

SATAKUNNAN VAIHEMAAKUNTAKAAVA 2

Satakuntaliiton maakuntahallitus 15.4.2019/63§
Satakuntaliiton maakuntavaltuusto 17.5.2019/10§

Juha Vasama
Maakuntavaltuuston puheenjohtaja

Reijo Kallio
Maakuntahallituksen puheenjohtaja

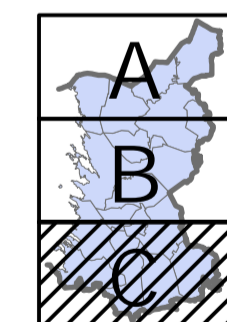
Asko Aro-Heinilä
vt. Maakuntajohtaja

Päivi Liuska-Kankaanpää
Alueiden käytön johtaja

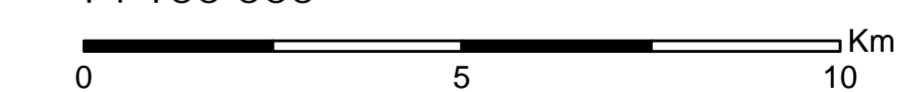
Susanna Roslöf
Maakunta-arkkitehti

Tämä Satakunnan vaihemaakuntakaavan 2 kaavakartta on maakuntavaltuuston 17.5.2019 / 10 §:ssä tekemän päätöksen mukainen.


Poriassa 17.5.2019
Karolina Hentunen
vs. Hallintojohtaja, pöytäkirjanpitäjä



1 : 100 000



Pohjakartta © Maanmittauslaitos, lupanro MML/VIR/PISA/001/08
CLC2000 maankäyttö/maanpeite (yleistetty 25 ha); © SYKE, EEA
Rakennukset ja tiestö © Maanmittauslaitos, lupanro 1075/MML/09

SATAKUNNAN VAIHEMAAKUNTAKAAVA 2		2019
Kaavayhdistelmä (epävirallinen) - Satakunnan maakuntakaava - Satakunnan vaihemaakuntakaava 1 - Satakunnan vaihemaakuntakaava 2		
Maakuntavaltuusto 17.5.2019		
Maakuntahallitus 15.4.2019		
Maakuntahallitus 22.10.2018 (ehdotus 2)		
Maakuntahallitus 22.1.2018 (ehdotus 1)		
Maakuntahallitus 28.11.2016 ja 15.12.2016 (luonnos)		
 SATAKUNTALIITTO Pohjoisranta 11 D 28100 Pori		