

МУНИЦИПАЛЬНОЕ ОБЩЕОБРАЗОВАТЕЛЬНОЕ УЧРЕЖДЕНИЕ  
СРЕДНЯЯ ОБЩЕОБРАЗОВАТЕЛЬНАЯ ШКОЛА С УГЛУБЛЁННЫМ ИЗУЧЕНИЕМ  
ПРЕДМЕТОВ ХУДОЖЕСТВЕННО-ЭСТЕТИЧЕСКОГО ЦИКЛА № 23



*Край Далёкий  
С Лесами  
Да Сопками*



## ПУТЕШЕСТВЕННИКИ И ИССЛЕДОВАТЕЛИ ДАЛЬНОГО ВОСТОКА И УССУРИЙСКОГО КРАЯ

Издательский дом «Радуга»  
г. Комсомольск-на-Амуре  
2022 год

Край далёкий с лесами да сопками. Альманах. Великие путешественники и исследователи Дальнего Востока и Приморского края с иллюстрациями учащихся МОУ СОШ № 23, - 80 стр.

Составитель, технический редактор *Е.Ю.Смирнова*

Творческий коллектив: *Смирнова Е.Ю., учитель русского языка и литературы, Игнатенко Н.Д., учитель английского языка, учащиеся 7Ф класса*

Художники-иллюстраторы: *учащиеся 7-ого класса МОУ СОШ № 23*  
Дизайн обложки: *Арина Бабенко, Владимир Машуков, Владислав Андреев*

Дальневосточный край, край таёжный! Край, богатый живописными пейзажами, флорой и фауной. Богатый своими традициями, историей и, конечно, людьми. Людьми, которые исследовали далекие земли на Востоке, заполняя белые пятна на карте России. Людьми, которые отправлялись в опасные экспедиции навстречу неизвестности и делали величайшие открытия. К таким людям относится В.К. Арсеньев, и о нем рассказывается в первой главе книги. За 30 лет с 1900 по 1930 годы он собрал столько сведений и сделал столько открытий, что на них до сих пор опираются этнографы, биологи, гидрографы, геологи, археологи и просто путешественники, открывающие для себя дикий и прекрасный дальневосточный край. Данная книга – коллективный труд учеников седьмого филологического класса, в ней собраны статьи об исследователях и путешественниках Дальнего Востока, отзывы учащихся, их наблюдения и иллюстрации.

©Муниципальное общеобразовательное  
учреждение средняя  
общеобразовательная школа с  
углубленным изучением предметов  
художественно-эстетического цикла №23  
г. Комсомольска-на-Амуре, 2022  
©Издательский дом «Радуга», 2022

## СОДЕРЖАНИЕ

<i>Смирнова Е.Ю.</i> Летняя филологическая школа - 2022.....	5
<b>ВЛАДИМИР КЛАВДИЕВИЧ АРСЕНЬЕВ</b>	
Урюпина Татьяна .....	6
Тарасова Софья .....	10
Машуков Владимир .....	14
Федоров Виктор .....	16
Человек удивительной судьбы. Отзывы учащихся .....	20
Отзывы о книге и фильме «Дерсу Узала» .....	23
<b>ВСЕВОЛОД ПЕТРОВИЧ СЫСОЕВ</b>	
Отзывы учащихся о В.П. Сысоеве .....	32
<b>ОНИ БЫЛИ ПЕРВЫМИ</b>	
Савельева Дарья. Е.П. Хабаров .....	39
Лисица Полина. Г.И. Невельской .....	42
Федоров Виктор. В.И. Беринг .....	47
Машуков Владимир. В.Д. Поярков .....	50
Балак Кирилл. Н.М. Пржевальский .....	52
Андреев Владислав. Г.И. Невельской .....	56
Голодникова Надежда. Е.П. Хабаров .....	58
Сергунина Маргарита. И.Ю. Москвитин .....	61
Донских Александр. С.Д. Шлотгауэр .....	63
Костецкая Мария. П.В. Казакевич .....	68
<b>ФИЛОЛОГИЧЕСКАЯ ШКОЛА ДЕНЬ ЗА ДНЕМ</b>	
Отзывы учащихся о филологической школе .....	70
Давыдова Екатерина. Дальний Восток .....	84

A scenic landscape photograph of a mountain valley. In the foreground, a river flows through a lush green forest. The middle ground shows a large lake surrounded by forested hills. In the background, majestic mountains rise under a cloudy sky. The text is overlaid on the image in two green boxes.

**Путешественники и исследователи  
Дальнего Востока**

**Летняя Филологическая  
школа - 2022**

## ЛЕТНЯЯ ФИЛОЛОГИЧЕСКАЯ ШКОЛА – 2022


Летняя филологическая школа традиционно начала свою работу первого июня. Учащиеся 7 филологического класса сразу погрузились в работу. Им предстоит изучить тему «Исследователи Дальнего Востока». Задачи, стоящие перед учениками, – это познакомиться с биографией известных путешественников, составить каталог экспедиций, определить маршруты их движения, конечно, создать творческие работы – отзывы, иллюстрации, заметки и очерки, поделиться своими впечатлениями.

Работа на занятиях выстраивается разнопланово: идет групповая и индивидуальная работа с использованием материалов интернета, художественных книг и видеофильмов. Большое внимание на занятиях отводится устной речи учащихся, формированию навыков диалогической и монологической речи. Материал, изучаемый на уроках, углубляется и расширяется, идет интеграция с другими предметами гуманитарного цикла.

Сразу хочется отметить, что ученики создают свои творческие работы на двух языках – русском и английском, тем самым углубляют знания по английскому языку, используя новую лексику, повторяя грамматику.

В данном журнале представлены творческие работы учащихся о выдающихся исследователях Дальнего Востока: В.К. Арсеньеве, П.И. Гладышеве, В.П. Сысоеве, Б.А. Воронове, С.Д. Шлотгауэре, И.А. Лопатине, Г.Н. Невельском и других путешественниках, исследователях и первооткрывателях. Также собраны отзывы слушателей летней школы о просмотренных кинофильмах и изученных книгах, их иллюстрации к произведениям. Своими впечатлениями о летней школе ученики поделились в последней главе данного журнала.

*Е.Ю. Смирнова, учитель русского языка и литературы*



ВЛАДИМИР КЛАВДИЕВИЧ АРСЕНЬЕВ

(1872 – 1930)

## Исследователь Дальнего Востока **Владимир Клавдиевич Арсеньев**

### ГЛАВНОЕ

Известный исследователь Дальнего Востока, писатель Владимир Клавдиевич Арсеньев (1872-1930) провел вторую половину своей жизни во Владивостоке и Хабаровске. Он родился в Санкт-Петербурге в семье железнодорожного служащего Клавдия Федоровича Арсеньева, Мать Владимира Клавдиевича – Руфина Егоровна Кашлачева. Семья Арсеньевых была многодетной: четверо сыновей и пять дочерей, а также приемная дочь-родственница. С детства Владимир любил книги о приключениях и путешествиях, увлекался географией.



### ФАКТЫ БИОГРАФИИ

- В 1909 году Арсеньев стал членом Русского географического общества
- в 1919 г. – почётным членом Вашингтонского национального и Британского Королевского географических обществ.
- Был членом 20 научных обществ и учреждений Дальнего Востока.
- В 1910-18 гг. он руководил краеведческим музеем Хабаровска.
- В 1926 г. был организатором конференции по изучению производительных сил Дальнего Востока.
- В 1927 г. Арсеньев принял деятельное участие в проведении 1-го съезда по изучению Уссурийского края.
- Он преподавал в Дальневосточном университете и Владивостокском педагогическом институте.

### ЭКСПЕДИЦИИ

В **1906 г.** Арсеньев совершил свою первую крупную экспедицию в южный Сихотэ-Алинь. Он пересек его от Шмаковки по долинам рек Улахе и Фудзин к заливу Ольги, горами прошел в Тетюхе и Терней, откуда еще раз пересек Сихотэ-Алинь в верховьях Имана. Всего в этой экспедиции водораздел Сихотэ-Алиня был пересечен им девять раз.

В **1907 г.** состоялась вторая экспедиция, во время которой Арсеньев пересек главный водораздел Сихотэ-Алиня четыре раза.

В 1908 г. в ознаменование 50-летия со дня присоединения Приамурского края к России Арсеньев совершил третью экспедицию, на этот раз в северную часть Сихотэ-Алиня. Он прошел по маршруту: Хабаровск – река

Анью – Императорская [Советская] Гавань, затем берегом моря к заливу Де-Кастри и сделал еще шесть пересечений главного водораздела Сихотэ-Алиня. В 1911 и 1912 гг. Арсеньев совершил еще два пересечения Сихотэ-Алиня: первое – в южном Приморье (озеро Ханка – залив Ольга), второе – от реки Нахтоху в Иман.

В 1918 г. он ездил на Камчатку и изучал ее в колонизационном отношении. Арсеньев поднялся вверх по реке Камчатке от ее устья до с. Мильково, отсюда – к Ганальскому перевалу, на реку Белую и через Начикинский перевал на реке Аваче и вышел к г. Петропавловску.

В 1922 г. Арсеньев обследовал северо-восточную часть Охотского моря, в основном Гижигинский район, изучая его в статистико-экономическом, звероводческом и промысловом отношениях.

В 1923 г., изучая Командорские острова, Арсеньев вновь посетил Камчатку и совершил восхождение на Авачинский вулкан, проведя там ряд интересных наблюдений.

В 1926 г. он совершил колонизационную экспедицию в районы правобережья Амура (г. Хабаровск, с. Вятское, с. Сарапульское, озеро Синда, реки Немпту и Пихца, затем по реке Амуру до с. Троицкого и устья реки Анюя и по последнему до реки Монома).

В 1927 г. Арсеньев руководил большой экспедицией по маршруту Советская Гавань – г. Хабаровск

В 1930 г. Арсеньев становится начальником бюро экономических изысканий новых железнодорожных магистралей и руководителем четырех экспедиций в северную часть Хабаровского края. Находясь на полевых работах, он простудился, тяжело заболел и затем возвратился в конце августа во Владивосток, несколько оправившись. Однако болезнь начала прогрессировать, и 4 сентября 1930 г. Арсеньев скончался от крупозного воспаления легких.

#### НАСЛЕДИЕ

- Книга «Дерсу Узала»
- Книга «По Уссурийскому краю»
- Книга «Встречи в тайге»
- Книга «Мир вокруг нас»
- Книга «В горах Сихотэ-Алиня»
- Книга «Владыка джунглей»
- Книга «Ночь в тайге»



## ПАМЯТЬ

- Арсеньев (город)
- Арсеньевка (река)
- Арсеньева (село)
- «Владимир Арсеньев» (теплоход)
- Гора Арсеньева
- Музей истории Дальнего Востока
- Дом путешественника Арсеньева



город Арсеньев

## ВПЕЧАТЛЕНИЕ

Хочется сказать, что В.К. Арсеньев – очень талантливый писатель, неутомимый путешественник, известный исследователь Дальнего Востока, ученый, писатель, педагог, внесший большой вклад в изучение географии, этнографии и природных ресурсов региона, следопыт и ученый. Просто удивительно, как всё это умещается в одном человеке! Он как один из героев Дальнего Востока.

## ИСТОЧНИКИ

<https://ru.wikipedia.org/wiki>

[Арсеньев В. К. | Они открывали Землю!](#)

[Писатель Владимир Клавдиевич Арсеньев](#)

**Работу выполнила Татьяна Урюпина**

## ВЛАДИМИР КЛАВДИЕВИЧ АРСЕНЬЕВ

### ГЛАВНОЕ

Владимир Клавдиевич Арсеньев русский исследователь, писатель, географ, учёный, этнограф, который внёс огромный вклад в изучение Дальнего Востока. Во времена своих экспедиций он совершенствовался в работе, общаясь и делясь опытом с соотечественниками и зарубежными коллегами. Экспедиции в жизни Арсеньева совершались в период с 1900 года по 1930 год. Всего за тридцать лет исследователь побывал в восемнадцати экспедициях.



### ФАКТЫ БИОГРАФИИ

- Родился Владимир Клавдиевич Арсеньев 10 сентября 1872 года в Петербурге в семье железнодорожного служащего - выходца из крепостных крестьян. Мать - крепостная крестьянка. Отец с самого детства знакомил ребёнка с географией, возможно, это частично послужило основой любви к изучению земли.
- После окончания в 1895 году Петербургского юнкерского пехотного училища служил в полку Польши, в 1900 году был переведен во Владивосток.
- Арсеньев создал новое, краеведческое направление в отечественной научно-художественной литературе.
- В 1910–1918 годах Арсеньев заведовал краеведческим музеем в Хабаровске, одновременно преподавал в Дальневосточном университете.
- По официальной версии, Арсеньев умер от крупозного воспаления легких.
- Судьба родных не менее трагична: вдова была расстреляна в 1938 году по ложному обвинению в шпионаже.

## ЭКСПЕДИЦИИ

Арсеньев действительно всегда горел желанием изучать земли Дальнего Востока, и он смог осуществить задуманное.

Так, в 1906–1910 гг. состоялись знаменитые географическими и этнографическими исследованиями Сихотэ-Алиньские экспедиции. К этому времени относится встреча Арсеньева с гольдом-проводником Дерсу Узала, которому он посвятил одно из своих литературных произведений.



Исследователь предпринял множество экспедиций с целью изучения территории и населения Дальнего Востока.

Одна из таких проходила в феврале 1912 года, по поручению Приамурского генерал-губернатора. Арсеньев выехал из Хабаровска в посёлок Бира. Его путь пролегал по Амурскому тракту до села Русская Поляна, затем – к переправе через реку Бира и казачий посёлок. Отсюда он проследовал к пункту назначения ледовым путём, пролежавшим по замёрзшему речному руслу. Этот нелёгкий путь был проделан с целью изучения перспектив поставки угля от месторождения сплавом по рекам Бире и Амуру до Хабаровска.





## НАСЛЕДИЕ

Научное и литературное наследие Арсеньева не потеряло своей актуальности и сегодня; ученые и исследователи многих стран постоянно обращаются к нему, находя ценные данные о природе, истории и этнографии Дальнего Востока.

Многие авторы, вдохновляясь работами Арсеньева, отмечали его исследования и посвящали ему книги. Фамилию географа можно найти в учебниках, исторических справках.

Книги писателя достаточно популярны и переиздавались много раз. Это и говорит о большом наследии, оставшемся даже после гибели Арсеньева.



## ПАМЯТЬ

Память об исследователе сохранилась до сих пор. Именем Арсеньева названы многие улицы разных городов России. Установлены бюсты в университетах.

Его именем названы перевалы в горном массиве Хибины, международный аэропорт Владивостока. Можно перечислять много, от родов травянистых растений до представителей обитателей рек.




## ВПЕЧАТЛЕНИЕ

Арсеньев Владимир Клавдиевич достаточно разносторонняя личность. Талантливый писатель, учёный, географ, учитель, исследователь – это всё он.

Его деятельность была разноплановой и богатой на события. Учёный занимался интересным делом, поглотившим его полностью. Несмотря на все трудности, преследовавшие его во время экспедиций, он возвращался туда снова и снова. Трудные условия, голод, холод не мешали ему работать, заниматься тем, что ему по душе. Его человеческие качества, которые раскрылись во время просмотра фильма и чтение книги оставили приятное впечатление. Он мог вести за собой членов экспедиций, делиться опытом с учениками и коллегами.

Арсеньев получал похвалу и высокую оценку от знаменитых личностей в те года. Максим Горький по достоинству оценивал его произведения и афишировал это. Многолетняя тёплая дружба связывала В. К. Арсеньева с известным норвежским исследователем Арктики Фритьофом Нансеном. Два путешественника обменивались письмами, фотографиями, книгами. Ф. Нансен очень ценил исследования русского учёного и восхищался книгами В. К. Арсеньева. Всё выше сказанное не может не вызывать восхищение и уважение к Владимиру Клавдиевичу Арсеньеву. Это человек, который точно останется в истории ещё на очень долгое время.




**Материалы подготовила Софья Тарасова**

## ВЛАДИМИР КЛАВДИЕВИЧ АРСЕНЬЕВ

### ГЛАВНОЕ

Арсеньев Владимир Клавдиевич – известный путешественник, исследователь Дальнего Востока, краевед, собиратель этнографических коллекций, писатель. Он внес огромный вклад в различные естественные и исторические науки – географию, метеорологию, климатологию, естествознание, изучение флоры и фауны. Следует отметить его особые заслуги в изучении археологии и этнографии Дальнего Востока. Как учёный В.К. Арсеньев совершенствовался в процессе экспедиционных работ и взаимодействия с видными российскими и зарубежными учеными. Он был знаком с М.Е. Грум-Гржимайло, Н.А. Пальчевским, Л.Я. Штернбергом, Д.Н. Анучиным, Б.М. Житковым; переписка с ними была позднее опубликована.



### ФАКТЫ БИОГРАФИИ

Художественная книга «Дерсу Узала» была переведена на 30 языков.

За два часа до смерти путешественника осматривал врач и не нашел ничего жизнеугрожающего.

Из-за ликвидации военного кладбища могила была перенесена на Морское кладбище во Владивостоке.

Был комиссаром по делам малых народов.

Вторую жену, Маргариту Арсеньеву, вынудили оклеветать мужа. Она рассказала о якобы имевшем место секретном докладе для Японии. После этого ее расстреляли.

Рукопись, которую Владимир писал более 27 лет, сначала хранилась у его дочери, затем пропала и не найдена до сих пор.

### ЭКСПЕДИЦИИ

Экспедиции 1906-1912 гг. во многом были связаны с изучением малоизвестных территорий (центральные и северные районы хребта Сихотэ-Алинь, побережье Японского моря), проблемой безопасности дальневосточных земель России в связи с массовым проникновением сюда жителей соседних стран: Японии, Кореи и Китая. Анализу колонизации дальневосточных земель посвящена первая большая работа В.К. Арсеньева "Краткий военно-географический и военно-статистический очерк

Уссурийского края 1901 - 1911 гг." (Хабаровск, 1912). В этой работе впервые дано целостное представление о географии, населении, истории и экономике Уссурийского края.

### НАСЛЕДИЕ

В.К. Арсеньев оставил после себя большое литературное наследство. Совместив в себе, по словам М. Горького, Альфреда Брэма и Фенимора Купера, он на базе своих путевых дневников создал талантливые художественные произведения. Для книг писателя-путешественника характерны сочетание научной обстоятельности с увлекательностью изложения, тонкое чувство природы, лаконизм и красочность языка. В 1952 г. поселок Семеновка в Приморском крае получил статус города и был переименован в г. Арсеньев.

### ПАМЯТЬ

Имя Арсеньева навечно закреплено в целом ряде научных названий. Например, всем известна так называемая “линия Арсеньева” - биогеографическая граница между маньчжурской и охотской флорой и фауной в Сихотэ-Алине; в честь него назван новый вид бабочки и полуподземный бокоплав неизвестного для Азии рода, существует ледник Арсеньева на Камчатке, вулкан на Курильских островах, горы в Сихотэ-Алине и на острове Парамушир. Около 20 научных обществ избрали его своим членом, а Вашингтонское национальное географическое общество приняло Арсеньева в свои ряды пожизненно. Фильм “Дерсу Узала” японского кинорежиссера А. Куросавы отмечен золотым “Оскаром”. Его именем назван город в Приморском крае. Благотворительный фонд совместно с Приморским государственным музеем им. В.К. Арсеньева провел 28-30 августа 2002 г. научную конференцию, посвященную юбилейным Арсеньевским чтениям во Владивостоке.

### ВПЕЧАТЛЕНИЕ

Я считаю, что Владимир Клавдиевич Арсеньев сыграл значительную роль в развитии Дальнего Востока, и его имя навсегда связано не только с путешествиями и исследованиями, но и с военной службой. По его исследованиям написаны не только книги, но и сняты художественные фильмы. «Командир тайги» был очень разносторонним человеком, при этом совершенно не имел специального образования. Всего этого ему удалось достичь посредством саморазвития. Меня впечатлила его биография и жизненный путь.

**Материал подготовил Владимир Машуков**

## ВЛАДИМИР КЛАВДИЕВИЧ АРСЕНЬЕВ

### ГЛАВНОЕ

**Арсеньев** Владимир Клавдиевич (1872–1930), подполковник царской армии, натуралист, путешественник, этнограф, писатель-гуманист, популяризатор науки, исследователь Дальнего Востока; член Российского географического общества, почетный член Вашингтонского национального и Британского королевского географических обществ. Он был знаком с М.Е. Грум-Гржимайло, Н.А. Пальчевским, Л.Я. Штейнбергом, Д.Н. Анучиным, Б.М. Житковым. Среди зарубежных ученых Арсеньев сотрудничал с польским учёным С. Понятовским, венгерским этнографом Б.Б. Баратоши, японскими исследователями Р. Тории и А. Мацумура, шведским археологом Д. Андерсеном, французским антропологом Ж. Монтадоном.



### ФАКТЫ БИОГРАФИИ

- В 1910–1918 годах Арсеньев заведовал краеведческим музеем в Хабаровске, одновременно преподавал в Дальневосточном университете и во Владивостокском педагогическом институте (стал профессором в 1921 году), а также в народных университетах Хабаровска и Владивостока. Состоял членом 20 научных обществ и учреждений Сибири и Дальневосточного края.
- в 1911—1915 годах разработал и лично
- возглавил ряд секретных экспедиций по борьбе с хунхузами, нелегальными иммигрантами и лесными браконьерами.
- С установлением советской власти на Дальнем Востоке в 1922 году обширные знания Арсеньева стали особенно востребованы. Как большого знатока Дальнего Востока его постоянно привлекали к решению многочисленных хозяйственно-экономических вопросов: он занимал множество постов в различных организациях, входил в состав





нескольких комитетов и комиссий, участвовал в совещаниях по экономическим вопросам.

- При Временном правительстве Арсеньев был назначен комиссаром по делам туземных народностей Приамурского края. В мае 1917 г. за заслуги в области собирательской деятельности, этнографии и археологии на Дальнем Востоке Арсеньев стал первым лауреатом премии РГО им. М.Н. Венюкова.
- Продолжая работу своих предшественников в изучении края - Ф.Ф. Буссе и П.А. Кропоткина, - В.К. Арсеньев провел учёт и составил карту археологических памятников. Он исследовал древнейшее прошлое Уссурийского края, которое неразрывно связано с древней историей соседних территорий: Маньчжурии, Японии и Кореи.
- После прощальной церемонии, которую посетили представители общественных и научных организаций, студенты, профессора и многие другие, гроб был доставлен на автомобиле на Вокзальную площадь. Там состоялся многотысячный траурный митинг, на котором выступали, в числе прочих, представители Окрисполкома, Академии наук СССР и Владивостокского университета.
- Смерть Владимира Клавдиевича Арсеньева всколыхнула широкие слои населения. Его память чттили, в том числе и дальневосточные писатели и поэты. Даже спустя десять лет после его смерти советский поэт Г. М. Корешов написал проникновенное стихотворение-некролог.

## ЭКСПЕДИЦИИ

- 1907 год экспедиция на хребет Сихотэ-Алинь – исследован север Уссурийского края от бухты Джигит до побережья Татарского пролива; верхние течения рек системы Имана, бассейн реки Бикин и морское побережье.
- 1908-1910 года экспедиция для исследования северной части Уссурийского края и хребта Сихотэ-Алинь от реки Анюй до Императорской гавани – исследованы бассейны рек Хади, Тутто, Ма, Уй и Чжуанка.
- 1917-1918 года Олгон-Горинская экспедиция – исследован этнический состав северо-восточной части Приамурского края.



- 1918 год Камчатская экспедиция - долина реки Камчатка была тщательно исследована в переселенческом отношении. Земли от селения Мильково до села Пушино были признаны подходящими для земледелия и, следовательно, пригодными для заселения.
- 1923 год экспедиция на Командорские острова - ознакомление с состоянием дальневосточных морских и пушных промыслов, что позволило Арсеньеву составить и направить в Высший совет народного хозяйства РСФСР рекомендации по использованию и охране природных богатств.



## НАСЛЕДИЕ

Научные работы:

- Китайцы в Уссурийском крае. Очерки историко-этнографические // Записки Приамурского ИРГО.
- Быт и характер народностей Дальневосточного края.
- Краткий географический очерк Уссурийского края.
- Лесные люди – удэгейцы.
- Шаманство у сибирских инородцев и их анимистические воззрения на природу.

Книги:

- По Уссурийскому краю
- Дэрсу Узала
- В горах Сихотэ-Алиня
- Сквозь тайгу



## ПАМЯТЬ

- Дом Владимира Арсеньева во Владивостоке сейчас открыт для публичного посещения, так как является главным в крае музеем, который также посвящён его имени.
- Арсеньева названы ледник на северном склоне Авачинской сопки, гора в Приморском крае, приморский город, стоящий в долине переименованной в его честь реки Даубихе (Арсеньевка), центральная



улица приморского посёлка Кавалерово, улицы и переулки в других населённых пунктах Дальнего Востока.

- Почтовая марка СССР 1956 года с изображением Арсеньева и Дерсу Узала.
- В честь Арсеньева назван представитель бокоплавов, обитающий в источниках долины реки Хор.
- В память об Арсеньеве назван род травянистых растений Арсеньевия.
- В декабре 2018 года учреждена ежегодная всероссийская литературная премия «Дальний Восток» имени В. К. Арсеньева.

### ВПЕЧАТЛЕНИЕ



Арсеньев - замечательный человек. Он сделал многое для Дальнего Востока и всей страны. В.К. Арсеньев много путешествовал и занимался исследованиями. Я считаю, это прекрасно, когда человек делает это не только для собственного удовольствия, а для целой страны. При этом этот человек сильный духом, ведь каждую свою экспедицию он довёл до конца. Несмотря на все свои экспедиции, Арсеньев успевал быть директором музея, состоять в невероятном количестве научных сообществ и писать книги.

Но, несмотря на всё то что этот человек сделал, советская власть не испытывала к нему тёплых чувств, а после его смерти сотворила ужасные вещи с его семьёй.

Смерть настигла Арсеньева, несмотря на то, что он так часто уходил из её цепких рук. Я считаю, что человека, совершившего столько хороших дел, нужно помнить. Я рад, что память об этом человеке не умирает. Мне кажется, что каждый житель Дальнего Востока должен знать о, Владимире Клавдиевиче Арсеньеве, который внес огромный вклад в развитие нашего региона.

**Работу выполнил Виктор Федоров**

## ЧЕЛОВЕК УДИВИТЕЛЬНОЙ СУДЬБЫ

### *Арина Бабенко*

... Узнавая все больше о таком человеке, как Владимир Клавдиевич Арсеньев, меня не покидало чувство восхищения. Он предстал передо мной очень разносторонним человеком. Порой даже не верится, что столько всего в себе может совмещать один человек. Поэтому, я думаю, что В. К. Арсеньева можно по праву считать примером для подражания.



### *Кирилл Балак*

... Владимир Клавдиевич Арсеньев – это человек с большой буквы. Он внёс огромный вклад в изучение нашего края. Его имя известно не только в нашей стране, но и во всём мире. По его книгам был снят фильм, который получил награду «Оскар». А самое главное — это то, что Арсеньев достиг всего сам, и путём саморазвития увековечил своё имя на долгие годы.

### *Вероника Левченко*

... Владимир Клавдиевич Арсеньев поистине великий человек в истории исследования Хабаровского края. Я с восторгом слушала учителя, рассказывающего про этого исследователя. Я узнала интересные факты, например, что завещание просьба похоронить его в лесу было найдено спустя 80 лет после его смерти. Арсеньев является автором такой популярной книги, как «Дерсу Узала», именно эта книга спасла японского режиссера от кризиса. Арсеньев – разносторонняя личность, которого знали многие известные люди. Я была рада узнать об этом человеке.

### *Ирина Давыдова*

... Владимир Арсеньев произвел на меня глубочайшее впечатление, ведь он был отважным и стойким путешественником, который, несмотря на все испытания суровой тайги, продолжал ее исследования. Также меня поразила разносторонность этого человека. Он проводил исследования, писал книги, служил в армии и занимался науками. Я считаю, что Арсеньева можно назвать русским Леонардо да Винчи.

### *Мария Костецкая*

... Владимир Клавдиевич Арсеньев вызвал у меня восторг и восхищение, потому что он преодолел огромный, просто гигантский путь вместе со своими напарниками. Но, несмотря на трудный путь, они не сдавались и шли

дальше. И ещё его было немного жалко, так как потерял друга, с которым он преодолел огромный путь.

### ***Вероника Костина***

... Владимир Клавдиевич Арсеньев вызвал у меня много потрясающих эмоций, так как он хороший исследователь и опытный путешественник. Ознакомившись с биографией, я узнала о книгах, которые были им написаны, мне сразу захотелось их прочесть. С самого детства он мечтал побывать на Дальнем Востоке, и благодаря своей целеустремленности у него это получилось.

### ***Ксения Куйдина***

... Владимир Клавдиевич Арсеньев – прекрасный писатель, исследователь и просто замечательный человек. Путешественник, который с 1900 по 1930 г. провел 18 исследовательских экспедиций в малоизученные районы Приморья, пробыл около 30 лет в путешествии в тайге.



Также Арсеньев был великолепным писателем. Он написал 23 книги о своих путешествиях. В. К. Арсеньев внес неоценимый вклад в изучение географии, этнографии, археологии, флоры и фауны Дальнего Востока. Славился он и своими душевными качествами. В честь Владимира Клавдиевича названы город Арсеньев Приморского края, река Арсеньевка – левый приток Уссури, крупнейший музей Приморского края.

### ***Полина Лисица***

... Судьба Владимира Арсеньева очень интересна и многогранна. Меня поразила его тяга к исследованиям, открытиям. Ни трудности, ни опасности, ни голод не могли остановить его. Ради спасения своей жизни и продолжения исследований, Арсеньеву пришлось пожертвовать своей любимой собакой. Также меня удивила его способность совмещать научные интересы с творчеством.

Благодаря таким людям, как Владимир Арсеньев, было сделано множество открытий и исследований на Дальнем Востоке.

### ***Елизавета Понсуйко***

... Владимир Клавдиевич Арсеньев сочетал в себе прозорливость, ум, талант писателя при наличии благородства и трудолюбия. Меня удивило, что большую часть своей жизни он провел в непрерывных экспедициях. Чувствуется, что он крепкий духом человек. Арсеньев внёс большой вклад в исследование Дальнего Востока, и в литературу.

### ***Дарья Савельева***

... Мне очень понравился этот исследователь, мне было очень интересно изучать о нем информацию, на уроках слушать его биографию и рассказы, которые он написал, меня удивило, что за 57 лет своей жизни он прошел 12 экспедиций и в каждой экспедиции он, что-то открыл или нашел новое. Это был очень интересный исследователь.

### ***Маргарита Сергунина***

... Я узнала много нового и интересного о таком исследователе, как В.К. Арсеньев. Это был удивительный, справедливый и честный человек. Он всегда стремился к своей цели, шел к ней, несмотря на трудности. Он – путешественник, исследователь, геолог, ученый и замечательный писатель.

### ***Виктория Тихонова***

... Меня Арсеньев удивил не только как исследователь, но и как писатель. Существуют прекрасные произведения, написанные его рукой. Сам Максим Горький высоко оценил писательский талант Арсеньева. И, несмотря на то что Владимира Клавдиевича не стало в 1930 году, он до сих пор является одной из наиболее знаковых фигур в истории Приморья.

### ***Александр Донских***

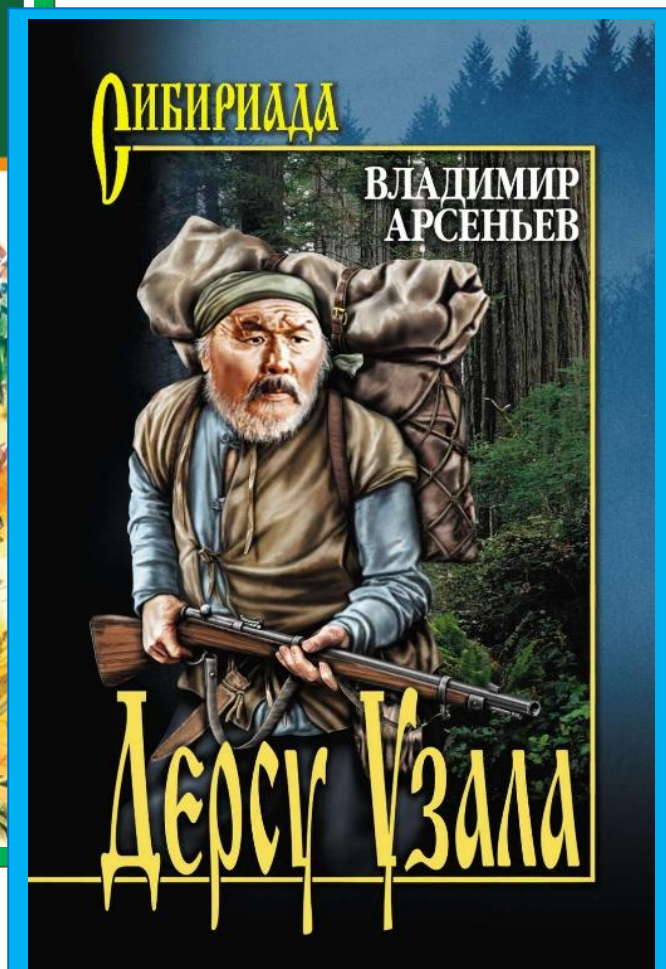
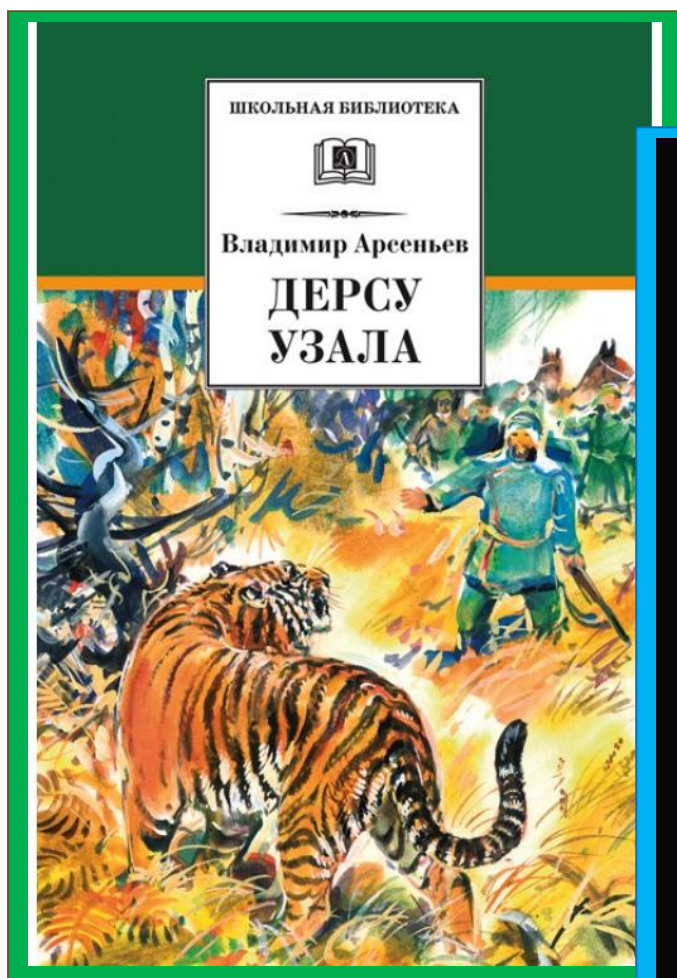
... В.К. Арсеньев совершил огромный путь, приехал из Петербурга в наш край. Он занимался любимым делом – исследовал таежные просторы. Его можно назвать человеком, покорившим дальневосточную тайгу.

### ***Каролина Хамадьярова***

В.К. Арсеньев был очень разносторонней личностью. Он писал книги, был исследователем, много путешествовал, преподавал, также был военнотружущим. Меня впечатлило, что один человек может быть настолько многогранным и любознательным. В.Арсеньев окончил только двухгодичное юнкерское училище, посредством самообразования ему удалось стать компетентным исследователем. Также вызвало эмоции его смерть, в последние годы своей жизни, он часто подвергался клевете, его обвиняли в шпионаже. Желу Арсеньева расстреляли за шпионаж, а их дочь осталась сиротой. Очень радуется, что спустя 10 лет после смерти В.К.Арсеньева его личность и творчество были положительно переоценены, основные книги переизданы. И впервые было издано шеститомное собрание его сочинений.

### ***Владислав Андреев***

... Арсеньев – человек, который вызывает удивление, восторг и восхищение.



## ОТЗЫВЫ О КНИГЕ И ФИЛЬМЕ «ДЕРСУ УЗАЛА»

### ***Балак Кирилл***

... Сегодня на филологической школе мы посмотрели фильм «Дерсу Узала», и я бы хотел поделиться впечатлениями. Это приключенческий фильм, снятый японским кинопродюсером Акирой Куросавой, рассказывает о реальных экспедициях Арсеньева. Когда смотришь фильм, ты будто становишься участником всех событий и видишь всю красоту дикой природы Дальнего Востока, его рек, бескрайних лесов и сопок.

Но особое внимание в этом произведении уделяют Дерсу Узала. Он – коренной гольд, проживший всю свою жизнь в лесу. Он стал проводником Арсеньева по уссурийским лесам в его походах. И они стали лучшими друзьями. Во время просмотра можно узнать о многих хитростях, которые помогут во время длительных путешествиях по суровой местности. Например, чтобы приготовить вкусное мясо, они выкапывали яму и разжигали огонь там, после чего выкладывали кусок мяса на листе капусты и прикрывали плоскими камнями.

Иногда фильм держит зрителя в напряжении. Можно выделить эпизод, когда героям приходится бороться за жизнь во время наводнения. Тут отражается вся доброта и человечность персонажей, которые помогают друг другу и не бросают в беде.

Подводя итог, я с уверенностью могу сказать, что это простой по сюжету, но очень пронзительный, трогательный и невероятно красивый фильм о дружбе и преданности, который никого не оставит равнодушным.

### ***Владислав Андреев***

... «Дерсу Узала»- всемирно известная книга знаменитого путешественника, исследователя Дальнего Востока и писателя В.К.Арсеньева (1872-1930).

В произведении Дерсу Узала предстаёт перед нами как главное лицо в экспедициях В.К.Арсеньева. Дерсу - коренной житель Уссурийского края, охотник, проводник. Тайга стала домом для него, поэтому очень хорошо там ориентируется, он мог по оставленным вещам понять, кто находился в тайге. Владимир Клавдиевич Арсеньев - русский путешественник, географ, этнограф, писатель, исследователь Дальнего Востока, военный востоковед. Он предстаёт перед нами как опытный исследователь, человек увлеченный и целеустремленный.

### ***Ксения Куйдина***

... В. К. Арсеньев был не только замечательным исследователем, но и прекрасным писателем. Книга «Дерсу Узала» является одним из его известных произведений. В этом романе представлены два главных героя Дерсу Узала и исследователь В. К. Арсеньев.



Дерсу Узала – охотник, всю жизнь проживший в тайге. У него не было дома, поэтому он жил в лесу, под открытым небом. Средства для жизни он добывал сам с помощью оружия. Для Дерсу Узала не существовало тайн в лесу. Он знал все приметы природы. Дерсу делился с Арсеньевым хитростями и пояснял значение определённых знаков. Во время привалов, пока солдаты и исследователи отдыхали, Дерсу сооружал небольшие схроны. Мужчина делал запасы, чтобы одинокие незнакомые путники, которые пойдут тем же путем, могли разжечь костер и поесть. Из этого мы можем сделать вывод, что Дерсу Узала человек добрый, хороший и дружелюбный.

В. К. Арсеньев автор этой книги – исследователь сурового Уссурийского края – еще с детства начал увлекаться чтением книг о путешествиях и далеких странах. Мальчиком он пристрастился к рыбной ловле, а уже позднее – подростком, вместе со своим товарищем совершал небольшие путешествия. Так пробуждался интерес к географии, к путешествиям. В это время Арсеньев с увлечением читал записки разных путешественников.

Эта книга о суровой природе далекого Уссурийского края, о жизни охотника, полной труда и опасностей, где каждый промах грозит гибелью, где люди охотятся не для развлечения, а обороняясь от зверей и добывая себе пропитание. Эта книга правдива и увлекательна.

#### *Полина Лисица*

... В книге "Дерсу Узала" Мы видим трепетное отношение Арсеньева к главному герою. Во время прочтения книги можно заметить, что Дерсу Узала является не только проводником Арсеньева, но и его верным другом.

Сам же Дерсу является человеком, внимательным к деталям. Он может определить, кто был в том или ином месте, а также, что там происходило. Дерсу хорошо знает природные приметы. Он смог "почувствовать", что, то место где они находились, является "гиблым". В дальнейшем так и оказалось, ведь на следующий день ливень шел не переставая. Это и явилось причиной наводнения местности.

Книга Владимира Клавдиевича Арсеньева " Дерсу Узала " Написана настолько творческим языком, что во время прочтения этой книги появляется ощущение, будто все действия происходят сейчас, и ты являешься их участником.

#### *Вероника Левченко*

... В книге «Дерсу Узала» главные герои Арсеньев и Дерсу Узала являются друзьями.

Дерсу можно описать как «душа леса». Он хорошо знал лесные приметы и точно мог предсказать природные явления. Когда Арсеньев предложил своему другу пожить у него в Хабаровской квартире, Дерсу согласился, но немного пожив, он стал чувствовать себя словно в клетке. Любимые места в квартире - это камин и вид за окном. Многие городские правила вызывали удивление, недоуменный и гнев у Дерсу. Он был зол, когда Арсеньев покупал дрова и воду, говоря, что «бог даровал это всё бесплатно людям». А



ещё был случай, когда Дерсу собрался, взял ружьё, но это вовремя заметил Арсеньев и объяснит другу, что в городе запрещено стрелять. Всё это делало жизнь Дерсу некомфортной, он чувствовал себя не в своей тарелке. Он вернулся в тайгу, в свой мир. Позже Арсеньев нашёл убитого друга в лесу, возле

костра. Ему тяжело было принять эту мысль, всё казалось не таким, как раньше. Книга заканчивается словами «Прощай, Дерсу!»

#### ***Елизавета Понсуйко***

... Фильм создан по мотивам книги "Дерсу Узала". В нем показывается, насколько сложные и тяжелые были экспедиции, а также рассказывается о проводнике экспедиции Дерсу Узала, который учил людей в своём отряде жить в тайге и находить себе пропитание. А найти пропитание было сложно, ведь хлеб не брали с собой, так как он быстро портился, но брали с собой муку и галеты. Мы узнали, что у Арсеньева была своя методика приготовления мяса в тайге, что каждый шаг, который они делали, давался с трудом, ведь рельеф края уникален. В фильме красочно показана природа Уссурийского края.

#### ***Владимир Машуков***

... Мне нравятся многие фильмы, снятые при содействии Русского географического общества. Зачастую они содержат большое количество полезной информации, и просмотр их доставляет удовольствие.

Фильм посвящен путешественнику, географу, этнографу, военному востоковеду, Владимиру Клавдиевичу Арсеньеву. Как известно, он сделал огромный вклад в изучение Дальнего Востока. По сути, первую точную

карту указанных земель сделал именно он. Нельзя не отметить его произведения "Дерсу Узала" и "По Уссурийскому краю".

Кстати, Арсеньев с глубоким уважением и почтением относился к коренным народам Дальнего Востока. Он считал их очень правдивыми, добрыми и открытыми, живущими в гармонии с окружающей средой. Одному из таких охотников, путешественник выделил в двух своих произведениях главное место.

Показывают в одном эпизоде, как готовится оленина в собственном соку. Не отказался бы от такого экзотического для нас блюда. Очень интересно попробовать, если не нужно было бы убивать специально для этого благородное животное.

Рекомендую данный фильм посмотреть, если нравится цикл Русского географического общества и хочется узнать что-то для себя полезное, посмотреть на красивые места.

***Виктор Федоров***

... Сегодня на школе филолога мы познакомились с фильмом «Капитан тайги Владимир Арсеньев». Это документальный фильм, рассказывающий о жизни и экспедициях Владимира Клавдиевича Арсеньева. В фильме повествование ведётся путем старой хроники с закадровым голосом и фотографиями, либо современной съёмкой, которая является реконструкцией экспедиций Арсеньева или просто показом мест, где когда-то ступала его нога. По моему мнению, в фильме есть хороший приём, это мягкий переход от современной съёмки к старой хронике. Это позволяет лучше воспринимать прошлое.

Из фильма мы получили новую информацию об Арсеньеве, о его приёмах в экспедициях и об уникальной природе Уссурийского края и Дальнего Востока. Например, мы узнали о способе Арсеньева сохранения муки в долгих экспедициях путём окунания мешка с мукой в воду. Мы узнали, что настоящим именем Дерсу Узала было Дерчу Узала, так как Дерсу Узала лучше звучало русскому уху. Ещё мы узнали о том что, на Дальнем Востоке обитают животные из субтропических поясов, а также полно растений оттуда.

Во всей этой истории меня поразила степень подготовки Арсеньева к экспедициям, тщательность подбора членов экспедиции, а самое главное готовность пойти на всё что угодно для того чтобы выжить. Например, во время одной из экспедиций им пришлось убить своих собак, которые были обессилены и не могли идти, а затем съесть своих друзей.

Этот фильм показывает, что Арсеньев действительно великий путешественник.

### ***Каролина Хамадьярова***

... Мне очень понравились отрывки из книги «Дерсу Узала», где В.К. Арсеньев представил нанайца Дерсу Узала, охотника-следопыта, знатока Уссурийской тайги, который сыграл большую роль в жизни Арсеньева. Памяти Дерсу посвящена книга "Дерсу Узала". В ней описаны события в экспедиции 1907 года. Природа и люди, обычаи местного населения, Уссурийская тайга, смелые люди, исследователи и искатели золота, богатств, приключений. Меня поразило, что все описанное в книге – правда. Дерсу Узала живет в тайге, что он совершенно не приспособлен к жизни в городе. Книга очень увлекательная и интересная.

Фильм снят по мотивам одноименной книги русского путешественника В. К. Арсеньева, посвященной одному из походов автора по Уссурийскому краю. В центре картины - образ замечательного охотника и следопыта гольда Дерсу Узала. Сам фильм не менее интересный, увлекательный и познавательный, чем книга.

### ***Татьяна Урюпина***

... Главные герои В.К. Арсеньев и Дерсу Узала предстают перед читателями как совершенно разные люди. Арсеньев – городской человек, а Дерсу Узала – лесной человек. Дерсу Узала был проводником у Арсеньева. Военный инженер-топограф Владимир Клавдиевич Арсеньев и «лесной человек» Дерсу с 1902 по 1907 год прошли вместе многие километры уссурийской тайги.

Дерсу Узала был замечательный охотник, следопыт и очень внимательный человек. Всю свою жизнь он прожил в тайге. Средства для жизни он добывал тем, что охотился, и предметы своей охоты выменивал у китайцев на полезные вещи. Он всегда жил под открытым небом и только зимой устраивал временную палатку. Для него не существовало тайн в лесу, потому что он их все знал. Но в городе ему все не нравилось, все это было дурно. Он подолгу сидел у камина, глядя на огонь – он ему напоминал костер. Дерсу не понимал, зачем люди покупают дрова и воду за деньги, если всё можно было добыть в лесу. Ему не понравилась такая жизнь, поэтому он вернулся в лес, а вскоре умер.

Для Арсеньева Дерсу Узала был хорошим другом, даже можно сказать, что он был ему как брат. Это можно понять по тому, что после возвращения из экспедиции он хотел навестить могилу друга, но её там уже не оказалось.

### ***Софья Тарасова***

... В произведении «Дерсу Узала» представлены два главных героя, Арсеньев и сам Дерсу. Арсеньев – исследователь дальневосточных земель,

который действительно занимается интересным, поглощающим его с головой делом. В одном из походов Арсеньев встречает в тайге абсолютно противоположенного себе человека. Это был не городской, не привыкший к жизни в городской среде человек, в отличие от исследователя. Арсеньев нашёл в Дерсу помощника, друга и того же доброго, открытого человека. Дерсу благодаря своему огромному опыту походов по лесам, с лёгкостью находит Арсеньева и его команду, а также наблюдала за природой, определяет возможные климатические подарки в их сторону.

В последней части книги Арсеньев увозит Дерсу с собой в Хабаровск, надеясь на то, что он привыкнет жить в городе. Но квартира стала клеткой для него, а многие моменты городской жизни и вовсе не поддавались логическому объяснению. Вскоре Арсеньев узнаёт о смерти друга, он теряет уже почти ставшим для него родным Дерсу.

### *Дарья Савельева*

... Дерсу Узала – искусный охотник, следопыт, гольд по национальности; он всю свою жизнь прожил в тайге. Средства пропитания он добывал охотой, и предметы своей охоты выменивал у китайцев на табак, свинец и порох. Он вечно жил под открытым небом и только зимой устраивал себе временную юрту из корья или бересты. Для этого удивительного человека не существовало тайн в лесу. Он знал все, что в ней происходило. Он знал все сопки, реки и протоки, предсказывал погоду лучше синоптиков, носил одежду из оленьей кожи, жил в юрте и с уважением относился к природе.

Арсеньев – исследователь сурового Уссурийского края, был обязан жизнью Дерсу Узала, который спас его от гибели во время свирепой пурги. Дерсу Узала был проводником у Арсеньева. Военный инженер-топограф Владимир Клавдиевич Арсеньев и «лесной человек» Дерсу Узала с 1902 по 1907 год прошли вместе многие километры уссурийской тайги и стали большими и добрыми друзьями. Арсеньев правдиво и увлекательно в книге пишет о жизни в тайге, где каждый неверный шаг грозит охотнику смертью, где животных убивают не для развлечения или ради трофеев, а для пропитания, где люди помогают друг другу выжить, не прося ничего взамен.

### *Мария Костецкая*

... Мы познакомились с книгой В.К. Арсеньева «Дерсу Узала», читали отдельные эпизоды. Это книга очень интересная, насыщена разными приключениями. Первая глава, которую мы читали, называется «Первый поход», в ней рассказывается о сборах экспедиции Владимира Арсеньева и его группы, а ещё о том, как он знакомится со следопытом Дерсу Узала.

Вторая глава называется «Наводнение», и в ней рассказывается о том, что на реке Билимбее была хмурая погода, и после ужина Арсеньев пошел прогуляться и увидел в тумане что-то громоздкое и большое. Оно двигалось по реке ему навстречу медленно и бесшумно, но в какой-то момент тёмный предмет остановился и начал исчезать, а Арсеньев так и не узнал, что это такое было. Может это был зверь, а может просто проплывал бурелом. Да, опасности и неизвестность подстерегали исследователей на каждом шагу. Третья глава, она же последняя в книге, называется «Смерть Дерсу». В ней говорится, как Дерсу Узала побывал в Хабаровске и ещё о том, как он погиб. А погиб он в результате разбойного нападения.

Еще мы посмотрели на занятии фильм «Дерсу Узала» и узнали еще много интересного. Узнали, например, рецепт Арсеньева, как сохранить муку в долгой экспедиции. Также узнали, что Дерсу нанаец, что его настоящее имя Дерчу, а Дерсу - литературное имя.

### ***Илья Кузин***

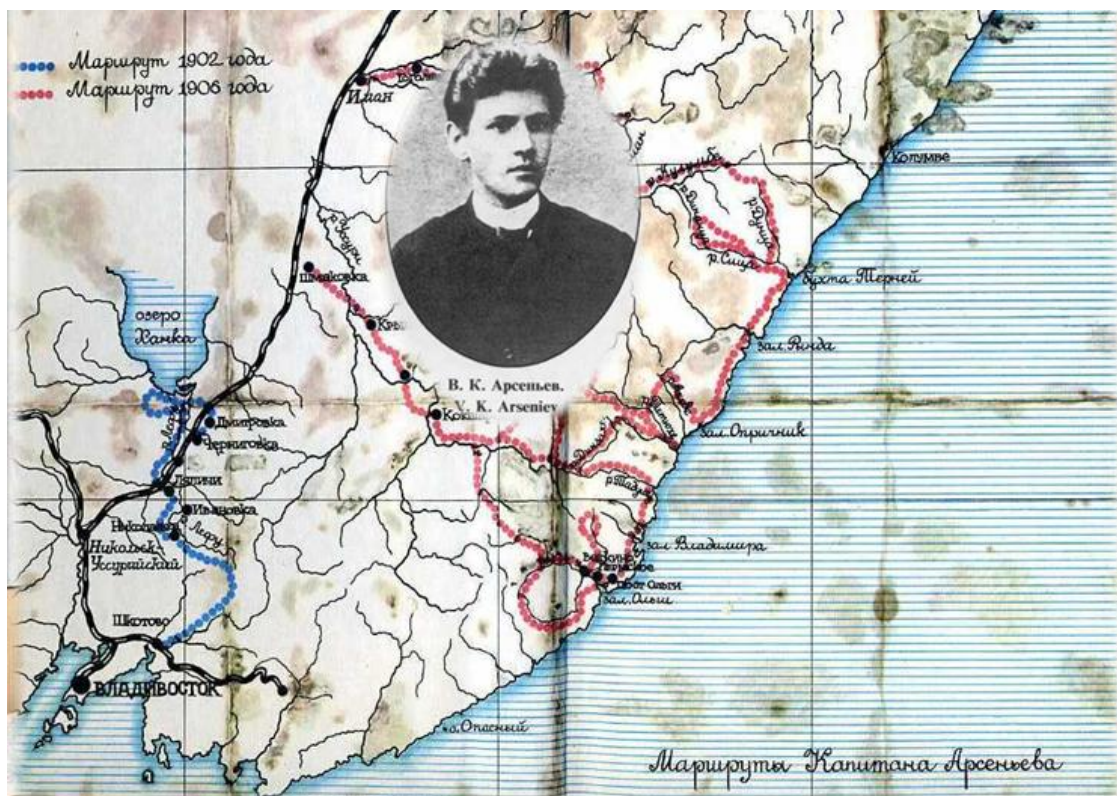
Я недавно прочитал книгу В.К. Арсеньева «Дерсу Узала». В этой книге два главных героя: Дерсу Узала и В.К.Арсенев. Дерсу Узала показан как человек очень отважный и суеверный человек: он разжигал огонь и разговаривал со своими родными, которые были уже мертвы, передавал им вещи в тот мир. Ещё Дерсу Узала хорошо ориентировался в лесу, и он смог понять по оставленным банкам и сожжённому одеялу, что здесь были русские, что говорит о том, что он хорошей следопыт.

В.К.Арсеньев дорожил дружбой с Дерсу, и когда у него начало ухудшаться зрение, он предложил ему пожить в городе у него в доме. Но, к сожалению, Дерсу не смог привыкнуть к городской жизни и ушел в лес, где его и убили.

### ***Вероника Костина***

... Я с уверенностью могу сказать, что это потрясающая книга, рассказывающая не только об экспедициях, но и о природе Дальнего Востока и Уссурийского края. Самой запоминающейся для меня главой стала глава «Наводнение». Меня удивило, как легко Дерсу смог по приметам определить, что в скором времени их ждет ненастье. Хоть в этот момент над ним и посмеялись, но позже выяснилось, что Дерсу оказался прав. Еще меня поразил факт, что Дерсу Узала называл животных и птиц «люди». Он с уважением относился ко всем живым существам. За время экспедиций Арсеньев и Дерсу Узала стали настоящими друзьями.


... В книге В. К. Арсеньева "Дерсу Узала" читатели знакомятся с главными героями произведения: с Владимиром Клавдиевичем Арсеньевым, исследователем Дальнего Востока и автором книги, и Дерсу Узала - другом Арсеньева, коренным жителем Уссурийского края, проводником и участником экспедиции 1906-1907 гг.



Дерсу Узала родился и вырос в тайге, поэтому он предстаёт перед нами опытным путешественником, знающим все тропинки в тайге. Он без труда находит путь в лесу и разбирается в сложных ситуациях. Дерсу буквально живёт лесом каждой клеточкой своего тела.

В. К. Арсеньев выглядит для меня как профессиональный капитан. Он не просто шёл по пути к исследованию с целью открыть что-то новое. Он восхищался Дальневосточной природой и природой Уссурийского края, а также животным миром. Арсеньев также не боялся идти на риск, оказаться в почти безвыходной ситуации. Арсеньев всегда прислушивался к опытному Дерсу, многому учился у него. За время экспедиции Владимир Арсеньев и Дерсу Узала стали не только коллегами, но и хорошими друзьями. Они спасали друг другу жизни и преодолевали все трудности вместе. В книге, главы которой мы прочли на уроке, очень хорошо описывается их совместное путешествие по Уссурийскому краю.

Эта книга достойна внимания, она интересна по сюжету, в ней много неожиданных ситуаций и красочных описаний природы. Я бы посоветовала ее прочитать всем.



**ВСЕВОЛОД ПЕТРОВИЧ СЫСОЕВ**  
(1911 – 2011)



*Арина Бабенко*

Всеволод Петрович Сысоев - Член Союза писателей России, краевед, охотовед, путешественник, исследователь Дальнего Востока и Уссурийского края, с биографией и деятельностью которого мы познакомились, работая над журналом.

Слушая информацию об этом человеке на уроке, мы узнали о нём много интересных, потрясающих фактов:

- Всеволод Петрович был преподавателем, а затем деканом географического факультета ХГПИ.
- биография этого исследователя помещена во Всемирную Британскую энциклопедию, рядом с биографиями других известных лиц, на мировом уровне.
- Сысоев был не только путешественником, но и занимался писательством. Его книга "Золотая Ригма" переведена на многие языки мира, а иллюстрации к книге выполнил Г. Д. Павлишин.
- исследователь дружил и вёл переписку со многими известными писателями.
- охотовед по профессии, натуралист с широким кругозором по призванию, Сысоев стал инициатором работ по акклиматизации и расселению промысловых животных. Благодаря его работе на огромных пространствах Дальнего Востока, от Анюя до Колымы, появились соболь, бобр, норка, ондатра.

Больше всего меня, конечно, впечатлило то, какую долгую и наполненную жизнь прожил Всеволод Сысоев, не дожив всего полгода до своего 100-летия. Он был добрым, прекрасным человеком, он служил своему делу. Я думаю, такой человек пример для многих людей, в том числе, для молодого поколения.

*Вероника Левченко*

Сегодня первые два занятия были посвящены Всеволоду Петровичу Сысоеву. Мы много узнали об этом великом писателе. Он являлся членом союза писателей России, краеведом, охотоведом и путешественником – эта личность для Хабаровского края стала значимой. Также мы узнали, что он преподавал географию, а его биография помещена во Всемирную Британскую энциклопедию и находится рядом с великими людьми всего мира. Его книга «Золотая Ригма» переведена на многие языки мира, а иллюстрации и обложку создавал художник – Геннадий Дмитриевич Павлинин. Сысоев дружил и общался со многими известными писателями. Не менее важный факт – его годы жизни: 1911–2011. Эти цифры говорят о

том, что он прожил сто лет, но на самом деле он не дожил до своего столетнего юбилея полгода. Я в восторге от этого всестороннего человека и рада была узнать о нём много интересного.

### *Полина Лисица*

Вторая неделя филологической школы началась с изучения новой темы. Мы начали знакомиться с жизнью и творчеством Всеволода Петровича Сысоева. Елена Юрьевна рассказала нам множество интересных фактов из биографии данного путешественника. Например, мы узнали, что он прожил почти сто лет, за это время он был педагогом в педагогическом институте, а также популярным дальневосточным писателем, охотоведом и общественным деятелем. Все это не мешало ему совмещать как научные интересы, так и творчество. За годы своей жизни помимо многочисленных исследований, Сысоев писал рассказы о природе, такие как: «Охота в Хабаровском крае», «Рассказы дальневосточного следопыта», «Удивительные звери», «Тигроловы», «Амба», «По медвежьим следам», «Амурские звероловы», «В северных джунглях», «Золотая Ригма».

За столь недолгий промежуток времени, что мы изучаем исследователей Дальнего Востока, мы успели узнать о многих людях, которые исследовали уже родные нам места, а также погрузиться в изучение их творчества.

### *Софья Тарасова*

Можно долго перечислять все заслуги и награды Всеволода Петровича Сысоева, но нельзя не отметить его неоценимый вклад в развитие науки и культуры Хабаровского края. Почетный гражданин Хабаровска, ученый натуралист, географ, путешественник, писатель за свою долгую, почти столетнюю жизнь и за шестьдесят лет литературной деятельности написал восемнадцать книг, посвященных Дальнему Востоку.

Этот человек по правде был всесторонне развит. Он умел совмещать многие занятия на протяжении всей своей продолжительной жизни. Известно, что, несмотря на все свои награды, он никогда не кичился ими. Даже был награжден национальной российской премией «Достойному гражданину благодарная Россия». А биография Всеволода Сысоева внесена в энциклопедию «Выдающиеся люди планеты», хранящуюся в Международном географическом центре в Великобритании.

Особую страницу в его жизни занимает работа в краеведческом музее города Хабаровска, ведь он долгие годы был его директором и работал за столом, за которым когда-то трудился его кумир Владимир Клавдиевич

Арсеньев. Имя Сысоева носит зоосад города Хабаровска, которому он посвятил многие годы, даже написал стихотворение «Моему зоосаду».

Всеволод Сысоев не дожил до своего столетия всего каких-то полгода, но в памяти людей он останется на долгие годы.

### ***Виктор Федоров***

Сысоев – человек, проживший долгую и интересную жизнь. Прожить почти до ста лет – это невероятная удача, и Всеволод Петрович использовал отведенный ему срок по полной.

За свою жизнь Всеволод Петрович Сысоев написал невообразимое количество книг, сыскавших известность не только на родине, но и по всему миру. Всеволод Сысоев стал инициатором расселения промысловых животных, благодаря этому, на территориях Дальнего Востока появились бобры, ондатры, норки и соболи. Открыл свой собственный зоосад и тем самым спас огромное число зверей. На своём веку Сысоев застал много известных личностей, а с некоторыми даже смог лично пообщаться.

Результатом этой насыщенной жизни стало попадание в историю и прочная фиксация в ней. Сысоева помнят до сих пор, и я считаю, что этот человек достоин такого признания.

### ***София Попова***

Сегодня на занятии мы говорили о В.П. Сысоеве. Первое, что у меня удивило – это годы его жизни: 1911 – 2011. Он не дожил полгода до своего столетнего юбилея. Всеволод Сысоев был очень известным человеком при жизни, таким он и остался в памяти потомков. Он был дальневосточным писателем, общественным деятелем и охотоведом. У Сысоева было очень много титулов, наград и премий, вот несколько из них:

- член совета почетных граждан г. Хабаровска, - почетный профессор, заслуженный работник культуры РФ,
- писатель-краевед,
- лауреат почетного знака Правительства Хабаровского края «За заслуги» имени Н. Н. Муравьева-Амурского. Награждён медалью «За победу над Японией» во Второй Мировой войне и орденом Отечественной войны II степени.

Всеволод Петрович Сысоев был директором Хабаровского краеведческого музея около десяти лет, приложил немало усилий, чтобы в этом музее был уголок, посвящённый В.К. Арсеньеву, где в дальнейшем хранились личные вещи, принадлежавшие этому знаменитому путешественнику. Будучи активным и жизнедеятельным человеком, Всеволод Петрович до последних


дней вел активную общественную работу. Он был частым гостем среди школьников и студентов.

### ***Мария Костецкая***

Всеволод Петрович Сысоев – человек с интересной биографией. Он краевед, охотовед, путешественник, а ещё член Союза писателей России. Меня удивило в Сысоеве, что он прожил почти 100 лет. Он не дожил до своего столетия всего полгода. Но что ещё интереснее, что он настолько известный человек, что его биография помещена во Всемирную Британскую энциклопедию рядом с биографиями других выдающихся людей планеты. Сысоев был отличным охотником, ходил на медведей и на тигра. В.П. Сысоев в течение своей жизни вёл переписку с известными писателями, такими, как Николай Задорнов и Михаил Задорнов. Я много интересного узнала об этом удивительном человеке на занятиях в филологической школе, и мне бы хотелось, чтобы и остальные люди тоже узнали, о таком потрясающем человеке, как Сысоев.

### ***Вероника Костина***

Всеволод Петрович Сысоев был известным дальневосточным писателем, охотоведом, преподавал в педагогическом институте. Сысоев работал учителем географии и был деканом ХГПИ. Биография Сысоева помещена во Всемирную Британскую энциклопедию. Книга "Золотая Ригма", написанная Сысоевым, переведена на многие языки мира. Геннадий Дмитриевич Павлишин делал иллюстрации для книг Сысоева. Дружил и общался Сысоев со многими известными писателями, такими как: Михаил Шолохов, Александр Солженицын, Николай Задоров. Всеволод Петрович Сысоев – разносторонняя личность, его именем назван зоосад в Хабаровске.



### ***Владимир Машуков***

Сегодня на первых двух уроках филологической школы мы узнали об одном из исследователей Хабаровского края. Его зовут Всеволод Петрович Сысоев. Он родился 24 ноября 1911 года. Длительное время он жил и работал в Хабаровском крае, в городе Хабаровске. Особая страница в жизни — Хабаровский краеведческий музей, директором которого Сысоев был более

десяти лет. Охотовед по профессии, натуралист с широким кругозором по призванию, Всеволод Петрович занялся более глубоким изучением природы и проблем, связанных с обитанием зверя в дальневосточной тайге. Написал и опубликовал ряд научных трудов, популярных очерков, статей. Его перу принадлежит 18 замечательных книг: "Охота в Хабаровском крае", "Удивительные звери", "Тигроловы", "Амба", "По медвежьим следам", "На тигров" и др. Несколько изданий выдержала его книга "Золотая Ригма" с удивительными иллюстрациями народного художника России Г.Д. Павлишина, получившая мировое признание.

### ***Ирина Давыдова***

Сысоев Всеволод Петрович – дальневосточный краевед, путешественник и почетный житель города Хабаровска родился 24 ноября в Харькове. Меня очень потрясли даты его жизни, ведь этот великий человек родился в 1911 году и умер в 2011. Он прожил почти 100 лет, не дожив до своего столетия всего полгода.

Сысоев стал инициатором работ по акклиматизации и расселению промысловых животных. Благодаря его работе на огромных пространствах Дальнего Востока, от Анюя до Колымы, появились соболь, бобр, норка, ондатра. Также он написал множество литературных трудов. За все свои заслуги биография Владимира была помещена во Всемирную Британскую энциклопедию, что доказывает его значение для истории.

Меня очень восхитила личность Сысоева. За свою долгую жизнь он совершил много великодушных и значимых поступков.

### ***Виктория Тихонова***

Всеволод Петрович – замечательный писатель, активный общественный деятель, краевед, участник Великой Отечественной войны, Почетный гражданин г. Хабаровска, Заслуженный работник культуры. Он был человеком, с которым было легко и интересно общаться, он много знал и помнил, цитировал наизусть классиков, читал стихи, мог говорить на любую тему, жадно интересовался всем, что происходит в мире. Один из московских писателей назвал Сысоева «визитной карточкой» Дальнего Востока. Я полностью согласна с этим мнением.

# ОНИ БЫЛИ ПЕРВЫМИ



## Исследователь Дальнего Востока **Ерофей Павлович Хабаров**

### ГЛАВНОЕ



Ерофей Павлович Хабаров - русский землепроходец, родился в 1603 году в деревне Дмитриево Архангельской области. Являлся выходцем из крестьянской семьи. «Хабар, - пишет В. И. Даль, - старинное русское слово, означавшее удачу, везение, счастье, прибыток, барыш, поживу». Оно могло принадлежать отцу Ерофея Павловича. Ерофей Хабаров оставил свою семью и отправился в Сибирь вместе с братом Никифором, поселившись на реке Лене, где первоначально занялся торговлей и звериным промыслом. Благодаря его трудам было открыто большое количество новых земель, которые стали использовать в сельскохозяйственных целях. Исследователь Ерофей Хабаров умер в возрасте 68 лет. За это время он успел оставить огромный след в истории.

### ФАКТЫ БИОГРАФИИ

Еще в молодые годы, влекомый богатством и свободой зауральских земель, Ерофей Павлович Хабаров отправился на освоение Восточной Сибири. Он был в числе первых русских людей, проплывших по Амуру мимо заросшего тайгой и кустарником утеса, рядом с которым через 200 лет вырастет будущий красавец-город.

### ЭКСПЕДИЦИИ

1. В 1625 году совершил свой первый сибирский поход из Тобольска на Таймырский полуостров, в Мангазею.
2. В 1628 году во главе экспедиции по волокам и рекам перешёл на реку Хету.
3. В 1630 году участвовал в плавании из Мангазеи в Тобольск.
4. С 1632 года жил в районе верхнего течения реки Лены, где занимался скупкой пушнины.
5. В 1639 году открыл соляные источники в устье реки Куты, где построил соляную варницу. В настоящее время на этом месте расположен город Усть-Кут Иркутской области.
6. В 1641 году возле устья реки Киренги Хабаровым была построена мельница. Спустя непродолжительное время он начал испытывать давление воеводы Петра Головина, который требовал увеличения объёма урожая, который Хабаров отдавал ему по уговору. Позже Головин забрал всё

имущество Хабарова и посадил его в Якутский острог, из которого тот вышел только в 1645 году.

7. В 1648 году на смену Петру Головину пришёл воевода Дмитрий Францбеков. Хабаров обратился к нему с прошением о направлении в Даурскую землю. Францбеков ответил согласием, распорядившись отправить отряд казаков под командованием Хабарова, выдав военное снаряжение и оружие в долг, а также выдал участникам похода деньги под проценты.

8. в 1649 году Хабаров отправился из Якутского острога вверх по Лене и Олекме и далее по Амуру, от впадения в него реки Урки до даурского городка Албазино. Весной 1650 года путешественник вернулся в Якутск с отчетом и за подмогой. Результатом этого похода является принятие коренным приамурским населением русского подданства. В том походе Хабаров составил «Чертеж реке Амуру», который явился первой европейской схематической картой Приамурья, а также собрал немало информации о народах, проживающих возле Амура.

9. В августе 1651 года казаки Ерофея Хабарова подошли к устью реки Зеи, затем к устью Буреи, покоряя новые племена.

## НАСЛЕДИЕ

Ерофей Павлович Хабаров внес существенный вклад в расширение территории России. Результаты деятельности знаменитого первооткрывателя:

- исследовал бассейн реки Лена до Якутска,
- обнаружил месторождения соли в устье Куты,
- разыскал и начал разрабатывать новые пахотные земли в Даурии,
- составил первый чертеж реки Амур,
- изучил быт и культуру местных народностей,
- составил карту даурских территорий, которая стала основой для создания карт Сибири,
- подчинил коренные племена русскому царю,
- начал сбор дани с местных народностей,
- основал первые русские города в приамурских землях: Албазин и Ачанский.

Уничтожив Сибирское ханство, великий российский первопроходец открыл для страны Приамурские земли и путь к Тихому океану.

## ПАМЯТЬ

1. В его честь назван город Хабаровск, поселок городского типа Ерофей Павлович и железнодорожная станция на Транссибирской



магистрали, многие улицы в России, самолет, теплоход и арена для хоккея с мячом.

2. Ему поставлен памятник в городе Хабаровске.

3. В 1850 году был снят художественный фильм о путешествии Ерофея Хабарова.

4. В 2016 году в Великом Устюге в Комсомольском сквере торжественно открыт памятник Ерофею Хабарову.

5. Сухогруз «Ерофей Хабаров» осуществляет перевозки грузов из Владивостока на Курильские острова.



## ВПЕЧАТЛЕНИЕ

Мне было интересно изучать о нем информацию, находить факты его биографии, читать о нем воспоминания современников. Меня удивило, что за шестьдесят восемь лет он совершил много походов, в каждом из них сделал открытия. А так как я живу в Хабаровском крае, я узнала много нового о своей малой родине.

*Материалы подготовила Дарья Савельева*

## Геннадий Иванович Невельской

### ГЛАВНОЕ

Геннадий Иванович Невельской – морской офицер и выдающийся исследователь Дальнего Востока. В результате возглавляемых им Амурских экспедиций открыл, что устье Амура судоходно и что Сахалин является островом. На весельных лодках исследовал береговую линию Амурского лимана, Сахалина и Уссурийского края. Открыл и нанес на карту пролив между Сахалином и материком, глубокие гавани на южном побережье Охотского моря. Основал Николаевск-на-Амуре. Деятельность Невельского способствовала укреплению могущества России на дальневосточных рубежах. За географические заслуги перед Россией произведен в адмиралы.



### ФАКТЫ БИОГРАФИИ

Геннадий Невельской родился 5 декабря 1813 года в усадьбе Дракино, Костромской области. Отец, Иван Алексеевич Невельской являлся потомственным морским офицером из старинного Костромского дворянского рода. Отец мальчика своими рассказами о море и морских открытиях оставил след в памяти ребенка. Причем многие близкие родственники ребенка были связаны со службой на флоте.

Тринадцатилетний мальчик, всегда мечтавший о море, поступил в Морской кадетский корпус. С шестнадцатилетнего возраста Невельской регулярно принимал участие в далеких плаваниях. Во время учебы Геннадия Ивановича начала интересоваться тема Дальнего Востока, его месторасположение. Изучая книги и карты, содержащие сведения о Дальнем Востоке, Геннадий Иванович начал сомневаться в их достоверности. Поэтому он загорелся идеей совершить собственное географическое открытие. Завершив учебу в Морском кадетском корпусе, путешественник стал слушателем офицерского класса. По окончании офицерского класса он получил лейтенантский чин.

Набравшись необходимого опыта в морских походах, Невельской стал мечтать об экспедиции на Дальний Восток. Узнав, что в плаванье на

Камчатку готовится большой корабль «Байкал», Геннадий Иванович стал активно хлопотать о своем назначении на шхуну. В 1847 году он был назначен капитаном «Байкала».

Геннадий Невельской был человеком смелым, настойчивым и склонным к авантюризму. Его не могли остановить никакие трудности и лишения. Удовлетворяя свои амбиции, он смог внести большой вклад в исследования Дальнего Востока. Намереваясь исследовать устье Амура, он не дождался одобрения своего проекта. Но, несмотря на это, Невельскому удалось избежать наказания за свой самовольный поступок. Министр иностранных дел требовал наказать провинившегося, но Николай I простил смелому офицеру его несанкционированные действия.

У Невельского было на удивление много врагов - среди них всемогущие министры, влиятельные члены Особого комитета и др. Они не желали масштабных исследований Дальнего Востока. Порой дело доходило до травли Невельского. А правительство не хотело брать его под защиту — не нравилась его прямолинейность. Геннадий Иванович меньше всего заботился о соблюдении «дипломатических тонкостей», когда речь шла о государственных интересах, о благе Родины. Недоброжелателями был пущен слух о лживых донесениях бывшего начальника Амурской экспедиции. В один из последних дней октября Невельской представлялся новому российскому монарху — Александру II. Монарх старался быть солидным и суровым и произнёс слова, которые изумили Невельского:

*— Россия никогда не забудет ваших заслуг. Тем не менее, ваша река Амур мелка и не годится для плавания. Наши суда, как мне докладывали, не могут выйти из реки вследствие мелководья Амура.*

Геннадий Иванович прекрасно понимал, что его намеренно оклеветали. Поэтому он прямо и твердо ответил императору, о том, что этот слух ошибочен и река Амур судоходна, плавание по ней возможно. Императору это не понравилось. Александр был раздражен такой независимостью и прямоотой суждений.

## ЭКСПЕДИЦИИ

В январе 1848 года Невельской был назначен командиром транспорта «Байкал», на котором осуществил переход из Кронштадта через Атлантический и Тихий океаны вокруг мыса Горн в Петропавловск-Камчатский. В августе 1848 года трехмачтовый парусник «Байкал» вышел из Кронштадта и взял курс на Копенгаген. Экспедиция началась.



Было ощущение, что сама природа противилась этому походу. На судно обрушивались шторм за штормом, но парусник с честью выдержал все испытания и достиг Петропавловска-Камчатского. Сдав груз, капитан Невельской взял курс на Сахалин. 12 июня парусник достиг восточного побережья Сахалина. Учитывая опыт

предыдущих путешественников, Невельской с командой обследовали линию побережья на шлюпках. Целью поиска был пролив между материком и Сахалином.

И да, правильно выбранная тактика принесла результаты. Было установлено, что Сахалин - это остров. Это означало, что из Амура можно плыть непосредственно на юг, не огибая Сахалин с севера, попадая в Японское море через Татарский пролив. Пролив между материком и островом впоследствии был назван проливом Невельского. Было обследовано устье Амура, и 1 августа 1850 года Г.И. Невельской поднял военный флаг в том месте, где сейчас находится Николаевск-на-Амуре.



Поступком Невельского были недовольны в Петербурге. У него состоялся серьезный разговор с императором. Николай I отчитал капитана за самовольство и положил перед ним приказ о разжаловании в матросы. Однако тут же разорвал документ, подошел к столу, взял заранее приготовленный крест св. Владимира и вдел ему крест в петлицу. Николай I сказал, что находит поступок Невельского благородным и добавил: «Где раз поднят русский флаг, там он уже спускаться не должен».

Особый Комитет заново рассмотрел вопрос об Амурской экспедиции и решил: Николаевский пост сохранить в виде лавки Российско-Американской компании, но в дальнейшем никаких новых мест не занимать. А иностранным судам, которые пришли с намерением занять какой-либо пункт около устья Амура, объявлять, что без согласия российского и китайского правительств такие действия недопустимы.


Весной 1851 года Невельской вернулся в Петровское и в дальнейшем не покидал берегов Амура вплоть до 1855 года. За два года

он с подчиненными подробно исследовал Амурский край, описал берега, составил карты и собрал ценный материал.

Зимой 1852 года было доказано, что Хинганский хребет, который согласно Нерчинскому договору был принят за границу России и Китая, от истока реки Уды направляется не к северо-востоку, а к юго-западу. Это впоследствии стало одним из поводов к пересмотру договора. *«Согласно точному смыслу Нерчинского трактата весь Нижнеамурский и Уссурийский бассейны до моря принадлежат России, а не Китаю»*, — писал Невельской.

### НАСЛЕДИЕ

В последние годы жизни Геннадий Иванович принялся за обработку огромных материалов Амурской экспедиции. В результате появилась книга «Подвиги русских морских офицеров на Крайнем Востоке России». Это был ответ всем недоброжелателям, которые пытались очернить его и его сотрудников. Но вышла книга из печати уже после смерти Г.И. Невельского, благодаря его овдовевшей супруге.



### ПАМЯТЬ

Именем Г. И. Невельского названы 12 географических пунктов в Японском и Охотском морях, Дальневосточное высшее инженерное морское училище (ныне Морской государственный университет), улицы во Владивостоке и Комсомольске-на-Амуре, райцентр в Сахалинской области. Г. И. Невельскому установлены памятники во Владивостоке, Николаевске-на-Амуре, Солигаличе, на месте пустоши Дракино и на Петровской косе. Г. И. Невельскому посвящен потрясающий художественный фильм «Залив Счастья». 8 декабря 1913 г. Хабаровская городская дума на своем заседании приняла решение: *«В память незабвенного адмирала Геннадия Ивановича Невельского береговую часть р. Амур, где расположены пароходные пристани, от водопроводной станции до Амурского утеса назвать «Набережной адмирала Г. И. Невельского»*. Имя набережной возвращено в 1993 году.

### ВПЕЧАТЛЕНИЯ

Нельзя недооценить вклад Невельского в исследовании далеких и незнакомых в то время рубежей России. Геннадий Иванович – неординарная личность, настойчив в своем желании принести пользу своей стране. Он легко мог заинтересовать людей своими идеями, обладал даром убеждения и неиссякаемым энтузиазмом. Во время экспедиций он не боялся тяжелой физической работы, умел наладить контакт с коренными жителями, строил с ними дружеские и торговые отношения.



И, несмотря на все препятствия со стороны крупных чиновников, которые мешали его исследованиям, Невельской смог, рискуя своей репутацией, убедить чиновников прислушаться к своим словам, и понять выгоду для страны в освоении этих территорий.

Изучая биографию Г.И. Невельского, я узнала о существовании фильма советского режиссера Владимира Лаптева «Залив счастья». Для лучшего погружения в биографию Геннадия Ивановича, я решила посмотреть этот фильм. В фильме Невельской вспоминает и оценивает свой жизненный путь. Больше всего меня поразил момент, когда губернатор Муравьев стал убеждать Невельского бросить идею об исследовании Востока и переключиться на Западные рубежи России. Ничто не остановило Геннадия Ивановича, и он продолжил исследовать Дальний Восток.

В своем фильме режиссер постарался передать все чувства, которые пережил заново Геннадий Иванович, вспоминая свой жизненный путь.

Биография этого великого человека является для меня наглядным примером патриотизма, настойчивости в достижении своих целей и любви к людям.

***Материалы подготовила Полина Лисица***

# Витус Ионассен Беринг

## ГЛАВНОЕ

Беринг Витус Ионассен (1681 –1741) российский мореплаватель, офицер российского флота, капитан-командор. По происхождению датчанин. Витус родился в семье разорившейся аристократки Анны Педерсдаттер Беринг и таможенного работника Йонаса Свендсена Хальмстадта, став третьим ребёнком в семье. С самых ранних лет его обучали грамоте и правописанию, посещал школу рядом с домом, которая находилась на одной улице. В возрасте 14 лет, после окончания школы, записался в морской флот в Нидерландах. Впоследствии он окончил кадетский корпус в Амстердаме в 1703 году.



Исследователь побережья Камчатки, Чукотки и северной части Тихого океана, в 22 года от роду он завербовался на русскую службу и до конца дней верой и правдой служил России.

## ФАКТЫ БИОГРАФИИ

- Будучи юношей, Беринг участвовал в плавании к берегам Ост-Индии.
- В Петербурге Беринга сначала поставили командиром небольшого судна. Оно доставляло лес с берегов Невы на остров Котлин, где по приказу Петра I строилась военно-морская цитадель русского флота — Кронштадт.
- После получения звания лейтенанта Витус принимал участие в Азовском походе, отслеживал передвижение кораблей шведов в Финском заливе, участвовал в походе из Архангельска в Кронштадт, служил на корабле «Перл» при перегоне его из Гамбурга в Петербург.



- В 1733 году, находясь в Осе Витус Беринг, отправил бургомистру Хорсенса письмо об отказе от родительского наследства в пользу малоимущих и бедных города.
- В 1734 году, находясь в Якутске и руководя работой всех отрядов экспедиции, Ионассен Беринг построил железоделательный завод и канатную мастерскую, организовал заготовку смолы.
- Во время экспедиции на остров Беринга в 1791 году были найдены могилы Витуса Ионассена Беринга и ещё пятерых моряков. Останки Витуса перевезли в Москву и установили, что канонический портрет командора Витуса Беринга, публикуемый во всех учебниках и справочниках, на самом деле принадлежит его родному дяде — тёзке мореплавателя, придворному датскому поэту, в честь которого Витус и получил своё имя.



## ЭКСПЕДИЦИИ

- 1725-1729 года первая Камчатская экспедиция – в 1728 году исследованы Карагинский залив с островов, залив Креста, бухта Провидения, Анадырский залив. В 1729 году исследован Камчатский залив и Авачинская губа. В результате экспедиции завершено открытие северо-восточного побережья Азии.
- 1733-1742 года вторая Камчатская экспедиция – заложен Петропавловск-Камчатский, достигнута Аляска, открыты Алеутские, и Шумагинские острова, на карты нанесён Алеутский хребет, обнаружены Евдокеевские острова и остров Чирикова, открыт остров Беринга, на котором и умер в 1741 году





мореплавателю, на карту нанесены территории северной, и восточной России, а также внутренние территории Сибири. На картах появились Курильские острова, и был найден путь в Японию.

## ПАМЯТЬ

- Впервые памятник Витусу Берингу установлен в Петропавловске-Камчатском. Чугунная плита с надписью в основании памятника гласит: «Основателю Петропавловска в 1740 г. мореплавателю Витусу Берингу».
- В 2016 году в честь 275-летия открытия Командорских островов на острове Беринга в селе Никольское установлен другой памятник Витусу Берингу — ростовая скульптура, выполненная из бронзы.



- Именем Беринга назван ряд географических объектов: Берингово море, Берингов пролив, остров Беринга, мыс Беринга, ледник Беринга и озеро Витус на Аляске.
- Имя Витуса Беринга носит Камчатский государственный университет.
- В 1970 году был снят советский биографический фильм «Баллада о Беринге и его друзьях».
- 31 мая 2019 имя Витуса Беринга присвоено международному аэропорту «Елизово» в Петропавловске-Камчатском.

## ВПЕЧАТЛЕНИЯ

Витус Ионассен Беринг - человек, который родился в Дании в семье разорившейся аристократки, и, казалось бы, шансов подняться вверх по социальной лестнице нет, сумел совершить невероятное. Беринг любил море с самого детства, он добился того, чтобы его взяли в плавание в Ост-Индию, и с этого момента жизнь Беринга изменилась навсегда.

Он смог добиться найма в Российский флот, а затем повышения по службе и стал великим исследователем, сделавший невероятно важные открытия для всего мира. И хотя он совершил только две экспедиции, но они были невероятно значимы.

Без Витуса Беринга отношения России и Японии начались бы гораздо позже, Камчатка могла быть заселена только через два десятилетия, а Аляска могла быть не так хорошо исследована.

*Материал подготовил Виктор Федоров*

## ВАСИЛИЙ ДАНИЛОВИЧ ПОЯРКОВ

### ГЛАВНОЕ

Поярков Василий Данилович (XVII в.) - землепроходец. Служил "письменным головой" (низший служилый чин). В 1643 - 1646 по приказу якутского воеводы, стольника П.П. Головина, во главе отряда около 130 чел. совершил плавание по р. Лена и ее притокам, перевалил через Становой хребет, затем по р. Амур, вдоль берегов Охотского моря до р. Урал и возвратился в Якутск с 33 спутниками. Собирал "ясаки" с местного населения, жестоко подчиняя непокорных. Расширив русские владения на Дальнем Востоке, собрал ценные сведения о природе населении Приамурья.



### ФАКТЫ БИОГРАФИИ

- Василий Данилович Поярков считался образованным человеком по тем временам и славился очень крутым нравом. Поговаривают, что, будучи на службе у воеводы он неоднократно мучил и бил людей напрасно, грабил их хлебные запасы.
- Отчет об экспедиции он назвал «Сказка».
- Результаты экспедиции письменного головы стали основой для последующих разведок Дальнего Востока русскими промышленниками и путешественниками.
- В ходе экспедиции он прошел больше 8 тыс. км.
- О судьбе Пояркова ничего не известно до его момента назначения командующим экспедицией.

### ЭКСПЕДИЦИИ

В 1645 году русские казаки совершили новый поход к Ламскому морю под руководством Василия Даниловича Пояркова. Он происходил из служивых людей города Кашина. В 1630 году попал на службу в Сибирь, и дослужился до начальника воеводской канцелярии Якутска или, как тогда это называлось, «письменного головы».

Поярков спустился по Зее и Амуру, достиг Амурского лимана и пошел на север вдоль побережья Охотского моря. Опасное плавание продолжалось три месяца, группа чудом пережила несколько штормов. К сентябрю путешественники дошли до устья Ульи, где зазимовали в построенном за

шесть лет до этого зимовье Москвитина. Незведанных территорий было открыто мало, однако был дан новый толчок к исследованию Дальнего Востока, в частности — движения русских на Амур. Цена за это была заплачена высокая — две трети отряда навсегда остались в этих землях.

### НАСЛЕДИЕ

До 1648 года Поярков служил в Якутске в прежней должности письменного головы, после чего вернулся в Москву. В столице он был переведён из удельных дворян в московские, поступив на полное казённое обеспечение. Имя Василия Пояркова мельком упоминается в хрониках XVII века до 1668 года. Например, в конце 1650-х годов Василий Данилович служил воеводой в городе Усерде «...на Кальмиусской сакме на реке ж на Сосне». Также вероятно, что он прожил остаток своих лет в Москве, в покое и достатке.



### ПАМЯТЬ

- В 1858 году на Амуре основана станица Поярково.
- Именем Пояркова названы улицы в Хабаровске, Якутске и Северо-Курильске.
- В 2001 году Банком России в серии памятных монет «Освоение и исследование Сибири», выпущена монета «Экспедиция В. Пояркова» номиналом 50 руб.
- Имя Василия Пояркова носит пассажирский теплоход проекта 860 Амурского речного пароходства.
- Имя Василия Пояркова с 11 февраля 1999 года носит пограничный сторожевой корабль «ПСКР-322» на Амуре.

### ВПЕЧАТЛЕНИЕ

Подвижник-землепроходец Василий Данилович Поярков был одним из тех сильных духом и могучих телом русских людей, которые, передвигаясь по неизведанным местам, подвергаясь ежедневно и ежечасно опасности погибнуть в борьбе с природой, человеком или диким зверем, делали великое дело, открывая новые земли, покоря обширные просторы вечнозелёной сибирской тайги. Подвиг русских землепроходцев не имел себе равных в истории географических открытий. Величие этого подвига не померкло в веках.

*Материал подготовил Владимир Машуков*

## Николай Михайлович Пржевальский

### ГЛАВНОЕ



Николай Михайлович Пржевальский (1839-1888) - русский путешественник, знаменитый исследователь Дальнего Востока и Центральной Азии, географ, зоолог, этнограф. Почётный член Петербургской академии наук (1878), действительный член Императорского Русского географического общества (1883).

Научные результаты экспедиций обобщил в ряде книг, дающих яркую картину природы и характеристику рельефа, климата, рек, озер, растительности и животного мира в Азии.

Установил направление основных горных хребтов Центральной Азии и открыл ряд новых; уточнил границы Тибетского нагорья; собрал обширную минералогическую и зоологическую коллекции; открыл и описал дикого верблюда и дикую лошадь.

### ФАКТЫ БИОГРАФИИ

- Если сложить воедино все расстояния, которые преодолел за свою жизнь смоленский исследователь, то получится больше 30 000 километров.
- Имел звание генерала разведки.
- За свои открытия Н.М. Пржевальский получил более тридцати наград и почётных званий, в их числе медали самых крупных географических обществ Европы: Лондонского, Парижского, Берлинского.
- В Центральной Азии Н.М. Пржевальский провёл в общей сложности 11 лет жизни, снарядил 5 экспедиций.
- Путешественник умер 20 октября 1888 года, внезапно заболев брюшным тифом. Похоронен, по его желанию, на берегу озера Иссык-Куль.





### ЭКСПЕДИЦИИ



- экспедиция в Уссурийский край (1867–1869 гг.) - исследовал и описал бассейн реки Уссури, озеро Ханка и побережье Японского моря.
- Центральноазиатская (Монгольская) экспедиция (1870-1873 гг.) - Описал Гоби, Ордос, Алашань, высокогорье Северного Тибета и котловину Цайдам; нанёс на карту свыше 20 хребтов, около 10 крупных (в т. ч. Кукунор) и ряд мелких озёр. Собрал легенды о Чингисхане.
- Вторая Центральноазиатская экспедиция (1876–1877 гг.) - исследовал озеро Лобнор, низовья реки Тарим, открыл хребет Алтынтаг.
- Третья Центральноазиатская экспедиция (1879–1880 гг.) - изучил озёра Зайсан и Улюнгур, пересёк и определил размеры Джунгарской равнины, где встретил и доставил в Санкт-Петербург неизвестный вид дикой лошади (лошадь Пржевальского), медведя-пищухоеда и дикого верблюда.
- Четвёртая Центральноазиатская экспедиция (1883–1885 гг.)



## НАСЛЕДИЕ

По своим исследованиям Пржевальский написал множество удивительных книг с точным описанием природы тех мест, где он побывал. Самые известные его книги это:

- Путешествия в Центральной Азии
- Монголия и страны тангутов
- Путешествие в Уссурийском крае. Монголия и страна тангутов.



Николай Пржевальский открыл несколько видов животных, среди которых дикий верблюд, дикая лошадь, тибетский медведь. Исследователь и географ собрал внушительные зоологические, минералогические и ботанические коллекции.



## ПАМЯТЬ

Именем выдающегося путешественника были названы: город, хребет в системе Куньлуня, ледник на Алтае, другие географические объекты, а также ряд видов животных и растений.

Пржевальскому установлены памятники: недалеко от озера Иссык-Куль (у его могилы) и в Санкт-Петербурге.



## ВПЕЧАТЛЕНИЕ

Пржевальского действительно можно считать человеком-легендой. Он вошел в историю как неутомимый исследователь Центральной Азии, открывший западному миру ранее неизведанные земли с их уникальной природой, населением и самобытной культурой. На счету Николая Михайловича несколько экспедиций в Центральную Азию и Уссурийский край. За свою жизнь он написал десятки и сотни работ. Труды Пржевальского имеют большую ценность и были переведены на многие языки. Николай Михайлович совершил великое множество исследований. Географ нашел 218 видов и 7 новых родов растений.

***Материал подготовил Кирилл Балак***

## Геннадий Иванович Невельской

### ГЛАВНОЕ

Геннадий Иванович Невельской - русский адмирал, исследователь Дальнего Востока, основатель города Николаевска-на-Амуре. Доказал, что устье Амура доступно для входа морских судов и что Сахалин — остров. Геннадий Иванович Невельской родился в усадьбе Дракино,

близ Солигалича. Отец: Иван Алексеевич Невельской — потомственный морской офицер, из старинного Костромского дворянского рода. Мать: Феодосья Тимофеевна принадлежала к старинному дворянскому роду Полозовых; известна тем, что подвергалась судебному преследованию за не гуманное отношение к крепостным крестьянам.



### ФАКТЫ БИОГРАФИИ

- Родился в старинной дворянской семье.
- В 1829 - 1832 обучался в Морском кадетском корпусе.
- В 1836 окончил офицерский класс в чине лейтенанта и назначен служить на эскадру Ф.П. Литке.
- В 1846 совершил плавание вокруг Европы.
- На надгробии могилы Г. И. Невельского на Новодевичьем кладбище Петербурга высечен неправильный год рождения: 1814 год, вместо 1813-го. Историк А. Алексеев объяснял это тем, что при поступлении в 1829 году в Морской корпус было представлено поддельное свидетельство о рождении, где возраст Невельского был уменьшен ровно на год.



Фасад мор. корпуса в 1852 г.

### ЭКСПЕДИЦИИ

#### Амурская Экспедиция (1849-1855)

- Доказано судоходство по Амуру вплоть до выхода в Амурский лиман, а также возможность выхода из лимана, как на север, так и на юг;
- Доказано, что Сахалин — остров и что из устья Амура, а также из восточной части Охотского моря можно непосредственно проникнуть в Японское море, не огибая Сахалин.






- Составлены подробные карты Амурского лимана, Татарского пролива и устья Амура; найдены удобные бухты в Татарском проливе, в первую очередь Императорская гавань (ныне Советская гавань — один из крупнейших морских портов на Дальнем Востоке России).
- Уточнено направление восточной части Хинганского хребта.
- К России де-факто были присоединены земли в низовьях Амура в ходе экспедиции, остров Сахалин и Уссурийский край.
- Исследованы природные ресурсы Приамурья, Сахалина и частично Уссурийского края, в том числе обнаружены запасы каменного угля на острове Сахалин.



### НАСЛЕДИЕ

Книга – «Подвиги русских морских офицеров на крайнем востоке России». Книга написана на основе записок Геннадия Ивановича Невельского и описывают подлинную картину событий, произошедших в низовьях Амура, на Сахалине и побережье Татарского пролива.




### ПАМЯТЬ

#### **Имя Геннадия Невельского носят:**

Морской государственный университет Владивостока  
Мореходное училище Холмска.


### ВПЕЧАТЛЕНИЕ

Геннадий Иванович был невероятным человеком. Не каждый человек пойдёт в неизведанные края, так как нет никаких гарантий, что ты оттуда вернёшься. Меня поразило то, что, несмотря на все трудности, Невельской не остановился и пошёл дальше, благодаря чему смог открыть пролив «Невельской». Только благодаря нему были произведены великие географические открытия в низовьях Амура.



*Материал подготовил Владислав Андреев*

## Ерофей Павлович Хабаров



### ГЛАВНОЕ

Ерофей Павлович Хабаров-Святитский - русский землепроходец; происходил из крестьян из-под Великого Устюга. Продолжатель дела Еналея Бахтеярова и Василия Пояркова по освоению Приамурья. Это имя занимает особое место в истории Сибири и Дальнего Востока. В его разносторонней деятельности сконцентрированы многие оттенки понятия «землепроходец».

5 июня 1650 года Ерофей Хабаров завершил свой первый поход на Амур, с которого началось присоединение Дальнего Востока к России. Таким образом, этот русский землепроходец помог увеличить Русскую Землю почти на четверть.

### ФАКТЫ БИОГРАФИИ

Родился в деревне Дмитриево современного Котласского района Архангельской области. Деревню смыло разливом Северной Двины, и семья вынуждена была переселиться в деревню Святица. По названию этой деревни получил прозвище «Святитский»

Укоренившаяся в литературе «основная» фамилия — на самом деле родовое прозвище. «Хабар — пишет В. И. Даль, — старинное русское слово, означавшее удачу, везение, счастье, прибыль, барыш, поживу». Оно могло принадлежать отцу Ерофея Павловича.

Выросший в среде поморов, Ерофей видел, что крестьянское происхождение не мешает в достижении богатства и славы. Многие поморские семьи, благодаря предприимчивости и трудолюбию сделали себе имя и становились торговыми семьями с достойным достатком. Пушное дело Свой долгий и трудный путь Ерофей начал вместе с братом Никифором.

Деловая хватка у Хабарова была, что надо, но не только доход интересовал предприимчивого крестьянина. Уже тогда он вносил большой вклад в этнографическое дело, добывал сведения о быте местных народов.

Он участвовал в походах по рекам Сибири. В 1639 году в устье реки Куты Хабаров открыл соляные источники и построил соляную мельницу. Сегодня в этом месте расположен город Усть-Кут Иркутской области. Ерофей Хабаров снова отправился на Восток и в 1641 году открыл мельницу в устье реки Киренга.

Спустя время на территории Дальнего Востока был создан крупный краевой город, который получил название в честь знаменитого исследователя – Хабаровск.

### ЭКСПЕДИЦИИ

В 1625 год совершил свой первый сибирский поход из Тобольска на Таймырский полуостров. В 1630 году участвовал в плавании из Мангазеи в Тобольск. В 1649 году Хабаров с отрядом из 70 верных ему людей отправляется вверх по Лене в поход по Амуру. Результатом этого похода становится принятие коренным приамурским населением русского подданства. В этом же походе Хабаров составляет «Чертёж реке Амуру», ставший первой европейской картой дальневосточных территорий.



## ПАМЯТЬ

Именем Хабарова названы:

- Основанный в 1858 году пост Хабаровка (с 1893 года — Хабаровск);
- Посёлок городского типа Ерофей Павлович и железнодорожная станция на Транссибирской магистрали (1909).
- Самолёт Airbus A320 авиакомпании Аэрофлот, бортовой номер VP-VZR.
- Речной пассажирский теплоход Амурского речного пароходства, головное судно проекта 860.
- Арена для хоккея с мячом в Хабаровске носит его имя.



- В 2016 году в Великом Устюге в Комсомольском сквере торжественно открыт памятник Ерофею Хабарову.
- Сухогруз «Ерофей Хабаров» (названный в честь Ерофея Павловича) осуществляет перевозки грузов из Владивостока на Курильские острова.

***Материал подготовила Надежда Голодникова***

## Москвитин Иван Юрьевич

### ГЛАВНОЕ

Иван Юрьевич Москвитин – выдающийся русский землепроходец, казачий атаман, бесстрашный путешественник, внесший огромный вклад в исследование новых земель. Его имя навсегда вписано в историю благодаря важным географическим открытиям: Иван Москвитин стал первым европейцем, который открыл Охотское море и Сахалинский залив.



### ФАКТЫ БИОГРАФИИ

- Он открыл и обследовал побережье Охотского моря на 1300 км, Удскую губу, Амурский лиман, Сахалинский залив, остров Сахалин и устье Амура. Также его отряд привез в Якутск с собой большую добычу — пушной ясак.
- Не сохранилось ни одного портрета землепроходца.
- На побережье Охотского моря Москвитин с отрядом жил около 2 лет.
- Несмотря на то, что Москвитин удостоился чина атамана и стал героем своего времени, дальнейшие сведения о нем отсутствуют вовсе. Неизвестно, когда, от чего и где он умер.
- «Русскому Колумбу» не поставили памятником или других отличительных знаков. Возможно в силу того, что никто не знает, как он выглядит.

### ЭКСПЕДИЦИИ

В 1637 году экспедиция достигла Якутска, весной 1638 года Копылов снарядил Ивана Юрьевича и с ним тридцать казаков продолжать поиски моря и новых территорий. Экспедиция спустилась от реки Лены до правого ее притока Алдана и в течение пяти недель в труднейших условиях на шестах и с бечевою поднималась вверх. В мае 1639 года снаряжена новая экспедиция, направленная на поиски



месторождений серебра и новых, еще не изученных территорий. Помогали казакам во главе с Москвитиным в таком ответственном путешествии эвены: сибирский народ, неплохо знавший осваиваемую местность. Участником экспедиции являлся Колобов Нехорошко Иванович, якутский казак, представивший в 1646 году «сказку», важнейший документ того времени, о собственной службе в отряде Москвитина. Также есть данные об участии в экспедиции Чистого Семена Петровича, переводчика. Поход длился около шести недель, из которых восемь дней землепроходцы спускались до устья Май по Алдану.

### НАСЛЕДИЕ

Первая его книга **«Иван Москвитин: путь к океану»**. В верховьях реки Ульи, ведущей в открытое море, путешественники построили новый струг. За восемь суток они спустились на нем до водопадов, о существовании которых были предупреждены проводниками. Здесь судно пришлось вновь оставить, обойти опасный участок с левой стороны и соорудить новое транспортное средство, способное вместить двадцать-тридцать человек.

Вторая его книга **«В борьбе с трудностями»** На реке Улье, где проживали родственники эвенков, Иван Юрьевич Москвитин, биография которого вызывает неподдельный интерес у географов, срубил зимовье, ставшее первым русским поселком на тихоокеанском побережье.

### ПАМЯТЬ

Память о походе Ивана Москвитина. Именем Москвитина назван мыс в бухте Лужина в Тауйской губе Охотского моря, названо село Москвитино Свободненского района Амурской области. В устье реки Ульи (реки, по которой Москвитин вышел к «Ламскому» – Охотскому морю), в 1972 году установлен памятный знак в честь Москвитина и его спутников.

### ВПЕЧАТЛЕНИЕ

Я узнала очень много информации о первопроходце Иване Москвитине. Я думаю, что он был очень справедливым и отважным человеком. Его привлекали дальние неоткрытые земли, и он настойчиво шел к своей цели. В борьбе с трудностями Иван Москвитин одержал победу.

***Материал подготовила Маргарита Сергунина***

# Светлана Дмитриевна Шлотгауэр

## ГЛАВНОЕ

Светлана Дмитриевна Шлотгауэр - советский и российский ученый-биолог, ботаник, флорист и ботанико-географ, педагог, доктор биологических наук, главный научный сотрудник лаборатории экологии растительности ФГБУН «Хабаровский Федеральный исследовательский центр ДВО РАН - обособленное подразделение Института водных и экологических проблем». Действительный член РАЕН, член РБО, член РГО с 1965 г., заслуженный деятель науки РФ, заслуженный эколог Хабаровского края, лауреат литературной премии им. Петра Комарова. Живёт и работает в Хабаровске.



## ФАКТЫ БИОГРАФИИ

- Светлана Дмитриевна Шлотгауэр — родилась 14 ноября 1941 года в с. Богуславец Красноармейского района Приморского края.
- В 1960 году — окончила Спасское педагогическое училище, ныне КГА ПОУ «Спасский педагогический колледж» Приморского края.
- В 1965 году — естественно-географический факультет Комсомольского-на-Амуре педагогического института, по специальности «биология и география» — «квалификация учитель биологии и географии».
- В 1968 году — целевую аспирантуру на кафедре ботаника Хабаровского педагогического института.
- Кандидат (1970) и доктор (1989) биологических наук, профессор (1998) по специальности «ботаника».

## НАСЛЕДИЕ

Основные направления научной деятельности: ботаника, экология, антропогенные воздействия на экосистемы, семенные растения.

Принимала активное участие в разработке сети (генеральной схемы) особо охраняемых территорий Дальнего Востока.

При её непосредственном участии исследован растительный покров Джугджурского, Ботчинского, Комсомольского государственных заповедников, Анюйского и Шантарского национальных парков, в которых описаны 9[8] новых видов растений, не известные для науки и сотни впервые

приведены для территории Хабаровского края (кадастровая сводка биоразнообразия).

Итогом 30-летних экспедиционных работ явилась инвентаризация (картирование) редких видов растений, которые составили основу Красной книги Хабаровского края, составителем и ответственным редактором которой она является по разделу «Редкие и исчезающие виды растений и грибов»[9][10].

Ученым выявлено, что под воздействием катастрофических пожаров (1998—2001 гг.) и сильнейшего наводнения на Амуре в 2013 г. произошли унификация и уменьшение биологического разнообразия реликтовых водных



и ряда лесных растений в Амурском, Комсомольском, в Хабаровском и районе им. Лазо, что объясняет увеличение списка редких видов (до 400), рекомендуемых в новое издание Красной книги региона[11].

Автором написаны научно-популярные книги: «Моя Джугджурия», «Шантарские острова» (в соавторстве), «Они нуждаются в защите». Хрестоматия дальневосточной природы «Времена года» — стала настольной книгой для учащихся школ края в области экологии и биологии Дальнего Востока и выдержала три переиздания.

### Основные труды:

- Шлотгауэр С. Д. Флора и растительность западного Приохотья. Отв. ред. С. С. Харкевич. — М.: Наука, 1978. — 132 с.
- Шлотгауэр С. Д. Моя Джугджурия: Записки ботаника. — Хабаровск: Кн. изд., 1983. — 272 с., ил. (Природный мир Дальнего Востока)
- Шлотгауэр С. Д. Растительный мир субокеанических высокогорий. Отв. ред. С. С. Харкевич. — М.: Наука, 1990. — 224 с.
- Шлотгауэр С. Д. Растительный покров российской части Дальнего Востока. Учеб. пособие для студентов естеств.-геогр. специальностей пед. вузов. Ч. 1. — Комсомольск-на-Амуре: Изд-во Комсом.-на-Амуре гос. пед. ин-та, 1996. — 70 с.
- Шлотгауэр С. Д. Растительный покров российской части Дальнего Востока. Учеб. пособие для студентов естеств.-геогр. специальностей пед. вузов. Ч. 2. — Комсомольск-на-Амуре: Изд-во Комсом.-на-Амуре гос. пед. ин-та, 1996. — 92 с.



- Шлотгауэр С. Д. Биоразнообразие растительного покрова Хабаровского края. — Владивосток-Хабаровск: Дальнаука, 2001. — 198 с.
- Шлотгауэр С. Д. Наши охраняемые территории. — Хабаровск, 2002. — 124 с.
- Шлотгауэр С. Д. Времена года: Календарь дальневосточной природы. / Ин-т вод. и экол. проблем ДВО РАН; Фото Г. Е. Рослякова. — Хабаровск, 1997.
- Шлотгауэр С. Д. Времена года: Хрестоматия дальневосточной природы. Фотоиллюстр. Ю. Шибнева. — 2-е изд, пересмот. — Хабаровск: Изд. дом Приамурские ведомости, 2002. — 256 с., ил. (Дальний Восток России. Окно в природу)
- Шлотгауэр С. Д. Времена года: Хрестоматия дальневосточной природы. Фотоиллюстр. Ю. Шибнева. — 3-е изд, пересмот. — Хабаровск: Изд. дом Приамурские ведомости, 2011. — 255 с., ил. (Дальний Восток России. Окно в природу)
- Шлотгауэр С. Д. На островах студеного моря [Шантарские острова]. Рукопись. — Хабаровск, 1989. — 40 л. /Опубликована: Отрывки из «Шантарского дневника». // «Дальний Восток», № 6 за 2020 г., стр. 216—230; Записки Хабаровского краевого отделения РГО. Вып. 1 (11), юбилейный. К 125-летию Хабаровского (Приамурского) краевого отделения РГО. Отв. ред. А. Н. Махинов. — Хабаровск: ХКО РГО, 2020. — 292 с., ил., стр. 140—161[18].
- Шлотгауэр С. Д. Шантарский затерянный мир (найденная рукопись, просмотрена авт., доп. и уточн.). Предисл.: Андропова В. А., Насонова И. А., Пронякина К. А. Ред. Пронякин К. А. — Хабаровск: ФГБУ «Заповедное Приамурье», 2021. — 128 стр., ил. (Сер. Библиотечка «Заповедного Приамурья»)
- Шлотгауэр С. Д. За горными травами: Записки ботаника. — Хабаровск: ООО «Медиа-Мост», 2021. — 224 с., ил.

#### **Труды совместные:**

- Тайга дальневосточная. Фоторассказ о неповторимом творении природы — лесах Дальнего Востока и их обитателях. Шибнев Ю. Б., Росляков Г. Е., Дунский Ю. И., Шлотгауэр С. Д. Худож. В. Е. Трещов. — Хабаровск: Кн. изд., 1986. — 336 с., ил.
- Шантарский архипелаг: Рассказ об удивительном природном островном комплексе Приохотья. The Shantar archipelago/ Фотосъемка Ю.

- Дунского, Г. Рослякова; Сост. А. Посохов. Текст Г. Рослякова, О. Кусакина, С. Шлотгауэр. — Хабаровск: Кн. изд., 1989. — 224 с., ил.
- Шлотгауэр С. Д., Мельникова А. Б. Они нуждаются в защите: Редкие растения Хабаровского края. — Хабаровск: Кн. изд-во, 1990. — 288 с., ил. (Природа Дальнего Востока)
  - Воронов Б. А., Мирзеханова З. Г., Шлотгауэр С. Д. Территория, хозяйство. Экология. Эколого-географические подходы к оценке и прогнозированию природно-хозяйственных ситуаций в регионах нового освоения. Методич. Разраб. — Хабаровск, 1991. — 48 с.
  - Биоразнообразие и Красная Книга Хабаровского края / Б. А. Воронов, С. Д. Шлотгауэр, Т. Г. Сапожникова; Рос. акад. наук, Дальневост. отд-ние, Ин-т вод. и экол. проблем. — Владивосток; Хабаровск: Дальнаука, 1997. — 99 с., ил.
  - Шлотгауэр С. Д., Крюкова М. В., Антонова Л. А. Сосудистые растения Хабаровского края и их охрана. — Владивосток-Хабаровск: ДВО РАН, 2001. — 195 с., ил.
  - Шлотгауэр С. Д., Крюкова М. В. Флора охраняемых территорий побережья российского Дальнего Востока: Ботчинский, Джугджурский заповедники, Шантарский заказник. Отв. ред. В. Ю. Баркалов. — М.: Наука, 2005. — 264 с.
  - Красная книга Хабаровского края: Редкие и находящиеся под угрозой исчезновения виды растений и животных. — Хабаровск: ИВЭП ДВО РАН, 1999. — 464 с.
  - Красная книга Хабаровского края: Редкие и находящиеся под угрозой исчезновения виды растений и животных. — 2-е изд., доп. — Хабаровск: Риотип, 2000. — 452 с.
  - Красная книга Хабаровского края: Редкие и находящиеся под угрозой исчезновения виды растений и животных. Официальное издание. Науч. ред. Воронов Б. А./ Министерство природных ресурсов Хабаровского края, Институт водных и экологических проблем ДВО РАН. — 3-е изд., доп. — Хабаровск: Изд. дом Приамурские ведомости, 2008. — 632 с., ил., стр. 12-370 [растения, грибы].
  - Край Хабаровский. Мир природы. Флора [Текст] = Our native land Khabarovsk Krai. Wild life. Flora: фотоальбом / [С. Д. Шлотгауэр и др.; фотоил.: А. С. Баталов и др.]. — Хабаровск: Приамурские ведомости, 2013. — 191 с., ил.
  - Крюкова М. В., Шлотгауэр С. Д., Добровольная С. В., Антонова Л. А. Национальный парк «Ануйский». Растительный покров. — Хабаровск: АО Хабаровская краевая типография, 2017. — 208 с.

### Избранное:

- Шлотгауэр С. Д. «Ботанико-географические особенности флоры высокогорий хребта Ям-Алинь (Хабаровский край)». // Региональные проблемы (Биробиджан), 2015, Т.18, № 2. С. 17-23.
- Воронов Б. А., Крюкова М. В., Шлотгауэр С. Д. и др. «Функциональное зонирование национального парка «Шантарские острова». // География и природные ресурсы. 2016, № 2. С. 46-52.
- Махинов А.Н, Шлотгауэр С. Д., Махинова А. Ф. «Инверсия ландшафтов юго-западного побережья Охотского моря». // География и природные ресурсы. 2020. № 1. С. 69-76.

В честь С.Д. Шлотгауэр названы несколько растений, открытых ею: камнеломка Светланы (*Saxifraga svetlanae* Worosch.), таволга Шлотгауэр (*Spiraea schlothauerae* Ignatov et Worosch.), тимьян Шлотгауэр (*Thymus schlothaueriae* Probat.), эдельвейс Шлотгауэр (*Leontopodium schlothauerae* Barkalov)



### ВПЕЧАТЛЕНИЕ

Светлана Дмитриевна Шлотгауэр произвела на меня хорошее впечатление. У неё хороший и добродушный характер. Многие ученики из нашей школы видели Светлану Дмитриевну Шлотгауэр заочно (онлайн), но наша семья дружит со Светланой Дмитриевной, поэтому мне выпал шанс увидеть её очно. Именно поэтому я решил писать именно про неё. Моя мама была с ней в двух экспедициях, также сама Светлана Дмитриевна Шлотгауэр была научным руководителем её проекта и преподавателем.

***Материал подготовил Александр Донских***

# Пётр Васильевич Казакевич

## ГЛАВНОЕ

**Пётр Васильевич Казакевич** — русский адмирал и генерал-адъютант, исследователь Дальнего Востока. Родился в 1814 году в семье советника Новгородского губернского правления и 15 ноября 1826 года был зачислен в Морской кадетский корпус, где 31 декабря 1833 года был произведён в чин гардемарина.



## ФАКТЫ БИОГРАФИИ

- Окончив 2 декабря 1835 года кадетский корпус, Казакевич был произведен в чин мичмана и в 1836—1843 годах плавал в Балтийском, Белом, Немецком, Средиземном морях и Северном Ледовитом океане на фрегатах «Беллона» и «Аврора».
- 30 марта 1841 года он был произведен в чин лейтенанта.
- 6 декабря 1856 года Пётр Васильевич был произведён в чин контр-адмирала и назначен губернатором Приморской области и главным командиром Сибирской флотилии и портов Восточного океана.
- В 1865 году П. В. Казакевич был переведён в Балтийский флот, и в следующем году был произведён в чин вице-адмирала.
- 1 января 1878 года Пётр Васильевич был назначен генерал-адъютантом, а 16 апреля того же года произведен в чин адмирала. В 1883 году он был отчислен от занимаемых должностей и назначен членом Адмиралтейского и Военного совета Российской империи.
- В 1853 году он был награждён орденом Святой Анны II степени

## ЭКСПЕДИЦИИ

В 1854 году Казакевич подготовил первый сплав по Амуру; ходил на шхуне «Восток» в Охотском море. В 1850 году участвовал в гидрографических работах по исследованию устья Амура, открыв его судоходность и фарватер, который впоследствии получил имя Невельского. В 1851—1852 годах производил съемку и промер рек Ингоды, Шилки и Онона, заложил в Сретенске первую на Дальнем Востоке судовой фарватер.

## ПАМЯТЬ



### **В честь П. В. Казакевича названы:**

- бухта и пролив в Японском море
- гора возле поселка Де Кастри (Хабаровский край)
- мыс в Охотском море
- село Казакевичево Хабаровского района
- протока Казакевичева реки Амур
- сторожевой корабль Дальневосточного регионально управления ФПС России

### **ВПЕЧАТЛЕНИЕ**

Петр Васильевич Казакевич вызвал у меня небольшой восторг и удивление. В течение жизни его часто назначали на новые должности и производили в чины. Кем он только не был! Он был произведён в чин вице-адмирала, затем назначен генерал-адъютантом, потом произведен в чин адмирала. Я думаю, что он хорошо исполнял свои обязанности и быстро продвигался по службе, был ответственным и целеустремленным человеком. Он очень интересная личность.

***Материал подготовила Мария Костецкая***



# Филологическая школа день за днём

## **Кирилл Балак**

Сегодня, 1-ого июня, состоялось торжественное открытие нашего школьного лагеря, и, несмотря на то что мероприятие проходило под дождём, мы воодушевились и настроились на учебный день.

Перед занятиями в спорткомплексе нашей школы прошёл флешмоб, посвященный Дню защиты детей. Участие принимали классы средней и старшей школы. Я считаю, что всё прошло «на ура», так как все выступали с энтузиазмом и позитивным настроем.

После танцев начался первый урок. На нём мы обсуждали чудеса нашего, Хабаровского края. Всего было озвучено 7 чудес: Амурский тигр, лотосы Комарова, петроглифы Сикачи-Аляна, Горный хребет Дуссэ-Алинь, озеро Амут, Шантарские острова и Амурский мост. Мы узнали много интересных фактов о родном крае, например то, что Шантарские острова — это участок земли, совсем не тронутый человеком, или то, что до сих пор точно не известно, как появилось озеро Амут.

А на втором занятии мы отвечали на вопросы по теме прошлого урока. Мы внимательно слушали учителя и делали пометки в тетрадь, поэтому ответили на все вопросы без затруднений. Еще мы смотрели фильм «Наскальная живопись», где наш класс представлял свой макет.

Вот и подошёл к концу первый день летней школы. Я уверен, что остальные дни будут такими же познавательными и интересными.

## **Вероника Левченко**

Сегодня состоялось открытие летней филологической школы. Погода была на любителя, но дождь не помешал этому событию случиться.

День начался с торжественного открытия. Нас мотивировали на хорошую учебу и пожелали удачи. После, мы пошли в спортивный комплекс нашей школы. Там должен был состояться флешмоб на тему: «Мировые хиты». Ожидая нашего входа в комплекс, мы с одноклассниками сделали домик из зонтиков. Зайдя, мы переобулись и ждали нашего входа. Все очень переживали и я в том числе. И вот наш выход. Заиграла музыка. Мы начали танцевать. Я увидела, как ребята из начальной школы стали повторять за нами танцевальные движения и все наши переживания ушли. Нас поблагодарили за выступления и сказали, что мы хорошо выступили. Далее у нас был урок, посвященный семи чудесам Хабаровского края. Мы узнали много нового. Также посмотрели фильм, созданный нашей школой про макеты петроглифов, которые сделали ученики нашей школы.

Вот так прошел наш первый день в филологической школе.

### **Виктория Тихонова**

Сегодня 1 июня, а значит, открытие филологической школы, день защиты детей и начало каникул. Погода нас не радует, за окном идет дождь, но тепло внутри нас и мы готовы им делиться.

Сегодня в 9<sup>00</sup> состоялось открытие летней филологической школы. В 10<sup>00</sup> состоялся флешмоб, к которому мы усердно готовились. Мы станцевали на отлично. Также там было много классных танцев от разных классов. В 11<sup>00</sup> мы сели за парты, нам рассказывали про 7 чудес Хабаровского края. Первое чудо - это Амурский тигр. Второе – Горный хребет Дуссэ-Алинь. Третье – Шантарские острова. Четвертое – Озеро Амут. Пятое – Амурский мост. Шестое – Лотосы Комарова. Седьмое – Петроглифы Сикачи-Аляна.

Мне очень понравились занятия. Жду не дождусь нового дня.

### **Полина Лисица**

Открытие летней филологической школы проходило первого июня, в замечательный праздник "День защиты детей". В честь этого праздника каждый класс нашей школы подготовил флешмоб. Из-за непогоды представление флешмобов проходило в спортивном комплексе возле школы. Но, несмотря на это, все классы смогли выступить достойно. Каждый флешмоб был наполнен летней радостью. После мероприятия все классы отправились на занятия по плану школ. Там всех познакомили с темой летней филологической школы этого года. Первый день филологической школы был веселым и насыщенным. Каждый из нас запомнит этот день.

### **Виктор Федоров**

Наш день начался с дождя и ожидания открытия школы филологов. Во время открытия у меня было ощущение чего-то нового, но в то же время ощущение того, что я всё это уже делал и видел. Далее у нас был флешмоб, посвящённый Дню защиты детей. Несмотря на скверную погоду, мы были в хорошем расположении духа и были готовы зажечь. Флешмоб удался! Все участники выложились на полную, даже если они сами думают иначе.

Затем пришло время учёбы. Мы повторили чудеса Хабаровского края, почерпнули о них новые факты, а может быть, кто-то вообще впервые услышал о них. После передышки мы посмотрели фильм, рассказывающий о макетах, сделанных учащимися нашей школы о петроглифах. Во время просмотра я вспомнил то время, когда мы делали наш макет, и сколько напряжения весело в воздухе при процессе его создания.



В итоге день оставил ощущения чего-то пройденного, но обросшего новыми деталями. Как будто старая игра, которую ты решил перепройти заново, но уже на новом уровне сложности.

### **Софья Тарасова**

В международный праздник «День защиты детей» началась филологическая школа. К этому дню классы готовили свои флешмобы. Из всех танцев больше всего мне понравился флешмоб 8 «Ф». Но перед показом танцев на улице прошла торжественная линейка, посвященная открытию Летней школы. Ученики кадетских классов поднимали флаг, потом все ученики пошли в спорткомплекс.

Учебная часть началась после окончания всех мероприятий. Главной темой было «7 чудес Хабаровского края». Раньше мне не были известны все чудеса, но благодаря этому дню я узнала обо всех них познавательную и интересную информацию. Мне очень понравилось.

### **Арина Бабенко**

Поскольку работа нам предстоит объемная, сегодня мы принялись за дело. Мы начали с того, что решили разобрать отзывы, которые писали о вчерашнем дне. Нам показали несколько вариантов, некоторые были написаны слабо, а некоторые просто превосходно. Я думаю, каждый сделал для себя какие-либо выводы, и в дальнейшем не допустит ошибок.

Следующим шагом стал просмотр презентации о В. К. Арсеньеве – одном из исследователей, которому посвящена наша работа. Презентация была чудесной. В неё вложен был материал, в котором мы нуждались, а информация была проста для усвоения. К слову, если говорить о главной фигуре презентации, я была удивлена. Владимир Клавдиевич оказался настолько разносторонним человеком, что у меня появился неподдельный интерес. Когда настало время отдыха, мы спустились на улицу, и чтобы пробудить ещё немного спавших учеников решили немного потанцевать. К концу перемены дети разогрелись, и с новыми силами пошли дальше заниматься.

Закончив с занятием по русскому языку, мы приступили к переводу. Опираясь на текст презентации, я и мои одноклассники начали выписывать и разбирать ключевые словосочетания и предложения. По моим ожиданиям работа будет нелегкая, но разве было такое дело, с которым мы не справлялись?

В завершении дня нам показывали познавательные видео уроки, для улучшения наших знаний в английском языке. Там были и скороговорки, и развлекательные песенки, которые подняли настроение и заставили улыбнуться. В общем, я думаю, этот день удался. Сегодня мы хорошо потрудились, не забывая совмещать приятное с полезным. Поэтому, можно спокойно идти отдыхать, набираясь сил перед следующим днем!

### **Второй день филологической школы**

День начался с урока русского языка. Сегодня мы изучали биографию великого исследователя Владимира Клавдиевича Арсеньева, первого человека, начавшего изучение Дальнего Востока. Елена Юрьевна показала нам очень интересную и занимательную презентацию об этом путешественнике, поэтому урок выдался ничуть не скучным, а наоборот, информативным и увлекательным.

После первого занятия мы вышли на улицу, чтобы подышать свежим воздухом, провести время под ярким солнцем и немного взбодриться.



В этот раз наш класс проводил подвижную перемену. И хотя не все участвовали в ней, мы всё равно отлично отдохнули, ведь проводить перемены на улице гораздо лучше, чем сидеть в классе, тем более в хорошую погоду.

На втором уроке мы продолжили знакомиться с жизнью Владимира Клавдиевича, углубились в неё более подробно и узнали несколько необычных фактов. Например, то, что только спустя 80 лет после смерти Арсеньева было найдено его завещание, его последняя просьба, и то, что японский кинопродюсер избежал полного банкротства только благодаря книге путешественника – «Дерсу Узала», по которой был снят фильм. А спустя год после выхода фильм получил премию «Оскар»!

Настало время перерыва. Вся школа вышла во двор школы. В этот раз мы играли в игру «Ручеёк», и она подняла всем настроение, поэтому все были готовы продолжать учиться.

Основной задачей следующего занятия был перевод некоторых частей презентации об Арсеньеве на английский язык и повторение правил. С переводом проблем почти не возникало, хотя иногда всё же нам приходилось освежать память.

После усердной работы нужно отдыхать. В этот раз наш класс решил провести эту перемену без беготни, поэтому мы пошли на задний школьный двор, дабы просто погулять и походить по зелёной травке. Пейзажи там были невероятной красоты, и мы решили запечатлеть его на фотографиях.

И вот уже настало время последнего урока. На нём мы ничего не переводили, а просто смотрели разные видео и пели песни, чтобы повторить уже знакомую лексику. Также мы попробовали почитать скороговорки на английском, я тоже попробовал их почитать, и это оказалось довольно сложным.

Так и прошёл второй день летней школы, но это лишь начало. И нам предстоит сделать ещё много работы, но я уверен, что мы справимся, и у нас всё получится.

***Впечатлениями делился Кирилл БАЛАК***

### **Третий день прошёл интересно и продуктивно**

Сегодняшний день начался с подведения итогов вчерашних занятий. Мы посмотрели пару отзывов, написанных нашими одноклассниками, в которых они подробно описали события прошедшего дня. После разбора самых удачных отзывов, я думаю, что каждый выделил для себя что-то новое в их написании: как сделать отзыв эмоциональным и развернутым.

Далее мы начали знакомство с замечательной книгой Владимира Арсеньева «Дерсу Узала», описывающей события экспедиции по уссурийской тайге. Из нее мы узнали много новых подробностей о личности Владимира Арсеньева и его друга Дерсу Узалы.

Сам автор предстает перед нами опытным, стойким и волевым путешественником, который, невзирая на все трудности и опасности, продолжает исследование тайги. Дерсу Узала описывается добрым, мудрым и бескорыстным человеком, очень сильно привязанным к тайге. Эту деталь мы узнаем из последней главы, в которой рассказывается о пребывании его в Хабаровске. Узала, как человек тайги, был очень возмущен тем, что за дрова, воду нужно было платить. Он не понимал всех тонкостей жизни в городе и, не выдержав, все же решил вернуться обратно в лес.

После первого занятия мы решили не идти на улицу из-за погодных условий, поэтому остались проводить нашу индивидуальную динамическую

перемену в коридоре. Но это не помешало нам отдохнуть, и время отдыха прошло со смехом и общением под веселую музыку.

По окончании перемены мы вернулись в класс продолжать урок. На нем мы прочитали главу «Наводнение», описывающую события тайфуна, чуть не ставшего смертельным для некоторых участников экспедиции. После мы прочитали последнюю главу, рассказывающую о трагической смерти Дерсу Узала. После того, как мы закончили чтение, Елена Юрьевна дала нам задание. Наша задача была ответить на вопрос «Какими предстают Владимир Арсеньев и Дерсу Узала перед читателем». Поскольку все ученики внимательно слушали чтение книги и комментарии по прочитанному, с заданием мы справились без затруднений. Ответ на этот вопрос облегчит нам работу с написанием основного текста позже.

На следующей перемене мы все-таки вышли на улицу, но из-за дождя остались стоять на крыльце. Этот перерыв прошел также как и предыдущий довольно весело несмотря на то, что мы немного замерзли.

На двух следующих уроках прошел просмотр фильма «Дерсу Узала», снятым японским кинорежиссером Акирой Куросавой. С помощью него автор вернул свой успех в киноиндустрии после череды неудач. В фильме мы узнаем некоторые детали, например, что Дерсу Узала был нанайцем и его настоящее имя Дэрчу Оджал. Мне очень понравился фильм. С его помощью мы можем глубже погрузиться в атмосферу тайги. А также он помогает лучше прочувствовать персонажей.

Сегодняшний день прошел достаточно продуктивно и весело. Хотелось бы, чтобы и остальные дни были такими же!

*Впечатлениями делилась Ирина Давыдова*

*Надежда Голодникова*

Сегодня погода нам не очень улыбнулась, шел небольшой дождь, но даже он не испортил бы моего настроения. Утром, немного прогулявшись на спортивной площадке школы, я пошла к классу, встретив свою подругу. Мы поднялись по лестнице.

Началось первое занятие. Нам показали отзывы за вчерашний день и рассказали, на что необходимо обратить внимание при написании отзыва. Далее нам показали сообщения об исследователях Хабаровского края. Елена Юрьевна указала ошибки и что надо сделать, чтобы сообщение получилось хорошим.

На втором занятии мы читали книгу «Дерсу Узала». Эта книга мне понравилась, потому что она очень интересная и увлекательная, мы прочитали отрывки только из трёх глав, так как книга довольно большая.

Первой нам прочитали главу, которая называется «Первый поход», в ней Владимир Арсеньев и его группа собираются в очередную экспедицию, с ними отправляется следопыт Дерсу Узала.

Название второй главы «Наводнение». В ней говорится о том, как однажды вечером Арсеньев увидел что-то огромное, медленно плывущее по реке Билимбес. Из-за тумана Арсеньев так и не смог узнать, зверь это был, или просто проплывал бурелом. В главе «Смерть Дерсу» повествуется о том, как Дерсу Узала жил в Хабаровске в доме Арсеньева, и о том, как он погиб.

На занятии по английскому языку нам показали фильм «Дерсу Узала». Из него мы узнали, как сохранить муку в долгой экспедиции. А ещё мы узнали, что на самом деле имя Дерсу - Дерчу и он нанаец по национальности.

День был насыщенный и интересный. Я хочу сказать, что этот день мне очень понравился, несмотря ни на что.

### **Один день филологической школы 06.06.22**

День в филологической школе начался с подведения итогов прошлого дня. Мы поговорили о недочётах оформления и начали работать.

Первые уроки были посвящены Всеволоду Петровичу Сысоеву. Мы много узнали об этом великом писателе. Он являлся членом союза писателей России, краеведом, охотоведом и путешественником – эта личность для Хабаровского края стала значимой. Также мы узнали, что он преподавал географию, а его биография помещена во Всемирную Британскую энциклопедию и находится рядом с великими людьми всего мира. Его книга «Золотая Ригма» переведена на многие языки мира, а иллюстрации и обложку создавал художник – Геннадий Дмитриевич Павлишин. Сысоев дружил и общался со многими известными писателями. Не менее важный факт – его годы жизни: 1911–2011. Эти цифры говорят о том, что он прожил сто лет, но на самом деле он не дожил до своего столетнего юбилея полгода. Я в восторге от этого всестороннего человека и рада была узнать о нём много интересного.



Сегодня была чудесная погода, поэтому на каждой перемене мы выходили дышать свежим воздухом и разминались. Следующие уроки мы посвятили всем исследователям Хабаровского края. Скоро нам нужно будет выбрать одного из них и сделать объемную и очень интересную работу. Также нам дали творческое задание – придумать обложку к нашему журналу, думаю, у всех получатся самые креативные и уникальные работы! А ещё нам провели викторину, где мы с лёгкостью отвечали на вопросы.

После чего мы разошлись по домам набираться сил к следующему активному дню филологической школы!

*Делилась впечатлениями Вероника Левченко*

## НЕ МЕНЕЕ УДИВИТЕЛЬНЫЙ ДЕНЬ

Этот день начался как обычно: к девяти часам мы собрались в классе и начались занятия. Вначале подвели итоги третьего дня, отметили хорошие работы и своевременность их выполнения.



На первых двух занятиях речь шла о Всеволоде Петровиче Сысоеве. Он был краеведом, охотоведом и путешественником. Он является почетным гражданином Хабаровска. На первом уроке я открыла для себя удивительный факт о Сысоеве: он прожил почти сто лет! За свою удивительную жизнь он приобрел множество друзей и написал немало рассказов. С одним из таких рассказов нас познакомили на уроке, это был рассказ "Золотая Ригма".

На двух последних уроках мы продолжили знакомиться с не менее известными людьми, которые внесли большой вклад в историю Хабаровска. Это были такие люди, как: Василий Поярков, Ерофей Хабаров, Геннадий Невельской и многие другие исследователи дальневосточных земель. Урок завершился викториной, на вопросы которой мы отвечали с удовольствием, проверяя свои знания по теме урока. Этот день был не менее удивительный, чем остальные.

*Подвела итоги дня Вероника Костина*

## **Ксения Куйдина**

Сегодня 6 июня 2022 года. Прошёл ещё один день в филологической школе. Начался первый урок, и на нем мы обсуждали работы, которые мы сделали на выходных. Основной нашей задачей было написать статью об исследователе В. К. Арсеньеве. Делая эту работу, я узнала интересные факты об этом человеке. После обсуждения мы продолжили наш урок, и Елена Юрьевна рассказала нам о еще одном путешественнике В. К. Сысоеве. Я узнала, что он был Членом Союза писателей России, краеведом, охотоведом, путешественником и почетным гражданином города Хабаровска. Мы были очень удивлены, когда узнали, что этот человек прожил почти 100 лет. И урок снова подошёл к концу.

На последних двух уроках Наталья Даниловна рассказывала нам о ещё многих исследователях Дальнего Востока, которых мы могли выбрать для нашей статьи в журнале. Было очень интересно и познавательно. Сегодняшний день был ничуть не хуже других.

## **Сергунина Маргарита**

Наши занятия в летней филологической школе продолжают. После подведения итогов вчерашнего дня, мы продолжили разговор о путешественниках и первооткрывателях. Сегодня мы смотрели видеофильмы о Г. Невельском, В. Беринге, О. Хабарове. Эти люди шли открывать новые земли, не отступали перед опасностью, не боялись трудностей.

Потом у нас была подвижная перемена, девочки из класса показывали движения, а мы за ними повторяли. Когда перемена закончилась, настало время для занятия, и мы продолжили смотреть фильм и знакомиться с новыми открытиями. На второй перемене мы играли в ручеёк, с музыкой было очень весело.

На последнем занятии мы повторяли поговорки на английском языке, которые проходили на первом занятии. Наталья Даниловна включила нам песни на английском языке, мы их с удовольствием пели.

Еще мы сегодня оценивали обложки, которые делаем к журналу.

## **Ирина Давыдова**

### **Отзыв о поездке в библиотеку Островского**

Стояла теплая солнечная погода, отлично подходящая для выезда куда-либо. Мы поехали в библиотеку Островского на экскурсию, тема которой «Коренные народы Дальнего Востока». Сначала нам рассказали обо всех народах, проживающих в нашем крае. Но подробно углубились мы в культуру самого многочисленного народа - в нанайскую культуру.

Экскурсию проводил замечательный экскурсовод, профессионал в своем деле. Всю информацию она подавала энергично, и слушать было весьма интересно. Сначала мы познакомились с традициями и обычаями нанайцев, посмотрев видеофильм, сюжет которого – нанайская свадьба. Так мы узнали, что костюм невесты на спине имеет очень много различных узоров, служащих для защиты от злых духов. Поскольку нанайцы являются язычниками, эти орнаменты играют очень важную роль. Оказалось, что на спине невесты также вышивают узор ее фамильного древа, который есть у всех нанайских семей.



После этого экскурсовод рассказала нам о нанайских сказках. И мы даже посмотрели мультфильм, рассказывающий о храбром юноше, решившем спасти своих родителей, которых много лет назад похитил страшный дух тайги. История закончилась хорошо. Выставка предметов и нанайских женских украшений тоже была очень интересная.

Мне очень понравилась эта экскурсия, и я очень благодарна библиотеке за ее организацию. Думаю, что было бы славно посетить подобное мероприятие еще раз.

### **Виктор Федоров**

Сегодня мы посетили библиотеку Островского, а точнее экскурсию, которая проходила в библиотеке. Мы приехали рановато, и это позволило нам подышать свежим воздухом и собраться с мыслями перед экскурсией.

На первом этаже была выставка книг, были представлены книги российских авторов на разные темы, но для меня это было не самое главное. Самым главным для меня были книги, написанные и изданные в Российской империи – книги девятнадцатого века.

И вот пришло время экскурсии. Экскурсия была посвящена коренным жителям Дальнего Востока, а в первую очередь нанайцам. На экскурсии нам рассказывали о быте и обычаях нанайцев, например, о значении рисунков на их халатах, и как их делали, о назначении шаманов, их инструментах,



сэвэнах, и т.д. Нам рассказали о фольклоре нанайцев, показали книги, мультфильм, созданный по одной из сказок, и даже сами мы исполнили одну из них с помощью кукол.

Нам повезло, ведь у нас был хороший экскурсовод. Она рассказывала с рвением и огоньком в глазах, это позволяло лучше усваивать информацию, ведь когда человек рассказывает интересно, ты слушаешь и поглощаешь знания, которые он тебе даёт.



Мне невероятно понравилась экскурсия, несмотря на то, что я уже знаком с нанайской культурой, я почерпнул для себя много нового. На выставке были экспонаты, которые я не видел у самих нанайцев, ведь они воспринимают это как что-то обыденное и не концентрируют на этом внимания. Я считаю, что больше жителей Дальнего Востока должны знать о культуре коренных жителей, раз мы живём бок о бок с ними.

### **София Попова**

Сегодня мы посетили библиотеку имени Островского. Так как мы приехали чуть раньше назначенного времени, свободное время мы провели в небольшом сквере за библиотекой. Вот и наступило время подняться в это литературное место нашего города.

Мы узнали о культуре нанайского народа, проживающего на территории Дальнего Востока. Увидели свадебный халат невесты, а также узнали, что на спине у невесты присутствует узор с её родовым деревом. Нам показали сказку, созданную нанайским народом. На выставке с представленными нанайскими объектами находилась картина, сделанная нанайской художницей.

Нам очень понравилось, как гид рассказывал информацию, она подносила её очень понятно и занимательно для нашего возраста. Большое спасибо и самой библиотеке, что она даёт шанс увидеть и узнать много нового о тех местах, где мы живём, где будут жить наши следующие поколения.

### **Незабываемый день**

Недавно мы с ребятами посетили Библиотеку Островского, где для нас провели экскурсию. Началось всё с рассказа о народах, живущих на территории Приамурья. Приамурье населяет очень много народов. Это и нивхи, и эвены, и орочи, и эвенки и др. Но самый большой по численности народ Приамурья – это нанайцы. О них и пошёл наш дальнейший разговор. На экскурсии нам очень интересно рассказали о нанайском народе. Подробно был представлен свадебный обряд. Были показаны халаты и головные уборы нанайцев. Затем нам поведали о быте и жизни этого народа. Также мы просмотрели нанайскую сказку, а затем сыграли свою сказку.

В зале, в котором проходила экскурсия, находился стол, на котором можно было увидеть разные предметы и вещи, связанные с нанайским народом. Там были и украшения из рыбьих косточек, и куклы, и даже части каменных изделий, найденные в процессе раскопок!

Больше всего меня впечатлило то, насколько хорошо нанайцы готовят своих детей к будущей жизни. Игры, которые взрослые проводят с детьми, нацелены на развитие ловкости и сноровки.

Важно отметить, что экскурсовод сделала свою работу просто на отлично. Впечатления от экскурсии остались самые хорошие, и я хотела бы поблагодарить всех тех людей, что принимали участие в создании и проведении экскурсии.

### **Ксения Куйдина**

Было интересно услышать о традициях и обрядах нанайцев. Я узнала, что нанайцы верят в духов. Обращаются к ним, когда идут на рыбалку или охоту. Очень мне понравились свадебные обряды. У невесты очень красивое платье, не похожее на наше. На спине изображено очень много узоров, которые защищают её от злых духов. Также там нарисовано дерево, у каждой семьи оно разное. Костюм жениха тоже очень красивый, но стоит очень дорого в районе 150 тысяч, платье невесты около 80 тысяч.

Мне очень понравился их фольклор, особенно сказки и мифы. Нам удалось даже посмотреть нанайский мультфильм. Всю информацию нам очень интересно и доступно преподносила замечательная девушка. Она очень хорошо знала, о чем говорит, поэтому её было интересно слушать. Мне очень понравилось экскурсия. Я узнала, как здороваться на нанайском, их обряды и традиции, а также замечательные произведения.

## **Вероника Левченко**

На пятый день филологической школы нам посчастливилось побывать в библиотеке им. Н. Островского. Мероприятие проводилось в актовом зале. Формат рассказа был как виртуальный, так и выставочный.

Сначала мы кратко поговорили о всех коренных жителях Дальнего Востока, а потом остановились на самом многочисленном народе - нанайском. Мы говорили о культуре, традициях, обычаях и особенностях жизни нанайцев.

Мне очень понравилась подача информации, экскурсию нам проводила улыбчивая женщина. Она доступно и интересно рассказывала нам все самое важное о народах, было приятно слушать её. Не менее меня заинтересовала презентация и выставка.

Мы узнали много нового, например: нанайцы – это верующие в духов люди, их жизнь буквально состоит из этого. Если заболел – к шаману, потерпел неудачу - к шаману. Шаман был одним из главных людей в нанайском народе. Также мы узнали о свадебных костюмах: халат невесты сейчас стоит 80 тысяч, а костюм жениха 150 тысяч, такие цены говорят нам о хорошем качестве ручной работы. Нанайских детей с малого возраста учат ловкости и умению что-то создавать. Мы узнали о нанайском фольклоре, показали детскую сказку. Научили приветствию на нанайском языке. Больше всего меня поразил этот народ своей сильной верой в духов, а также добротой сказок, ведь добро всегда побеждает зло!

Хочу выразить огромную благодарность создателям этой интересной экскурсии, надеюсь, мы приедем ещё и получим такие же хорошие впечатления, как и в этот раз!

## **Владимир Машуков**

Начнем с того, что, когда мы приехали в библиотеку, нас уже там ждали. На первом этаже мы увидели ряд различных книг. Спустя некоторое время мы пошли в зал, где проводилась экскурсия. С самого начала экскурсии нам задавали вопросы, на которые мы должны были ответить. После чего экскурсовод начал рассказывать нам информацию о народах Дальнего Востока. Меня поразило больше всего то, что она знает достаточно много интересной информации об этих народах, что экскурсия была не скучной, а наоборот, очень увлекательной и интересной. Хочется выразить огромную благодарность гиду за то, что она была достаточно коммуникабельной и оптимистичной. Я бы хотел ещё раз посетить эту библиотеку, потому что мне в ней очень понравилось.

## **Великий Дальний Восток**

Осторожно, тепло и ласково  
Солнца луч скользнул по листве,  
И, встречая солнышко красное,  
Горихвостик на ветке запел.

Заиграла заря золотистая,  
Освещая красоты земли,  
Над лугами дымка клубится,  
Полевые цветы расцвели.

Омывая сопки высокие,  
Свои воды Амур вдаль несёт,  
Величавый, могучий, глубокий...  
Чаяк крик нас куда-то зовет.

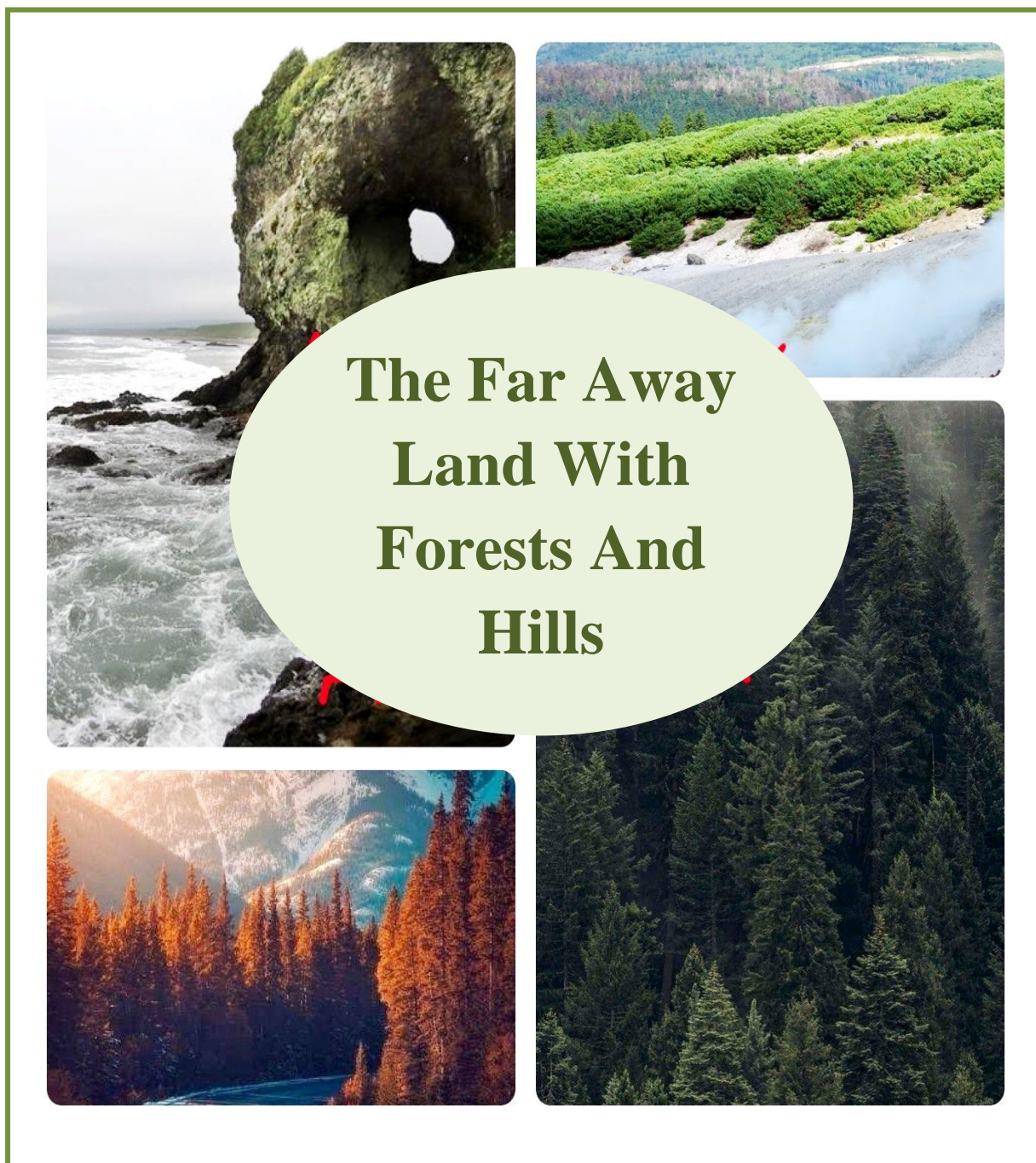
И душа наполняется гордостью  
За великий Дальний Восток.  
Он прекрасен, как вечная молодость,  
Наш любимый лесной уголок!

До конца еще не изученный  
Край суровый, но сердцу родной!  
По таёжным тропам дремучим  
Звери шествуют на водопой.

Облетая поля бескрайние,  
В небе гордо орёл парит,  
Издавая клёкот гортанный –  
Он Восток Дальний боготворит!

Расцветай же, наш край любимый,  
Подари нам недра свои,  
Будь таким же всегда красивым –  
Нас своими детьми назови!

***Екатерина Давыдова, выпускница МОУ СОШ № 23***



**TRAVELERS AND EXPLORERS OF THE FAR EAST AND  
THE USSURI REGION**

*Compiled by E.Y.Smirnova, technical editor*

“Raduga” Publishing House  
Komsomolsk-na-Amure  
2022

The Far Away Land With Forests And Hills. Almanac. Great travelers and explorers of the Far East and Primorsky Krai with illustrations by students of the Secondary school No. 23, - 80 p.

Creative team: *Smirnova E.Y., teacher of Russian language and literature, Ignatenko N.D., English teacher, students of the 7th grade*

Illustrators: students of the 7th grade of the secondary school No. 23

Cover design: Arina Babenko, Vladimir Mashukov, Vladislav Andreev.

The Far Eastern region, the taiga region! A region rich in picturesque landscapes, flora and fauna. Rich in its traditions, history and, of course, people. People who explored distant lands in the East, filling in the white spots on the map of Russia. People who went on dangerous expeditions towards the unknown and made the greatest discoveries. Such people include V.K. Arsenyev, and he is described in the first chapter of the book. In the 30 years from 1900 to 1930, he collected so much information and made so many discoveries that ethnographers, biologists, hydrographers, geologists, archaeologists and just travelers discovering the wild and beautiful Far Eastern region still rely on them. This book is a collective work of students of the seventh philological class, it contains articles about researchers and travelers of the Far East, student reviews, their observations and illustrations.

© Municipal general education institution  
secondary school with advanced study of the  
subjects of the artistic and aesthetic cycle  
No. 23 Komsomolsk-on-Amur, 2022  
© “Raduga “Publishing House, 2022

## CONTENTS

Smirnova E.Y. Summer Philological School - 2022.....	89
Uryupina Tatiana .....	90
Tarasova Sofya .....	94
Mashukov Vladimir .....	98
Fedorov Viktor .....	100
A man of amazing destiny. Students' reviews .....	104
Reviews of the book and film "Dersu Uzala".....	107

### VSEVOLOD PETROVICH SYSOEV

Students't reviews of V.P. Sysoev .....	115
---	-----

### THEY WERE THE FIRST

Savelyeva Darya. E.P. Khabarov .....	122
Lisitsa Polina. G.I. Nevelskoy .....	125
Fedorov Victor. V.I. Bering .....	129
Mashukov Vladimir. V.D. Poyarkov .....	132
Balak Kirill. N.M. Przhevalsky .....	134
Andreev Vladislav. G.I. Nevelskoy .....	138
Golodnikova Nadezhda. E.P. Khabarov .....	140
Sergunina Margarita. I.Y. Moskvitin .....	143
Donskikh Alexander. S.D. Schlotgauer .....	145
Kostetskaya Maria. P.V.Kazakevich .....	149

### PHILOLOGICAL SCHOOL DAY BY DAY

Student reviews of the philological school .....	152
--	-----

A scenic landscape photograph of a mountain valley. In the foreground, a river flows through a lush green forest. The middle ground shows a large lake surrounded by dense evergreen trees. In the background, majestic mountains rise under a sky with scattered clouds. The lighting suggests a late afternoon or early morning setting.

**Travellers and Explorers of the Far East**

**SCHOOL - 2022**

**Summer Philological School**

**1/2022**




## SUMMER PHILOLOGICAL SCHOOL – 2022

The summer Philological School traditionally started its work on the first of June. The students of the 7th philological class immediately plunged into work. They will study the topic "Researchers of the Far East". The tasks facing the students are to get acquainted with the biography of famous travelers, compile a catalog of expeditions, determine their routes, of course, present creative works – reviews, illustrations, notes and essays, share their impressions.

The work in the classroom is structured in different ways: there is group and individual work using Internet materials, fiction books and videos. Much attention in the classroom is given to the oral speech of students, the formation of skills of dialogic and monologue speech. The material studied in the lessons is deepening and expanding, integration with other subjects of the humanities cycle is done. I would like to note right away that students present their creative works in two languages – Russian and English, thereby deepening their knowledge of the English language, using new vocabulary, revising grammar.

This journal presents creative works of students about outstanding researchers of the Far East: V.K. Arsenyev, P.I. Gladyshev, V.P. Sysoev, B.A. Voronov, S.D. Schlotgauer, I.A. Lopatin, G.N. Nevelskoy and other travelers, researchers and discoverers. The reviews of the summer school students about the films they watched and the books they studied, their illustrations for the works are also collected. The students shared their impressions of the summer school in the last chapter of this magazine..

*E.Y. Smirnova, teacher of Russian language and literature*



**Vladimir Klavdievich Arsenyev**  
(1872 – 1930)

## Researcher of the Far East **Vladimir Klavdievich Arsenyev**

### MAIN INFORMATION

The famous researcher of the Far East, writer Vladimir Klavdievich Arsenyev (1872-1930) spent the second half of his life in Vladivostok and Khabarovsk. He was born in St. Petersburg in the family of a railway employee Klavdiy Fedorovich Arsenyev, Vladimir Klavdievich's mother is Rufina Egorovna Kashlacheva. The Arsenyev family had many children: four sons and five daughters, as well as an adopted daughter-a relative. Since childhood, Vladimir loved books about adventures and travel, was fond of geography.



### BIOGRAPHY FACTS

- In 1909 Arsenyev became a member of the Russian Geographical Society
- In 1919 – Honorary member of the Washington National and British Royal Geographical Societies.
- Was a member of 20 scientific societies and institutions of the Far East.
- In 1910-18, he directed the Khabarovsk Museum of Local Lore.
- In 1926, he was the organizer of a conference on the study of the productive forces of the Far East.
- In 1927, Arsenyev took an active part in the 1st Congress on the study of the Ussuri Region.
- He taught at the Far Eastern University and the Vladivostok Pedagogical Institute.

### EXPEDITIONS

**In 1906**, Arsenyev made his first major expedition to the southern Sikhote-Alin. He crossed it from Shmakovka along the valleys of the Ulakhe and Fujin rivers to Olga Bay, passed through the mountains to Tetyukha and Terney, from where he once again crossed the Sikhote-Alin in the upper reaches of the Iman. In total, in this expedition, the Sikhote-Alin watershed was crossed by him nine times.

**In 1907**, the second expedition took place, during which Arsenyev crossed the main Sikhote-Alin watershed four times.

**In 1908**, in commemoration of the 50th anniversary of the annexation of the Amur Region to Russia, Arsenyev made a third expedition, this time to the northern part of Sikhote-Alin. He walked along the route: Khabarovsk – Anyui River – Imperial

[Soviet] Harbor, then along the seashore to De-Kastri Bay and made six more crossings of the main Sikhote-Alin watershed.

**In 1911 and 1912** . Arsenyev made two more crossings of the Sikhote-Alin: the first – in the southern Primorye (Lake Khanka – Olga Bay), the second – from the Nakhtokhu River to Iman.

**In 1918**, he traveled to Kamchatka and studied it from a colonization point of view. Arsenyev climbed up the Kamchatka River from its mouth to the village of Milkovo, from here to the Ganalsky Pass, to the Belaya River and through the Nachikinsky Pass on the Avacha River and reached the city of Petropavlovsk.

**In 1922**, Arsenyev surveyed the northeastern part of the Sea of Okhotsk, mainly the Gizhiginsky district, studying it in statistical-economic, fur farming and commercial relations.

**In 1923**, while studying the Commander Islands, Arsenyev again visited Kamchatka and ascended the Avacha volcano, making a number of interesting observations there.

**In 1926**, he made a colonization expedition to the areas of the right bank of the Amur (Khabarovsk, Vyatskoye village, Sarapulskoye village, Sinda Lake, Nemptu and Pichtsa rivers, then along the Amur River to the village of Troitsky and the mouth of the Anyuya River and along the latter to the Monoma River).

**In 1927** Arsenyev led a large expedition on the route Sovetskaya Gavan – Khabarovsk

**In 1930**, Arsenyev became the head of the Bureau of Economic surveys of new railways and the head of four expeditions to the northern part of the Khabarovsk Territory. While on field work, he caught a cold, became seriously ill and then returned to Vladivostok at the end of August, recovering somewhat. However, the disease began to progress, and on September 4, 1930 Arsenyev died of croup pneumonia.

## HERITAGE

- The book "Dersu Uzala"
- The book "On the Ussuri region"
- The book "Meetings in the taiga"
- The book "The World around us"
- The book "In the mountains of Sikhote-Alin"
- The book "The Lord of the Jungle"
- The book "Night in the taiga"

## COMMEMORATION

- Arsenyev (city)
- Arsenevka (river)
- Arsenyevo (village)
- "Vladimir Arsenyev" (motor ship)
- Arsenyev Mountain
- Museum of the History of the Far East
- Arsenyev's house



## IMPRESSION

I would like to say that V.K. Arsenyev is a very talented writer, a tireless traveler, a well-known researcher of the Far East, a scientist, writer, teacher who has made a great contribution to the study of geography, ethnography and natural resources of the region, a pathfinder and a scientist. It's amazing how all this fits in one person! He is like one of the heroes of the Far East.

## SOURCES

<https://ru.wikipedia.org/wiki>

Arsenyev V. K. | They discovered the Earth!

Writer Vladimir Klavdievich Arsenyev

*The work is done by Tatiana Uryupina*

## VLADIMIR KLAVDIEVICH ARSENYEV

### MAIN INFORMATION

Vladimir Arsenyev is a Russian researcher, writer, geographer, scientist, ethnographer, who made a huge contribution to the study of the Far East. During his expeditions, he improved in his work, communicating and sharing his experience with compatriots and foreign colleagues. Expeditions in Arsenyev's life were made in the period from 1900 to 1930. In just thirty years, the researcher has been on eighteen expeditions.



### BIOGRAPHY FACTS

- Vladimir Klavdievich Arsenyev was born on September 10, 1872 in St. Petersburg in the family of a railway employee - a native of serfs. Mother is a serf peasant. The father introduced the child to geography from childhood, perhaps this partly served as the basis for the love of studying the earth.
- After graduating from the St. Petersburg Junker Infantry School in 1895, he served in a Polish regiment, in 1900 he was transferred to Vladivostok. Arsenyev created a new, local history direction in the national scientific and fiction literature.
- In 1910-1918 Arsenyev was in charge of the Museum of Local Lore in Khabarovsk, at the same time he taught at the Far Eastern University.
- According to the official version, Arsenyev died of croup pneumonia.
- The fate of relatives is no less tragic: the widow was shot in 1938 on false charges of espionage.

## EXPEDITIONS

Arsenyev really always had a burning desire to explore the lands of the Far East, and he was able to carry out his plans. So, in 1906-1910, the Sikhote-Alin expeditions, famous for geographical and ethnographic research, took place. Arsenyev's meeting with the guide Dersu Uzala, to whom he dedicated one of his literary works, dates back to this time. The researcher undertook many expeditions in order to study the territory and population of the Far East.



One of these took place in February 1912, on behalf of the Amur Governor-General. Arsenyev left Khabarovsk for the village of Bira. His path ran along the Amur Highway to the village of Russian Polyana, then to the crossing of the Bira River and the Cossack village. From here he proceeded to his destination by an ice route that ran along a frozen riverbed. This difficult journey was made in order to study the prospects for the supply of coal from the deposit by rafting along the Bira and Amur rivers to Khabarovsk.





## HERITAGE

Arsenyev's scientific and literary heritage has not lost its relevance today; scientists and researchers from many countries constantly turn to him, finding valuable data on the nature, history and ethnography of the Far East.

Many authors, inspired by Arsenyev's works, noted his research and dedicated books to him. The surname of the geographer can be found in textbooks, historical references.

The writer's books are quite popular and have been reprinted many times. This speaks of the great legacy that remained even after Arsenyev's death.



## COMMEMORATION

The memory of the researcher has been preserved up to this day. Many streets of different cities of Russia are named after Arsenyev. Busts have been installed at universities.

Passes in the Khibiny mountain range and Vladivostok International Airport are named after him. You can list a lot, from genera of herbaceous plants to representatives of the inhabitants of rivers.

Passes in the Khibiny mountain range and Vladivostok International Airport are named after him. You can list a lot, from genera of herbaceous plants to representatives of the inhabitants of rivers.






## IMPRESSION

Arsenyev Vladimir Klavdievich is quite a versatile person. A talented writer, scientist, geographer, teacher, researcher – it's all him.

His activities were diverse and eventful. The scientist was engaged in an interesting business that absorbed him completely. Despite all the difficulties that plagued him during the expeditions, he returned there again and again. Difficult conditions, hunger, cold did not prevent him from working, doing what he liked. His human qualities, which were revealed while watching the movie and reading the book, left a pleasant impression. He could lead the members of the expeditions, share his experience with students and colleagues.

Arsenyev received praise and appreciation from famous personalities in those years. Maxim Gorky appreciated his works and advertised it. Many years of warm friendship connected V. K. Arsenyev with the famous Norwegian Arctic explorer Fridtjof Nansen. The two travelers exchanged letters, photographs, and books. F. Nansen greatly appreciated the research of the Russian scientist and admired the books of V. K. Arsenyev. All of the above cannot but cause admiration and respect for Vladimir Klavdievich Arsenyev. This is a man who will definitely remain in history for a very long time.




*The information is collected by Sofia Tarasova*

## VLADIMIR KLAVDIEVICH ARSENYEV

### MAIN INFORMATION

Arsenyev Vladimir Klavdievich is a famous traveler, researcher of the Far East, local historian, collector of ethnographic collections, writer. He made a huge contribution to various natural and historical sciences – geography, meteorology, climatology, natural science, the study of flora and fauna. His special merits in the study of archeology and ethnography of the Far East should be noted. As a scientist, V.K. Arsenyev improved in the process of expedition work and interaction with prominent Russian and foreign scientists. He was acquainted with M.E. Grum-Grzhimailo, N.A. Palchevsky, L.Ya. Sternberg, D.N. Anuchin, B.M. Zhitkov; correspondence with them was later published.



### BIOGRAPHY FACTS

The fiction book "Dersu Uzala" has been translated into 30 languages.

Two hours before the traveler's death, a doctor examined him and found nothing life-threatening.

Due to the liquidation of the military cemetery, the grave was moved to the Naval Cemetery in Vladivostok.

He was a commissioner for small nations.

The second wife, Margarita Arsenieva, was forced to slander her husband. She told about the alleged secret report for Japan. After that, she was shot.

The manuscript, which Vladimir wrote for more than 27 years, was first kept by his daughter, then disappeared and has not been found up to this day.

### EXPEDITIONS

The expeditions of 1906-1912 were largely connected with the study of little-known territories (the central and northern regions of the Sikhote-Alin ridge, the coast of the Sea of Japan), the problem of the security of the Far Eastern lands of Russia in connection with the mass penetration of residents of neighboring countries: Japan, Korea and China. V.K. Arsenyev's first major work "A brief military-geographical and military-statistical sketch of the Ussuri Region 1901-1911" (Khabarovsk, 1912) is devoted to the analysis of colonization of the Far Eastern lands. In this work, for the first time, a holistic view of the geography, population, history and economy of the Ussuri region is given.

## HERITAGE

V.K. Arsenyev left behind a great literary legacy. Combining, according to M. Gorky, Alfred Brem and Fenimore Cooper, he created talented works of art on the basis of his travel diaries. The travel writer's books are characterized by a combination of scientific thoroughness with fascinating presentation, a subtle sense of nature, laconism and colorful language. In 1952, the village of Semenovka in Primorsky Krai received the status of a city and was renamed Arsenyev.

## COMMEMORATION

Arsenyev's name is forever fixed in a number of scientific names. For example, everyone knows the so-called "Arsenyev line" - the biogeographic boundary between the Manchurian and Okhotsk flora and fauna in Sikhote-Alin; a new species of butterfly and a semi-underground bokoplav of an unknown genus for Asia are named after him, there is an Arsenyev glacier in Kamchatka, a volcano on the Kuril Islands, mountains in Sikhote-Alin and Paramushir Island. About 20 scientific societies elected him as a member, and the Washington National Geographic Society accepted Arsenyev into its ranks for life. The film "Dersu Uzala" by Japanese film director A. Kurosawa was awarded a golden Oscar. A city in Primorsky Krai is named after him. The Charitable Foundation, together with the V.K. Arsenyev Primorsky State Museum, held a scientific conference on August 28-30, 2002, dedicated to the anniversary Arsenyev Readings in Vladivostok.

## IMPRESSIONS

I believe that Vladimir Klavdievich Arsenyev played a significant role in the development of the Far East, and his name is forever associated not only with travel and research, but also with military service. According to his research, not only books have been written, but also feature films have been shot. The "Commander of the taiga" was a very versatile person, while he had absolutely no special education. He managed to achieve all this through self-development. I was impressed by his biography and life path.

***The information material is prepared by Vladimir Mashukov***

## VLADIMIR KLAVDIEVICH ARSENYEV

### MAIN INFORMATION

**Arsenyev** Vladimir Klavdievich (1872-1930), lieutenant colonel of the Tsarist army, naturalist, traveler, ethnographer, humanist writer, popularizer of science, researcher of the Far East; member of the Russian Geographical Society, honorary member of the Washington National and British Royal Geographical Societies. He was acquainted with M.E. Grum-Grzhimailo, N.A. Palchevsky, L.Ya. Steinberg, D.N. Anuchin, B.M. Zhitkov . Among foreign scientists Arsenyev collaborated with Polish scientist S. Poniatowski, Hungarian ethnographer B.B. Baratoshi, Japanese researchers R. Torii and A. Matsimura, Swedish archaeologist D. Andersen, French anthropologist J. Montadon. Among foreign scientists Arsenyev collaborated with Polish scientist S. Poniatowski, Hungarian ethnographer B.B. Baratoshi, Japanese researchers R. Torii and A. Matsimura, Swedish archaeologist D. Andersen, French anthropologist J. Montadon.



### BIOGRAPHY FACTS

- In 1910-1918 Arsenyev was in charge of the Museum of Local Lore in Khabarovsk, at the same time he taught at the Far Eastern University and at the Vladivostok Pedagogical Institute (he became a professor in 1921), as well as at the People's Universities of Khabarovsk and Vladivostok. He was a member of 20 scientific societies and institutions of Siberia and the Far Eastern Region.
- in 1911-1915, he developed and personally led a number of secret expeditions to combat Hunkhuz, illegal immigrants and forest poachers
- With the establishment of Soviet power in the Far East in 1922, Arsenyev's extensive knowledge became especially in demand. With the establishment of Soviet power in



the Far East in 1922, Arsenyev's extensive knowledge became especially in demand. As a great expert of the Far East, he was constantly involved in solving numerous economic and economic issues: he held many posts in various organizations, was a member of several committees and commissions, participated in meetings on economic issues.

- Under the Provisional Government, Arsenyev was appointed Commissioner for the Affairs of the indigenous peoples of the Amur Region. In May 1917, for his services in the field of collecting, ethnography and archeology in the Far East, Arsenyev became the first laureate of the M.N. Venyukov RGS Prize.
- Continuing the work of his predecessors in the study of the region - F.F. Busse and P.A. Kropotkin - V.K. Arsenyev conducted an inventory and compiled a map of archaeological sites. He explored the ancient past of the Ussuri Region, which is inextricably linked with the ancient history of neighboring territories: Manchuria, Japan and Korea.
- After the farewell ceremony, which was attended by representatives of public and scientific organizations, students, professors and many others, the coffin was taken by car to the Station Square. Thousands of people held a mourning rally there, at which representatives of the Regional Executive Committee, the USSR Academy of Sciences and Vladivostok University, among others, spoke.
- The death of Vladimir Klavdievich Arsenyev stirred up broad strata of the population. His memory was honored, including by Far Eastern writers and poets. Even ten years after his death, the Soviet poet G. M. Koreshov wrote a heartfelt poem-an obituary.

#### EXPEDITIONS

- 1907 expedition to the Sikhote-Alin ridge – the north of the Ussuri Region was explored from the Dzhigit Bay to the coast of the Tatar Strait; the upper reaches of the rivers of the Iman system, the Bikin River basin and the seashore.
- 1908-1910 expedition to explore the northern part of the Ussuri Region and the Sikhote-Alin ridge from the Anyu River to the Imperial Harbor – the basins of the Hadi, Tutto, Ma, Uy and Chuanka rivers were explored.
- 1917-1918 Olgon-Gorin



expedition – the ethnic composition of the north-eastern part of the Amur Region was studied.

- 1918 Kamchatka expedition - the Kamchatka River valley was thoroughly explored in terms of resettlement. The lands from the village of Milkovo to the village of Pushchino were recognized as suitable for agriculture and, therefore, suitable for settlement.
- 1923 expedition to the Commander Islands - familiarization with the state of the Far Eastern marine and fur industries, which allowed Arsenyev to compile and send recommendations to the Supreme Council of the National Economy of the RSFSR on the use and protection of natural resources..


## HERITAGE

Scientific works:

- The Chinese in the Ussuri region. Historical and ethnographic essays // Notes of the Amur IRGO.
- Life and character of the peoples of the Far Eastern Region.
- A brief geographical sketch of the Ussuri region.
- Forest people are Udeheans.
- Shamanism among Siberian aliens and their animistic views on nature.

Books:

- On the Ussuri region
- Dersu Uzala
- In the mountains of Sikhote-Alin
- Through the taiga



## COMMEMORATION

• Vladimir Arsenyev's house in Vladivostok is now open to the public, as it is the main museum in the region, which is also dedicated to his name.

• A glacier on the northern slope of Avacha Hill, a mountain in Primorsky Krai, and a seaside town are named in honor of Arsenyev, a seaside town standing in the valley of the Daubiha River (Arsenyevka), the central



street of the seaside village of Kavalerovo, streets and alleys in other settlements of the Far East are renamed in his honor.

- Postage stamp of the USSR in 1956 with the image of Arsenyev and Dersu Uzal.
- A representative of the bokoplavs living in the springs of the Khor River valley is named in honor of Arsenyev.
- In memory of Arsenyev, the genus of herbaceous plants Arsenievia is named.
- In December 2018, the annual All-Russian literary prize "Far East" named after V. K. Arsenyev was established.

### IMPRESSIONS



Arsenyev is a wonderful man. He did a lot for the Far East and the whole country. V.K. Arsenyev traveled a lot and did research. I think it's wonderful when a person does it not only for his own pleasure, but for the whole country. At the same time, this man is strong in spirit, because he brought each of his expeditions to the end. Despite all his expeditions, Arsenyev managed to be the director of the museum, to be in an incredible number of scientific communities and to write books.

But, despite all that this man did, the Soviet authorities did not feel warm feelings for him, and after his death they did terrible things to his family.

Death overtook Arsenyev, despite the fact that he so often left her tenacious hands. I believe that a person who has done so many good things should be remembered. I am glad that the memory of this man does not die. It seems to me that every resident of the Far East should know about Vladimir Klavdievich Arsenyev, who made a huge contribution to the development of our region.

***The work is done by Viktor Fedorov***

## A MAN OF AMAZING DESTINY

### *Arina Babenko*

... Learning more and more about a man like Vladimir Klavdievich Arsenyev, I could not leave the feeling of admiration. He appeared to me as a very versatile person. Sometimes it's hard to believe that one person can combine so many things in himself. Therefore, I think that V. K. Arsenyev can rightfully be considered an example to follow.



### *Kirill Balak*

... Vladimir Klavdievich Arsenyev is a man with a capital letter. He made a huge contribution to the study of our region. His name is known not only in our country, but all over the world. A film was made based on his books, which won an Oscar. And the most important thing is that Arsenyev achieved everything himself, and through self—development immortalized his name for many years.

### *Veronika Levchenko*

... Vladimir Klavdievich Arsenyev is truly a great man in the history of the Khabarovsk Territory research. I listened with delight to the teacher talking about this researcher. I learned interesting facts, for example, that the will asking to bury him in the forest was found 80 years after his death. Arsenyev is the author of such a popular book as "Dersu Uzala", it was this book that saved the Japanese director from the crisis. Arsenyev is a versatile personality who was known by many famous people. I was glad to learn about this man.

### *Irina Davydova*

... Vladimir Arsenyev made the deepest impression on me, because he was a brave and persistent traveler who, despite all the trials of the harsh taiga, continued to explore it. I was also struck by the versatility of this man. He conducted research, wrote books, served in the army and was engaged in science. I think Arsenyev can be called the Russian Leonardo da Vinci.

### *Maria Kostetskaya*

... Владимир Клавдиевич Арсеньев вызвал у меня восторг и восхищение, потому что он преодолел огромный, просто гигантский путь вместе со своими напарниками. Но, несмотря на трудный путь, они не сдавались и шли дальше. И ещё его было немного жалко, так как потерял друга, с которым он преодолел огромный путь.



***Veronika Kostina***

... Vladimir Klavdievich Arsenyev caused me a lot of amazing emotions, as he is a good researcher and an experienced traveler. After reading the biography, I learned about the books that were written by him, I immediately wanted to read them. Since childhood, he dreamed of visiting the Far East, and thanks to his dedication, he succeeded.

***Ksenia Kuidina***

... Vladimir Klavdievich Arsenyev is a wonderful writer, researcher and just a wonderful person. The traveler, who from 1900 to 1930 conducted 18 research expeditions to the little-studied areas of Primorye, spent about 30 years traveling in the taiga.



Arsenyev was also a great writer. He wrote 23 books about his travels. V. K. Arsenyev made an invaluable contribution to the study of geography, ethnography, archeology, flora and fauna of the Far East. He was also famous for his spiritual qualities. The city of Arsenyev of Primorsky Krai, the Arsenevka River – the left tributary of the Ussuri, the largest museum of Primorsky Krai are named in honor of Vladimir Klavdievich.

***Polina Lisitsa***

... The fate of Vladimir Arsenyev is very interesting and multifaceted. I was struck by his thirst for research, discoveries. Neither difficulties, nor dangers, nor hunger could stop him. In order to save his life and continue his research, Arsenyev had to sacrifice his beloved dog. I was also surprised by his ability to combine scientific interests with creativity.

Thanks to people like Vladimir Arsenyev, many discoveries and research have been made in the Far East.

***Elizaveta Popsuiko***

... Vladimir Klavdievich Arsenyev combined perspicacity, intelligence, and talent of a writer in the presence of nobility and diligence. I was surprised that he spent most of his life on continuous expeditions. It is felt that he is a strong-minded person. Arsenyev made a great contribution to the study of the Far East, and to literature.

***Daria Savelyeva***

... I really liked this researcher, it was very interesting for me to study information about him, listen to his biography and the stories he wrote in the lessons, I was surprised that in 57 years of his life he went through 12 expeditions and in each

expedition he discovered something or found something new. He was a very interesting researcher.

***Margarita Sergunina***

... I learned a lot of new and interesting things about such a researcher as V.K. Arsenyev. He was an amazing, fair and honest man. He always aspired to his goal, went to it, despite the difficulties. He is a traveler, explorer, geologist, scientist and a wonderful writer.

***Victoria Tikhonova***

... Arsenyev surprised me not only as a researcher, but also as a writer. There are wonderful works written by his hand. Maxim Gorky himself highly appreciated Arsenyev's writing talent. And, despite the fact that Vladimir Klavdievich died in 1930, he is still one of the most iconic figures in the history of Primorye.

***Alexander Donskikh***

... V.K. Arsenyev has come a long way, he came from St. Petersburg to our region. He was doing what he loved – exploring the taiga expanses. He can be called a man who conquered the Far Eastern taiga.

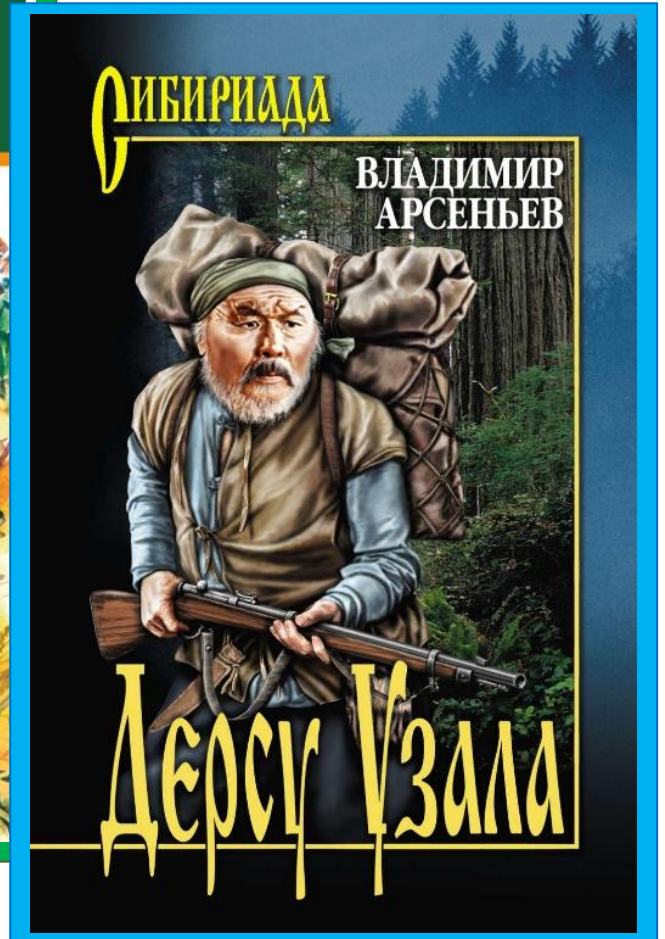
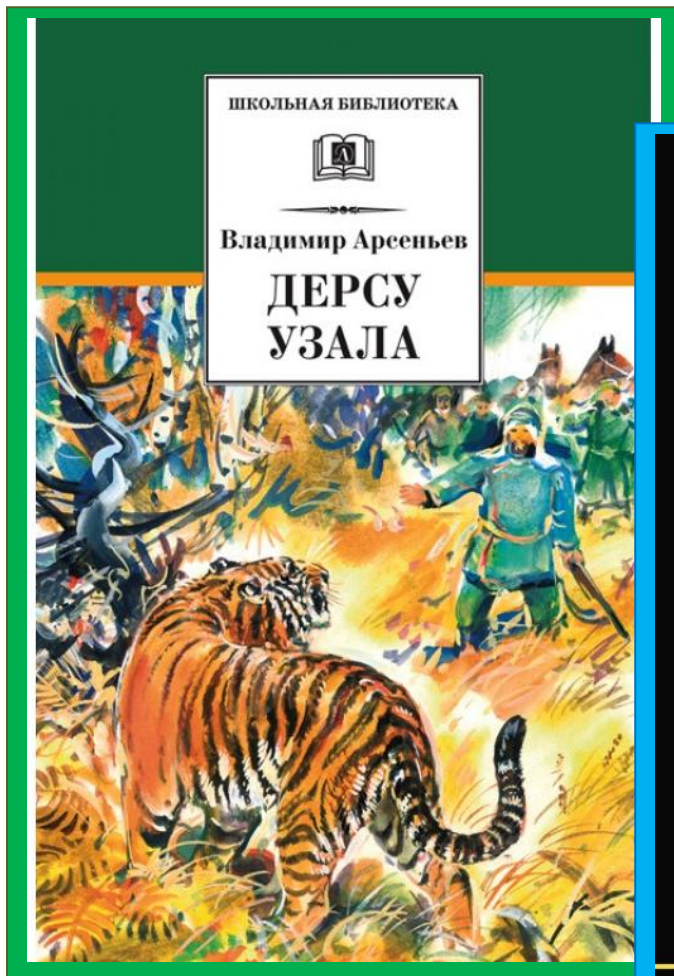
***Karolina Khamadyarova***

V.K. Arsenyev was a very versatile person. He wrote books, was a researcher, traveled a lot, taught, and was also a soldier. I was impressed that one person can be so versatile and inquisitive. V. Arsenyev graduated only from a two-year cadet school, through self-education he managed to become a competent researcher. His death also caused emotions, in the last years of his life, he was often subjected to slander, he was accused of espionage.

Arsenyev's wife was shot for espionage, and their daughter was left an orphan. It is very gratifying that 10 years after the death of V.K. Arsenyev, his personality and work were positively overestimated, the main books were republished. And for the first time a six-volume collection of his works was published.

***Vladislav Andreev***

... Arsenyev is a man who causes surprise, delight and admiration.



**REVIEWS OF THE BOOK AND FILM "DERSU UZALA"**

### ***Kirill Balak***

... Today at the philological school we watched the film "Dersu Uzala", and I would like to share my impressions. This adventure film, shot by Japanese film producer Akira Kurosawa, tells about the real expeditions of Arsenyev. When you watch the film, it's like you become a participant in all the events and see all the beauty of the wild nature of the Far East, its rivers, endless forests and hills.

But special attention in this work is paid to Ders Uzala. He is a native gold who has lived all his life in the forest. He became Arsenyev's guide through the Ussuri forests in his campaigns. And they became best friends. While watching, you can learn about many tricks that will help during long journeys through harsh terrain. For example, to cook delicious meat, they dug a hole and lit a fire there, after which they spread a piece of meat on a cabbage leaf and covered it with flat stones.

Sometimes the film keeps the viewer in suspense. One can single out an episode when the heroes have to fight for their lives during a flood. It reflects all the kindness and humanity of the characters who help each other and do not leave in trouble.

Summing up, I can say with confidence that this is a simple plot, but very insightful, touching and incredibly beautiful film about friendship and devotion, which will not leave anyone indifferent.

### ***Vladislav Andreev***

... "Dersu Uzala" is a world-famous book by the famous traveler, explorer of the Far East and writer V.K.Arsenyev (1872-1930).

In the work, Dersu Uzala appears before us as the main person in the expeditions of V.K. Arsenyev. Dersu is a native of the Ussuri region, a hunter, a guide. The taiga has become a home for him, so he is very well oriented there, he could understand who was in the taiga by the things left behind. Vladimir Klavdievich Arsenyev is a Russian traveler, geographer, ethnographer, writer, researcher of the Far East, military orientalist.

He appears to us as an experienced researcher, a passionate and purposeful person.

### ***Ksenia Kuidina***

... V. K. Arsenyev was not only a wonderful researcher, but also an excellent writer. The book "Dersu Uzala" is one of his famous works. This novel features two main characters Dersu Uzala and researcher V. K. Arsenyev.

Dersu Uzala is a hunter who has lived in the taiga all his life. He didn't have a home, so he lived in the woods, under the open sky. He got the means to live by himself with the help of weapons. For Dersu Uzala, there were no secrets in the forest. He knew all the signs of nature. Dersu shared tricks with Arsenyev and

explained the meaning of certain signs. During the halts, while the soldiers and researchers rested, Dersu built small caches. The man was making supplies so that lonely strangers who would go the same way could light a fire and eat. From this we can conclude that Dersu Uzala is a kind, good and friendly person.

V. K. Arsenyev, the author of this book – a researcher of the harsh Ussuri region – has been fond of reading books about travel and distant countries since childhood. As a boy, he became addicted to fishing, and later, as a teenager, he made small trips with his friend. Thus, interest in geography and travel was awakened. At this time Arsenyev was enthusiastically reading the notes of various travelers.

This book is about the harsh nature of the distant Ussuri region, about the life of a hunter, full of work and dangers, where every mistake threatens death, where people hunt not for entertainment, but defending themselves from animals and foraging for food. This book is true and fascinating.

### *Polina Lisitsa*

... In the book "Dersu Uzala" We see Arsenyev's reverent attitude to the main character. While reading the book, you can notice that Dersu Uzala is not only Arsenyev's guide, but also his faithful friend.

Dersu himself is a person who is attentive to details. He can determine who was in a particular place, as well as what was happening there. Dersu knows natural signs well. He was able to "feel" that the place where they were is "lost". In the future, it turned out that way, because the next day it rained incessantly. This was the reason for the flooding of the area.

Vladimir Klavdievich Arsenyev's book "Dersu Uzala" is written in such a creative language that while reading this book there is a feeling that all the actions are happening now, and you are a participant in them.

### *Veronika Levchenko*

... In the book "Dersu Uzala" the main characters Arsenyev and Dersu Uzala are friends. Dersu can be described as the "soul of the forest". He knew forest signs



well and could accurately predict natural phenomena. When Arsenyev invited his friend to live with him in his Khabarovsk apartment, Dersu agreed, but after living a little, he began to feel like he was in a cage. Many city rules caused surprise, bewilderment and anger in Dersu. He was angry when Arsenyev bought

firewood and water, saying that "God gave it all to people for free." And there was also a case when Dersu got ready, took a gun, but Arsenyev noticed it in time and explained to a friend that it was forbidden to shoot in the city. All this made Dersu's life uncomfortable, he felt out of place. He returned to the taiga, to his own world. Later Arsenyev found his murdered friend in the forest, near the campfire. It was hard for him to accept this thought, everything seemed different from before. The book ends with the words "Goodbye, Dersu!"

***Elizaveta Popsuiko***

... The film is based on the book "Dersu Uzala". It shows how difficult and difficult the expeditions were, and also tells about the expedition guide Dersu Uzala, who taught people in his squad to live in the taiga and find food for themselves. And it was difficult to find food, because they did not take bread with them, as it quickly deteriorated, but they took flour and biscuits with them. We learned that Arsenyev had his own method of cooking meat in the taiga, that every step they took was difficult, because the relief of the region is unique. The film colorfully shows the nature of the Ussuri region

***Vladimir Mashukov***

... I like many films made with the assistance of the Russian Geographical Society. They often contain a large amount of useful information, and viewing them is a pleasure.

The film is dedicated to the traveler, geographer, ethnographer, military orientalist, Vladimir Klavdievich Arsenyev. As you know, he made a huge contribution to the study of the Far East. In fact, it was he who made the first accurate map of these lands. It is impossible not to mention his works "Dersu Uzala" and "Along the Ussuri region".

By the way, Arsenyev treated the indigenous peoples of the Far East with deep respect and reverence. He considered them very truthful, kind and open, living in harmony with the environment. To one of such hunters, the traveler singled out the main place in two of his works.

They show in one episode how venison is cooked in its own juice. I would not refuse such an exotic dish for us. It is very interesting to try, if it would not be necessary to kill a noble animal specifically for this.

I recommend watching this film if you like the cycle of the Russian Geographical Society and want to learn something useful for yourself, look at beautiful places....

***Victor Fedorov***

... Today at the philologist's school we got acquainted with the film "Captain of the Taiga Vladimir Arsenyev". This is a documentary film about the life and expeditions of Vladimir Klavdievich Arsenyev. In the film, the narration is

conducted by way of an old chronicle with a voiceover and photographs, or by modern photography, which is a reconstruction of Arsenyev's expeditions or simply showing the places where his foot once trod. In my opinion, there is a good reception in the film, it is a soft transition from modern shooting to the old chronicle. This makes it possible to perceive the past better.

From the film we received new information about Arsenyev, about his methods in expeditions and about the unique nature of the Ussuri region and the Far East. For example, we learned about Arsenyev's method of preserving flour on long expeditions by dipping a bag of flour into water. We found out that the real name of Dersu Uzala was Derchu Uzala, since Dersu Uzala sounded better to the Russian ear. We also learned that animals from subtropical zones live in the Far East, and there are also plenty of plants from there.

In this whole story, I was struck by the degree of Arsenyev's preparation for expeditions, the thoroughness of the selection of expedition members, and most importantly, the willingness to do anything in order to survive. For example, during one of the expeditions they had to kill their dogs, who were exhausted and could not walk, and then eat their friends.

This film shows that Arsenyev is really a great traveler....

***Karolina Khamadyarova***

... I really liked the excerpts from the book "Dersu Uzala", where V.K. Arsenyev introduced the Nanai Dersu Uzala, a hunter-tracker, a connoisseur of the Ussuri taiga, who played a big role in Arsenyev's life. The book "Dersu Uzala" is dedicated to the memory of Dersu. It describes the events of the 1907 expedition. Nature and people, the customs of the local population, the Ussuri taiga, brave people, explorers and seekers of gold, wealth, adventures. It struck me that everything described in the book is true. Dersu Uzala lives in the taiga, that he is completely not adapted to life in the city. The book is very fascinating and interesting.

The film is based on the book of the same name by the Russian traveler V. K. Arsenyev, dedicated to one of the author's hikes in the Ussuri region. In the center of the picture is the image of the wonderful hunter and tracker Gold Dersu Uzal. The film itself is no less interesting, fascinating and informative than the book....

***Tatiana Uryupina***

... The main characters V.K. Arsenyev and Dersu Uzala appear to readers as completely different people. Arsenyev is a city man, and Dersu Uzala is a forest man. Dersu Uzala was Arsenyev's guide. Military engineer-topographer Vladimir Klavdievich Arsenyev and the "forest man" Dersu from 1902 to 1907 walked together many kilometers of the Ussuri taiga.

Dersu Uzala was a wonderful hunter, a tracker and a very attentive person. He has lived in the taiga all his life. He earned the means of living by hunting, and exchanged the objects of his hunting from the Chinese for useful things.

He always lived in the open air and only in winter he arranged a temporary tent. There were no secrets in the forest for him, because he knew them all. But he didn't like everything in the city, it was all bad. He sat for a long time by the fireplace, looking at the fire – it reminded him of a bonfire. Dersu did not understand why people buy firewood and water for money, if everything could be obtained in the forest. He did not like this kind of life, so he returned to the forest, and soon died.

For Arsenyev, Dersu Uzala was a good friend, we can even say that he was like a brother to him. This can be understood by the fact that after returning from the expedition, he wanted to visit the grave of a friend, but she was no longer there....

*Sofia Tarasova*

Arsenyev and Dersu himself. Arsenyev is a researcher of the Far Eastern lands, who is really engaged in an interesting, absorbing business with his head. In one of the campaigns Arsenyev meets in the taiga an absolutely opposite person to himself. He was not a city man, not used to living in an urban environment, unlike the researcher. Arsenyev found in Dersu an assistant, a friend and the same kind, open person. Dersu, thanks to his vast experience of adventures in the forests, easily finds Arsenyev and his team, and also observed nature, determines possible climatic gifts in their direction.

In the last part of the book, Arsenyev takes Dersu with him to Khabarovsk, hoping that he will get used to living in the city. But the apartment became a cage for him, and many moments of city life could not be explained logically at all. Soon Arsenyev learns about the death of a friend, he loses Dersu, who has almost become his native for him....

*Daria Savelyeva*

... Dersu Uzala is a skilled hunter, tracker, gold by nationality; he has lived in the taiga all his life. He obtained his livelihood by hunting, and exchanged the objects of his hunting with the Chinese for tobacco, lead and gunpowder. He always lived in the open air and only in winter he arranged for himself a temporary yurt made of bark or birch bark. For this amazing man, there were no secrets in the forest. He knew everything that was going on in it. He knew all the hills, rivers and channels, predicted the weather better than forecasters, wore buckskin clothes, lived in a yurt and respected nature.

Arsenyev, a researcher of the harsh Ussuri region, owed his life to Ders Uzal, who saved him from death during a fierce blizzard. Dersu Uzala was Arsenyev's guide. Military engineer-topographer Vladimir Klavdievich Arsenyev and the



"forest man" Dersu Uzala from 1902 to 1907 walked many kilometers of the Ussuri taiga together and became great and good friends. Arsenyev writes truthfully and fascinatingly in the book about life in the taiga, where every wrong step threatens the hunter with death, where animals are killed not for entertainment or for trophies, but for food, where people help each other survive without asking for anything in return ...

*Maria Kostetskaya*

... We got acquainted with the book by V.K. Arsenyev "Dersu Uzala", read individual episodes. This book is very interesting, full of different adventures. The first chapter that we read is called "The First campaign", it tells about the gathering of the expedition of Vladimir Arsenyev and his group, and also about how he gets acquainted with the pathfinder Dersu Uzala.

The second chapter is called "Flood", and it tells that the weather was gloomy on the Bilimbei River, and after dinner Arsenyev went for a walk and saw something bulky and big in the fog. It was moving along the river towards him slowly and silently, but at some point the dark object stopped and began to disappear, and Arsenyev never found out what it was. Maybe it was an animal, or maybe it was just floating through a windfall. Yes, dangers and uncertainty lurked for researchers at every turn. The third chapter, which is also the last in the book, is called "The Death of Dersu". It tells how Dersu Uzala visited Khabarovsk and also about how he died. And he died as a result of a robbery.

We also watched the movie "Dersu Uzala" during the lesson and learned a lot more interesting things. We learned, for example, Arsenyev's recipe, how to save flour on a long expedition. They also found out that Dersu is a Chinese, that his real name is Derchu, and Dersu is a literary name....

*Ilya Kuzin*

I recently read the book by V.K. Arsenyev "Dersu Uzala". There are two main characters in this book: Dersu Uzala and V.K. Arsenyev. Dersu Uzala is shown as a very brave and superstitious person: he lit a fire and talked to his relatives who were already dead, passed things to them in that world. Dersu Uzala also knew his way around the forest well, and he was able to understand from the cans left and the burned blanket that there were Russians here, which suggests that he is a good tracker.

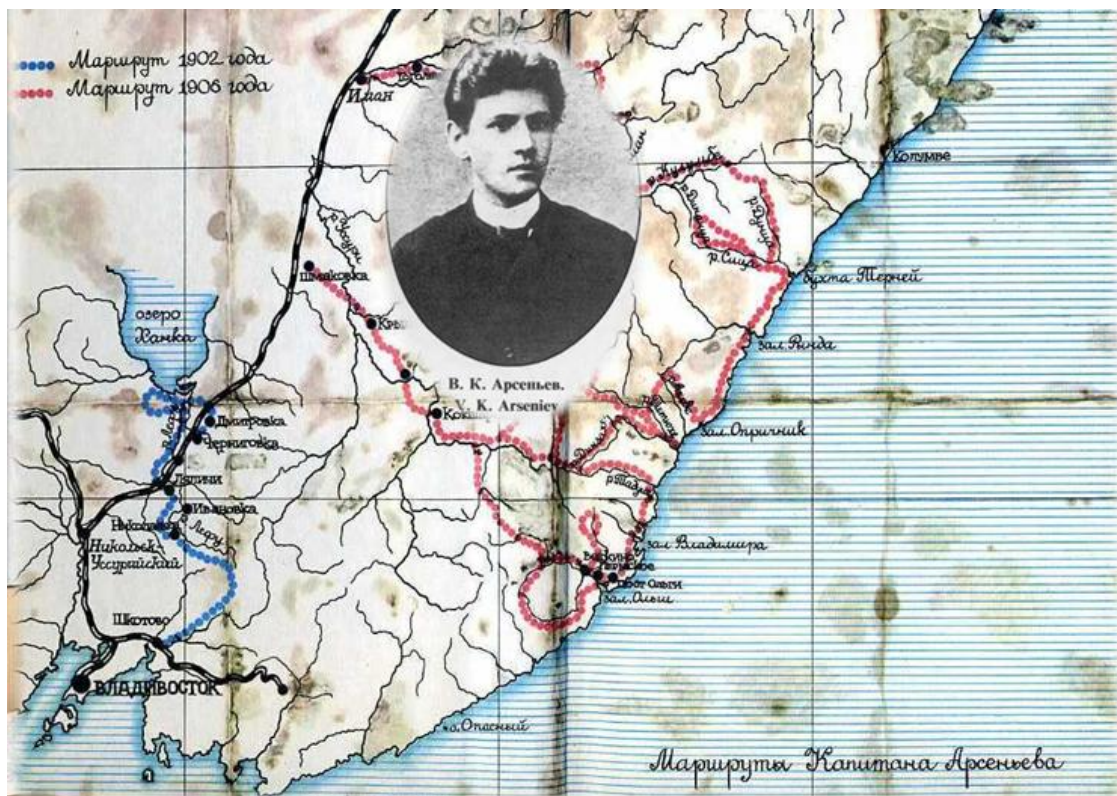
V.K. Arsenyev valued his friendship with Dersu, and when his eyesight began to deteriorate, he invited him to live in the city at his house. But, unfortunately, Dersu could not get used to city life and went into the forest, where he was killed.

*Veronika Kostina*

... I can say with confidence that this is an amazing book that tells not only about expeditions, but also about the nature of the Far East and the Ussuri region. The most memorable chapter for me was the chapter "Flood". I was surprised how easily Dersu could tell from the signs that bad weather was waiting for them soon. Although at that moment they laughed at him, but later it turned out that Dersu was right. I was also struck by the fact that Dersu Uzala called animals and birds "people". He treated all living beings with respect. During the expeditions Arsenyev and Dersu Uzala became real friends.

*Arina Babenko*

... In V. K. Arsenyev's book "Dersu Uzala", readers get acquainted with the main characters of the work: Vladimir Klavdievich Arsenyev, a researcher of the Far East and the author of the book, and Dersu Uzala, a friend of Arsenyev, a native of the Ussuri Region, a guide and participant in the expedition of 1906-1907




Dersu Uzala was born and raised in the taiga, so he appears to us as an experienced traveler who knows all the paths in the taiga. He easily finds his way in the forest and understands difficult situations. Dersu literally lives in the forest with every cell of his body.

V. K. Arsenyev looks to me like a professional captain. He was not just on the path to research in order to discover something new. He admired the Far Eastern

nature and the nature of the Ussuri region, as well as the animal world. Arsenyev was also not afraid to take risks, to find himself in an almost hopeless situation. Arsenyev always listened to the experienced Ders, learned a lot from him. During the expedition, Vladimir Arsenyev and Dersu Uzala became not only colleagues, but also good friends. They saved each other's lives and overcame all difficulties together. The book, the chapters of which we read in the lesson, describes their joint journey through the Ussuri region very well.

This book is worthy of attention, it is interesting in its plot, it contains many unexpected situations and colorful descriptions of nature. I would advise everyone to read it.



VSEVOLOD PETROVICH SYSOEV  
(1911 – 2011)

### ***Arina Babenko***

Vsevolod Petrovich Sysoev is a member of the Union of Writers of Russia, a local historian, a hunter, a traveler, a researcher of the Far East and the Ussuri Region, whose biography and activities we got acquainted with while working on the magazine.

Listening to information about this person in the lesson, we learned a lot of interesting, amazing facts about him:

Vsevolod Petrovich was a teacher, and then dean of the geographical faculty of KHSPI.

- the biography of this researcher is placed in the World British Encyclopedia, next to the biographies of other famous people, at the world level.

- Sysoev was not only a traveler, but also engaged in writing. His book "Golden Rigma" has been translated into many languages of the world, and the illustrations for the book were made by G. D. Pavlishin.

- the researcher was friends and corresponded with many famous writers.

- a hunter by profession, a naturalist with a broad outlook by vocation, Sysoev initiated work on acclimatization and settlement of commercial animals. Thanks to his work in the vast expanses of the Far East, from Anyu to Kolyma, sable, beaver, mink, muskrat appeared.

Most of all, of course, I was impressed by what a long and full life Vsevolod Sysoev lived, not having lived only six months before his 100th birthday. He was a kind, wonderful man, he served his cause. I think such a person is an example for many people, including the younger generation.

### ***Veronika Levchenko***

Today, the first two classes were dedicated to Vsevolod Petrovich Sysoev. We have learned a lot about this great writer. He was a member of the Union of Writers of Russia, a local historian, a hunter and a traveler – this personality became significant for the Khabarovsk Territory. We also learned that he taught geography, and his biography is placed in the World British Encyclopedia and is next to the great people of the whole world.

His book "Golden Rigma" has been translated into many languages of the world, and the illustrations and cover were created by the artist Gennady Dmitrievich Pavlinin. Sysoev was friends and communicated with many famous writers. An equally important fact is his years of life: 1911-2011. These figures indicate that he lived for a hundred years, but in fact he did not live to see his centenary for six months. I am delighted with this all-round person and was glad to learn a lot of interesting things about him.

### *Polina Lisitsa*

The second week of the philological school began with the study of a new topic. We began to get acquainted with the life and work of Vsevolod Petrovich Sysoev. Elena Yurievna told us a lot of interesting facts from the biography of this traveler. For example, we learned that he had lived for almost a hundred years, during which time he was a teacher at the pedagogical Institute, as well as a popular Far Eastern writer, hunter and public figure. All this did not prevent him from combining both scientific interests and creativity. Over the years of his life, in addition to numerous studies, Sysoev wrote stories about nature, such as: "Hunting in the Khabarovsk Territory", "Stories of the Far Eastern pathfinder", "Amazing animals", "Tiger Traps", "Amba", "On bear tracks", "Amur hunters", "In the northern jungle", "Golden Rigma".

In such a short period of time that we are studying researchers of the Far East, we have managed to learn about many people who have already explored our native places, as well as immerse ourselves in the study of their creativity.

### *Sofia Tarasova*

It is possible to list all the merits and awards of Vsevolod Petrovich Sysoev for a long time, but it is impossible not to note his invaluable contribution to the development of science and culture of the Khabarovsk Territory. Honorary citizen of Khabarovsk, scientist naturalist, geographer, traveler, writer for his long, almost a century of life and sixty years of literary activity has written eighteen books on the Far East.

This man was, in truth, comprehensively developed. He was able to combine many activities throughout his long life. It is known that, despite all his awards, he never boasted of them. He was even awarded the national Russian award "Grateful Russia to a Worthy Citizen". And the biography of Vsevolod Sysoev is included in the encyclopedia "Outstanding people of the planet", stored at the International Geographical Center in the UK.

A special page in his life is occupied by work at the Local history Museum of the city of Khabarovsk, because for many years he was its director and worked at the table where his idol Vladimir Arsenyev once worked. Sysoev's name is borne by the zoo of the city of Khabarovsk, to which he devoted many years, even wrote a poem "To My zoo".

Vsevolod Sysoev did not live to see his centenary for only some six months, but he will remain in people's memory for many years.

### *Victor Fedorov*

Sysoev is a man who has lived a long and interesting life. To live up to almost a hundred years is an incredible success, and Vsevolod Petrovich used the time allotted to him to the fullest.

During his life Vsevolod Petrovich Sysoev wrote an unimaginable number of books that gained fame not only at home, but also around the world. Vsevolod Sysoev initiated the settlement of commercial animals, thanks to this, beavers, muskrats, minks and sables appeared in the territories of the Far East. He opened his own zoo and thereby saved a huge number of animals. In his lifetime, Sysoev found many famous personalities, and was even able to personally communicate with some of them.

The result of this busy life was getting into history and a strong fixation in it. Sysoev is still remembered, and I believe that this man deserves such recognition. Сысоев – человек, проживший долгую и интересную жизнь. Прожить почти до ста лет – это невероятная удача, и Всеволод Петрович использовал отведенный ему срок по полной.

### *Sofia Popova*

Today in class we talked about V.P. Sysoev. The first thing that surprised me was the years of his life: 1911 – 2011. He did not live six months before his centenary. Vsevolod Sysoev was a very famous man during his lifetime, so he remained in the memory of descendants. He was a Far Eastern writer, public figure and hunter. Sysoev had a lot of titles, awards and prizes, here are a few of them:

- member of the Council of Honorary Citizens of Khabarovsk, - honorary Professor, Honored Worker of Culture of the Russian Federation,
- local history writer,
- Laureate of the honorary badge of the Khabarovsk Krai Government "For Merits" named after N. N. Muravyov-Amursky. He was awarded the medal "For the Victory over Japan" in World War II and the Order of the Patriotic War II degree.

Vsevolod Petrovich Sysoev was the director of the Khabarovsk Museum of Local Lore for about ten years, he made a lot of efforts to have a corner dedicated to V.K. Arsenyev in this museum, where personal belongings belonging to this famous traveler were later stored. Being an active and vital person, Vsevolod Petrovich conducted active social work until the last days. He was a frequent guest among schoolchildren and students.

### *Maria Kostetskaya*

Vsevolod Petrovich Sysoev is a man with an interesting biography. He is a local historian, hunter, traveler, and also a member of the Union of Writers of Russia. I was surprised in Sysoev that he lived for almost 100 years. He did not live to see his centenary for only six months. But what is even more interesting is that he is such a famous person that his biography is placed in the World British Encyclopedia next to the biographies of other outstanding people of the planet. Sysoev was an excellent hunter, went to the bears and the tiger. VP Sysoev during his life corresponded with famous writers such as Nikolai Zadornov and Mikhail Zadornov. I learned a lot of interesting things about this amazing person in classes at the philological school, and I would like other people to learn about such an amazing person as Sysoev, too.


### *Veronika Kostina*

Vsevolod Petrovich Sysoev was a famous Far Eastern writer, a hunter, taught at the Pedagogical Institute. Sysoev worked as a geography teacher and was the dean of the KHSPI. Sysoev's biography is placed in the World British Encyclopedia. The book "Golden Rigma", written by Sysoev, has been translated into many languages of the world. Gennady Dmitrievich Pavlishin did illustrations for Sysoev's books. Sysoev had a lot of friends and communicated with many famous writers, such as Mikhail Sholokhov, Alexander Solzhenitsyn, Nikolai Zadornov.

Vsevolod Petrovich Sysoev is a versatile personality, a zoo in Khabarovsk is named after him.

### *Vladimir Mashukov*

Today, during the first two lessons of the philological school, we learned about one of the researchers of the Khabarovsk Territory. His name is Vsevolod Petrovich Sysoev. He was born on November 24, 1911. For a long time he lived and worked in the Khabarovsk Territory, in the city of Khabarovsk. A special page in life is the Khabarovsk Museum of Local Lore, the director of which Sysoev was for more than ten years. A hunter by profession, a naturalist with a broad outlook by vocation, Vsevolod Petrovich engaged in a deeper study of nature and the problems associated with the animal's habitation in the Far Eastern taiga. He has written and published a number of scientific papers, popular essays, and articles. He wrote 18 wonderful books: "Hunting in the Khabarovsk Territory", "Amazing animals", "Tiger traps", "Amba", "On bear





tracks", "On Tigers", etc. His book "Golden Rigma" with amazing illustrations by the People's Artist of Russia G.D. Pavlishin, which received worldwide recognition, has survived several editions.

*Irina Davydova*

Vsevolod Petrovich Sysoev, a Far Eastern local historian, traveler and honorary resident of Khabarovsk, was born on November 24 in Kharkov. I was very shocked by the dates of his life, because this great man was born in 1911 and died in 2011. He lived for almost 100 years, not having lived to his centenary for only six months.

Sysoev initiated the work on acclimatization and resettlement of commercial animals. Thanks to his work in the vast expanses of the Far East, from Anyu to Kolyma, sable, beaver, mink, muskrat appeared. He also wrote many literary works. For all his merits, Vladimir's biography was placed in the World British Encyclopedia, which proves his importance for history.

I was very impressed by Sysoev's personality. During his long life, he has done many generous and significant deeds.

*Victoria Tikhonova*

Vsevolod Petrovich is a wonderful writer, an active public figure, a local historian, a participant in the Great Patriotic War, an Honorary citizen of Khabarovsk, an Honored Worker of Culture. He was a person with whom it was easy and interesting to communicate, he knew and remembered a lot, quoted classics by heart, read poetry, could talk on any topic, was eagerly interested in everything that was happening in the world. One of the Moscow writers called Sysoev the "calling card" of the Far East. I completely agree with this opinion.

# They Were the First



## Researcher of the Far East **Yerofey Pavlovich Khabarov**

### MAIN INFORMATION



Yerofey Pavlovich Khabarov is a Russian explorer, born in 1603 in the village of Dmitrievo, Arkhangelsk region. He came from a peasant family. "Swag," writes V. I. Dahl, "is an old Russian word that meant luck, luck, happiness, profit, profit, profit." It could have belonged to Yerofey Pavlovich's father. Yerofey Khabarov left his family and went to Siberia with his brother Nikifor, settling on the Lena River, where he initially engaged in trade and animal husbandry. Thanks to his works, a large number of new lands were discovered, which began to be used for agricultural purposes. Researcher Yerofey Khabarov died at the age of 68. During this time, he managed to leave a huge mark in history.



### BIOGRAPHY FACTS

Even in his younger years, attracted by the wealth and freedom of the trans-Ural lands, Yerofey Pavlovich Khabarov went to the development of Eastern Siberia. He was among the first Russian people who sailed along the Amur River past a cliff overgrown with taiga and shrubs, next to which a future handsome city will grow in 200 years.

### EXPEDITIONS

1. In 1625, he made his first Siberian campaign from Tobolsk to the Taimyr Peninsula, to Mangazeya.
2. In 1628, at the head of an expedition along the portages and rivers, he moved to the Kheta River.
3. In 1630, he participated in a voyage from Mangazeya to Tobolsk.
4. Since 1632, he lived in the upper reaches of the Lena River, where he was engaged in buying furs.
5. In 1639, he discovered salt springs at the mouth of the Kuta River, where he built a salt barn. Currently, the city of Ust-Kut, Irkutsk region, is located on this site.
6. In 1641, a mill was built near the mouth of the Kirenga River by Khabarovsk. After a short time, he began to feel the pressure of the governor Peter Golovin, who demanded an increase in the volume of the harvest, which Khabarov

gave him by agreement. Later, Golovin took all of Khabarov's property and put him in the Yakut prison, from which he left only in 1645.

7. In 1648, voivode Dmitry Frantsbekov replaced Peter Golovin. Khabarov appealed to him with a request to be sent to the Daurian land. Frantsbekov agreed, ordering to send a detachment of Cossacks under the command of Khabarovsk, giving military equipment and weapons on loan, and also gave the participants of the campaign money at interest.

8. In 1649, Khabarov set off from the Yakut prison up the Lena and Olekma and further along the Amur, from the confluence of the Urka River to the Daurian town of Albazino. In the spring of 1650, the traveler returned to Yakutsk with a report and for help. The result of this campaign is the adoption of Russian citizenship by the indigenous Amur population. In that campaign, Khabarov compiled a "Drawing of the Amur River", which was the first European schematic map of the Amur region, and also collected a lot of information about the peoples living near the Amur.

9. In August 1651, the Cossacks of Yerofey Khabarov approached the mouth of the Zeya River, then to the mouth of the Bureya, conquering new tribes.

#### HERITAGE


Yerofey Pavlovich Khabarov made a significant contribution to the expansion of the territory of Russia. The results of the activities of the famous discoverer:

- explored the Lena River basin to Yakutsk,
- discovered salt deposits at the mouth of the Kuta,
- found and began to develop new arable land in Dauria,
- made the first drawing of the Amur River,
- studied the way of life and culture of local nationalities,
- made a map of the Daurian territories, which became the basis for creating maps of Siberia,
- subordinated the indigenous tribes to the Russian tsar,
- started collecting tribute from local nationalities,
- - founded the first Russian cities in the Amur lands: Albazin and Achansky.

Having destroyed the Siberian Khanate, the great Russian pioneer opened the Amur lands and the way to the Pacific Ocean for the country.

## COMMEMORATION

1. The city of Khabarovsk, the urban-type settlement of Yerofey Pavlovich and the railway station on the Trans-Siberian railway, many streets in Russia, an airplane, a motor ship and a ball hockey arena are named in his honor.
2. A monument was erected to him in the city of Khabarovsk.
3. In 1850, a feature film was made about the journey of Yerofey Khabarov.
4. In 2016, a monument to Yerofey Khabarovsk was inaugurated in Veliky Ustyug in Komsomolsk Square.
5. The dry cargo ship Yerofey Khabarov transports cargo from Vladivostok to the Kuril Islands.



## IMPRESSIONS

It was interesting for me to study information about him, find the facts of his biography, read the memoirs of his contemporaries about him. I was surprised that for sixty-eight years he made many trips, in each of them he made discoveries. And since I live in the Khabarovsk Territory, I learned a lot of new things

***The information is collected by Daria Savelyeva***

## Gennady Ivanovich Nevelskoy

### MAIN INFORMATION

Gennady Ivanovich Nevelskoy is a naval officer and an outstanding researcher of the Far East. As a result of the Amur expeditions led by him, he discovered that the mouth of the Amur is navigable and that Sakhalin is an island. On rowing boats, he explored the coastline of the Amur Estuary, Sakhalin and the Ussuri Region. He discovered and mapped the strait between Sakhalin and the mainland, deep harbors on the southern coast of the Sea of Okhotsk. Founded Nikolaevsk-on-Amur. Nevelskoy's activity contributed to the strengthening of Russia's power on the Far Eastern borders. For geographical services to Russia, he was promoted to admiral.



### BIOGRAPHY FACTS

Gennady Nevelskoy was born on December 5, 1813 in the Drakino estate, Kostroma region. His father, Ivan Alekseevich Nevelskoy, was a hereditary naval officer from an old Kostroma noble family. The boy's father, with his stories about the sea and sea discoveries, left a mark in the child's memory. Moreover, many close relatives of the child were associated with service in the navy.

A thirteen-year-old boy, who always dreamed of the sea, entered the Naval Cadet Corps. From the age of sixteen, Nevelskoy regularly took part in distant voyages. During his studies, Gennady Ivanovich began to be interested in the topic of the Far East, its location. Studying books and maps containing information about the Far East, Gennady Ivanovich began to doubt their reliability. Therefore, he caught fire with the idea of making his own geographical discovery. After completing his studies in the Naval Cadet Corps, the traveler became an officer class student. At the end of the officer class, he received a lieutenant's rank.

Having gained the necessary experience in sea voyages, Nevelskoy began to dream of an expedition to the Far East. Having learned that a large ship Baikal was being prepared for a voyage to Kamchatka, Gennady Ivanovich began to actively bother about his appointment to the schooner. In 1847, he was appointed captain of the Baikal.

Gennady Nevelskoy was a brave, persistent and adventurous man. No difficulties and hardships could stop him. Satisfying his ambitions, he was able to make a great contribution to the research of the Far East. Intending to explore the mouth of the Amur, he did not wait for the approval of his project. But, despite this, Nevelskoy managed to avoid punishment for his unauthorized act. The

Minister of Foreign Affairs demanded to punish the culprit, but Nicholas I forgave the brave officer for his unauthorized actions.

Nevelskoy had surprisingly many enemies - among them all-powerful ministers, influential members of the Special Committee, etc. They did not want large-scale research of the Far East. Sometimes it came to the harassment of Nevelskoy. And the government didn't want to take him under protection — they didn't like his straightforwardness. Gennady Ivanovich cared least of all about observing "diplomatic niceties" when it came to state interests, the good of the Motherland. Detractors started a rumor about the false reports of the former head of the Amur expedition. On one of the last days of October, Nevelskoy presented himself to the new Russian monarch, Alexander II. The monarch tried to be solid and stern and uttered words that amazed Nevelskoy:

— Russia will never forget your merits. However, your Amur River is shallow and not suitable for swimming. Our vessels, as I was informed, cannot leave the river due to the shallow waters of the Amur.

Gennady Ivanovich was well aware that he was deliberately slandered. Therefore, he directly and firmly replied to the emperor that this rumor is wrong and the Amur River is navigable, swimming on it is possible. The Emperor didn't like it. Alexander was annoyed by such independence and directness of judgments.

## EXPEDITIONS



In January 1848, Nevelskoy was appointed commander of the Baikal transport, on which he made the transition from Kronstadt across the Atlantic and Pacific Oceans around Cape Horn to Petropavlovsk-Kamchatsky. In August 1848, the three-masted sailboat Baikal left Kronstadt and headed for Copenhagen. The expedition has begun. There was a feeling

that nature itself resisted this campaign. Storm after storm hit the ship, but the sailboat withstood all the tests with honor and reached Petropavlovsk-Kamchatsky. Having delivered the cargo, Captain Nevelskoy headed for Sakhalin. On June 12, the sailboat reached the eastern coast of Sakhalin. Taking into account the experience of previous travelers, Nevelskoy and his team explored the coastline on boats. The purpose of the search was the strait between the mainland and Sakhalin.

And yes, the right tactics brought results. It was established that Sakhalin is an island. This meant that from Amur it was possible to sail directly to the south, without skirting Sakhalin from the north, getting into the Sea of Japan through the

Tatar Strait. The strait between the mainland and the island was later named the Nevelskoy Strait. The mouth of the Amur was surveyed, and on August 1, 1850, G.I. Nevelskoy raised a military flag in the place where Nikolaevsk-on-Amur is now located.

Nevelskoy's act was discontented in St. Petersburg. He had a serious conversation with the emperor. Nicholas I reprimanded the captain for his self-will and put an order in front of him for demotion to sailors. However, he immediately tore up the document, went to the table, took the pre-prepared cross of St. Vladimir and put a cross in his buttonhole. Nicholas I said that he found Nevelskoy's act noble and added: "Where the Russian flag is raised, he should not go down there."


The Special Committee re-examined the issue of the Amur expedition and decided: to keep the Nikolaev post in the form of a shop of a Russian-American company, but not to occupy any new places in the future. And foreign vessels that came with the intention of occupying any point near the mouth of the Amur River, declare that such actions are unacceptable without the consent of the Russian and Chinese governments.

In the spring of 1851, Nevelskoy returned to Petrovskoye and did not leave the shores of the Amur River until 1855. For two years, he and his subordinates explored the Amur Region in detail, described the shores, made maps and collected valuable material.

In the winter of 1852, it was proved that the Khingan Ridge, which according to the Nerchinsk Treaty was accepted beyond the border of Russia and China, from the source of the Uda River goes not to the northeast, but to the southwest. This subsequently became one of the reasons for the revision of the contract. "According to the exact meaning of the Nerchinsk Treatise, the entire Lower Amur and Ussuri basins to the sea belong to Russia, not China," Nevelskoy wrote.

## HERITAGE

In the last years of his life, Gennady Ivanovich began processing the huge materials of the Amur expedition. As a result, the book "The Exploits of Russian naval officers in the Far East of Russia" appeared. It was a response to all the detractors who tried to denigrate him and his employees. But the book was published after the death of G.I. Nevelskoy, thanks to his widowed wife.





## COMMEMORATION

12 geographical points in the Seas of Japan and the Sea of Okhotsk, the Far Eastern Higher Marine Engineering School (now the Maritime State University), streets in Vladivostok and Komsomolsk-on-Amur, the regional center in the Sakhalin Region are named after G. I. Nevelskoy. Monuments to G. I. Nevelsky are installed in Vladivostok, Nikolaevsk-on-Amur, Soligalich, on the site of a wasteland Drakino and on Petrovskaya Spit. G. I. The stunning feature film "Bay of Happiness" is dedicated to Nevelskoy. December 8, 1913 the Khabarovsk City Duma at its meeting decided: "In memory of the unforgettable Admiral Gennady Ivanovich Nevelskoy, the coastal part of the Amur River, where the steamship piers are located, from the water station to the Amur Cliff, should be called "Admiral G. I. Nevelskoy Embankment". The name of the embankment was returned in 1993.

## IMPRESSIONS

Nevelskoy's contribution to the study of the distant and unfamiliar frontiers of Russia at that time cannot be underestimated. Gennady Ivanovich is an extraordinary personality, insistent in his desire to benefit his country. He could easily interest people with his ideas, had the gift of persuasion and inexhaustible enthusiasm. During the expeditions, he was not afraid of hard physical work, was able to establish contact with the indigenous people, built friendly and trade relations with them.

And, despite all the obstacles on the part of major officials who interfered with his research, Nevelskoy was able, risking his reputation, to convince officials to listen to his words and understand the benefits for the country in the development of these territories.

Studying the biography of G.I. Nevelskoy, I learned about the existence of a film by Soviet director Vladimir Laptev "The Bay of Happiness". For a better immersion in the biography of Gennady Ivanovich, I decided to watch this film.

In the film, Nevelskoy recalls and evaluates his life path. Most of all, I was struck by the moment when Governor Muravyov began to convince Nevelsky to abandon the idea of exploring the East and switch to the Western borders of Russia.

Most of all, I was struck by the moment when Governor Muravyov began to convince Nevelsky to abandon the idea of exploring the East and switch to the Western borders of Russia.



Nothing stopped Gennady Ivanovich, and he continued to explore the Far East.

In his film the director tried to convey all the feelings that Gennady Ivanovich experienced, remembering his life path.

The biography of this great man is for me a clear example of patriotism, perseverance in achieving his goals and love for people.

*Prepared by Polina Lisitsa*

# Vitus Jonassen Bering

## MAIN INFORMATION

Bering Vitus Jonassen (1681 -1741) Russian navigator, officer of the Russian Navy, captain-commander. Being a Dane by origin, Vitus was born into the family of a ruined aristocrat Anna Pedersdatten Behring and customs worker Jonas Svendsen Halmstadt. He became the third child in the family. From the earliest years he was taught to read and write, attended school, which was located on the same street. At the age of 14, after graduating from school, he joined the Navy in the Netherlands. He subsequently graduated from the Cadet Corps in Amsterdam in 1703.



A researcher of the Kamchatka, Chukotka and North Pacific coast, at the age of 22 he enlisted in the Russian service and served Russia faithfully until the end of his days.

## BIOGRAPHY

As a young man, Behring participated in a voyage to the shores of the East Indies.

- In St. Petersburg, Bering was first put in command of a small vessel. It delivered timber from the banks of the Neva River to Kotlin Island, where the naval citadel of the Russian Fleet, Kronstadt, was being built by order of Peter the Great.
- After receiving the rank of lieutenant, Vitus took part in the Azov campaign, tracked the movement of Swedish ships in the Gulf of Finland, participated in the campaign from Arkhangelsk to Kronstadt, served on the ship "Pearl" during its transfer from Hamburg to St. Petersburg.
- In 1733, while in Ose Vitus Bering, he sent a letter to the mayor of Horsens about the rejection of the parental inheritance in favor of the poor and the poor of the city.



- In 1734, while in Yakutsk and supervising the work of all the detachments of the expedition, Jonassen Behring built an ironworks and a rope workshop, organized the preparation of resin.

## EXPEDITIONS

- 1725-1729 the first Kamchatka expedition – in 1728, the Karaginsky Bay from the islands, the Gulf of the Cross, Providence Bay, and the Anadyr Bay were explored. In 1729, the Kamchatka Bay and the Avacha Bay were explored. As a result of the expedition, the discovery of the northeast coast of Asia was completed.



- 1733-1742 the second Kamchatka expedition – Petropavlovsk-Kamchatsky was founded, Alaska was reached, the Aleutian and Shumaginsky Islands were discovered, the Aleutian Ridge was mapped, the Evdokiev Islands and Chirikov Island were discovered, Bering Island was discovered, where the navigator died in 1741, the territories of northern and eastern Russia were mapped, as well as the inner territories of Siberia. The Kuril Islands appeared on the maps, and a way to Japan was found.

## COMMEMORATION

- For the first time a monument to Vitus Bering was installed in Petropavlovsk-Kamchatsky. A cast-iron plate with an inscription at the base of the monument reads: "To the founder of Petropavlovsk in 1740, the navigator Vitus Bering."
- In 2016, in honor of the 275th anniversary of the discovery of the Commander Islands, another monument to Vitus Bering was erected on Bering Island in the village of Nikolskoye - a growth sculpture made of bronze
- Bering Sea, Bering Strait, Bering Island, Bering Islands, Bering Glacier and Lake Vitus of Alaska.
- Kamchatka State University bears the name of Vitus Bering.

- The Soviet biographical film "The Ballad of Bering and His Friends" was shot in 1970.
- On May 31, 2019, the name of Vitus Bering was assigned to the Yelizovo International Airport in Petropavlovsk-Kamchatsky.

## IMPRESSIONS

Vitus Jonassen Behring - a man who was born in Denmark in the family of a ruined aristocrat, and, it would seem, there is no chance to climb up the social ladder, managed to do the incredible. Bering loved the sea from childhood, he made sure that he was taken on a voyage to the East Indies, and from that moment Bering's life changed forever.

He was able to get hired in the Russian Navy, and then promoted and became a great researcher who made incredibly important discoveries for the whole world. And although he made only two expeditions, but they were incredibly significant.

Without Vitus Bering, relations between Russia and Japan would have begun much later, Kamchatka could have been settled only two decades later, and Alaska could not have been so well explored.

*The information is collected by Viktor Fedorov*

## VASILY DANILOVICH POYARKOV

### MAIN INFORMATION

Vasily Danilovich Poyarkov (XVII century.) - explorer. He served as a "writing head" (the lowest official rank). In 1643-1646, by order of the Yakut governor, stolnik P.P. Golovin, at the head of a detachment of about 130 people, he sailed along the Lena River and its tributaries, crossed the Stanovoi Ridge, then along the Amur River, along the shores of the Sea of Okhotsk to the Ural River and returned to Yakutsk with 33 companions. He collected "yasak" from the local population, brutally subjugating the disobedient. Expanding the Russian possessions in the Far East, he collected valuable information about the nature of the population of the Amur region.



### BIOGRAPHY

- Vasily Danilovich Poyarkov was considered an educated man at that time and was famous for a very cool temper. It is rumored that, being in the service of the governor, he repeatedly tortured and beat people in vain, robbed their grain supplies.
- He called the report on the expedition "A Fairy Tale".
- The results of the expedition of the written head became the basis for subsequent exploration of the Far East by Russian industrialists and travelers.
- During the expedition, he walked more than 8 thousand km.
- Nothing is known about the fate of Poyarkov until his appointment as commander of the expedition.

### EXPEDITIONS

In 1645, Russian Cossacks made a new campaign to the Baltic Sea under the leadership of Vasily Danilovich Poyarkov. He came from the serving people of the city of Kashin. In 1630, he joined the service in Siberia, and rose to the head of the voivodeship office of Yakutsk, or, as it was then called, "the written head".

Poyarkov descended the Zee and Amur, reached the Amur Estuary and went north along the coast of the Sea of Okhotsk. The dangerous voyage lasted three

months, the group miraculously survived several storms. By September, the travelers reached the mouth of the Hive, where they spent the winter in Moskvitin's winter quarters built six years before. Few unexplored territories were discovered, but a new impetus was given to the exploration of the Far East, in particular, the movement of Russians to the Amur. The price for this was paid high — two-thirds of the detachment remained in these lands forever.

### HERITAGE

Until 1648 Poyarkov served in Yakutsk in the former position of a writing head, after which he returned to Moscow. In the capital, he was transferred from the appanage nobles to the Moscow ones, entering full state support. The name of Vasily Poyarkov is briefly mentioned in the chronicles of the XVII century until 1668. For example, in the late 1650s Vasily Danilovich served as a voivode in the city of Userda "... on the Kalmius Sakma on the river zh on a Pine tree." It is also likely that he lived the rest of his years in Moscow in peace and prosperity



### COMMEMORATION

- • In 1858, the village of Poyarkovo was founded on the Amur.
- • Streets in Khabarovsk, Yakutsk and Severo-Kurilsk are named after Poyarkov.
- • In 2001, the Bank of Russia issued a coin "V. Poyarkov's Expedition" with a nominal value of 50 rubles in a series of commemorative coins "Development and Exploration of Siberia".
- • The passenger ship project 860 of the Amur River Shipping Company bears the name of Vasily Poyarkov.
- • The name of Vasily Poyarkov has been borne by the border patrol ship "PSKR-322" on the Amur since February 11, 1999.

### IMPRESSIONS

The ascetic explorer Vasily Danilovich Poyarkov was one of those strong-minded and powerful-bodied Russian people who, moving through unknown places, exposed daily and hourly to the danger of dying in the struggle with nature, man or wild beast, did a great thing, discovering new lands, conquering the vast expanses of the evergreen Siberian taiga. The feat of Russian explorers was unparalleled in the history of geographical discoveries. The greatness of this feat has not faded in the centuries.

*The information is collected by Vladimir Mashukov*

## **Nikolai Mikhailovich Przhevalsky**

### MAIN INFORMATION

Nikolai Mikhailovich Przhevalsky (1839-1888) was a Russian traveler, a famous explorer of the Far East and Central Asia, geographer, zoologist, ethnographer.

Honorary member of the St. Petersburg Academy of Sciences (1878), full member of the Imperial Russian Geographical Society (1883).




He summarized the scientific results of the expeditions in a number of books that give a vivid picture of nature and characteristics of relief, climate, rivers, lakes, vegetation and wildlife in Asia. He established the direction of the main mountain ranges of Central Asia and discovered a number of new ones; clarified the boundaries of the Tibetan Plateau; collected extensive mineralogical and zoological


collections; discovered and described the wild camel and wild horse.

### BIOGRAPHY

- If you put together all the distances that the Smolensk researcher has overcome during his life, you will get more than 30,000 kilometers.
- Had the rank of intelligence general.
- For his discoveries, N.M. Przhevalsky received more than thirty awards and honorary titles, including medals of the largest geographical societies in Europe: London, Paris, Berlin.
- N.M. Przhevalsky spent a total of 11 years of his life in Central Asia, equipped 5 expeditions.
- \* The traveler died on October 20, 1888, suddenly ill with typhoid fever. He was buried, at his request, on the shore of Lake Issyk-Kul.







### EXPEDITIONS


- Expedition to the Ussuri Region (1867-1869) - explored and described the Ussuri River basin, Lake Khanka and the coast of the Sea of Japan.
- Central Asian (Mongolian) expedition (1870-1873) - Described the Gobi, Ordos, Alashan, the highlands of Northern Tibet and the Caidam basin; mapped over 20 ridges, about 10 large (including Kukuror) and a number of small lakes. Collected legends about Genghis Khan.
- The second Central Asian expedition (1876-1877) - explored Lake Lobnor, the lower reaches of the Tarim River, discovered the Altyntag ridge.
- The third Central Asian Expedition (1879-1880) - studied the Zaisan and Ulyungur lakes, crossed and determined the size of the Dzungarian Plain, where he met and he delivered to St. Petersburg an unknown species of wild horse (Przhevalsky's horse), a piscivorous bear and a wild camel.
- •The Fourth Central Asian Expedition (1883-1885)



## HERITAGE

According to his research, Przhevalsky wrote many amazing books with an accurate description of the nature of the places where he visited. His most famous books are:

- Travel in Central Asia
- Mongolia and the Tangut countries
- Travel to the Ussuri region. Mongolia and the Tangut country.



Nikolai Przhevalsky discovered several species of animals, including wild camel, wild horse, Tibetan bear. The researcher and geographer collected impressive zoological, mineralogical and botanical collections.



## COMMEMORATION

A city, a ridge in the Kunlun system, a glacier in the Altai, other geographical objects, as well as a number of species of animals and plants were named after the outstanding traveler.

Monuments to Przhevalsky have been erected: near Issyk-Kul Lake (at his grave) and in St. Petersburg .



## IMPRESSIONS

Przhevalsky can really be considered a man of legend. He went down in history as an indefatigable explorer of Central Asia, who discovered previously unexplored lands with their unique nature, population and distinctive culture to the Western world. Nikolai Mikhailovich has made several expeditions to Central Asia and the Ussuri Region. During his life, he wrote dozens and hundreds of works. Przewalski's works are of great value and have been translated into many languages. Nikolai Mikhailovich has done a great many studies. The geographer found 218 species and 7 new genera of plants.

*The information is collected by Kirill Balak*

## Gennady Ivanovich Nevelskoy

### MAIN INFORMATION

Gennady Ivanovich Nevelskoy is a Russian admiral, researcher of the Far East, the founder of the city of Nikolaevsk-on-Amur. He proved that the mouth of the Amur River is accessible to sea vessels and that Sakhalin is an island. Gennady Ivanovich Nevelskoy was born in the Drakino estate, near Soligalich. Father: Ivan Alekseevich Nevelskoy— hereditary naval officer, from the ancient Kostroma noble family. Mother: Feodosia Timofeevna belonged to the old noble family of the Polozovs; she is known for being prosecuted for not treating serfs humanely.



### BIOGRAPHY

Was born in an old noble family.

- In 1829-1832 he studied in the Naval Cadet Corps.
- In 1836 he graduated from the officer class with the rank of lieutenant and was appointed to serve on F.P. Litke's squadron.
- In 1846 he sailed around Europe.
- The gravestone of G. I. Nevelsky's grave at the Novodevichy Cemetery in St. Petersburg has the wrong year of birth: 1814, instead of 1813. Historian A. Alekseev explained this by the fact that when he entered the Marine Corps in 1829, a fake birth certificate was presented, where Nevelsky's age was reduced by exactly one year.



Фасад мор. корпуса в 1852 г.

### EXPEDITIONS

#### The Amur Expedition (1849-1855)

- Navigation on the Amur River up to the exit to the Amur estuary has been proven, as well as the possibility of exiting the estuary, both to the north and to the south;
- It is proved that Sakhalin is an island and that from the mouth of the Amur, as well as from the eastern part of the Sea of Okhotsk, it is possible to directly penetrate into the Sea of Japan without skirting Sakhalin.



- Detailed maps of the Amur Estuary, the Tatar Strait and the mouth of the Amur were compiled; convenient bays were found in the Tatar Strait, primarily the Imperial Harbor (now the Soviet Harbor is one of the largest seaports in the Russian Far East).
- The direction of the eastern part of the Khingan ridge has been clarified.
- The lands in the lower reaches of the Amur during the expedition, Sakhalin Island and the Ussuri Region were de facto annexed to Russia.
- The natural resources of the Amur region, Sakhalin and partially the Ussuri Region were investigated, including coal reserves found on Sakhalin Island.

### HERITAGE

The book is "The exploits of Russian naval officers in the Far East of Russia." The book is based on the notes of Gennady Ivanovich Nevelsky and describes the true picture of the events that took place in the lower reaches of the Amur, on Sakhalin and the coast of the Tatar Strait.



### COMMEMORATION

The name of Gennady Nevelsky bear: Vladivostok Maritime State University and the Maritime School of Kholmsk.


### IMPRESSIONS

Gennady Ivanovich was an incredible man. Not everyone will go to unknown lands, as there are no guarantees that you will return from there. I was struck by the fact that, despite all the difficulties, Nevelskoy did not stop and went on, thanks to which he was able to open the Nevelskoy Strait. It was only thanks to him that great geographical discoveries were made in the lower reaches of the Amur.



*The information is collected by Vladislav Andreev*

## Yerofey Pavlovich Khabarov



### MAIN INFORMATION

Yerofey Pavlovich Khabarov-Svyatitsky - Russian explorer; descended from peasants from near Veliky Ustyug. The successor of the case of Enalei Bakhteyarov and Vasily Poyarkov on the development of the Amur region. This name occupies a special place in the history of Siberia and the Far East. In his versatile activities, many shades of the concept of "explorer" are concentrated.

On June 5, 1650, Yerofey Khabarov completed his first campaign to the Amur, which began the annexation of the Far East to Russia. Russian Russian explorer thus helped to increase the Russian Land by almost a quarter.

### BIOGRAPHY

He was born in the village of Dmitrievo in the modern Kotlas district of the Arkhangelsk region. The village was washed away by the flood of the Northern Dvina, and the family was forced to move to the village of Svyatitsa. After the name of this village, he received the nickname "Svyatsky". Rooted in the literature, the "main" surname is actually a generic nickname. "Khabar," writes V. I. Dahl, — is an old Russian word that meant luck, happiness, profit." It could have belonged to Yerofey Pavlovich's father.

Having grown up among the Pomors, Yerofey saw that peasant origin does not interfere with the achievement of wealth and fame. Many Pomeranian families, thanks to their entrepreneurship and hard work, made a name for themselves and became trading families with decent incomes. Yerofey started his long and difficult fur business together with his brother Nikifor. Khabarovsk had the business acumen that he needed, but not only the income interested the enterprising peasant.

Even then, he made a great contribution to the ethnographic business, obtained information about the life of local people. He participated in hikes along the rivers of Siberia. In 1639,

Khabarov discovered salt springs at the mouth of the Kuta River and built a salt mill. Today, the city of Ust-Kut, Irkutsk region, is located in this place. Yerofey Khabarov went East again and in 1641 started a mill at the mouth of the Kirenga River. After a while, a large regional city was created on the territory of the Far East, which was named in honor of the famous researcher – Khabarovsk.

### EXPEDITIONS

In 1625, he made his first Siberian campaign from Tobolsk to the Taimyr Peninsula. In 1630, he participated in a voyage from Mangazeya to Tobolsk. In 1649, Khabarov with a detachment of 70 people loyal to him went up the Lena on a hike along the Amur. The result of this campaign is the adoption of Russian citizenship by the indigenous Amur population. In the same campaign, Khabarov draws up a "Drawing of the Amur River", which became the first European map of the Far Eastern territories.



### COMMEMORATION

The following places are named after Khabarovsk:

- Khabarovsk post founded in 1858 (since 1893 — Khabarovsk);

- Yerofey Pavlovich urban-type settlement and railway station on the Trans-Siberian Railway (1909).
- Aeroflot Airbus A320 aircraft, tail number VP-BZP.
- River passenger ship of the Amur River Shipping Company, the lead vessel of Project 860.
- The arena for bandy in Khabarovsk bears his name.



- In 2016, a monument to Yerofey Khabarovsk was inaugurated in Veliky Ustyug in Komsomolsk Square.
- The cargo ship Yerofey Khabarov (named after Yerofey Pavlovich) transports cargo from Vladivostok to the Kuril Islands.

***The information is collected by Nadezhda Golodnikova***



## Moskvitin Ivan Yurievich

### MAIN INFORMATION

Ivan Yuryevich Moskvitin is an outstanding Russian explorer, Cossack ataman, fearless traveler who made a huge contribution to the exploration of new lands. His name is forever inscribed in history thanks to important geographical discoveries: Ivan Moskvitin became the first European to discover the Sea of Okhotsk and the Sakhalin Bay.



### BIOGRAPHY

- He discovered and surveyed the coast of the Sea of Okhotsk for 1300 km, the Uda Bay, the Amur Estuary, Sakhalin Bay, Sakhalin Island and the mouth of the Amur. Also, his squad brought to Yakutsk with them a large prey — fur yasak.
- Not a single portrait of the explorer has been preserved.
- Moskvitin and his squad lived on the coast of the Sea of Okhotsk for about 2 years.
- Despite the fact that Moskvitin was awarded the rank of ataman and became a hero of his time, there is no further information about him at all. It is unknown when, from what and where he died.
- "The Russian Columbus" was not given a monument or other distinctive signs. Perhaps because no one knows what he looks like.

### EXPEDITIONS

In 1637, the expedition reached Yakutsk, in the spring of 1638 Kopylov equipped Ivan Yuryevich and thirty Cossacks with him to continue searching for the sea and new territories. The expedition descended from the Lena River to its right tributary, the Aldan, and for five weeks, in the most difficult conditions, climbed up on poles and with a bucket. In May 1639, a new expedition was equipped, aimed at searching for silver deposits and new, still unexplored territories. The Cossacks, led by



Moskvitin, were helped in such a responsible journey by the Evens: the Siberian people, who knew the developed area well. The participant of the expedition was Kolobov Nekhoroshko Ivanovich, a Yakut Cossack, who in 1646 presented the "fairy tale", the most important document of that time, about his own service in the Moskvitin detachment. There is also information about the participation of Chisty Semyon Petrovich, a translator, in the expedition. The hike lasted about six weeks, of which eight days the explorers descended to the mouth of the Mai along the Aldan.

#### HERITAGE

His first book is Ivan Moskvitin: The Way to the Ocean. In the upper reaches of the river Uli, leading to the open sea, the travelers built a new plow. For eight days they descended on it to the waterfalls, the existence of which was warned by the guides. Here the ship had to be abandoned again, bypass the dangerous area on the left side and build a new vehicle capable of accommodating twenty to thirty people.

His second book, "In the Struggle with Difficulties", On the river Ulya, where the Evenks' relatives lived, Ivan Yuryevich Moskvitin, whose biography arouses genuine interest among geographers, cut down a winter quarters, which became the first Russian settlement on the Pacific coast.

#### COMMEMORATION

The memory of Ivan Moskvitin's campaign. A cape in Luzhin Bay in the Tauiskaya Bay of the Sea of Okhotsk is named after Moskvitin, and the village of Moskvitino in the Svobodnensky district of the Amur Region is named after him. At the mouth of the Uli River (the river along which Moskvitin went to the "Lamsky" – Sea of Okhotsk), in 1972, a memorial sign was erected in honor of Moskvitin and his companions.

#### IMPRESSIONS

I learned a lot of information about the pioneer Ivan Moskvitin. I think he was a very fair and brave man. He was attracted to distant undiscovered lands, and he persevered towards his goal. Ivan Moskvitin won in the struggle against difficulties.

***The information is collected by Margarita Sergunina***

# Svetlana Dmitrievna Schlotgauer

## MAIN INFORMATION

Svetlana Dmitrievna Schlotgauer is a Soviet and Russian scientist-biologist, botanist, florist and botanical geographer, teacher, Doctor of Biological Sciences, chief researcher at the Laboratory of Vegetation Ecology of the Khabarovsk Federal Research Center of the Far Eastern Branch of the Russian Academy of Sciences - a separate division of the Institute of Water and Environmental Problems. Full member of the Russian Academy of Sciences, member of the RBO, member of the RGO since 1965, Honored Scientist of the Russian Federation, Honored Ecologist of the Khabarovsk Territory, laureate of the Literary Prize. Peter Komarov. Lives and works in Khabarovsk.



## BIOGRAPHY

- Svetlana Dmitrievna Schlotgauer was born on November 14, 1941 in the village of Boguslavets, Krasnoarmeysky district of Primorsky Krai.
  - In 1960 - graduated from the Spassky Pedagogical College, now KGA POU "Spassky Pedagogical College" of Primorsky Krai.
  - In 1965 — Faculty of Natural Geography of Komsomolsk-on-Amur Pedagogical Institute, specialty "Biology and geography" — "qualification teacher of biology and geography".
  - In 1968 — a targeted postgraduate course at the Department of Botany of the Khabarovsk Pedagogical Institute.
  - Candidate (1970) and Doctor (1989) of Biological Sciences, Professor (1998) with a degree in botany.

## HERITAGE

The main areas of scientific activity: botany, ecology, anthropogenic impacts on ecosystems, seed plants.

She took an active part in the development of a network (general scheme) of specially protected territories of the Far East.

With her direct participation, the vegetation cover of the Dzhugdzhursky, Botchinsky, Komsomolsk state reserves, Anyuysky and Shantarsky national parks was studied, in which 9[8] new plant species were described, unknown to science

and hundreds for the first time for the territory of the Khabarovsk Territory (cadastral summary of biodiversity).

The result of 30 years of expedition work was the inventory (mapping) of rare plant species, which formed the basis of the Red Book of the Khabarovsk Territory, the compiler and responsible editor of which she is under the section "Rare and endangered species of plants and fungi"[9][10].

Scientists have revealed that under the influence of catastrophic fires (1998-2001) and the strongest flooding on the Amur in 2013, there was a unification and a decrease in the biological diversity of relict aquatic and a number of forest plants in the Amur, Komsomolsk, Khabarovsk and the Khabarovsk region. Lazo, which explains the increase in the list of rare species (up to 400) recommended in the new edition of the Red Book of the region[11].

The author has written popular science books: "My Jugjuria", "Shantar Islands" (co-authored), "They need protection". The anthology of the Far Eastern nature "Seasons" — has become a reference book for students of schools of the region in the field of ecology and biology of the Far East and has survived three reprints.

#### **Main Scientific Works:**

- Schlotgauer S. D. Flora and vegetation of the Western Priokhotye. Ed. by S. S. Harkevich. — M.: Nauka, 1978. — 132 p.
- Schlotgauer S. D. My Jugjuria: Notes of a botanist. Khabarovsk: Publishing House, 1983— - 272 p., ill. (The Natural World of the Far East)
- Schlotgauer S. D. The flora of the suboceanic highlands. Ed. S. S. Harkevich. — M.: Nauka, 1990. — 224 p.
- Schlotgauer S. D. Vegetation cover of the Russian part of the Far East. Textbook for students of natural sciences.-geogr. specialties of pedagogical universities. Part 1. — Komsomolsk-on-Amur: Publishing house of the Komsomol.-on-Amur State Pedagogical Institute, 1996. — 70 p.
- Schlotgauer S. D. Vegetation cover of the Russian part of the Far East. Textbook for students of natural sciences.-geogr. specialties of pedagogical universities. Part 2. — Komsomolsk-on-Amur: Publishing house of the Komsomol.-on-Amur State Pedagogical Institute, 1996. — 92 p.
- Schlotgauer S. D. Biodiversity of the vegetation cover of the Khabarovsk Territory. — Vladivostok-Khabarovsk: Dalnauka, 2001. — 198 p.
- Schlotgauer S. D. Our protected areas. — Khabarovsk, 2002. — 124 p.
- Schlotgauer S. D. Seasons: Calendar of Far Eastern nature. / In-t vod. and ecol. problems of the FEB RAS; Photo by G. E. Roslyakov. — Khabarovsk, 1997.

- Schlotgauer S. D. Seasons: A Textbook of Far Eastern nature. Photoillustr. Yu. Shibneva. — 2nd ed., revised. — Khabarovsk: Publishing house Priamurskie vedomosti, 2002. — 256 p., ill. (Far East of Russia. A window into nature)
- Schlotgauer S. D. Seasons: A Textbook of Far Eastern nature. Photoillustr. Yu. Shibneva. — 3rd ed., revised. — Khabarovsk: Publishing house Priamurskie vedomosti, 2011. — 255 p., ill. (Far East of Russia. A window into nature)
- Schlotgauer S. D. On the islands of the icy Sea [Shantar Islands]. The manuscript. — Khabarovsk, 1989. — 40 l. /Published: Excerpts from the "Shantar diary". // "Far East", No. 6 for 2020, pp. 216-230; Notes of the Khabarovsk Regional Branch of the Russian Geographical Society. Issue 1 (11), jubilee. To the 125th anniversary of the Khabarovsk (Amur) regional branch of the Russian Geographical Society. Ed. by A. N. Makhinov. — Khabarovsk: KHKO RGO, 2020. — 292 p., ill., pp. 140-161[18].
- Schlotgauer S. D. Shantarsky's lost world (found manuscript, reviewed by author, additional and clarified). Preface.: Andronova V. A., Nasonova I. A., Pronyakina K. A. Ed. Pronyakin K. A. — Khabarovsk: FSBI "Reserved Amur region", 2021. — 128 p., ill. (Ser. Library "Reserved Amur region")
- Schlotgauer S. D. For mountain herbs: Notes of a botanist. — Khabarovsk: Media-Most LLC, 2021. - 224 p., ill.

#### **Joint Scientific Works:**

- Far Eastern taiga. A photo story about the unique creation of nature — the forests of the Far East and their inhabitants. Shibnev Yu. B., Roslyakov G. E., Dunskey Yu. I., Schlotgauer S. D. Artist V. E. Treptsov. — Khabarovsk: Publishing House, 1986. — 336 p., ill.
- Shantar Archipelago: A story about the amazing natural island complex of Priokhotye. The Shantar archipelago/ Photography by Yu. Dunskey, G. Roslyakov; Comp. A. Posokhov. Text by G. Roslyakov, O. Kusakin, S. Schlotgauer. — Khabarovsk: Publishing House, 1989. — 224 p., ill.
- Schlotgauer S. D., Melnikova A. B. They need protection: Rare plants of the Khabarovsk Territory. — Khabarovsk: Publishing House, 1990. — 288 p., ill. (Nature of the Far East)
- Voronov B. A., Mirzekhanova Z. G., Schlotgauer S. D. Territory, economy. Ecology. Ecological and geographical approaches to the assessment and forecasting of natural and economic situations in the regions of new development. Methodical. Developer. — Khabarovsk, 1991. — 48 p.
- Biodiversity and the Red Book of the Khabarovsk Territory / B. A. Voronov, S. D. Schlotgauer, T. G. Sapozhnikova; Russian Academy of Sciences, Far East. otd-

nie, In-t vod. and ecol. problems. — Vladivostok; Khabarovsk: Dalnauka, 1997. — 99 p., ill.

- Schlotgauer S. D., Kryukova M. V., Antonova L. A. Vascular plants of the Khabarovsk Territory and their protection. — Vladivostok-Khabarovsk: FEB RAS, 2001. — 195 p., ill.

- Schlotgauer S. D., Kryukova M. V. Flora of protected areas of the coast of the Russian Far East: Botchinsky, Dzhugdzhursky nature reserves, Shantarsky Nature Reserve. Ed. V. Yu. Barkalov. — M.: Nauka, 2005. — 264 p.

- The Red Book of the Khabarovsk Territory: Rare and endangered species of plants and animals. — Khabarovsk: IVEP FEB RAS, 1999. — 464 p.

- The Red Book of the Khabarovsk Territory: Rare and endangered species of plants and animals. — 2nd ed., add. — Khabarovsk: Riotype, 2000. — 452 p.

- The Red Book of the Khabarovsk Territory: Rare and endangered species of plants and animals. Official publication. Scientific ed. Voronov B. A./ Ministry of Natural Resources of the Khabarovsk Territory, Institute of Water and Environmental Problems of the FEB RAS. — 3rd ed., add. — Khabarovsk: Publishing house Priamurskie vedomosti, 2008. — 632 p., ill., pp. 12-370 [plants, fungi].

- Khabarovsk Krai. The world of nature. Flora [Text] = Our native land Khabarovsk krai. Wild life. Flora: photo album / [S. D. Schlotgauer et al.; photo editor: A. S. Batalov et al.]. — Khabarovsk: Amur Vedomosti, 2013. — 191 p., ill.

- Kryukova M. V., Schlotgauer S. D., Dobrovolnaya S. V., Antonova L. A. Anyuysky National Park. Vegetation cover. — Khabarovsk: Khabarovsk Regional Printing House JSC, 2017. — 208 p.

#### **Selected Works:**

- Schlotgauer S. D. "Botanical and geographical features of the flora of the highlands of the Yam-Alin ridge (Khabarovsk Territory)". // Regional Problems (Birobidzhan), 2015, vol.18, No. 2. pp. 17-23.

- Voronov B. A., Kryukova M. V., Schlotgauer S. D. et al. "Functional zoning of the National Park "Shantar Islands". // Geography and natural resources. 2016, No. 2. pp. 46-52.

- Makhinov A.N., Schlotgauer S. D., Makhinova A. F. "Inversion of landscapes of the south-western coast of the Sea of Okhotsk". // Geography and natural resources. 2020. No. 1. pp. 69-76.

Several plants discovered by her are named after S.D. Schlothauer: Svetlana's saxifrage (*Saxifraga svetlana* Worosch.), Schlothauer's meadowsweet (*Spiraea*

schlothauerae Ignatov et Worosch.), Schlothauer's thyme (*Thymus schlothaueriae* Probat.), Schlothauer's edelweiss (*Leontopodium schlothauerae* Barkalov).



## IMPRESSIONS

Svetlana Dmitrievna Schlotgauer made a good impression on me. She has a good and good-natured character. Many students from our school have seen Svetlana Dmitrievna Schlotgauer in absentia (online), but our family is on friendly relations with Svetlana Dmitrievna, so I had a chance to see her in person. That's why I decided to write about her. My mother was with her on two expeditions, and Svetlana Dmitrievna Schlotgauer herself was the scientific supervisor of her project and a teacher.

*The information material is prepared by Alexander Donskikh*

## **Pyotr Vasilyevich Kazakevich**

### MAIN INFORMATION

**Pyotr Vasilyevich Kazakevich** is a Russian admiral and adjutant general, a researcher of the Far East. He was born in 1814 in the family of an adviser to the Novgorod provincial government and on November 15, 1826 he was enrolled in the Naval Cadet Corps, where on December 31, 1833 he was promoted to the rank of midshipman..



### BIOGRAPHY

After graduating from the cadet corps on December 2, 1835, Kazakevich was promoted to the rank of midshipman and in 1836-1843 sailed in the Baltic, White, German, Mediterranean Seas and the Arctic Ocean on the frigates Bellona and Aurora.

- On March 30, 1841, he was promoted to the rank of lieutenant.
- On December 6, 1856, Pyotr Vasilyevich was promoted to the rank of rear admiral and appointed Governor of the Primorsky Region and chief commander of the Siberian Flotilla and ports of the Eastern Ocean.
- In 1865, P. V. Kazakevich was transferred to the Baltic Fleet, and the following year he was promoted to the rank of vice admiral.
- On January 1, 1878, Pyotr Vasilyevich was appointed adjutant General, and on April 16 of the same year he was promoted to the rank of admiral. In 1883, he was dismissed from his posts and appointed a member of the Admiralty and Military Council of the Russian Empire.
- In 1853 , he was awarded the Order of St. Anna, II degree

### EXPEDITIONS

In 1854, Kazakevich prepared the first rafting on the Amur; he sailed on the schooner Vostok in the Sea of Okhotsk. In 1850, he participated in hydrographic work to explore the mouth of the Amur, discovering its navigability and fairway, which later received the name Nevelsky. In 1851-1852, he surveyed and measured the Ingoda, Shilka and Onona rivers, laid the first shipyard in the Far East in Sretensk.



## COMMEMORATION

In honor of P. V. Kazakevich are named:

- bay and strait in the Sea of Japan
- mountain near the village of De Kastri (Khabarovsk Krai)
- cape in the Sea of Okhotsk
- Kazakevichevo village of Khabarovsk district
- Kazakevichev channel of the Amur River
- patrol ship of the Far Eastern Regional Directorate of the FPS



## IMPRESSIONS

Pyotr Vasilyevich Kazakevich made me delighted and surprised! During his life he was often appointed to new positions and promoted to ranks. He was promoted to the rank of vice admiral, then was appointed General- adjutant, later Pyotr Vasilyevich was promoted to the rank of admiral. I think he performed his duties well and quickly advanced in the service, was a responsible and purposeful person. He is a very interesting person.

***The information is collected by Maria Kostetskay***



## Philological School Day By Day

## **Kirill Balak**

Today, on June 1st, the grand opening of our school camp took place, and despite the fact that the event was held in the rain, we were inspired and tuned in for the school day.

Before classes, a flash mob dedicated to the Children's Day was held in the sports complex of our school. The middle and high school classes took part in it. I think that everything went "with a bang", as everyone performed with enthusiasm and a positive attitude.

After dancing, the first lesson began. We discussed the wonders of our Khabarovsk Territory. In total, 7 wonders were announced: the Amur Tiger, Komarov lotuses, Sikachi-Alyan petroglyphs, the Dusseh-Alin Mountain Range, Lake Amut, the Shantar Islands and the Amur Bridge. We learned a lot of interesting facts about our native land, for example, that the Shantar Islands are a piece of land that has not been touched by man at all, or that it is still not known exactly how Lake Amut appeared.

We answered questions on the topic of the last lesson. We listened attentively to the teacher and made notes in the notebooks, so we answered all the questions without difficulty. We also watched the movie "Rock Art", where our class presented its layout.

So the first day of summer school has come to an end. I am sure that the rest of the days will be just as informative and interesting as today.

## **Veronika Levchenko**

The opening of the summer philological school took place today. The weather was not good, but the rain did not prevent this event from happening.

The day began with a grand opening. We were motivated to study well and wished good luck. After that, we went to the sports complex of our school. There was to be a flash mob on the theme: "World hits". While waiting for our entrance to the complex, my classmates and I made a house out of umbrellas. After entering, we changed our shoes and waited for our entrance. Everyone was very worried, including me. And here's our way out. Music started playing. We started dancing. I saw how the guys from elementary school began to repeat the dance moves after us and all our worries went away. We were thanked for our performances and told that we performed well. Next, we had a lesson dedicated to the seven wonders of the Khabarovsk Territory. We learned a lot of new things. We also watched a film created by our school about mock-ups of petroglyphs made by students of our school.

That's how our first day at the philological school passed.

### **Victoria Tikhonova**

Today is June 1, which means the opening of the philological school, Children's Day and the beginning of the holidays. The weather does not please us, it is raining outside the window, but the warmth is inside us and we are ready to share it.

The opening of the summer philological school took place at 9.00 today. At 10.00, a flash mob took place, for which we were diligently preparing. We danced perfectly. There were also a lot of cool dances from different classes.

At 11.00 we sat down at our desks, we were told about the 7 wonders of the Khabarovsk Territory. The first miracle is the Amur Tiger. The second is the Dusseh-Alin Mountain Range. The third is the Shantar Islands. The fourth is Lake Amut. The fifth is the Amur Bridge. The sixth is Komarov's Lotuses. The seventh is the Petroglyphs of Sikachi-Alyan.

I really enjoyed the classes. I'm looking forward to the next day.

### **Polina Lisitsa**

The opening of the summer philological school took place on the first of June, on the wonderful holiday "Children's Day". In honor of this holiday, every class of our school prepared a flash mob. Due to bad weather, the flash mobs were presented in a sports complex near the school. But, despite this, all classes were able to perform with dignity. Each flash mob was filled with summer joy. After the event all classes went to classes according to the school plan. There everyone was introduced to the theme of this year's summer philological school. The first day of the philological school was fun and eventful. Each of us will remember this day.

### **Victor Fedorov**

Our day started with rain and waiting for the opening of the School of philologists. During the opening, I had a feeling of something new, but at the same time a feeling that I had already done and seen it all. Next, we had a flash mob dedicated to the Children's Day. Despite the bad weather, we were in a good mood and were ready “to light up”. The flash mob was a success! All the participants gave their best, even if they themselves think otherwise.

Then it was time to study. We revised the wonders of the Khabarovsk Territory, learned new facts about them, or maybe someone even heard about them for the first time. After a break, we watched a film telling about models made by students of our school about petroglyphs. While watching, I remembered the time when we were making our layout, and how much tension hung in the air during the process of creating it.

As a result, the day left the feeling of something passed, but overgrown with new details. It's like an old game that you decided to try again, but at a new level of difficulty.

### **Sofia Tarasova**

The philological school started on the international holiday "Children's Day". Classes were preparing their flash mobs for this day. Of all the dances I liked the flash mob 8 "F" the most. But before the dance show, a solemn assembly dedicated to the opening of the Summer School was held on the street. Students of cadet classes raised the flag, then all the students went to the sports complex.

The training part began after the end of all events. The main theme was "7 wonders of the Khabarovsk Territory". I didn't know all the miracles before, but thanks to this day I learned interesting information about all of them. I liked it very much.

### **Arina Babenko**

Since we have a lot of work ahead of us, today we started straight away. We began by deciding to sort out the reviews that were written about yesterday's events. We were shown several options, some were poorly written, and some were simply excellent. I think everyone has made some conclusions for themselves, and will not make mistakes in the future.

The next step was to view a presentation about V. K. Arsenyev, one of the researchers to whom our work is dedicated. The presentation was wonderful. It contained the material we needed, and the information was easy to digest. By the way, if we talk about the main figure of the presentation, I was surprised. Vladimir Klavdievich turned out to be such a versatile person that I had a genuine interest. When it was time to rest, we went outside in order to awaken some more sleeping students, we decided to dance a little. By the end of the break the children warmed up and with renewed vigor went on to study.

After finishing the lesson in Russian, we started translating. Based on the text of the presentation, my classmates and I began to write out and analyze key phrases and sentences in English. According to my expectations, the work will not be easy, but was there such a thing that we could not cope with?

At the end of the day, we were shown informative video lessons to improve our knowledge of English. There were tongue twisters and entertaining songs that lifted the mood and made you smile. In general, I think this day was a success.

Today we have worked hard, not forgetting to combine business with pleasure. Therefore, you can safely go to rest, gaining strength before the next day!

### **The Second Day of the Philological School**

The day started with a Russian language lesson. Today we studied the biography of the great researcher Vladimir Klavdievich Arsenyev, the first person who began the study of the Far East. Elena Yurievna showed us a very interesting and entertaining presentation about this traveler, so the lesson turned out to be not boring at all, but on the contrary, informative and fascinating.

After the first lesson, we went outside to get some fresh air, spend time under the bright sun and cheer up a little.



This time our class was holding a mobile recess. And although not everyone participated in it, we still had a great rest, because it's much better to spend breaks outside than sitting in class, especially in good weather.

In the second lesson, we continued to get acquainted with the life of Vladimir Klavdievich, delved into it in more detail and learned several unusual facts. For example, the fact that only 80 years after Arsenyev's death, his will was found, his last request, and the fact that the Japanese film producer avoided complete bankruptcy only thanks to the traveler's book – "Dersu Uzala", on the bases of which the film was shot. And a year after its release, the film won an Oscar!

It's time for a break. The whole school went out into the school yard. This time we played the game "Trickle", and it lifted everyone's spirits, so everyone was ready to continue learning.

The main task of the next lesson was to translate some parts of the presentation about Arsenyev into English and revise the rules. There were almost no problems with translation, although sometimes we still had to refresh our memory.

After hard work, you need to rest. This time our class decided to spend this break without running around, so we went to the back of the school yard in order

to just take a walk and walk on the green grass. The landscapes there were incredibly beautiful, and we decided to capture it in photographs.

And now it's time for the last lesson. We didn't translate anything on it, but just watched different videos and sang songs to repeat the familiar vocabulary. We also tried to read tongue twisters in English, I also tried to read them, and it turned out to be quite difficult.

So the second day of the summer school passed, but this is just the beginning. And we still have a lot of work to do, but I am sure that we will manage, and we will succeed.

*Kirill BALAK shared his impressions*

### **The third day was interesting and productive**

The day began with the summing up of yesterday's classes. We looked at a couple of reviews written by our classmates, in which they described in detail the events of the past day. After analyzing the most successful reviews, I think that everyone has singled out something new for themselves in their writing: how to make a review emotional and detailed.

Next, we started getting acquainted with Vladimir Arsenyev's wonderful book "Dersu Uzala", describing the events of the expedition in the Ussuri taiga. From it we learned a lot of new details about the personality of Vladimir Arsenyev and his friend Dersu Uzala.

The author himself appears to us as an experienced, persistent and strong-willed traveler who, despite all the difficulties and dangers, continues to explore the taiga. Dersu Uzala is described as a kind, wise and selfless person, very much attached to the taiga. We learn this detail from the last chapter, which tells about his stay in Khabarovsk. Uzala, as a man of taiga, is very indignant that it is necessary to pay for firewood and water. He does not understand all the subtleties of life in the city and, unable to stand it, nevertheless decides to return back to the forest.

After the first lesson, we decided not to go outside because of the weather conditions, so we stayed to conduct our individual dynamic break in the corridor. But this did not prevent us from having a rest, and the rest time passed with laughter and communication to cheerful music.

At the end of the break, we returned to the classroom to continue the lesson. We read the chapter "Flood" describing the events of the typhoon, which almost became fatal for some members of the expedition. After that we read the last chapter, which tells about the tragic death of Dersu Uzala. After finishing reading Elena Yurievna gave us a task. Our task was to answer the question "How do Vladimir Arsenyev and Dersu Uzala appear to the reader". Since all the students

listened attentively to the reading of the book and comments on what they read, we coped with the task without difficulty. The answer to this question will make it easier for us to work with writing the main text later.

At the next break we went outside, but because of the rain, we remained standing on the porch. This break went the same way as the previous one, quite fun despite the fact that we were a little cold.

In the next two lessons, the film "Dersu Uzala", shot by Japanese film director Akira Kurosawa, was watched. With his help, the author regained his success in the film industry after a series of failures. In the film, we learn some details, for example, that Dersu Uzala was a Nanai and his real name was Darchu Ocal. I really liked the movie. With its help, we can dive deeper into the atmosphere of the taiga. And it also helps to feel the characters better.

Today was quite productive and fun. I wish the rest of the days were the same!

*Irina Davydova shared her impressions*

**Nadezhda Golodnikova**

Today the weather didn't really smile at us, it was raining a little, but even it wouldn't spoil my mood. In the morning, after taking a little walk on the school playground, I went to class, meeting my friend. We went up the stairs.

The first lesson began. We were shown the reviews for yesterday and told what you need to pay attention to when writing a review. Next, we were shown reports about the researchers of the Khabarovsk Territory. Elena Yurievna pointed out the errors and what needs to be done to make the message good.

In the second lesson we read the book "Dersu Uzala". I liked this book because it is very interesting and fascinating, we read excerpts from only three chapters, since the book is quite large.

The first chapter was read to us, which is called "The First campaign", in which Vladimir Arsenyev and his group are going on another expedition, the pathfinder Dersu Uzala goes with them.

The title of the second chapter is "Flood". It tells how one evening Arsenyev saw something huge, slowly floating down the Bilimbess River. Due to the fog, Arsenyev could not find out if it was a beast, or if it was just floating through a windfall. The chapter "The Death of Dersu" tells about how Dersu Uzala lived in Khabarovsk in Arsenyev's house, and how he died.

During the English lesson, we were shown the film "Dersu Uzala". From it we learned how to save flour on a long expedition. And we also found out that in fact the name of Dersu is Derchu and he is a Nanai by nationality.



It was a busy and interesting day. I want to say that I really enjoyed this day, no matter what.

### **One day of the philological school 06.06.22**

The day at the philological school began with summing up the results of the previous day. We talked about the design flaws and started working.

The first lessons were dedicated to Vsevolod Petrovich Sysoev. We have learned a lot about this great writer. He was a member of the Union of Writers of Russia, a local historian, a hunter and a traveler – this personality became significant for the Khabarovsk Territory. We also learned that he taught geography, and his biography is placed in the World British Encyclopedia and is next to the great people of the whole world. His book "Golden Rigma" has been translated into many languages of the world, and the illustrations and cover were created by the artist Gennady Dmitrievich Pavlishin. Sysoev was friends and communicated with many famous writers. An equally important fact is his years of life: 1911-2011. These figures indicate that he lived a hundred years, but in fact he did not live to see his centenary for six months. I am delighted with this all-round person and was glad to learn a lot of interesting things about him.




The weather was wonderful today, so at every break we went out to breathe fresh air and warm up. We devoted the following lessons to all researchers of the Khabarovsk Territory. Soon we will need to choose one of them and do a voluminous and very interesting work. We were also given a creative task – to come up with a cover for our magazine, I think everyone will get the most creative and unique works! And we also had a quiz where we easily answered questions.

After that, we went home to gain strength for the next active day of the philological school!

*Veronika Levchenko shared her impressions*

## AN EQUALLY AMAZING DAY

This day started as usual: by nine o'clock we gathered in the classroom and classes began. First, we summed up the results of the third day, noted the good work and the timeliness of their implementation.



The first two classes were about Vsevolod Petrovich Sysoev. He was a local historian, a hunter and a traveler. He is an honorary citizen of Khabarovsk. In the first lesson, I discovered an amazing fact about Sysoev: he lived for almost a hundred years! During his amazing life, he made many friends and wrote many stories. We were introduced to one of these stories in class, it was the story "Golden Rigma".

In the last two lessons, we continued to get acquainted with no less famous people who have made a great contribution to the history of Khabarovsk. These were such people as: Vasily Poyarkov, Yerofey Khabarov, Gennady Nevelskoy and many other researchers of the Far Eastern lands. The lesson ended with a quiz, the questions of which we answered with pleasure, testing our knowledge on the topic of the lesson. This day was no less amazing than the others.

*Veronika Kostina summed up the results of the day*

**Ksenia Kuidina**

Today is June 6, 2022. Another day passed at the philological school. The first lesson began, and we discussed the work we had done on the weekend. Our main task was to write an article about the researcher V. K. Arsenyev. While doing this work, I learned interesting facts about this person. After the discussion, we continued our lesson, and Elena Yurievna told us about another traveler V. K. Sysoev. I found out that he was a member of the Union of Writers of Russia, a local historian, a hunter, a traveler and an honorary citizen of the city of Khabarovsk. We were very surprised when we found out that this man had lived for almost 100 years. And the lesson came to an end again.

In the last two lessons, Natalia Danilovna told us about more researchers of the Far East, whom we could choose for our article in the journal. It was very interesting and informative. I liked the today's events too.

## **Sergunina Margarita**

Our classes at the summer philological school continue. After summing up the results of yesterday's classes, we continued the conversation about travelers and discoverers. Today we watched videos about G. Nevelskoy, V. Bering, Khabarov. These people went to discover new lands, did not retreat before danger, were not afraid of difficulties.

Then we had a moving recess, the girls from the class showed the movements, and we repeated them. When the break was over, it was time for class, and we continued to watch the movie and get acquainted with new discoveries. At the second break we played a stream, it was very fun with the music.

In the last lesson, we repeated the sayings in English, which were held in the first lesson. Natalia Danilovna included songs in English for us, we sang them with pleasure. Today we also evaluated the covers that we make for the magazine.

## **Irina Davydova**

### **Review of the Trip to the Ostrovsky Library**

The weather was warm and sunny, perfect for going somewhere. We went to the Ostrovsky Library for an excursion, the theme of which is "Indigenous peoples of the Far East". First, we were told about all the peoples living in our region. But we have delved into the culture of the most numerous people in detail - the Nanai culture. The tour was conducted by a wonderful guide, a professional in his field. She gave all the information energetically, and it was very interesting to listen. First, we got acquainted with the traditions and customs of the Nanai people by watching a video film, the plot of which is a Nanai wedding. So we learned that the bride's costume on the back has a lot of different patterns that serve to protect against evil spirits. Since the Nanai people are pagans, these ornaments play a very important role. It turned out that the bride's back is also embroidered with the pattern of her family tree, which all Nanai families have.



After that, the guide told us about the Nanai fairy tales. And we even watched a cartoon telling about a brave young man who decided to save his parents, who were abducted by the terrible spirit of taiga many years ago. The story ended well. The exhibition of objects and Nanai women's jewelry was also very interesting.

I really enjoyed this tour, and I am very grateful to the library for its organization. I think it would be nice to attend such an event again.

### **Victor Fedorov**

Today we visited the Ostrovsky Library, or rather an excursion that took place in the library. We arrived early, and this allowed us to get some fresh air and collect our thoughts before the tour.

There was an exhibition of books on the ground floor, books by Russian authors on various topics were presented, but for me this was not the most important thing. The most important thing for me was books written and published in the times of the Russian Empire – books of the nineteenth century.

And now it's time for the tour. The tour was dedicated to the indigenous people of the Far East, and first of all to the Nanais. On the tour, we were told about the life and customs of the Nanai people, for example, about the meaning of the drawings on their robes, and how they were made, about the purpose of shamans, their tools, savans, etc. The guide told us about the folklore of the Nanai people, showed us books, a cartoon based on one of the fairy tales, and even we ourselves performed one of them with the help of dolls.

We were lucky because we had a good guide. She told with zeal and a twinkle in her eyes, this allowed us to assimilate information better, because when a person tells interesting things, you listen and absorb the knowledge that he gives you.



I really enjoyed the tour, despite the fact that I am already familiar with the Nanai culture, I learned a lot of new things for myself. There were exhibits at the

exhibition that I did not see from the Nanais themselves, because they perceive it as something ordinary and do not focus attention on it. I believe that more residents of the Far East should know about the culture of indigenous people, since we live side by side with them.

### **Sofia Popova**

Today we visited the Ostrovsky Library. Since we arrived a little earlier than the appointed time, we spent our free time in a small square behind the library. So the time has come to ascend to this literary place of our city.

We learned about the culture of the Nanai people living in the Far East. We saw the bride's wedding robe, and also learned that the bride has a pattern with her family tree on her back. We were shown a fairy tale created by the Nanai people. At the exhibition with the Nanai objects presented there was a painting made by a Nanai artist.

We really liked the way the guide told the information, she presented it very clearly and entertaining for our age. Many thanks to the library itself that it gives a chance to see and learn a lot about the places where we live, where our next generations will live.

### **Arina Babenko**

#### **An Unforgettable Day**

Recently, my classmates and me visited the Ostrovsky Library, where we had a guided tour. It all started with a story about the peoples living in the Amur region. The Amur region is inhabited by a lot of peoples. These are Nivkhs, Evens, Orochi, Evenks, etc. But the largest people in the Amur region are the Nanais. Our further conversation went about them. On the tour we were very interestingly told about the Nanai people. The wedding ceremony was presented in detail. The robes and hats of the Nanai people were shown. Then we were told about the life and life of this people. We also watched the Nanai fairy tale, and then played our own fairy tale.

In the hall where the tour took place, there was a table on which you could see various objects and things related to the Nanai people. There were ornaments made of fish bones, dolls, and even parts of stone products found during excavations! Most of all, I was impressed by how well the Nanais prepare their children for the future life. Games that adults spend with children are aimed at developing dexterity and dexterity.

It is important to note that the guide did her job in a perfect way. The impressions from the tour were the best, and I would like to thank all those people who took part in the creation of the tour.

### **Ksenia Kuidina**

It was interesting to hear about the traditions and rituals of the Nanai people. I found out that the Nanai people believe in spirits. They turn to them when they go fishing or hunting. I really liked the wedding ceremonies. The bride has a very beautiful dress, not like ours. There are a lot of patterns on the back that protect it from evil spirits. There is also a tree drawn there, each family has a different one. The groom's suit is also very beautiful, but it is very expensive in the region of 150 thousand roubles, the bride's dress is about 80 thousand.

I really liked their folklore, especially fairy tales and myths. We even managed to watch the Nanai cartoon. All the information was presented to us in a very interesting and accessible way by a wonderful girl. She knew very well what she was talking about, so it was interesting to listen to her. I really enjoyed the tour. I learned how to say hello in Nanai, their rituals and traditions, as well as wonderful works.

### **Veronika Levchenko**

On the fifth day of the philological school, we were lucky enough to visit the N. Ostrovsky Library. The event was held in the assembly hall. The format of the story was both virtual and exhibition.

First, we were briefly talked about all the indigenous inhabitants of the Far East, and then we stopped at the most numerous people - the Nanai. We talked about the culture, traditions, customs and peculiarities of the life of the Nanai people.

I really liked the presentation of information, the tour was conducted by a smiling woman. She told us all the most important things about the peoples in an accessible and interesting way, it was nice to listen to her. I was equally interested in the presentation and exhibition.

We have learned a lot of new things, for example: Nanais are people who believe in spirits, their life literally consists of this. If you get sick, go to the shaman, if you fail, go to the shaman. The shaman was one of the main people in the Nanai community. We also learned about wedding costumes: the bride's robe now costs 80 thousand roubles, and the groom's suit costs 150 thousand, such prices tell us about the good quality of handmade things. Nanai children are taught dexterity and the ability to create something from a young age. We learned about Nanai folklore, showed a children's fairy tale. They taught greeting in the Nanai language. I was struck by this people with their strong faith in spirits, as well as the kindness of fairy tales because good always wins over evil most of all!

I want to express my gratitude to the creators of this interesting excursion, I hope we will come again and get the same good impressions!

## Vladimir Mashukov

To begin with, when we arrived at the library, they were already waiting for us there. On the first floor we saw a number of different books. After a while we went to the hall where the tour was held. From the very beginning of the tour we were asked questions that we had to answer. After that the guide began to tell us information about the peoples of the Far East. I was struck most of all by the fact that she knows quite a lot of interesting information about these peoples, that the tour was not boring, but on the contrary, very exciting and interesting. I would like to express my gratitude to the guide for the fact that she was quite sociable and optimistic. I would like to visit this library again because I really liked it.

