diploma 2014

A SZŐDRÁKOS-PATAK KÖRNYÉKÉNEK TÁJVÉDELMI TANULMÁNYTERVE

LANDSCAPE PROTECTION STUDY OF THE SURROUNDINGS OF THE SZŐDRÁKOS-STREAM

Az élhető környezet fontos tényezői a természeti környezet állapota és a településeken található élővilág elemei. Diplomamunkám témaválasztását indokolta, hogy a területről korábban összefüggő tanulmány nem készült. A téma aktualitását fokozza, hogy a Budapesti Agglomerációban található, sokszor magas élőhelyi diverzitást mutató természetközeli élőhelyek állapota a fejlesztések következtében romlik, ökológiai kapcsolataik sérülnek, a kezelések hiányában sok élőhely állapota romlik. Így van ez a Sződ és Sződliget közigazgatási területén, a Sződrákos-patak mentén található természetközeli területek esetében is. Az infrastruktúra fejlesztések következtében a terület másik fő problémája a fragmentáció, valamint a települések közelségéből, emberi tevékenységből adódó terhelések. A kezelések hiányában a megmaradt homoki gyepek, mocsárrétek, patakmedrek, ártéri erdők léte kerül veszélybe. A diploma célja, hogy a terület élőhelyeinek állapotáról részletes képet adjon,feltárja a különféle tájhasználati problémákat konfliktusokat, majd ezen vizsgálatok eredményei alapján javaslatokat tegyen a terület kezelésére, védelmére és fejlesztésére. A vizsgálat során a táji, természeti adottságok, tájtörténet, környezetvédelem, a turizmus és bemutatás ismeretetése mellett részletesebb felmérés készült a terület természetvédelmi állapotáról, valamint a területhasználatokról. Elsősorban a kezelési javaslatok jelennek meg markánsan, a téma jellegéből adódóan. Emellett a problémákra, lehetőségekre reflektáló tájépítészeti, fejlesztési javaslatok kerültek kidolgozásra.

The factors of the livable environment are the state of the widlife and the elements of the natural environment. One of the reason for the choice of my thesis subject is the lack of studies in the researched area. Habitats of the Budapest Agglomeration have a high habitat diversity index, the condition of semi natural habitats is deteriorating, ecological relationships are injured due to developments. In the absence of treatments condition of many habitats continue to deteriorate. This can be observed in the case of Sződrákos stream-side areas at Sződ and Sződliget. Other major problems in the area are the fragmentation and the different environmental pressures due to the development of the infrastructure and tother activities. Remaining sandy grasslands, meadows, stream channel, floodplain forests will be at risk because the lack of treatment. The study wants to provide a detailed picture of the state of the habitat of the area , assess the potentials inherent in the landscape, explore the various land use conflicts, and to make proposals to management, conservation and development of land based on the results of these researches. During the research, the landscape, natural endowments, landscapehistory,environment, tourism, presentation in addition to a more detailed survey on the state of conservation of the area, habitat vegetation and land use.Among the proposals focus on the treatment suggestions appear markedly, due to the basic problem of the thesis and the area. Reflecting the problems and the opportunities landscape and development proposals have been suggested.

ELHELYEZKEDÉS/*LOCATION*

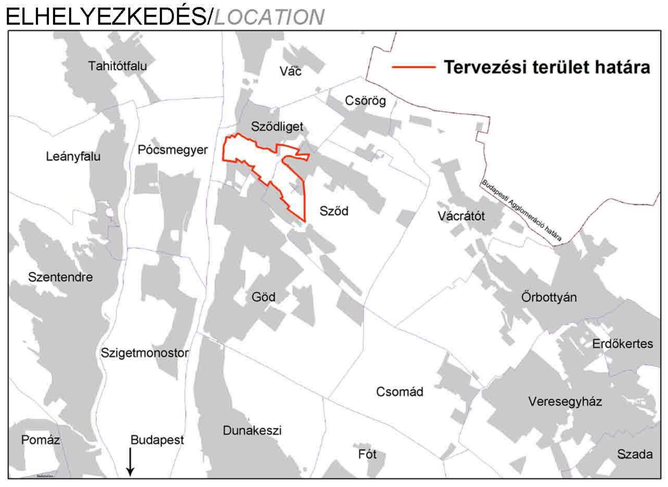

TERÜLETHASZNÁLAT VÁLTOZÁS/*CHANGES OF LANDUSE*

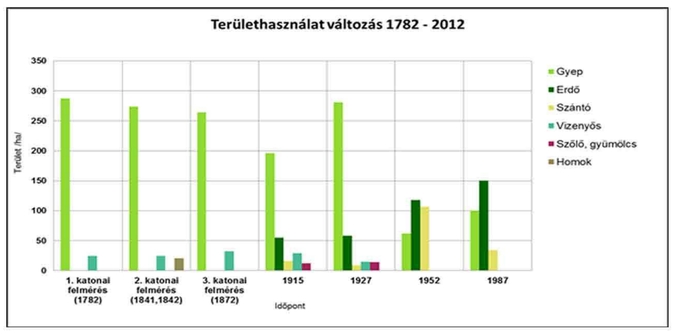

Á-NÉR ÉLŐHELYTÉRKÉP, KEZELÉS/*Á-NÉR STANDARDIZED HABITAT MAPPING, TREATMENTS*

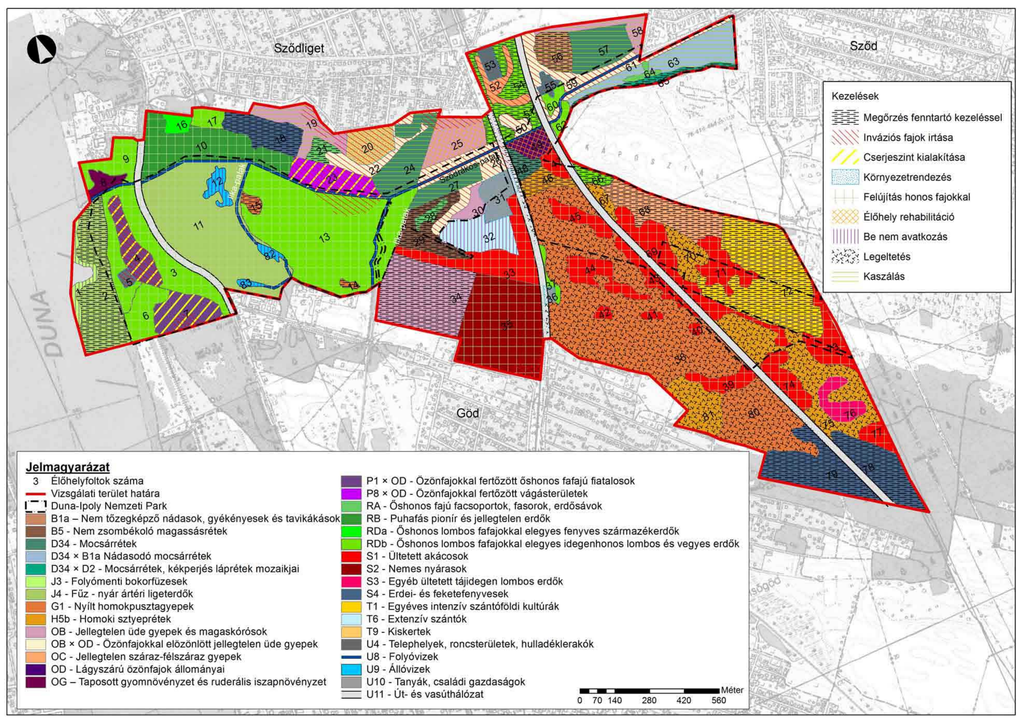

ÉLŐHELYEK TERÜLETI MEGOSZLÁSA/*DISTRIBUTION OF HABITATS*

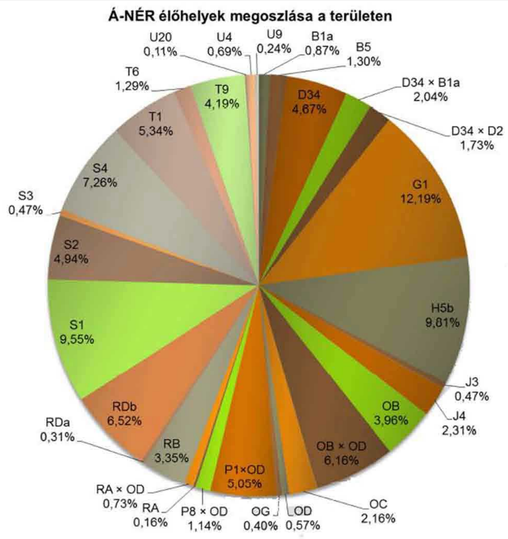

ÉLŐHELYEK TERMÉSZETESSÉGE/*NATURALNESS*

Németh -Seregélyes skála/ *Németh-Seregélyes scale*

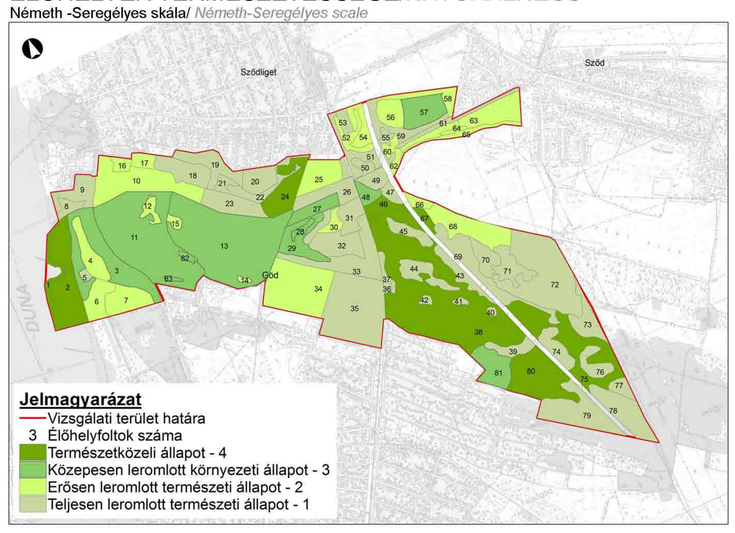

JAVASLATI TERVLAP/*PROPOSAL PLAN*

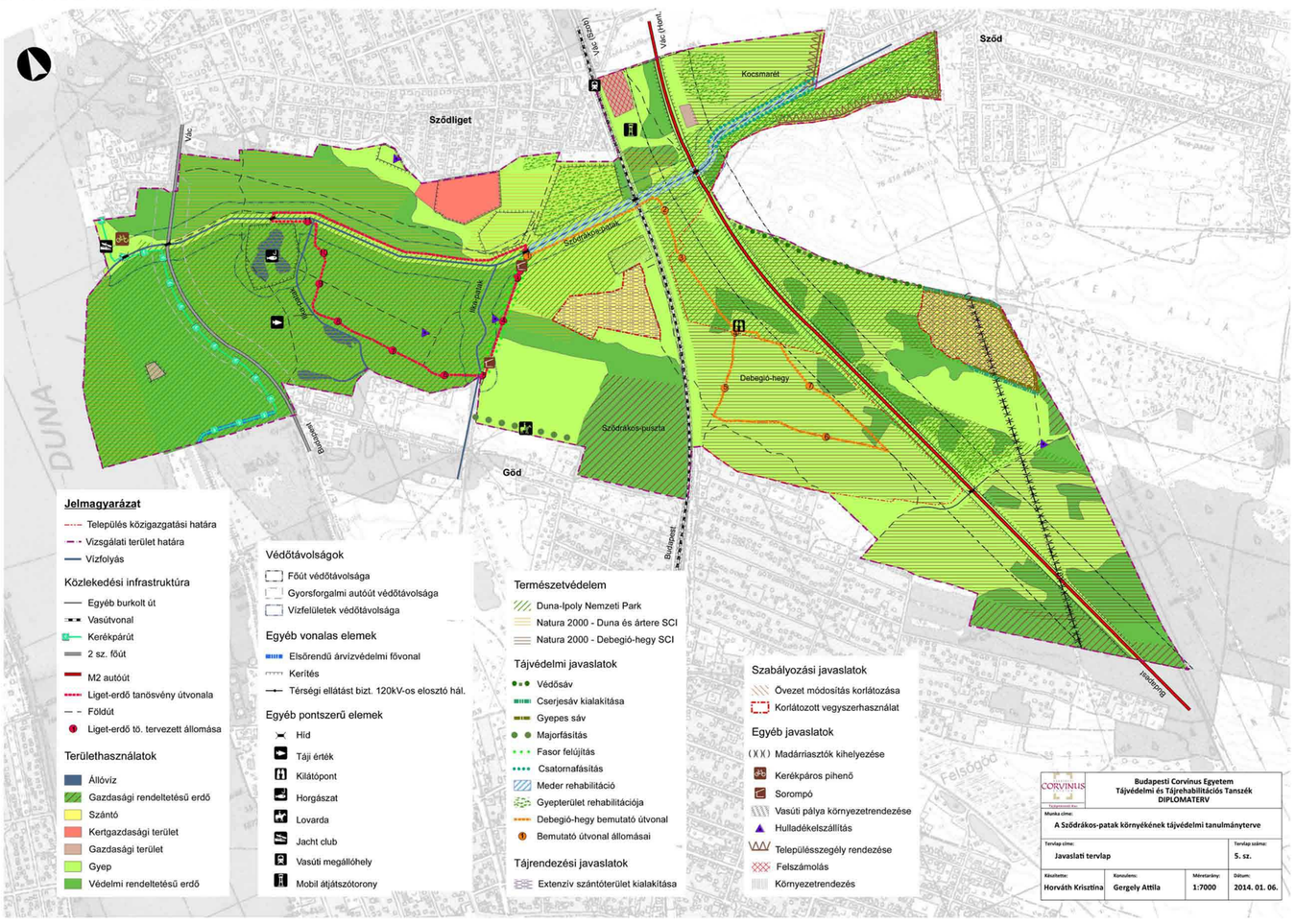

TERÜLETSZEGÉLY VIZSGÁLATA/*ANALYZIS OF THE BORDER OF THE AREA*

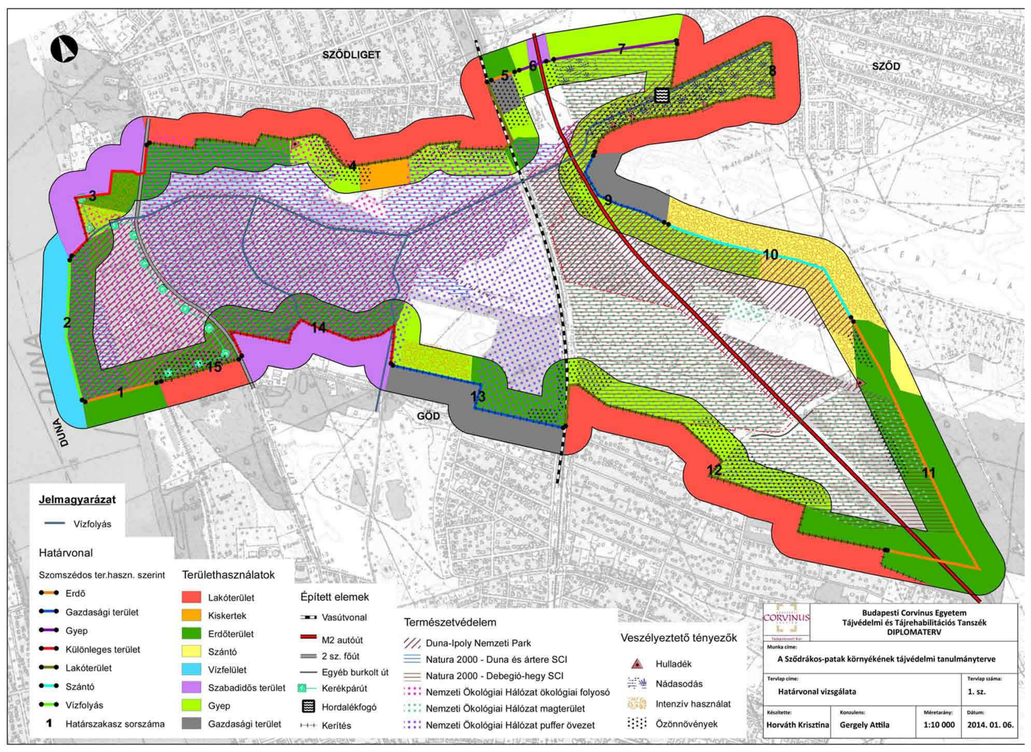

NÖVÉNYTELEPÍTÉSI JAVASLAT/*PLANTING PROPOSAL*

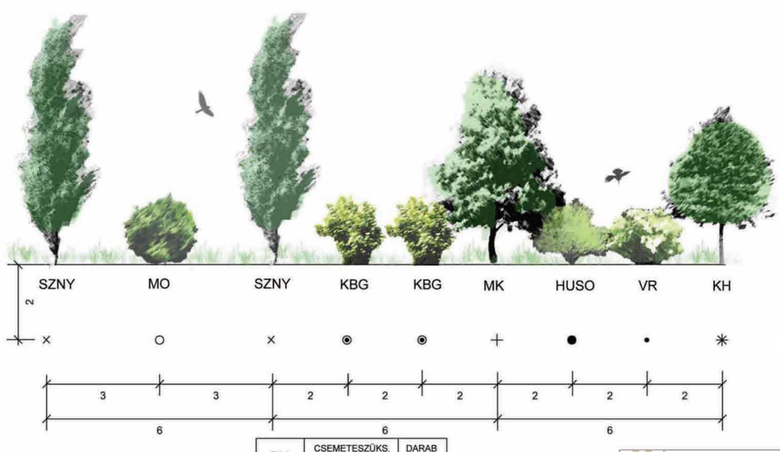

FAJ JELE	CSEMETESZÜKS. /100 m	/ha	DARAB EA.
	DB.		%
SZNY	17	95	58%
MK	6	34	21%
KH	6	34	21%
ÖSSZ.	29	163	100%

1 ha erdősáv = 2500 folyóméter

Budapesti Corvinus Egyetem
Tájvédelmi és Tájrehabilitációs Tanszék
DIPLOMATERV
A Sződrákos-patak környékének tájvédelmi tanulmánytervе
Majorfásítás hosszmetszete
8. sz.
Horváth Krisztina
Gergely Attila
1:100
2014. 01. 06.

KERÉKPÁROS PIHENŐ/*CYCLING REST AREA*

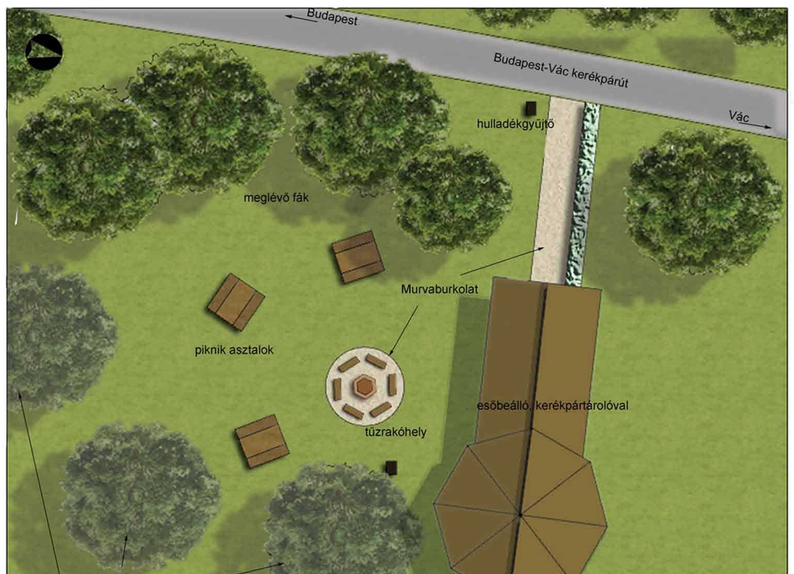

LÁTVÁNYTERV/*VISUALIZATION*