

Vidékem domborzata



„Hanton, dombon, dombvidéken jártam,
halmon, hegyen, hegytetőkön álltam,
s amit láttam, most, amit csak láttam,
hallja meg a világ: elkiáltom:

hantot láttam, napsütött mezőket,
halmot láttam, hegyet, hegytetőket,
és csatornát, csillogó folyókat
szántóföldet, erdőt, legelőket.”

(Babits Mihály)

Síkság



Mező



Szántóföld



Legelő

Dombvidék



Dombok

Hegyvidék

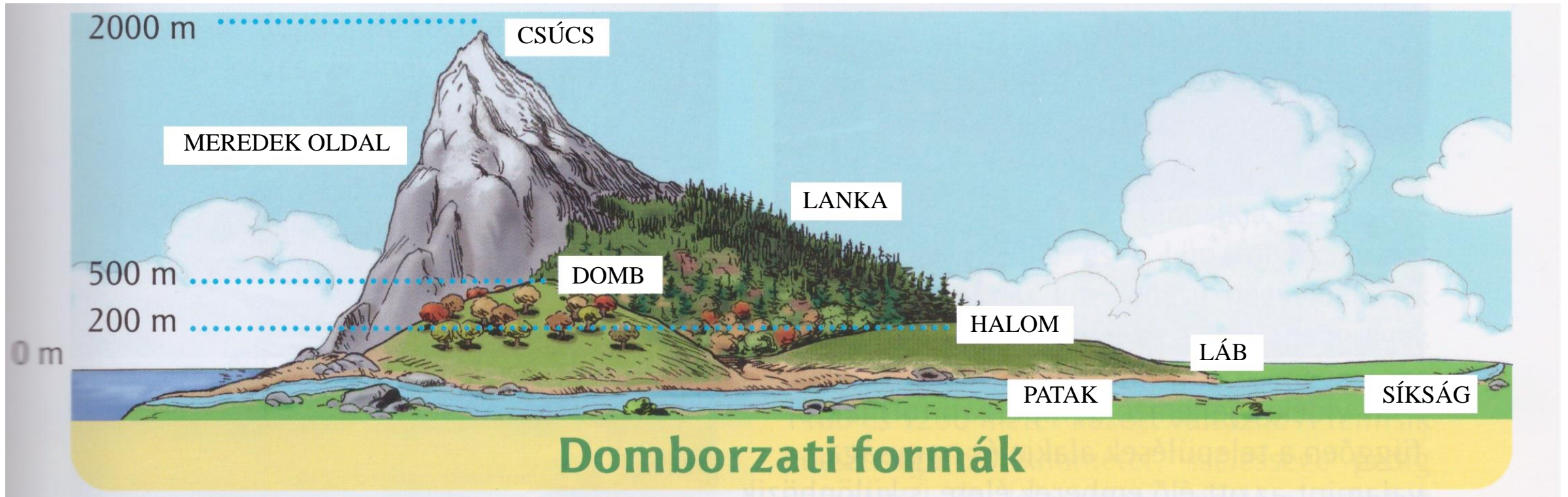


Hegy

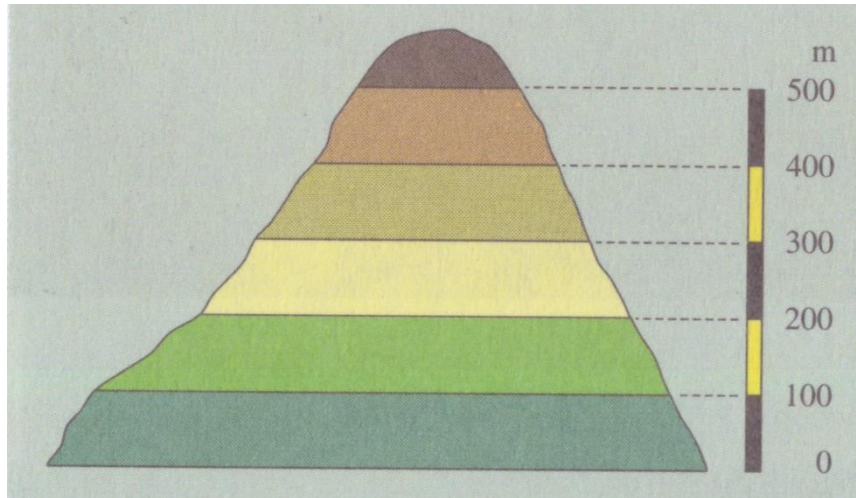


Havas hegyek

Domborzat



A térképen...

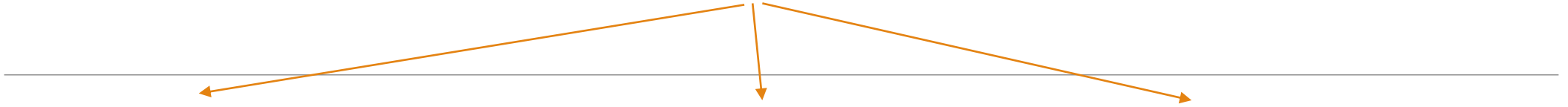


A domborzatot
oldalnézetből,
keresztmetszeten is be
lehet mutatni




Szerbia domborzati
térképe

Domborzati formák



Azoknak, akik többet szeretnének tudni



A Pešter-fennsík



A Pannon-alföld

Kopaonik



A Vaskapu-szoros



Összefoglaló: Lakóhelyem domborzata

A felszín formáit domborzatnak nevezzük.

Ez kiemelkedések, bemélyedések, síkságok összessége.



A felszín magasságát a tengerszinttől mérik.

T. 5., 6., 7. old.

Házi feladat

Végezd el a Munkalapok 17. és 18. oldalán található a domborzatra vonatkozó feladatokat!

Köszönöm a figyelmet!

