

# Kelet-Ázsia





# Ázsia régiói



■ Délnyugat-Ázsia

■ Dél-Ázsia

■ Délkelet-Ázsia

■ Közép-Ázsia

■ Kelet-Ázsia

■ Észak-Ázsia

○ Ázsia regionális felosztása

# Helyzete



# Kelet-Ázsia országai







Nyugat-szibériai-alföld

Ohotszki-tenger

Szaján

Sztanovoj-hg.

Balhas-tó

Bajkál-tó

Amur

Góbi-sivatag

Japán-tenger

Tien-san

Dzsenglisz Csokusz (Győzelem-csúcs) 7439

Iszmoil-Szomoni-csúcs 7495

Takla-Makán

Kunlun

Kínai-alföld

Tibet

Kelet-kínai-tenger

Japán-szigetek

Pamir

K2 8611

Thar-Sivatag

Himalája

Brahmaputra

Csomolungma 8848

Kancsendzonga 8586



Gangesz

Jangce

Dél-Kínai-hegyvidék

# KELET-ÁZSIA DOMBORZATA









- MÉRSEKELT ÖVEZET**
- Hideg-mérsékelt öv
  - Valódi mérsékelt öv
    - Óceáni terület
    - Mérsékeltén szárazföldi terület
    - Szárazföldi terület
    - Szélsőségesen szárazföldi terület
  - Meleg-mérsékelt öv
    - Mediterrán terület
    - Monszun terület
- FORRÓ ÖVEZET**
- Monszun vidék
  - Térítői öv
  - Átmeneti öv
  - ...

# ÉGHAJLATA

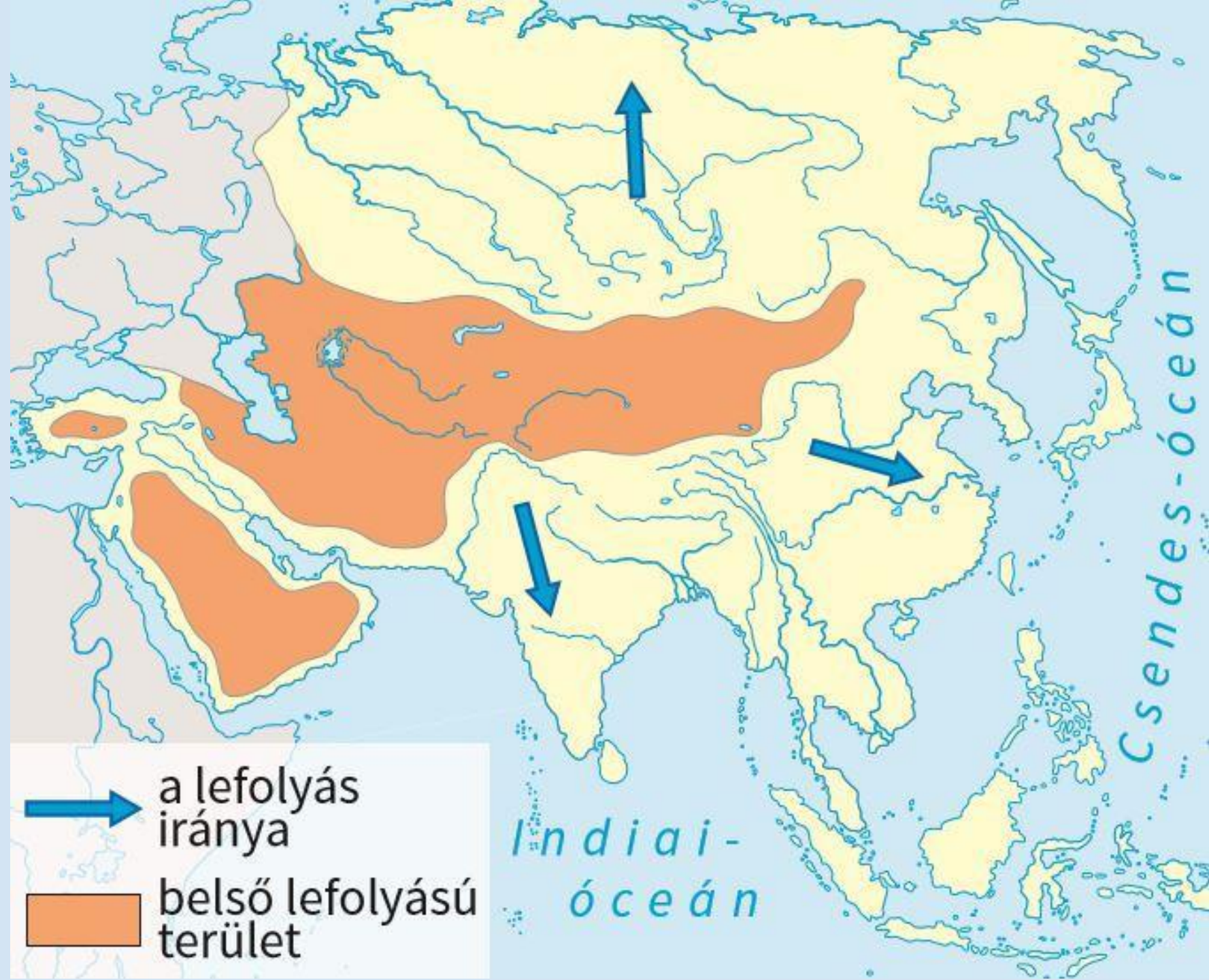
# Kelet-Ázsia vegetációs övezete



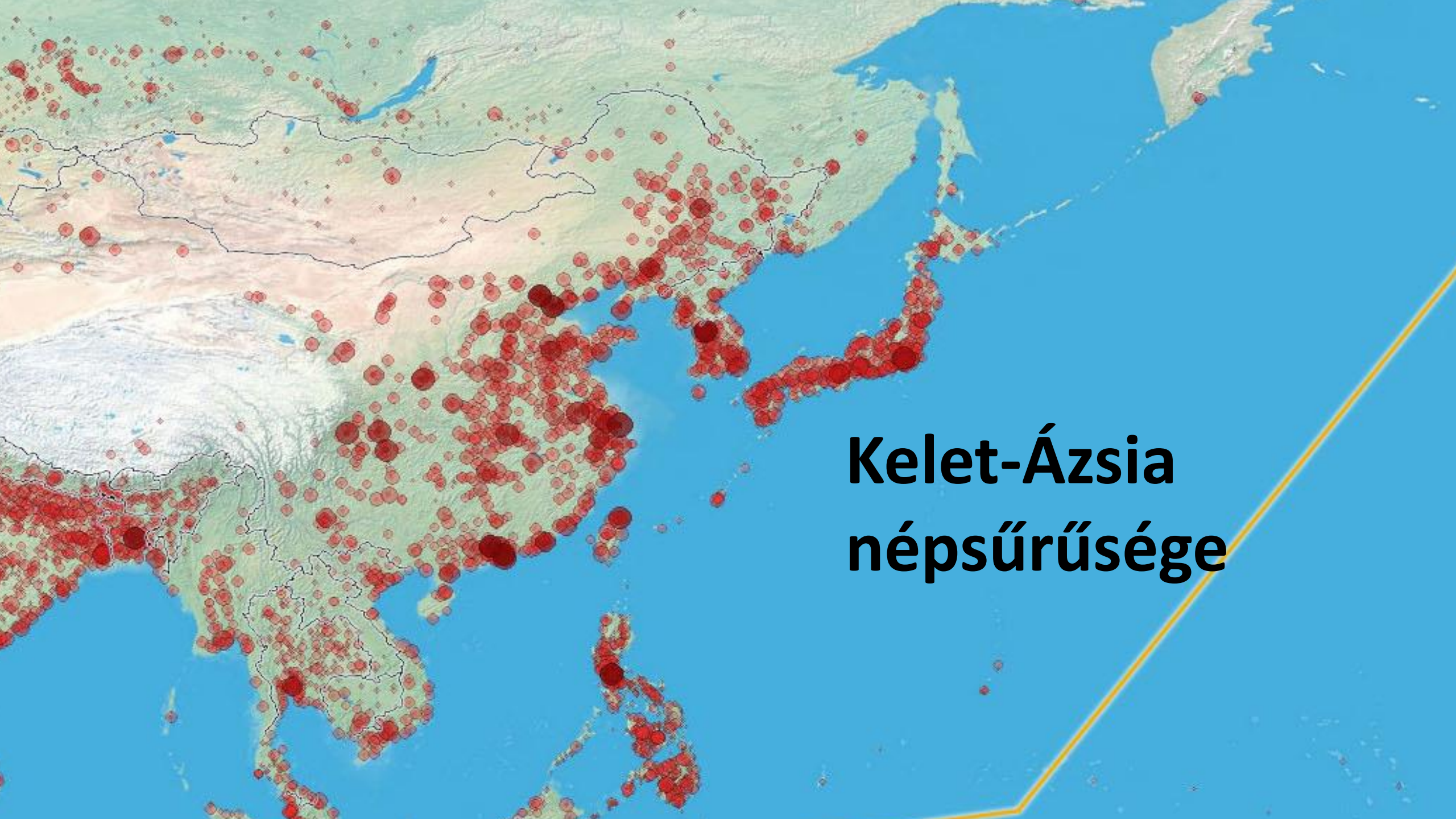
- |  |  |
|--|--|
|  tundra                |  hegyvidéki vegetáció               |
|  tűlevelű erdő (tajga) |  sivatagi- és félsivatagi vegetáció |
|  vegyes erdő           |  mediterrán vegetáció               |



# Ázsia vízrajza








# Kelet-Ázsia népsűrűsége



# Ázsia a legnépesebb régiója, milliós nagyvárosok





# Gazdaság





# Turizmus





**KÖSZÖNÖM A FIGYELMET !**

