




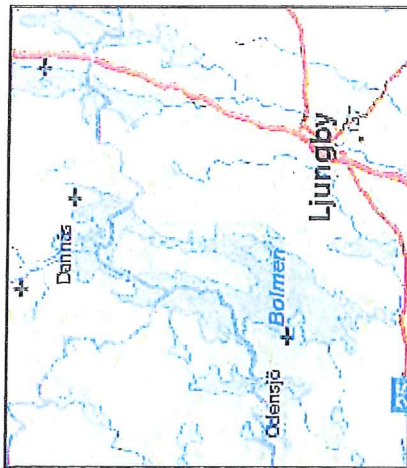
Dnr: 515-5240-12

BOLMEN (Mitt)  
Utökat strandskydd på land: 200 m  
Generellt strandskydd i vatten: 100 m

BERÖRDA KOMMUNER  
Ljungby

-  Länsgräns
-  Kommungräns
-  Strandskydd 200 m

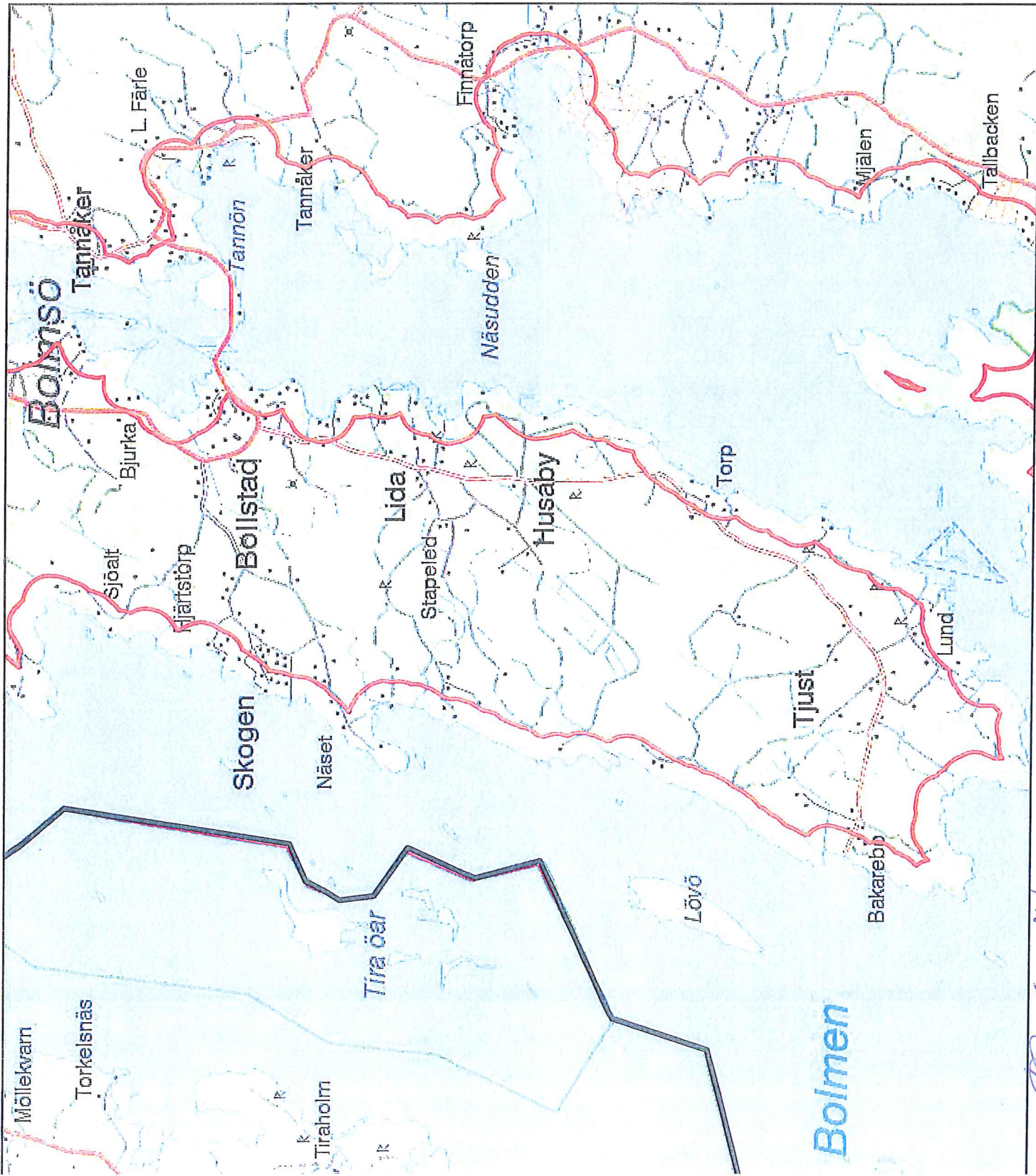
ÖVERSIKT



Skala stora kartan 1:45 000



Länsstyrelsen Kronoberg, © Jordbruksverket, © Lantmäteriet,  
© Naturvårdsverket, © Riksanstaltsförvaltningsverket, © Skogsstyrelsen



*Handwritten signature/initials in blue ink.*

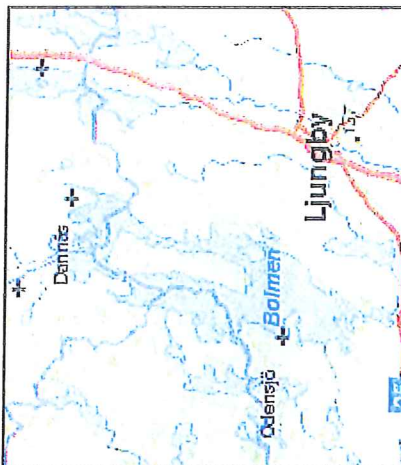
Dnr: 515-5240-12

BOLMEN (Sydost)  
Utökad strandskydd på land: 200 m  
Generellt strandskydd i vatten: 100 m

BERÖRDA KOMMUNER  
Ljungby

-  Länsgräns
-  Kommungräns
-  Strandskydd 200 m

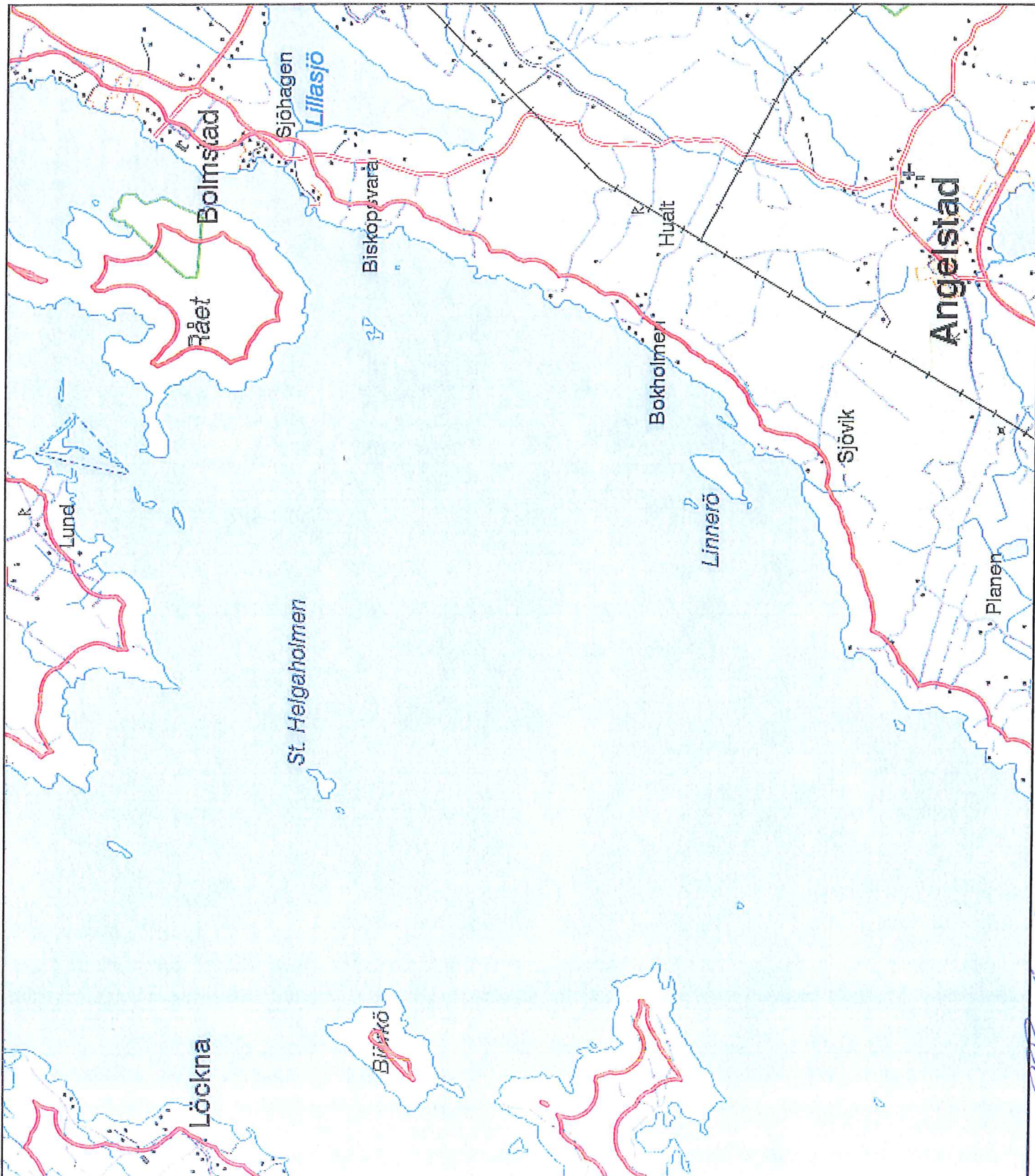
ÖVERSIKT



Skala stora kartan 1:45 000



Länsstyrelsen Kronoberg, © Jordbruksverket, © Lantmateriet,  
© Naturvårdsverket, © Rikssantikvarieämbetet, © Skogsstyrelsen



*Handwritten signature/initials in blue ink.*

**Dnr: 515-5240-12**


**BOLMEN (Sydväst)**

Utökad strandskydd på land: 200 m

Generellt strandskydd i vatten: 100 m

BERÖRDA KOMMUNER

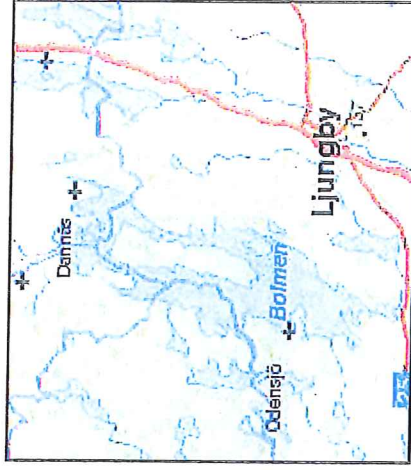
Ljungby

 Länsgräns

 Kommungräns

 Strandskydd 200 m

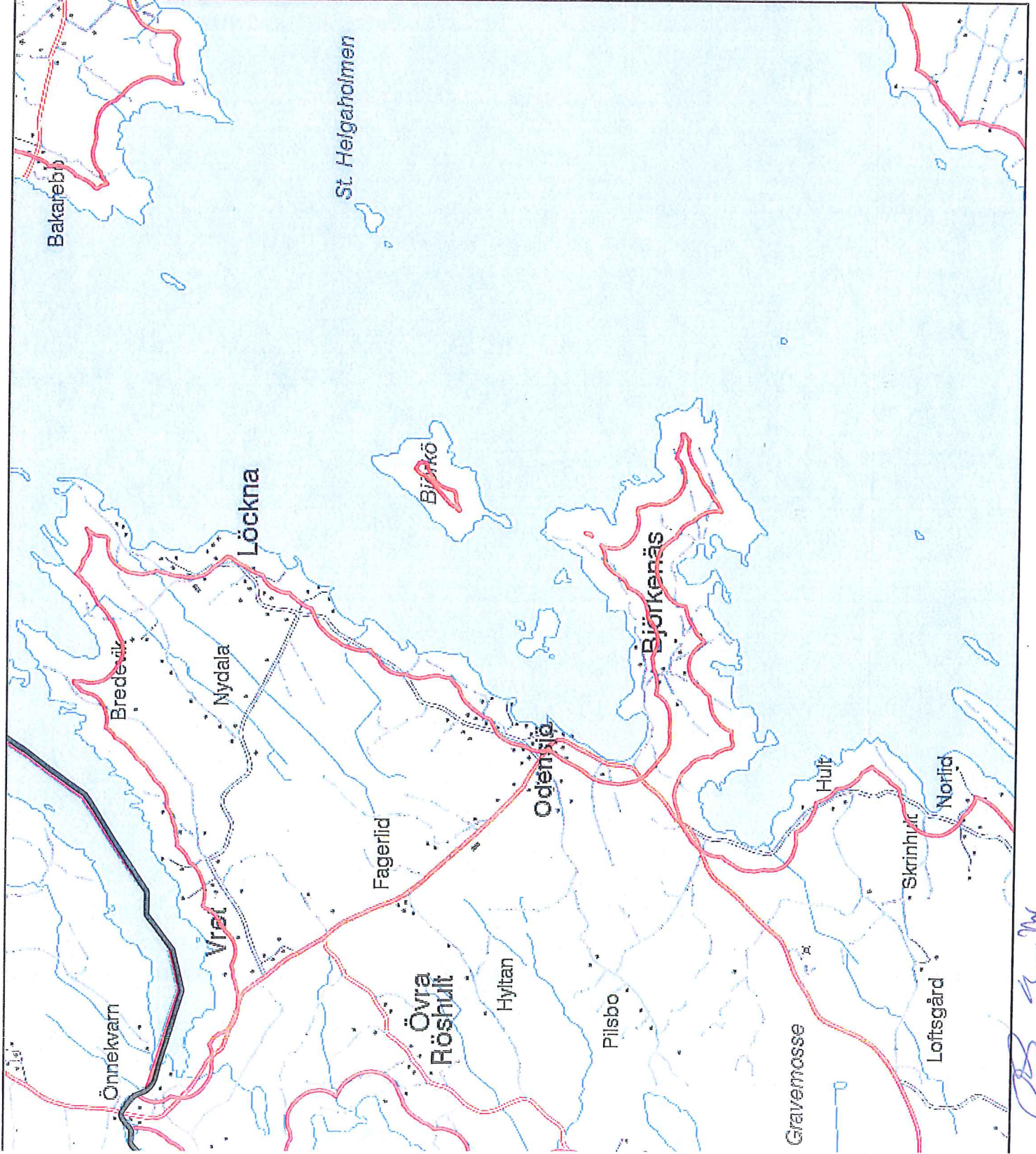
ÖVERSIKT



Skala stora kartan 1:45 000



Länsstyrelsen Kronoberg, © Jordbruksverket, © Lantmäteriet,  
© Naturvårdsverket, © Riksanantikvarieämbetet, © Skogsstyrelsen



*Handwritten signature/initials in blue ink.*

**Dnr: 515-5240-12**

BOLMEN (Syd)

Ufökat strandskydd på land: 200 m

Generellt strandskydd i vatten: 100 m

BERÖRDA KOMMUNER

Ljungby



Länsgrens

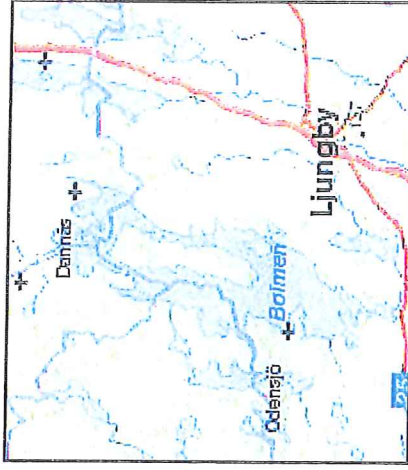


Kommungräns



Strandskydd 200 m

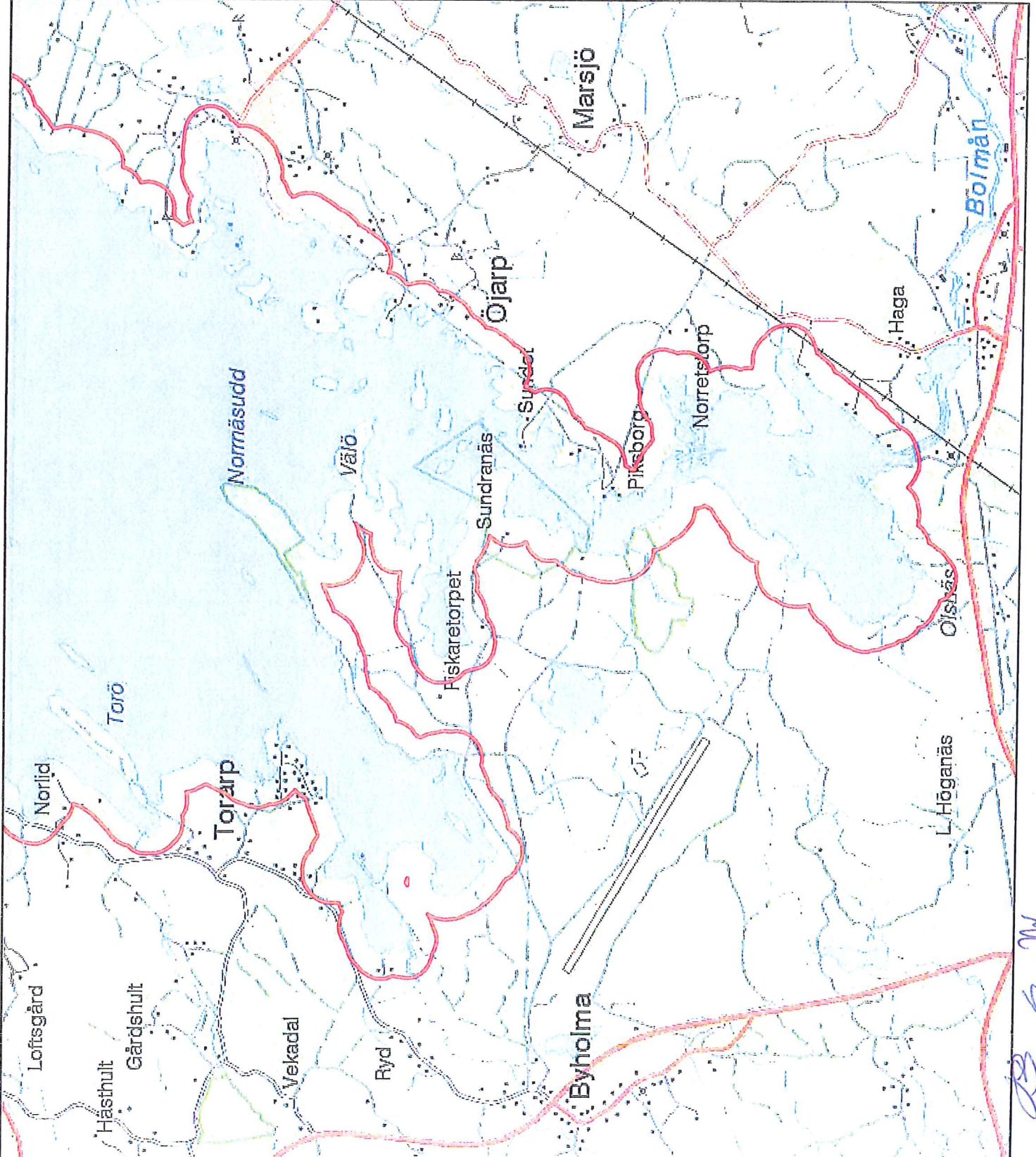
ÖVERSIKT



Skala stora kartan 1:45 000



Länsstyrelsen Kronoberg, © Jordbruksverket, © Lantmäteriet,  
© Naturvårdsverket, © Riksanantikvarieämbetet, © Skogsstyrelsen






*Handwritten signature and initials in blue ink.*

Dnr: 515-5240-12

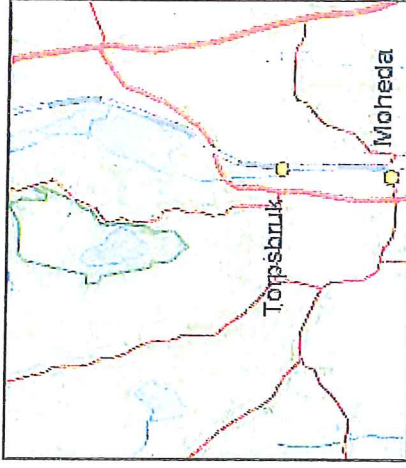
FIOLEN

Utökad strandskydd på land: 200 m  
Generellt strandskydd i vatten: 100 m

BERÖRDA KOMMUNER  
Alvesta

-  Länsgrens
-  Kommungräns
-  Strandskydd 200 m

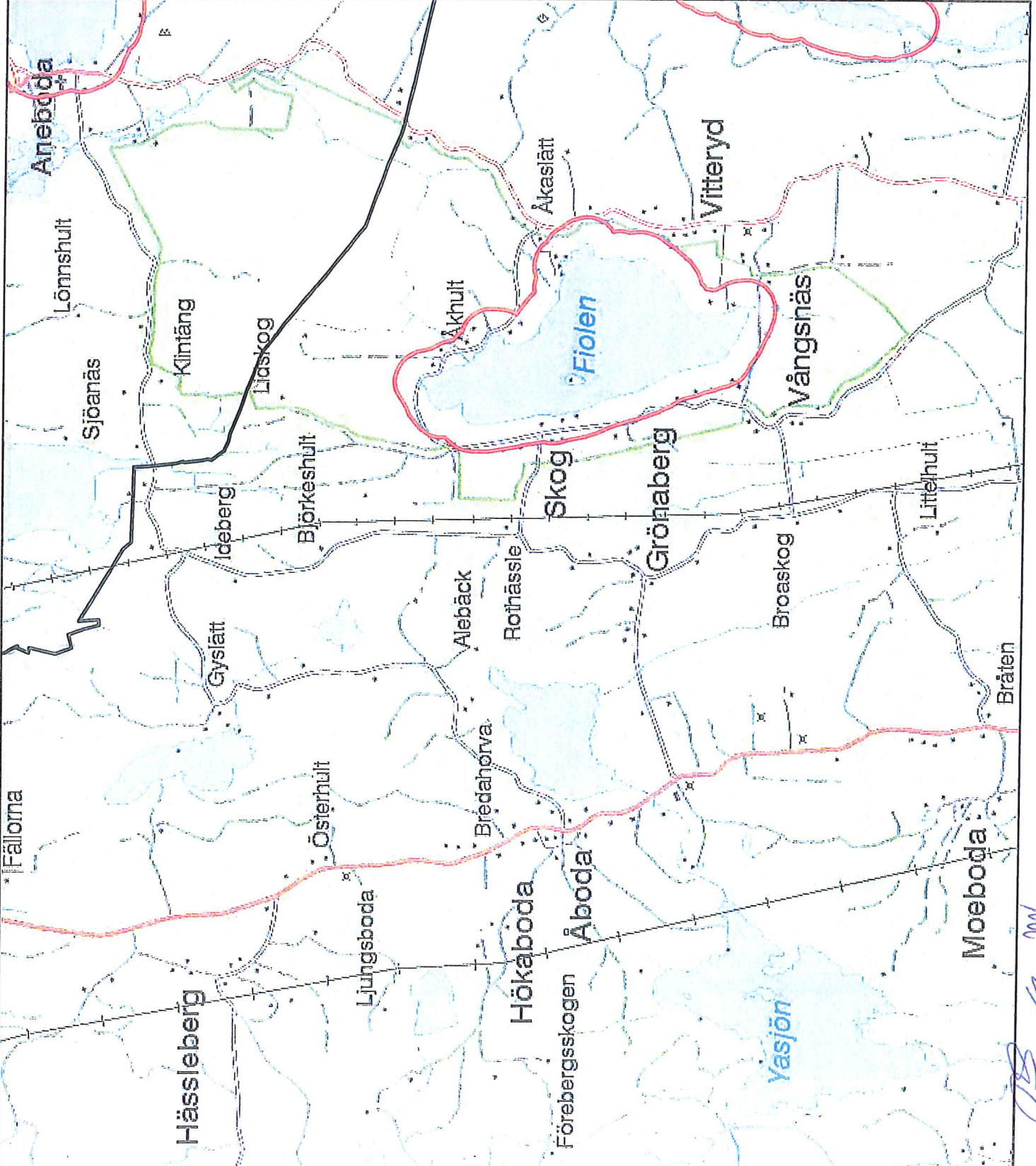
ÖVERSIKT



Skala stora kartan 1:40 000



Länsstyrelsen Kronoberg, © Jordbruksverket, © Lanthäuteriet,  
© Naturvårdsverket, © Riksanstaltsstyrelsen




*Handwritten initials: OS and a signature.*

**Dnr: 515-5240-12**

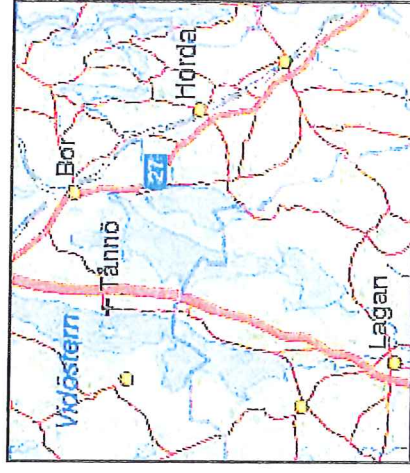
FLÅREN

Ufökat strandskydd på land: 200 m  
Generellt strandskydd i vatten: 100 m


BERÖRDA KOMMUNER  
Ljungby

-  Länsgräns
-  Kommungräns
-  Strandskydd 200 m

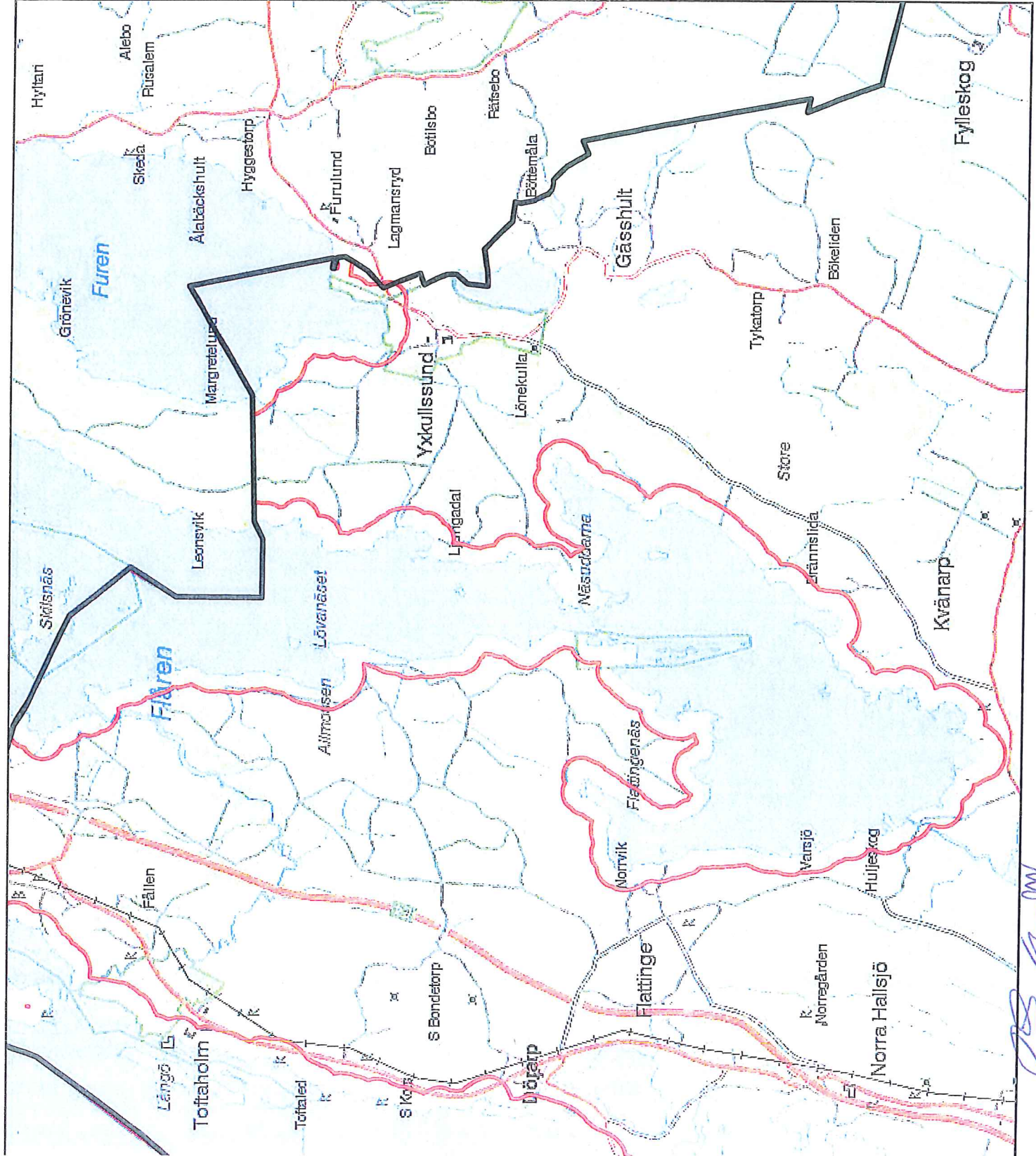
ÖVERSIKT



Skala stora kartan 1:60 000



Länsstyrelsen Kronoberg, © Jordbruksverket, © Lantmäteriet,  
© Naturvårdsverket, © Rikssantikvarieämbetet, © Skogsstyrelsen



*Handwritten signature/initials in blue ink.*




**Dnr: 515-5240-12**

FLÅREN (Nord)

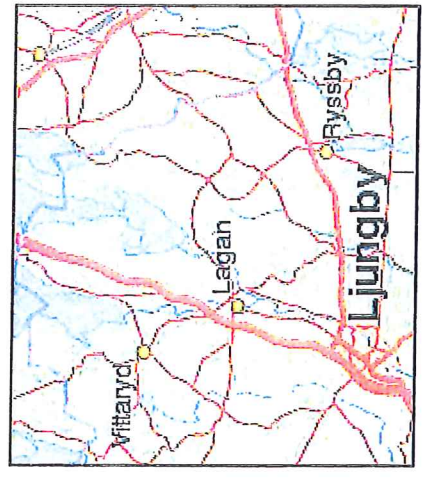
Uökat strandskydd på land: 200 m

Generellt strandskydd i vatten: 100 m

BERÖRDA KOMMUNER  
Ljungby

-  Länsgräns
-  Kommungräns
-  Strandskydd 200 m

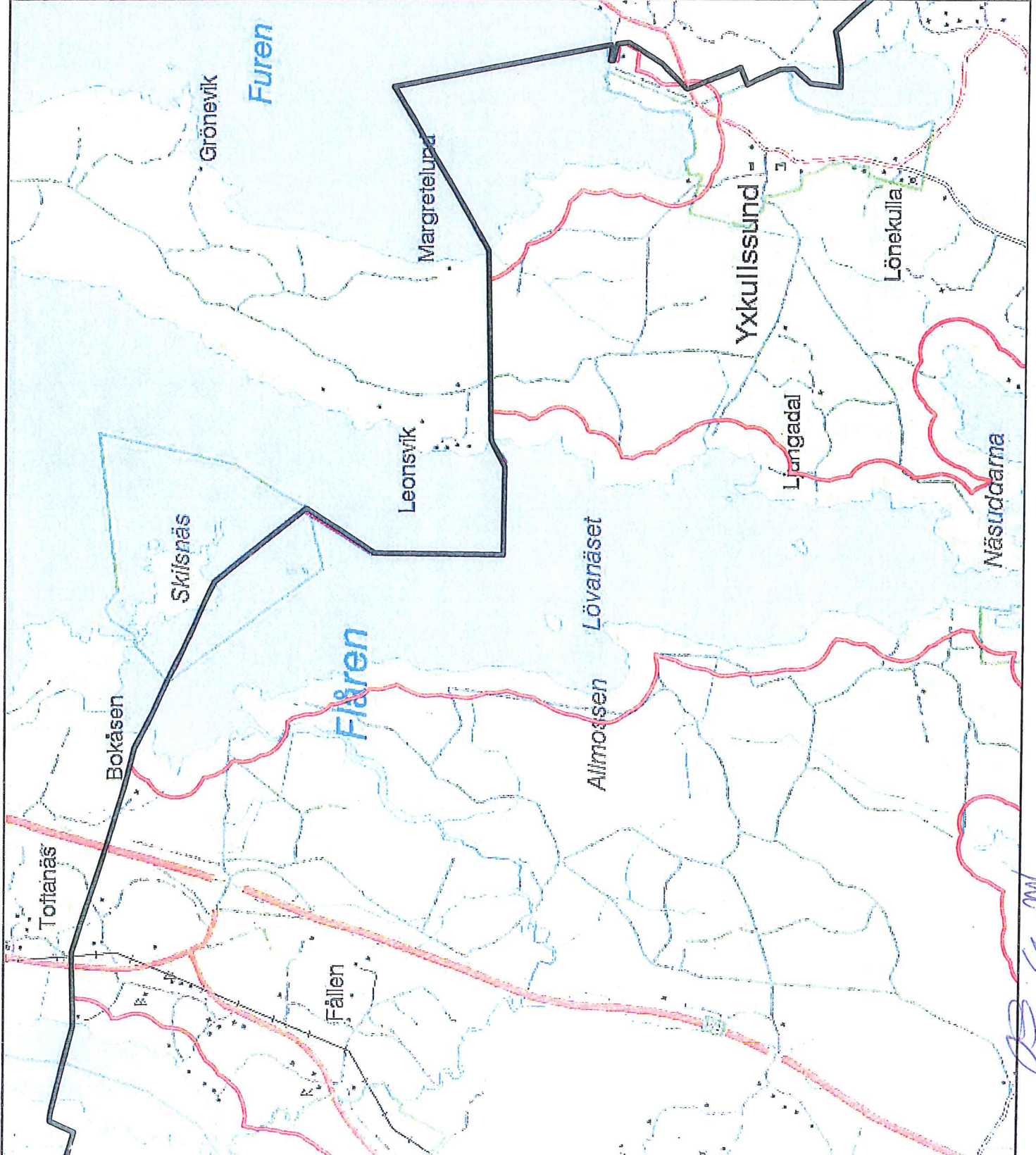
ÖVERSIKT



Skala stora kartan 1:40 000



Länsstyrelsen Kronoberg, © Jordbruksverket, © Lantmäteriet,  
© Naturvårdsverket, © Riksanvändningsmyndigheten, © Skogsstyrelsen



Dnr: 515-5240-12




FLÅREN (Svd)

Utökad strandskydd på land: 200 m

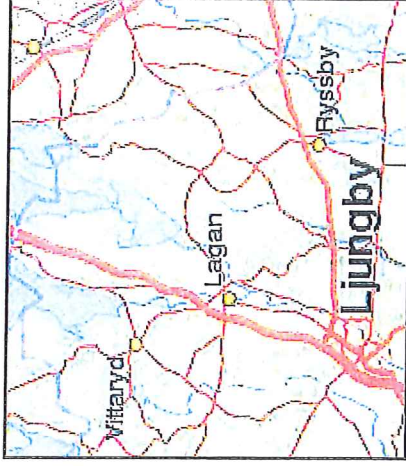
Generellt strandskydd i vatten: 100 m

BERÖRDA KOMMUNER

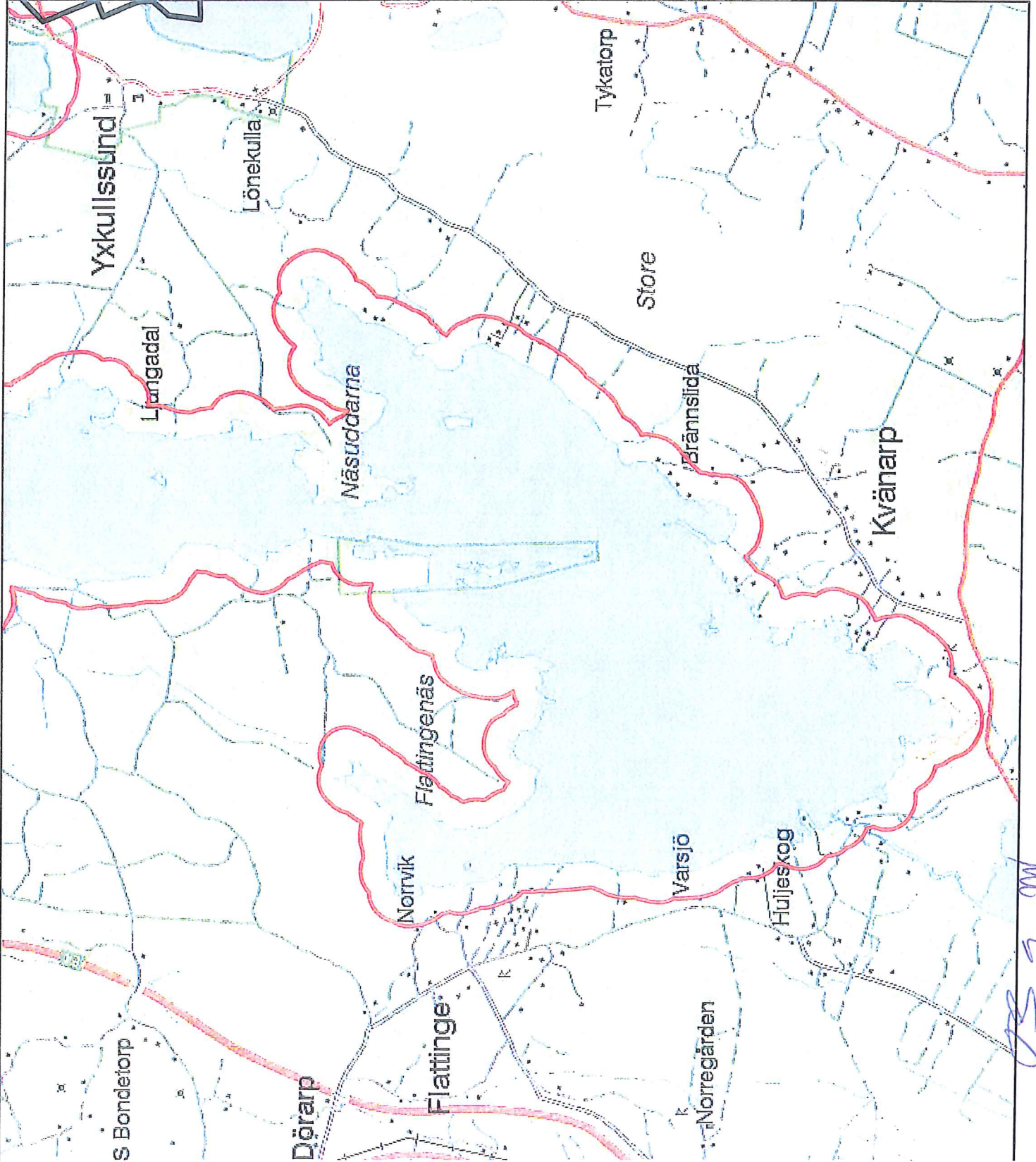

Ljungby

-  Länsgräns
-  Kommungräns
-  Strandskydd 200 m

ÖVERSIKT



Skala stora kartan 1:40 000



*Handwritten signature*