

Område 41 Knappnäs

Kriterier	BGHZ	Hänsynsnivå	1
Skyddsform	Natura 2000 (SE0610233)	Koordinat	1347939-6725781
Likenäs 1:353	Naturresevat	Markägare	Privat Statligt

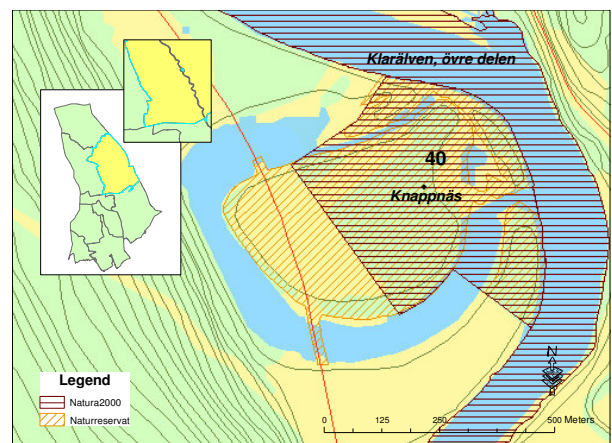
Områdesbeskrivning

Knappnäs är intressant ur geomorfologisk synpunkt, då man tror att näset bildades av ett älvgenombrott för 300-500 år sedan. Efter detta älvgenombrott anslöt Knappnäs, som ursprungligen var ett näs på Klarälvens östra sida, till de två näsen Stjärnäs och Lillängen på älvens västra sida. Dessa tre områden, tillsammans med den nästan helt avsnörda korvsjön Loken bildar det nuvarande näset. Näset vandrar sakta med strömmen, då översvämningar och vegetationsutveckling gör att sediment ansamlas på näsets södra sida, medan den norra sidan eroderar bort.

Strandzonerna är huvudsakligen sankt och bevuxna med lövskog, vilken varje år utsätts för återkommande översvämningar. Inom området finns lövskogar med varierande ålder. I de äldre skogarna finns även inslag av äldre gran och tall. De fuktiga skogarna domineras av gråal, hägg och olika sälgrarter med rik tillgång till äldre och döda träd.

De fuktiga lövskogarna hyser en särpräglad flora och fauna, med arter som ävjepilört, gammelsälglav och gräddticka. De öppna sandområdena utgör också viktiga miljöer för sandlevande insekter.

Området har historiskt till stor del nyttjats som ängs- och betesmark, fast då med mer spridda lövträd och lövträdsdungar. I de västra delarna ska även åkerbruk ha förekommit, men upphörde i slutet av 1800-talet. I översvämningssmarkerna, samt de nytillkomna strandzonerna har det dock troligen hela tiden varit lövskog.



Bevarandesyfte och restriktioner

För att bevara de värden som finns i området krävs fortsatta återkommande översvämningar, samt en kontinuitet i lövbeståndet. Skogsbruk samt förändringar i vattenregimen kan hota de värden som finns i området.

Området ligger inom Klarälvens riksintresse för naturvård och friluftsliv.

Källor

- Bevarandeplan Natura 2000, Knappnäs, Dnr 511-6077-05, Länsstyrelsen i Värmlands län, 2005
- Beslut om bildande av naturreservatet Knappnäs, Dnr 511-3248-00, Länsstyrelsen i Värmlands län, 2005

Område 55 Markbackarna

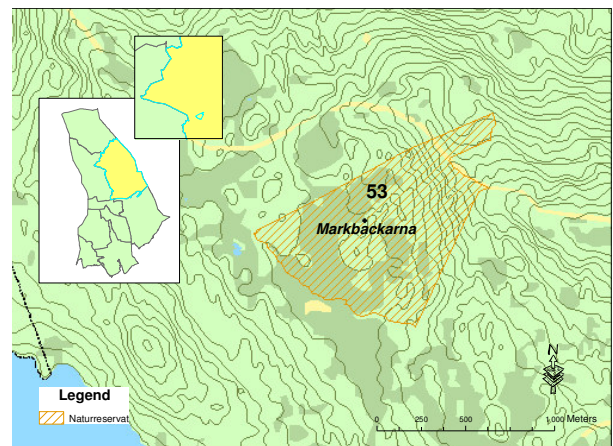
Kriterier	BEFHMZ	Hänsynsnivå	1
Skyddsform	Naturreservat	Koordinat	1338206-6733462
Tutstad 1:89	1	Markägare	Statligt

Områdesbeskrivning

Området består av ett relativt flackt skogs- och myrområde. Skogen domineras i huvudsak av gran, men med ett betydande inslag av tall här och var. Den västra delen präglas av Märmyren med sina bitvis välutvecklade strängflarkkärr. I våtmarksinventeringen har Märmyren hamnat i värdeklass 2. Större delen av fastmarksskogen består av äldre granskogar i sent successionsstadie, eller magrare tallskogar i myrkanten. Förekomsten av gamla träd och död ved gör att man i området kan hitta ett flertal skyddsvärda och sällsynta lavar, vedsvampar och mossor.

Skogsområdet i och omkring Markbackarna har präglats av skogsbränder, vilket syns i förekomsten av brandstubbar. I omgivningen finns även ett flertal sätrar, vilket tyder på att området nyttjats för skogsbete. I området kan man även finna spår efter järnframställning i form av kolningsgropar. I områdets östra del finns bilväg fram och här finns lämpligt läge för parkering och informationsskyltar.

Märmyrbäcken är surt, och används tillsammans med Vingån som referensvattendrag som inte kalkas.



Bevarandesyfte och restriktioner

Syftet med reservatet är att bevara, vårda och återskapa ett naturskogsartat skogs- och myrområde för att bevara och förstärka förutsättningarna för skogslevande arter, samt att skapa ett skogs- och myrområde som är lättillgängligt och attraktivt för friluftslivet.

Området ligger inom Branäs riksintresse för friluftsliv, och är därför viktigt för friluftsliv och turism.

Källor

- Beslut över naturreservatet Markbackarna, Dnr 511-4162-04, Länsstyrelsen i Värmlands län, 2008

Område 61 Nyckelvattnet

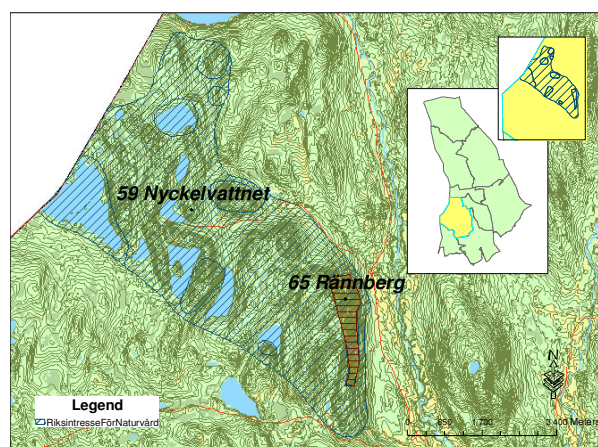
Kriterier	BEFGHKLOSZ	Hänsynsnivå	2
Skyddsform	Riksintresse för naturvård	Koordinat	1323079-6696183
Råbäcken 1:3	(NRO17011)	Markägare	Privat
	Nationellt särskilt värdefullt vattendrag/sjö		Torsby kommun
			Statligt

Områdesbeskrivning

Består av ett flertal delområden, bland annat naturreservatet Rännberget. Området är kraftigt kuperat med branta, höga berg och mellanliggande klarvattensjöar. Det som främst präglar landskapet är hyperitberggrunden, vilken ger ett högt pH. Detta återspeglas bland annat i den rika florán, med bland annat arter som blåsippa, trolldruva, vårärt, strutbräken etc. I skogsområden är lövinslaget stort, vilket gynnar ett flertal hackspettsarter och hålbbyggande fåglar. Den svårtillgängliga topografin gynnar även störningskänsliga fåglar.

I Nyckelvattnet finns ursprungliga bestånd av röding, medan inplanterade, reproducerande bestånd finns i Hällsjön, Gransjön och Hotlamm. I Nyckelvattnet, samt några ytterligare sjöar finns bestånd av sjölevande, nedströmslekande öring.

Hyperitberggrunden gör marken bördig, vilket utnyttjats av skogsfinnarna. Det finns dock bara en genuin finngård bevarad i området, Fjolperstorp. Odlingsmarken är här dock till stora delar igenväxt. Öster om sjön Hotlamm ligger även några gamla bosättningar, där det tidigare bedrivits slätter och bete. Vid Nolla finns även hackslättermark med en hävdgynnad flora med arter som låsbräken, slätterfibbla och slättergubbe.



Bevarandesyfte och restriktioner

En förutsättning för bevarandet av röding- och öringstammarna är god vattenkvalitet med högt pH-värde upprätthålls. Inplantering av främmande fiskstammar bör ej ske. Hävden av den ännu öppna åker- och hackslättermarken vid Fjolperstorp och de andra torpen bör fortsättas och stödjtas.

Runt den svenska delen av Nyckelvattnet går Finnskogsleden. Denna led är en av de leder som är prioriterade vad gäller turistiska satsningar i Torsby kommun.

Källor

- Områden av riksintresse för naturvård och friluftsliv, Rapport 1988:11, Länsstyrelsen i Värmlands län, 1988-10-01
- Naturvårdsinventering i Värmland, Hans Wennerholm, Länsstyrelsen i Värmlands län, 1983-84 (opublicerad)