

Område 19 Gartosofta

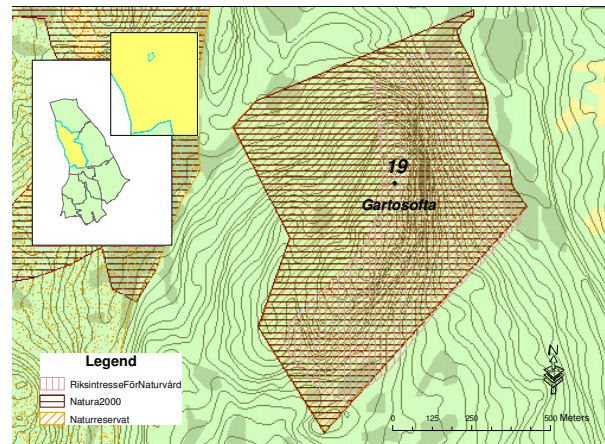
Kriterier	BGO	Hänsynsnivå	1
Skyddsform	Natura 2000 (SE0610180)	Koordinat	1327251-6724541
Knossen 2:32 1	Naturresevat Riksintresse för naturvård (NRO17007)	Markägare	Statligt

Områdesbeskrivning

Området är beläget på ett hyperitberg, vilket resulterat i en rik och näringskrävande kärlväxtflora. Berget karakteriseras av en brant östsida med kala bergsstup. På och omkring berget finns rester av naturskog med ett relativt stort lövinslag med arter som asp, sälg, björk och gråal. Slutningarna domineras av äldre högstammig granskog. Ett flertal arter har här sin yttersta utpost. Bland annat kan man hitta fjällarter som mjölkdunört, fjällbräcka och källdaggkåpa. Även nordliga arter som vitsippsranunkel, blågröe, tuvbräcka och toltta. Av de sydliga arter som har sin nordligaste utbredning finns bland annat skogsvicker, underviol och hässleklocka. Även arter med normalt mer västlig utbredning som kransrams påträffas i området.

Fågelfaunan är rik med även här en blandning av nordliga och sydliga arter som exempelvis den nordliga lavskrikan och de sydliga lundsångare och mindre flugsnappare. Det finns även en rik förekomst av kryptogamer med rödlistade lavar.

Geologiskt sett är området intressant då man här finner spår efter Finnskoga issjös utlopp. Smältvattenströmmarna från denna formade landskapet så att man nu kan hitta såväl erosionsspår som ackumulationer av lösa massor i området. En av dessa formationer är den slingrande ås, omgiven av långsmala våtmarker som bildar reservatets östgräns.



Bevarandesyfte och restriktioner

Området är ett av de allra främsta hyperitbergen i Värmland, och är av särskilt intresse då det är sista utpostlokal för sydliga, nordliga och västliga arter. Naturresevatet är bildat med syfte att bevara områdets biologiska mångfald i naturskog och bergsbranter samt låta tidigare brukade skogsbestånd få utvecklas fritt för att på sikt uppnå naturskogskaraktär. Vissa av områdets intressanta arter är beroende av skuggig miljö och hög luftfuktighet, avverkningar inom området skulle slå ut en del av dessa arter.

I området görs satsningar på natur- och kulturturism, då det dels ligger i ett större område med höga naturvärden och "vildmarkskaraktär", samt att det finns ett intresse kopplat till områdets finnkultur. Inom några kilometer från reservatet ligger t.ex. Rikenbergs hembygdsgård, samt naturreservatet Ivana

Källor

- Områden av riksintresse för naturvård och friluftsliv, Rapport 1988:11, länsstyrelsen i Värmlands län, 1988-10-01
- Bevarandeplan Natura 2000, Gartosofta, Dnr 511-6071-05, Länsstyrelsen i Värmlands län, 2005
- Beslut om inrättande av naturreservatet Gartosofta, Dnr 231-2452-00, Länsstyrelsen i Värmlands län, 2001
- Naturvårdsinventering i Värmland, Hans Wennerholm, Länsstyrelsen i Värmlands län, 1983-84 (opublicerad)

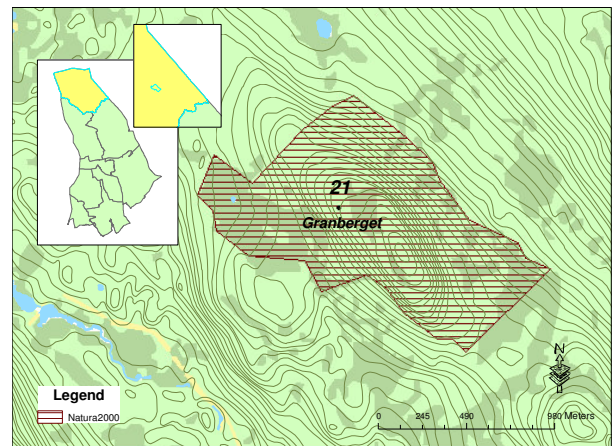
Område 22 Granberget

Kriterier	BHSZ	Hänsynsnivå	1
Skyddsform	Natura 2000 (SE0610193)	Koordinat	1333398-6757592
Båtstad 1:7	1	Markägare	Bolagsägt

Områdesbeskrivning

Granberget med sina dryga 700 meters höjd är Värmlands högsta berg. Skogen på toppen och utmed sidorna på berget är naturskogsartad. På toppen är skogen gles med ett stort inslag av björk, bland de låga och senvuxna granarna, vilket gör att den liknar fjällgranskog. Många av träden är toppbrutna, och det finns gott om torrträd av både gran och björk. Runt om berget förekommer sluttande myrar.

Granberget hyser nordliga fågelarter som tretåig hackspett och lavskrika. I området kan man även hitta ett stort antal rödlistade arter samt signalarter.



Bevarandesyfte och restriktioner

De största hoten mot områdets naturtyper och arter är skogsbruk, markavvattning och annan markexploatering. Åtgärder i kringliggande skogsmarker kan också indirekt påverka området.

Reservatet är beläget i ett landskap med en tät förekomst av naturskogsartade barrskogar. I områdets närhet ligger ytterligare ett flertal naturreservat, samt ett flertal biotopskydd och naturvårdsavtal.

Tvärsöver berget går Nordvärmlandsleden (förbinder Branäs – Långberget – Höljes) med ett utsiktstorn på toppen av berget. Denna led är en av kommunen prioriterad led vad gäller marknadsföring i turistiska sammanhang.

Källor

- Bevarandeplan Natura 2000, Granberget, Dnr 511-4718-05, Länsstyrelsen i Värmlands län, 2005

Område 24 Gultberget

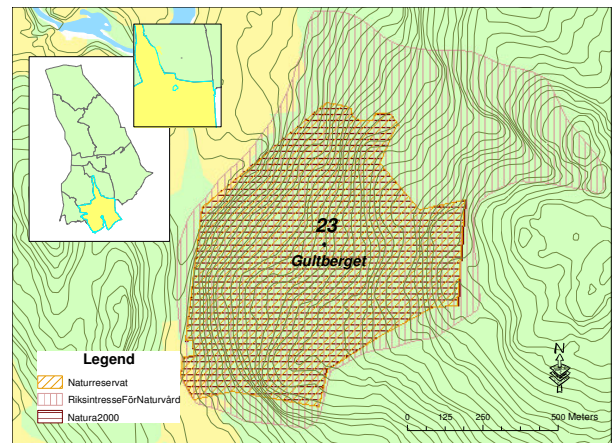
Kriterier	BEGOZ	Hänsynsnivå	1
Skyddsform	Natura 2000, (SE0610145)	Koordinat	1346441-6683234
Fensbol 1:105 m fl	Naturresevat	Markägare	Privat
	Riksintresse för naturvård (NRO17013)		Statligt

Områdesbeskrivning

Området är beläget på ett hyperitberg, vilket återspeglas i vegetationen. Sluttningarna är relativt branta med rörligt markvatten. Området präglas i de fuktigare delarna av en lundartad gråalskog, men även andra lövträd förekommer. Dessa är på sina ställen relativt grovstammiga, med ibland närmare metergrova stammar, vilket är en rest från när området betades. Bete bedrevs här fram till mitten av 1900-talet, men ängs- och betesmarkerna har sedan dess successivt växt igen. Fältskiktet utgörs till största delen av frodig högtörtstyp, där strutbräken och andra ormbunkar dominerar. Floran utgörs av lundväxter som lundstjärnblomma, stinksyska etc.

Fågelfaunan är rik och präglad av lundvegetationen, samt tillgången på död ved, hålträd och torrakor. Bland annat kan man finna ett flertal hackspettsarter, härmsångare, stjärtmes och nötväcka. Flera av dessa arter har här sin nordligaste utpost. Vitryggig hackspett har tidigare noterats i området.

Spår av den tidigare markanvändningen i form av odlingsrösen och brukningsvägar förekommer i området.



Bevarandesyfte och restriktioner

Syftet med reservatet är att bevara lövskogsområdet med dess rika flora och fauna. Detta innebär att befintlig lövskog får utvecklas fritt, medan de planterade granbestånden successivt ska överföras till lövskog.

Inom området finns ett system med stigar. Området ligger i direkt anslutning till Fensbol och Överbyn, samt även nära Hovfjället, vilket gör att det har potential att nyttjas av allmänheten.

Källor

- Områden av riksintresse för naturvård och friluftsliv, Rapport 1988:11, Länsstyrelsen i Värmlands län, 1988-10-01

- Bevarandeplan Natura 2000, Gultberget, Dnr 511-6072-05, Länsstyrelsen i Värmlands län, 2005
- Beslut om inrättande av naturreservatet Gultberget, Dnr 231-9774-92, Länsstyrelsen i Värmlands län, 1999
- Naturvårdsinventering i Värmland, Hans Wennerholm, Länsstyrelsen i Värmlands län, 1983-84 (opublicerad)

Område 29 Horsstomyren

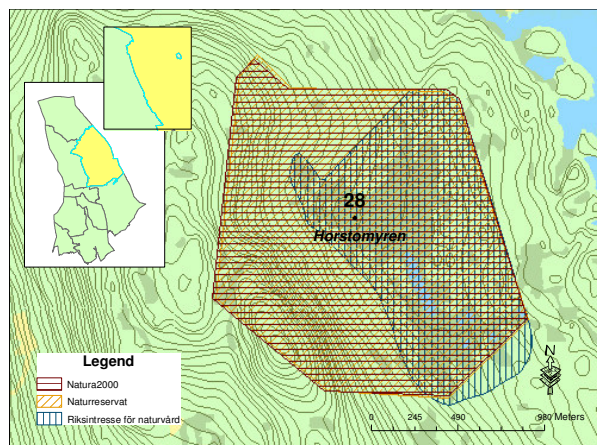
Kriterier	BHGO	Hänsynsnivå	1
Skyddsform	Natura 2000 (SE0610134)	Koordinat	1341022-6750504
Fläskremmen 1:59	Naturreservat	Markägare	Statligt
1	Riksintresse för naturvård (NRO17004)		

Områdesbeskrivning

Området präglas av två naturtyper, myrmosaik och naturskog. Själva myrområdet är uppsplittrat i fastmark och sumpskog. Centralt i området ligger Horstotjärnen omgiven av olika myrmarkstyper i norr och söder. Rikkärr förekommer med stor förekomst av mer krävande arter som dvärglumner, gräsull och ängsvädd. I området finns även rik förekomst av ängsnycklar och den i länet sällsynta björnbrodden. Den rödlistade varglaven förekommer på gamla tallar i myrområdet.

I de östra och nordöstra sluttningarna dominerar naturskogar med gran, men även inslag av en del lövträd. Skogen är varierad med grova och/eller senvuxna träd samt en stor andel död ved. De gamla träden hyser ett stort antal mossor, lavar och vedsvampar som indikerar på lång skoglig kontinuitet.

Området har även höga ornitologiska värden då bland annat flera vadararter påträffats. I skogsområdet kan man även finna arter som lavskrika, spillkråka, tretåig hackspett, tjäder och järpe.



Bevarandesyfte och restriktioner

I våtmarksinventeringen klassades myren som en av de mest skyddsvärda myrarna i Värmland.

Syftet med reservatet är att bevara skogs-myrkomplexet med dess ingående ytformer, samt områdets rika flora och fauna. Åtgärder som dikning, vägdragning, ledningar och andra anläggningar samt skogsbruksåtgärder i myrholmar och kantzoner skulle allvarligt skada områdets värden. Även omfattande skogsbruksåtgärder och skyddsdikning eller markavvattning i myrens tillrinningsområden (utanför det skyddade området) skulle allvarligt påverka naturvärdena.

Cirka 2 kilometer från Horsstomyrens naturreservat ligger Långbergets sporthotell, vilket gör att reservatet blir lätt tillgängligt för allmänheten. Långberget är även ett av de områden som

kommunen vill utveckla ytterligare vad gäller sommarturismen. Från Nordvärmlandsleden (en av kommunens prioriterade leder) vilken utgår från Långberget, finns det även en avstickande led mot reservatet.

Källor

- Områden av riksintresse för naturvård och friluftsliv, Rapport 1988:11, Länsstyrelsen i Värmlands län, 1988-10-01
- Bevarandeplan Natura 2000, Horstomyren, Dnr 511-6073-05, Länsstyrelsen i Värmlands län, 2005
- Beslut om inrättande av naturreservatet Horstomyren, Dnr 231-4603-95, Länsstyrelsen i Värmlands län, 2000
- Naturvårdsinventering i Värmland, Hans Wennerholm, Länsstyrelsen i Värmlands län, 1983-84 (opublicerad)
- Våtmarksinventeringen (manuskript), Naturvårdsverket/Länsstyrelsen i Värmlands län, 1992