



Guía de Parques

INSTALACIONES MAPAS ACTIVIDADES



TOYOTA

Patrocinador orgulloso

Descarga la
Aplicación Móvil



texasstateparks.org/app

¡Los niños entran gratis!



La entrada es gratis para los niños de
12 años y menores.



Life's better outside.®

Encuentra un parque:
parquesdetexas.org

Contenido



- 2 Actividades y Programas
- 4 Parques Cercanos
- 6 Lugares para Quedarse
- 8 Tarifas y Pases
- 9 Directorio
- 10 Mapa de Parques
- 18 Instalaciones y Actividades



BIENVENIDO

Rodney Franklin, Director de Parques

Texas tiene algunas de las tierras públicas más diversas del país, con una gran riqueza natural y cultural. La vida silvestre está por todas partes, los paisajes florecen con belleza, y la historia es abundante. Sus parques estatales son parte del legado que nos enorgullece. La gente de Texas ayuda a asegurar ese legado para las generaciones futuras al visitar y ser voluntarios. ¡Gracias!

Estos más de 630,000 acres exhiben algunos de los grandes tesoros del estado. Los parques nos ayudan a crear recuerdos con la familia y a encontrar consuelo en la naturaleza. Los parques fortalecen las economías locales y unen a las comunidades. Sobre todo, los parques nos permiten pasar tiempo al aire libre para recargar energías, estar saludables y relajarnos a nuestra manera.

Les invito a disfrutar de sus parques estatales, explorando lo mejor de Texas con amigos y familia. Los parques están aquí para todos. Nos pertenecen a todos. ¡Visítelos, diviértase y ayude a protegerlos para siempre!

Foto de portada: Estero Llano State Park, Chase Fountain

© 2021 TPWD PWD BK P4000-000A (5/21)

TPWD recibe fondos del Servicio de Pesca y Vida Silvestre de EE.UU. (USFWS por sus siglas en inglés). TPWD prohíbe la discriminación por raza, color, religión, nacionalidad de origen, discapacidad, edad y género, conforme a la ley estatal y federal. Para solicitar un acomodo especial u obtener información en un formato alternativo, por favor contacte a TPWD en un Teléfono de Texto (TTY) al (512) 389-8915 ó por medio de "Relay Texas" al 7-1-1 ó (800) 735-2989 ó por email a accessibility@tpwd.texas.gov. Si usted cree que TPWD ha discriminado en su contra, favor de comunicarse con TPWD, 4200 Smith School Road, Austin, TX 78744, o con el Servicio de Pesca y Vida Silvestre de EE.UU., Office for Diversity and Workforce Management, 5275 Leesburg Pike, Falls Church, VA 22041.

De acuerdo con la Ley de Depósito del Estado de Texas, esta publicación está disponible en el centro de Distribución de Publicaciones del Estado de Texas y/o las Bibliotecas de Depósito de Texas.



TOYOTA
Patrocinador
orgullosos

¿Qué puedo hacer en los parques estatales?

¡Disfruta de un día de campo, visita un sitio histórico o elige entre muchas otras opciones!



Caminatas

Empieza con un circuito más corto, avanza a terrenos más difíciles o únete a una caminata guiada.



Animales Silvestres

Descubre aves, mamíferos y plantas que tienen su hogar en Texas. Muchos parques tienen señalamientos y listados que te ayudan a aprender más.



Bicicletas

Pedalea a lo largo de los parques a cualquier velocidad, en cualquier estilo, con cualquier grupo. Elige las rutas, el tipo de terreno y las distancias que cumplan con tu zona de confort.



Pescar

Puedes pescar sin licencia en tantos como 70 parques estatales. Muchos parques ofrecen equipo para pescar a manera de préstamo y eventos especiales para aprender a pescar.



Acampar

Encuentra un lugar que cumpla con lo que quieres. Prueba nuevas recetas, comparte historias favoritas y disfruta de las estrellas.



Barcos

Renta canoas y kayacs y explora uno de los senderos acuáticos en Texas.



Nadar

Escape del calor en arroyos, ríos, lagos, manantiales, piletas y playas del mar.



Tu seguridad en el agua es muy importante. Lleva el chaleco salvavidas. Aprende a nadar. Guarda a los niños.

¡Pregunta en tu parque cuáles están disponibles!

Los niños de 12 años y menores entran GRATIS



Cielos Estrellados

Escapa de las luces de la ciudad y goza de maravillosas vistas del cielo que no encontrarás en ninguna otra parte. Ven a una fiesta de estrellas o toma una excursión de constelaciones auto-guiada.



Mochilas para Exploradores

Toma una publicación gratuita de actividades o pregunta por los paquetes gratuitos con los parques participantes. Usa los binoculares, lupas, libros de bosquejos y libros de guías para explorar el parque.



Familias en la Naturaleza

Elige un taller o diseña tu propia aventura. ¡Monta una tienda de campaña, cocina al exterior, prende una fogata y juega al exterior! Nosotros te proporcionamos todo el equipo. No es necesario tener experiencia.

Soldados Búfalo de Texas

Descubre la historia con cuentos, vestuarios y herramientas. Sigue la pista de un animal, pesca con caña, cocina sobre una fogata, visita los fuertes y más. Adéntrate en las historias de vida de aquellos que sirvieron valientemente en los primeros regimientos África-Americanos de las Fuerzas Armadas.



Seguridad en el Parque

🌊 Ten cuidado con el agua

☀️ Prepárate para el calor

🌿 Protege la naturaleza



Encuentra eventos cercanos:
texasstateparks.org/calendar

texasstateparks.org/activities

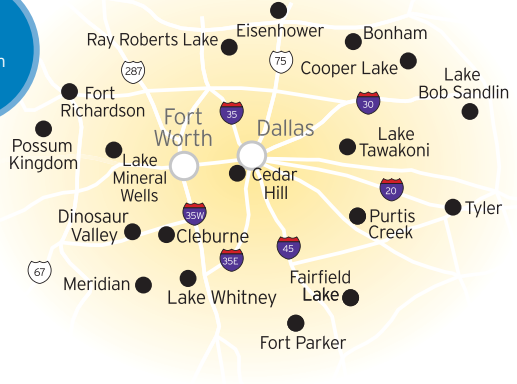
¿A dónde quieres ir?

Encontrarás muchos parques estatales cercanos.

Dallas/Fort Worth >>



Juega en las aguas de Possum Kingdom



<< Houston

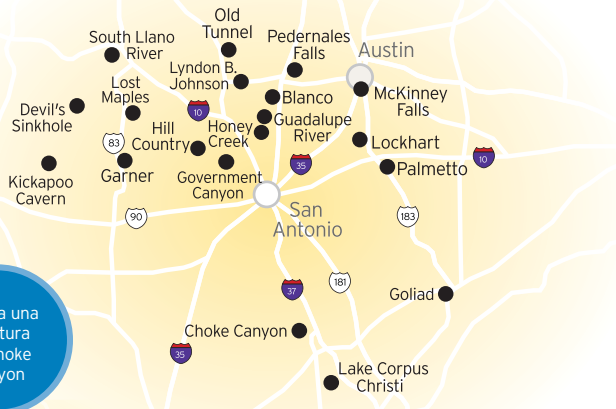


Escapa la vida de la ciudad en Stephen F. Austin

San Antonio >>



Vaya a una aventura en Choke Canyon



<< Austin

Baja las escaleras en Longhorn Cavern



Observa animales silvestres en Lake Casa Blanca



<< Sur de Texas

El Paso >>

Disfruta de caminatas guiadas en Franklin Mountains



¡Tienes varias opciones!



Lake
Livingston
SP



Refugios con malla:

Abilene, Blanco, Brazos Bend, Buescher, Caddo Lake, Cleburne, Cooper Lake, Eisenhower, Falcon, Fort Parker, Garner, Goliad, Huntsville, Lake Bob Sandlin, Lake Brownwood, Lake Corpus Christi, Lake Livingston, Lake Mineral Wells, Lake Whitney, Martin Dies, Jr., Martin Creek Lake, Meridian, Stephen F. Austin, Tyler



Palo Duro
Canyon SP



Cabañas con servicios completos:

Bastrop, Caddo Lake, Cooper Lake, Daingerfield, Galveston, Garner, Lake Brownwood, Martin Creek Lake, Mother Neff, Palo Duro Canyon, Possum Kingdom, Sea Rim



Palmetto
SP



Cabañas con servicios limitados y refugios modificados:

Brazos Bend, Buescher, Caddo Lake, Choke Canyon, Cleburne, Cooper Lake, Eisenhower, Falcon, Fort Boggy, Fort Parker, Fort Richardson, Huntsville, Inks Lake, Lake Bob Sandlin, Lake Colorado City, Lake Corpus Christi, Martin Creek Lake, Martin Dies, Jr., McKinney Falls, Meridian, Palmetto, Palo Duro Canyon, San Angelo, Stephen F. Austin, Tyler



Cleburne
SP



Habitaciones con literas para grupos y salones para recreación:

Abilene, Bastrop, Big Bend Ranch, Bonham, Brazos Bend, Buescher, Cleburne, Daingerfield, Devils River SNA, Eisenhower, Estero Llano Grande, Fort Parker, Garner, Hill Country SNA, Lake Brownwood, Lake Somerville, Lake Whitney, Lockhart, San Angelo, Stephen F. Austin



Lone Star Lodge
Ray Roberts Lake



Alojamiento:

Indian Lodge (Davis Mountains SP), Lone Star Lodge (Ray Roberts Lake SP), San Solomon Springs Courts (Balmorhea SP)

Vehículos de recreo:

Ofrecemos comodidades como electricidad, agua, electricidad y drenaje.

¿Está lleno tu lugar favorito? Visita entre semana, intenta en otro parque cercano, o por favor comuníquese con nosotros para obtener más ayuda.

[texasstateparks.org/
reservations](https://texasstateparks.org/reservations)



Acceso:

Estamos trabajando para mejorar el acceso para todos. Pregunta en tu parque local sobre:

- Eventos adaptados para sillas de ruedas
- Instalaciones accesibles
- Servicios para personas sordas o con problemas de audición

Para más información, o para preguntar por acomodaciones adicionales:

accessibility@tpwd.texas.gov

texasstateparks.org/access

TARIFAS Y PASES



¡Gracias por apoyar tus parques estatales! Tus visitas ayudan a financiar mantenimientos críticos, programas valiosos para adultos y niños, y otras mejoras. Casi 50% del presupuesto para operar los parques estatales viene directamente de las cuotas que pagan los visitantes.

Tarifa de entrada - es el costo de visitar. Incluye una variedad de actividades y programas. También permite la entrada a más de un parque estatal en el mismo día hábil.

Tarifa de instalación - es un costo para pasar la noche en campamentos, cabañas u otras habitaciones, o para alquilar instalaciones para grupos, salas de reuniones o pabellones.

Tarifa de actividad - es un costo adicional para participar en una actividad especial en el parque, recorrer un sitio histórico o montar un transbordador o tranvía.

Obtén pases diarios y haz reservaciones para pasar la noche:

texasstateparks.org/reservations

Pase Anual

Obtén un pase anual y disfruta de un año de admisión gratis, con visitas ilimitadas a cada parque estatal, para ti y todos los invitados en tu auto. Además, recibe descuentos para acampar, en mercancía de las tiendas del parque y más.

[texasstateparks.org/
passes](https://texasstateparks.org/passes)




REGIÓN DE BIG BEND

1. Seminole SP & SHS
2. Fort Leaton SHS
3. Franklin Mountains SP
4. Hueco Tanks SP & SHS
5. Monahans Sandhills SP



Balmorhea SP, Barton Warnock Visitor Center, Big Bend Ranch SP, Davis Mountains SP, Devils River SNA, Indian Lodge SP

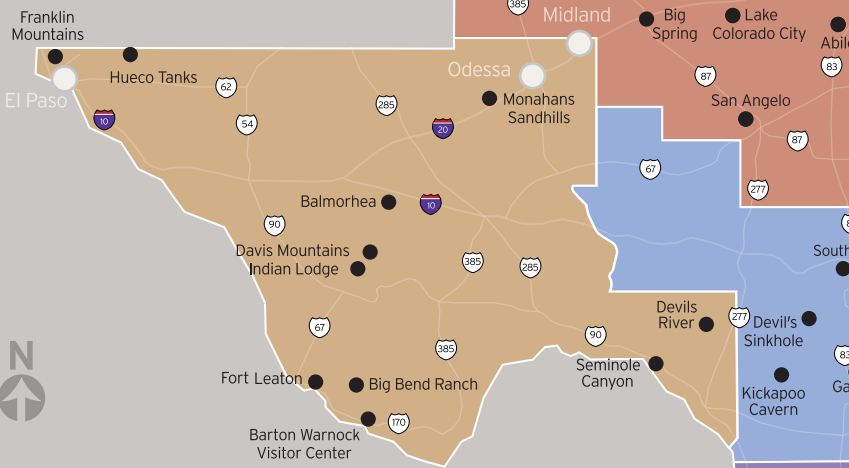


TEXAS STATE PARKS



TexasStateParks.org/app

NEW MEXICO

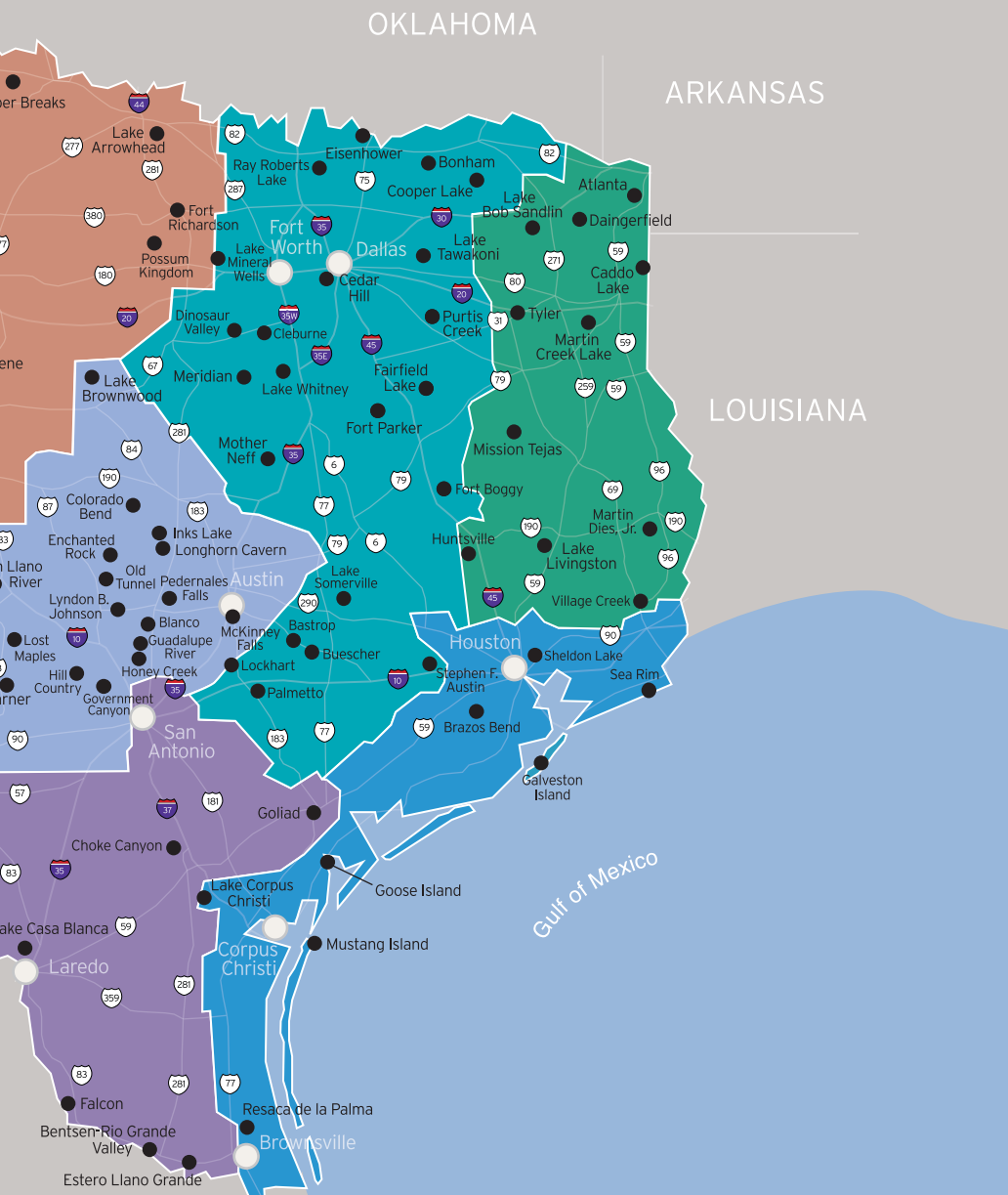


MEXICO



TOYOTA

Patrocinador orgulloso



OKLAHOMA

ARKANSAS

LOUISIANA


Gulf of Mexico

COSTA DEL GOLFO

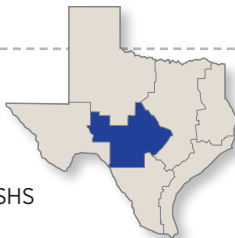
1. Sheldon Lake SP & Environmental Learning Center
2. Sea Rim SP
3. Mustang Island SP
4. Resaca de la Palma SP
5. Goose Island SP



Brazos Bend SP,
Galveston SP,
Lake Corpus Christi SP



REGIÓN DE LAS COLINAS



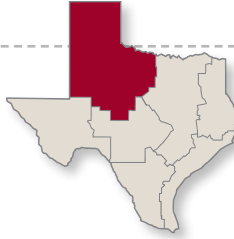
1. Longhorn Cavern SNA
2. Colorado Bend SP
3. South Llano River SP
4. Kickapoo Cavern SNA
5. Lyndon B. Johnson SP & SHS

Blanco SP, Devil's Sinkhole SNA, Enchanted Rock SNA, Garner SP, Government Canyon SNA, Guadalupe River SP, Hill Country SNA, Inks Lake SP, Lake Brownwood SP, Lost Maples SP, McKinney Falls SP, Old Tunnel SP, Pedernales Falls SP




PLANICIES DEL PANHANDLE

1. Possum Kingdom SP
2. Lake Arrowhead SP
3. Copper Breaks SP
4. Caprock Canyons SP & Trailway
5. San Angelo SP

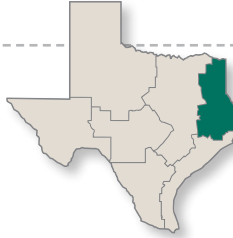


Abilene SP, Big Spring SP, Fort Richardson SP & Historic Site & Trailway, Lake Colorado City SP, Palo Duro SP



BOSQUE DE PINOS

1. Atlanta SP
2. Caddo Lake SP
3. Martin Dies, Jr. SP
4. Mission Tejas SP
5. Daingerfield SP



Huntsville SP, Lake Bob Sandlin SP, Lake Livingston SP, Martin Creek Lake SP, Tyler SP, Village Creek SP



PRADERAS Y LAGOS

1. Fort Boggy SP
2. Lake Somerville SP & Trailway SP
3. Lake Tawakoni SP
4. Stephen F. Austin SP
5. Eisenhower SP

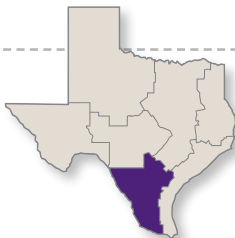


Bastrop SP, Bonham SP, Buescher SP, Cedar Hill SP, Cleburne SP, Cooper Lake SP, Dinosaur Valley SP, Fairfield Lake SP, Fort Parker SP, Lake Mineral Wells SP & Trailway, Lake Whitney SP, Lockhart SP, Meridian SP, Mother Neff SP, Palmetto SP, Purtil Creek SP, Ray Roberts Lake SP




PLANICIES DEL SUR

1. Bentsen-Rio Grande Valley SP
2. Falcon SP
3. Lake Casa Blanca International SP
4. Choke Canyon SP
5. Estero Llano Grande SP



Goliad SP & SHS



INSTALACIONES Y ACTIVIDADES

				ALCANTARILLADO		SENDERO	ACTIVIDAD	LONGITUD	LATITUD
ABILENE SP									
							•	32.240731	-99.879069
ATLANTA SP							•	33.231561	-94.267788
BALMORHEA SP							•	30.944629	-103.785147
BARTON WARNOCK							•	29.269902	-103.757351
BASTROP SP						L	•	30.11412	-97.25887
BENTSEN-RIO GRANDE VALLEY SP							•	26.186987	-96.381888
BIG BEND RANCH SP						K	•	29.470458	-103.957922
BIG SPRING SP							•	32.229574	-101.48868
BLANCO SP							•	30.066782	-98.43459
BONHAM SP						K	•	33.544812	-96.145404
BRAZOS BEND SP						KL	•	29.380798	-95.594658
BUESCHER SP						KL	•	30.039098	-97.158295
CADDO LAKE SP							•	32.680233	-94.176361
CAPROCK CANYONS SP AND TW						K	•	34.439742	-101.051622
CEDAR HILL SP						K	•	32.807341	-96.996281
CHOKO CANYON SP - Callham							•	28.465773	-98.354195
CHOKO CANYON SP - South Shore							•	28.467641	-98.250059
CLEBURNE SP							•	32.266556	-97.55685
COLORADO BEND SP						K	•	31.022965	-96.442401
COOPER LAKE SP - Doctor's Creek						K	•	33.345489	-95.688599
COOPER LAKE SP - South Sulphur						K	•	33.28966	-95.652852
COPPER BREAKS SP						K	•	34.107097	-99.748691
DAINGERFIELD SP							•	33.010936	-94.693999
DAVIS MOUNTAINS SP							•	30.599926	-103.925934
DEVIL'S RIVER SWA						K	•	29.939894	-100.970206
DEVIL'S SINKHOLE SWA							•	30.015773	-100.208552
DINGSRAUR VALLEY SP						K	•	32.251511	-97.817219
EISENHOWER SP						K	•	33.814601	-96.609951

- **Área Natural:** estos preciosos ecosistemas necesitan tu ayuda. Cuentan con pocos comodidades, más naturaleza, y diferentes horas de operación.
- **Gracias por mantener una distancia segura entre ti y los animales que viven en el parque.**

Indicadores

- Ofrecidos

Actividades y Comodidades

- A** Aire acondicionado
- H** Motel/Hospedaje
- HR** Hotel y Restaurante
- K** Ciclismo de montaña
- L** Superficie mantenida

Abreviaturas del Sitio:

- SHS** State Historic Site / Sitio Histórico Estatal
- SNA** State Natural Area / Área Natural Estatal
- SP** State Park / Parque Estatal
- TW** Trailway / Sendero

ENCHANTED ROCK SNA																											30.505381	-96.819844	
ESTERO LLANO GRANDE SP																												26.126411	-97.956518
FAIRFIELD LAKE SP																												31.765346	-96.073282
FALCON SP																												26.582801	-96.142716
FORT BOGGY SP																												31.189837	-95.98688
FORT LEATON SHS																												29.542525	-104.326609
FORT PARKER SP																												31.592347	-96.526655
FORT RICHARDSON SP, SHS & TW																												33.20615	-98.156969
FRANKLIN MOUNTAINS SP																												31.908166	-106.525458
GALLVESTON ISLAND SP																												29.198755	94.956212
GARNER SP																												29.989887	-99.743881
GOLIAD SP & SHS																												28.656494	-97.385362
GOOSE ISLAND SP																												28.128064	-96.986338
GOVERNMENT CANYON SNA																												29.549316	-96.764715
GUADALUPE RIVER SP/HONEY CREEK SNA																												29.653084	-96.504463
HILL COUNTRY SNA																												29.628034	-99.181086
HUECO TANKS SP & SHS																												31.926453	-106.042437
HUNTSVILLE SP																												30.520676	-95.527726
INDIAN LODGE																												30.592877	-103.943696
INKS LAKE SP																												30.737356	-98.369007
KICKAPOO CAVERN SP																												29.612137	-100.448173
LAKE ARROWHEAD SP																												33.758069	-96.395571
LAKE BOB SANDLIN SP																												33.049185	-95.092292
LAKE BROWNWOOD SP																												31.658162	-99.029785
LAKE CASA BLANCA INTL SP																												27.539343	-99.451383
LAKE COLORADO CITY SP																												32.318219	-100.936476
LAKE CORPUS CHRISTI SP																												28.063249	-97.873889
LAKE LIVINGSTON SP																												30.656897	-95.001093
LAKE MINERAL WELLS SP & TW																												32.812655	-96.043368
LAKE SOMERVILLE SP & TW - Birch Creek																												30.310412	-96.628643
LAKE SOMERVILLE SP & TW - Neils Creek																												30.289881	-96.663069
LAKE TAWAKONI SP																												32.841871	-95.993667
LAKE WHITNEY SP																												31.927534	-97.36204
LOCKHART SP																												29.851282	-97.693625
LONGHORN CAVERN SP																												30.684441	-96.350970
LOST MAPLES SNA																												29.826021	-99.566952

- **Área Natural:** estos preciosos ecosistemas necesitan tu ayuda. Cuentan con pocos comodidades, más naturaleza, y diferentes horas de operación.

- **Gracias por mantener una distancia segura entre ti y los animales que viven en el parque.**

Indicadores
• Ofrecidos

Actividades y Comodidades

A Aire acondicionado
H Motel/Hospedaje
HR Hotel y Restaurante
K Ciclismo de montaña
L Superficie mantenida

Abreviaturas del Sitio:

SHS State Historic Site / Sitio Histórico Estatal
SNA State Natural Area / Área Natural Estatal
SP State Park / Parque Estatal
TW Trailway / Sendero

PARQUES	INSTALACION										ALCANCE			SENDERO			ACTIVIDAD			LONGITUD	LATITUD								
	Para grupos de uso diurno	Uso diurno solamente	Cuerpo Civil de Conservación	Sitio Histórico	Museo o centro para visitantes	Instalaciones Equestres	Piscina	Renta de Canoas/Kayacs	Rampa para botes	Estación de descarga de RV	Regaderas	Baños	Para grupos de uso nocturno	Motel/Pabellón/Cuarto	Cabañas	Refugios con mosquiteros	Agua, Electricidad y Drenaje	Tienda de campaña con agua	Rudimentaria/Mochileando			Equitación	Naturaleza / Interpretativa	Bicicleta	Caminatas	Remar	Natación	Pesca	
LYNDON B. JOHNSON SP & SHS	•	•	•	•	•	•	•	•	•	•	•	•	•	•	•	•	•	•	•	•	•	•	•	•	•	•	-98.626319	30.237728	
MARTIN CREEK LAKE SP	•	•	•	•	•	•	•	•	•	•	•	•	•	•	•	•	•	•	•	•	•	•	•	•	•	•	•	-94.573318	32.277951
MARTIN DIES, JR. SP	•	•	•	•	•	•	•	•	•	•	•	•	•	•	•	•	•	•	•	•	•	•	•	•	•	•	•	-94.171966	30.842882
McKINNEY FALLS SP	•	•	•	•	•	•	•	•	•	•	•	•	•	•	•	•	•	•	•	•	•	•	•	•	•	•	•	-97.722127	30.18058
MERIDIAN SP	•	•	•	•	•	•	•	•	•	•	•	•	•	•	•	•	•	•	•	•	•	•	•	•	•	•	•	-97.702365	31.889266
MISSION TEXAS SP	•	•	•	•	•	•	•	•	•	•	•	•	•	•	•	•	•	•	•	•	•	•	•	•	•	•	•	-95.240357	31.546434
MONAHAN SANDHILLS SP	•	•	•	•	•	•	•	•	•	•	•	•	•	•	•	•	•	•	•	•	•	•	•	•	•	•	•	-102.812112	31.616795
MOTHER WEAFF SP	•	•	•	•	•	•	•	•	•	•	•	•	•	•	•	•	•	•	•	•	•	•	•	•	•	•	•	-97.464645	31.332674
MUSTANG ISLAND SP	•	•	•	•	•	•	•	•	•	•	•	•	•	•	•	•	•	•	•	•	•	•	•	•	•	•	•	-97.175309	27.672162
OLD TUNNEL SP	•	•	•	•	•	•	•	•	•	•	•	•	•	•	•	•	•	•	•	•	•	•	•	•	•	•	•	-98.621	30.101
PALMETTO SP	•	•	•	•	•	•	•	•	•	•	•	•	•	•	•	•	•	•	•	•	•	•	•	•	•	•	•	-97.585140	29.596906
PALO DURO CANYON SP	•	•	•	•	•	•	•	•	•	•	•	•	•	•	•	•	•	•	•	•	•	•	•	•	•	•	•	-101.701867	34.984709
PEDERNALES FALLS SP	•	•	•	•	•	•	•	•	•	•	•	•	•	•	•	•	•	•	•	•	•	•	•	•	•	•	•	-98.243377	30.299393
POSSUM KINGDOM SP	•	•	•	•	•	•	•	•	•	•	•	•	•	•	•	•	•	•	•	•	•	•	•	•	•	•	•	-98.554457	32.873976
PURTIS CREEK SP	•	•	•	•	•	•	•	•	•	•	•	•	•	•	•	•	•	•	•	•	•	•	•	•	•	•	•	-96.993554	32.953794
RAY ROBERTS LAKE SP - Isle du Bois	•	•	•	•	•	•	•	•	•	•	•	•	•	•	•	•	•	•	•	•	•	•	•	•	•	•	•	-97.012150	33.366671
RAY ROBERTS LAKE SP - Johnson Branch	•	•	•	•	•	•	•	•	•	•	•	•	•	•	•	•	•	•	•	•	•	•	•	•	•	•	•	-97.656449	33.429802
RAY ROBERTS LAKE SP - Jordan Park	•	•	•	•	•	•	•	•	•	•	•	•	•	•	•	•	•	•	•	•	•	•	•	•	•	•	•	-96.997978	33.403022
RESACA DE LA PALMA SP	•	•	•	•	•	•	•	•	•	•	•	•	•	•	•	•	•	•	•	•	•	•	•	•	•	•	•	-97.564	25.987
SAN ANGELO SP	•	•	•	•	•	•	•	•	•	•	•	•	•	•	•	•	•	•	•	•	•	•	•	•	•	•	•	-100.508038	31.465922
SEA RIM SP	•	•	•	•	•	•	•	•	•	•	•	•	•	•	•	•	•	•	•	•	•	•	•	•	•	•	•	-94.043222	29.675634
SEMINOLE CANYON SP & SHS	•	•	•	•	•	•	•	•	•	•	•	•	•	•	•	•	•	•	•	•	•	•	•	•	•	•	•	-101.313058	29.7001
SHELDON LAKE SP	•	•	•	•	•	•	•	•	•	•	•	•	•	•	•	•	•	•	•	•	•	•	•	•	•	•	•	-95.180029	29.857461
SOUTH LLANO RIVER SP	•	•	•	•	•	•	•	•	•	•	•	•	•	•	•	•	•	•	•	•	•	•	•	•	•	•	•	-99.805268	30.448816
STEPHEN F. AUSTIN SP	•	•	•	•	•	•	•	•	•	•	•	•	•	•	•	•	•	•	•	•	•	•	•	•	•	•	•	-96.110549	29.818394
TYLER SP	•	•	•	•	•	•	•	•	•	•	•	•	•	•	•	•	•	•	•	•	•	•	•	•	•	•	•	-95.296037	32.481326
VILLAGE CREEK SP	•	•	•	•	•	•	•	•	•	•	•	•	•	•	•	•	•	•	•	•	•	•	•	•	•	•	•	-94.162737	30.255164

¡PESCA GRATUITA EN LOS PARQUES ESTATALES!

Puedes pescar sin
licencia en más de
70 parques estatales
en Texas.

Estos son algunos de
los mejores lugares en
Texas para salir a pescar
en familia.

[tpwd.texas.gov/
espanol/pescar](http://tpwd.texas.gov/espanol/pescar)



MÍRALA COMO UNA GRAN CAJA DE ANZUELOS.



TOYOTA



Vehículo Oficial de la
Organización Texas Parks
& Wildlife Foundation

Toyota Tundra

No hay mejor manera de comprobar lo que el aire libre de Texas tiene para ofrecer que en una Toyota Tundra construida en Texas. Ya sea que estés de excursión, acampando o pescando, tienes todo lo que necesitas para vivir tu fin de semana al máximo. www.toyota.com/espanol/tundra

*We
will not
be
Tamed*



Toyota ShareLunker se asocia con los pescadores para hacer tu próximo viaje de pesca a Texas cargado con pescados más grandes. Captura una lobina de al menos 8 lbs. o 24 pulgadas, luego comparte los datos de tus capturas con el Departamento de Parques y Vida Silvestre de Texas. Para obtener recompensas, logros y más información, visita texassharelunker.com