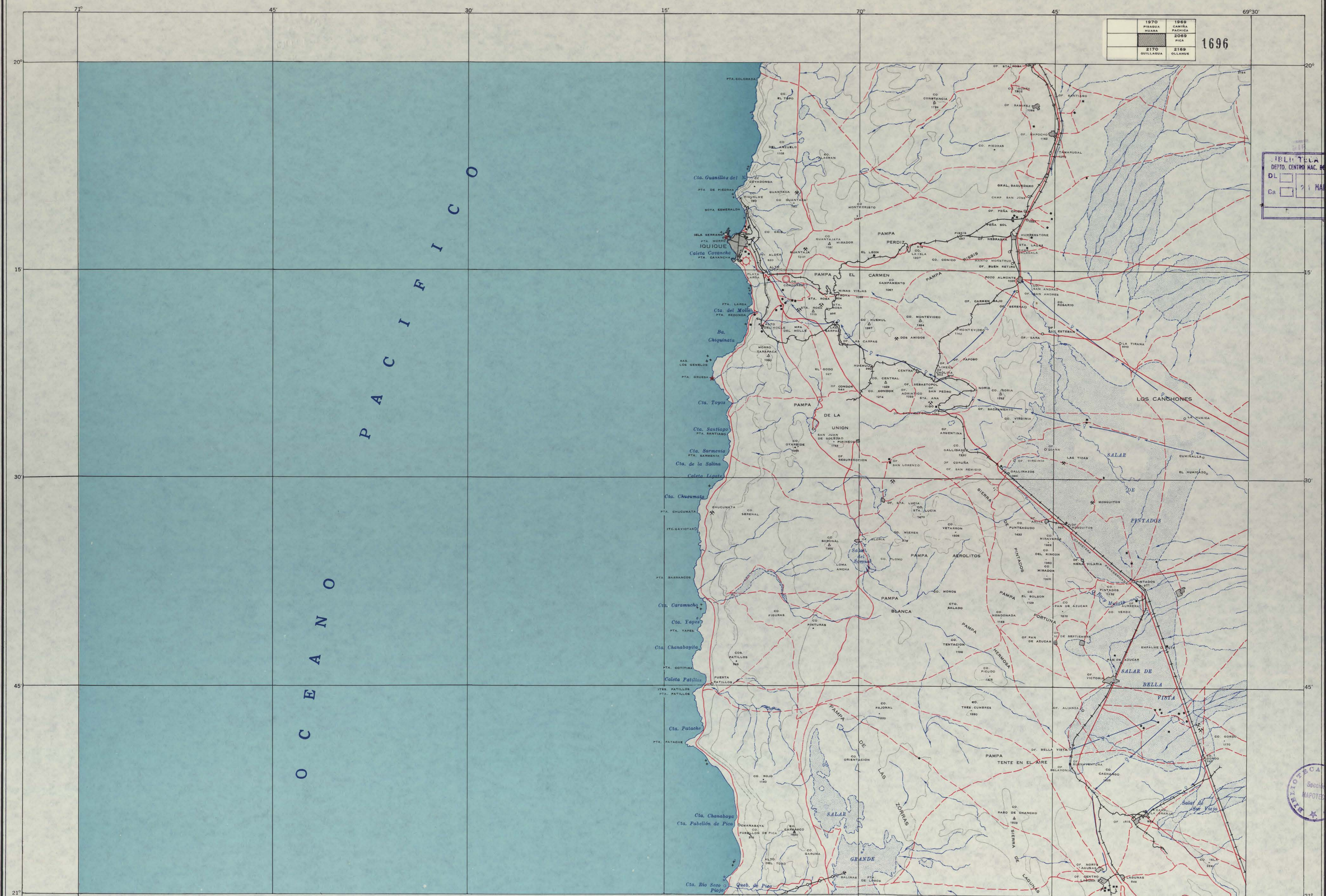


1970	1968
PIZADA	CAMIRA
HUARA	PACHICA
5069	5069
	PICA
2170	2169
QUILLAGUA	OLLANQUE

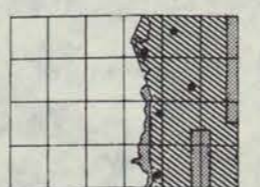
1696

BIBLIOTECA NACIONAL	
DEPTO. CENTR. NAC. DE PROCESOS TECNICOS	
DL	D
Ca	Co
21 MAR 1984	




INSCRIPCION N° 13681

- LEYENDA**
- Caminos de 1.ª clase
 - - - Caminos de 2.ª clase
 - · - · - Caminos provisionarios y senderos
 - = Ferrocarriles
 - Canales de regadío
 - ~~~~~ Cortes del terreno
 - Terreno anegadizo
 - ★ Faros
 - ++ Rocas
 - Campo de Aviación Militar
 - ✈ Aeropuerto Civil
 - ✈ Aeropuerto Civil y Militar (mixto)
 - Campo de Aviación



- VALOR DEL DIAGRAMA**
- COMPILACION DE FOTOGRAFIAS TRIMETROGON
 - INFORMACION SOLO DE MAPAS
 - INFORMACION DE MAPAS APROXIMADOS
 - PUNTOS DE CONTROL USADOS EN LA COMPILACION
 - ▲ (▲ EN LA CARTA)



ESCALA 1:250.000