



Uudenmaan liitto
Nylands förbund

MAAKUNTA-
KAAVA

LANDSKAPS-
PLANEN



Uudenmaan neljäs vaihemaakuntakaava
Selostuksen liitekartat
Etapplandskapsplan 4 för Nyland
Beskrivningens kartbilagor

Liitekartat

Liitekartat ovat keskeinen osa kaavaselostusta. Liitekartat esitetään A4- ja A3-pienennöksinä jotka eivät ole mittakaavassa. Kaikki 4. vaihemaakuntakaavan liitekartat ovat oikeusvaikutuksettomia karttoja eli maakuntavaltuusto ei hyväksy niitä. Niiden tehtävänä on selventää ja taustoittaa kaavaratkaisua.

- **Selventävillä liitekartoilla** esitetään erillään tiettyjä merkintäkokonaisuuksia hyväksyttävältä kaavakartalta ja / tai voimaan jäävistä kaavoista.
- **Taustoittavilla liitekartoilla** esitetään muun muassa kaavan valmistelussa käytettyä taustatietoa, esimerkiksi selvitysten tuloksia aiheista, joita ei käsitellä kaavassa kokonaisuutena.

Elinkeinot ja logistiikka: L-karttasarja

- Liitekartta L1, Logistiikan tavoiteverkko (taustoittava)
- Liitekartta L2, Suurten erikoiskuljetusten ja vaarallisten aineiden kuljetusten tavoiteverkot sekä nykyiset raskaan liikenteen levähdyspaikat (taustoittava)

Tuulivoima: T-karttasarja

- Liitekartta T1, Tuulivoima (taustoittava)
- Liitekartta T2, Tuulivoima sekä maiseman ja kulttuuriympäristön valtakunnalliset ja maakunnalliset arvokohteet (selventävä)

Viherrakenne: V-karttasarja

- Liitekartta V1, Voimassa olevien maakuntakaavojen viherrakenne, yleistetty (taustoittava)
- Liitekartta V2, Toteutuneet luonnonsuojelualueet ja valtiolle luonnonsuojelutarkoitukseen hankitut alueet (taustoittava, täydentää kaavaratkaisussa esitettyä)
- Liitekartta V3, Kaavaratkaisu: Luonnonsuojelualueet (selventävä)
- Liitekartta V4, Zonation-analyysin tulos (taustoittava)
- Liitekartta V5, Kaavaratkaisu: Viheryhteystarpeet (selventävä).
- Liitekartta V6, Kaavaratkaisu: Virkistyskokonaisuus (selventävä)
- Liitekartta V7, Kaavaratkaisu: Virkistysalueet (selventävä)
- Liitekartta V8, Kaavaratkaisu: MLY-alueet (selventävä)
- Liitekartta V9, Kaavaratkaisu: Pohjavesialueet (selventävä)
- Liitekartta V10, Pohjavesialueiden luokitus (taustoittava)
- Liitekartta V11, Kaavaratkaisu: Geologiset muodostumat (selventävä)
- Liitekartta V12, Natura 2000 – ohjelman alueet Uudellamaalla (selventävä)
- Liitekartta V13, Perinnebiotoopit (taustoittava)

Kulttuuriympäristö: K-karttasarja

- Muinaisjäännökset ja muut kulttuuriperintökohteet (taustoittava)
 - Liitekartta K1, Muinaisjäännökset ja muut kulttuuriperintökohteet
 - Liitekartta K1a, Muinaisjäännökset ja muut kulttuuriperintökohteet, osasuunnos a
 - Liitekartta K1b-c, Muinaisjäännökset ja muut kulttuuriperintökohteet, osasuunnos b-c
- Liitekartta K2, Valtakunnallisesti arvokkaat maisema-alueet (taustoittava)
- Valtakunnallisesti merkittävät rakennetut kulttuuriympäristöt ja UNESCO:n maailmanperintökohteet (selventävä)
 - Liitekartta K3, Valtakunnallisesti merkittävät rakennetut kulttuuriympäristöt ja UNESCO:n maailmanperintökohteet
 - Liitekartta K3a, Valtakunnallisesti merkittävät rakennetut kulttuuriympäristöt ja UNESCO:n maailmanperintökohteet, osasuunnos a
 - Liitekartta K3b-f, Valtakunnallisesti merkittävät rakennetut kulttuuriympäristöt ja UNESCO:n maailmanperintökohteet, osasuunnos b-f
- Maakunnallisesti merkittävät kulttuuriympäristöt (selventävä)
 - Liitekartta K4, Kaavaratkaisu: Maakunnallisesti merkittävät kulttuuriympäristöt
 - Liitekartta K4a-c, Kaavaratkaisu: Maakunnallisesti merkittävät kulttuuriympäristöt, osasuunnos a-c
- Liitekartta K5, Muinaisjäännökset ja inventointien arvioitu kattavuus (tilanne 2011) sekä alueet jotka inventoitu vuosina 2010–2016 (taustoittava)

Kartbilagor

Kartbilagorna utgör en central del av planbeskrivningen. Kartbilagorna presenteras i form av A4- och A3-förminskningar som inte är i skala. Alla kartbilagor till etapplandskapsplan 4 saknar rättsverkningar, vilket betyder att de inte godkänns av landskapsfullmäktige. Deras uppgift är att förtydliga och ge bakgrund åt planlösningen.

- **I de förtydligande kartbilagorna** anges separat vissa beteckningshelheter på plankartan som ska godkännas och/eller planer som förblir i kraft.
- **I de kartbilagor som ger bakgrund** presenteras bland annat bakgrundsinformation som använts vid beredningen av planen, till exempel utredningsresultat beträffande teman som inte behandlas i planen i sin helhet.

Näringar och logistik: Kartserie L

- Kartbilaga L1, Målnätverk för logistiken (ger bakgrund)
- Kartbilaga L2, Målnätverk för stora specialtransporter och transporter av farliga ämnen samt nuvarande rastplatser för tung trafik (ger bakgrund)

Vindkraft: Kartserie T

- Kartbilaga T1, Vindkraft (ger bakgrund)
- Kartbilaga T2, Vindkraft samt landskapets och kulturmiljöernas värdefulla objekt av riksintresse och intresse på landskapsnivå (förtydligande)

Grönstruktur: Kartserie V










- Kartbilaga V1, Grönstrukturen i de gällande landskapsplanerna, förenklad (ger bakgrund)
- Kartbilaga V2, Naturskyddsområden som förverkligats och områden som införskaffats åt staten för naturskyddsändamål (ger bakgrund, förtydligande av planlösningen)
- Kartbilaga V3, Planlösning: Naturskyddsområden (förtydligande)
- Kartbilaga V4, Planlösning: Zonation-analysens resultat (ger bakgrund)
- Kartbilaga V5, Planlösning: Behov av grönförbindelse (förtydligande)
- Kartbilaga V6, Planlösning: Rekreativitet (förtydligande)
- Kartbilaga V7, Planlösning: Rekreativitet (förtydligande)
- Kartbilaga V8, Planlösning: MLY-områden (förtydligande)
- Kartbilaga V9, Planlösning: Grundvattenområden (förtydligande)
- Kartbilaga V10, Grundvattenområdenas klassificering (ger bakgrund)
- Kartbilaga V11, Planlösning: Geologiska formationer (förtydligande)
- Kartbilaga V12, Områden som ingår i programmet Natura 2000 (förtydligande)
- Kartbilaga V13, Vårdbiotoper (ger bakgrund)

Kulturmiljöer: Kartserie K




- Fornlämningar och andra kulturarvsobjekt: (ger bakgrund)
 - Kartbilaga K1, Fornlämningar och andra kulturarvsobjekt
 - Kartbilaga K1a, Fornlämningar och andra kulturarvsobjekt, delförstoring a
 - Kartbilaga K1b–c, Fornlämningar och andra kulturarvsobjekt, delförstoring b–c
- Kartbilaga K2, Nationellt värdefulla landskapsområden (ger bakgrund)
- Byggda kulturmiljöer av riksintresse och objekt som ingår i UNESCO:s världsarvslista (förtydligande)
 - Kartbilaga K3, Byggda kulturmiljöer av riksintresse och objekt som ingår i UNESCO:s världsarvslista
 - Kartbilaga K3a, Byggda kulturmiljöer av riksintresse och objekt som ingår i UNESCO:s världsarvslista, delförstoring a
 - Kartbilaga K3b–f, Byggda kulturmiljöer av riksintresse och objekt som ingår i UNESCO:s världsarvslista, delförstoring b–f
- Kulturmiljöer av intresse på landskapsnivå (förtydligande)
 - Kartbilaga K4, Kulturmiljöer av intresse på landskapsnivå
 - Kartbilaga K4a–c, Kulturmiljöer av intresse på landskapsnivå, delförstoring a–c
- Kartbilaga K5, Fornlämningar och inventeringarnas uppskattade omfattning (läget 2011) samt områden som har inventerats 2010–2016 (ger bakgrund)


LOGISTIIKAN TAVOITEVERKKO MÄLNÄTVERK FÖR LOGISTIKEN

Merkinät
Beteckningar

-  Maakuntakaavan logistiikka- tai liikennealue
Logistik- eller trafikområde i landskapsplanen
-  Olemassa oleva logistiikan keskittymä
Befintligt logistikcentrum
-  Helsinki-Vantaan lentoasema
Helsingfors-Vanda flygplats
-  Vähintään maakunnallinen satama
Hamn av betydelse på åtminstone landskapsnivå
-  Paikallinen satama
Hamn på lokal nivå
-  Tavaraliikenteen kannalta merkittävät radat
Järnväg som är av betydelse för godstrafiken
-  Tavaraliikenteen kannalta tärkeimmät tiet
Viktiga vägar för godstrafiken
-  Liikenneväylän ohjeellinen linjaus
Trafikledens riktgivande sträckning
-  Tavara- ja henkilöliikenteen mahdollistava kiinteä yhteys Tallinnaan
Fast förbindelse till Tallinn som möjliggör gods- och persontrafik

NYKYISET LAIVAVÄYLÄT NUVARANDE FARLEDER

| VÄYLÄLUOKKA VÄGKLASS | LAIVOJA/KK FARTYG/MÅN |
|--|---|
|  1 |  20 - 50 |
|  2 |  51 - 100 |
|  3 |  101 - 200 |
|  4 |  201 - 400 |
|  5 |  yli 400 |
|  6 | |

-  Maakuntakaava-alueen raja
Gräns för landskapsplaneområdet

Lähteet: Liikennevirasto, HELCOM
Källor: Trafikverket, HELCOM



Pohjakartta-aineisto © MML, 2015
Baskartmaterial © LMV, 2015

SUURTEN ERIKOISKULJETUSTEN JA VAARALLISTEN AINEIDEN KULJETUSTEN TAVOITEVERKOT SEKÄ NYKYISET RASKAAN LIIKENTEEN LEVÄHDYSPAIKAT MÄLSATTA VÄGNÄT FÖR STORA SPECIALTRANSPORTER OCH TRANSPORTER AV FARLIGA ÄMNER SAMT NUVARANDE RASTPLATSER FÖR TUNG TRAFIK

Merkinät
Beteckningar

TIE
VÄG

- Erikoiskuljetusreitti
Specialtransportrutt
- Maakunnallisesti merkittävä vaarallisten aineiden kuljetusreitti
Rutt av betydelse på landskapsnivå för transport av farliga ämnen

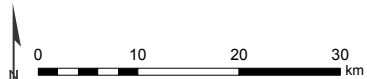
RAIDE
JÄRNVÄG

- +— Maakunnallisesti merkittävä vaarallisten aineiden kuljetusreitti
Rutt av betydelse på landskapsnivå för transport av farliga ämnen

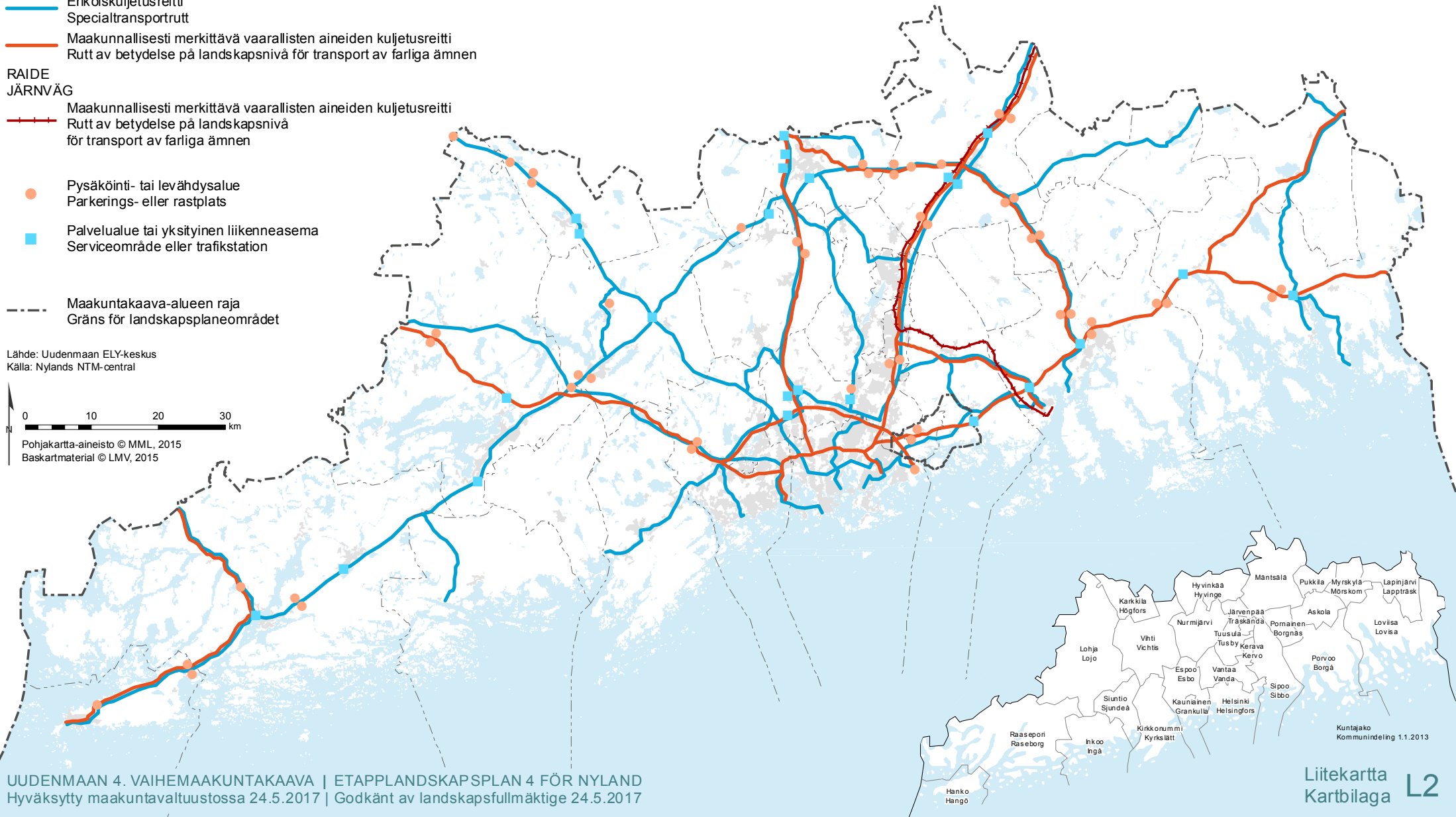
- Pysäköinti- tai levähdysalue
Parkerings- eller rastplats
- Palvelualue tai yksityinen liikenneasema
Serviceområde eller trafikstation

- Maakuntakaava-alueen raja
Gräns för landskapsplaneområdet

Lähde: Uudenmaan ELY-keskus
Källa: Nylands NTM-central





Pohjakartta-aineisto © MML, 2015
Baskartmaterial © LMV, 2015





TUULIVOIMA VINDKRAFT


Merkinnät
Beteckningar


 Uusi tuulivoima-alue
Nytt vindkraftsområde

 Vahvistetuista maakuntakaavoista voimaan jäävä tuulivoima-alue
Vindkraftsområde från de fastställda landskapsplanerna som förblir i kraft

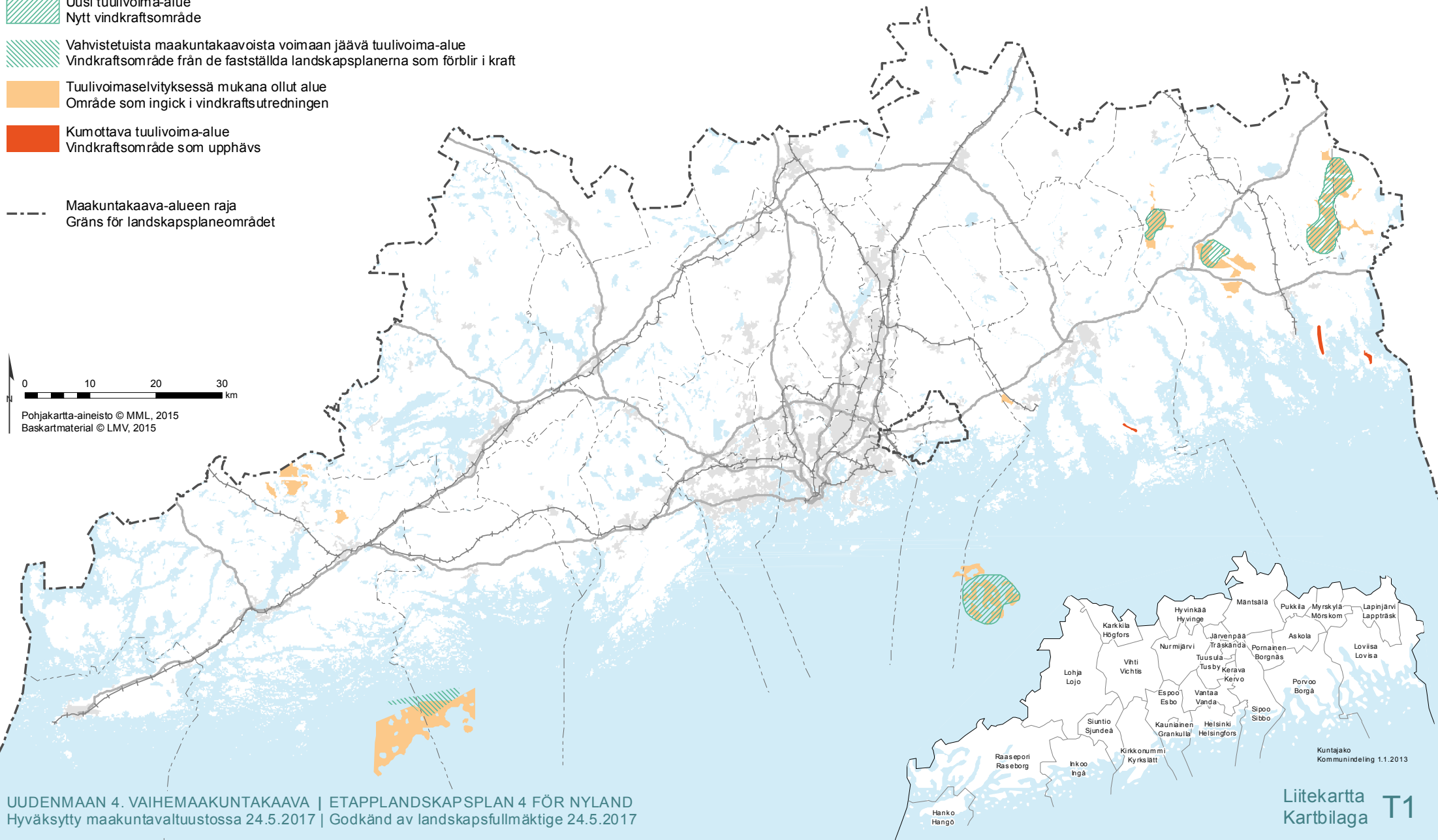
 Tuulivoimaselvityksessä mukana ollut alue
Område som ingick i vindkraftsutredningen

 Kumottava tuulivoima-alue
Vindkraftsområde som upphävs

 Maakuntakaava-alueen raja
Gräns för landskapsplaneområdet





Pohjakartta-aineisto © MML, 2015
Baskartmaterial © LMV, 2015




TUULIVOIMA SEKÄ MAISEMAN JA KULTTUURIYMPÄRISTÖN VALTAKUNNALLISET JA MAAKUNNALLISET ARVOKOHTTEET VINDKRAFT SAMT LANDSKAPETS OCH KULTURMILJÖERNAS VÄRDEFULLA OBJEKT AV RIKSINTRESSE OCH INTRESSE PÅ LANDSKAPSNIVÅ

Merkinät
Beteckningar


 Valtakunnallisesti arvokas maisema-alue ja/tai valtakunnallisesti merkittävä rakennettu kulttuuriympäristö (RKY-09)
Nationellt värdefullt landskapsområde och/eller byggd kulturmiljö av riksintresse (RKY-09)

 Maakunnallisesti merkittävä kulttuuriympäristö Uudenmaan 4. vaihemaakuntakaavassa
Kulturmiljö av intresse på landskapsnivå i etapplandskapsplan 4 för Nyland

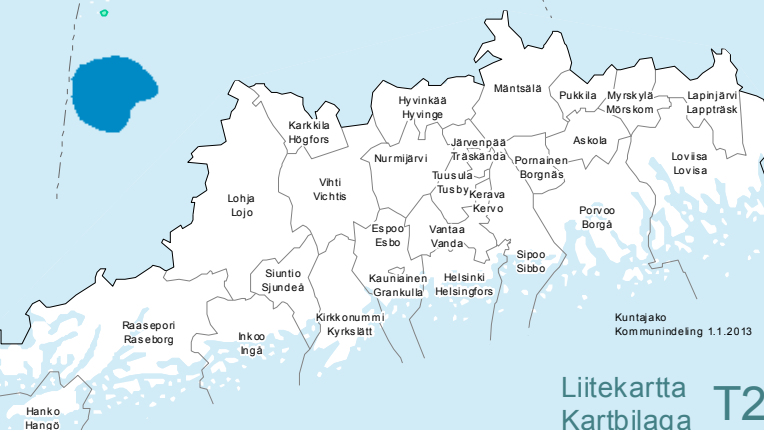
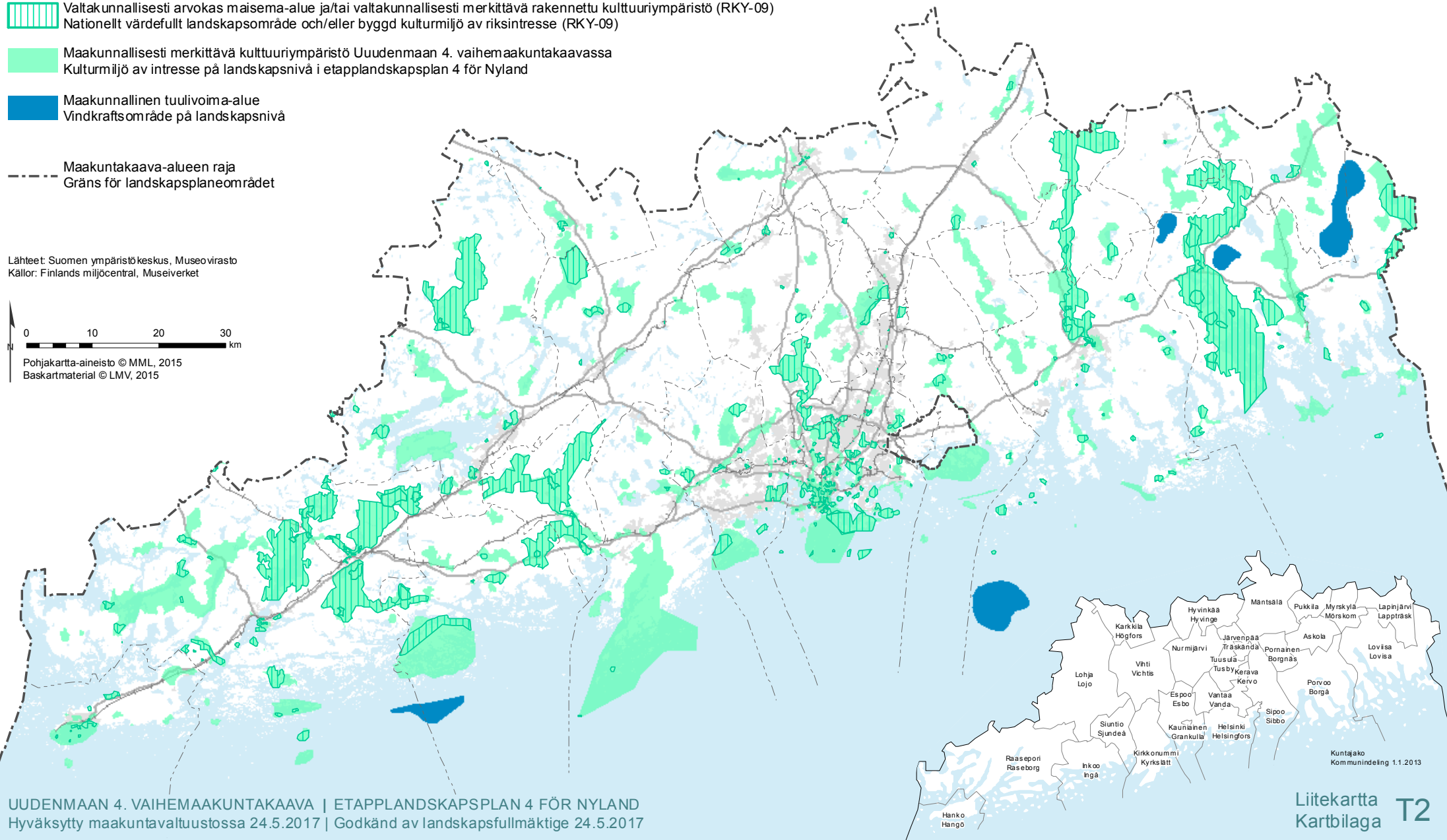
 Maakunnallinen tuulivoima-alue
Vindkraftsområde på landskapsnivå

 Maakuntakaava-alueen raja
Gräns för landskapsplaneområdet

Lähteet: Suomen ympäristökeskus, Museovirasto
Källor: Finlands miljöcentral, Museiverket
















Pohjakartta-aineisto © MML, 2015
Baskartmaterial © LMV, 2015



VOIMASSA OLEVIEN MAAKUNTAKAAVOJEN VIHERRAKENNE, YLEISTETTY GRÖNSTRUKTUREN I DE GÄLLANDE LANDSKAPSPLANERNA, FÖRENKLAD

Voimassa olevat maakuntakaavat, jotka sisältävät viherrakenteen merkintöjä:
 Uudenmaan maakuntakaava, Itä-Uudenmaan maakuntakaava, Uudenmaan 1. vaihemaakuntakaava, Uudenmaan 2. vaihemaakuntakaava, Itä-Uudenmaan 1., 2., 3. ja 4. vaiheen seutukaavat sekä Maakuntakaava 2000
 Gällande landskapsplaner som innehåller beteckningar för gröstrukturen:
 Landskapsplan för Nyland, Landskapsplan för Östra Nyland, Etapplandskapsplan 1 för Nyland, Etapplandskapsplan 2 för Nyland, Etappregionplanerna 1,2,3 och 4 för Östra Nyland samt Landskapsplan 2000

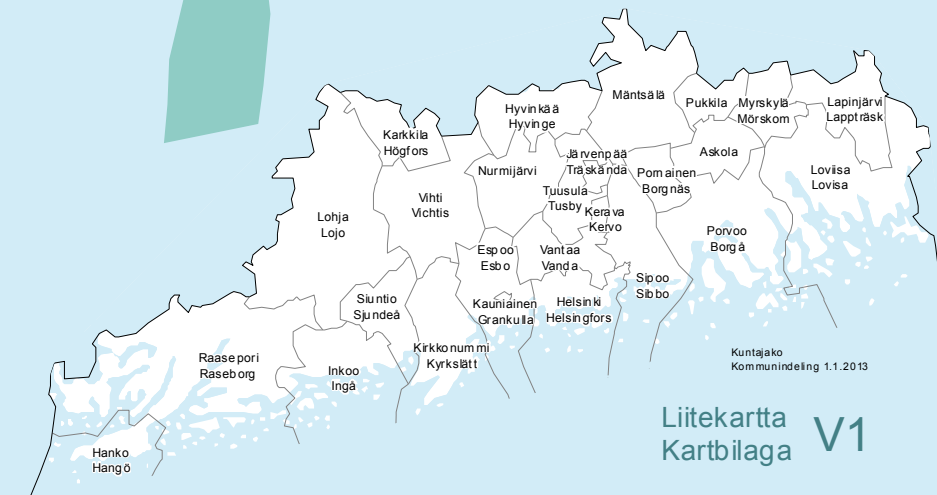
Merkinnät
 Beteckningar

-  Virkistyskohde
Rekreatjonsobjekt
-  Luonnonsuojelukohde
Naturskyddsobjekt
-  Pääkaupunkiseudun rannikko- ja saaristovyöhyke -rajaus
Avgränsning av huvudstadsregionens kust- och skärgårdszon
-  Saaristovyöhykkeiden välinen raja
Gräns mellan skärgårdszonerna
-  Ulkoilureitti
Friluftsled
-  Melontareitti
Paddingsled
-  Viheryhdystarve
Behov av grönförbindelse
-  Pohjavesialue
Grundvattensområde
-  Luonnon monimuotoisuuden kannalta erityisen tärkeä alue
Område som är synnerligen viktigt med tanke på naturens mångfald
-  Arvokas geologinen muodostuma sekä arvokas harjualue tai muu geologinen muodostuma
Värdefull geologisk formation samt värdefull ås eller annan värdefull geologisk formation
-  Natura-alue jokialueella
Naturaområde, åar
-  Luonnonsuojelu- ja/tai Natura-alue
Naturskydds- och/eller Naturaområde
-  Virkistykseen tarkoitettut alueet sekä maa- ja metsätalousvaltaiset alueet*
Områden avsedda för rekreation samt jord- och skogsbruksdominerade områden*

*Merkintätyytit: V, VU, VR, MLY, M, MU, MY
 Beteckningarna: V, VU, VR, MLY, M, MU, MY

0 10 20 30 km

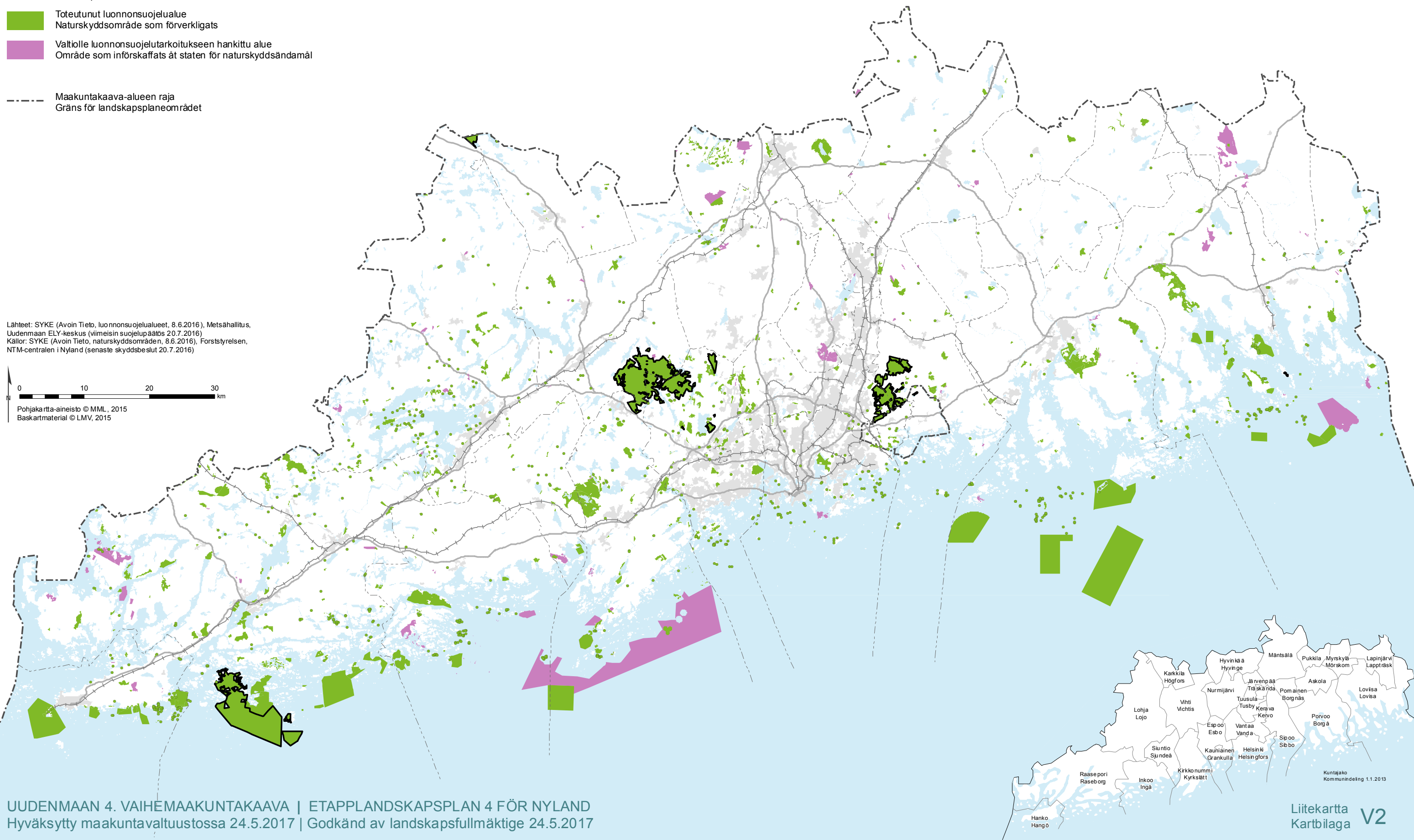
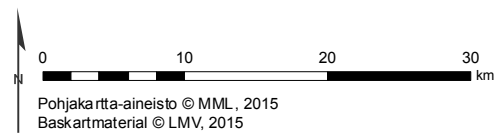
Pohjakartta-aineisto © MML, 2015
 Baskartmaterial © LMV, 2015



TOTEUTUNEET LUONNONSUOJELUALUEET JA VALTIOLLE LUONNONSUOJELUTARKOITUKSEEN HANKITUT ALUEET NATURSKYDDSSOMRÅDEN SOM FÖRVERKLIGATS OCH OMRÅDEN SOM INFÖRSKAFFATS ÅT STATEN FÖR NATURSKYDDSÄNDAMÅL

- Merkinnät
Beteckningar
- Toteutunut luonnonsuojelualue, alle 5 ha. Ei esitetä kaavakartalla
Naturskyddsområde som förverkligats, mindre än 5 ha. Anges inte på plankartan
 - Kansallispuisto
Nationalpark
 - Toteutunut luonnonsuojelualue
Naturskyddsområde som förverkligats
 - Valtiolle luonnonsuojelutarkoitukseen hankittu alue
Område som införskaffats åt staten för naturskyddsändamål
 - Maakuntakaava-alueen raja
Gräns för landskapsplaneområdet

Lähteet: SYKE (Avoin Tieto, luonnonsuojelualueet, 8.6.2016), Metsähallitus, Uudenmaan ELY-keskus (viimeisin suojelupäätös 20.7.2016)
Källor: SYKE (Avoin Tieto, naturskyddsområden, 8.6.2016), Forststyrelsen, NTM-centralen i Nyland (senaste skyddsbeslut 20.7.2016)

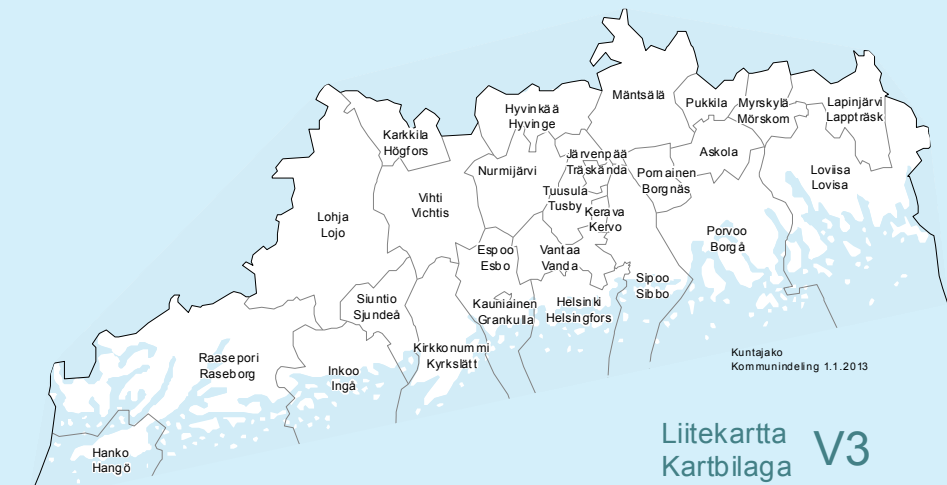
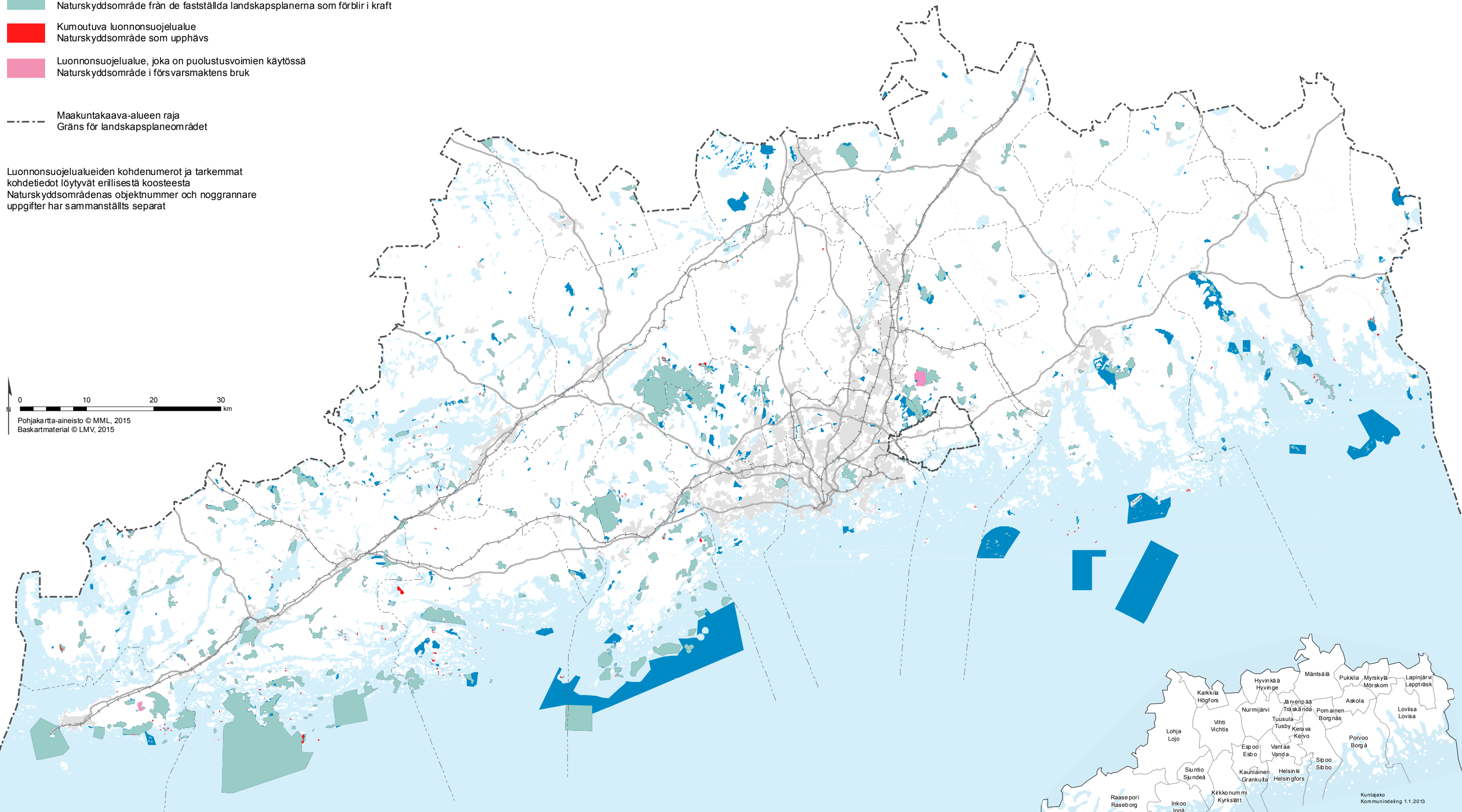
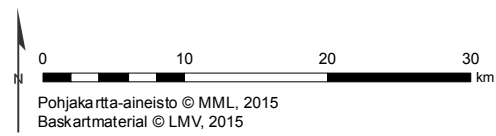


KAAVARATKAISU: LUONNONSUOJELUALUEET PLANLÖSNING: NATURSKYDDSOMRÅDEN

Merkinnät
Beteckningar

- Uusi luonnonsuojelualue
Nytt naturskyddsområde
- Vahvistetuista maakuntakaavoista voimaan jäävä luonnonsuojelualue
Naturskyddsområde från de fastställda landskapsplanerna som förblir i kraft
- Kumoutuva luonnonsuojelualue
Naturskyddsområde som upphävs
- Luonnonsuojelualue, joka on puolustusvoimien käytössä
Naturskyddsområde i försvarsmaktens bruk
- Maakuntakaava-alueen raja
Gräns för landskapsplaneområdet

Luonnonsuojelualueiden kohdenumerot ja tarkemmat
kohdetiedot löytyvät erillisestä koosteesta
Naturskyddsområdenas objektnummer och noggrannare
uppgifter har sammanställts separat



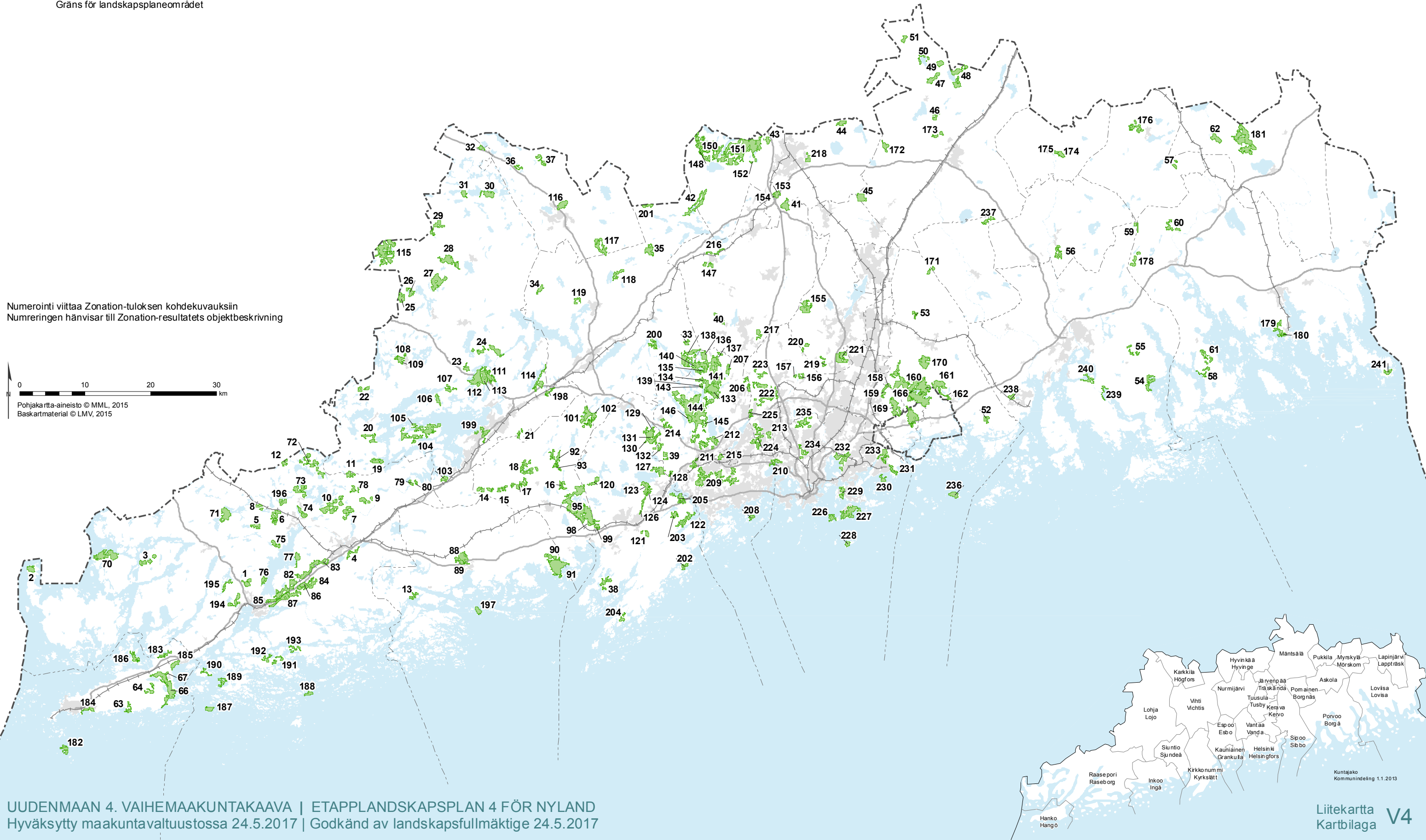
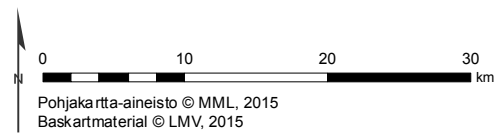
ZONATION-ANALYYSIN TULOS

ZONATION-ANALYSENS RESULTAT

Merkinnät
Beteckningar

- Zonation-analysin tulos
Zonation-analysens resultat
- Maakuntakaava-alueen raja
Gräns för landskapsplaneområdet

Numerointi viittaa Zonation-tuloksen kohdekuvauxiin
Numreringen hänvisar till Zonation-resultatets objektbeskrivning

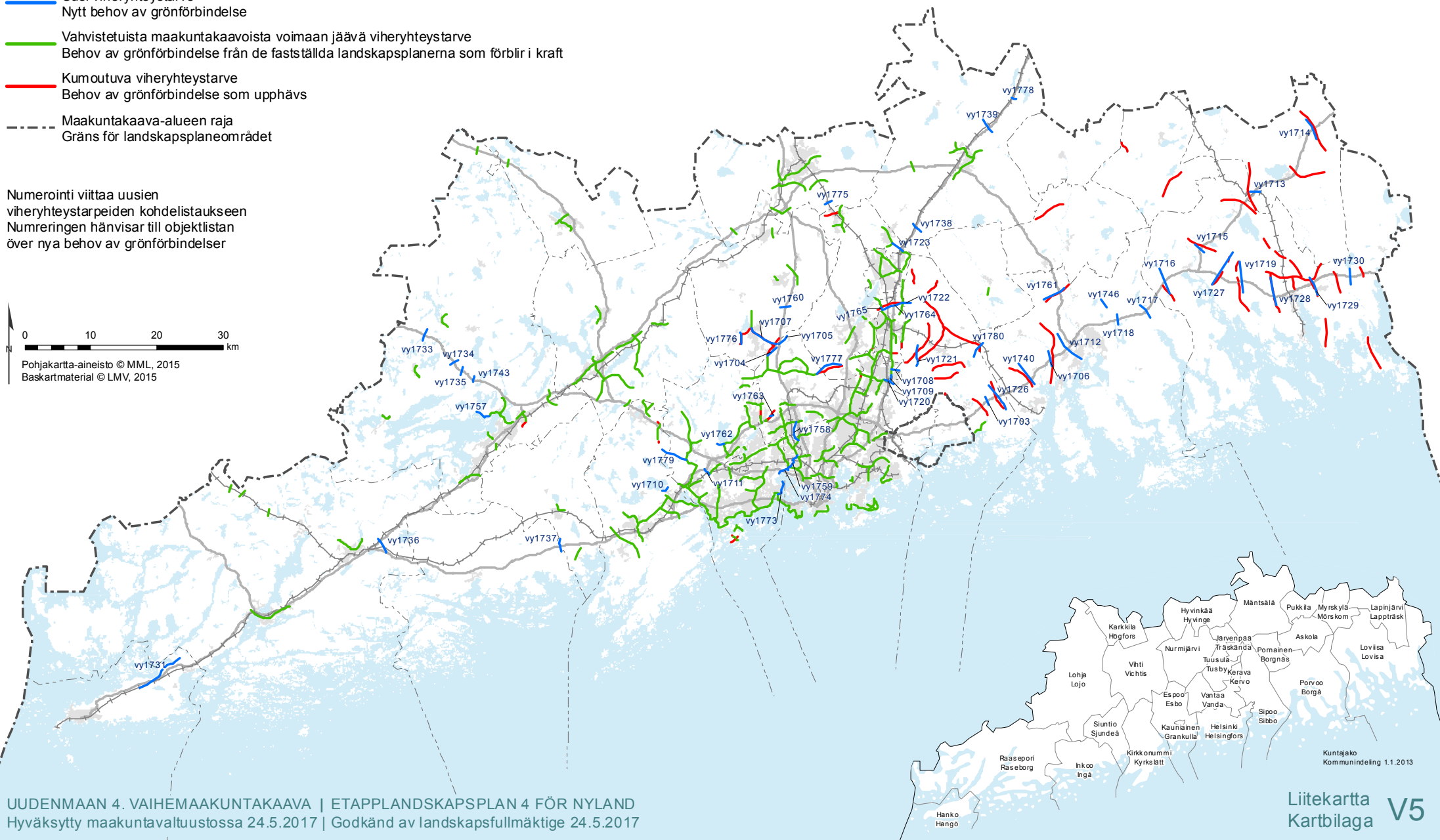
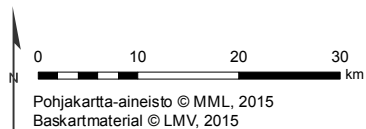


KAAVARATKAISU: VIHERYHTEYSTARPEET PLANLÖSNING: BEHOV AV GRÖNFÖRBINDELSE

Merkinnät
Beteckningar

- Uusi viheryhteystarve
Nytt behov av grönförbindelse
- Vahvistetuista maakuntakaavoista voimaan jäävä viheryhteystarve
Behov av grönförbindelse från de fastställda landskapsplanerna som förblir i kraft
- Kumoutuva viheryhteystarve
Behov av grönförbindelse som upphävs
- Maakuntakaava-alueen raja
Gräns för landskapsplaneområdet

Numerointi viittaa uusien
viheryhteystarpeiden kohdelistaukseen
Numreringen hänvisar till objektlistan
över nya behov av grönförbindelser



Uudet viheryhteystarpeet Nya grönförbindelsebehov

| NRO. NR. | KUNTA KOMMUN | PERUSTE MOTIVERING |
|-------------|-------------------|---|
| vy1711 | Espoo | Viheryhteystarve Espoon Kaupunginkalliossa keskuspuistosta kaupunkiradan yli turvaamaan ekologisen verkoston toimivuuden. |
| vy1762 | Espoo | Kumotun virkistysalueen tilalle osoitettu viheryhteystarve Espoon Oittaalla. |
| vy1773 | Espoo | Viheryhteystarve Espoon rantaraitin mukaisesti. Perustuu lausuntopalautteeseen. |
| vy1774 | Espoo | Viheryhteystarve Espoon rantaraitin mukaisesti. Perustuu lausuntopalautteeseen. |
| vy1779 | Espoo/Kirkkonummi | Viheryhteystarve yhdistämään Espoon ja Kirkkonummen välisiä virkistysalueita Loojärven ja Halujärven alueiden kautta. Perustuu lausuntopalautteeseen ja Ekologiset yhteydet ja viheralueverkosto Espoossa-selvitykseen (Espoon ympäristölautakunnan julkaisusarja 1/2014) |
| vy1731 | Hanko | Yhteys Hankoniemen kannaksen kapeikon kautta pohjoiseen. Perustuu ekologisten yhteyksien v. 2007 selvitykseen ja Metsähallituksen asiantuntija-arvioon. |
| vy1759 | Helsinki | Viheryhteystarve mukailee Mätäjokea. Perustuu kuntavuorovaikutukseen. |
| vy1775 | Hyvinkää | Viheryhteystarve Palopuron eteläpuolelle radan yli turvaamaan ekologisen verkoston toimivuuden. Perustuu ja lausuntopalautteeseen ekologisten yhteyksien v. 2007 selvitykseen. |
| vy1737 | Inkoo/ Siuntio | Viheryhteystarve valtatie 51 poikki Störsvikin alueelta Meikon suuntaan Siuntion Pikkalan taajaman länsipuolelle. Perustuu ekologisten yhteyksien v. 2007 selvitykseen, Uudenmaan ELY-keskuksen alueelliseen hirtvivaaraselvitykseen (2014). |
| vy1708 | Kerava | Viheryhteys liikenneväylän poikki Keravanjokilaaksosta itään. Perustuu ekologisten yhteyksien v. 2007 selvitykseen. |
| vy1709 | Kerava/ Sipoo | Yhdistää voimassa olevan kaavan merkinnän Keravanjokilaaksoa pitkin itä-länsisuuntaiseen viheryhteystarpeeseen entisellä maakuntarajalla. |
| vy1710 | Kirkkonummi | Ulkoilureitin jatkuminen viheryhteystarpeena taajamatoimintojen reservialueella Vitträskin eteläpuolella. |
| vy1713 | Lapinjärvi | Yhteys väylän poikki riista-aidan pohjoispuolelta Lapinjärven Rutumin kohdalla. Paikalla on rautatien ylittävä silta. Perustuu ekologisten yhteyksien v. 2007 selvitykseen sekä Uudenmaan ELY-keskuksen alueelliseen hirtvivaaraselvitykseen (2014). |
| vy1714 | Lapinjärvi | Yhteystarve riista-aidan ja väylän poikki Pukaron kohdalla. Perustuu ekologisten yhteyksien v. 2007 selvitykseen sekä Uudenmaan ELY-keskuksen alueelliseen hirtvivaaraselvitykseen (2014). |
| vy1733 | Lohja | Toteutunut moottoritien vihersilta Sammatin pohjoispuolella., jonka lisäksi jatke yhteydelle ratalinjan poikki. Perustuu Uudenmaan ELY-keskuksen alueelliseen hirtvivaaraselvitykseen (2014). |
| vy1734 | Lohja | Moottoritielle toteutettu tunneli Sammatin pohjoispuolella. Lisäksi yhteystarve suunnitellun ratalinjan poikki. Perustuu Uudenmaan ELY-keskuksen alueelliseen hirtvivaaraselvitykseen (2014). |
| vy1735 | Lohja | Moottoritielle toteutettu tunneli Sammatin pohjoispuolella. Lisäksi viheryhteystarve suunnitellun ratalinjan poikki. Perustuu Uudenmaan ELY-keskuksen alueelliseen hirtvivaaraselvitykseen (2014). |
| vy1743 | Lohja | Moottoritielle toteutettu tunneli Sammatin pohjoispuolella. Lisäksi viheryhteystarve suunnitellun ratalinjan poikki. Perustuu Uudenmaan ELY-keskuksen alueelliseen hirtvivaaraselvitykseen (2014). |
| vy1757 | Lohja | Kumotun virkistysalueen tilalle osoitettu viheryhteystarve Paloniemen rannassa. Perustuu kuntavuorovaikutukseen. |
| vy1715 | Loviisa | Yhteystarve MLY-alueelta väylän ja itäradan ohjeellisen linjauksen poikki Koskenkylän koillispuolella. Perustuu ekologisten yhteyksien v. 2007 selvitykseen. |
| vy1716 | Loviisa | Yhteystarve Koskenkylänjoen selänteen MLY-alueelta väylän ja ohjeellisen Itäradan linjauksen poikki Terviksträsketille. Perustuu ekologisten yhteyksien v. 2007 selvitykseen. |
| vy1719 | Loviisa | Toteutunut moottoritien eläinalikku Norrsarvlaxin länsipuolella. Tämän lisäksi jatke yhteydelle Itäradan ohjeellisen linjauksen poikki. Perustuu Uudenmaan ELY-keskuksen alueelliseen hirtvivaaraselvitykseen (2014). |

| | | |
|--------|--------------|--|
| vy1727 | Loviisa | Toteutunut moottoritien eläinalkukku Röjsjön suoalueen kohdalla Tämän lisäksi jatke yhteydelle Itäradan ohjeellisen linjauksen poikki. Perustuu ekologisten yhteyksien v. 2007 selvitykseen ja Uudenmaan ELY-keskuksen alueelliseen hirtvivaaraselvitykseen (2014). |
| vy1728 | Loviisa | Toteutunut moottoritien eläinalkukku Loviisan länsipuolella. Tämän lisäksi jatke yhteydelle Itäradan ohjeellisen linjauksen poikki. Perustuu ekologisten yhteyksien v. 2007 selvitykseen ja Uudenmaan ELY-keskuksen alueelliseen hirtvivaaraselvitykseen (2014). |
| vy1729 | Loviisa | Toteutunut moottoritien vihersilta Loviisan itäpuolella. Tämän lisäksi jatke yhteydelle Itäradan ohjeellisen linjauksen poikki. Perustuu ekologisten yhteyksien v. 2007 selvitykseen ja Uudenmaan ELY-keskuksen alueelliseen hirtvivaaraselvitykseen (2014). |
| vy1730 | Loviisa | Toteutunut moottoritien vihersilta Särkjärven kohdalla yhdistää MLY-alueet. Tämän lisäksi jatke yhteydelle Itäradan ohjeellisen linjauksen poikki. Perustuu Uudenmaan ELY-keskuksen alueelliseen hirtvivaaraselvitykseen (2014). |
| vy1738 | Mäntsälä | Viheryhteystarve moottoritien ja radan poikki Ohkolanjokilaakson kohdalla. Perustuu ekologisten yhteyksien v. 2007 selvitykseen. |
| vy1739 | Mäntsälä | Viheryhteystarve moottoritien ja radan poikki Mäntsälän taajaman pohjoispuolella. Perustuu ekologisten yhteyksien v. 2007 selvitykseen. |
| vy1778 | Mäntsälä | Viheryhteystarve Sahajärven virkistysalueen ja Vähäjärvenkallioiden Natura-alueen välille moottoritien yli turvaamaan ekologisen verkoston toimivuuden. Perustuu lausuntopalautteeseen. |
| vy1707 | Nurmijärvi | Viheryhteys Lamminsuon suojelualueelta Klaukkalan taajaman poikki pohjoiseen. Osoitetaan voimassa olevan kaavan viheryhteystarve toteuttamiskelpoisemmassa paikassa. Perustuu ekologisten yhteyksien v. 2007 selvitykseen. |
| vy1760 | Nurmijärvi | Viheryhteystarve liikenneväylien poikki Viitastenojan kohdalle Ilveskallion eteläpuolelle. Paikassa eläinonnettomuustihentymä ja riista-aita. Perustuu ekologisten yhteyksien v. 2007 selvitykseen. |
| vy1776 | Nurmijärvi | Valkjärven eteläpuolen viheryhteystarvemerkinän tarkentaminen ohjautumaan Valkjärven länsipuolelle maakuntakaavan valkoiselle alueelle. Yhteys korvaa kumottavan viheryhteystarvemerkinän Valkjärven kaakkoispuolella. Perustuu lausuntopalautteeseen ja Ekologiset yhteydet Klaukkalan alueella -selvitykseen (Enviro 2014) |
| vy1706 | Porvoo | Yhteys väylien poikki Treksilän kohdalla. Perustuu ekologisten yhteyksien v. 2009 selvitykseen. |
| vy1712 | Porvoo | Yhteystarve rannan Gammelbackan MALU-alueelta Porvoon taajamatoimintojen alueen läpi ja väylien poikki. Perustuu ekologisten yhteyksien v. 2009 selvitykseen. |
| vy1717 | Porvoo | Yhteystarve Myllykylänjärven kohdalta väylän poikki etelään. Perustuu ekologisten yhteyksien v. 2007 selvitykseen. |
| vy1718 | Porvoo | Yhteystarve Hasselholmin suojelualueelta pohjoiseen väylän yli Munkkalan MLY-alueelle. Perustuu ekologisten yhteyksien v. 2007 selvitykseen. |
| vy1740 | Porvoo | Yhteys väylien sekä Itäradan ohjeellisen linjauksen poikki Kulloon kohdalla. Perustuu ekologisten yhteyksien v. 2009 selvitykseen sekä Uudenmaan ELY-keskuksen alueelliseen hirtvivaaraselvitykseen (2014). |
| vy1746 | Porvoo | Ulkoilureitin kulkeminen Itäradan ohjeellisen linjauksen yli osoitetaan viheryhteystarpeena Munkkalan MLY-alueella. |
| vy1761 | Porvoo | Viheryhteys Porvoon Haksin MLY-lueelta yhteys Porvoo - Mäntsälä tien yli. Perustuu ekologisten yhteyksien v. 2007 selvitykseen. |
| vy1780 | Porvoo/Sipoo | Savijärven viheryhteystarvemerkinän sijainnin tarkistaminen suuntautumaan pohjoiseen ja kaartumaan itään Kilpilahden rautatien ja itäradan ylitse. Merkintä turvaa riittävän yhteyden MLY-alueelta pohjoispuolisille metsäselänteille. Perustuu lausuntopalautteeseen. |
| vy1736 | Raasepori | Viheryhteystarve Karjaan itäpuolella valtateiden 25 ja 51 risteysalueen itäpuolella MLY- ja suojelualueelta liikenneväylien poikki. Eläinonnettomuustihentymä vt 51 varrella. Perustuu ekologisten yhteyksien v. 2007 selvitykseen ja Uudenmaan ELY-keskuksen alueelliseen hirtvivaaraselvitykseen (2014). |
| vy1703 | Sipoo | Yhteys väylän poikki Nevaksen purolaaksoa myöten Söderkullan itäpuolella, Boxin kylän kohdalla. Perustuu Uudenmaan ELY-keskuksen alueelliseen hirtvivaaraselvitykseen (2014). |
| vy1720 | Sipoo | Jatke voimassa olevalle viheryhteydelle itään Sipoonkorpeen Myraksen alueella. Perustuu ekologisten yhteyksien v. 2009 selvitykseen. |
| vy1721 | Sipoo | Metsäinen yhteys Sipoonkorvesta kahden väylän poikki pohjoiseen Talman ja Nikkilän välisellä alueella. Perustuu ekologisten yhteyksien v. 2009 selvitykseen. |
| vy1722 | Sipoo | Jatke voimassa olevalle viheryhteydelle itään Rörstrandin metsäalueelle, Talma Golfiin pohjoispuolella. Perustuu ekologisten yhteyksien v. 2007 selvitykseen. |
| vy1726 | Sipoo | Yhteys MLY-alueelta väylän poikki etelään Boxin soiden Natura-alueelle. Perustuu ekologisten yhteyksien v. 2009 selvitykseen. |
| vy1723 | Tuusula | Yhteys Haarajoella voimassa olevien viheryhteyksien jatkeeksi väylien poikki. Perustuu ekologisten yhteyksien v. 2007 selvitykseen. |
| vy1764 | Tuusula | Ristikydön viheryhteyden siirtäminen etelämmäksi Tuomalan soiden virkistysalueen rajauksen muutoksen takia. |

| | | |
|--------|------------------|--|
| vy1765 | Tuusula | Pohjois-eteläsuuntaisen viheryhteyden tarkistaminen jatkuvaksi yhteydeksi. |
| vy1777 | Tuusula | Viheryhteystarve Focus-logistiikka-alueen pohjoispuolelle korvaamaan logistiikka-alueen halki kulkevan viheryhteystarvemerkin. Perustuu lausuntopalautteeseen. |
| vy1704 | Vantaa | Viheryhteys Lamminsuon suojelualueelta pohjoiseen liikenneväylien poikki. Osoitetaan voimassa olevan kaavan viheryhteystarve toteuttamiskelpoisemmassa paikassa. Perustuu ekologisten yhteyksien v. 2007 selvitykseen. |
| vy1705 | Vantaa | Viheryhteys Lamminsuon suojelualueelta etelään liikenneväylien poikki. Osoitetaan voimassa olevan kaavan viheryhteystarve toteuttamiskelpoisemmassa paikassa. Perustuu ekologisten yhteyksien v. 2007 selvitykseen. |
| vy1763 | Vantaa | Viheryhteyden tarkistaminen. Petikonmäki-Hermaskärinkallion, Friimetsän pähkinäpensaslehdon sekä Pikkujärven ja Kakolanmäen luonnonsuojelualueet turvaavat viheryhteyden jatkuvuuden. Viheryhteyttä ei osoita luonnonsuojelualueille vaan tarvittavalta osin niiden välille. |
| vy1758 | Vantaa/ Helsinki | Viheryhteystarve mukaillee Vantaan puolella Mätäojaa ja Helsingin puolella Mätäjokea. Perustuu kuntavuorovaikutukseen. |

KAAVARATKAISU: VIRKISTYSKOKONAISUUS PLANLÖSNING: REKREATIONSHELHET

Merkinnät
Beteckningar

- Uusi virkistysalue
Nytt rekreationsområde
- Vahvistetuista maakuntakaavoista voimaan jäävä virkistysalue
Rekreatiionsområde från de fastställda landskapsplanerna som förblir i kraft
- Kumoutuva virkistysalue tai urheilualue
Rekreatiionsområde eller område för idrottsanläggningar som upphävs
- Uusi viheryhteystarve
Nytt behov av grönförbindelse
- Vahvistetuista maakuntakaavoista voimaan jäävä viheryhteystarve
Behov av grönförbindelse från de fastställda landskapsplanerna som förblir i kraft
- Kumoutuva viheryhteystarve
Behov av grönförbindelse som upphävs
- Uusi ulkoilureitti
Ny friluftsled
- Vahvistetuista maakuntakaavoista voimaan jäävä ulkoilureitti
Friluftsled från de fastställda landskapsplanerna som förblir i kraft
- Kumoutuva ulkoilureitti tai melontareitti
Friluftsled eller paddlingsled som upphävs
- Kumoutuva virkistyskohde
Rekreatiionsobjekt som upphävs
- Saaristovyöhykkeiden välinen raja
Gräns mellan skärgårdszonerna
- Maakuntakaava-alueen raja
Gräns för landskapsplaneområdet

0 10 20 30 km

Pohjakartta-aineisto © MML, 2015
Baskartmaterial © LMV, 2015




KAAVARATKAISU: VIRKISTYSALUEET PLANLÖSNING: REKREATIONSOMRÅDEN

Merkinnät
Beteckningar

- Uusi virkistysalue
Nytt rekreationsområde
- Vahvistetuista maakuntakaavoista voimaan jäävä virkistysalue
Rekreatiionsområde från de fastställda landskapsplanerna som förblir i kraft
- Kumoutuva virkistysalue tai urheilualue
Rekreatiionsområde eller område för idrottsanläggningar som upphävs
- Maakuntakaava-alueen raja
Gräns för landskapsplaneområdet

Virkistysalueiden kohdenumerot ja tarkemmat kohdetiedot löytyvät erillisestä koosteesta
Rekreatiionsområdenas objektnummer och noggrannare uppgifter har sammanställts separat



KAAVARATKAISU: MLY - ALUEET

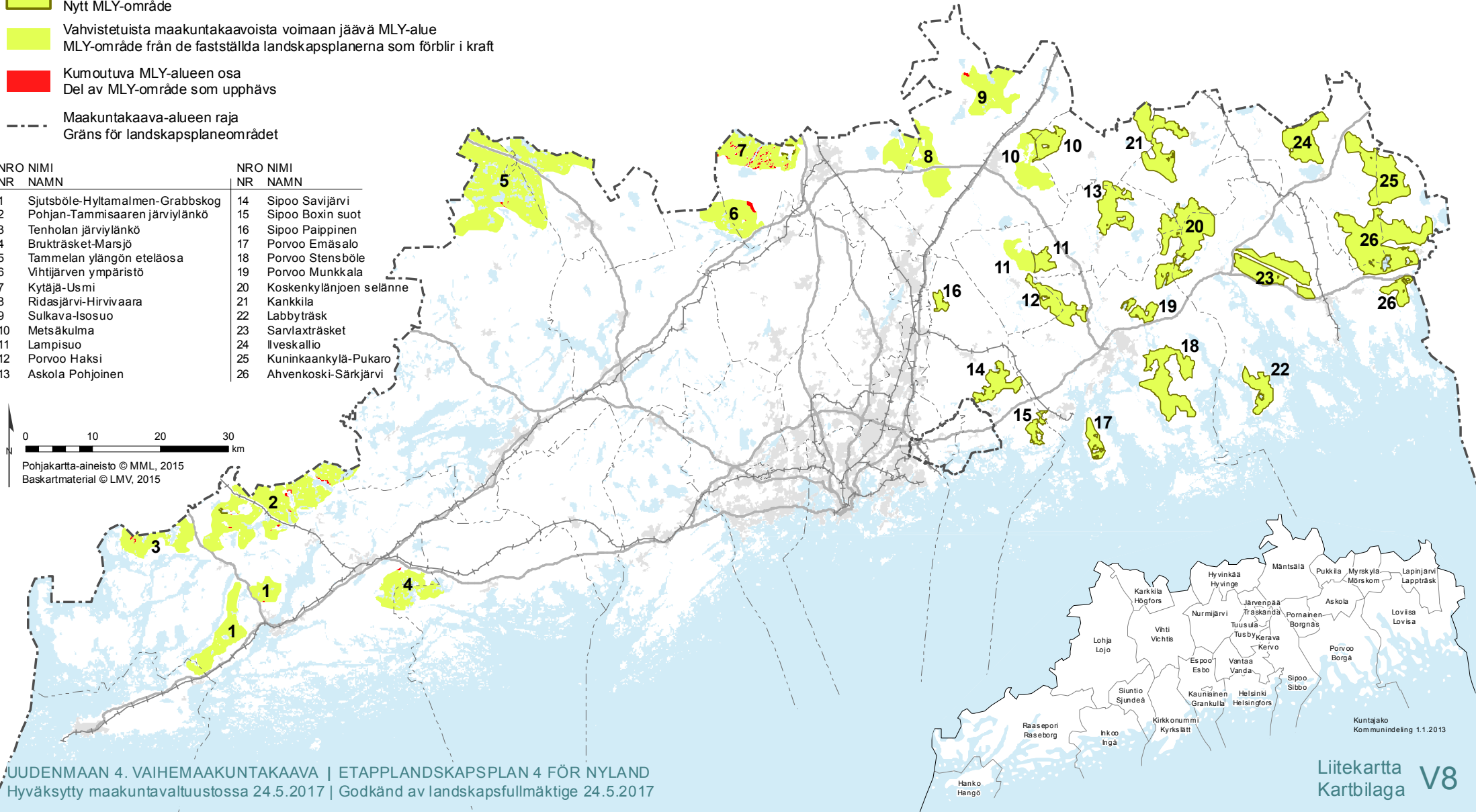
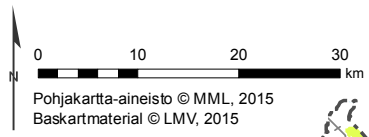
PLANLÖSNING: MLY-OMRÅDEN

Metsätalousvaltainen alue, joka on laaja, yhtenäinen ja ekologisen verkoston kannalta merkittävä. Numerointi viittaa MLY-alueiden kohdekuvauksiin
 Skogsbruksdominerat område som är vidsträckt, sammanhängande och betydande för det ekologiska nätverket. Numreringen hänvisar till MLY-områdenas objektbeskrivning

Merkinnät
 Beteckningar

- Uusi MLY-alue
- Nytt MLY-område
- Vahvistetuista maakuntakaavoista voimaan jäävä MLY-alue
- MLY-område från de fastställda landskapsplanerna som förblir i kraft
- Kumoutuva MLY-alueen osa
- Del av MLY-område som upphävs
- Maakuntakaava-alueen raja
- Gräns för landskapsplaneområdet

| NRO | NIMI | NRO | NIMI |
|-----|---------------------------------|-----|-------------------------|
| NR | NAMN | NR | NAMN |
| 1 | Sjutsböle-Hyltamalmen-Grabbskog | 14 | Sipoo Savijärvi |
| 2 | Pohjan-Tammisaaren järviylänkö | 15 | Sipoo Boxin suot |
| 3 | Tenholan järviylänkö | 16 | Sipoo Paippinen |
| 4 | Brukträsket-Marsjö | 17 | Porvoo Emäsalo |
| 5 | Tammelan ylängön eteläosa | 18 | Porvoo Stensböle |
| 6 | Vihtijärven ympäristö | 19 | Porvoo Munkkala |
| 7 | Kytjä-Usmi | 20 | Koskenkylänjoen selänne |
| 8 | Ridasjärvi-Hirvivaara | 21 | Kankkila |
| 9 | Sulkava-Isosuo | 22 | Labbyträsk |
| 10 | Metsäkulma | 23 | Sarvixträsket |
| 11 | Lampisuo | 24 | Ilveskallio |
| 12 | Porvoo Haksi | 25 | Kuninkaankylä-Pukaro |
| 13 | Askola Pohjoinen | 26 | Ahvenkoski-Särkjärvi |

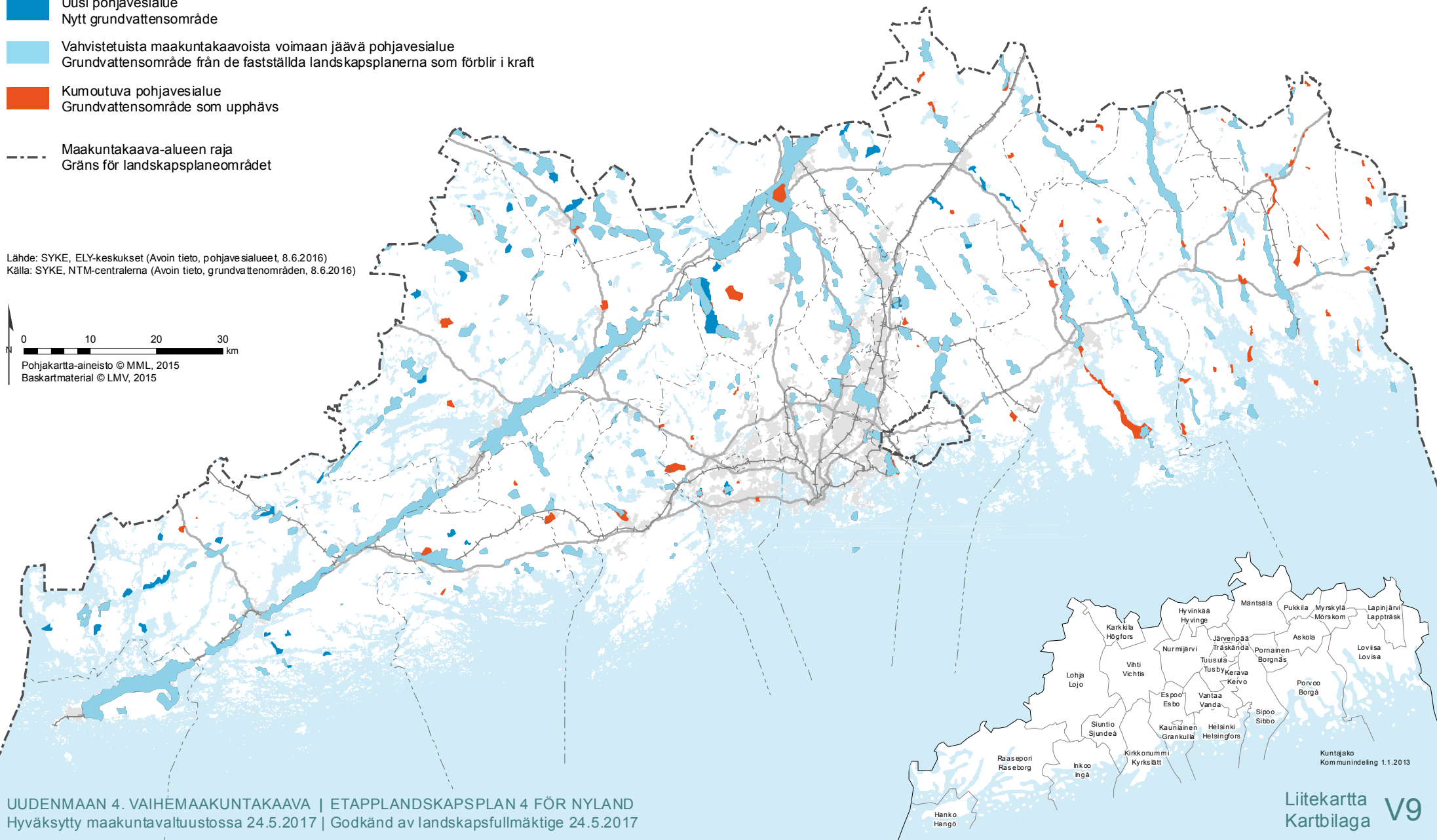
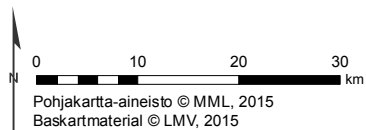


KAAVARATKAISU: POHJAVESIALUEET PLANLÖSNING: GRUNDTVATTENSOMRÅDEN

Merkinnät
Beteckningar

- Uusi pohjavesialue
Nytt grundvattensområde
- Vahvistetuista maakuntakaavoista voimaan jäävä pohjavesialue
Grundvattensområde från de fastställda landskapsplanerna som förblir i kraft
- Kumoutuva pohjavesialue
Grundvattensområde som upphävs
- Maakuntakaava-alueen raja
Gräns för landskapsplaneområdet

Lähde: SYKE, ELY-keskukset (Avoin tieto, pohjavesialueet, 8.6.2016)
Källa: SYKE, NTM-centralerna (Avoin tieto, grundvattenområden, 8.6.2016)

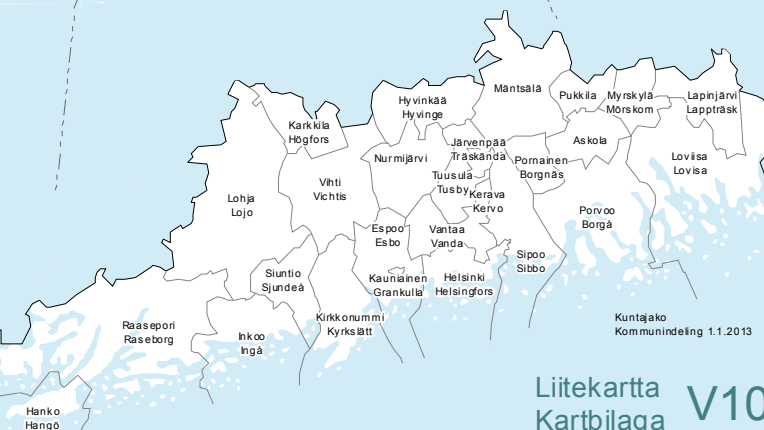
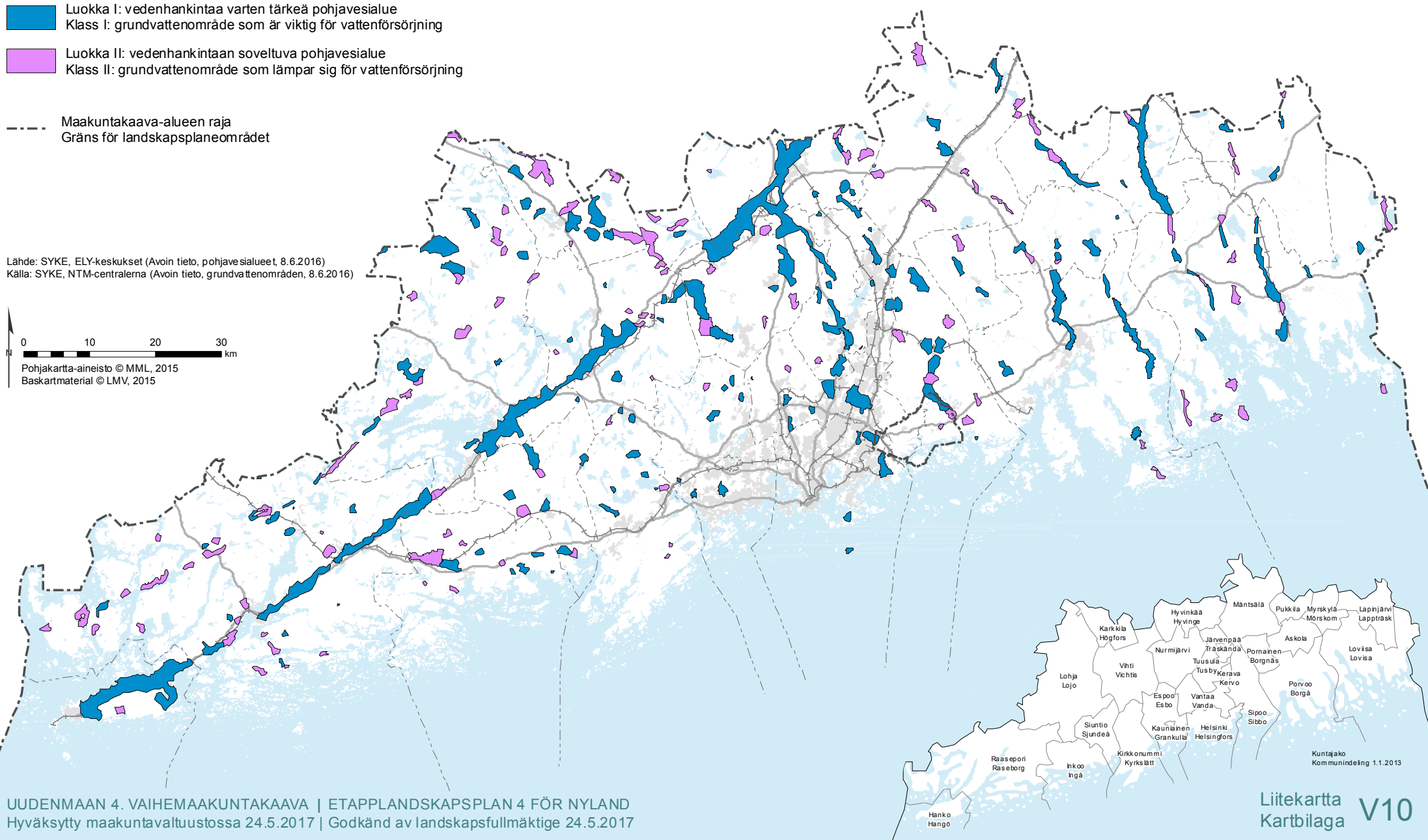
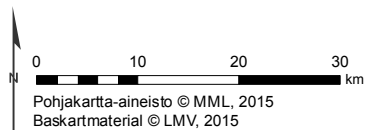


POHJAVESIALUEIDEN LUOKITUS GRUNDVATTENOMRÅDENS KLASSIFICERING

Merkinnät
Beteckningar

- Luokka I: vedenhankintaa varten tärkeä pohjavesialue
Klass I: grundvattenområde som är viktig för vattenförsörjning
- Luokka II: vedenhankintaan soveltuva pohjavesialue
Klass II: grundvattenområde som lämpar sig för vattenförsörjning
- Maakuntakaava-alueen raja
Gräns för landskapsplaneområdet


Lähde: SYKE, ELY-keskukset (Avoin tieto, pohjavesialueet, 8.6.2016)
Källa: SYKE, NTM-centralerna (Avoin tieto, grundvattenområden, 8.6.2016)





KAAVARATKAISU: GEOLOGISET MUODOSTUMAT


PLANLÖSNING: GEOLOGISKA FORMATIONER

Merkinnät
Beteckningar

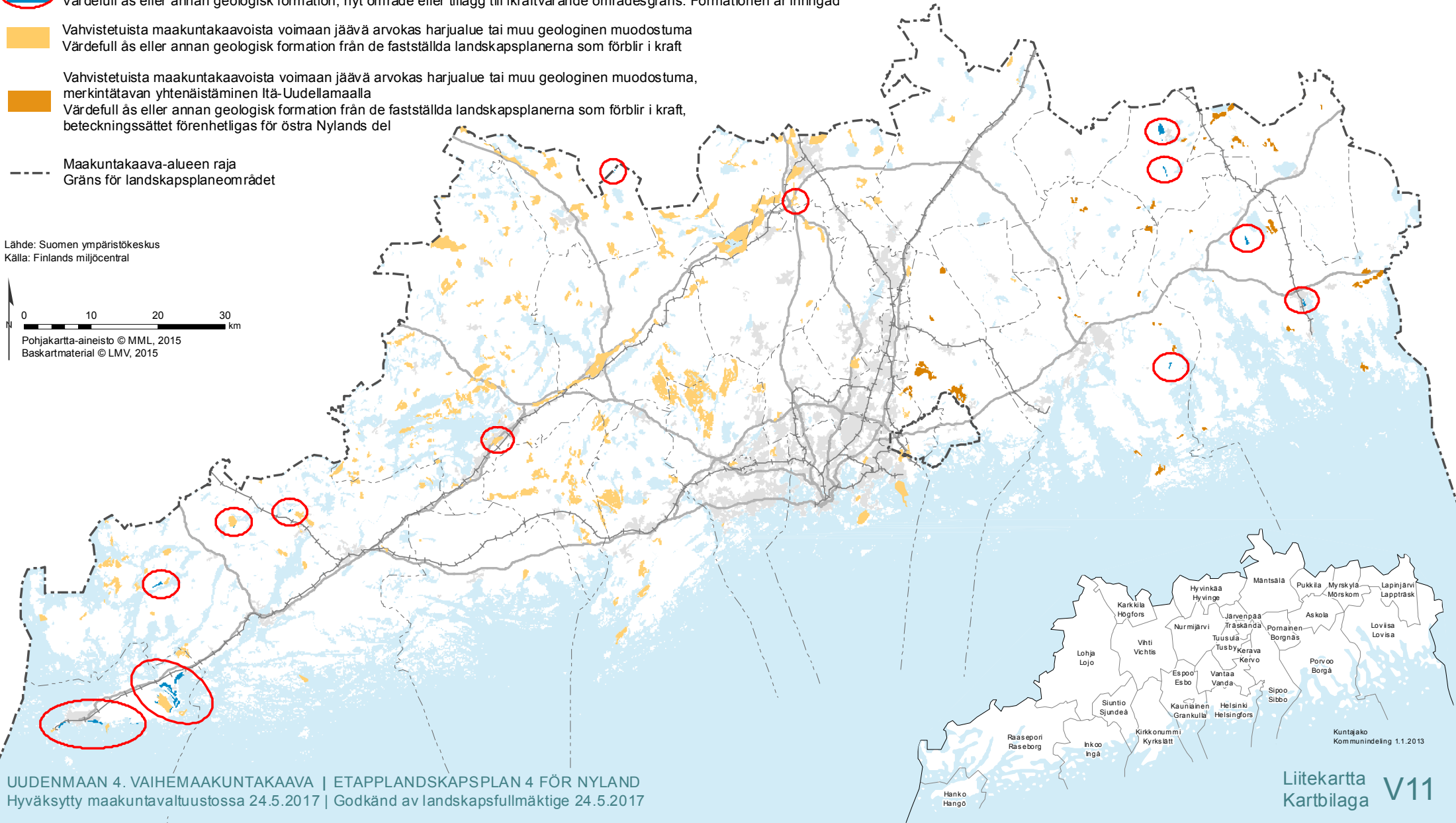

 Arvokas harjualue tai muu geologinen muodostuma, uusi alue tai lisäys voimassa olevaan aluerajaukseen. Muodostuma ympäröity värdefull ås eller annan geologisk formation, nyt område eller tillägg till ikraftvarande områdesgräns. Formationen är inringad

 Vahvistetuista maakuntakaavoista voimaan jäävä arvokas harjualue tai muu geologinen muodostuma värdefull ås eller annan geologisk formation från de fastställda landskapsplanerna som förblir i kraft

 Vahvistetuista maakuntakaavoista voimaan jäävä arvokas harjualue tai muu geologinen muodostuma, merkintätavan yhtenäistäminen Itä-Uudellamaalla värdefull ås eller annan geologisk formation från de fastställda landskapsplanerna som förblir i kraft, beteckningssättet förenhetligas för östra Nylands del


 Maakuntakaava-alueen raja
Gräns för landskapsplaneområdet


Lähde: Suomen ympäristökeskus
Källa: Finlands miljöcentral



NATURA 2000 -OHJELMAN ALUEET UUDELLAMAALLA OMRÅDEN SOM HÖR TILL PROGRAMMET NATURA 2000 I NYLAND

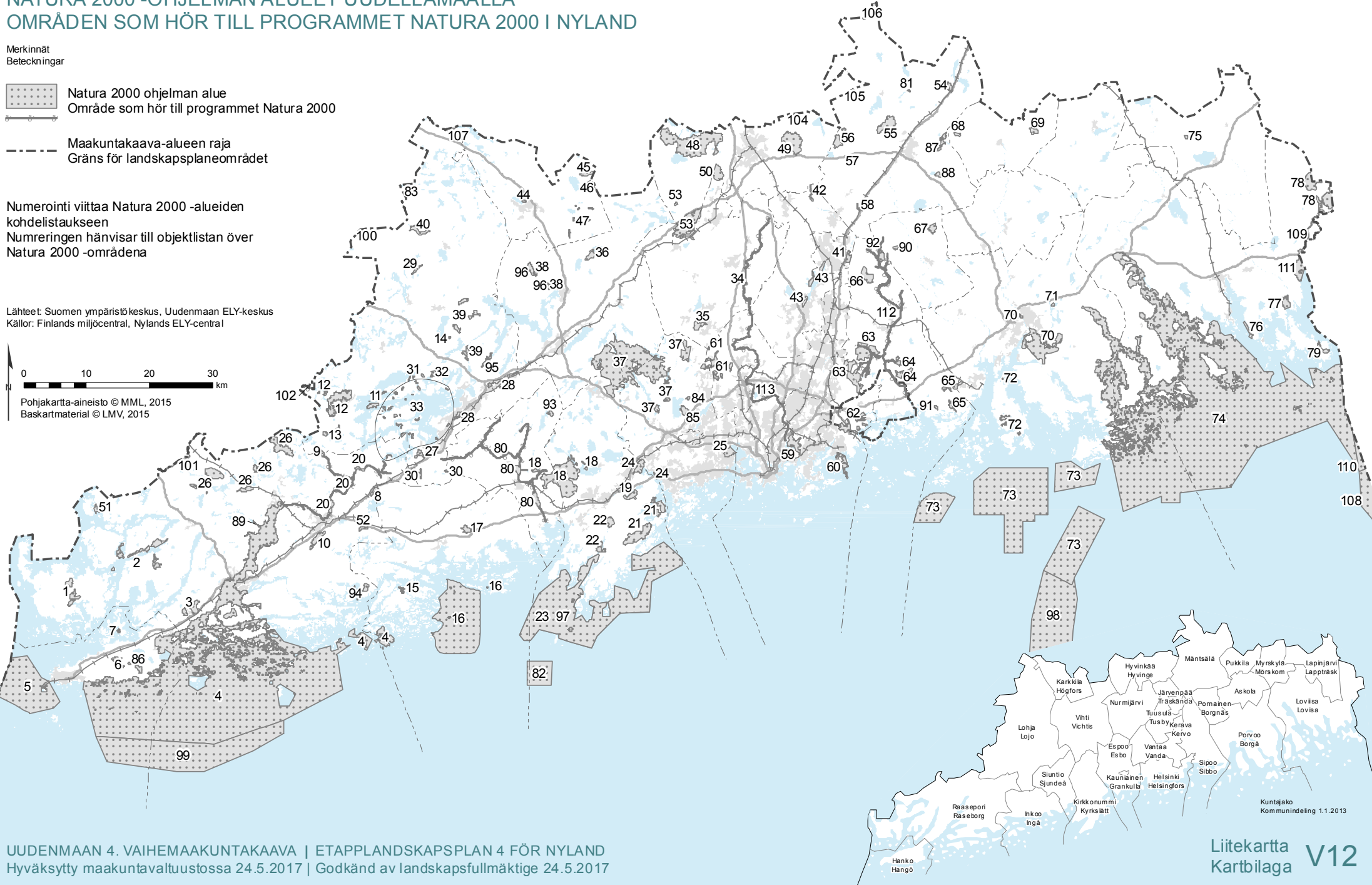
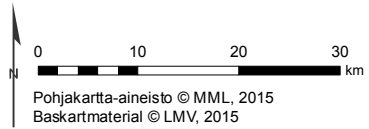
Merkinnät
Beteckningar

 Natura 2000 ohjelman alue
Område som hör till programmet Natura 2000

 Maakuntakaava-alueen raja
Gräns för landskapsplaneområdet

Numerointi viittaa Natura 2000 -alueiden
kohdelistaukseen
Numreringen hänvisar till objektlistan över
Natura 2000 -områdena

Lähteen: Suomen ympäristökeskus, Uudenmaan ELY-keskus
Källor: Finlands miljöcentral, Nylands ELY-central



Natura 2000-ohjelman alueet Områden som hör till programmet Natura 2000

| NRO NIMI NR. NAMN | TUNNUS KOD | SAC, SPA* SAC, SPA* | | | |
|---|---------------|------------------------|------------------------------|---|-------------------|
| Espoo Esbo | | | Inkoo Ingå | | |
| 23 Kirkkonummen saaristo (SAC) | FI0100026 | SAC | 4 | Tammisaaren ja Hangon saariston ja Pohjanpitäjänlahden merensuojelualue | FI0100005 SPA/SAC |
| 24 Espoonlahti-Saunalahti | FI0100027 | SAC | 8 | Varvarinsuo | FI0100009 SAC |
| 25 Laajalahden lintuvesi | FI0100028 | SPA/SAC | 15 | Elisaaren ja Rövassin lehdot | FI0100016 SAC |
| 37 Nuuksio | FI0100040 | SPA/SAC | 16 | Inkoon saaristo | FI0100017 SPA/SAC |
| 61 Vestran suot, lehdot ja vanhat metsät | FI0100064 | SAC | 17 | Stormossen | FI0100018 SAC |
| 84 Bånbergetin aarnialue | FI0100091 | SAC | 23 | Kirkkonummen saaristo (SAC) | FI0100026 SAC |
| 85 Matalajärvi | FI0100092 | SAC | 82 | Kallbådanin luodot ja vesialue | FI0100089 SAC |
| | | | 97 | Kirkkonummen saaristo (SPA) | FI0100105 SPA |
| Hanko Hangö | | | Järvenpää Träskända | | |
| 4 Tammisaaren ja Hangon saariston ja Pohjanpitäjänlahden merensuojelualue | FI0100005 | SPA/SAC | 41 | Lemmenlaakson lehto | FI0100044 SAC |
| 5 Tulliniemen linnustonsuojelualue | FI0100006 | SPA/SAC | 43 | Tuusulanjärven lintuvesi | FI0100046 SPA |
| 6 Santalankorpi | FI0100007 | SAC | Karkkila Högfors | | |
| 7 Bengtsårin lehto | FI0100008 | SAC | 44 | Asemansuo | FI0100047 SAC |
| 86 Stormossenin aarnialue | FI0100093 | SAC | 45 | Vaskijärven metsä | FI0100048 SAC |
| 99 Hangon itäinen selkä | FI0100107 | SAC | 46 | Keihässuo | FI0100049 SAC |
| | | | 47 | Haaviston alueet | FI0100050 SAC |
| Helsinki Helsingfors | | | 107 | Tervalaminsuo | FI0344008 SAC |
| 59 Vanhankaupunginlahden lintuvesi | FI0100062 | SPA/SAC | Kirkkonummi Kyrkslätt | | |
| 60 Kallahden harju-, niitty- ja vesialueet | FI0100063 | SAC | 18 | Meiko - Lappträsk | FI0100021 SAC |
| 62 Mustavuoren lehto ja Östersundomin lintuvedet | FI0100065 | SPA/SAC | 19 | Finträskin vanhat metsät | FI0100022 SAC |
| 113 Vantaanjoki | FI0100104 | SAC | 21 | Medvastö - Stormossen | FI0100024 SPA/SAC |
| Hyvinkää Hyvinge | | | 22 | Saltfjärdenin - Tavastfjärdenin lintuvedet | FI0100025 SPA/SAC |
| 48 Kytäjän - Usmin metsäalue | FI0100051 | SAC | 23 | Kirkkonummen saaristo (SAC) | FI0100026 SAC |
| 49 Järvisuo - Ridasjärvi | FI0100052 | SPA/SAC | 24 | Espoonlahti-Saunalahti | FI0100027 SAC |
| 50 Petkelsuo | FI0100053 | SAC | 37 | Nuuksio | FI0100040 SPA/SAC |
| 53 Kalkkilampi - Sääksjärvi | FI0100056 | SAC | 82 | Kallbådanin luodot ja vesialue | FI0100089 SAC |
| 56 Kivilaminsuo - Pitkästenjärvet | FI0100059 | SAC | 97 | Kirkkonummen saaristo (SPA) | FI0100105 SPA |
| 104 Mustasuo | FI0305004 | SAC | | | |

Lapinjärvi Lappträsk

75 Ilveskallion vanha metsä FI0100079 SAC

Lohja Lojo

9 Tulijärvi - Makubergen FI0100010 SAC
11 Karkali, Suuriniemi ja Mailan alueet FI0100012 SAC
12 Puujärvi FI0100013 SAC
13 Kalkkimäki ja Laukmäki FI0100014 SAC
14 Myllymäki FI0100015 SAC
27 Pikkujärvi FI0100030 SPA/SAC
28 Lohjanharju ja Ojamonkangas FI0100031 SAC
29 Lintukiimanvuori FI0100032 SAC
30 Åkärr, Strykmossen ja Pytberg FI0100033 SAC
31 Karstunlahden metsä ja kalliot FI0100034 SAC
32 Lakimäen metsä FI0100035 SAC
33 Lohjanjärven alueet FI0100036 SAC
39 Nummi-Pusulän lintuvedet FI0100042 SPA
40 Keräkankare ja Kylmälähde FI0100043 SAC
80 Siuntionjoki FI0100085 SAC
83 Haukkämäki FI0100090 SAC
95 Vaanilanlahti FI0100102 SAC
100 Hyyppärän harjualue FI0200010 SAC
102 Kiskonjoen latvavedet FI0200120 SAC

Loviisa Lovisa

74 Pernajanlahtien ja Pernajan saariston merensuojelualue FI0100078 SPA/SAC
76 Källaudden - Virstholmen FI0100080 SAC
77 Kullafjärdenin lintuvesi FI0100081 SPA/SAC
78 Teutjärven ja Suvijärven lintuvedet FI0100082 SPA
79 Vahterpään fladat FI0100083 SAC
108 Luodematalat FI0400002 SAC
109 Kymijoki FI0401001 SAC
110 Itäisen Suomenlahden saaristo ja vedet FI0408001 SPA/SAC
111 Ahvenkoskenlahti FI0416005 SPA

Mäntsälä

54 Vähäjärvenkallioiden vanha metsä FI0100057 SAC
55 Kotojärvi - Isosuo FI0100058 SPA/SAC
56 Kivilamminsuu - Pitkästenjärvet FI0100059 SAC
57 Mustametsä FI0100060 SAC
58 Ohkolanjokilaakso FI0100061 SAC
81 Kairassuon vanha metsä FI0100088 SAC
87 Metsäkulma FI0100094 SAC
88 Peltolan vanha metsä FI0100095 SAC
105 Kilpisuo FI0305005 SAC
106 Koivumäki - Luutasuo FI0323001 SAC

Nurmijärvi

34 Kaanaan vanha metsä FI0100037 SAC
35 Klaukkalan Isosuo FI0100038 SAC
50 Petkelsuo FI0100053 SAC
53 Kalkkilampi - Sääksjärvi FI0100056 SAC
113 Vantaanjoki FI0100104 SAC

Pornainen Borgnäs

67 Lampisuo FI0100070 SAC
90 Rientolan metsä FI0100097 SAC
112 Sipoonjoki FI0100086 SAC

Porvoo Borgå

65 Boxin suot FI0100068 SAC
70 Porvoonjoen suisto - Stensböle FI0100074 SPA/SAC
71 Tungträsketin vanha metsä FI0100075 SAC
72 Emäsalon suot FI0100076 SAC
73 Söderskärin ja Långörenin saaristo FI0100077 SPA/SAC
74 Pernajanlahtien ja Pernajan saariston merensuojelualue FI0100078 SPA/SAC
98 Sandkallanin eteläpuolinen merialue FI0100106 SAC

Pukkila

68 Venunmetsä FI0100071 SAC
69 Kanteleenjärven lintuvesi FI0100072 SPA/SAC

Raasepori Rasebog

| | | |
|---|-----------|---------|
| 1 Bölsviken-Stormossen | FI0100001 | SAC |
| 2 Tapelsåsen - Lindövikens - Heimlax | FI0100002 | SAC |
| 3 Harpar Storträsket ja Lillträsket | FI0100003 | SAC |
| 4 Tammisaaren ja Hangon saariston ja Pohjanpitäjänlahden merensuojelualue | FI0100005 | SPA/SAC |
| 8 Varvarinsuo | FI0100009 | SAC |
| 9 Tulijärvi - Makubergen | FI0100010 | SAC |
| 10 Läppträsket | FI0100011 | SPA/SAC |
| 20 Mustionjoki | FI0100023 | SAC |
| 26 Pohjan - Kiskon järviolue | FI0100029 | SAC |
| 33 Lohjanjärven alueet | FI0100036 | SAC |
| 51 Svinberget - Lagerholmen | FI0100054 | SAC |
| 52 Långån kosteikko | FI0100055 | SAC |
| 89 Tomasbölebäcken | FI0100096 | SAC |
| 94 Österfjärden | FI0100101 | SAC |
| 99 Hangon itäinen selkä | FI0100107 | SAC |
| 101 Kiskonjoenvesistö | FI0200083 | SPA/SAC |

Sipoo Sibbo

| | | |
|-----------------------------|-----------|-----|
| 63 Sipoonkorpi | FI0100066 | SAC |
| 64 Gästerbyn järvet ja suot | FI0100067 | SAC |
| 65 Boxin suot | FI0100068 | SAC |
| 66 Rörstrandin vanha metsä | FI0100069 | SAC |
| 91 Byträsket | FI0100098 | SAC |
| 92 Kummelbergen | FI0100099 | SAC |
| 112 Sipoonjoki | FI0100086 | SAC |

Siuntio Sjundeå

| | | |
|----------------------------------|-----------|-----|
| 18 Meiko - Lappträsk | FI0100021 | SAC |
| 30 Åkärr, Strykmossen ja Pytberg | FI0100033 | SAC |
| 80 Siuntionjoki | FI0100085 | SAC |
| 93 Torsgårdin metsä | FI0100100 | SAC |

Tuusula Tusby

| | | |
|------------------------------|-----------|-----|
| 42 Keravanjokikanjonin lehto | FI0100045 | SAC |
| 43 Tuusulanjärven lintuvesi | FI0100046 | SPA |
| 113 Vantaanjoki | FI0100104 | SAC |

Vantaa Vanda

| | | |
|--|-----------|---------|
| 61 Vestran suot, lehdot ja vanhat metsät | FI0100064 | SAC |
| 62 Mustavuoren lehto ja Östersundomin lintuvedet | FI0100065 | SPA/SAC |
| 63 Sipoonkorpi | FI0100066 | SAC |
| 113 Vantaanjoki | FI0100104 | SAC |

Vihti Vichtis

| | | |
|---|-----------|---------|
| 36 Konianvuori | FI0100039 | SAC |
| 37 Nuuksio | FI0100040 | SPA/SAC |
| 38 Vanjärvi, Märjäntienmäki ja Laukkamäki | FI0100041 | SAC |
| 96 Vanjärvi - Laukkamäki | FI0100103 | SPA |

***SAC** Erityisen suojelutoimen alue
Särskild bevarandeområde

***SPA** Lintudirektiivin mukainen Natura-alue
Naturaområde enligt fågeldirektivet

Lähteet: Suomen ympäristökeskus, Uudenmaan ELY-keskus

Källor: Finlands miljöcentral, Nylands ELY-central

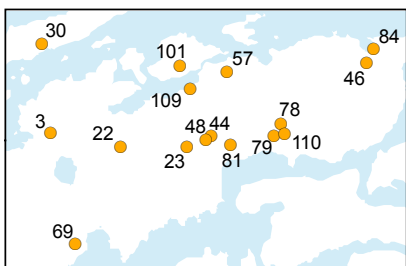
PERINNEBIOTOOPIT VÄRDBIOTOPER

Merkinntät
Beteckningar

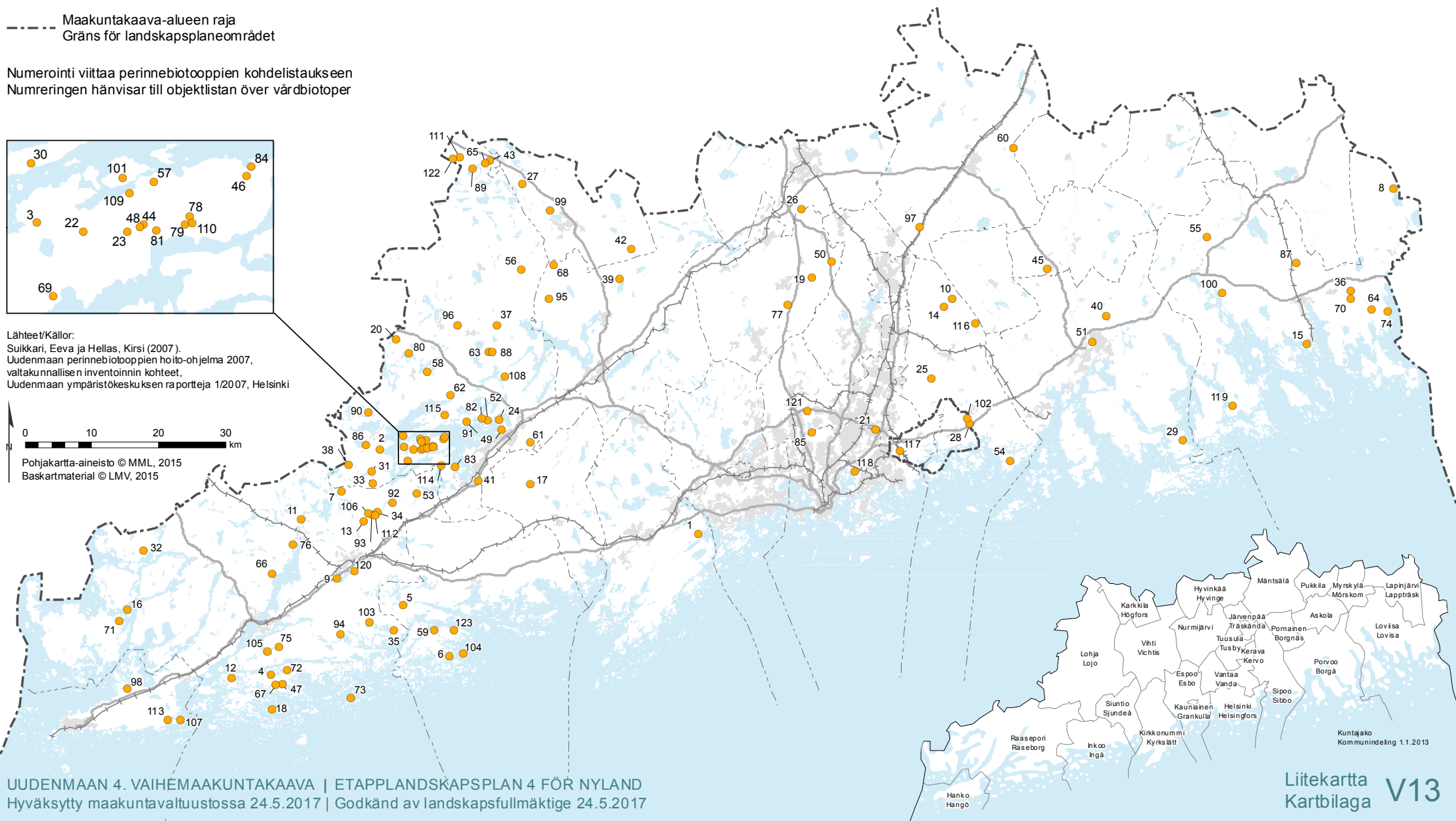

● Valtakunnallisesti tai maakunnallisesti arvokas perinnebiotooppi
Värdefull värdbiotop av riksintresse eller intresse på landskapsnivå

----- Maakuntakaava-alueen raja
Gräns för landskapsplaneområdet

Numerointi viittaa perinnebiotooppien kohdelistaukseen
Numreringen hänvisar till objektlistan över värdbiotoper



Lähteet/Källor:
Suikkari, Eeva ja Hellas, Kirsi (2007).
Uudenmaan perinnebiotooppien hoito-ohjelma 2007,
valtakunnallisen inventoinnin kohteet,
Uudenmaan ympäristökeskuksen raporteja 1/2007, Helsinki



Valtakunnallisesti ja maakunnallisesti arvokkaat perinnebiotoopit Värdefulla vårdbiotoper av riksintresse och intresse på landskapsnivå

M = maakunnallisesti arvokas perinnebiotooppi / värdefull vårdbiotop på landskapsnivå
 V = valtakunnallisesti arvokas perinnebiotooppi / värdefull vårdbiotop av riksintresse

| NRO. | NIMI | ARVO | TYYPPI | PINTA-ALA (ha) | | | | | |
|------------------------------|-------------------------------------|-------|------------------|----------------|----|----------------------------|---|-------------------|------|
| NR. | NAMN | VÄRDE | TYP | AREAL (ha) | | | | | |
| | | | | | 24 | Hiidensalmen kallioketo | M | kallioketo | 0,3 |
| | | | | | 30 | Karkalin niitty | M | niitty | 0,3 |
| Askola | | | | | | | | | |
| 45 | Lassilan puronvarsilaidun | M | niitty | 2,3 | 31 | Katteluksen kallioketo | M | metsälaidun | 4,6 |
| | | | | | 33 | Ketunkorven laitumet | M | metsälaidun | 4,4 |
| Hanko Hangö | | | | | | | | | |
| | | | | | 37 | Koijärven rantaniitty | M | järvenrantaniitty | 24,6 |
| 98 | Santalan rantaniitty | M | merenrantaniitty | 1,5 | 38 | Koivikon haka | M | metsälaidun | 5,3 |
| 107 | Storängsbergetin kallioketo | M | kallioketo | 1,0 | 41 | Kokkilan keto | V | kallioketo | 0,7 |
| 113 | Tvärminnen kylän kedot | M | keto | 0,3 | 43 | Kumpulan laitumet | V | niitty | 0,9 |
| Helsinki Helsingfors | | | | | | | | | |
| 21 | Heikinlaakson kalliokedot | M | kallioketo | 0,1 | 44 | Kyttälän kalliokedot | V | kallioketo | 0,8 |
| 85 | Pitkäkosken keto | M | kallioketo | 0,3 | 46 | Lentoon keto | M | kallioketo | 0,1 |
| 118 | Viikin Latokartanon niitty | M | merenrantaniitty | 4,5 | 48 | Lindbergin kallioketo | M | kallioketo | 0,3 |
| | | | | | 49 | Lindkullanmäki | M | kallioketo | 0,2 |
| Hyvinkää Hyvinge | | | | | | | | | |
| 26 | Jaakkolan keto | M | niitty | 0,5 | 52 | Luhtalahden kalliokedot | M | kallioketo | 1,9 |
| | | | | | 56 | Mantelin mäntyhaka | M | haka | 1,2 |
| Inkoo Ingå | | | | | | | | | |
| 5 | Backavikenin niityt | M | merenrantaniitty | 12,1 | 57 | Martilan kalkkikallioketo | V | kallioketo | 0,1 |
| 6 | Bastön niityt | V | kallioketo | 3,5 | 58 | Mattilan laidun | M | metsälaidun | 4,3 |
| 59 | Mellängårdin tammihaka | V | haka | 4,1 | 61 | Metsämäen laidun | M | haka | 3,7 |
| 104 | Stora Lövön rantaniitty | M | merenrantaniitty | 1,5 | 62 | Mikkolan kallioketo | M | kallioketo | 1,2 |
| 123 | Östervikin laitumet | V | metsälaidun | 14,6 | 63 | Millolan rantaniitty | M | järvenrantaniitty | 17,0 |
| | | | | | 65 | Myllymäen torppa | M | muu | 2,1 |
| Karkkila Högfors | | | | | | | | | |
| 27 | Jouhtenan metsälaidun | M | metsälaidun | 5,6 | 69 | Nikun kallioketo | V | kallioketo | 0,5 |
| 42 | Kolmperänojan laitumet | V | metsälaidun | 25,8 | 78 | Paavolan kalliokedot | V | kallioketo | 1,2 |
| 99 | Satulinmäen niitty | M | niitty | 1,0 | 79 | Paavolan seuraintalon keto | M | kallioketo | 0,4 |
| | | | | | 80 | Paikkarin torpan niitty | M | haka | 0,2 |
| Kirkkonummi Kyrkslätt | | | | | | | | | |
| 1 | Abramsbyn laitumet | M | merenrantaniitty | 46,2 | 81 | Painiemen kallioketo | V | haka | 1,3 |
| | | | | | 82 | Paloniemen kalliokedot | M | haka | 4,0 |
| Lohja Lojo | | | | | | | | | |
| 2 | Ali-Alhan niitty | M | niitty | 1,6 | 83 | Pensaaren haka | M | haka | 1,1 |
| 3 | Alminmäen kallioketo | M | kallioketo | 0,3 | 84 | Pietilänlahden rantaniitty | M | järvenrantaniitty | 2,1 |
| 20 | Haapasalon laidun | M | metsälaidun | 0,5 | 86 | Pohjolan keto | M | keto | 3,4 |
| 22 | Hermalan ja Mailan rajan kallioketo | M | kallioketo | 0,5 | 88 | Pälölän rantaniitty | M | järvenrantaniitty | 30,6 |
| 23 | Hermalan Pietilän kalliokedot | V | kallioketo | 0,4 | 89 | Pöksän laitumet | V | metsälaidun | 8,6 |
| | | | | | 90 | Rahikkalan laitumet | M | haka | 3,0 |

| | | | | | | | | | |
|-----------------------|------------------------|---|-------------------|------|---------------------------|-------------------------------|---|-------------------|------|
| 91 | Ranta-Sepän niitty | M | niitty | 0,3 | Raasepori Raseborg | | | | |
| 96 | Salmenhaka | M | haka | 6,2 | 4 | Backan laitumet | V | metsälaidun | 35,9 |
| 101 | Seppälänsaaren niitty | M | järvenrantaniitty | 1,3 | 7 | Bondbyn metsälaidun | M | metsälaidun | 2,4 |
| 108 | Suittilan kallioketo | M | kallioketo | 1,8 | 9 | Brobackan keto | M | metsälaidun | 4,6 |
| 109 | Tervan kalliokedot | M | kallioketo | 0,2 | 11 | Dalen | M | haka | 10,1 |
| 110 | Toivarin kallioketo | M | kallioketo | 0,3 | 12 | Danskogin katajaniitty | V | keto | 1,9 |
| 111 | Toivolan haka | M | haka | 1,4 | 13 | Enbackenin kalliokedot | M | kallioketo | 0,9 |
| 114 | Vainiolan niitty | V | niitty | 5,4 | 16 | Flatholmenin laidun | M | haka | 6,5 |
| 115 | Varolan kalliokedot | M | kallioketo | 2,1 | 18 | Getskärin laitumet | M | metsälaidun | 1,0 |
| 122 | Yli-Rydön niitty | V | niitty | 0,6 | 32 | Kesubölen katajaketo | V | keto | 7,0 |
| Loviisa Lovisa | | | | | 34 | Klappanbergetin laidun | M | metsälaidun | 4,0 |
| 8 | Bottaksen niitty | M | keto | 0,6 | 35 | Klemetsin rantalaitumet | M | merenrantaniitty | 6,7 |
| 15 | Fantsnäsin rantaniitty | M | merenrantaniitty | 3,8 | 47 | Lillön laitumet | V | skogsbete | 25,7 |
| 36 | Knutsin laitumet | M | niitty | 5,4 | 53 | Långuddin kallioketo | M | kallioketo | 0,1 |
| 55 | Malmgårdin laitumet | V | niitty | 31,7 | 66 | Mörbyn laitumet | M | metsälaidun | 11,3 |
| 64 | Mjölmarbackenin keto | M | keto | 0,5 | 67 | Nabbenin laitumet | V | metsälaidun | 49,1 |
| 70 | Nissängin laitumet | M | metsälaidun | 9,3 | 71 | Norrbackavikenin katajaniitty | M | niitty | 1,7 |
| 74 | Nybackan laitumet | M | merenrantaniitty | 10,0 | 72 | Norrmarkin rantaniitty | M | merenrantaniitty | 0,8 |
| 87 | Påvalsin laitumet | M | metsälaidun | 3,2 | 73 | Nothamnin Bylandetin laitumet | V | haka | 2,9 |
| 100 | Segersbyn haka | V | haka | 4,2 | 75 | Nybodan rantalaitumet | V | merenrantaniitty | 22,7 |
| 119 | Vikaksen niitty | M | niitty | 0,0 | 76 | Näsbyn niityt | V | merenrantaniitty | 4,8 |
| Mäntsälä | | | | | 92 | Rantalan rantalaidun | M | järvenrantaniitt | 0,8 |
| 60 | Metsikön keto | M | keto | 0,8 | 93 | Ringlabron laitumet | M | metsälaidun | 12,2 |
| 97 | Sandbergin pelto | M | muu | 4,2 | 94 | Riskilin laitumet | M | metsälaidun | 11,4 |
| 103 | Sikensin laitumet | M | metsälaidun | 3,0 | 105 | Storgårdin laitumet | M | metsälaidun | 6,5 |
| 105 | Storgårdin laitumet | M | metsälaidun | 6,5 | 106 | Storgårdsin metsälaitumet | M | metsälaidun | 23,6 |
| 103 | Sikensin laitumet | M | metsälaidun | 3,0 | 112 | Tolvmansin laitumet | M | haka | 5,6 |
| Nurmijärvi | | | | | 120 | Visanbackan laitumet | M | metsälaidun | 11,0 |
| 19 | Haapalan pihaniitty | M | niitty | 0,2 | Sipoo Sibbo | | | | |
| 50 | Linjalan hevoslaidun | V | muu | 5,3 | 10 | Bäcksängenin laitumet | M | haka | 1,7 |
| 77 | Ojakkalan laitumet | M | metsälaidun | 7,6 | 14 | Etelä-Paippisten laitumet | M | niitty | 4,4 |
| Porvoo Borgå | | | | | 25 | Hindsbyn niityt | M | muu | 8,8 |
| 29 | Kardragin kalliokedot | M | kallioketo | 4,5 | 28 | Kallbäckin rantalaidun | M | merenrantaniitty | 9,7 |
| 40 | Koivuniemen pihaketo | M | keto | 0,1 | 54 | Löparön lammaslaidun | M | metsälaidun | 3,5 |
| 51 | Linnanmäki | V | haka | 1,9 | 102 | Sibbesborg | M | kallioketo | 0,7 |
| | | | | | 116 | Vermijärven niityt | M | järvenrantaniitty | 27,6 |

Siuntio Sjundeå

| | | | | |
|----|------------------------|---|------------|-----|
| 17 | Fårträskin kalliokedot | M | kallioketo | 1,9 |
|----|------------------------|---|------------|-----|

Vantaa Vanda

| | | | | |
|-----|-------------------------------|---|--------|-----|
| 117 | Westerkullan entiset laitumet | M | niitty | 2,4 |
|-----|-------------------------------|---|--------|-----|

| | | | | |
|-----|---------------------|---|------------|-----|
| 121 | Voutilan kallioketo | M | kallioketo | 1,1 |
|-----|---------------------|---|------------|-----|

Vihti Vichtis

| | | | | |
|----|----------------|---|-------------|-----|
| 39 | Koiviston haka | M | metsälaidun | 5,5 |
|----|----------------|---|-------------|-----|

| | | | | |
|----|-------------------|---|--------|-----|
| 68 | Niemelän laitumet | M | niitty | 3,1 |
|----|-------------------|---|--------|-----|

| | | | | |
|----|-----------------|---|-------------|------|
| 95 | Ryönän laitumet | V | metsälaidun | 26,8 |
|----|-----------------|---|-------------|------|

Lähde/Källa:

Suikkari, Eeva ja Hellas, Kirsi (2007). Uudenmaan perinnebiotooppien hoito-ohjelma 2007, valtakunnallisen inventoinnin kohteet, Uudenmaan ympäristökeskuksen raportteja 1/2007, Helsinki

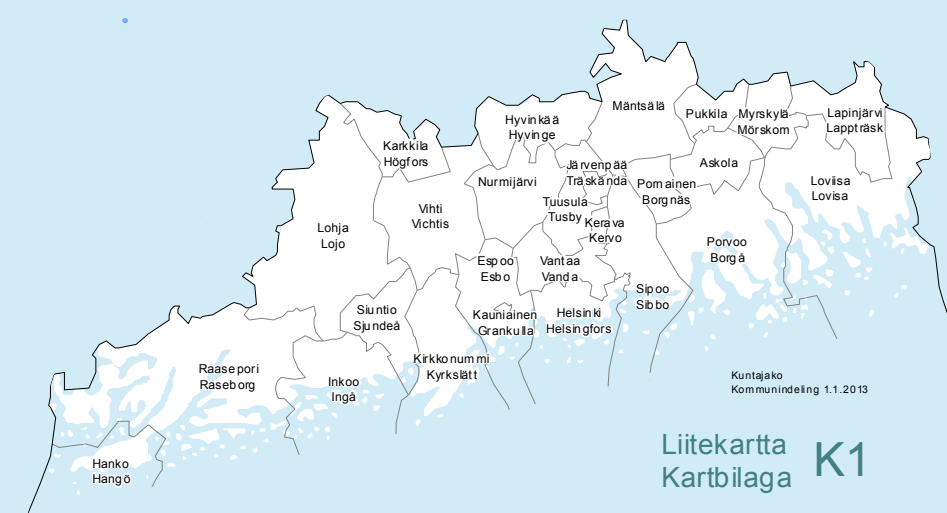
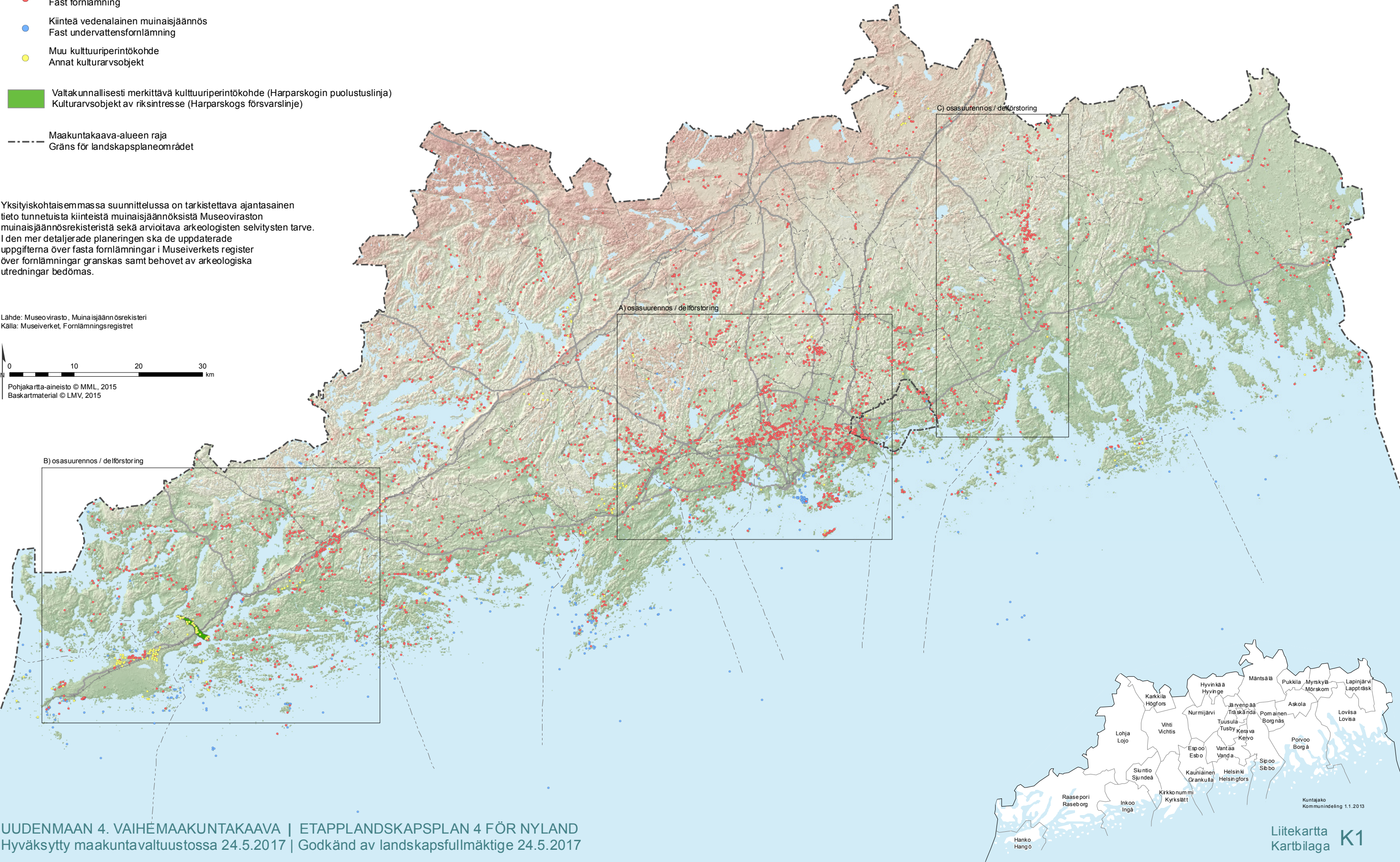

MUINAISJÄÄNNÖKSET JA MUUT KULTTUURIPERINTÖKOhteET FORNLÄMNINGAR OCH ANDRA KULTURARVSOBJEKT

Merkinnät
Beteckningar

- Kiinteä muinaisjäännös
Fast fornlämning
- Kiinteä vedenalainen muinaisjäännös
Fast undervattensfornlämning
- Muu kulttuuriperintökohde
Annat kulturarvsobjekt
- Valtakunnallisesti merkittävä kulttuuriperintökohde (Harparskogin puolustuslinja)
Kulturarvsobjekt av riksintresse (Harparskogs försvarslinje)
- Maakuntakaava-alueen raja
Gräns för landskapsplaneområdet

Yksityiskohtaisemmassa suunnittelussa on tarkistettava ajantasainen tieto tunnetuista kiinteistä muinaisjäännöksistä Museoviraston muinaisjäännösrekisteristä sekä arvioitava arkeologisten selvitysten tarve. I den mer detaljerade planeringen ska de uppdaterade uppgifterna över fasta fornlämningar i Museiverkets register över fornlämningar granskas samt behovet av arkeologiska utredningar bedömas.

Lähde: Museovirasto, Muinaisjäännösrekisteri
Källa: Museiverket, Fornlämningsregistret



MUINAISJÄÄNNÖKSET JA MUUT KULTTUURIPERINTÖKOhteET, OSASUURENNOS A FORNLÄMNINGAR OCH ANDRA KULTURARVSOBJEKT, DELFÖRSTÖRING A

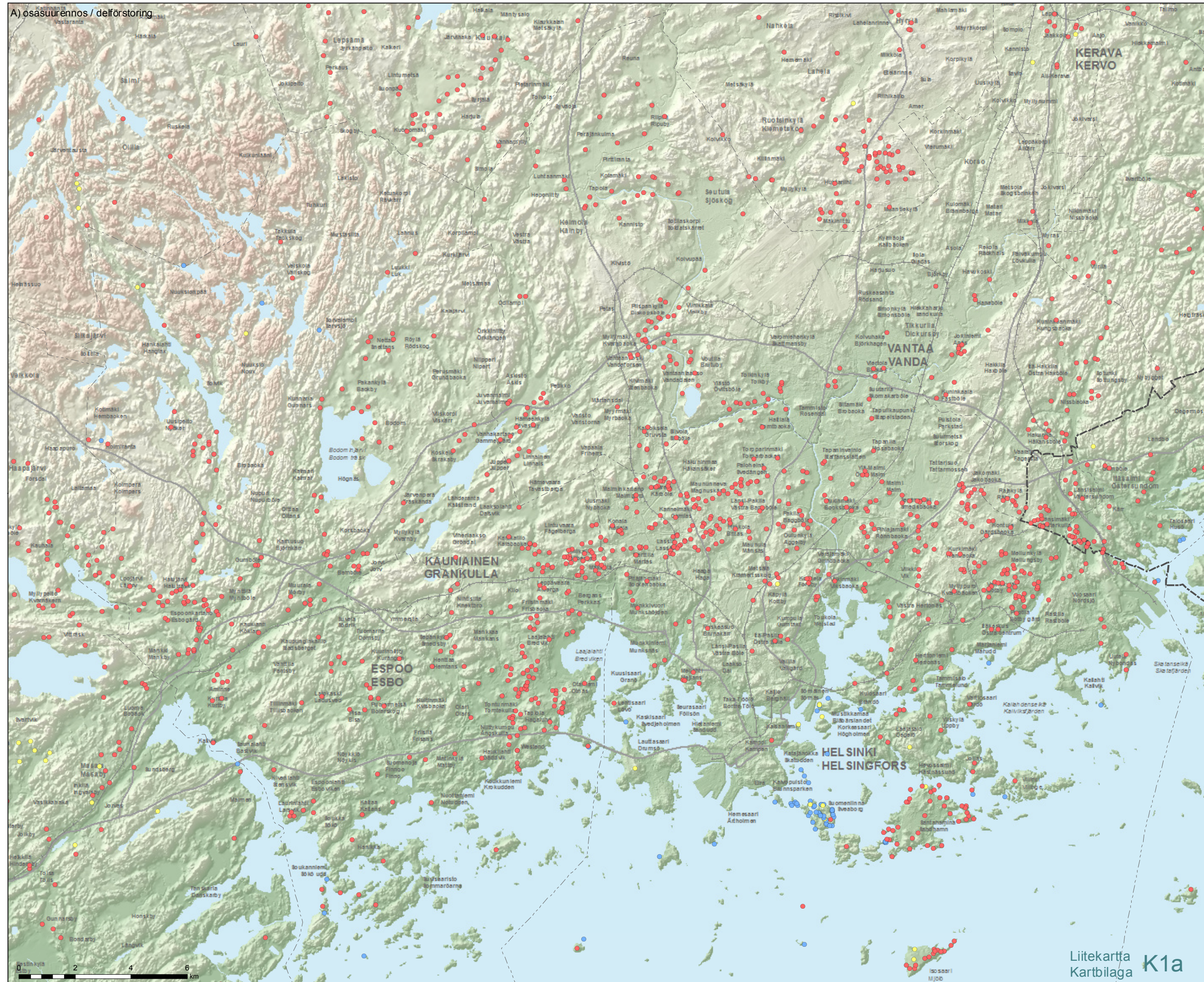
Merkinnät
Beteckningar

- Kiinteä muinaisjäännös
Fast fornlämning
- Kiinteä vedenalainen muinaisjäännös
Fast undervattensfornlämning
- Muu kulttuuriperintökohde
Annat kulturarvsobjekt

----- Maakuntakaava-alueen raja
Gräns för landskapsplaneområdet

Yksityiskohtaisemmassa suunnittelussa on tarkistettava ajantasainen tieto tunnetuista kiinteistä muinaisjäännöksistä Museoviraston muinaisjäännösrekisteristä sekä arvioitava arkeologisten selvitysten tarve. I den mer detaljerade planeringen ska de uppdaterade uppgifterna över fasta fornlämningar i Museiverkets register över fornlämningar granskas samt behovet av arkeologiska utredningar bedömas.

Lähde: Museovirasto, Muinaisjäännösrekisteri
Källa: Museiverket, Fornlämningsregistret
Pohjakartta-aineisto © MML, 2015
Baskartmaterial © LMV, 2015



MUINAISJÄÄNNÖKSET JA MUUT KULTTUURIPERINTÖKOHEET, OSASUURENNOKSET B-C FORNLÄMNINGAR OCH ANDRA KULTURARVSOBJEKT, DELFÖRSTORINGARNA B-C

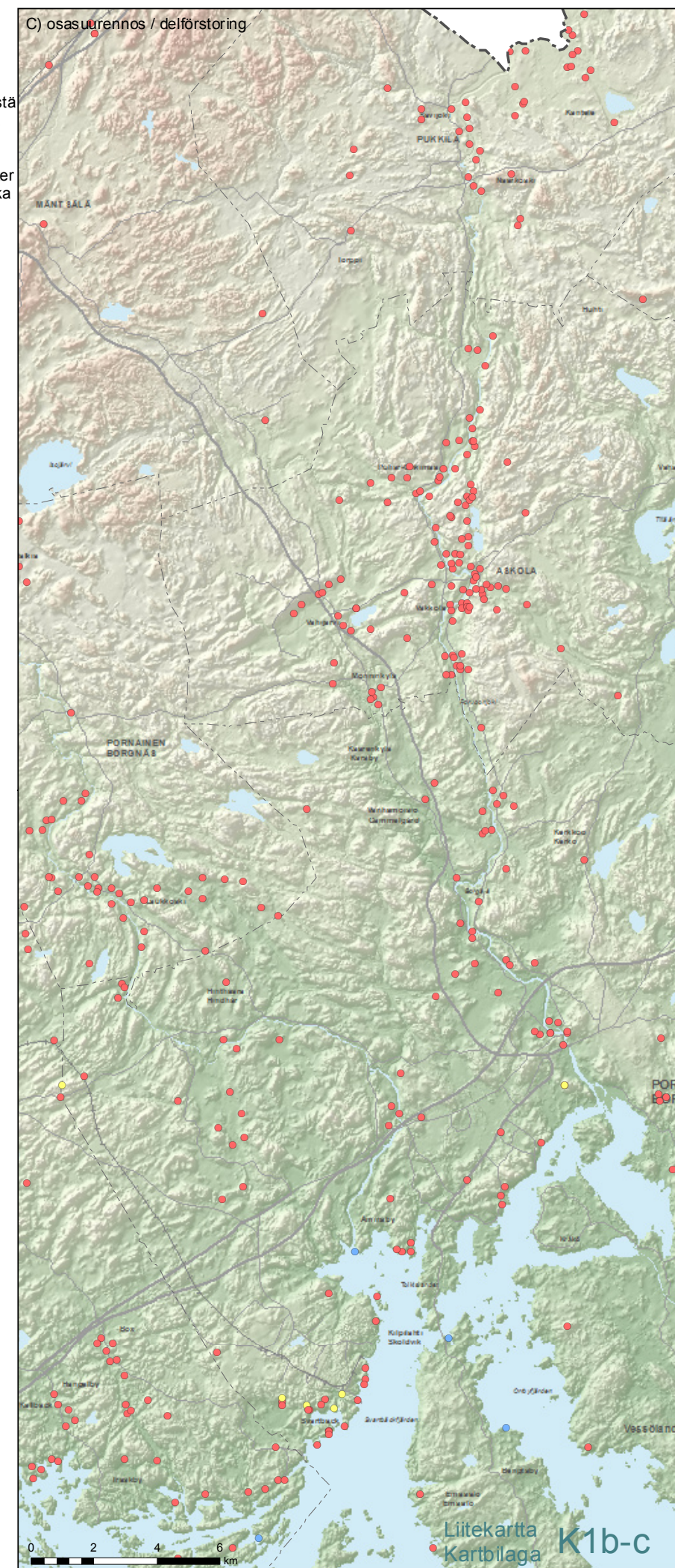
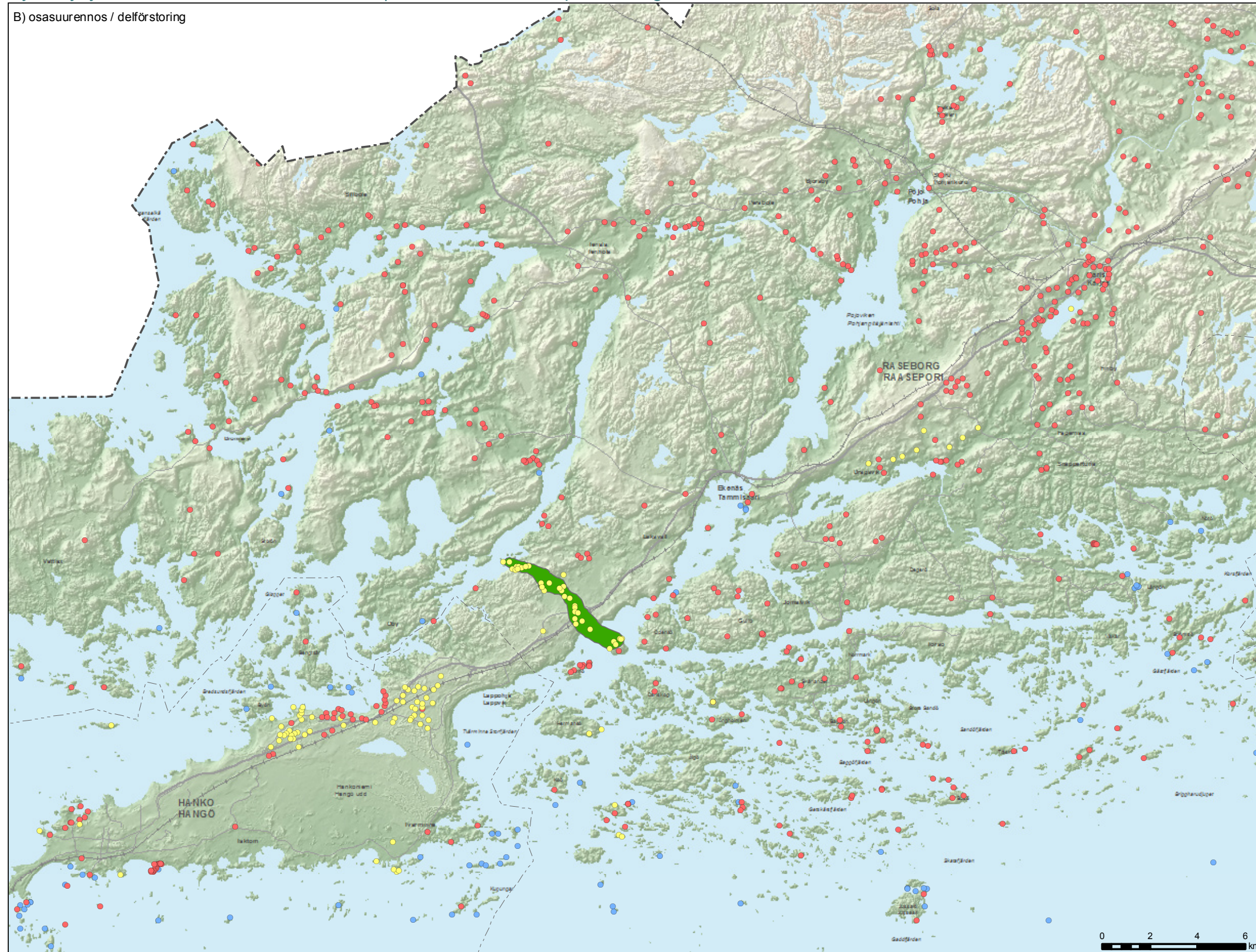
Merkinnät
Beteckningar

- Kiinteä muinaisjäännös
Fast fornlämning
- Kiinteä vedenalainen muinaisjäännös
Fast undervattensfornlämning
- Muu kulttuuriperintökohde
Annat kulturavvsobjekt
- Valtakunnallisesti merkittävä kulttuuriperintökohde (Harparskogin puolustuslinja)
Kulturavvsobjekt av riksintresse (Harparskogs försvarslinje)
- Maakuntakaava-alueen raja
Gräns för landskapsplaneområdet

UUDENMAAN 4. VAIHEMAAKUNTAKAAVA | ETAPPLANDSKAPSPLAN 4 FÖR NYLAND Hyväksytty maakuntavaltuustossa 24.5.2017 | Godkänd av landskapsfullmäktige 24.5.2017

Yksityiskohtaisemmassa suunnittelussa on tarkistettava ajantasainen tieto tunnetuista kiinteistä muinaisjäännöksistä Museoviraston muinaisjäännösrekisteristä sekä arvioitava arkeologisten selvitysten tarve. I den mer detaljerade planeringen ska de uppdaterade uppgifterna över fasta fornlämningar i Museiverkets register över fornlämningar granskas samt behovet av arkeologiska utredningar bedömas.

Lähde: Museovirasto, Muinaisjäännösrekisteri
Källa: Museiverket, Fornlämningsregistret
Pohjakartta-aineisto © MML, 2015
Baskartmaterial © LMV, 2015





VALTAKUNNALLISESTI ARVOKKAAT MAISEMA-ALUEET NATIONELLT VÄRDEFULLA LANDSKAPSORMÄDEN


Kaavaehdotuksessa esitetyt maisema-alueet (5.1.1995) sekä niiden rajausmuutosehdotukset ja uudet ehdotetut alueet päivitysinventoinnin (2013) mukaisesti
I planförslaget presenterade landskapsområden (5.1.1995) samt förslag till ändrade områdesgränser och nya områden enligt uppdateringsinventeringen (2013)


Ajankohtaisen inventointien päätöstilanteen voi tarkistaa ympäristöministeriön verkkosivuilta
Beslut som gäller aktuella inventeringar kan kontrolleras på miljöministeriets webbplats

Merkinnät
Beteckningar

 Kaavaehdotuksessa esitetty valtakunnallisesti arvokas maisema-alue (valtioneuvoston periaatepäätös 5.1.1995)
I planförslaget presenterat nationellt värdefullt landskapsområde (statsrådets principbeslut 5.1.1995)

 Päivitysinventoinnin mukaisesti ehdotettu uusi valtakunnallisesti arvokkaan maisema-alueen rajaus (2013)
Ny områdesgräns för nationellt värdefullt landskapsområde som föreslagits enligt uppdateringsinventeringen (2013)

 Valtakunnallinen maisemanhoitoalue
Landskapsvårdsområden av riksintresse

 Maakuntakaava-alueen raja
Gräns för landskapsplaneområdet

Valtakunnallisesti arvokkaat maisema-alueet, päivitysinventoinnin v. 2013 mukaisesti:

- A. Bromarvin ja Tenholan harju viljelymaisemat
- B. Skärlandetin saaristokulttuurimaisema
- C. Fiskarsin ja Pohjanpitäjänlahden kulttuurimaisemat
- D. Fagervikin ja Snappertunan kulttuurimaisemat
- E. Mustionjokilaakson viljelymaisema
- F. Nummenjoen ja Pusulanjoen viljelylaakso
- G. Siuntion ja Degerbyn viljelymaisemat
- H. Porkkalan saaristo- ja viljelymaisemat
- I. Vantaanjokilaakson viljelymaisema
- J. Porvoonjokilaakson viljelymaisema
- K. Pernajänlahden ja Kosken kyläjoen kulttuurimaisemat
- L. Kymijokilaakson kulttuurimaisema
- M. Helsingin edustan merimaisema (maise-manähtävyys)

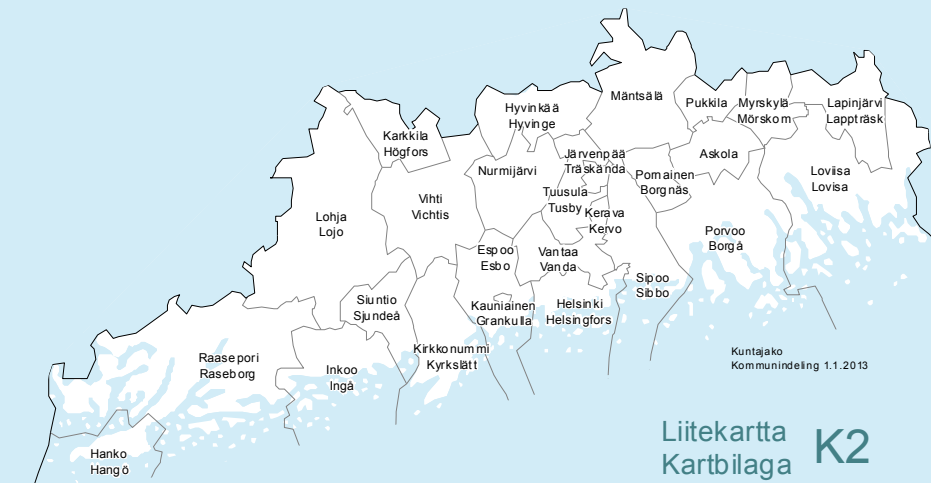
Nationellt värdefulla landskapsområden, enligt uppdateringsinventeringen år 2013:

- A. Bromarvs och Tenålas odlingslandskap
- B. Skärlandets skärgårdskulturlandskap
- C. Fiskars och Pojovikens kulturlandskap
- D. Fagerviks och Snappertunas kulturlandskap
- E. Svartådalens odlingslandskap
- F. Nummenjoki och Pusulanjoki odlingsdal
- G. Sjundeå och Degerby odlingslandskap
- H. Porkkala skärgårds- och odlingslandskap
- I. Vanda ådals odlingslandskap
- J. Borgå ådals odlingslandskap
- K. Pernävikens och Forsbyås kulturlandskap
- L. Kymmenedalsens kulturlandskap
- M. Helsingfors havslandskap (landskapssevärdhet)

Lähtet: Suomen ympäristökeskus, Uudenmaanliitto
Källor: Finlands miljöcentral, Nylands Förbund








Pohjakartta-aineisto © MML, 2015
Baskartmaterial © LMV, 2015



VALTAKUNNALLISESTI MERKITTÄVÄT RAKENNETUT KULTTUURIYMPÄRISTÖT JA UNESCON MAAILMANPERINTÖKOHTEET BYGGDA KULTURMILJÖER AV RIKSINTRESSE OCH OBJEKT SOM INGÅR I UNESCOS VÄRLDSARVLISTA

Merkinnät
Beteckningar

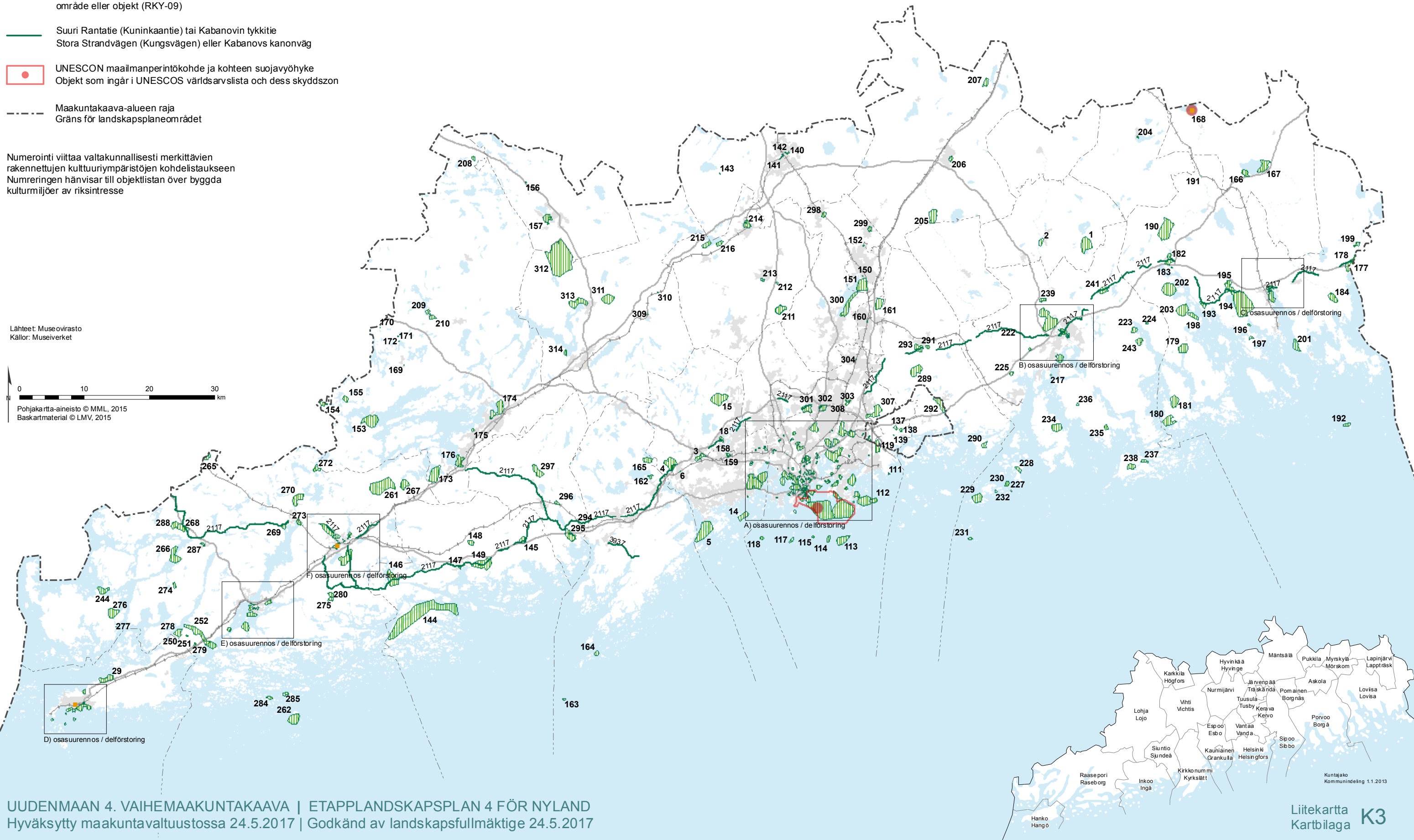
-  Valtakunnallisesti merkittävä rakennetun kulttuuriympäristön alue tai kohde (RKY-09)
-  Byggd kulturmiljö av riksintresse, område eller objekt (RKY-09)
-  Suuri Rantatie (Kuninkaantie) tai Kabanovin tykkitie
Stora Strandvägen (Kungsvägen) eller Kabanovs kanonväg
-  UNESCOn maailmanperintökohde ja kohteen suojavyöhyke
Objekt som ingår i UNESCOs världsarvslista och dess skyddszon
-  Maakuntakaava-alueen raja
Gräns för landskapsplaneområdet

Numerointi viittaa valtakunnallisesti merkittävien rakennettujen kulttuuriympäristöjen kohdelistaukseen
Numreringen hänvisar till objektlistan över byggda kulturmiljöer av riksintresse







Lähteet: Museovirasto
Källor: Museiverket



Pohjakartta-aineisto © MML, 2015
Baskartmaterial © LMV, 2015



VALTAKUNNALLISESTI MERKITTÄVÄT
RAKENNETUT KULTTUURIYMPÄRISTÖT
JA UNESCO
MAAILMANPERINTÖKOHTEET,
OSASUURENNOS A
BYGGDA KULTURMILJÖER
AV RIKSINTRESSE
OCH OBJEKT SOM INGÅR I
UNESCOS VÄRLDSARVLISTA,
DELFÖRSTÖRING A

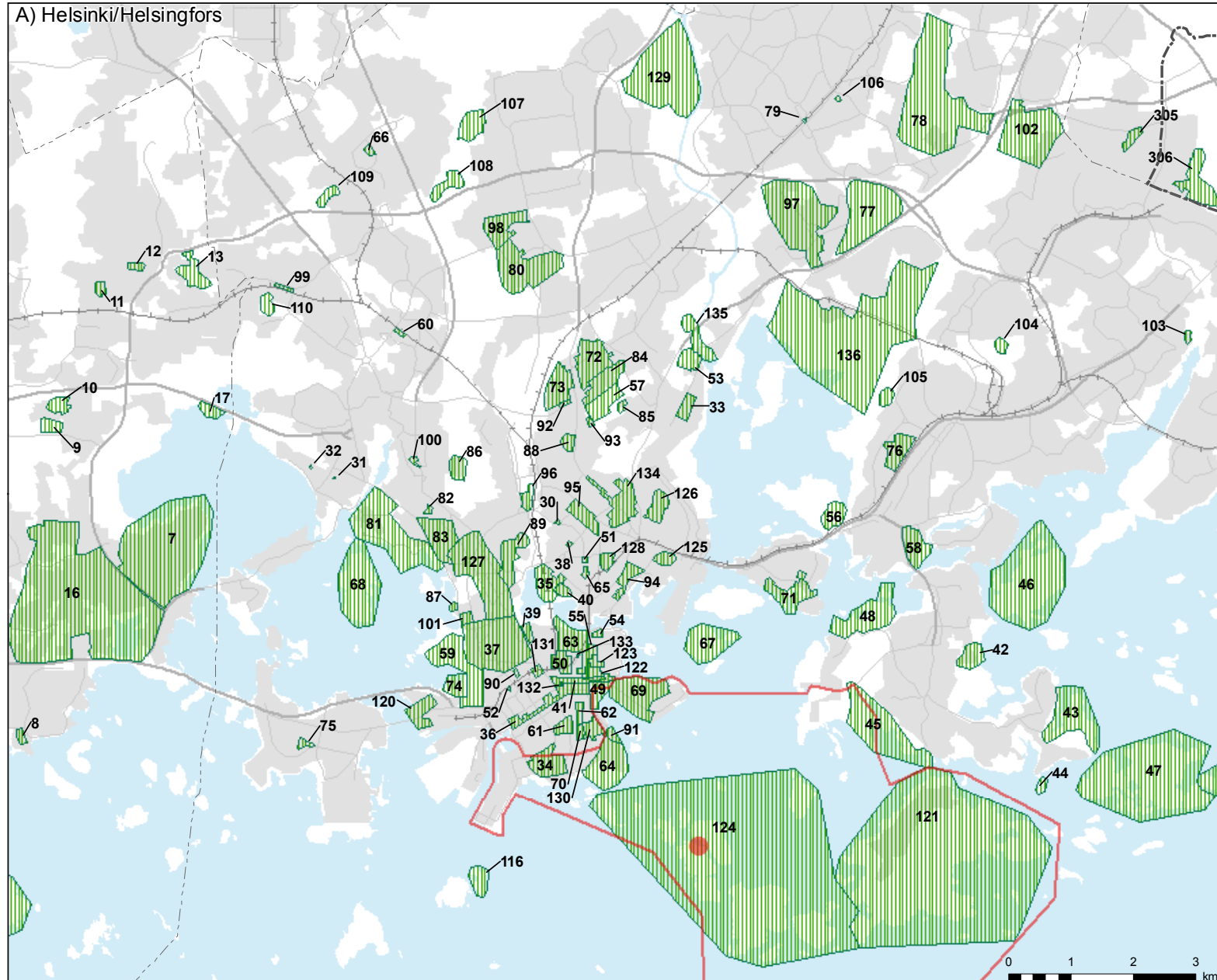
- Merkinnät
Beteckningar
-  Valtakunnallisesti merkittävä rakennetun kulttuuriympäristön alue tai kohde (RKY-09)
 -  Byggd kulturmiljö av riksintresse, område eller objekt (RKY-09)
 -  UNESCO:n maailmanperintökohde ja kohteen suojavyöhyke
 -  Objekt som ingår i UNESCO:s världsarvslista och dess skyddszon
 -  Maakuntakaava-alueen raja
 -  Gräns för landskapsplaneområdet

Numerointi viittaa valtakunnallisesti merkittävien rakennettujen kulttuuriympäristöjen kohdelistaukseen. Numereringen hänvisar till objektlistan över byggda kulturmiljöer av riksintresse.

Lähteet: Museovirasto
Källor: Museiverke




Pohjakartta-aineisto © MML, 2015
Baskartmaterial © LMV, 2015

A) Helsinki/Helsingfors



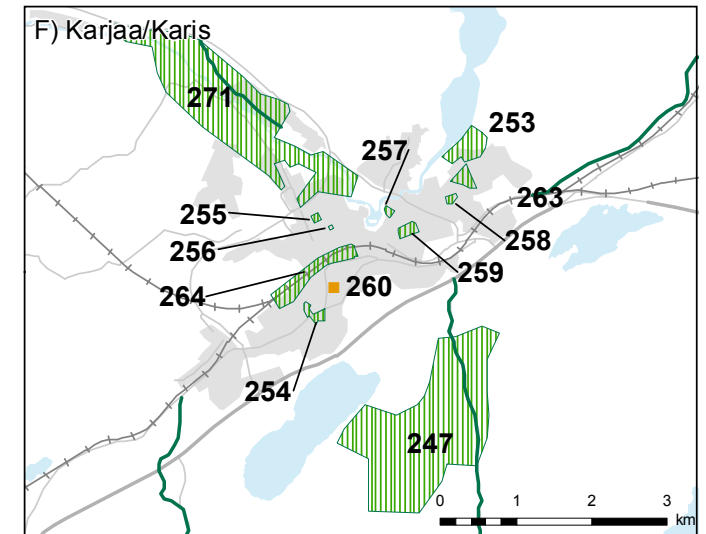
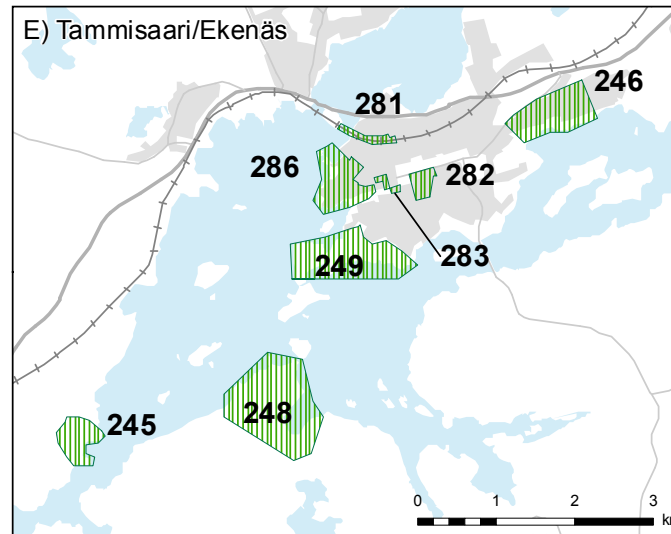
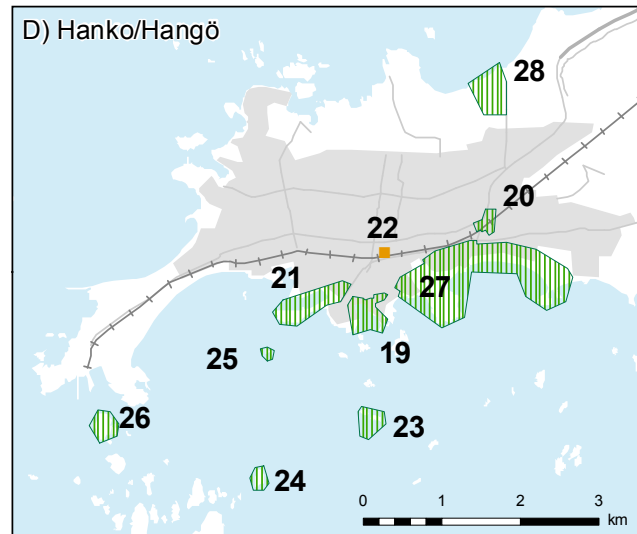
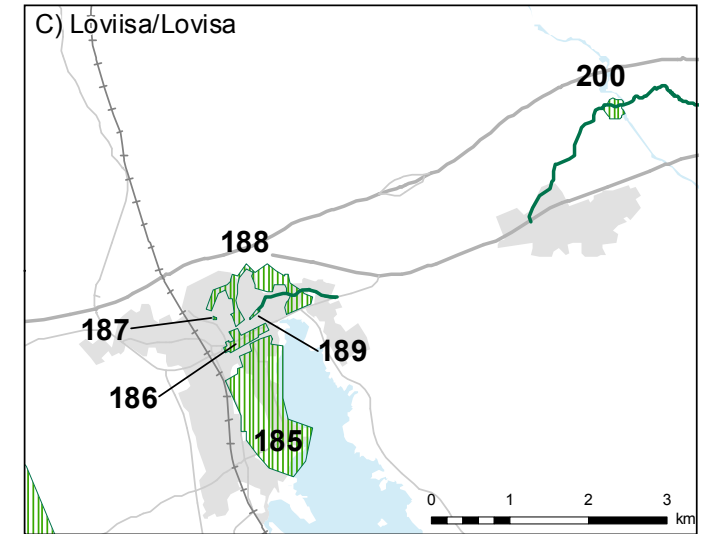
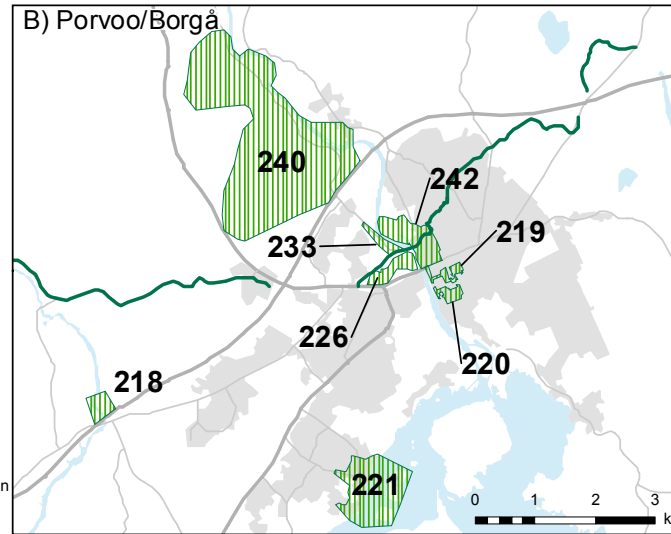
VALTAKUNNALLISESTI MERKITTÄVÄT
RAKENNETUT KULTTUURIYMPÄRISTÖT
JA UNESCON MAAILMANPERINTÖKOHTEET,
OSASUURENNOS B-F

BYGGDA KULTURMILJÖER
AV RIKSINTRESSE
OCH OBJEKT SOM INGÅR I
UNESCOS VÄRLDSARVLISTA,
DELFÖRSTÖRING B-F

- Merkinnät
Beteckningar
-  Valtakunnallisesti merkittävä rakennetun kulttuuriympäristön alue tai kohde (RKY-09)
 -  Byggd kulturmiljö av riksintresse, område eller objekt (RKY-09)
 -  Suuri Rantatie (Kuninkaantie)
Stora Strandvägen (Kungsvägen)

Numerointi viittaa valtakunnallisesti merkittävien rakennettujen kulttuuriympäristöjen kohdelistaukseen
Numreringen hänvisar till objektlistan över byggda kulturmiljöer av riksintresse

Lähtet: Museovirasto
Källor: Museiverke
Pohjakartta-aineisto © MML, 2015
Baskartmaterial © LMV, 2015



Valtakunnallisesti merkittävät rakennetut kulttuuriympäristöt Bygga kulturmiljöer av riksintresse

Askola

- 1 Särkijärven kylä- ja kartanomaisema
- 2 Vakkolan kylä

Espoo Esbo

- 3 Espoon kirkonmäki
- 4 Espoonkartano
- 5 Helsingin höyrylaivareittien kesähuvila-asutus - Soukanniemi, Tallholma, Pentala ja Suvisaaristo
- 6 Kaukalahden rautatieasema
- 7 Otaniemen kampusalue
- 8 Pääkaupunkiseudun I maailmansodan linnoitteet - Westend
- 9 Pääkaupunkiseudun I maailmansodan linnoitteet - Lupauksenvuori
- 10 Pääkaupunkiseudun I maailmansodan linnoitteet - Vahvialankallio
- 11 Pääkaupunkiseudun I maailmansodan linnoitteet - Leppävaara
- 12 Pääkaupunkiseudun I maailmansodan linnoitteet - Vallikallio
- 13 Pääkaupunkiseudun I maailmansodan linnoitteet - Mäkkylä
- 14 Pääkaupunkiseudun I maailmansodan linnoitteet - Miessaari
- 15 Snettans-Rödskogin kylä- ja viljelymaisema
- 16 Tapiola
- 17 Tarvaspään ateljeehuvi
- 18 Träskändan kartano
- 2117 Suuri Rantatie

Hanko Hangö

- 19 Hangon Itäsatama
- 20 Hangon Keksien teollisuusrakennukset
- 21 Hangon Länsisatama
- 22 Hangon rautatieasema
- 23 Hankoniemen sotahistorian kohteet - Gustav Adolf
- 24 Hankoniemen sotahistorian kohteet - Gustavsvärn
- 25 Hankoniemen sotahistorian kohteet - Meijerfelt
- 26 Hauensuolen kalliopiirosalue
- 27 Itäisen Kylpyläpuiston huvila-alue
- 28 Kudeneule Oy:n tehdasalue
- 29 Oy Forcit Ab:n tehdasalue

Helsinki Helsingfors

- 30 Alppilan kirkko

- 31 Alvar Aallon oma talo ja arkkitehtitoimisto – Riihitie
- 32 Alvar Aallon oma talo ja arkkitehtitoimisto - Tiilimäki
- 33 Arabian tehtaat
- 34 Eiran kaupunginosa, Huvilakadun korttelit ja Mikael Agricolan kirkko
- 35 Eläintarhan huvilat ja yleishyödylliset laitokset
- 36 Esplanadi-Bulevardi
- 37 Etu-Töölön kaupunginosa
- 38 Kulttuuritalo
- 39 Finlandia-talo
- 40 Kaupunginteatteri
- 41 Helsingin Aleksanterinkatu
- 42 Helsingin höyrylaivareittien huvila-asutus - Degerön kartano
- 43 Helsingin höyrylaivareittien kesähuvia-asutus - Itä-Jollas
- 44 Helsingin höyrylaivareittien kesähuvila-asutus - Matosaari
- 45 Helsingin höyrylaivareittien kesähuvila-asutus - Stansvik - Hevossalmi
- 46 Helsingin höyrylaivareittien kesähuvila-asutus - Vartiosaari
- 47 Helsingin höyrylaivareittien kesähuvila-asutus - Villinki
- 48 Helsingin höyrylaivareittien kesähuvila-asutus - Tullisaari
- 49 Helsingin Kauppatori rajaavine rakennuksineen
- 50 Helsingin Rautatietori
- 51 Helsingin suomenkielinen työväenopisto
- 52 Helsingin synagoga
- 53 Helsingin Vanhakaupunki
- 54 Helsingin yliopiston rakennukset - Siltavuorenpenger
- 55 Helsingin yliopiston rakennukset - keskustakampus
- 56 Herttoniemen ja Kumpulan siirtolapuutarhat - Herttoniemen siirtolapuutarha
- 57 Herttoniemen ja Kumpulan siirtolapuutarhat - Kumpulan siirtolapuutarha
- 58 Herttoniemen kartano
- 59 Hietaniemen hautausmaat
- 60 Huopalahden rautatieasema
- 61 Johanneksen kirkko ympäristöineen
- 62 Kaartin kasarmi
- 63 Kaisaniemen puisto ja kasvitieteellinen puutarha
- 64 Kaivopuisto

- 65 Kallion kirkko
- 66 Kannelmäen kirkko
- 67 Kansanpuisto - Korkeasaari
- 68 Kansanpuisto - Seurasaari
- 69 Katajanokan vanha osa
- 70 Kirurginen sairaala
- 71 Kulosaaren huvilakaupunki
- 72 Käpylän puutaloalueet ja Käärmetalo
- 73 Käpylän puutaloalueet ja Käärmetalo
- 74 Lapinlahden sairaala-alue
- 75 Lauttasaaren kirkko
- 76 Länsi-Herttoniemen pientaloalue
- 77 Malmin hautausmaa
- 78 Malmin lentoasema
- 79 Malmin rautatieasema
- 80 Maunulan asuntoalue
- 81 Meilahden huvila-alue
- 82 Meilahden kirkko ja koulu
- 83 Meilahden sairaala-alue
- 84 Olympiarakennukset - Olympiakylä ja Kisakylä, maaumala ja Velodromi
- 85 Olympiarakennukset - Olympiakylä ja Kisakylä, maaumala ja Velodromi
- 86 Olympiarakennukset - Ruskeasuon ratsastushalli
- 87 Olympiarakennukset - Soutustadion
- 88 Olympiarakennukset - Olympiakylä ja Kisakylä, maaumala ja Velodromi
- 89 Olympiarakennukset - Olympiastadion, Kisahalli ja Uimastadion
- 90 Olympiarakennukset - Tennispalatsi
- 91 Olympiarakennukset - Olympiaterminaali
- 92 Olympiarakennukset - Olympiakylä ja Kisakylä
- 93 Olympiarakennukset - Olympiakylä ja Kisakylä, maaumala ja Velodromi
- 94 Osuusliikkeiden ja teollisuuden Sörnäinen
- 95 Pasilan veturitallit, konepaja ja SOK:n teollisuuskorttelit
- 96 Pasilan veturitallit, konepaja ja SOK:n teollisuuskorttelit
- 97 Pihlajamäen lähiö

- 98 Pirkkolan omakotialue ja rintamamiestalon
99 Pitäjänmäen rautatieasema
100 Puolustusvoimien 1930-luvun arkkitehtuuri Helsingissä -
Sotilassairaala Tilikka
101 Puolustusvoimien 1930-luvun arkkitehtuuri Helsingissä –
Autokomppania
102 Pääkaupunkiseudun I maailmansodan linnoitteet - Kivikko,
Jakomäki, Kontula
103 Pääkaupunkiseudun I maailmansodan linnoitteet - Vartiokylän
Linnavuori
104 Pääkaupunkiseudun I maailmansodan linnoitteet - Myllypuro
105 Pääkaupunkiseudun I maailmansodan linnoitteet - Länsi-
Herttoniemi
106 Pääkaupunkiseudun I maailmansodan linnoitteet - Ala-Malmi,
Ormusmäki
107 Pääkaupunkiseudun I maailmansodan linnoitteet - Maununneva
108 Pääkaupunkiseudun I maailmansodan linnoitteet - Maununneva
109 Pääkaupunkiseudun I maailmansodan linnoitteet - Kannelmäki
110 Pääkaupunkiseudun I maailmansodan linnoitteet - Pajamäki
111 Pääkaupunkiseudun I maailmansodan linnoitteet - Skatanniemi
112 Pääkaupunkiseudun I maailmansodan linnoitteet - Itä-Villinki
113 Pääkaupunkiseudun I maailmansodan linnoitteet - Isosaari
114 Pääkaupunkiseudun I maailmansodan linnoitteet - Kuivasaari
115 Pääkaupunkiseudun I maailmansodan linnoitteet - Harmaja
116 Pääkaupunkiseudun I maailmansodan linnoitteet - Itäinen
Pihlajasaari
117 Pääkaupunkiseudun I maailmansodan linnoitteet - Katajaluoto
118 Pääkaupunkiseudun I maailmansodan linnoitteet - Rysäkari
119 Pääkaupunkiseudun I maailmansodan linnoitteet - Mustavuori
120 Salmisaaren teollisuusalue
121 Santahamina
122 Senaatintori ympäristöineen
123 Suomen Pankki, Kansallisarkisto ja Säätöytalo
124 Suomenlinna
125 Suvilahden voimalaitosalue
126 Sönnäisten vankila
127 Taka-Töölön kerrostaloalue
128 Torkkelinmäen asuinalue
129 Tuomarinkylän kartano
130 Tähtitorninmäen observatorio ja puisto
131 Lasipalatsi
132 Rautatalo

- 133 Vakuutusyhtiö Pohjan talo
134 Vallilan asuinalueet
135 Vantaanjokisuun vesi- ja viemärlaitokset
136 Viikin opetus- ja koetila
137 Östersundomin kartano, kappeli ja Björkuddenin huvila
138 Östersundomin kartano, kappeli ja Björkuddenin huvila
139 Östersundomin kartano, kappeli ja Björkuddenin huvila

Hyvinkää Hyvinge

- 140 Hyvinkään kirkko ja seurakuntakeskus
141 Hyvinkään rautatieasemat
142 Hyvinkään Villatehdas
143 Kytäjän kirkko

Inkoo Ingå

- 144 Barösundin väylä
145 Degerbyn kirkonkylä
146 Fagervikin ruukinalue
147 Inkoon kirkko ja pappila
148 Tähtelän kylä
149 Österkullabäckenin kylä- ja viljelymaisema
2117 Suuri Rantatie

Järvenpää Träskända

- 150 Järvenpään kirkko
151 Tuusulan Rantatien kulttuurimaisema
152 Tuusulan reservikomppania

Karkkila Högfors

- 156 Högforsin ruukinalue - Kulosuonmäen kaivos
157 Högforsin ruukinalue

Kauniainen Grankulla

- 158 Kauniaisten huvilakaupunki
159 Kauniaisten rautatieasema

Kerava Kerava

- 160 Keravan rautatieasema
161 Keravan vankila

Kirkkonummi Kyrkslätt

- 162 Hvitträskin ateljeehuvila
163 Kallbådan majakat
164 Rönnskärin majakat
165 Oitbackan kartano
2117 Suuri Rantatie
3937 Kabanovin tykkitie

Lapinjärvi Lapträsk

- 166 Lapinjärven huoltola
167 Lapinjärven kirkonkylä
168 Struven astemittausketju

Lohja Lojo

- 153 Karjalohjan kirkonkylän kulttuurimaisema
154 Kärkelän ruukkiyhdyskunta
155 Nummijärven kylä ja kulttuurimaisema
169 Elias Lönnrotin Sammatti - Samatkan kirkko ja Lönnrotin hautausmaa
170 Elias Lönnrotin Sammatti - Lammin talo
171 Elias Lönnrotin Sammatti - Paikkarin torppa
172 Elias Lönnrotin Sammatti - Nikun talo
173 Kirkniemen kartano
174 Lohjan kirkko ympäristöineen
175 Ojamon rautakaivos ja kartano
176 Virkkalan kalkkitehdas ja yhdyskunta
208 Myllymäen torppa
209 Nummen kirkonkylä
210 Nummen kirkonkylä
2117 Suuri Rantatie

Loviisa Lovisa

- 177 Ahvenkosken historiallinen ympäristö
178 Ahvenkosken historiallinen ympäristö
179 Fasarbyn kylä
180 Horslökin kylä
181 Härkäpään kylä
182 Koskenkylän ruukinalue
183 Koskenkylän ruukinalue
184 Kullaan kartanomaisema
185 Loviisan alakaupunki
186 Loviisan Esplanadi
187 Loviisan maalinnoitus
188 Loviisan maalinnoitus
189 Loviisan maalinnoitus
190 Malmgårdin kartano
191 Michelspiltomin rautatieasema
192 Orregrundin tunnusmajakka ja luotsiasema
193 Pernajan kirkko ja pappila
194 Sarvilahden kartano ympäristöineen - Sarvilahti
195 Sarvilahden kartano ympäristöineen - Norrsarvax
196 Sarvilahden kartano ympäristöineen - Hornnäs
197 Sarvilahden kartano ympäristöineen - Ströms

| | | | | | |
|------|--|-----|--|------|---|
| 198 | Sjögårdin kartano | 231 | Porvoon läntisen saariston luotsi-, majakka- ja kalastusyhdyksunnat - Söderskär | 263 | Karjaan kirkko ja pappila |
| 199 | Strömforsin ruukkiyhdyksunta | | | 264 | Karjaan rautatieasema ympäristöineen |
| 200 | Suuri Rantatie - Holmgård | 232 | Porvoon läntisen saariston luotsi-, majakka- ja kalastusyhdyksunnat - Långholmen | 265 | Kosken ruukinalue |
| 201 | Svartholman linnoitus | 233 | Porvoon rautatieasema | 266 | Lindön kartanomaisema |
| 202 | Tervikin kartano | 234 | Porvoon saaristokylät - Bengtsby | 267 | Mustion ruukinalue |
| 203 | Tjusterbyn kartano | 235 | Porvoon saaristokylät - Sondby | 268 | Olsbölen kartano |
| 2117 | Suuri Rantatie | 236 | Porvoon saaristokylät - Londböle | 269 | Pohjan kirkonmäki ympäristöineen |
| | Myrskylä Mörskom | 237 | Porvoon saaristokylät - Österby | 270 | Pohjan ruukkiympäristöt - Fiskarsin ruukinalue |
| 204 | Myrskylän kirkonmäki | 238 | Porvoon saaristokylät - Söderby | 271 | Pohjan ruukkiympäristöt - Billnäsän ruukinalue |
| | Mäntsälä | 239 | Porvoonjokilaakson kartano- ja kylämaisema - Strömsbergin kartano | 272 | Pohjan ruukkiympäristöt - Antskogin ruukinalue |
| 205 | Frugårdin kartano ja viljelymaisema | 240 | Porvoonjokilaakson kartano- ja kylämaisema - Kiiala ja Saksala | 273 | Pohjankurun rautatieasema ja satama |
| 206 | Mäntsälän kirkonmäki | 241 | Postimäki | 274 | Prästkullan kartano |
| 207 | Saaren kartano | 242 | Vanha Porvoo ja Porvoon linnanmäki | 275 | Raaseporin linna |
| | Nurmijärvi | 243 | Yliken kylä | 276 | Riilahden kartano |
| 211 | Aleksis Kiven Palojoki | 244 | Suuri Rantatie | 277 | Riilahden kartano - Muistomerkit |
| 212 | Museosilta | | Raasepori Raseborg | 278 | Skogbyn masuuni ja sahan alue - Skogbyn masuuni |
| 213 | Nurmijärven kirkonmäki | 244 | Bromarvin kirkonkylän kesäasutus | 279 | Skogbyn masuuni ja sahan alue - Skogbyn sahayhdyskunta |
| 214 | Rajamäen tehdasyhdyskunta, kirkko ja rautatieasema | 245 | Dagmarkällanin lähde | 280 | Snappertunan kirkonkylä |
| 215 | Sääksjärven parantolat ja Kiljavan opisto | 246 | Dragsvikin kasarmit | 281 | Tammisaaren rautatieasema-alue |
| 216 | Sääksjärven parantolat ja Kiljavan opisto | 247 | Grabbackan kartanolinnan raunio ja Gössbackavikenin viljelymaisema | 282 | Tammisaaren seminaari ja koulukorttelit |
| | Porvoo Borgå | 248 | Gullön kartano | 283 | Tammisaaren seminaari ja koulukorttelit |
| 217 | Björkholmin luotsiasema | 249 | Hagenin ja Ramsholmenin puistoalue | 284 | Tammisaaren ulkosaariston kalastajatilat - Alglo |
| 218 | Drägsbyn kartano | 250 | Hankoniemen sotahistorian kohteet - Harparskog-linja | 285 | Tammisaaren ulkosaariston kalastajatilat - Espingskär |
| 219 | Empire-Porvoon puutalokorttelit ja julkiset rakennukset | 251 | Hankoniemen sotahistorian kohteet - Harparskog-linja | 286 | Tammisaaren vanha kaupunki ja satama |
| 220 | Empire-Porvoon puutalokorttelit ja julkiset rakennukset | 252 | Hankoniemen sotahistorian kohteet - Harparskog-linja | 287 | Tenholan kirkko ja pappila |
| 221 | Hamarin asuntoalue ja Porvoon höyrysahan paikka | 253 | Hilding Ekelundin arkkitehtuuri Karjaalla - Lärkkulla | 288 | Västankärin kartano |
| 222 | Hinthaaran rautatieasema | 254 | Hilding Ekelundin arkkitehtuuri Karjaalla - Kilan koulukeskus | 2117 | Suuri Rantatie |
| 223 | Husholmenin keskiaikainen linnasaari ympäröivine maisemineen | 255 | Hilding Ekelundin arkkitehtuuri Karjaalla - Karis-Billnäs samskolan | | Sipoo Sibbo |
| 224 | Jakkarilan kartano | 256 | Hilding Ekelundin arkkitehtuuri Karjaalla - Karjaan kaupungintalo | 289 | Hindsbyn kylä |
| 225 | Kulloon kartano | 257 | Hilding Ekelundin arkkitehtuuri Karjaalla - Västra Nylands yrkeskolan | 290 | Löparön kartano |
| 226 | Näsin hautausmaa | | | 291 | Nikkilän sairaala-alue |
| 227 | Porvoon läntisen saariston luotsi-, majakka- ja kalastusyhdyksunnat - Andersholmen | 258 | Hilding Ekelundin arkkitehtuuri Karjaalla - Katrinakodin vanhustentalo | 292 | Sibbesborgin keskiaikainen linnasaari ja Sipoonjokilaakson viljelymaisema |
| 228 | Porvoon läntisen saariston luotsi-, majakka- ja kalastusyhdyksunnat - Onas | 259 | Hilding Ekelundin arkkitehtuuri Karjaalla - Kappeli ja seurakuntakeskus | 293 | Sipoon kirkot ja pitäjänkeskus |
| 229 | Porvoon läntisen saariston luotsi-, majakka- ja kalastusyhdyksunnat - Pirttisaari | 260 | Hilding Ekelundin arkkitehtuuri Karjaalla - vesitorni | 2117 | Suuri Rantatie |
| 230 | Porvoon läntisen saariston luotsi-, majakka- ja kalastusyhdyksunnat - Rågskär | 261 | Junkarsborgin keskiaikainen niemilinna ja Päsärträsketin viljelymaisema | | Siuntio Sjundeå |
| | | 262 | Jussarön kaivossaari | 294 | Kelan rautatiepysäkki |
| | | | | 295 | Pikkalan kartano |
| | | | | 296 | Sjundbyn kartano |
| | | | | 297 | Suitian kartano ja Siuntion kirkko |
| | | | | 2117 | Suuri Rantatie |
| | | | | 3937 | Kabanovin tykkitie |

Tuusula Tusby

- 298 Jokelan teollisuusalue
- 299 Marieforsin ruukki ja Kellokosken sairaala
- 300 Tuusulan Rantatien kulttuurimaisema

Vantaa Vanda

- 301 Backas - Elannon suurtila
- 302 Helsingin pitäjän kirkonkylä
- 303 Jokiniemen koelaitos
- 304 Korson rautatieasema
- 305 Pääkaupunkiseudun I maailmansodan linnoitteet - Maratonpuisto
- 306 Pääkaupunkiseudun I maailmansodan linnoitteet - Länsimäki
- 307 Sotungin kylä ja Håkansböle
- 308 Tikkurilan rautatieasema
- 2117 Suuri Rantatie

Vihti Vichtis

- 309 Otalammen rautatieasema-alue
- 310 Selin rautatievahtitupa
- 311 Suontaan viljelysmaisema
- 312 Vanjärven asutuskylä
- 313 Vihdin kirkonkylä ja Vanhalan viljelysmaisema
- 314 Vuorelan koulukoti

Lähteet: Museovirasto

Källor: Museiverket

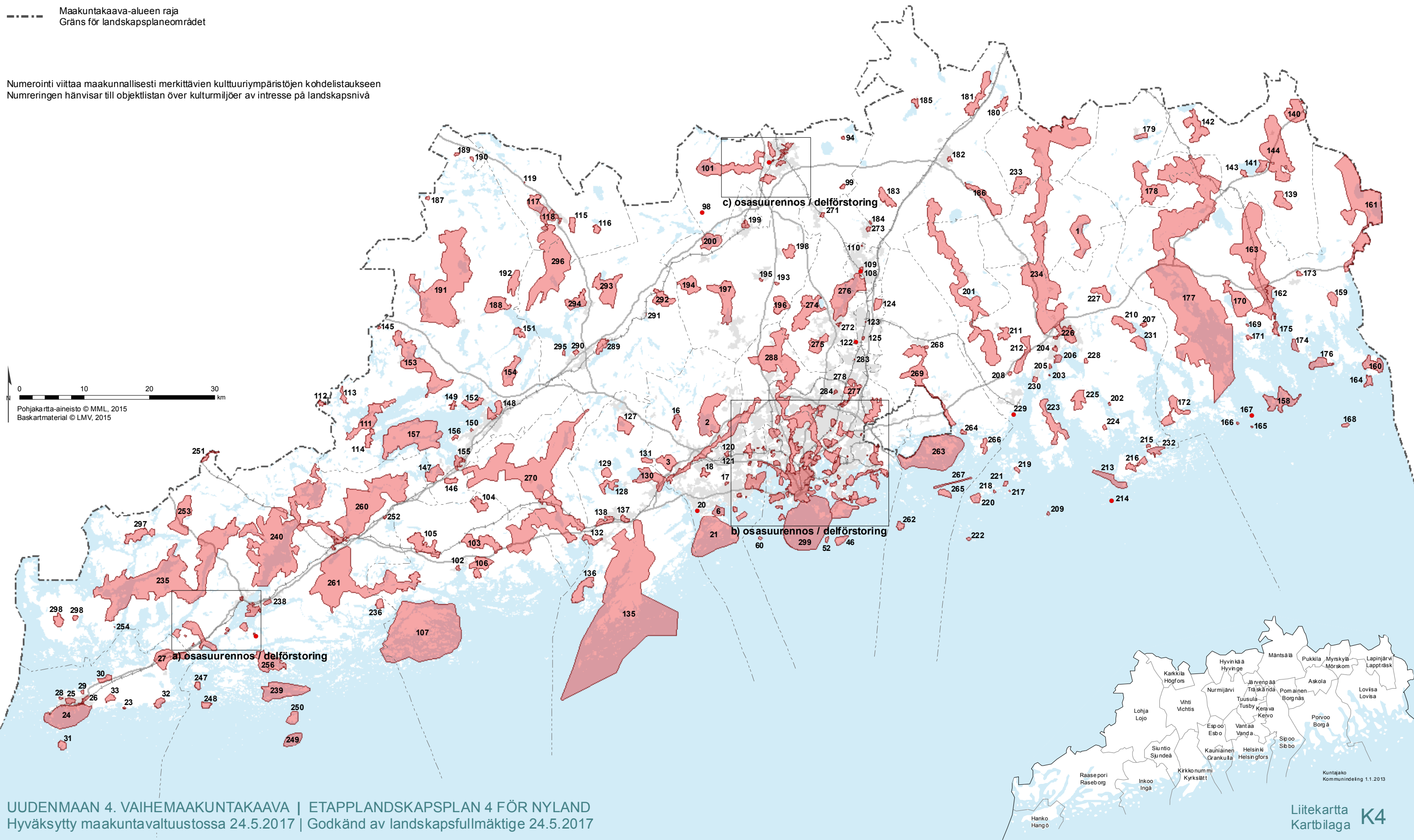
KAAVARATKAISU: MAAKUNNALLISESTI MERKITTÄVÄT KULTTUURIYMPÄRISTÖT
 PLANLÖSNING: KULTURMILJÖER AV INTRESSE PÅ LANDSKAPSNIVÅ

Merkinnät
 Beteckningar

Maakunnallisesti merkittävä kulttuuriympäristö Uudenmaan 4. vaihemaakuntakaavassa
 Kulturmiljö av intresse på landskapsnivå i etapplandskapsplan 4 för Nyland

Maakuntakaava-alueen raja
 Gräns för landskapsplaneområdet

Numerointi viittaa maakunnallisesti merkittävien kulttuuriympäristöjen kohdelistaukseen
 Numreringen hänvisar till objektlistan över kulturmiljöer av intresse på landskapsnivå



KAAVARATKAISU: MAAKUNNALLISESTI MERKITTÄVÄT KULTTUURIYMPÄRISTÖT, OSASUURENNOS A-C

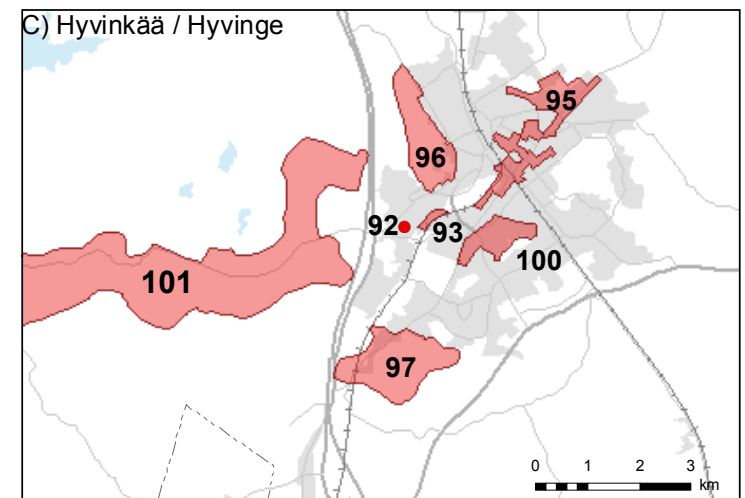
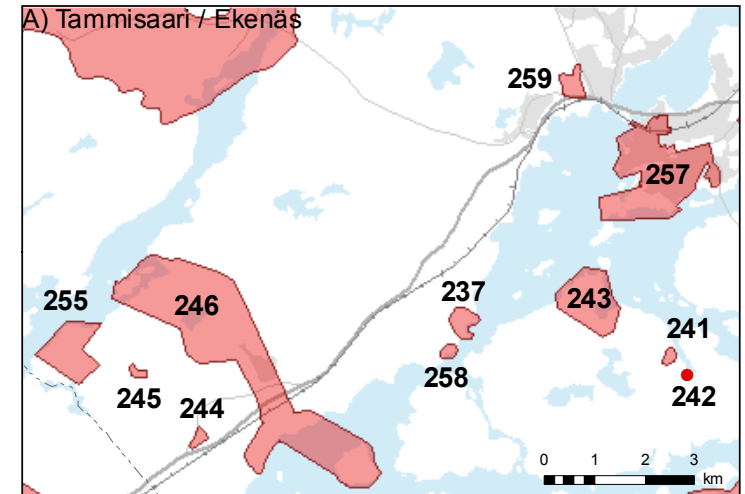
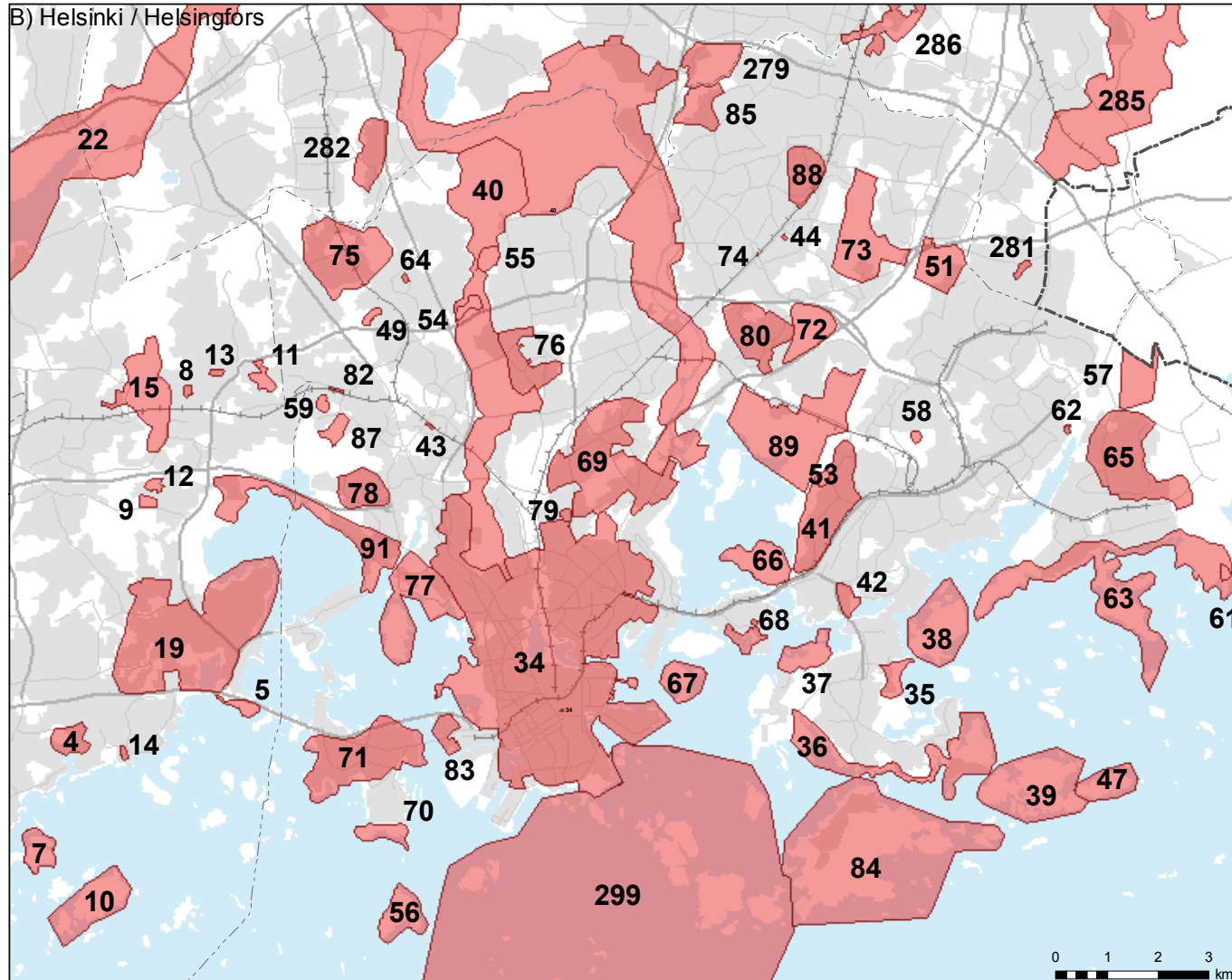
PLANLÖSNING: KULTURMILJÖER AV INTRESSE PÅ LANDSKAPSNIVÅ, DELFÖRSTÖRING A-C

Merkinnet
Beteckningar

Maakunnallisesti merkittävä kulttuuriympäristö Uudenmaan 4. vaihemaakuntakaavassa
Kulturmiljö av intresse på landskapsnivå i etapplandskapsplan 4 för Nyland

Numerointi viittaa maakunnallisesti merkittävien kulttuuriympäristöjen kohdelistaukseen
Numreringen hänvisar till objektlistan över kulturmiljöer av intresse på landskapsnivå

Pohjakartta-aineisto © MML, 2015
Baskartmaterial © LMV, 2015



Maakunnallisesti merkittävät kulttuuriympäristöt Kulturmiljöer av intresse på landskapsnivå

NRO. NIMI

NR. NAMN

Askola

1 Särkijärven-Tiilään kylä- ja kartanomaisema

233 Kyrölän ja Mättähistön kulttuurimaisema

234 Porvoonjokilaakson maisema-alue

Espoo Esbo

2 Bodomjärven ympäristö

3 Espoon kartanon kulttuurimaisema

4 Haukilahden asuntoalue

5 Helsingin höyrylaivareittien kesähuvila-asutus - Karhusaaren huvila

6 Helsingin höyrylaivareittien kesähuvila-asutus - Skatanniemi-Kaitalahti-Rulludd

7 Helsingin höyrylaivareittien kesähuvila-asutus - Iso Vasikkasaari

8 I maailmansodan linnoitteet - Leppävaara

9 I maailmansodan linnoitteet - Lupauksenvuori

10 I maailmansodan linnoitteet - Miessaari

11 I maailmansodan linnoitteet - Mäkkylä

12 I maailmansodan linnoitteet - Vahvialankallio

13 I maailmansodan linnoitteet - Vallikallio

14 I maailmansodan linnoitteet - Westend

15 Kilon viljelyaukeat ja huvila-asutus

16 Nuuksion erämaakylä- ja huvila-alue

17 Olarin asuntoalue

18 Söderskogin viljelyalue

19 Tapiola ja Otaniemi

20 Villa Miniato

21 Helsingin höyrylaivareittien kesähuvila-asutus - Suvisaaristo

22 Espoonjokilaakson maisema-alue

91 Laajalahden kulttuurimaisema: Munkkiniemi - Tarvaspää - Ruukinranta

Lihavoituna kohteet jotka ovat kokonaan tai osittain myös valtakunnallisten inventointien mukaisia kulttuuriympäristöjä

Med fet stil anges objekt som i sin helhet eller delvis även är kulturmiljöer enligt nationella inventeringar

PINTA-ALA (ha)

AREAL (ha)

Hanko Hangö

1074,2 23 Breidablickin kesäsiirtola 9,1

502,0 **24 Hangon kulttuurimaisema** **1851,3**

9728,7 25 Hangon pohjoiset pientaloalueet 106,8

26 Hanko Pohjoisen teollisuuskorttelit 66,4

1595,4 27 Hankoniemen sotahistorian kohteet - Lappohja 758,5

443,7 28 Kappelisatama 17,3

34,7 **29 Kudeneule Oy:n tehdasalue** **22,3**

14,9 **30 Oy Forcit Ab:n tehdasalue** **149,1**

213,7 31 Russarön majakka ja linnoituslaitteet 145,9

41,9 32 Tvärminnen kylä ja tehdas 151,9

3,3 33 Täktomin kylä 122,4

6,5 **Helsinki Helsingfors**

123,6 **34 Helsingin empire-keskusta ja kivikaupunki** **1592,2**

15,2 **35 Helsingin höyrylaivareittien kesähuvila-asutus - Degerön kartano** **25,3**

7,5 **36 Helsingin höyrylaivareittien kesähuvila-asutus - Itä-Helsingin huvilakulttuuri ja rannat** **216,2**

2,9 **37 Helsingin höyrylaivareittien kesähuvila-asutus - Tullisaari** **50,5**

2,7 **38 Helsingin höyrylaivareittien kesähuvila-asutus - Vartiosaari** **141,7**

133,1 39 Helsingin höyrylaivareittien kesähuvila-asutus - Villinki 221,9

189,4 **40 Helsingin keskuspuisto** **601,3**

19,3 **41 Herttoniemen asuntoalue** **164,1**

101,7 **42 Herttoniemen kartano** **19,2**

550,1 **43 Huopalahden asema** **0,9**

44 I maailmansodan linnoitteet - Ala-Malmi, Maununneva **0,6**

2828,7 **46 I maailmansodan linnoitteet - Isosaari** **174,6**

1469,0 47 I maailmansodan linnoitteet - Itä-Villinki 61,4

165,3 **49 I maailmansodan linnoitteet - Kannelmäki** **6,1**

| | | | |
|--|--------------|---|----------------|
| 51 I maailmansodan linnoitteet - Kivikko, Jakomäki, Kontula | 70,8 | 84 Santahaminan sotilassaari | 786,5 |
| 52 I maailmansodan linnoitteet - Kuivasaari | 35,3 | 85 Siltamäen asuntoalue | 53,3 |
| 53 I maailmansodan linnoitteet - Länsi-Herttoniemi | 5,5 | 87 Talin siirtolapuutarha | 18,4 |
| 54 I maailmansodan linnoitteet - Maununneva | 11,4 | 88 Tapaninkylän asuntoalue | 64,7 |
| 55 I maailmansodan linnoitteet - Maununneva | 15,8 | 89 Viikin opetus- ja koetila | 304,7 |
| 56 I maailmansodan linnoitteet - Melkki | 64,9 | 91 Laajalahden kulttuurimaisema: Munkkiniemi - Tarvaspää - Ruukinranta | 165,3 |
| 57 I maailmansodan linnoitteet - Mustavuori | 66,2 | 288 Vantaanjokilaakson maisema-alue | 4394,1 |
| 58 I maailmansodan linnoitteet - Myllypuro | 4,0 | 299 Helsingin edustan merimaisema | 4631,9 |
| 59 I maailmansodan linnoitteet - Pajamäki | 6,0 | Hyvinkää Hyvinge | |
| 60 I maailmansodan linnoitteet - Rysäkari | 17,6 | 92 Hiiltomon teollisuusalue | 7,7 |
| 61 I maailmansodan linnoitteet - Skatanniemi | 4,4 | 93 Hiltomon teollisuusalue | |
| 62 I maailmansodan linnoitteet - Vartiokylän linnavuori | 1,6 | 94 Hyvinkään huoltola eli Ridasjärven päihdehuoltokeskus | 18,2 |
| 63 Kallahti - Ramsinniemi - Uutela | 379,8 | 95 Hyvinkään keskusta | 148,8 |
| 64 Kannelmäen kirkko | 1,8 | 96 Hyvinkään Sveitsi | 137,8 |
| 65 Keski-Vuosaari | 209,2 | 97 Hyvinkäänkylän kulttuurimaisema | 194,8 |
| 66 Kivinokka ja Herttoniemen siirtolapuutarha | 72,4 | 98 Kalkkivuori | |
| 67 Korkeasaaren eläintarha | 52,5 | 99 Kaukasten teollisuusympäristö | 38,6 |
| 68 Kulosaaren huvilakaupunki | 24,0 | 100 Kruununpuiston pientaloalue jälleenrakennuskaudelta | 68,5 |
| 69 Käpylä-Koskela asuntoalue | 312,6 | 101 Kytäjän kartanon kulttuurimaisema | 1589,5 |
| 70 Lauttasaaren eteläkärjen linnoitteet ja kesämajat | 30,8 | 200 Sääksjärven parantolat ja Kiljavan opisto sekä Sääksjärven vapaa-ajan alue | 562,1 |
| 71 Lauttasaari | 222,9 | Inkoo Ingå | |
| 72 Malmin hautausmaa | 68,4 | 102 Inkoon kirkonkylä | 35,5 |
| 73 Malmin lentoasema | 157,4 | 103 Tähtelän kylä ja Ingarskilanjoen varren kyläasutus | 859,9 |
| 74 Malmin rautatieasema | 0,2 | 104 Vassbölen kylä ja kulttuurimaisema | 347,3 |
| 75 Malminkartanon lähiö | 186,3 | 105 Västankvarnin maatalousoppilaitos ympäristöineen | 803,6 |
| 76 Maunulan ja Pirkkolan asuntoalueet | 75,4 | 106 Österkullabäckenin, Westerbyn ja Lågnäsins viljelymaisema | 588,9 |
| 77 Meilahden huvila-alue ja Seurasaari | 171,6 | 107 Inkoon saariston kulttuurimaisema - Barölandet, Barösund, Orslandet, Stor Ramsjö | 8960,5 |
| 78 Munkkivuoren asuntoalue | 62,0 | 261 Snappertunan - Fagervikin kulttuurimaisema | 5396,9 |
| 79 Olympiarakennukset - Velodromi | 4,7 | 270 Degerbyn - Pikkalanjoen - Palojoen kulttuurimaisema | 10918,6 |
| 80 Pihlajamäen lähiö | 110,3 | Järvenpää Träskända | |
| 82 Pitäjänmäen rautatieasema | 1,7 | 108 Järvenpään rautatieasema | |
| 83 Salmisaaren teollisuusalue | 25,2 | 109 Pajalan teollisuusympäristö | 20,4 |

| | | | |
|--|----------------|--|----------------|
| 110 Tuusulan reservikomppania | 3,2 | 142 Porlammin ja Käkikosken kulttuurimaisema | 791,7 |
| 276 Tuusulan Rantatien kulttuurimaisema ja Tuusulanjärven ympäristö | 1828,1 | 143 Sjäkkulla, Lapinjärven huoltola | 80,9 |
| Karkkila Högfors | | 144 Taasianjoen kulttuurimaisema | 2662,7 |
| 115 Ahmoon kylä ja kulttuurimaisema | 181,4 | Lohja Lojo | |
| 116 Haaviston kylä | 104,3 | 111 Kirkonkylän - Lohjantaipaleen kulttuurimaisema | 1056,4 |
| 117 Järvenpään kylä ja kulttuurimaisema | 438,9 | 112 Kärkelän ruukinalue ja kulttuurimaisema | 55,3 |
| 118 Karkkilan teollisuus ja puutarhakaupunki | 480,4 | 113 Nummijärven kulttuurimaisema | 114,9 |
| 119 Kulosuonmäen kaivos | 1,6 | 114 Tammiston - Tallaan kulttuurimaisema | 215,4 |
| 296 Vanjärven asutuskylä ja Jokikunnan kulttuurimaisema | 3777,9 | 145 Elias Lönnrotin vanhuuden koti | 11,8 |
| Kauniainen Grankulla | | 146 Iso-Teutarin kartanoympäristö | 136,7 |
| 120 Gallträskin huvila- ja omakotiasutus | 32,4 | 147 Kirkniemen kartanomaisema | 420,2 |
| 121 Kauniaisten asema | 1,0 | 148 Lohjan kirkko ympäristöineen | 328,4 |
| Kerava Kervo | | 149 Lylyisten kylä | 75,1 |
| 122 Ala-Koivikon pientaloalue, Savio | | 150 Ojamon rautakaivos ja kartano | 12,8 |
| 123 Keravan asemaseutu | 1,4 | 151 Paksalon kylä | 162,2 |
| 124 Keravan nuorisovankila | 165,3 | 152 Paloniemen kulttuurimaisema | 256,1 |
| 125 Savion teollisuusympäristö | 13,6 | 153 Sammatin kulttuurimaisema | 2185,3 |
| Kirkkonummi Kyrkslätt | | 154 Vaaniilan kartanomiljö ja Pulli - Kouvola | 672,1 |
| 21 Helsingin höyrylaivareittien kesähuvila-asutus - Suvisaaristo | 2828,7 | 155 Virkkalan kalkkitehdas ja yhdyskunta | 186,6 |
| 127 Haapajärven kulttuurimaisema | 415,6 | 156 Vohloisten kartano ja malmikaivannot | 44,3 |
| 128 Humaljärven kulttuurimaisema: Volsin kartano ja kulttuurimaisema | 275,8 | 157 Lohjansaaristo | 3308,2 |
| 129 Kurkin kartano viljelymaisemineen | 171,6 | 270 Degerbyn - Pikkalanjoen - Palojoen kulttuurimaisema | 10918,6 |
| 130 Luoman kylä ja Vitträskin ympäristö | 773,7 | 187 Ariman entinen lasitehdas | 24,9 |
| 131 Oitbackan kartano ja kulttuurimaisema | 112,6 | 188 Koisjärven-Retlahden-Vörlön jne. kulttuurimaisema | 668,2 |
| 132 Pikkalanlahden teollisuusalueet | 218,0 | 189 Kärkölän kirkonseutu | 23,0 |
| 135 Porkkalan saaristo- ja viljelymaisemat | 18819,9 | 190 Myllymäen torppa | 24,3 |
| 136 Upinniemen varuskunta-alue | 589,9 | 191 Nummenjoen-Pusulanjoen viljelylaakso | 6513,8 |
| 137 Vanha Heikkiläntien ympäristö | 91,1 | 192 Taustan torppien ja asutustilojen maisema | 450,9 |
| 138 Överbyn ja Vuohimäen kulttuurimaisema | 211,6 | Loviisa Lovisa | |
| Lapinjärvi Lapträsk | | 158 Bästö-Sandön saaristomaisema | 940,8 |
| 139 Heikinkylän kulttuurimaisema | 446,8 | 159 Kullaan kartano ja Taasianjoen kulttuurimaisema | 239,1 |
| 140 Kimonkylän kulttuurimaisema | 783,9 | 160 Kungshamnin historiallinen satamapaikka | 460,8 |
| 141 Lapinjärven kirkonkylä ja kulttuurimaisema | 207,8 | 161 Kymijoen laakso - Strömforsin ruukki ja Ahvenkosken ympäristö | 4264,3 |

| | | | |
|---|----------------|--|---------------|
| 162 Loviisan Esplanadi, alakaupunki ja maalinnoitus | 199,0 | Nurmijärvi | |
| 163 Loviisanjoen ja -harjun kulttuurimaisema | 4222,7 | 193 Myllykosken silta | 24,5 |
| 164 Meriväylien rakennusperintö - Boistö ja Lehtinen | 138,7 | 194 Nummenpään kylämaisema | 583,5 |
| 165 Meriväylien rakennusperintö - Korvör | 6,1 | 195 Nurmijärven kirkonmäki ja Pukkilan kylä | 16,7 |
| 166 Meriväylien rakennusperintö - Risholm | 12,1 | 196 Palojoen kylän kulttuurimaisema | 465,3 |
| 167 Meriväylien rakennusperintö - Rönnskär | | 197 Perttula, Uotila, Numlahti, Valkjärvi | 1281,2 |
| 168 Orregrundin tunnusmajakka ja luotsiasema | 49,4 | 198 Raalan kartano ja kulttuurimaisema | 271,2 |
| 169 Sarvilahden kartano ympäristöineen - Hormnäs | 9,1 | 199 Rajamäen teollisuusympäristö | 87,4 |
| 170 Sarvilahden kartano ympäristöineen - Sarvilahti | 1044,2 | 200 Sääksjärven parantolat ja Kiljavan opisto sekä Sääksjärven vapaa-ajan alue | 562,1 |
| 171 Sarvilahden kartano ympäristöineen - Ströms | 38,0 | Pornainen Borgnäs | |
| 172 Sarvisalon keskiaikaiset kylät - Härkäpää, Hörslök ja Rösund | 562,1 | 201 Mustijokilaakson kulttuurimaisema | 4279,1 |
| 173 Suuri Rantatie - Holmgård | 40,9 | Porvoo Borgå | |
| 174 Svartholman linnoitus | 117,7 | 201 Mustijokilaakson kulttuurimaisema | 4279,1 |
| 175 Valkon satama ja ympäröivät asuinalueet | 132,6 | 202 Barnens by ja Mikaelskapellet | 11,6 |
| 176 Vådholmsfjärden | 358,7 | 203 Björkholmin luotsiasema | 3,9 |
| 177 Pernajanlahden ympäristö ja Koskenkylänjokilaakso | 20097,1 | 204 Gammelbackan kerrostalolähiö | 40,9 |
| 232 Pellinki - Pellinginsalmen väylän kulttuuriympäristö, Tullundet | 199,5 | 205 Haikon kartano ja Edelfeltin kulttuurimaisema | 22,0 |
| Myrskylä Mörskom | | 206 Hamarin asuntoalue ja Porvoon höyrysahan paikka | 111,0 |
| 177 Pernajanlahden ympäristö ja Koskenkylänjokilaakso | 20097,1 | 207 Jakkarilan kartano | 46,1 |
| 178 Hyövinkylän, Jaakkolan ja Hallilan kylien tiemaisema | 1340,7 | 208 Kulloon kartano | 27,2 |
| 179 Myrskylän kirkonmäki | 123,2 | 209 Larsskärin satamapaikka | 18,9 |
| Mäntsälä | | 210 Ilolanjoen kulttuurimaisema, Sannäsin kartano ja Husholmenin linnasaari | 439,9 |
| 180 Hautjärven kartanomaisema | 186,0 | 211 Mustijokilaakson kulttuurimaisema - Boen kartano | 241,2 |
| 181 Murroslaakson kulttuurimaisemaa Mäntsälässä - Kaukalammi, Etola ja Saari | 725,7 | 212 Mustijokilaakson kulttuurimaisema - Tjusterby, Treksilä, Brasas ja Åminsby | 537,8 |
| 182 Mäntsälän kirkon ja kartanon ympäristöt | 38,2 | 213 Pellinki - Glosholm, Äggskär ja Ednäsinniemi | 455,3 |
| 183 Ohkolan kylä | 362,2 | 214 Pellinki - Klovharun | |
| 184 Ohkolan sairaala | 12,6 | 215 Pellinki - Sundön tilakeskus | 25,1 |
| 185 Sälinkään kylä | 87,3 | 216 Pellinki - Söderbyn ja Österbyn kylät | 238,3 |
| 186 Sääksjärven tienvarsiasutus | 671,6 | 217 Porvoon läntisen saariston luotsi-, majakka- ja kalastusyhdykunnat - Andersholmen | 4,7 |
| 201 Mustijokilaakson kulttuurimaisema | 4279,1 | 218 Porvoon läntisen saariston luotsi-, majakka- ja kalastusyhdykunnat - Långholmen | 12,2 |
| | | 219 Porvoon läntisen saariston luotsi-, majakka- ja kalastusyhdykunnat - Onas | 41,4 |

| | | | |
|---|---------------|--|----------------|
| 220 Porvoon läntisen saariston luotsi-, majakka- ja kalastusyhdykunnat - Pirtisaari | 170,5 | 246 Hankoniemen sotahistorian kohteet - Harparskog -linja | 665,3 |
| 221 Porvoon läntisen saariston luotsi-, majakka- ja kalastusyhdykunnat - Rågskär | 38,8 | 247 Hankoniemen sotahistorian kohteet - Koön linnoituslaitteet | 82,0 |
| 222 Porvoon läntisen saariston luotsi-, majakka- ja kalastusyhdykunnat - Söderskärin majakka | 20,8 | 248 Hästö-Busö | 115,0 |
| 223 Porvoon saaristokylät - Emäsalon kulttuurimaisema | 800,0 | 249 Jussarö-Gaddfjärden | 430,8 |
| 224 Porvoon saaristokylät - Sondby | 36,3 | 250 Jussarön kaivossaari | 249,4 |
| 225 Porvoon saaristokylät - Vessölandetin kulttuurimaisema | 418,3 | 251 Kosken rautaruukki | 91,9 |
| 226 Porvoon vanha kaupunki ja sitä ympäröivä kaupunkirakenne | 503,0 | 252 Meltolan sairaala | 17,3 |
| 227 Postimäki, Ilolan kylä ja Ilolanjoen kulttuurimaisema | 382,0 | 253 Olsbölen kartano | 1087,5 |
| 228 Stensbölen kartano ja kulttuurimaisema | 32,9 | 254 Riilahden taistelun muistomerkit | 0,4 |
| 297 Trollhovdan kulttuurimaisema | 498,1 | 255 Skogbyn masuuni ja sahan alue | 92,9 |
| 214 Pellinki - Klovharun | | 256 Skärlandet/Skåldön viljelymaisema | 918,8 |
| 230 Tolkkisten teollisuusympäristö | 47,1 | 257 Tammisaaren kaupunki | 275,1 |
| 231 Yliken kylä | 317,6 | 258 Vitsandin skanssi | 7,4 |
| 232 Pellinki - Pellinginsalmen väylän kulttuuriympäristö, Tullisundet | 199,5 | 259 Västerbyn kartano | 21,3 |
| 234 Porvoonjokilaakson maisema-alue | 9728,7 | 260 Mustionjokilaakson kulttuurimaisema | 5660,7 |
| Pukkila | | 261 Snappertunan - Fagervikin kulttuurimaisema | 5396,9 |
| 233 Kyrölän ja Mättähistön kulttuurimaisema | 502,0 | 297 Trollhovdan kulttuurimaisema | 498,1 |
| 234 Porvoonjokilaakson maisema-alue | 9728,7 | 298 Vättilaxin kulttuurimaisema | 261,7 |
| Raasepori Raseborg | | Sipoo Sibbo | |
| 107 Inkoon saariston kulttuurimaisema - Barölandet, Barösund, Orslandet, Stor Ramsjö | 8960,5 | 262 Eestiluoto | 108,8 |
| 235 Bromarvin ja Tenholan kulttuurimaisema | 9564,8 | 263 Helsingin höyrylaivareittien kesähuvila-asutus - Sipoon saaristo | 3510,2 |
| 236 Båsan kylä | 143,8 | 264 Kalkkirannan teollisuusalue | 42,3 |
| 237 Dagmarkällanin lähde Källvikenin lahdella | 24,6 | 265 Kaunissaaren virkistysalue | 169,0 |
| 238 Dragsvikin varuskunta | 61,4 | 266 Löparön kulttuurimaisema | 152,0 |
| 239 Espingskärin saaristokylän kulttuurimaisema | 1366,7 | 267 Meriväyliä rakennusperintö - Gråskär ja Tallörn | 125,1 |
| 240 Fiskarsin-Antskogin ja Pohjanpitäjänlahden kulttuurimaisemat | 8399,4 | 268 Nikkilän sairaala-alue | 21,5 |
| 241 Gullön kartano - Dragonsin torppa | | 269 Sipoonjokilaakson kulttuurimaisema | 201,8 |
| 242 Gullön kartano - Gullön mylly | 6,4 | 269 Sipoonjokilaakson kulttuurimaisema | 1269,1 |
| 243 Gullön kartano ja kulttuurimaisema | 111,9 | Siuntio Sjundeå | |
| 244 Hankoniemen sotahistorian kohteet - Harparskog -linja | 7,4 | 270 Degerbyn - Pikkalanjoen - Palojoen kulttuurimaisema | 10918,6 |
| 245 Hankoniemen sotahistorian kohteet - Harparskog -linja | 5,8 | | |

Tuusula Tusby

| | |
|--|---------------|
| 271 Jokelan teollisuusalue | 40,1 |
| 272 Klaavolan tila ja Hyrylän kasarmialue | 25,1 |
| 273 Marieforsin ruukki ja Kellokosken sairaala | 31,9 |
| 274 Rusutjärven, Siipoon ja Nahkelan kylien viljelymaisema | 1215,7 |
| 275 Tuusulanjokilaakson kulttuurimaisema | 468,2 |
| 276 Tuusulan Rantatien kulttuurimaisema ja Tuusulanjärven ympäristö | 1828,1 |
| 288 Vantaanjokilaakson maisema-alue | 4394,1 |

Vantaa Vanda

| | |
|--|---------------|
| 22 Espoonjokilaakson maisema-alue | 1469,0 |
| 277 Hanabölen kylämaisema | 322,2 |
| 278 Havukosken asuntoalue (Koivukylä) | 77,5 |
| 279 Helsingin pitäjän kirkonkylä | 77,7 |
| 281 I maailmansodan linnoitteet - Maratonpuisto | 5,4 |
| 282 Kaivokselan asuntoalue | 65,9 |
| 283 Korson rautatieasema | 0,6 |
| 284 Simonmetsän kerrostaloalue | 21,3 |
| 285 Sotungin kylämaisema ja Håkansbölen kartano | 495,1 |
| 286 Tikkurilan kulttuurimaisema | 62,1 |
| 288 Vantaanjokilaakson maisema-alue | 4394,1 |

Vihti Vichtis

| | |
|---|----------------|
| 270 Degerbyn - Pikkalanjoen - Palojoen kulttuurimaisema | 10918,6 |
| 289 Enäjärven kulttuurimaisema | 251,2 |
| 290 Kopun kartano sekä Luontolan ja Päivölän virkistyskodit | 44,2 |
| 291 Otalammen asemanseutu | 1,3 |
| 292 Selin maisema | 498,5 |
| 293 Suontaan viljelymaisema ja Olkkalan ja Kourlan kartanomaisemat | 1183,9 |
| 294 Vihdin kirkonkylä ja Vanhalan viljelymaisema | 496,4 |
| 295 Vuorelan koulukoti | 25,5 |
| 296 Vanjärven asutuskylä ja Jokikunnan kulttuurimaisema | 3777,9 |


Lähteet: Uudenmaan liitto

Källor: Nylands förbund

MUINAISJÄÄNNÖKSET JA INVENTOINTIEN ARVIOITU KATTAVUUS (TILANNE 2011) SEKÄ ALUEET JOTKA INVENTOITU VUOSINA 2010-2016 FORNLÄMNINGAR OCH INVENTERINGARNAS UPPSKATTADE OMFATTNING (LÄGE 2011) SAMT OMRÅDENA SOM INVENTERATS ÅREN 2010-2016

- Merkinnät
Beteckningar
- Muinaisjäännökset
Fornlämningar
 - Maakunnallisesti merkittävä kulttuuriympäristö Uudenmaan 4. vaihemaakuntakaavassa
Kulturmiljöer av intresse på landskapsnivå i etapplandskapsplan 4 för Nyland
 - Alueet jotka inventoitu vuosina 2010-2016
Områdena som inventerats åren 2010-2016
 - Historiallisen ajan asutushistorialliset kohteet kattavasti inventoitu
Omfattande inventering av den historiska tidens bosättningshistoriska fornlämningar
 - Esihistoriallisten muinaisjäännösten inventointi riittävät
Förhistoriska fornlämningar, tillräckliga inventeringar
 - Esihistoriallisten muinaisjäännösten inventointitilanne huono
Förhistoriska fornlämningar, inventeringsläge dåligt
 - Esihistoriallisten muinaisjäännösten inventointi puuttuvat
Förhistoriska fornlämningar, inventeringar saknas
 - Maakuntakaava-alueen raja
Gräns för landskapsplaneområdet

Lähteet: Museovirasto, Uudenmaan liitto
Källor: Museiverket, Nylands förbund



Pohjakartta-aineisto © MML, 2015
Baskartmaterial © LMV, 2015

