



Uudenmaan liitto  
Nylands förbund



## Muut liiteaineistot 1: Luonnonsuojelualueiden kohdetiedot

Uudenmaan 4. vaihemaakuntakaava

**Uudenmaan liitto // Nylands förbund // Helsinki-Uusimaa Regional Council**

Esterinportti 2 B • 00240 Helsinki • Finland  
+358 9 4767 411 • [toimisto@uudenmaanliitto.fi](mailto:toimisto@uudenmaanliitto.fi) • [uudenmaanliitto.fi](http://uudenmaanliitto.fi)



## Uudenmaan 4. vaihemaakuntakaava

### Muut liiteaineistot 1: LUONNONSUOJELUALUEIDEN KOHDETIEDOT

Tässä koosteessa esitetään kohdekohtaisia tietoja Uudenmaan 4. vaihemaakuntakaavan luonnonsuojelualueista (Taulukko 1). Jokaisesta alueesta esitetään numero, nimi, sijaintikunta, rajauksen lähde ja muuta lisätietoa. Kohteiden numerot viittaavat karttoihin 1 ja 2.

Luonnonsuojelualueiden rajaukset perustuvat seuraaviin aineistoihin:

- Vahvistetut maakuntakaavat (Uudenmaan maakuntakaava 2006/Itä-Uudenmaan maakuntakaava 2010/Uudenmaan 2. vaihemaakuntakaava 2014)
- Toteutuneet luonnonsuojelualueet (valtion maille tai yksityismaille luonnonsuojelulain nojalla perustetut luonnonsuojelualueet)
- Valtiolle luonnonsuojelutarkoitukseseen hankitut alueet
- Valtakunnallisten luonnonsuojeluohjelmien ja Natura 2000 -ohjelman alueet, joiden toteuttamiskeinoksi on esitetty luonnonsuojelulaki
- Metsähallituksen hallinnoimat alueet, jotka suojellaan Metsähallituksen päätöksellä
- Uudenmaan 4. vaihemaakuntakaavan luontoselvitys 2014-2015 (Faunatica Oy 2015)
- Valtakunnallinen suoinventointi (Uudenmaan elinkeino-, liikenne- ja ympäristökeskus 2014)
- Muut ajantasaiset luontoinventointitiedot ja kuntakaavoitustiedot (tarkka lähde mainittu taulukossa 1)

Lisätietona jokaisesta luonnonsuojelualueesta esitetään suuntaa-antava kohdekuvaus seuraavan luettelon kuvauksia käyttäen: uhanalaiset tai huomionarvoiset luontotyypit, uhanalaiset tai huomionarvoiset lajit, kansallispuistot, metsien monimuotoisuus, vanhat metsät, lehdot, METSO-ohjelman elinympäristöä, lahoppuusto, luonnontilaisuus, harjut, kalliot, linnusto, niityt, perinnebiotoopit, maisema, merkitys osana ekologista verkostoa, kosteikot, suot, pienvedet, lintuvedet, rannat ja vedet, saaret ja luodot.

Lisätietona esitetään myös luonnonsuojelualan kuuluminen Natura 2000-verkostoon tai valtakunnallisiin luonnonsuojeluohjelmiin (soiden, lintuvesien, harjujen, lehtojen, rantojen ja vanhojen metsien suojeluohjelmat).

Toteutuneiden luonnonsuojelualueiden viralliset kohdekuvaukset ja suojeluperusteet on esitetty perustamispäätöksissä (päätösten tunnuksat on merkitty taulukkoon 1). Kaavan uusien suojelualueiden laajemmat kohdekuvaukset löytyvät lähdeaineistoista. Valtakunnallisen suoinventoinnin perusteella uusina luonnonsuojelualueina esitettävät suokohteet on kuvattu lyhyesti taulukossa 1.

Taulukossa 2 esitetään vahvistetuista maakuntakaavoista kumottavat ja Uudenmaan 4. vaihemaakuntakaavasta poistettavat **alle viiden** hehtaarin kokoiset luonnonsuojelualueet. Taulukossa 3 esitetään vahvistetuista maakuntakaavoista kumottavat ja Uudenmaan 4. vaihemaakuntakaavasta poistettavat **yli viiden** hehtaarin kokoiset luonnonsuojelualueet. Yksittäisiä muuttuneita luonnonsuojelualueiden rajoja ei esitetä taulukoissa.

Luonnonsuojelualueiden kaavaratkaisu ja suunnitteluperiaatteet esitetään tarkemmin kaavaselostuksessa.

**Taulukko 1: Uudenmaan 4. vaihemaakuntakaavan luonnonsuojelualueiden kohdetiedot.**

Nro	Nimi	Kunta	Pinta-ala (ha)	Rajauksen lähde	Lisätietoa
480	Kylänpäänjärvi	Askola	67,8	Itä-Uudenmaan maakuntakaava 2010: 2 kohdetta // Toteutuneet luonnonsuojelualueet: Kylänpäänjärvi (YSA202114, 22.12.2005)	Lintuvedet, uhanalaiset tai huomionarvoiset lajit, (lintuvesien suojeluohjelma-alueetta: Kylänpäänjärvi LVO010001)
147	Stora Herrö	Espoo	8,1	Toteutuneet luonnonsuojelualueet: Stora Herrön metsäalue (YSA205509, 23.2.2010)	Metsien monimuotoisuus, vanhat metsät, luonnontilaisuus, lahoppuusto, maisema
159	Pentala	Espoo	6,4	Toteutuneet luonnonsuojelualueet: Pentalan metsäalue (YSA205511, 23.2.2010)	Metsien monimuotoisuus, luonnontilaisuus, vanhat metsät, lahoppuusto, pienvedet, suot, rannat ja vedet, uhanalaiset tai huomionarvoiset luontotyypit, uhanalaiset tai huomionarvoiset lajit
164	Pentala 2	Espoo	44,7	Toteutuneet luonnonsuojelualueet: Pentalan metsäalue (YSA205511, 23.2.2010)	Metsien monimuotoisuus, luonnontilaisuus, vanhat metsät, lahoppuusto, pienvedet, suot, rannat ja vedet, uhanalaiset tai huomionarvoiset luontotyypit, uhanalaiset tai huomionarvoiset lajit
170	Bergö-Ramsö	Espoo	52,7	Toteutuneet luonnonsuojelualueet: Ramsösundin Maaduntalahtikorpi (YSA012162, 18.3.1982), Suvisaariston Bergö-Ramsön metsäalueen luonnonsuojelualue (YSA204980, 31.7.2009)	Metsien monimuotoisuus, vanhat metsät, lahoppuusto, suot, uhanalaiset tai huomionarvoiset lajit, maisema
204	Saunalahti	Espoo	9,1	Toteutuneet luonnonsuojelualueet: Saunalahden meriuposkuoriainen (ERA202715, 1.6.2006)	Uhanalaiset tai huomionarvoiset lajit, (Natura 2000-alueetta: Espoonlahti-Saunalahti FI0100027)
220	Friisinkallio	Espoo	26,5	Toteutuneet luonnonsuojelualueet: Friisinkallio (YSA205931, 15.11.2010)	Metsien monimuotoisuus, kalliot, (mm. muinaisranta), suot
244	Keskuspuisto	Espoo	66,0	Uudenmaan maakuntakaava 2006: // Toteutuneet luonnonsuojelualueet: Majkärrin luonnonsuojelualue (YSA013204, 3.12.1992), Lillträskbergetin luonnonsuojelualue (YSA201513, 16.5.2005), Keskuspuiston metsäalueen luonnonsuojelualue (YSA204910, 31.7.2009)	Metsien monimuotoisuus, vanhat metsät, lahoppuusto, kalliot, suot, pienvedet, perinnebiotoopit, linnusto, uhanalaiset tai huomionarvoiset lajit, uhanalaiset tai huomionarvoiset luontotyypit, merkitys osana ekologista verkostoa
247	Hällskärr	Espoo	5,9	Uudenmaan maakuntakaava 2006: Hallskärr // Toteutuneet luonnonsuojelualueet: Hällskärrin luonnonsuojelualue (MHA020907, 16.5.2001)	Metsien monimuotoisuus, vanhat metsät, lahoppuusto, suot
250	Laajalahti	Espoo	192,9	Uudenmaan maakuntakaava 2006: Laajalahti // Toteutuneet luonnonsuojelualueet: Laajalahden luonnonsuojelualue (ESA010002, 1.12.1989)	Lintuvedet, (Natura 2000-alueetta:Laajalahden lintuvesi FI0100028, lintuvesien suojeluohjelma-alueetta: Laajalahti LVO010003, vanhojen metsien suojeluohjelma-alueetta: Elfvikin metsät AMO000033)
254	Mynttilä	Espoo	6,6	Toteutuneet luonnonsuojelualueet: Gumbölenjoen vaahterametsikkö (LTA010253, 26.9.2002), Mynttilänkosken jokilaakso (YSA206775, 20.1.2012)	Rannat ja vedet, merkitys osana ekologista verkostoa, metsien monimuotoisuus, lehdot, uhanalaiset tai huomionarvoiset luontotyypit, lahoppuusto, uhanalaiset tai huomionarvoiset lajit
264	Kvarnträsk	Espoo	10,3	Toteutuneet luonnonsuojelualueet: Kvarnträskin rannan luonnonsuojelualueet (YSA012758, 2.6.1988)	Rannat ja vedet, linnusto, uhanalaiset tai huomionarvoiset lajit, maisema

278	Träskändan	Espoo	36,3	Toteutuneet luonnonsuojelualueet: Träskändan jalopuumetsikkö (LTA010564, 7.1.2003), Träskändan kartanon puistoalue (luonnonsuojelualue) (YSA010580, 24.10.1961), Jahtimetsän lehtopurolaakso (YSA206765, 20.1.2012)	Metsien monimuotoisuus, uhanalaiset tai huomionarvoiset lajit, uhanalaiset tai huomionarvoiset luontotyypit, lehdot, merkitys osana ekologista verkostoa, lahoppuusto, rannat ja vedet
279	Karhunsuo	Espoo	14,0	Toteutuneet luonnonsuojelualueet: Karhusuon metsä (YSA206027, 21.12.2010)	Metsien monimuotoisuus, vanhat metsät, lahoppuusto, luonnontilaisuus, pienvedet, METSO-ohjelman elinympäristöä, uhanalaiset tai huomionarvoiset lajit
282	Kakarlamminsuu	Espoo	17,7	Toteutuneet luonnonsuojelualueet: Kakarlamminsuon luonnonsuojelualue (YSA012796, 11.11.1988)	Suot, pienvedet, metsien monimuotoisuus, uhanalaiset tai huomionarvoiset lajit, kalliit
285	Oittaa	Espoo	8,4	Toteutuneet luonnonsuojelualueet: Oittaa luonnonsuojelualue (YSA012957, 30.10.1990)	Metsien monimuotoisuus, lehdot, lahoppuusto, uhanalaiset tai huomionarvoiset lajit, rannat ja vedet, suot
301	Matalajärvi	Espoo	114,6	Uudenmaan maakuntakaava 2006: Matalajärvi // Toteutuneet luonnonsuojelualueet: Bodominjärven tammilehto (LTA201179, 30.12.2004), Nuuksion kansallispuisto (KPU010030, 1.3.1994)	Lintuvedet, uhanalaiset tai huomionarvoiset luontotyypit, rannat ja vedet, lehdot, suot, uhanalaiset tai huomionarvoiset lajit, kansallispuistot, (Natura 2000-alueita: Matalajärvi FIO100092, lintuvesien suojeluohjelma-alueita: Grundträsk LVO010002)
302	Ryssänkallio-Isosuo	Espoo	107,9	Toteutuneet luonnonsuojelualueet: Ryssängsbäckenin pähkinäpensaslehto (LTA201377, 10.2.2005), Ryssänkallio-Isosuon luonnonsuojelualue (YSA204838, 10.6.2009)	Metsien monimuotoisuus, lahoppuusto, uhanalaiset tai huomionarvoiset luontotyypit, suot, pienvedet, uhanalaiset tai huomionarvoiset lajit
304	Hakjärven aarnialue	Espoo	80,8	Uudenmaan maakuntakaava 2006: Hakjärven aarnialue // Toteutuneet luonnonsuojelualueet: Lajalammen puron pähkinäpensaslehto (LTA010130, 6.3.2000), Hakjärven luonnonsuojelualue (YSA204242, 13.11.2008), Nuuksion kansallispuisto (KPU010030, 1.3.1994)	Metsien monimuotoisuus, vanhat metsät, uhanalaiset tai huomionarvoiset luontotyypit, lehdot, uhanalaiset tai huomionarvoiset lajit, luonnontilaisuus, suot, pienvedet, maisema, rannat ja vedet, kansallispuistot, (Natura 2000 -alueita: Nuukio FIO100040, vanhojen metsien suojeluohjelma-alueita: Hakjärven lehtokorven aarnialue AMO010327)
314	Pirttimäki-Mullskärret	Espoo	37,1	Uudenmaan maakuntakaava 2006: Pirttimäki-Mullskärret // Toteutuneet luonnonsuojelualueet: Pirttimäen luonnonsuojelualue (YSA204245, 13.11.2008)	Metsien monimuotoisuus, vanhat metsät, luonnontilaisuus, suot, uhanalaiset tai huomionarvoiset lajit, (Natura 2000-alueita: Nuukio FIO100040, vanhojen metsien suojeluohjelma-alueita: Pirttimäen aarnialue AMO010330)
315	Bånbergetin aarnialue	Espoo	18,7	Uudenmaan maakuntakaava 2006: Bånbergetin aarnialue // Toteutuneet luonnonsuojelualueet: Nuuksion kansallispuisto (KPU010030, 1.3.1994)	Kansallispuistot, metsien monimuotoisuus, vanhat metsät, luonnontilaisuus, pienvedet, lahoppuusto, (Natura 2000-alueita: Bånbergetin aarnialue FIO100091)
326	Hynkänlampi	Espoo	7,2	Uudenmaan maakuntakaava 2006: // Toteutuneet luonnonsuojelualueet: Hynkänlammen luonnonsuojelualue (YSA013471, 27.4.1995)	Metsien monimuotoisuus, luonnontilaisuus, rannat ja vedet, linnusto, kalliit
332	Pääskyskallio	Espoo	11,3	Toteutuneet luonnonsuojelualueet: Pääskysvuori-Ramsösund-Myllyjärvi (ls.alue) (YSA012160, 18.3.1982), Pääskysvuori 2 (luonnonsuojelualue) (YSA014107, 2.6.1988)	Metsien monimuotoisuus, luonnontilaisuus, maisema, uhanalaiset tai huomionarvoiset lajit, kalliit, suot,
337	Myllyjärvi	Espoo	32,3	Toteutuneet luonnonsuojelualueet: Kunnarlan Myllyjärven luonnonsuojelualue (YSA012161, 18.3.1982), Myllyjärvi Hepolammen luonnonsuojelualue (YSA205316, 18.12.2009)	Metsien monimuotoisuus, pienvedet, suot, kalliit, maisema, uhanalaiset tai huomionarvoiset lajit, rannat ja vedet
349	Myllypuro	Espoo	23,7	Toteutuneet luonnonsuojelualueet: Myllypuron lehtokorpilaakson luonnonsuojelualue (YSA204852, 15.5.2009)	Metsien monimuotoisuus, luonnontilaisuus, lehdot, pienvedet, uhanalaiset tai huomionarvoiset lajit
350	Kilpilampi-Lippukallio	Espoo	13,5	Uudenmaan maakuntakaava 2006: Kilpilampi-Lippukallio // Toteutuneet luonnonsuojelualueet: Jänisniemen lehmusmetsä (LTA010254, 26.9.2002), Kettuniemen lehmusmetsä (LTA010255, 26.9.2002), Metsä-Mattilan luonnonsuojelualue (YSA014141, 20.12.1999), Jänisniemi-Björträskin luonnonsuojelualue (YSA204069, 3.6.2008)	Metsien monimuotoisuus, uhanalaiset tai huomionarvoiset luontotyypit, lehdot, rannat ja vedet, pienvedet, uhanalaiset tai huomionarvoiset lajit, suot, linnusto, maisema, (Natura 2000 -alueita: Nuukio FIO100040, rantojen suojeluohjelma-alueita: Espoon järviolue RSO010004)
351	Sarvvik	Espoo	34,9	Uudenmaan maakuntakaava 2006: Sarvvik // Toteutuneet luonnonsuojelualueet: Merikodon luonnonsuojelualue (YSA014105, 18.1.1999), Merikorven luonnonsuojelualue (YSA014106, 18.1.1999), Jänisniemi-Björträskin luonnonsuojelualue (YSA204069, 3.6.2008), Gillerbossenin luonnonsuojelualue (YSA205315, 18.12.2009)	Metsien monimuotoisuus, luonnontilaisuus, vanhat metsät, suot, pienvedet, uhanalaiset tai huomionarvoiset lajit, maisema, merkitys osana ekologista verkostoa, rannat ja vedet, luonnontilaisuus, maisema, (Natura 2000-alueita: Nuukio FIO100040, rantojen suojeluohjelma-alueita: Espoon järviolue RSO010004)
353	Lakeasuo	Espoo	31,6	Toteutuneet luonnonsuojelualueet: Lakeasuon metsä (YSA206026, 21.12.2010)	Metsien monimuotoisuus, vanhat metsät, suot, lahoppuusto, pienvedet, uhanalaiset tai huomionarvoiset luontotyypit, uhanalaiset tai huomionarvoiset lajit, METSO-ohjelman elinympäristöä
356	Sorvalampi-Häkläjärvi	Espoo	51,9	Toteutuneet luonnonsuojelualueet: Sorvalampi-Häkläjärven metsäalue (YSA205512, 23.2.2010)	Metsien monimuotoisuus, suot, kalliit, suot, pienvedet, vanhat metsät, uhanalaiset tai huomionarvoiset lajit

370	Kalajärven kallioid	Espoo	51,4	Toteutuneet luonnonsuojelualueet: Kalajärven kallioiden luonnonsuojelualue (YSA205048, 24.9.2009)	Metsien monimuotoisuus, vanhat metsät, suot, pienvedet, uhanalaiset tai huomionarvoiset lajit, merkitys osana ekologista verkostoa
372	Velskola	Espoo	13,5	Uudenmaan maakuntakaava 2006: Velskola // Toteutuneet luonnonsuojelualueet: Nuuksion kansallispuisto (KPU010030, 1.3.1994)	Kansallispuistot, metsien monimuotoisuus, rannat ja vedet, (Natura 2000-alueita: Nuuksio FI0100040, rantojensuojeluohjelma-alueita: Espoon järvi-alue RSO010004)
375	Luukinjärvi	Espoo	11,6	Toteutuneet luonnonsuojelualueet: Luukinjärven rantametsän luonnonsuojelualue (YSA205049, 24.9.2009)	Metsien monimuotoisuus, lahoppuusto, lehdot, uhanalaiset tai huomionarvoiset lajit, maisema
382	Kaitalampi	Espoo	72,3	Toteutuneet luonnonsuojelualueet: Kaitalammen aarnialueen luonnonsuojelualue (YSA014177, 29.5.2002)	Metsien monimuotoisuus, vanhat metsät, luonnontilaisuus, suot, uhanalaiset tai huomionarvoiset lajit
386	Saarijärvi	Espoo	10,9	Uudenmaan maakuntakaava 2006: Saarijärvi // Toteutuneet luonnonsuojelualueet: Nuuksion kansallispuisto (KPU010030, 1.3.1994)	Kansallispuistot, (Natura 2000-alueita: Nuuksio FI0100040)
408	Luukkaa	Espoo	362,7	Uudenmaan maakuntakaava 2006: Luukkaa // Toteutuneet luonnonsuojelualueet: Koivulan lehtopurolaakso (luonnonsuojelualue) (YSA013052, 20.8.1991), Luukin luonnonsuojelualue (YSA204240, 13.11.2008), Nuuksion kansallispuisto (KPU010030, 1.3.1994)	Kansallispuistot, metsien monimuotoisuus, vanhat metsät, uhanalaiset tai huomionarvoiset luontotyypit, uhanalaiset tai huomionarvoiset lajit, luonnontilaisuus, rannat ja vedet, pienvedet, suot, lehdot, merkitys osana ekologista verkostoa, maisema, (Natura 2000 -alueita: Nuuksio FI0100040, lehtojen suojeluohjelma-alueita: Koivulan lehtopurolaakso LHO010072, vanhojen metsien suojeluohjelma-alueita: Luukkaan aarnialue AMO010328)
785	Suvisaariston Bergö-Ramsön metsäalue	Espoo	15,0	Toteutuneet luonnonsuojelualueet: Suvisaariston Bergö-Ramsön metsäalueen luonnonsuojelualue (YSA204980, 31.7.2009)	Metsien monimuotoisuus
727	Vestra-Tremanskärr-Odinlampi	Espoo, Vantaa	388,1	Uudenmaan maakuntakaava 2006: Vestran vanha metsä-Herukkapuro, Tremanskärr, Odilampi-Smedsmossen // Toteutuneet luonnonsuojelualueet: Tremanskärrin luonnonsuojelualue (YSA012664, 24.11.1986), Herukkapuron lehdon luonnonsuojelualue (YSA013310, 20.9.1993), Tremanskärrin luonnonsuojelualue 1 (YSA013518, 19.12.1995), Kurkijärven luonnonsuojelualue (YSA013519, 19.12.1995), Tremanskärrin luonnonsuojelualue 2 (YSA013520, 21.12.1995), Bakskogenin luonnonsuojelualue (YSA014163, 27.9.2001), Toivonrinteen luonnonsuojelualue (YSA014178, 26.2.2002), Vestran luonnonsuojelualue (YSA202325, 12.12.2005), Vestran metsä (YSA204555, 19.12.2008), Marianne (YSA204656, 18.2.2009), Vestran metsä (YSA204704, 12.3.2009), Toivonmäki (YSA205556, 1.3.2010), Kurkijärven metsä (YSA205945, 26.11.2010), Nybacka (YSA207984, 9.1.2014) // Valtiolle luonnonsuojelutarkoitukseen hankitut alueet	Metsien monimuotoisuus, vanhat metsät, lahoppuusto, pienvedet, uhanalaiset tai huomionarvoiset lajit, uhanalaiset tai huomionarvoiset luontotyypit, METSO-ohjelman elinympäristöä, rannat ja vedet, suot, lehdot, linnusto, kallioid, (Natura 2000-alueita: Vestran suot, lehdot ja vanhat metsät FI0100064, lehtojensuojeluohjelma-alueita: Herukkapuron lehtoalue LHO010125, vanhojen metsien suojeluohjelma-alueita: Vestran metsät AMO010347, soidensuojeluohjelma-alueita: Tremanskärr-Kringelskärr SSO010001, Odilampi-Smedsmossen SSO010015)
277	Lippajärvi	Espoo, Kauniainen	69,9	Toteutuneet luonnonsuojelualueet: Tammimäen jalopuumetsä (LTA010145, 1.7.2003), Lippajärven luonnonsuojelualue (YSA010036, 6.6.1933)	Linnusto, rannat ja vedet, metsien monimuotoisuus, uhanalaiset tai huomionarvoiset lajit
1	Spikarna	Hanko	19,6	Uudenmaan maakuntakaava 2006: Spikarna // Toteutuneet luonnonsuojelualueet: Tvärminnen tutkimusaseman luonnonsuojelualue (YSA010336, 5.4.1957)	Saaret ja luodot, (Natura 2000-alueita: Tammisaaren ja Hangon saariston ja Pohjanpitäjänlahden merensuojelualue FI0100005)
2	Långskär	Hanko	24,5	Vahvistetut maakuntakaavat: Långskär // Toteutuneet luonnonsuojelualueet: Tvärminnen tutkimusaseman luonnonsuojelualue (YSA010336, 5.4.1957)	Saaret ja luodot, (Natura 2000-alueita: Tammisaaren ja Hangon saariston ja Pohjanpitäjänlahden merensuojelualue FI0100005)
3	Mellanskär	Hanko	10,1	Uudenmaan maakuntakaava 2006: Mellanskär // Toteutuneet luonnonsuojelualueet: Tvärminnen tutkimusaseman luonnonsuojelualue (YSA010336, 5.4.1957)	Saaret ja luodot, (Natura 2000-alueita: Tammisaaren ja Hangon saariston ja Pohjanpitäjänlahden merensuojelualue FI0100005)
4	Vindskären	Hanko	10,3	Uudenmaan maakuntakaava 2006: Vindskären // Toteutuneet luonnonsuojelualueet: Tvärminnen tutkimusaseman luonnonsuojelualue (YSA010336, 5.4.1957)	Saaret ja luodot, (Natura 2000-alueita: Tammisaaren ja Hangon saariston ja Pohjanpitäjänlahden merensuojelualue FI0100005)
7	Anklarängsbukten	Hanko	266,3	Uudenmaan maakuntakaava 2006: Långören-Granskär // Toteutuneet luonnonsuojelualueet: Furuvikin luonnonsuojelualue (YSA204210, 9.9.2008), Anklarängsbuktens naturskyddsområde (YSA204523, 19.12.2008), Långörenin luonnonsuojelualue (YSA011890, 11.7.1978), Långörenin hiekkaranta (LTA203570, 5.3.2008)	Rannat ja vedet, linnusto, uhanalaiset tai huomionarvoiset luontotyypit, uhanalaiset tai huomionarvoiset lajit, (Natura 2000-alueita: Tammisaaren ja Hangon saariston ja Pohjanpitäjänlahden merensuojelualue FI0100005, rantojen suojeluohjelma-alueita: Pohjanpitäjänlahden rannikko RSO010002, harjujen suojeluohjelma-alueita: Långören HSO010001)
9	Kolavikenin hiekkaranta	Hanko	9,6	Toteutuneet luonnonsuojelualueet: Kolavikenin hiekkaranta (LTA010132, 13.10.1998)	Uhanalaiset tai huomionarvoiset luontotyypit

11	Västerfjärden	Hanko	27,5	Uudenmaan maakuntakaava 2006: Västerfjärden	Rannat ja vedet (fladat), lintuvedet, uhanalaiset tai huomionarvoiset lajit, (Natura 2000-alueetta: Tammisaaren ja Hangon saariston ja Pohjanpitäjänlahden merensuojelualue FI0100005, lintuvesien suojeluohjelma-alueetta: Svanvik-Henriksberg, Täcktbukten-Österfjärden ja Västerfjärden LVO010005)
12	Täcktbukten	Hanko	120,9	Uudenmaan maakuntakaava 2006: Täcktbukten // Toteutuneet luonnonsuojelualueet: Täcktbuktenin rantaniitty (YSA013104, 2.4.1992), Basholmenin metsän luonnonsuojelualue (YSA013105, 2.4.1992), Ryssholmenin luonnonsuojelualue (YSA013352, 22.4.1994), Silversandin rantaniitty 2 (YSA013106, 2.4.1992), Silversandin rantaniitty 1 (YSA013107, 2.4.1992)	Rannat ja vedet, lintuvedet, uhanalaiset tai huomionarvoiset lajit, (Natura 2000-alueetta: Tammisaaren ja Hangon saariston ja Pohjanpitäjänlahden merensuojelualue FI0100005, lintuvesien suojeluohjelma-alueetta: Svanvik-Henriksberg, Täcktbukten-Österfjärden ja Västerfjärden LVO010005)
13	Svanvik	Hanko	659,1	Uudenmaan maakuntakaava 2006: Pappasharun, Läggarharun, Storharun, Svanvik // Toteutuneet luonnonsuojelualueet: Örnvik (YSA200070, 3.9.2003), Vedagrundets naturskyddsområde (YSA204470, 19.12.2008), Balget (YSA205426, 1.2.2010), Pattuddenin luonnonsuojelualue (YSA013313, 22.9.1993), Sandvik (YSA204421, 24.11.2008), Ettergaddens naturskyddsområde (YSA204458, 12.12.2008), Klobbarn (YSA205379, 22.12.2009), Torskaren (YSA205378, 22.12.2009), Högholmen-Henriksbergin luonnonsuojelualue (YSA012169, 14.4.1982)	Rannat ja vedet, lintuvedet, uhanalaiset tai huomionarvoiset lajit, (Natura 2000-alueetta: Tammisaaren ja Hangon saariston ja Pohjanpitäjänlahden merensuojelualue FI0100005, lintuvesien suojeluohjelma-alueetta: Svanvik-Henriksberg, Täcktbukten-Österfjärden ja Västerfjärden LVO010005, rantojen suojeluohjelma-alueetta: Pohjanpitäjänlahden rannikko RSO010002)
14	Tulliniemi	Hanko	2293,6	Uudenmaan maakuntakaava 2006: Tulliniemi // Toteutuneet luonnonsuojelualueet: Tulliniemen luonnonsuojelualue (YSA010035, 15.2.1933), Uddskatanin luonnonsuojelualue (ESA010007, 1.2.1990)	Linnusto, rannat ja vedet, saaret ja luodot, uhanalaiset tai huomionarvoiset lajit, kosteikot, uhanalaiset tai huomionarvoiset luontotyypit (mm. dyynit), (Natura 2000-alueetta: Tulliniemen linnustonsuojelualue FI0100006)
18	Tvärminneön	Hanko	677,1	Uudenmaan maakuntakaava 2006: Tvärminneön // Toteutuneet luonnonsuojelualueet: Furuskärin luonnonsuojelualue (YSA014119, 10.6.1999), Tvärminnen tutkimusaseman luonnonsuojelualue (YSA010336, 5.4.1957), Tvärminnen luonnonsuojelualue (osa) (ESA010006, 1.8.1983)	Saaret ja luodot, rannat ja vedet, (Natura 2000-ohjelma-alueetta: Tammisaaren ja Hangon saariston ja Pohjanpitäjänlahden merensuojelualue FI0100005)
26	Falkpottarna, Sandöträsket, Tvärminneträsket	Hanko	750,0	Uudenmaan maakuntakaava 2006: Falkpottarna-Sandöträsket-Tvärminneträsket // Valtiolla luonnonsuojelutarkoitukseen hankitut alueet: Syndalen	Rannat ja vedet, vanhat metsät, harjut (Natura 2000-alueetta: Tammisaaren ja Hangon saariston ja Pohjanpitäjänlahden merensuojelualue FI0100005, Stormossenin aarnialue FI0100093, harjijensuojeluohjelma-alueetta: Falkpottarna HSO010002, rantojensuojeluohjelma-alueetta: Pohjanpitäjänlahden rannikko RSO010002)
30	Lappohja	Hanko	37,6	Uudenmaan maakuntakaava 2006: Lappohja	Rannat ja vedet, uhanalaiset tai huomionarvoiset lajit, (Natura 2000-alueetta: Tammisaaren ja Hangon saariston ja Pohjanpitäjänlahden merensuojelualue FI0100005, rantojensuojeluohjelma-alueetta: Pohjanpitäjänlahden rannikko RSO010002)
32	Byön	Hanko	7,6	Valtiolla luonnonsuojelutarkoitukseen hankitut alueet (1.10.2014)	Metsien monimuotoisuus, METSO-ohjelman elinympäristöä, lahopuusto, lehdot
44	Björkkulla	Hanko	5,7	Uudenmaan maakuntakaava 2006: Björkkulla // Toteutuneet luonnonsuojelualueet: Björkkullan lähteikkö (YSA203122, 19.6.2007), Isolähteen luonnonsuojelualue (YSA204137, 9.9.2008)	Luonnontilaisuus, pienvedet, suot, metsien monimuotoisuus, uhanalaiset tai huomionarvoiset luontotyypit, uhanalaiset tai huomionarvoiset lajit, (soidensuojeluohjelma-alueetta: Björkkullan lähteikkö SSO010016)
46	Bengtsårin lehto	Hanko	18,8	Uudenmaan maakuntakaava 2006: Bengtsårin lehto // Toteutuneet luonnonsuojelualueet: Bengtsårin lehdon luonnonsuojelualue (YSA013509, 29.9.1995)	Lehdot, (Natura 2000-alueetta: Bengtsårin lehto FI0100008, lehtojensuojeluohjelma-alueetta: Bengtsårin lehto LHO010075)
823	Sandö	Hanko	94,4	Uudenmaan maakuntakaava 2006 // Toteutuneet luonnonsuojelualueet: Santalan korven soidensuojelualue (SSA010003, 1.11.1985) // Uudenmaan 4. vaihemaakuntakaavan luontoselvitys 2014-2015 (Faunatica Oy 2015): Sandön neva, Santalan korpi // Valtakunnallinen suoinventointi (ELY 2014): Santalankorven laajennus	Suot, uhanalaiset tai huomionarvoiset lajit, uhanalaiset tai huomionarvoiset luontotyypit, merkitys osana ekologista verkostoa, (Natura 2000-alueetta: Santalankorpi FI0100007, Stormossenin aarnialue FI0100093, soidensuojeluohjelma-alueetta: Sandön korpi SSO010019)

824a (SL/ep), 824b, 824c	Syndalen	Hanko	111,7	Uudenmaan maakuntakaava 2006 // Toteutuneet luonnonsuojelualueet: Sandön korven luonnonsuojelualue (YSA012690, 2.12.1987), Santalan korven soidensuojelualue (SSA010003, 1.11.1985) // Valtiolla luonnonsuojelutarkoitukseen hankitut alueet: Syndalen // Valtakunnallinen suoinventointi (ELY 2014): Santalankorven laajennus	Suot, uhanalaiset tai huomionarvoiset lajit, uhanalaiset tai huomionarvoiset luontotyypit, METSO-ohjelman elinympäristöä (Natura 2000-alueetta: Santalankorpi FI0100007, Stormossenin aarnialue FI0100093, soidensuojeluohjelma-alueetta: Sandön korpi SSO010019)  Osa alueesta (824a) on luonnonsuojelualuetta, joka on puolustusvoimien käytössä (SL/ep).
64	Skogbyträsket	Hanko, Raasepori	60,3	Uudenmaan 4. vaihemaakuntakaavan luontoselvitys 2014-2015 (Faunatica Oy 2015): Skogbyträsket	Rannat ja vedet, kosteikot, suot, uhanalaiset tai huomionarvoiset luontotyypit, kalliot, metsien monimuotoisuus, lehdot, lahoppuusto, uhanalaiset tai huomionarvoiset lajit, merkitys osana ekologista verkostoa
165	Matalahara	Helsinki	5,3	Toteutuneet luonnonsuojelualueet: Matalaharan luonnonsuojelualue (YSA013055, 16.5.1991)	Saaret ja luodot, linnusto
201	Itäniityn laakso	Helsinki	7,7	Toteutuneet luonnonsuojelualueet: Itäniityn laakson luonnonsuojelualue (YSA205255, 2.11.2009)	Metsien monimuotoisuus, lehdot, uhanalaiset tai huomionarvoiset lajit, linnusto
206	Stansvik	Helsinki	5,5	Toteutuneet luonnonsuojelualueet: Stansvikin lehdon ja kaivosalueen luonnonsuojelualue (YSA013675, 21.11.1997)	Metsien monimuotoisuus, lehdot, kalliot, suot
222	Kallahti	Helsinki	5,5	Toteutuneet luonnonsuojelualueet: Kallahden rantaniitty (luonnonsuojelualue) (YSA013227, 2.3.1993)	Rannat ja vedet (rantaniitty), (Natura 2000-alueetta: Kallahden harju-, niitty- ja vesialueet FI0100063, harjunsuojeluohjelma-alueetta: Kallahdeniemi HSO010003)
233	Ramsinniemi	Helsinki	8,6	Uudenmaan maakuntakaava 2006: Ramsinniemi // Toteutuneet luonnonsuojelualueet: Ramsinniemen lehdon luonnonsuojelualue (YSA012911, 5.6.1990)	Lehdot, (lehtojensuojeluohjelma-alueetta: Ramsinniemen rantalehto LHO010077)
243	Särkkäniemi	Helsinki	16,5	Toteutuneet luonnonsuojelualueet: Särkkäniemen luonnonsuojelualue (YSA013303, 26.8.1993)	Rannat ja vedet (mm. merenrantaniitty, flada, kluuvijärvi), uhanalaiset tai huomionarvoiset luontotyypit, uhanalaiset tai huomionarvoiset lajit
268	Vanhankaupunginlahti	Helsinki	317,7	Uudenmaan maakuntakaava 2006: Vanhankaupunginlahti // Toteutuneet luonnonsuojelualueet: Viikin Vanhankaupunginlahden luonnonsuojelualue (YSA010453, 28.7.1962), Saunalahden luonnonsuojelualue (YSA201790, 22.12.2005)	Lintuvedet, rannat ja vedet, uhanalaiset tai huomionarvoiset lajit, (Natura 2000-alueetta: Vanhankaupunginlahden lintuvesi FI0100062)
291	Slättmossen	Helsinki	7,4	Toteutuneet luonnonsuojelualueet: Slättmossenin luonnonsuojelualue (YSA013516, 13.12.1995)	Suot, uhanalaiset tai huomionarvoiset luontotyypit, uhanalaiset tai huomionarvoiset lajit
311	Haltiala	Helsinki	22,7	Toteutuneet luonnonsuojelualueet: Haltialan aarnialue (luonnonsuojelualue) (YSA012332, 10.5.1984)	Metsien monimuotoisuus, vanhat metsät, lahoppuusto, linnusto, uhanalaiset tai huomionarvoiset lajit
724	Mustavuori	Helsinki	17,1	Uudenmaan maakuntakaava 2006: Mustavuori-Porvarinlahti // Toteutuneet luonnonsuojelualueet: Mustavuoren-Porvarinlahden luonnonsuojelualue (YSA012663, 16.9.1987)	Metsien monimuotoisuus, linnusto, lehdot, kalliot, suot, niityt, rannat ja vedet (mm. merenrantaniittyä), (Natura 2000-alueetta: Mustavuoren lehto ja Östersundomin lintuvedet FI0100065)
725	Porvarinlahti	Helsinki	34,2	Uudenmaan maakuntakaava 2006: Mustavuori-Porvarinlahti // Toteutuneet luonnonsuojelualueet: Mustavuoren-Porvarinlahden luonnonsuojelualue (YSA012663, 16.9.1987)	Metsien monimuotoisuus, linnusto, lehdot, kalliot, suot, niityt, (Natura 2000-alueetta: Mustavuoren lehto ja Östersundomin lintuvedet FI0100065, lintuvesien suoeluohjelma-alueetta: Östersundominlahti, Bruksviken, Porvarinlahti, Torpviken LVO010030)
807	Vallisaari-Kuninkaansaari	Helsinki	107,3	Valtiolla luonnonsuojelutarkoitukseen hankitut alueet	Metsien monimuotoisuus, lehdot, uhanalaiset tai huomionarvoiset lajit, linnusto
322	Ruutinkosken lehto-Vantaanjoentörmä	Helsinki, Vantaa	21,1	Uudenmaan maakuntakaava 2006: Ruutinkosken lehto // Toteutuneet luonnonsuojelualueet: Pitkäkosken rinnelehdot (YSA012330, 10.5.1984), Ruutinkosken lehdon luonnonsuojelualue (YSA012912, 5.6.1990), Ruutinkosken koillinen luonnonsuojelualue (YSA205285, 23.12.2009), Ruutinkosken pohjoinen luonnonsuojelualue (YSA205369, 21.12.2009), Vantaanjoentörmä (YSA207309, 14.12.2012)	Metsien monimuotoisuus, lehdot, luonnontilaisuus, uhanalaiset tai huomionarvoiset lajit, uhanalaiset tai huomionarvoiset luontotyypit, linnusto, merkitys osana ekologista verkostoa, maisema, niityt, (Natura 2000-alueetta: Vantaanjoki FI0100104, lehtojensuojeluohjelma-alueetta: Ruutinkosken lehto LHO010076)
487	Sääksinharju	Hyvinkää	7,1	Toteutuneet luonnonsuojelualueet: Sääksinharju (YSA207251)	Metsien monimuotoisuus, harjut, (Natura 2000-alueetta: Kalkkilampi - Sääksjärvi FI0100056, harjunsuojeluohjelma-alueetta: Sääksjärven alue HSO010014)
497	Kalkkilampi	Hyvinkää	20,2	Uudenmaan maakuntakaava 2006: Kalkkilampi // Toteutuneet luonnonsuojelualueet: Kalkkilammen luonnonsuojelualue (YSA200847, 4.10.2004), Kalkkilammenojan luonnonsuojelualue (YSA206895, 4.4.2012)	Metsien monimuotoisuus, luonnontilaisuus, suot, lehdot, uhanalaiset tai huomionarvoiset lajit, uhanalaiset tai huomionarvoiset luontotyypit, (Natura 2000-alueetta: Kalkkilampi - Sääksjärvi FI0100056, soidensuojeluohjelma-alueetta: Kalkkilammensuot SSO010028)
505	Altia	Hyvinkää	508,4	Toteutuneet luonnonsuojelualueet: Altian Kurkisuon (YSA206698, 21.12.2011) // Valtiolla luonnonsuojelutarkoitukseen hankitut alueet (27.9.2014) // Kurkisuon osayleiskaavaluonnos 11/2014	Uhanalaiset tai huomionarvoiset lajit, suot, linnusto, METSO-ohjelman elinympäristöä

506	Ilola	Hyvinkää	11,2	Uudenmaan maakuntakaava 2006: // Toteutuneet luonnonsuojelualueet: Ilolan luonnonsuojelualue (YSA204179, 11.7.2008), Kalliomäen raviinin luonnonsuojelualue (YSA204180, 11.7.2008)	Rannat ja vedet (raviinit), lehdot, luonnontilaisuus
513	Kytäjä	Hyvinkää	7,3	Toteutuneet luonnonsuojelualueet: Kytäjän luonnonsuojelualue (YSA204803, 19.5.2009)	Metsien monimuotoisuus, vanhat metsät, suot, luonnontilaisuus, pienvedet, kallioidet, maisema, lehdot, uhanalaiset tai huomionarvoiset luontotyypit, uhanalaiset tai huomionarvoiset lajit, (Natura 2000-alue: Kytäjän - Usmin metsäalue FIO100051)
514	Mätälämmin lehto	Hyvinkää	29,4	Uudenmaan maakuntakaava 2006: Mätälämmin lehto // Toteutuneet luonnonsuojelualueet: Mätälämmin purelehdon luonnonsuojelualue (YSA013020, 11.7.1991), Mätälämmin luonnonsuojelualue (YSA014187, 26.7.2002), Antinlempi (YSA204446, 4.12.2008), Hopiainen (YSA206295, 6.5.2011)	Metsien monimuotoisuus, lehdot, luonnontilaisuus, lahoppuusto, uhanalaiset tai huomionarvoiset lajit, (Natura 2000-alue: Kytäjän - Usmin metsäalue FIO100051, lehtojensuojeluohjelma-alue: Mätälämmin purelehto LHO010078)
515	Piilanoja	Hyvinkää	23,1	Toteutuneet luonnonsuojelualueet: Piilonojan luonnonsuojelualue (YSA200099, 3.10.2003), Kytäjän luonnonsuojelualue (YSA204803, 19.5.2009)	Metsien monimuotoisuus, lehdot, suot, kallioidet, uhanalaiset tai huomionarvoiset lajit, (Natura 2000-alue: Kytäjän - Usmin metsäalue FIO100051)
516	Kytäjä 2	Hyvinkää	47,6	Toteutuneet luonnonsuojelualueet: Kytäjän luonnonsuojelualue (YSA204803, 19.5.2009)	Metsien monimuotoisuus, vanhat metsät, suot, luonnontilaisuus, pienvedet, kallioidet, maisema, lehdot, uhanalaiset tai huomionarvoiset luontotyypit, uhanalaiset tai huomionarvoiset lajit, (Natura 2000-alue: Kytäjän - Usmin metsäalue FIO100051)
517	Kytäjä 3	Hyvinkää	43,2	Toteutuneet luonnonsuojelualueet: Kytäjän luonnonsuojelualue (YSA204803, 19.5.2009)	Metsien monimuotoisuus, vanhat metsät, suot, luonnontilaisuus, pienvedet, kallioidet, maisema, lehdot, uhanalaiset tai huomionarvoiset luontotyypit, uhanalaiset tai huomionarvoiset lajit, (Natura 2000-alue: Kytäjän - Usmin metsäalue FIO100051)
518	Kalliomäki	Hyvinkää	18,2	Toteutuneet luonnonsuojelualueet: Kalliomäki (YSA207901, 9.12.2013) // Toteutuneet luonnonsuojelualueet: Mäkelä (YSA230673, 9.2.2015)	Metsien monimuotoisuus, vanhat metsät, METSO-ohjelman elinympäristöä, luonnontilaisuus, lahoppuusto, uhanalaiset tai huomionarvoiset lajit, suot, pienvedet
519	Kalliomäki 2	Hyvinkää	6,2	Toteutuneet luonnonsuojelualueet: Kalliomäki (YSA207901, 9.12.2013)	Suot (Järven umpeenkasvussukcession ja luonnontilaisten rämeiden ja korprien muodostama arvokas kokonaisuus), vanhat metsät, lahoppuusto, uhanalaiset tai huomionarvoiset lajit, pienvedet, uhanalaiset tai huomionarvoiset luontotyypit
520	Sveitsin puisto	Hyvinkää	7,8	Toteutuneet luonnonsuojelualueet: Sveitsin puisto (YSA012927, 27.4.1989)	Metsien monimuotoisuus, suot, harjut (Harjijensuojeluohjelma-alue: Sveitsinharju HSO010004)
521	Kytäjä 4	Hyvinkää	8,0	Toteutuneet luonnonsuojelualueet: Kytäjän luonnonsuojelualue (YSA204803, 19.5.2009)	Metsien monimuotoisuus, vanhat metsät, suot, luonnontilaisuus, pienvedet, kallioidet, maisema, lehdot, uhanalaiset tai huomionarvoiset luontotyypit, uhanalaiset tai huomionarvoiset lajit, (Natura 2000-alue: Kytäjän - Usmin metsäalue FIO100051)
522	Kytäjä 5	Hyvinkää	8,5	Toteutuneet luonnonsuojelualueet: Kytäjän luonnonsuojelualue (YSA204803, 19.5.2009)	Metsien monimuotoisuus, vanhat metsät, suot, luonnontilaisuus, pienvedet, kallioidet, maisema, lehdot, uhanalaiset tai huomionarvoiset luontotyypit, uhanalaiset tai huomionarvoiset lajit, (Natura 2000-alue: Kytäjän - Usmin metsäalue FIO100051)
523	Muurinummi	Hyvinkää	7,8	Valtiolle luonnonsuojelutarkoitukseen hankitut alueet	Metsien monimuotoisuus, METSO-ohjelman elinympäristöä, lahoppuusto
524	Kytäjä 6	Hyvinkää	11,3	Toteutuneet luonnonsuojelualueet: Kytäjän luonnonsuojelualue (YSA204803, 19.5.2009)	Metsien monimuotoisuus, vanhat metsät, suot, luonnontilaisuus, pienvedet, kallioidet, maisema, lehdot, uhanalaiset tai huomionarvoiset luontotyypit, uhanalaiset tai huomionarvoiset lajit, (Natura 2000-alue: Kytäjän - Usmin metsäalue FIO100051)
525	Kytäjä 7	Hyvinkää	7,6	Toteutuneet luonnonsuojelualueet: Kytäjän luonnonsuojelualue (YSA204803, 19.5.2009)	Metsien monimuotoisuus, vanhat metsät, suot, luonnontilaisuus, pienvedet, kallioidet, maisema, lehdot, uhanalaiset tai huomionarvoiset luontotyypit, uhanalaiset tai huomionarvoiset lajit, (Natura 2000-alue: Kytäjän - Usmin metsäalue FIO100051)
526	Kytäjä 8	Hyvinkää	14,7	Toteutuneet luonnonsuojelualueet: Kytäjän luonnonsuojelualue (YSA204803, 19.5.2009)	Metsien monimuotoisuus, vanhat metsät, suot, luonnontilaisuus, pienvedet, kallioidet, maisema, lehdot, uhanalaiset tai huomionarvoiset luontotyypit, uhanalaiset tai huomionarvoiset lajit, (Natura 2000-alue: Kytäjän - Usmin metsäalue FIO100051)
527	Kytäjä 9	Hyvinkää	13,6	Toteutuneet luonnonsuojelualueet: Kytäjän luonnonsuojelualue (YSA204803, 19.5.2009)	Metsien monimuotoisuus, vanhat metsät, suot, luonnontilaisuus, pienvedet, kallioidet, maisema, lehdot, uhanalaiset tai huomionarvoiset luontotyypit, uhanalaiset tai huomionarvoiset lajit, (Natura 2000-alue: Kytäjän - Usmin metsäalue FIO100051)
530	Sveitsin puisto 2	Hyvinkää	87,5	Toteutuneet luonnonsuojelualueet: Sveitsin puisto (YSA012927, 27.4.1989)	Metsien monimuotoisuus, harjut, lehdot, suot, uhanalaiset tai huomionarvoiset luontotyypit, uhanalaiset tai huomionarvoiset lajit, (harjijensuojeluohjelma-alue: Sveitsinharju HSO010004)
532	Kytäjä 11	Hyvinkää	78,6	Toteutuneet luonnonsuojelualueet: Mäenälustan lehmuslehto (LTA010586, 17.4.2003), Tuttulanon luonnonsuojelualue (YSA200090, 3.10.2003), Kytäjän luonnonsuojelualue (YSA204803, 19.5.2009)	Metsien monimuotoisuus, vanhat metsät, suot, luonnontilaisuus, pienvedet, kallioidet, maisema, lehdot, uhanalaiset tai huomionarvoiset luontotyypit, uhanalaiset tai huomionarvoiset lajit, (Natura 2000-alue: Kytäjän - Usmin metsäalue FIO100051)
533	Kytäjä 12	Hyvinkää	11,8	Toteutuneet luonnonsuojelualueet: Kytäjän luonnonsuojelualue (YSA204803, 19.5.2009)	Metsien monimuotoisuus, vanhat metsät, suot, luonnontilaisuus, pienvedet, kallioidet, maisema, lehdot, uhanalaiset tai huomionarvoiset luontotyypit, uhanalaiset tai huomionarvoiset lajit, (Natura 2000-alue: Kytäjän - Usmin metsäalue FIO100051)



534	Kytäjä 13	Hyvinkää	26,7	Toteutuneet luonnonsuojelualueet: Kytäjän luonnonsuojelualue (YSA204803, 19.5.2009)	Metsien monimuotoisuus, vanhat metsät, suot, luonnontilaisuus, pienvedet, kallioid, maisema, lehdot, uhanalaiset tai huomionarvoiset luontotyypit, uhanalaiset tai huomionarvoiset lajit, (Natura 2000-alueita: Kytäjän - Usmin metsäalue FIO100051)
537	Järvisuo-Ridasjärvi	Hyvinkää	737,6	Uudenmaan maakuntakaava 2006: Järvisuo-Ridasjärvi // Toteutuneet luonnonsuojelualueet: Ridasjärvi (YSA204430, 10.12.2008), Järvisuon-Ritassaarensuon soidensuojelualue (SSA010001, 1.1.1982)	Suot, lintuvedet, uhanalaiset tai huomionarvoiset lajit (Natura 2000-ohjelma-alueita, lintuvesien suojeluohjelma-alueita, soidensuojeluohjelma-alueita)
538	Kytäjä 14	Hyvinkää	7,1	Toteutuneet luonnonsuojelualueet: Kytäjän luonnonsuojelualue (YSA204803, 19.5.2009)	Metsien monimuotoisuus, vanhat metsät, suot, luonnontilaisuus, pienvedet, kallioid, maisema, lehdot, uhanalaiset tai huomionarvoiset luontotyypit, uhanalaiset tai huomionarvoiset lajit, (Natura 2000-alueita: Kytäjän - Usmin metsäalue FIO100052)
544	Mustasuo	Hyvinkää	18,5	Uudenmaan maakuntakaava 2006: Mustasuo	Suot, (Natura 2000-alueita: Mustasuo FIO305004, soidensuojeluohjelma-alueita: Mustasuo SSO040089)
810	Kytäjän suojelumetsä	Hyvinkää	266,8	Valtiolla luonnonsuojelutarkoitukseen hankitut alueet	Suot, metsien monimuotoisuus, vanhat metsät, uhanalaiset tai huomionarvoiset lajit, METSO-ohjelman elinympäristöä, (Natura 2000-alueita: Kytäjän - Usmin metsäalue FIO100051)
491	Matkunsuo	Hyvinkää, Nurmijärvi	125,2	Uudenmaan maakuntakaava 2006: Matkunsuo // Toteutuneet luonnonsuojelualueet: Matkunsuo (YSA204443, 3.12.2008)	Suot, (Natura 2000-alueita: Kalkkilampi - Sääksjärvi FIO100056, harjunsuojeluohjelma-alueita: Sääksjärven alue HSO010014)
509	Petkelsuo	Hyvinkää, Nurmijärvi	288,9	Uudenmaan maakuntakaava 2006: Petkelsuo // Toteutuneet luonnonsuojelualueet: Petkelsuon luonnonsuojelualue 1 (YSA013078, 13.9.1991), Petkelsuon luonnonsuojelualue 2 (YSA013101, 29.4.1992), Petkelsuon luonnonsuojelualue 3 (YSA013102, 29.4.1992), Kaunissyryjä (YSA203418, 22.10.2007)	Suot, pienvedet, luonnontilaisuus, uhanalaiset tai huomionarvoiset lajit, uhanalaiset tai huomionarvoiset luontotyypit, (Natura 2000-ohjelma-alueita, soidensuojeluohjelma-alueita)
27	Harubredan	Inkoo	15,4	Uudenmaan maakuntakaava 2006: Harubredan // Toteutuneet luonnonsuojelualueet: Hättön luonnonsuojelualue (YSA010084, 9.3.1946)	Saaret ja luodot, luonnontilaisuus, rannat ja vedet, (Natura 2000-alueita: Tammisaaren ja Hangon saariston ja Pohjanpitäjänlahden merensuojelualue FIO100005)
33	Sadeln	Inkoo	13,8	Uudenmaan maakuntakaava 2006: Sadeln	Saaret ja luodot, linnusto, (Natura 2000-alueita: Inkoon saaristo FIO100017)
37	Sommarn	Inkoo	7,7	Uudenmaan maakuntakaava 2006: Sommarn // Toteutuneet luonnonsuojelualueet: Sommaröarna (luonnonsuojelualue) (YSA011088, 29.3.1966)	Saaret ja luodot, linnusto, (Natura 2000-alueita: Kirkkonummen saaristo (SCI) FIO100026, Kirkkonummen saaristo (SPA) FIO100105)
41	Tiftöklobbarna	Inkoo	5,2	Uudenmaan maakuntakaava 2006: Tiftöklobbarna // Toteutuneet luonnonsuojelualueet: Paratiisisaarten (Tiftöklobbarna+Högglobben) luonnonsuojelualue (YSA014130, 27.10.1999)	Saaret ja luodot, linnusto, maisema
45	Timmerö-Långören	Inkoo	325,8	Uudenmaan maakuntakaava 2006: Timmerö // Toteutuneet luonnonsuojelualueet: Timmerö-Langerön luonnonsuojelualue (YSA014152, 15.3.1974)	Saaret ja luodot, rannat ja vedet, linnusto, (Natura 2000-alueita: Inkoon saaristo FIO100017)
50	Granö	Inkoo	6,9	Toteutuneet luonnonsuojelualueet: Granö naturskyddsområde (YSA202667, 23.11.2006)	Metsien monimuotoisuus, luonnontilaisuus, suot, linnusto, maisema
52	Hättö	Inkoo	438,5	Uudenmaan maakuntakaava 2006: Hättö // Toteutuneet luonnonsuojelualueet: Hättön luonnonsuojelualue (YSA010084, 9.3.1946)	Saaret ja luodot, luonnontilaisuus, rannat ja vedet, (Natura 2000-alueita: Tammisaaren ja Hangon saariston ja Pohjanpitäjänlahden merensuojelualue FIO100005)
54	Gubbskägget	Inkoo	5,6	Uudenmaan maakuntakaava 2006: Gubbskägget // Valtiolla luonnonsuojelutarkoitukseen hankitut alueet (28.8.2013)	METSO-ohjelman elinympäristöä
55	Kalvö	Inkoo	16,8	Valtiolla luonnonsuojelutarkoitukseen hankitut alueet (28.8.2013)	METSO-ohjelman elinympäristöä
57	Storö	Inkoo	9,8	Uudenmaan maakuntakaava 2006: Storö \\ Sisäsaariston yleiskaava, Inkoo ja Ulkosaariston yleiskaava, Inkoo	Suot
59	Hankelö	Inkoo	5,1	Valtiolla luonnonsuojelutarkoitukseen hankitut alueet: (28.8.2013)	METSO-ohjelman elinympäristöä
62	Gloholm	Inkoo	7,2	Valtiolla luonnonsuojelutarkoitukseen hankitut alueet (28.8.2013)	METSO-ohjelman elinympäristöä
63	Lilla Lövä	Inkoo	14,3	Uudenmaan maakuntakaava 2006: Lilla Lövä // Toteutuneet luonnonsuojelualueet: Lilla Lövä eteläinen merenrantaniitty (LTA201077, 13.12.2004)	Uhanalaiset tai huomionarvoiset luontotyypit
82	Bjurs	Inkoo	231,3	Valtiolla luonnonsuojelutarkoitukseen hankitut alueet (28.8.2013)	Metsien monimuotoisuus, METSO-ohjelman elinympäristöä, suot
93	Elisaaren ja Rövassin lehdot	Inkoo	33,3	Uudenmaan maakuntakaava 2006: Elisaaren ja Rövassin lehdot // Toteutuneet luonnonsuojelualueet: Elisaaren tammisto (luonnonsuojelualue) (YSA013393, 12.10.1994)	Metsien monimuotoisuus, lehdot, (Natura 2000-alueita: Elisaaren ja Rövassin lehdot FIO100016, lehtojensuojeluohjelma-alueita: Elisaaren tammikot LHO010081)
98	Norrudden (Stora Fagerö)	Inkoo	5,2	Uudenmaan maakuntakaava 2006: Norrudden (Stora Fagerö)	Saaret ja luodot, (Natura 2000-alueita: Inkoon saaristo FIO100017)

107	Storramsjö	Inkoo	937,1	Uudenmaan maakuntakaava 2006: Storramsjö // Toteutuneet luonnonsuojelualueet: Stor-Ramsjön luonnonsuojelualue (YSA014191, 17.12.2002)	Saaret ja luodot, rannat ja vedet, linnusto, suot, kosteikot, pienvedet
112	Kockelträsket	Inkoo	27,1	Uudenmaan maakuntakaava 2006: Kockelträsket // Toteutuneet luonnonsuojelualueet: Kockelträsketin luonnonsuojelualue (MHA001011, 16.5.2001)	Metsien monimuotoisuus, vanhat metsät, rannat ja vedet, (Vanhojen metsien suojeluohjelma-alue: Kockelträsketin metsät AMO000034)
113	Kockelträsket 2	Inkoo	26,0	Uudenmaan maakuntakaava 2006: Kockelträsket // Toteutuneet luonnonsuojelualueet: Kockelträsketin luonnonsuojelualue (MHA001011, 16.5.2001)	Metsien monimuotoisuus, vanhat metsät, rannat ja vedet, (Vanhojen metsien suojeluohjelma-alue: Kockelträsketin metsät AMO000034)
118	Båtgrundet, Trefotören	Inkoo	49,5	Uudenmaan maakuntakaava 2006: Båtgrundet-Trefotören // Toteutuneet luonnonsuojelualueet: Rådkilan luonnonsuojelualue (YSA010062, 29.8.1941)	Rannat ja vedet, saaret ja luodot, linnusto
138	Långvassfjärden	Inkoo	111,5	Uudenmaan maakuntakaava 2006: Långvassfjärden // Toteutuneet luonnonsuojelualueet: Långvassfjärdens naturskyddsområde (YSA204406, 20.11.2008)	Linnusto, (lintuvesien suojeluohjelma-alue: Långvassfjärden LVO010007)
150	Stormossen	Inkoo	106,6	Uudenmaan maakuntakaava 2006: Stormossen	Suot, (Natura 2000-alue: Stormossen FI0100018, soidensuojeluohjelma-alue: Stormossen (Inkoo) SSO010002)
162	Bonäslunden	Inkoo	7,7	Toteutuneet luonnonsuojelualueet: Bonäslundenin luonnonsuojelualue (YSA013207, 23.12.1992)	Metsien monimuotoisuus, lehdot
163	Villa Solgård	Inkoo	6,8	Toteutuneet luonnonsuojelualueet: Villa Solgård (YSA207342, 21.12.2012)	Metsien monimuotoisuus, lahoppuusto, rannat ja vedet, luonnontilaisuus, METSO-ohjelman elinympäristöä
733	Balgedet	Inkoo	7,1	Inkoon sisäsaariston yleiskaava, Luontoselvitys 2013 (Balgedet) (Luontotieto Keiron Oy 2014)	Metsien monimuotoisuus, vanhat metsät, lahoppuusto, luonnontilaisuus, METSO-ohjelman elinympäristöä, uhanalaiset tai huomionarvoiset lajit, linnusto
734	Storviken lahdenpohjukka ja metsäalue	Inkoo	77,4	Inkoon sisäsaariston yleiskaava, Luontoselvitys 2013 (Storviken lahdenpohjukka ja metsäalue) (Luontotieto Keiron Oy 2014)	Metsien monimuotoisuus, uhanalaiset tai huomionarvoiset luontotyypit, lahoppuusto, uhanalaiset tai huomionarvoiset lajit, luonnontilaisuus, linnusto, METSO-ohjelman elinympäristöä
781	Orslandet, itäosan metsäalue	Inkoo	104,3	Sisäsaariston osayleiskaavoitus, Luontoselvitys 2011-2012, Inkoon kunta (Orslandet, itäosan metsäalue) (Luontotieto Keiron Oy 2013) // Valtakunnallinen soinventointi (ELY 2014): Orslandetin suot	Metsien monimuotoisuus, METSO-ohjelman elinympäristöä, luonnontilaisuus, suot, linnusto, uhanalaiset tai huomionarvoiset luontotyypit, uhanalaiset tai huomionarvoiset lajit
801	Porkkala	Inkoo	13254,4	Uudenmaan maakuntakaava 2006: Enbusken-Rönnbussen, Kanskogbrotten ja Bergstadbrotten // Toteutuneet luonnonsuojelualueet: Enbusken-Rönnbussen (luonnonsuojelualue) (YSA012168, 5.4.1982), Kallbådanin hylkeidensuojelualue (HYL010002, 15.9.2001) // Valtiolle luonnonsuojelutarkoitukseen hankitut alueet	Rannat ja vedet, saaret ja luodot, riutat, uhanalaiset tai huomionarvoiset lajit, linnusto, uhanalaiset tai huomionarvoiset luontotyypit (Natura 2000-alue: Kallbådanin luodot ja vesialue FI0100089, Kirkkonummen saaristo (SCI) FI0100026, Kirkkonummen saaristo (SPA) FI0100105, rantojensuojeluohjelma-alue: Porkkalan rannikko RSO010001)
803	Kavakorpi	Inkoo	56,7	Toteutuneet luonnonsuojelualueet: Kavakorpi (YSA235135, 15.3.2016), Varsbergenin jalopuumetsikkö (LTA010139, 3.6.1999)	Uhanalaiset tai huomionarvoiset luontotyypit, suot, metsien monimuotoisuus, lahoppuusto, METSO-ohjelman elinympäristöä
806	Porsön-Ryssklobben	Inkoo	210,9	Valtiolle luonnonsuojelutarkoitukseen hankitut alueet	Rannat ja vedet, saaret ja luodot, kalliot, metsien monimuotoisuus, vanhat metsät, lehdot
828	Bredsmossen	Inkoo	6,9	Valtiolle luonnonsuojelutarkoitukseen hankitut alueet	Metsien monimuotoisuus, vanhat metsät, suot, luonnontilaisuus
461	Tuusulanjärven lintuvesi	Järvenpää	29,7	Uudenmaan maakuntakaava 2006: Tuusulanjärven lintuvesi // Valtiolle luonnonsuojelutarkoitukseen hankitut alueet	Lintuvedet, (Natura 2000-alue: Tuusulanjärven lintuvesi FI0100046, lintuvesien suojeluohjelma-alue: Tuusulanjärvi, pohjois-, länsi- ja eteläosat LVO010008)
473	Lemmenlaakso	Järvenpää	96,6	Uudenmaan maakuntakaava 2006: Lemmenlaakso // Toteutuneet luonnonsuojelualueet: Lemmenlaakson luonnonsuojelualue 1 (YSA013019, 10.4.1991), Lemmenlaakson luonnonsuojelualue 2 (YSA013096, 14.2.1992), Lemmenlaakson luonnonsuojelualue 3 (YSA013206, 13.11.1992)	Metsien monimuotoisuus, lehdot, rannat ja vedet, uhanalaiset tai huomionarvoiset lajit, uhanalaiset tai huomionarvoiset luontotyypit, (Natura 2000-alue: Lemmenlaakson lehto FI0100044, lehtojensuojeluohjelma-alue: Lemmenlaakson lehdot LHO010082)
489	Kolkanhaaviston ummi	Karkkila	8,4	Uudenmaan maakuntakaava 2006: Kolkanhaavistonummi	Suot, pienvedet, uhanalaiset tai huomionarvoiset lajit, uhanalaiset tai huomionarvoiset luontotyypit, (Natura 2000-alue: Haaviston alueet FI0100050)
490	Sitinojan lehto	Karkkila	5,2	Uudenmaan maakuntakaava 2006: Sitinojan lehto // Toteutuneet luonnonsuojelualueet: Hanskalan luonnonsuojelualue (YSA200636, 3.9.2004), Satulehto (YSA204369, 18.2.2009)	Metsien monimuotoisuus, lehdot, pienvedet, uhanalaiset tai huomionarvoiset lajit, rannat ja vedet (Natura 2000-alue: Haaviston alueet FI0100050, lehtojensuojeluohjelma-alue: Haaviston purelehto LHO010087)
493	Päällisen suot	Karkkila	5,1	Uudenmaan maakuntakaava 2006: Päällisen suot	Suot, uhanalaiset tai huomionarvoiset lajit, pienvedet (Natura 2000-alue: Haaviston alueet FI0100050)
494	Pumminpuisto	Karkkila	5,3	Toteutuneet luonnonsuojelualueet: Pumminpuisto (YSA207155, 25.9.2012)	Metsien monimuotoisuus, lahoppuusto, uhanalaiset tai huomionarvoiset lajit, rannat ja vedet

495	Iilammin suot	Karkkila	14,1	Uudenmaan maakuntakaava 2006: Iilammin suot	Suot, uhanalaiset tai huomionarvoiset luontotyypit, uhanalaiset tai huomionarvoiset lajit, vanhat metsät, (Natura 2000-alueita: Haaviston alueet FI0100050, soidensuojeluohjelma-alueita: Iilammin suot SSO010030)
498	Asemansuo	Karkkila	18,2	Uudenmaan maakuntakaava 2006: Asemansuo // Toteutuneet luonnonsuojelualueet: Asemansuon luonnonsuojelualue (YSA013103, 6.5.1992), Asemansuo (YSA201465, 1.4.2005)	Suot, metsien monimuotoisuus, lehdot, lahoppuusto, linnusto, uhanalaiset tai huomionarvoiset luontotyypit, uhanalaiset tai huomionarvoiset lajit, (Natura 2000-alueita: Asemansuo FI0100047)
504	Keihässuo	Karkkila	68,6	Uudenmaan maakuntakaava 2006: Keihässuo	Suot, uhanalaiset tai huomionarvoiset luontotyypit, uhanalaiset tai huomionarvoiset lajit, (Natura 2000-alueita: Keihässuo FI0100049)
508	Vaskijärven metsä	Karkkila	105,7	Uudenmaan maakuntakaava 2006: Vaskijärven metsä // Toteutuneet luonnonsuojelualueet: Vaskijärven Rajakallion luonnonsuojelualue (YSA014124, 8.9.1999)	Metsien monimuotoisuus, vanhat metsät, luonnontilaisuus, lahoppuusto, (Natura 2000-alueita: Vaskijärven metsä FI0100048, vanhojen metsien suojeluohjelma-alueita: Poukamoinmäki AMO010332)
541	Tervalamminsuu	Karkkila	180,9	Uudenmaan maakuntakaava 2006: Tervalamminsuu // Toteutuneet luonnonsuojelualueet: Liesjärven kansallispuisto (KPU040003, 21.12.1956)	Metsien monimuotoisuus, vanhat metsät, rannat ja vedet, harjut, suot, uhanalaiset tai huomionarvoiset luontotyypit, uhanalaiset tai huomionarvoiset lajit, linnusto, (Natura 2000-alueita: Tervalamminsuu FI0344008, soidensuojeluohjelma-alueita: Tervalamminsuon aarnialue SSO040109)
794	Sitinoja	Karkkila	49,6	Uudenmaan 4. vaihemaakuntakaavan luontoselvitys 2014-2015 (Faunatica Oy 2015): Sitinoja	Lehdot, metsien monimuotoisuus, vanhat metsät, luonnontilaisuus, uhanalaiset tai huomionarvoiset luontotyypit, pienvedet, lahoppuusto, uhanalaiset tai huomionarvoiset lajit
822	Padanperseen suojelumetsä	Karkkila	6,4	Valtiolle luonnonsuojelutarkoitukseen hankitut alueet	Metsien monimuotoisuus, vanhat metsät, lehdot, harjut
825	Herneojankallio	Karkkila	9,9	Uudenmaan maakuntakaava 2006: Herneojakallio	Kalliot, uhanalaiset tai huomionarvoiset lajit, (Natura 2000-alueita: Haaviston alueet FI0100050)
826	Koirakallio	Karkkila	14,3	Uudenmaan maakuntakaava 2006: Koirakallio // Toteutuneet luonnonsuojelualueet: Koirakallion luonnonsuojelualue (YSA200692, 23.9.2004)	Metsien monimuotoisuus, kalliot, lehdot, luonnontilaisuus, uhanalaiset tai huomionarvoiset lajit, uhanalaiset tai huomionarvoiset luontotyypit, suot (Natura 2000-alueita: Haaviston alueet FI0100050)
260	Kasavuori	Kauniainen	15,3	Toteutuneet luonnonsuojelualueet: Kasavuoren luonnonsuojelualue (YSA013156, 2.9.1992)	Metsien monimuotoisuus, kalliot, lehdot, suot
799	Haukavuori	Kerava	20,3	Kaskelan osayleiskaava-alueen luontoselvitys, Kerava (Ympäristösuunnittelu Enviro Oy 2012)	Vanhat metsät, lahoppuusto, uhanalaiset tai huomionarvoiset luontotyypit, uhanalaiset tai huomionarvoiset lajit, linnusto
43	Salmen	Kirkkonummi	27,1	Uudenmaan maakuntakaava 2006: Salmen // Toteutuneet luonnonsuojelualueet: Salmenin luonnonsuojelualue (YSA013400, 2.12.1994)	Saaret ja luodot, (Natura 2000-alueita: Kirkkonummen saaristo (SCI) FI0100026, Kirkkonummen saaristo (SPA) FI0100105, rantojensuojeluohjelma-alueita: Porkkalan rannikko RSO010001)
51	Lilla Träskön, Mossaskär	Kirkkonummi	211,9	Uudenmaan maakuntakaava 2006: Lilla Träskön-Mossaskär	Saaret ja luodot, (Natura 2000-alueita: Kirkkonummen saaristo (SCI) FI0100026, Kirkkonummen saaristo (SPA) FI0100105, rantojensuojeluohjelma-alueita: Porkkalan rannikko RSO010001)
53	Långgrund, Stengrundet, Galjonsgrund, Rågrund	Kirkkonummi	67,2	Uudenmaan maakuntakaava 2006: Långgrund-Stengrundet-Galjonsgrund-Rågrund // Toteutuneet luonnonsuojelualueet: Galjonsgrundin luonnonsuojelualue (YSA011708, 18.3.1975)	Saaret ja luodot, (Natura 2000-alueita: Kirkkonummen saaristo (SCI) FI0100026, Kirkkonummen saaristo (SPA) FI0100105, rantojensuojeluohjelma-alueita: Porkkalan rannikko RSO010001)
56	Smultrongrundet	Kirkkonummi	14,0	Uudenmaan maakuntakaava 2006: Smultrongrundet // Toteutuneet luonnonsuojelualueet: Galjonsgrundin luonnonsuojelualue (YSA011708, 18.3.1975)	Saaret ja luodot, (Natura 2000-alueita: Kirkkonummen saaristo (SCI) FI0100026, Kirkkonummen saaristo (SPA) FI0100105, rantojensuojeluohjelma-alueita: Porkkalan rannikko RSO010001)
61	Söderskär-Engelskobben-Trutkobbarna	Kirkkonummi	360,3	Uudenmaan maakuntakaava 2006: Söderskär-Engelskobben-Trutkobbarna // Toteutuneet luonnonsuojelualueet: Sannskärin luoto (luonnonsuojelualue) (YSA013311, 27.9.1993), Porkkalan saariston luonnonsuojelualue (ESA010041, 1.4.1995)	Saaret ja luodot, rannat ja vedet, (Natura 2000-alueita: Kirkkonummen saaristo (SCI) FI0100026, Kirkkonummen saaristo (SPA) FI0100105, rantojensuojeluohjelma-alueita: Porkkalan rannikko RSO010001)
69	Batterigrundet, Läga Segelkobben, Höga Segelkobben, Träskön	Kirkkonummi	416,8	Uudenmaan maakuntakaava 2006: Batterigrundet-Läga Segelkobben-Höga Segelkobben, Träskön // Toteutuneet luonnonsuojelualueet: Segelkobbarna (luonnonsuojelualue) (YSA014120, 21.6.1999), Porkkalan saariston luonnonsuojelualue (ESA010041, 1.4.1995)	Saaret ja luodot, rannat ja vedet, linnusto, (Natura 2000-alueita: Kirkkonummen saaristo (SCI) FI0100026, Kirkkonummen saaristo (SPA) FI0100105, rantojensuojeluohjelma-alueita: Porkkalan rannikko RSO010001)
73	Grällsgrund	Kirkkonummi	9,7	Uudenmaan maakuntakaava 2006: Grällsgrund // Toteutuneet luonnonsuojelualueet: Porkkalanniemen luonnonsuojelualue (YSA202399, 20.6.2006)	Saaret ja luodot, (Natura 2000-alueita: Kirkkonummen saaristo (SCI) FI0100026, Kirkkonummen saaristo (SPA) FI0100105, rantojensuojeluohjelma-alueita: Porkkalan rannikko RSO010001)
78	Torrören, Lergrund, Pargrunden, Salgrunden, Tirgrunden	Kirkkonummi	551,1	Uudenmaan maakuntakaava 2006: Torrören-Lergrund-Pargrunden-Salgrunden-Tirgrunden	Saaret ja luodot, rannat ja vedet, (Natura 2000-alueita: Kirkkonummen saaristo (SCI) FI0100026, Kirkkonummen saaristo (SPA) FI0100105, rantojensuojeluohjelma-alueita: Porkkalan rannikko RSO010001)
81	Mjöländet, Telegrafsberget	Kirkkonummi	262,3	Uudenmaan maakuntakaava 2006: Mjöländet // Toteutuneet luonnonsuojelualueet: Läduvikenin päihinäpensaslehto (LTA200663, 9.9.2004), Porkkalanniemen luonnonsuojelualue (YSA202399, 20.6.2006)// Valtiolle luonnonsuojelutarkoitukseen hankitut alueet	Rannat ja vedet, uhanalaiset tai huomionarvoiset luontotyypit, metsien monimuotoisuus, vanhat metsät, kalliot, suot, uhanalaiset tai huomionarvoiset lajit, (Natura 2000-alueita: Kirkkonummen saaristo (SCI) FI0100026, Kirkkonummen saaristo (SPA) FI0100105, rantojensuojeluohjelma-alueita: Porkkalan rannikko RSO010001)

83	Räfsö	Kirkkonummi	10,0	Uudenmaan maakuntakaava 2006: Räfsö // Saaristo- ja rannikkoalueiden osayleiskaava, Kirkkonummi	Suot, kalliot, luonnontilaisuus
85	Storhällén	Kirkkonummi	94,0	Uudenmaan maakuntakaava 2006: Storhällén	Saaret ja luodot, rannat ja vedet, (Natura 2000-alue: Kirkkonummen saaristo (SCI) FI0100026, Kirkkonummen saaristo (SPA) FI0100105)
88	Engründen	Kirkkonummi	23,8	Uudenmaan maakuntakaava 2006: Engründen	Saaret ja luodot, rannat ja vedet, (Natura 2000-alue: Kirkkonummen saaristo (SCI) FI0100026, Kirkkonummen saaristo (SPA) FI0100105, rantojensuojeluohjelma-alue: Porkkalan rannikko RSO010001)
91	Vetokannas	Kirkkonummi	45,8	Toteutuneet luonnonsuojelualueet: Vetokannaksen luonnonsuojelualue (YSA202392, 20.6.2006) // Valtiolla luonnonsuojelutarkoitukseen hankitut alueet	Metsien monimuotoisuus, suot, luonnontilaisuus
92	Alören	Kirkkonummi	20,3	Uudenmaan maakuntakaava 2006: Alören //	Saaret ja luodot, rannat ja vedet, linnusto, (Natura 2000-alue: Kirkkonummen saaristo (SCI) FI0100026, Kirkkonummen saaristo (SPA) FI0100105)
105	Mössö, Tallholmen	Kirkkonummi	10,6	Uudenmaan maakuntakaava 2006: Mössö-Tallholmen // Toteutuneet luonnonsuojelualueet: Mössön-saaren luonnonsuojelualue (YSA012721, 19.1.1988), Tallholmenin luonnonsuojelualue (YSA013149, 29.5.1992)	Rannat ja vedet (fladat), niityt
111	Skjulö, Storgrund	Kirkkonummi	45,1	Uudenmaan maakuntakaava 2006: Skjulö-Storgrund	Saaret ja luodot, rannat ja vedet, (Natura 2000-alue: Kirkkonummen saaristo (SCI) FI0100026, Kirkkonummen saaristo (SPA) FI0100105)
114	Örskär, Lökhällarna	Kirkkonummi	131,7	Uudenmaan maakuntakaava 2006: Örskär-Lökhällarna // Toteutuneet luonnonsuojelualueet: Gaddien luonnonsuojelualue (YSA010708, 2.5.1963)	Saaret ja luodot, linnusto, (Natura 2000-alue: Kirkkonummen saaristo (SCI) FI0100026, Kirkkonummen saaristo (SPA) FI0100105)
115	Brändö	Kirkkonummi	50,8	Uudenmaan maakuntakaava 2006: Brändö // Toteutuneet luonnonsuojelualueet: Brändön luonnonsuojelualue (YSA011473, 22.11.1971)	Saaret ja luodot, rannat ja vedet, linnusto, (Natura 2000-alue: Kirkkonummen saaristo (SCI) FI0100026, Kirkkonummen saaristo (SPA) FI0100105, rantojensuojeluohjelma-alue: Porkkalan rannikko RSO010001)
119	Järsö	Kirkkonummi	65,4	Uudenmaan maakuntakaava 2006: Järsö // Toteutuneet luonnonsuojelualueet: Järsön luonnonsuojelualue (YSA200972, 23.11.2004)	Metsien monimuotoisuus, kalliot, uhanalaiset tai huomionarvoiset lajit, suot, (Natura 2000-alue: Kirkkonummen saaristo (SCI) FI0100026, Kirkkonummen saaristo (SPA) FI0100105)
120	Skyttegrund, Rönnggrund	Kirkkonummi	21,6	Uudenmaan maakuntakaava 2006: 147 Skyttegrund-Rönnggrund	Saaret ja luodot, rannat ja vedet, (Natura 2000-alue: Kirkkonummen saaristo (SCI) FI0100026, Kirkkonummen saaristo (SPA) FI0100105)
122	Lilla Brändö	Kirkkonummi	5,7	Uudenmaan maakuntakaava 2006: Lilla Brändö	Saaret ja luodot, rannat ja vedet, (Natura 2000-alue: Kirkkonummen saaristo (SCI) FI0100026, Kirkkonummen saaristo (SPA) FI0100105)
126	Valkolampi	Kirkkonummi	44,3	Valtiolla luonnonsuojelutarkoitukseen hankitut alueet: Upinniemi // Läntinen kuntakeskus, Pikkalanlahti, Kantvik ja Pippuri, Luontoselvitys 2012 - 2013, Kirkkonummi (Valkolampi) (Luontotieto Keiron Oy 2014)	Rannat ja vedet
130	Gaddarna	Kirkkonummi	205,0	Uudenmaan maakuntakaava 2006: Gaddarna // Toteutuneet luonnonsuojelualueet: Gaddien luonnonsuojelualue (YSA010708, 2.5.1963)	Saaret ja luodot, rannat ja vedet, linnusto, (Natura 2000-alue: Kirkkonummen saaristo (SCI) FI0100026, Kirkkonummen saaristo (SPA) FI0100105)
132	Åkerholmen	Kirkkonummi	26,1	Uudenmaan 4. vaihemaakuntakaavan luontoselvitys 2014-2015 (Faunatica Oy 2015): Åkerholmen	Metsien monimuotoisuus, kalliot, lahoppuusto, lehdot, rannat ja vedet (mm. rantaniittyä ja-luhtaa), uhanalaiset tai huomionarvoiset lajit, uhanalaiset tai huomionarvoiset luontotyypit, niityt
134	Tavastfjärden	Kirkkonummi	140,5	Uudenmaan maakuntakaava 2006: Tavastfjärden // Toteutuneet luonnonsuojelualueet: Rilaxin tammimetsä (LTA010453, 12.12.2003), Rödbergsvikenin luonnonsuojelualue (YSA014144, 8.2.2000), Ändholmenin luonnonsuojelualue (YSA202400, 20.6.2006)	Lintuvedet, rannat ja vedet, metsien monimuotoisuus, lahoppuusto, uhanalaiset tai huomionarvoiset luontotyypit, (Natura 2000-alue: Saltfjärdenin - Tavastfjärdenin lintuvedet FI0100025, lintuvesien suojeluohjelma-alue: Saltfjärden ja Tavastfjärden LVO010013)
142	Stormossen	Kirkkonummi	133,1	Uudenmaan maakuntakaava 2006: Stormossen // Toteutuneet luonnonsuojelualueet: Stormossenin Hagan luonnonsuojelualue (YSA012574, 18.11.1986), Lill-Skogsin luonnonsuojelualue (YSA014147, 21.3.2000), Storstubbans tvångsfredning (YSA202453, 15.6.2006), Värans Stormossen luonnonsuojelualue (MHA020023, 16.5.2001)	Suot, luonnontilaisuus, uhanalaiset tai huomionarvoiset lajit, uhanalaiset tai huomionarvoiset luontotyypit, kalliot, (Natura 2000-alue: Medvästö - Stormossen FI0100024, soiden suojeluohjelma-alue: Stormossen (Kirkkonummi) SSO010005)
153	Dävitsviken, Brännmossen	Kirkkonummi	185,7	Uudenmaan maakuntakaava 2006: Dävitsviken-Brännmossen // Toteutuneet luonnonsuojelualueet: Ädbäcks naturskyddsområde (YSA202257, 9.2.2006)	Suot, metsien monimuotoisuus, lehdot, vanhat metsät, uhanalaiset tai huomionarvoiset lajit, uhanalaiset tai huomionarvoiset luontotyypit, linnusto (Natura 2000-alue: Medvästö - Stormossen FI0100024, lehtojen suojeluohjelma-alue: Fladet-Dävitsvikenin lehtoalue LHO010091, vanhojen metsien suojeluohjelma-alue: Brännmossen AMO010334, lintuvesien suojeluohjelma-alue: Norra Fladet, Smedjeviken ja Fladet-Dävitsviken LVO010012)
156	Byviken	Kirkkonummi	17,4	Uudenmaan maakuntakaava 2006: Byviken // Saaristo- ja rannikkoalueiden osayleiskaava, Kirkkonummi	Suot, metsien monimuotoisuus, lehdot, rannat ja vedet
157	Saltfjärden	Kirkkonummi	141,2	Uudenmaan maakuntakaava 2006: Saltfjärden // Toteutuneet luonnonsuojelualueet: Gästerbyn lehtometsikkö (luonnonsuojelualue) (YSA011276, 24.10.1968), Saltfjärdenin luonnonsuojelualue (YSA012303, 9.12.1983)	Lintuvedet, suot, kosteikot, uhanalaiset tai huomionarvoiset lajit, metsien monimuotoisuus, lehdot, maisema, uhanalaiset tai huomionarvoiset luontotyypit, (Natura 2000-alue: Saltfjärdenin - Tavastfjärdenin lintuvedet FI0100025, lintuvesien suojeluohjelma-alue: Saltfjärden ja Tavastfjärden LVO010013)

158	Syvjärvi	Kirkkonummi	5,9	Toteutuneet luonnonsuojelualueet: Syväjärven luonnonsuojelualue (YSA202393, 20.6.2006)	Metsien monimuotoisuus, uhanalaiset tai huomionarvoiset luontotyypit, lahoppuusto
166	Morsfjärden	Kirkkonummi	48,6	Uudenmaan maakuntakaava 2006: Morsfjärden	Lintuvedet, uhanalaiset tai huomionarvoiset luontotyypit, uhanalaiset tai huomionarvoiset lajit, (Natura 2000-alueetta: Medvastö - Stormossen FI0100024, lintuvesien suojeluohjelma-alueetta: Norra Fladet, Smedjeviken ja Fladet-Dåvitviken LVO010012)
174	Tollsträsket	Kirkkonummi	32,4	Uudenmaan maakuntakaava 2006: Tollsträsket // Kirkkonummen yleiskaava 2020	Linnusto, pienvedet, kosteikat
175	Hjortronmossen	Kirkkonummi	15,9	Uudenmaan 4. vaihemaakuntakaavan luontoselvitys 2014-2015 (Faunatica Oy 2015): Stormossen (ja Hjortronmossen)	Suot, merkitys osana ekologista verkostoa
176	Hemviken	Kirkkonummi	61,9	Uudenmaan maakuntakaava 2006: Hemviken // Toteutuneet luonnonsuojelualueet: Långvikin lehdot 1 (luonnonsuojelualue) (YSA013014, 22.3.1991)	Lehdot, kosteikat, luonnontilaisuus, metsien monimuotoisuus, (Natura 2000-alueetta: Medvastö - Stormossen FI0100024, lehtojensuojeluohjelma-alueetta: Långvikin lehdot LHO010090)
177	Norra fladet	Kirkkonummi	147,4	Uudenmaan 4. vaihemaakuntakaavan luontoselvitys 2014-2015 (Faunatica Oy 2015): Norra fladet // Toteutuneet luonnonsuojelualueet: Tamminiemen luonnonsuojelualue (YSA011788, 29.10.1976), Medvastön Bergbackan luonnonsuojelualue (YSA012632, 16.4.1987)	Metsien monimuotoisuus, lehdot, kosteikat, uhanalaiset tai huomionarvoiset luontotyypit, uhanalaiset tai huomionarvoiset lajit, linnusto, merkitys osana ekologista verkostoa, (Natura 2000-alueetta: Medvastö - Stormossen FI0100024, lintuvesien suojeluohjelma-alueetta: Norra Fladet, Smedjeviken ja Fladet-Dåvitviken LVO010012, lehtojensuojeluohjelma-alueetta: Kalvholmenin lehtoalue LHO010092)
179	Stormossen	Kirkkonummi	20,5	Uudenmaan 4. vaihemaakuntakaavan luontoselvitys 2014-2015 (Faunatica Oy 2015): Stormossen	Suot, luonnontilaisuus, uhanalaiset tai huomionarvoiset lajit, merkitys osana ekologista verkostoa, (Natura 2000-ohjelma-alueetta, soidensuojeluohjelma-alueetta)
180	Klobbsund	Kirkkonummi	33,1	Uudenmaan maakuntakaava 2006: Klobbsund // Toteutuneet luonnonsuojelualueet: Långvikin lehdot 2 (luonnonsuojelualue) (YSA013015, 22.3.1991), Långvikin lehdot 3 (luonnonsuojelualue) (YSA013016, 26.3.1991), Gumbäckanrannan luonnonsuojelualue (YSA201123, 20.12.2004), Kuokkamaan luonnonsuojelualue (MHA020325, 16.5.2001)	Metsien monimuotoisuus, lehdot, uhanalaiset tai huomionarvoiset luontotyypit, uhanalaiset tai huomionarvoiset lajit, (Natura 2000-alueetta: Medvastö - Stormossen FI0100024, lehtojen suojeluohjelma-alueetta: Långvikin lehdot LHO010090)
184	Gillobackaträsket	Kirkkonummi	32,1	Uudenmaan maakuntakaava 2006: Gillobackaträsket // Toteutuneet luonnonsuojelualueet: Gillobackan luonnonsuojelualue (YSA011629, 15.2.1974)	Rannat ja vedet, kosteikat
186	Finnträskin vanhat metsät	Kirkkonummi	5,2	Uudenmaan maakuntakaava 2006: Finnträskin vanhat metsät // Toteutuneet luonnonsuojelualueet: Vestergårdin metsä (luonnonsuojelualue) (YSA013073, 9.12.1991)	Metsien monimuotoisuus, vanhat metsät, uhanalaiset tai huomionarvoiset luontotyypit, uhanalaiset tai huomionarvoiset lajit, lahoppuusto, (Natura 2000-alueetta: Finnträskin vanhat metsät FI010002)
189	Finnträskin vanhat metsät 2	Kirkkonummi	149,2	Uudenmaan maakuntakaava 2006: Finnträskin vanhat metsät	Metsien monimuotoisuus, vanhat metsät, uhanalaiset tai huomionarvoiset luontotyypit, uhanalaiset tai huomionarvoiset lajit, lahoppuusto, lehdot, (Natura 2000-alueetta: Finnträskin vanhat metsät FI010002, vanhojen metsien suojeluohjelma-alueetta: Finnträskin metsä AMO010335)
197	Sarviken	Kirkkonummi	7,7	Toteutuneet luonnonsuojelualueet: Sarvikenin meriuposkuoriainen (ERA201394, 22.12.2003)	Uhanalaiset tai huomionarvoiset lajit
199	Sundet	Kirkkonummi	42,9	Uudenmaan maakuntakaava 2006: Sundet // Jorvaksen ja Inkilän osayleiskaava, Masalan keskustan asemakaava, Jorvaksenmyllyn asemakaava	Kosteikat, linnusto
200	Hemträsket	Kirkkonummi	39,1	Uudenmaan maakuntakaava 2006: Hemträsket // Toteutuneet luonnonsuojelualueet: Hemträsketin lehto (luonnonsuojelualue) (YSA013017, 8.4.1991), Barkas naturskyddsområde (YSA202438, 9.6.2006), Hemträskets naturskyddsområde (YSA203193, 22.5.2007)	Metsien monimuotoisuus, lehdot, lahoppuusto, uhanalaiset tai huomionarvoiset lajit, (lehtojen suojeluohjelma-alueetta)
207	Korkberget	Kirkkonummi	9,9	Toteutuneet luonnonsuojelualueet: Korkbergetin luonnonsuojelualue (YSA202401, 20.6.2006)	Metsien monimuotoisuus, lahoppuusto rannat ja vedet, maisema
213	Volsin lehdot	Kirkkonummi	15,0	Uudenmaan maakuntakaava 2006: Volsin lehdot // Toteutuneet luonnonsuojelualueet: Vrångnäsuddenin lehtoalue (YSA011709, 18.3.1975), Volsin tammirinnelehto (YSA013290, 26.1.1993), Näselundenin luonnonsuojelualue (YSA201477, 21.4.2005)	Metsien monimuotoisuus, lehdot, uhanalaiset tai huomionarvoiset luontotyypit, uhanalaiset tai huomionarvoiset lajit, (Natura 2000-alueetta: Meiko - Lapträsk FI0100021, lehtojen suojeluohjelma-alueetta: Volsin lehdot LHO010088)
221	Volsin lehdot 2	Kirkkonummi	8,0	Uudenmaan maakuntakaava 2006: Volsin lehdot // Toteutuneet luonnonsuojelualueet: Volsin lehdot 4 (YSA013138, 1.7.1992)	Metsien monimuotoisuus, lehdot, uhanalaiset tai huomionarvoiset luontotyypit, uhanalaiset tai huomionarvoiset lajit, (Natura 2000-alueetta: Meiko - Lapträsk FI0100021, lehtojensuojeluohjelma-alueetta: Volsin lehdot LHO010088)
227	Kittelberget	Kirkkonummi	13,5	Toteutuneet luonnonsuojelualueet: Kittelberget (YSA200150, 11.12.2003), Volsin lehdot 4 (YSA013138)	Metsien monimuotoisuus, lehdot

228	Volsin lehdot 3	Kirkkonummi	10,4	Uudenmaan maakuntakaava 2006: Volsin lehdot // Toteutuneet luonnonsuojelualueet: Volsin lehdot 4 (YSA013138, 1.7.1992), Kurkin lehdot (YSA014169, 10.7.2002)	Metsien monimuotoisuus, lehdot, uhanalaiset tai huomionarvoiset luontotyypit, uhanalaiset tai huomionarvoiset lajit, (Natura 2000-alueetta: Meiko - Lapträsk FI0100021, lehtojensuojeluohjelma-alueetta: Volsin lehdot LHO010088)
238	Vitträskin lehto	Kirkkonummi	5,4	Uudenmaan 4. vaihemaakuntakaavan luontoselvitys 2014-2015 (Faunatica Oy 2015): Vitträskin lehto // Toteutuneet luonnonsuojelualueet: Vitträskin länsirannan päihinäpensaslehto (LTA010202, 18.6.2001)	Metsien monimuotoisuus, lehdot, uhanalaiset tai huomionarvoiset luontotyypit, suot, uhanalaiset tai huomionarvoiset lajit, lahoppuusto, rannat ja vedet (mm. muinaisranta), merkitys osana ekologista verkostoa
240	Pahämäki	Kirkkonummi	6,5	Uudenmaan 4. vaihemaakuntakaavan luontoselvitys 2014-2015 (Faunatica Oy 2015): Pahämäki	Metsien monimuotoisuus, lehdot, uhanalaiset tai huomionarvoiset luontotyypit, uhanalaiset tai huomionarvoiset lajit, merkitys osana ekologista verkostoa
255	Lilla Lonoks	Kirkkonummi	24,5	Uudenmaan maakuntakaava 2006: Lilla Lonoks // Kirkkonummen yleiskaava 2020	Lintuvedet, kosteikot, uhanalaiset tai huomionarvoiset lajit
263	Stora Lonoks	Kirkkonummi	81,4	Uudenmaan maakuntakaava 2006: Stora Lonoks // Kirkkonummen yleiskaava 2020	Lintuvedet, kosteikot, uhanalaiset tai huomionarvoiset luontotyypit, uhanalaiset tai huomionarvoiset lajit
271	Lapinkylänjärvi	Kirkkonummi	124,7	Uudenmaan maakuntakaava 2006: Lapinkylänjärvi // Toteutuneet luonnonsuojelualueet: Lapinkylänjärvi-Lappbölétrasket (YSA202105, 22.12.2005)	Lintuvedet, uhanalaiset tai huomionarvoiset lajit (lintuvesien suojeluohjelma-alueetta)
296	Hepari	Kirkkonummi	92,4	Uudenmaan maakuntakaava 2006: Hepari // Toteutuneet luonnonsuojelualueet: Hepari (YSA202113, 22.12.2005)	Lintuvedet, uhanalaiset tai huomionarvoiset lajit (lintuvesien suojeluohjelma-alueetta)
305	Haapajärvi	Kirkkonummi	65,8	Uudenmaan maakuntakaava 2006: Haapajärvi // Toteutuneet luonnonsuojelualueet: Haapajärvi (YSA202107, 22.12.2005)	Lintuvedet, uhanalaiset tai huomionarvoiset lajit (lintuvesien suojeluohjelma-alueetta: Haapajärvi, Hepari ja Lapinkylänjärvi LVO010011)
735	Pilvijärven Lillträsk	Kirkkonummi	15,8	Läntinen kuntakeskus, Pikkalanlahti, Kantvik ja Pippuri, Luontoselvitys 2012 - 2013, Kirkkonummi (Pilvijärven Lillträsk) (Luontotieto Keiron Oy 2014)	Rannat ja vedet, suot, pienvedet, uhanalaiset tai huomionarvoiset lajit
757	Stormossen	Kirkkonummi	34,8	Läntinen kuntakeskus, Pikkalanlahti, Kantvik ja Pippuri, Luontoselvitys 2012 - 2013, Kirkkonummi (Stormossen) (Luontotieto Keiron Oy 2014) // Valtakunnallinen suoinventointi (ELY 2014): Stormossen	Suot, (Etelä-Suomen oloissa laaja, yhtenäinen puustoinen keidassuo, lähes luonnontilainen. Valtaosa suosta isovarpurämettä, myös rahkarämettä sekä sara- ja rimpinevaa), uhanalaiset tai huomionarvoiset luontotyypit
791	Sundsberg	Kirkkonummi	32,1	Uudenmaan 4. vaihemaakuntakaavan luontoselvitys 2014-2015 (Faunatica Oy 2015): Sundsberg	Metsien monimuotoisuus, lehdot, lahoppuusto, vanhat metsät, pienvedet, uhanalaiset tai huomionarvoiset lajit, uhanalaiset tai huomionarvoiset luontotyypit, suot, merkitys osana ekologista verkostoa
226	Espoonlahti	Kirkkonummi, Espoo	219,6	Uudenmaan maakuntakaava 2006: Espoonlahti // Toteutuneet luonnonsuojelualueet: Båthusuddenin meriuposkuoriainen (ERA201408, 22.10.2004), Espoonlahden luonnonsuojelualue (YSA202916, 22.12.2006), Espoonlahden luonnonsuojelualue (ESA010042, 1.4.1995)	Lintuvedet, uhanalaiset tai huomionarvoiset lajit, lehdot, (Natura 2000 -alueetta: Espoonlahti-Saunalahti FI0100027, lintuvesien suojeluohjelma-alueetta: Espoonlahden perä LVO010004, lehtojensuojeluohjelma-alueetta: Espoonlahden lehto LHO010070)

229	Meiko-Lapträsk	Kirkkonummi, Siuntio	1941,9	Uudenmaan maakuntakaava 2006: Volsin lehdot, Meiko-Lapträsk // Toteutuneet luonnonsuojelualueet: Sigurdsin pohjoinen pätkinäpensaslehto (LTA010520, 12.12.2003), Meikon säästömetsä (YSA010955, 4.3.1965), Tranhalträsket ja Urbysberget (YSA011668, 19.9.1974), Meikonjärven rannat (YSA011670, 19.9.1974), Volsin pätkinäpensaslehto (YSA011729, 5.8.1975), Volsin lehdot 1 (YSA012958, 20.11.1990), Volsin lehdot 2 (YSA013012, 19.2.1991), Volsin lehdot 3 (YSA013013, 21.3.1991), Lapträskin lehto (YSA013086, 16.10.1991), Nydalsvikenin metsä (YSA014145, 6.3.2000), Meikon-Trehörningenin lehto (YSA014146, 6.3.2000), Sigurdsinlehdon luonnonsuojelualue (YSA014189, 23.7.2002), Triangeln-Degermossa I (YSA200540, 24.6.2004), Triangeln-Degermossa II (YSA200541, 24.6.2004), Vaipon luonnonsuojelualue (YSA202396, 20.6.2006), Sepelbergenin luonnonsuojelualue (YSA202397, 20.6.2006), Meikon luonnonsuojelualue (YSA202402, 22.6.2006), Midberga (YSA202957, 24.1.2007), Malmsudden luonnonsuojelualue (YSA203509, 26.10.2007), Kelan luonnonsuojelualue (YSA204526, 17.12.2008), Grenomossenin luonnonsuojelualue (YSA204571, 7.1.2009), Heickas och Grefvas naturskyddsområde (YSA204666, 12.2.2009), Långträsk Lilla Blandträsk och Rudträsk naturskyddsområde (YSA204872, 29.6.2009), Östra Lapträsk (YSA205472, 11.2.2010), Uudemaa udd (YSA205480, 11.2.2010), Tottendamm-Rudträsk (YSA205608, 22.3.2010), Nybacka strand (YSA205612, 26.3.2010), Meikon suojelualue (VMA010009) // Valtiolla luonnonsuojelutarkoitukseen hankitut alueet: 2 kohdetta // Läntinen kuntakeskus, Pikkalanlahti, Kantvik ja Pippuri, Luontoselvitys 2012 - 2013, Kirkkonummi (Myllykylän metsäalue) (Luontotietä Keiron Oy 2014)	Metsien monimuotoisuus, vanhat metsät, uhanalaiset tai huomionarvoiset luontotyypit, uhanalaiset tai huomionarvoiset lajit, merkitys osana ekologista verkostoa, luonnontilaisuus, lehdot, suot, pienvedet, maisema, rannat ja vedet, lahpuusto, linnusto, kalliot, (Natura 2000-alueita: Meiko - Lapträsk F10100021, lehtojen suojeluohjelma-alueita: Meikon-Trehörningenin lehtoalue LHO010089, Volsin lehdot LHO010088, Lapträskin lehto LHO010118, vanhojen metsien suojeluohjelma-alueita: Nydalsvikenin metsä AMO010336, Dorgarn - Ragvalds AMO010010, rantojen suojeluohjelma-alueita: Meikon-Lapträskin järvalue RSO010006, soidensuojeluohjelma-alueita: Slätmossenin-Grenomossenin alue SSO010006)
416	Nuukio	Kirkkonummi, Vihti, Espoo	5366,0	Uudenmaan maakuntakaava 2006: Nuukio // Toteutuneet luonnonsuojelualueet: Koivulan lehmuslehto (LTA010256, 24.2.2003), Ruuhijärven Ilosaaren luonnonsuojelualue (YSA012225, 30.12.1980), Kilpilampi-Lippukallio (YSA012954, 30.10.1990), Haukkalammen-Romvuoren luonnonsuojelualue (YSA013191, 7.12.1992), Saukonnonon purolaakson luonnonsuojelualue (YSA013288, 27.7.1993), Valklammien luonnonsuojelualue (YSA013289, 27.7.1993), Lehtokurpan lehmusrinteen luonnonsuojelualue (YSA014131, 28.10.1999), Erä-Mattilan luonnonsuojelualue (YSA014140, 20.12.1999), Hankalahden luonnonsuojelualue (YSA014143, 26.1.2000), Hiidenmetsä (YSA200878, 2.11.2004), Susien luonnonsuojelualue (YSA201583, 22.6.2005), Väärän luonnonsuojelualue (YSA201584, 22.6.2005), Gröna Bladetin luonnonsuojelualue (YSA201745, 4.10.2005), Häränsilmän luonnonsuojelualue (YSA202897, 18.12.2006), Mäkelän luonnonsuojelualue (YSA204863, 2.7.2009), Nokka (YSA205298, 7.12.2009), Mäntyrinte (YSA205622, 6.5.2010), Nuukion kansallispuisto (KPU010030, 1.3.1994) // Valtiolla luonnonsuojelutarkoitukseen hankitut alueet: 3 kohdetta // Uudenmaan 4. vaihemaakuntakaavan luontoselvitys 2014-2015 (Faunatica Oy 2015): Soidensuo // Valtakunnallinen suoinventointi (ELY 2014): Soidensuo	Kansallispuistot, metsien monimuotoisuus, vanhat metsät, uhanalaiset tai huomionarvoiset luontotyypit, uhanalaiset tai huomionarvoiset lajit, luonnontilaisuus, merkitys osana ekologista verkostoa, suot, lahpuusto, pienvedet, rannat ja vedet, maisema, kalliot, lehdot, linnusto, (Natura 2000-ohjelma-alueita, lehtojen suojeluohjelma-alueita)  Valtakunnallinen suoinventointi (ELY 2014): Soidensuo: Etelä-Suomen mittakaavassa laaja luonnontilainen/luonnontilaisen kaltainen monipuolinen suokokonaisuus, jolla esiintyy myös useita korpityyppejä
501	Jättekastberget	Lapinjärvi	8,6	Itä-Uudenmaan maakuntakaava 2010 // Toteutuneet luonnonsuojelualueet: Ersas naturskyddsområde (MRA202282, 10.1.2005)	Metsien monimuotoisuus, kalliot
512	Brännänberget	Lapinjärvi	13,5	Valtiolle luonnonsuojelutarkoitukseen hankitut alueet: Brännänberget	METSU-ohjelman elinympäristöä

529	Ilveskallio	Lapinjärvi	21,4	Itä-Uudenmaan maakuntakaava 2010 // Toteutuneet luonnonsuojelualueet: Ilveskallion suojelualue (VMA010010, 1.1.1994)	Vanhats metsät, uhanalaiset tai huomionarvoiset lajit, kalliit, uhanalaiset tai huomionarvoiset luontotyypit, (Natura 2000-alue: Ilveskallio (Latokartano) AM0010011, vanhojen metsien suojeluohjelma-alue: Ilveskallion vanha metsä FIO100079)
209	Strykmossen	Lohja	37,4	Uudenmaan maakuntakaava 2006: Strykmossen // Toteutuneet luonnonsuojelualueet: Strykmossenin luonnonsuojelualue (YSA207728, 18.9.2013)	Suot, uhanalaiset tai huomionarvoiset luontotyypit, uhanalaiset tai huomionarvoiset lajit, (Natura 2000-alue: Äkärr, Strykmossen ja Pytberg FIO100033)
211	Äkärr	Lohja	22,4	Uudenmaan maakuntakaava 2006: Äkärr // Toteutuneet luonnonsuojelualueet: Äkärrin luonnonsuojelualue (YSA013213, 31.12.1992)	Suot, uhanalaiset tai huomionarvoiset luontotyypit, uhanalaiset tai huomionarvoiset lajit, (Natura 2000-alue: Äkärr, Strykmossen ja Pytberg FIO100033)
216	Limberg	Lohja	16,1	Toteutuneet luonnonsuojelualueet: Limberg (YSA205985, 16.12.2010)	Metsien monimuotoisuus, vanhat metsät, lahpuusto, kalliit, METSO-ohjelman elinympäristöä
230	Kohagaberg	Lohja	5,4	Toteutuneet luonnonsuojelualueet: Kohagabergetin pähkinäpensaslehto (LTA200975, 15.11.2004)	Uhanalaiset tai huomionarvoiset luontotyypit
239	Kirkkosaari	Lohja	31,2	Toteutuneet luonnonsuojelualueet: Kirkkosaaren luonnonsuojelualue (YSA207727, 18.9.2013)	Rannat ja vedet, metsien monimuotoisuus, lehdot, vanhat metsät, uhanalaiset tai huomionarvoiset lajit, linnusto, kosteikot, (rantojen suojeluohjelma-alue: Lohjanjärvi RSO010005)
245	Pikkujärvi	Lohja	90,7	Uudenmaan maakuntakaava 2006: Pikkujärvi // Toteutuneet luonnonsuojelualueet: Pikkujärven luonnonsuojelualue (YSA203629, 31.12.2007)	Lintuvedet, rannat ja vedet, uhanalaiset tai huomionarvoiset lajit, (Natura 2000-alue: Pikkujärvi FIO100030, lintuvesien suojeluohjelma-alue: Pikkujärvi (Kirkniemi) LVO010016)
246	Vanhatalo, Kattelus	Lohja	16,3	Toteutuneet luonnonsuojelualueet: Vanhatalo (YSA207743, 30.9.2013), Kattelus (YSA206675, 12.12.2011)	Metsien monimuotoisuus, lahpuusto, METSO-ohjelman elinympäristöä, kalliit
248	Vähäjärvi	Lohja	13,5	Toteutuneet luonnonsuojelualueet: Vähäjärven luonnonsuojelualue (YSA203177, 21.11.2007)	Lintuvedet, (lintuvesien suojeluohjelma-alue: Kotojärvi-Vähäjärvi LVO010010)
253	Kattelus	Lohja	5,0	Toteutuneet luonnonsuojelualueet: Kattelus (YSA206675, 12.12.2011)	Metsien monimuotoisuus, kalliit
256	Kotojärvi	Lohja	19,5	Toteutuneet luonnonsuojelualueet: Kotojärven luonnonsuojelualue (YSA203568, 29.11.2007)	Lintuvedet, (lintuvesien suojeluohjelma-alue: Kotojärvi-Vähäjärvi LVO010010)
257	Markuksen muistolehto	Lohja	6,2	Toteutuneet luonnonsuojelualueet: Markuksen muistolehdon luonnonsuojelualue (YSA014148, 31.3.2000)	Metsien monimuotoisuus, lehdot, uhanalaiset tai huomionarvoiset lajit
258	Pähkinäniemi	Lohja	6,2	Uudenmaan maakuntakaava 2006: Pähkinäniemi // Toteutuneet luonnonsuojelualueet: Pähkinäniemen lehto (YSA205215, 23.10.2009)	Metsien monimuotoisuus, lehdot, uhanalaiset tai huomionarvoiset lajit, (Natura 2000-alue: Lohjanjärven alueet FIO100036, lehtojen suojeluohjelma-alue: Pirkkalan pähkinälehto LHO010101)
265	Taka-Hikiän lehto	Lohja	16,8	Uudenmaan maakuntakaava 2006: Taka-Hikiän lehto // Toteutuneet luonnonsuojelualueet: Viljolan lehdon luonnonsuojelualue (YSA013205, 19.11.1992), Taka-Hikiän lehdon luonnonsuojelualue 2 (YSA013024, 21.3.1991), Taka-Hikiän lehdon luonnonsuojelualue 1 (YSA012913, 13.3.1990)	Metsien monimuotoisuus, lehdot, uhanalaiset tai huomionarvoiset luontotyypit, (Natura 2000-alue: Lohjanjärven alueet FIO100036, lehtojen suojeluohjelma-alue: Taka-Hikiän lehto LHO010095)
269	Laukmäki	Lohja	43,0	Uudenmaan maakuntakaava 2006: Laukmäki	Kalliit, uhanalaiset tai huomionarvoiset luontotyypit, uhanalaiset tai huomionarvoiset lajit, (Natura 2000-alue: Kalkkimäki ja Laukmäki FIO100014)
273	Kalkkimäki	Lohja	24,8	Uudenmaan maakuntakaava 2006: Kalkkimäki // Toteutuneet luonnonsuojelualueet: Karjalohjan Kalkkimäen luonnonsuojelualue (MHA001243, 16.5.2001)	Kalliit, uhanalaiset tai huomionarvoiset luontotyypit, uhanalaiset tai huomionarvoiset lajit, lehdot, suot, (Natura 2000-alue: Kalkkimäki ja Laukmäki FIO100014, lehtojen suojeluohjelma-alue: Taka-Hikiän lehto LHO010095)
274	Tamminiemi	Lohja	23,6	Uudenmaan maakuntakaava 2006: Tamminiemi // Toteutuneet luonnonsuojelualueet: Märkmäen luonnonsuojelualue (YSA013354, 9.6.1994), Reinonlehdon luonnonsuojelualue (YSA014165, 1.11.2001), Jalassaaren lehto (luonnonsuojelualue) (YSA010068, 8.1.1946), Tamminiemen eteläranta (YSA206874, 29.2.2012)	Metsien monimuotoisuus, lehdot, uhanalaiset tai huomionarvoiset lajit, uhanalaiset tai huomionarvoiset luontotyypit, rannat ja vedet (Natura 2000-alue: Lohjanjärven alueet FIO100036), rantojen suojeluohjelma-alue: Lohjanjärvi RSO010005, lehtojen suojeluohjelma-alue: Jalassaaren lehdot LHO010097)
275	Vappulan saarnilehto	Lohja	6,4	Uudenmaan maakuntakaava 2006: Vappulan saarnilehto // Toteutuneet luonnonsuojelualueet: Vappulan pohjoinen luonnonsuojelualue (YSA201656, 18.7.2005), Vappulan eteläinen luonnonsuojelualue (YSA204655, 19.2.2009)	Metsien monimuotoisuus, lehdot, lahpuusto, uhanalaiset tai huomionarvoiset lajit, (Natura 2000-alue: Lohjanjärven alueet FIO100036, lehtojen suojeluohjelma-alue: Vappulan saarnilehto LHO010100)
280	Huhtasaaren lehto	Lohja	13,6	Uudenmaan maakuntakaava 2006: Huhtasaaren lehto // Toteutuneet luonnonsuojelualueet: Huhtasaaren lehdon luonnonsuojelualue (YSA012869, 7.11.1989), Huhtasaaren punavalkku (ERA201392, 19.12.2003), Huhtasaaren luonnonsuojelualue (YSA236255, 4.7.2016)	Metsien monimuotoisuus, lehdot, uhanalaiset tai huomionarvoiset luontotyypit, uhanalaiset tai huomionarvoiset lajit, (Natura 2000-alue: Lohjanjärven alueet FIO100036, lehtojen suojeluohjelma-alue: Huhtasaaren lehdot LHO010099)



281	Tolpoenkallio	Lohja	6,4	Uudenmaan maakuntakaava 2006: Tolpoenkallio // Toteutuneet luonnonsuojelualueet: Hermalan kettuluolat luonnonsuojelualue (YSA014175, 7.11.2001), Rauhalan kalkkikalliot (YSA201372, 18.2.2005)	Kalliot, uhanalaiset tai huomionarvoiset lajit, uhanalaiset tai huomionarvoiset luontotyypit (Natura 2000-alue: Lohjanjärven alueet FI0100036)
289	Hermalan kalkkimäki	Lohja	20,0	Uudenmaan maakuntakaava 2006: Hermalan kalkkimäki	Kalliot, uhanalaiset tai huomionarvoiset luontotyypit, uhanalaiset tai huomionarvoiset lajit, (Natura 2000-alue: Lohjanjärven alueet FI0100036, määräaikainen luonnonsuojelualue: Painiemi (MRA206922))
290	Hausnummi, Paavolan keto	Lohja	5,7	Uudenmaan maakuntakaava 2006: Hausnummi, Paavolan keto // Toteutuneet luonnonsuojelualueet: Paavolan Kedon luonnonsuojelualue (YSA013425, 13.12.1994), Hausnummen luonnonsuojelualue (YSA014149, 31.3.2000), Lehmäkallio (YSA206712, 2.9.2011)	Kalliot, perinnebiotoopit (kallioketo), uhanalaiset tai huomionarvoiset luontotyypit, uhanalaiset tai huomionarvoiset lajit, (Natura 2000-alue: Lohjanjärven alueet FI0100036)
293	Tammiston ranta	Lohja	23,6	Toteutuneet luonnonsuojelualueet: Tammistonrannan luonnonsuojelualue (YSA205250, 3.11.2009)	Rannat ja vedet, metsien monimuotoisuus, lahoppuusto, (rantojensojeluohjelma-alue: Lohjanjärvi RSO010005)
298	Vuoriniemi	Lohja	6,9	Uudenmaan maakuntakaava 2006: Vuoriniemi // Toteutuneet luonnonsuojelualueet: Vuoriniemen luonnonsuojelualue (YSA203628, 19.12.2007)	Uhanalaiset tai huomionarvoiset luontotyypit, lehdot, kalliot, suot, uhanalaiset tai huomionarvoiset lajit, maisema (Natura 2000-alue: Puujärvi FI0100013)
299	Tamsaari	Lohja	15,2	Uudenmaan maakuntakaava 2006: Tamsaari // Toteutuneet luonnonsuojelualueet: Tamsaaren pohjoiskallio (YSA204573, 13.1.2009), Tamsaaren eteläranta (YSA204574, 13.1.2009), Tamsaaren lehto (YSA205672, 28.6.2010),	Metsien monimuotoisuus, lehdot, rannat ja vedet, uhanalaiset tai huomionarvoiset lajit, uhanalaiset tai huomionarvoiset luontotyypit, kalliot, (Natura 2000-alue: Lohjanjärven alueet FI0100036, rantojensojeluohjelma-alue: Lohjanjärvi RSO010005)
300	Viljala	Lohja	47,3	Toteutuneet luonnonsuojelualueet: Viljalan pohjoinen luonnonsuojelualue (YSA205981, 18.3.2011), Viljalan eteläinen luonnonsuojelualue (YSA205949, 15.12.2010) // Uudenmaan 4. vaihemaakuntakaavan luontoselvitys 2014-2015 (Faunatica Oy 2015): Kruotinoja-Munkkaanoja	Metsien monimuotoisuus, lehdot, vanhat metsät, lahoppuusto, uhanalaiset tai huomionarvoiset lajit, uhanalaiset tai huomionarvoiset luontotyypit, luonnontilaisuus, pienvedet
309	Karkali	Lohja	111,3	Uudenmaan maakuntakaava 2006: Karkali // Toteutuneet luonnonsuojelualueet: Pähkinälehdon puro (YSA203148, 21.9.2007), Karkalniemen luonnonsuojelualue (YSA203166, 21.9.2007), Lepolan luonnonsuojelualue (YSA203146, 21.9.2007), Karkalin luonnonpuisto (LPU010001, 24.7.1964)	Metsien monimuotoisuus, lehdot, uhanalaiset tai huomionarvoiset luontotyypit, uhanalaiset tai huomionarvoiset lajit, suot, rannat ja vedet, kalliot, (Natura 2000-alue: Karkali, Suuriniemi ja Mailan alueet FI0100012, rantojensojeluohjelma-alue: Lohjanjärvi RSO010005)
324	Kirkkovouri	Lohja	9,8	Uudenmaan maakuntakaava 2006: Kirkkovouri // Toteutuneet luonnonsuojelualueet: Kirkkovuoren kalkkikivikallio (YSA013228, 19.4.1993)	Kalliot, uhanalaiset tai huomionarvoiset luontotyypit, uhanalaiset tai huomionarvoiset lajit, (Natura 2000-alue: Lohjanjärven alueet FI0100036)
327	Pitkäperänlahti	Lohja	8,0	Uudenmaan maakuntakaava 2006: Pitkäperänlahti // Toteutuneet luonnonsuojelualueet: Naturarysä (YSA202452, 15.6.2006), Torholan luolan ja Pitkäperänlahden luonnonsuojelualue (MHA020603, 16.5.2001)	Metsien monimuotoisuus, lehdot, rannat ja vedet, uhanalaiset tai huomionarvoiset lajit, uhanalaiset tai huomionarvoiset luontotyypit, suot, (rantojensojeluohjelma-alue: Lohjanjärvi RSO010005, Natura 2000-alue: Lohjanjärven alueet FI0100036)
328	Suurniemi	Lohja	12,8	Toteutuneet luonnonsuojelualueet: Suurniemen luonnonsuojelualue (YSA014180, 5.4.2002)	Rannat ja vedet, kalliot, uhanalaiset tai huomionarvoiset luontotyypit, uhanalaiset tai huomionarvoiset lajit, (Natura 2000-alue: Karkali, Suuriniemi ja Mailan alueet FI0100012, rantojensojeluohjelma-alue: Lohjanjärvi RSO010005)
335	Kaitalampi	Lohja	11,0	Uudenmaan maakuntakaava 2006: Kaitalampi // Toteutuneet luonnonsuojelualueet: Kaitalammin rantalehto (luonnonsuojelualue) (YSA012570, 10.11.1986), Kaitalammin rotkolehto (luonnonsuojelualue) (YSA012704, 25.11.1986), Kaitalammin rantalehto2 (YSA205273)	Metsien monimuotoisuus, lehdot, vanhat metsät, lahoppuusto, METSO-ohjelman elinympäristöä, kalliot, uhanalaiset tai huomionarvoiset luontotyypit, uhanalaiset tai huomionarvoiset lajit, (Natura 2000-alue: Lohjanjärven alueet FI0100036)
339	Sorransuo	Lohja	6,6	Uudenmaan maakuntakaava 2006: Sorransuo // Toteutuneet luonnonsuojelualueet: Sorransuon luonnonsuojelualue (YSA204172, 18.8.2008)	Suot, uhanalaiset tai huomionarvoiset lajit, (Natura 2000-alue: Lohjanharju ja Ojamonkangas FI0100031, soidensuojeluohjelma-alue: Sorransuo SSO010018)
341	Urhon korpi	Lohja	20,9	Toteutuneet luonnonsuojelualueet: Urhon korpi (YSA206325, 18.5.2011)	Metsien monimuotoisuus, vanhat metsät, luonnontilaisuus, suot, METSO-ohjelman elinympäristöä
344	Vikkarinen, Pelli	Lohja	11,8	Toteutuneet luonnonsuojelualueet: Vikkaraisen pähkinäpensaslehto ja jalopuumetsikkö (LTA200974, 15.11.2004), Turrin luonnonsuojelualue (YSA206897, 4.4.2012), Pellin lehtorinteen luonnonsuojelualue (YSA012373, 21.11.1984)	Metsien monimuotoisuus, lehdot, lahoppuusto, uhanalaiset tai huomionarvoiset luontotyypit
347	Myllylampi	Lohja	9,5	Uudenmaan maakuntakaava 2006: Myllylampi // Toteutuneet luonnonsuojelualueet: Myllylammen pähkinäpensaslehto (LTA201586, 10.6.2005), Karhunkontu (YSA207694, 4.7.2013)	Metsien monimuotoisuus, kalliot, uhanalaiset tai huomionarvoiset luontotyypit, uhanalaiset tai huomionarvoiset lajit, lehdot, METSO-ohjelman elinympäristöä, (Natura 2000-alue: Lohjanjärven alueet FI0100036)

354	Karstunlahden metsä	Lohja	13,2	Uudenmaan maakuntakaava 2006: Karstunlahden metsä // Toteutuneet luonnonsuojelualueet: Karstunlahden metsän luonnonsuojelualue 1 (YSA014108, 23.3.1999), Sorvaston luonnonsuojelualue (YSA014126, 23.9.1999), Hiidenkallion vanhan metsän luonnonsuojelualue 1 (YSA014170, 7.11.2001)	Metsien monimuotoisuus, lehdot, vanhat metsät, lahpuusto, uhanalaiset tai huomionarvoiset lajit, uhanalaiset tai huomionarvoiset luontotyypit, (Natura 2000-alueetta: Karstunlahden metsä ja kalliot FI0100034, vanhojen metsien suojeleuohjelma-alueetta: Karstunlahden metsä AMO010337)
355	Pumminmäki-Kaijola	Lohja	26,9	Toteutuneet luonnonsuojelualueet: Pumminmäki-Kaijola (YSA206703, 19.3.2012)	Metsien monimuotoisuus, uhanalaiset tai huomionarvoiset lajit, lahpuusto, METSO-ohjelman elinympäristöä, (Natura 2000-alueetta: Karstunlahden metsä ja kalliot FI0100034)
358	Ilmarinmetsä	Lohja	7,5	Toteutuneet luonnonsuojelualueet: Ilmarinmetsä (YSA230750, 1.4.2014)	Metsien monimuotoisuus, lahpuusto, kalliot, METSO-ohjelman elinympäristöä
359	Matinkallio	Lohja	17,7	Toteutuneet luonnonsuojelualueet: Matinkallio (YSA206704, 19.3.2012)	Metsien monimuotoisuus, kalliot, lahpuusto, METSO-ohjelman elinympäristöä
360	Kennonkorpi	Lohja	13,4	Toteutuneet luonnonsuojelualueet: Kertunlehdon luonnonsuojelualue (YSA014179, 22.7.2002) // Valtiolla luonnonsuojelutarkoitukseen hankitut alueet (14.12.2010)	Metsien monimuotoisuus, lehdot, uhanalaiset tai huomionarvoiset lajit, uhanalaiset tai huomionarvoiset luontotyypit
361	Tennoonmäki	Lohja	14,5	Uudenmaan maakuntakaava 2006: Tennoonmäki // Toteutuneet luonnonsuojelualueet: Tennoonmäki-Pietarinluolan luonnonsuojelualue (YSA014127, 6.10.1999), Tennoonmäen luonnonsuojelualue (YSA014142, 14.1.2000), Ristlakian kallion luonnonsuojelualue (YSA014129, 6.10.1999)	Kalliot, uhanalaiset tai huomionarvoiset luontotyypit, uhanalaiset tai huomionarvoiset lajit, perinnebiotoopit, (Natura 2000-alueetta: Karstunlahden metsä ja kalliot FI0100034)
363	Korvenmäki	Lohja	23,9	Toteutuneet luonnonsuojelualueet: Kertunlehdon luonnonsuojelualue (YSA014179, 22.7.2002) // Valtiolla luonnonsuojelutarkoitukseen hankitut alueet (14.12.2010)	Metsien monimuotoisuus, lehdot, uhanalaiset tai huomionarvoiset lajit, uhanalaiset tai huomionarvoiset luontotyypit
368	Lakimäen metsä	Lohja	50,0	Uudenmaan maakuntakaava 2006: Lakimäen metsä // Toteutuneet luonnonsuojelualueet: Lakimäen luonnonsuojelualue (MHA001050, 16.5.2001)	Metsien monimuotoisuus, kalliot, suot, uhanalaiset tai huomionarvoiset lajit, lehdot, uhanalaiset tai huomionarvoiset luontotyypit, (Natura 2000-alueetta: Lakimäen metsä FI0100035, vanhojen metsien suojeleuohjelma-alueetta: Lakimäki AMO010338)
376	Riikinmäki	Lohja	20,1	Uudenmaan maakuntakaava 2006: Riikinmäki // Toteutuneet luonnonsuojelualueet: Lampilahti 1 vuorikuisma (ERA202290, 5.12.2005), Lampilahti 2 vuorikuisma (ERA202291, 5.12.2005)	Uhanalaiset tai huomionarvoiset lajit
389	Vaanilanlahti	Lohja	101,2	Uudenmaan maakuntakaava 2006: Vaanilanlahti // Toteutuneet luonnonsuojelualueet: Vasarlanlahden luonnonsuojelualue (YSA201063, 17.12.2004)	Lintuvedet, uhanalaiset tai huomionarvoiset lajit, (Natura 2000-alueetta: Nummi-Pusulan lintuvedet FI0100042, Vaanilanlahti FI0100102, lintuvesien suojeleuohjelma-alueetta: Kutsilanselkä ja Vasarlanlahti LVO010015)
395	Kihilänkorpi	Lohja	10,5	Uudenmaan maakuntakaava 2006: Kihilänkorpi // Toteutuneet luonnonsuojelualueet: Kihilänkorven luonnonsuojelualue (YSA014157, 31.5.2001)	Metsien monimuotoisuus, lehdot, pienvedet, uhanalaiset tai huomionarvoiset lajit
397	Kurtsilanselkä	Lohja	96,8	Uudenmaan maakuntakaava 2006: Kurtsilanselkä // Toteutuneet luonnonsuojelualueet: Kohnamäen luonnonsuojelualue (YSA013676, 21.10.1997), Kutsilanselän luonnonsuojelualue (YSA201068, 17.12.2004)	Lintuvedet, uhanalaiset tai huomionarvoiset lajit, metsien monimuotoisuus, lehdot, (Natura 2000-alueetta: Nummi-Pusulan lintuvedet FI0100042, lintuvesien suojeleuohjelma-alueetta: Kutsilanselkä ja Vasarlanlahti LVO010015)
412	Myllymäki	Lohja	6,8	Uudenmaan maakuntakaava 2006: Myllymäki // Toteutuneet luonnonsuojelualueet: Myllymäen luonnonsuojelualue (YSA014158, 11.12.2001)	Kalliot, uhanalaiset tai huomionarvoiset lajit, (Natura 2000-alueetta: Myllymäki FI0100015)
424	Savijärvi	Lohja	74,0	Uudenmaan maakuntakaava 2006: Savijärvi // Toteutuneet luonnonsuojelualueet: Savijärven luonnonsuojelualue (YSA011960, 28.2.1980)	Lintuvedet, uhanalaiset tai huomionarvoiset lajit, (Natura 2000-alueetta: Natura 2000 (Nummi-Pusulan lintuvedet FI0100042, lintuvesien suojeleuohjelma-alueetta: Koisjärvi, Kynnäräjärvi ja Musterpyynjärvi LVO010018)
431	Yrjölä	Lohja	8,8	Toteutuneet luonnonsuojelualueet: Yrjölä (YSA206019, 16.12.2010)	Metsien monimuotoisuus
433	Saarilampi	Lohja	36,8	Valtiolla luonnonsuojelutarkoitukseen hankitut alueet (14.3.2012)	Metsien monimuotoisuus, METSO-ohjelman elinympäristöä, lahpuusto
435	Pyynojanpelto	Lohja	8,6	Toteutuneet luonnonsuojelualueet: Mössö (YSA230755, 23.9.2014)	Metsien monimuotoisuus, lahpuusto, pienvedet, lehdot, METSO-ohjelman elinympäristöä, uhanalaiset tai huomionarvoiset lajit
436	Varjosenpelto	Lohja	13,5	Valtiolla luonnonsuojelutarkoitukseen hankitut alueet (28.11.2012)	Metsien monimuotoisuus, METSO-ohjelman elinympäristöä, lahpuusto
437	Musterpyynjärvi	Lohja	81,2	Toteutuneet luonnonsuojelualueet: Musterpyynjärvi (YSA200429, 6.4.2004)	Lintuvedet, uhanalaiset tai huomionarvoiset lajit, (lintuvesien suojeleuohjelma-alueetta: Koisjärvi, Kynnäräjärvi ja Musterpyynjärvi LVO010018)
438	Kynnäräjärvi	Lohja	78,9	Uudenmaan maakuntakaava 2006: Kynnäräjärvi // Toteutuneet luonnonsuojelualueet: Kynnäräjärven luonnonsuojelualue (YSA200189, 19.12.2003)	Lintuvedet, uhanalaiset tai huomionarvoiset lajit, (Natura 2000-alueetta: Nummi-Pusulan lintuvedet FI0100042, lintuvesien suojeleuohjelma-alueetta: Koisjärvi, Kynnäräjärvi ja Musterpyynjärvi LVO010018)

439	Söderkulla	Lohja	26,4	Toteutuneet luonnonsuojelualueet: Söderkullan luonnonsuojelualue (YSA206691, 19.12.2011)	Metsien monimuotoisuus, vanhat metsät,, lahoppuusto, lehdot, uhanalaiset tai huomionarvoiset lajit, uhanalaiset tai huomionarvoiset luontotyypit, METSO-ohjelman elinympäristöä
446	Koisjärvi	Lohja	76,8	Uudenmaan maakuntakaava 2006: Koisjärvi // Toteutuneet luonnonsuojelualueet: Koisjärven luonnonsuojelualue (YSA200190, 22.12.2003)	Lintuvedet, uhanalaiset tai huomionarvoiset lajit, (Natura 2000-alue: Nummi-Pusulan lintuvedet FI0100042, lintuvesien suojeluohjelma-alue: Koisjärvi, Kynnärjärvi ja Musterpyynjärvi LVO010018)
457	Hyypiänmäki	Lohja	15,1	Toteutuneet luonnonsuojelualueet: Hyypiänmäki (YSA205932, 16.12.2010)	Metsien monimuotoisuus, lehdot, vanhat metsät, METSO-ohjelman elinympäristöä
470	Kukonharju	Lohja	6,1	Toteutuneet luonnonsuojelualueet: Kukonharju (YSA206381, 16.6.2011)	Metsien monimuotoisuus, uhanalaiset tai huomionarvoiset lajit, METSO-ohjelman elinympäristöä
478	Kiimämäki	Lohja	16,6	Valtiolle luonnonsuojelutarkoitukseen hankitut alueet: (30.3.2012)	Metsien monimuotoisuus, METSO-ohjelman elinympäristöä, lahoppuusto
503	Haukkamäki	Lohja	16,6	Toteutuneet luonnonsuojelualueet: Haukkamäen luonnonsuojelualue (YSA203194, 22.5.2007)	Kalliot, uhanalaiset tai huomionarvoiset lajit, maisema, (Natura 2000-alue: Haukkamäki FI0100090)
782	Hossoja	Lohja	5,9	Uudenmaan maakuntakaava 2006: 2 kohdetta // Toteutuneet luonnonsuojelualueet: Hyyppärän luonnonsuojelualue (ESA300210, 15.4.2014)	Pienvedet, luonnontilaisuus, uhanalaiset tai huomionarvoiset lajit, (Natura 2000-alue: Hyyppärän harjualue FI0200010)
787	Pipola	Lohja	13,6	Toteutuneet luonnonsuojelualueet: Heponiemen tammimetsä (LTA202298, 3.10.2005), Pipola (YSA231750, 17.6.2015)	Metsien monimuotoisuus, lehdot, suot, uhanalaiset tai huomionarvoiset lajit, uhanalaiset tai huomionarvoiset luontotyypit, METSO-ohjelman elinympäristöä, (Natura 2000-alue: Puujärvi FI0100013)
798	Kultsuo	Lohja	41,4	Toteutuneet luonnonsuojelualueet: Kultsuo (YSA232727, 19.10.2015) // Valtakunnallinen suoinventointi (ELY 2014): Kultsuo	Suot (Etelä-Suomen oloissa laaja, luonnontilaisen kaltainen suokokonaisuus), metsien monimuotoisuus, METSO-ohjelman elinympäristöä
817	Sikasuo-Harakorpi-Rautlammi	Lohja	78,1	Uudenmaan maakuntakaava 2006: Sikasuo, Rautlammi // Toteutuneet luonnonsuojelualueet: Rauhalan luonnonsuojelualue (YSA203465, 25.9.2007), Särkilammen luonnonsuojelualue (YSA203832, 14.2.2008), Sikasuon luonnonsuojelualue (YSA203840, 14.2.2008), Särkilammen läntinen luonnonsuojelualue (YSA204302, 2.10.2008), Metsolan luonnonsuojelualue (YSA203464, 25.9.2007), Särkilammen eteläinen luonnonsuojelualue (YSA203823, 14.2.2008) //Valtiolle luonnonsuojelutarkoitukseen hankitut alueet	Metsien monimuotoisuus, suot, luonnontilaisuus, lehdot, pienvedet, uhanalaiset tai huomionarvoiset luontotyypit, uhanalaiset tai huomionarvoiset lajit, lahoppuusto, (Natura 2000-alue: Puujärvi FI0100013)
818	Jantun suojelumetsä	Lohja	20,4	Valtiolle luonnonsuojelutarkoitukseen hankitut alueet	Kalliot, uhanalaiset tai huomionarvoiset lajit, lehdot
829	Myllykorpi	Lohja	5,0	Toteutuneet luonnonsuojelualueet: Myllykorven luonnonsuojelualue (YSA236235, 4.7.2016) // Valtakunnallinen suoinventointi (ELY 2014): Tytylampi-Myllykorpi-Kapulasillankorpi	Suot (korpijuotti, jonka hydrologia on säilynyt hyvin ja jossa esiintyy runsaasti erilaisia korpityyppejä. Korpionkon sisällä on korkeusvaihtelua, joka näkyy suon kapeimmassa kohdassa jyrkähkönä rinteinä), uhanalaiset tai huomionarvoiset luontotyypit, lahoppuusto
830	Myllypuro	Lohja	24,3	Toteutuneet luonnonsuojelualueet: Myllypuron luonnonsuojelualue (YSA236138, 23.6.2016) // Valtakunnallinen suoinventointi (ELY 2014): Tytylampi-Myllykorpi-Kapulasillankorpi	Suot, metsien monimuotoisuus, luonnontilaisuus, uhanalaiset tai huomionarvoiset luontotyypit, uhanalaiset tai huomionarvoiset lajit, pienvedet, lahoppuusto
831	Marja-Ankeleen luonnonsuojelualue	Lohja	6,5	Toteutuneet luonnonsuojelualueet: Marja-Ankeleen luonnonsuojelualue (YSA236315, 8.7.2016)	Metsien monimuotoisuus, pienvedet, luonnontilaisuus, lahoppuusto
208	Pytberg	Lohja, Siuntio	16,0	Uudenmaan maakuntakaava 2006: Pytberg // Toteutuneet luonnonsuojelualueet: Pytekungenin luonnonsuojelualue (YSA014188, 18.6.2002), Hagalundin luonnonsuojelualue (YSA203078, 20.3.2007), Stor-Tötar naturskyddsområde (YSA203079, 26.3.2007), Pytberg naturskyddsområde (YSA203100, 27.3.2007)	Metsien monimuotoisuus, lehdot, uhanalaiset tai huomionarvoiset lajit, uhanalaiset tai huomionarvoiset luontotyypit (Natura 2000-alue: Åkärr, Strykmossen ja Pytberg FI0100033)
338	Risubackaan lehto	Lohja, Siuntio	22,9	Uudenmaan maakuntakaava 2006: Risubackaan lehto // Toteutuneet luonnonsuojelualueet: Risubackajoen rantalehto 1 (ls.alue) (YSA012914, 20.3.1990), Risubackajoen rantalehto 2 (ls.alue) (YSA012946, 1.11.1990), Sikamäen luonnonsuojelualue (YSA013395, 9.11.1994), Markkisen luonnonsuojelualue (YSA013521, 21.12.1995), Kalliojärven laskupuron luonnonsuojelualue (YSA014104, 14.12.1998), Linnunsilmän luonnonsuojelualue (YSA200404, 15.5.2003), Rajaojas naturskyddsområde (YSA202258, 9.2.2006)	Metsien monimuotoisuus, lehdot, pienvedet, uhanalaiset tai huomionarvoiset luontotyypit, (lehtojensuojeluohjelma-alue: Risubackaan lehto LHO010117)
286	Söderskär 2	Loviisa	19,3	Itä-Uudenmaan maakuntakaava 2010 // Toteutuneet luonnonsuojelualueet: Bisaballen, Grillskär ja Södeskär nimiset luodot (ESA010005, 13.5.1970)	Linnusto, saaret ja luodot, (Natura 2000-alue: Pernajanlahtien ja Pernajan saariston merensuojelualue FI0100078)

287	Hamnholmen	Loviisa	333,0	Itä-Uudenmaan maakuntakaava 2010: 4 kohdetta // Toteutuneet luonnonsuojelualueet: Hamnholmenin luonnonsuojelualue (YSA010127, 14.11.1949)	Linnusto, saaret ja luodot, (Natura 2000-alue: Pernajanlahtien ja Pernajan saariston merensuojelualue FI0100078)
294	Myssholm	Loviisa	29,2	Itä-Uudenmaan maakuntakaava 2010: 6 kohdetta // Toteutuneet luonnonsuojelualueet: Myssholmin luonnonsuojelualue (YSA010106, 29.7.1948)	Linnusto, saaret ja luodot (Natura 2000-alue: Pernajanlahtien ja Pernajan saariston merensuojelualue FI0100078)
317	Sävtäktet	Loviisa	6,8	Itä-Uudenmaan maakuntakaava 2010 // Toteutuneet luonnonsuojelualueet: Nystuga-Sarman (YSA202094, 22.12.2005), Sävtäktets naturskyddsområde (YSA202256, 9.2.2006)	Rannat ja vedet, saaret ja luodot, (Natura 2000-alue: Pernajanlahtien ja Pernajan saariston merensuojelualue FI0100078, rantojensuojeluohjelma-alue: Pernajanlahden rannikko RSO010003)
323	Kolasand	Loviisa	10,8	Itä-Uudenmaan maakuntakaava 2010 // Toteutuneet luonnonsuojelualueet: Kolasandin luonnonsuojelualue (YSA204822, 25.5.2009)	Rannat ja vedet, (Natura 2000-alue: Pernajanlahtien ja Pernajan saariston merensuojelualue FI0100078, rantojensuojeluohjelma-alue: Pernajanlahden rannikko RSO010003)
340	Stora rävsjär	Loviisa	6,0	Toteutuneet luonnonsuojelualueet: Pernajan saariston luonnonsuojelualue (YSA204837, 26.5.2009)	Rannat ja vedet, saaret ja luodot, linnusto, (Natura 2000-alue: Pernajanlahtien ja Pernajan saariston merensuojelualue FI0100078, rantojensuojeluohjelma-alue: Pernajanlahden rannikko RSO010003)
345	Vätskär itä	Loviisa	48,4	Itä-Uudenmaan maakuntakaava 2010 // Toteutuneet luonnonsuojelualueet: Vätskärin luonnonsuojelualue (YSA013153, 12.6.1992), Nystuga-Sarman (YSA202094, 22.12.2005)	Rannat ja vedet, (Natura 2000-alue: Pernajanlahtien ja Pernajan saariston merensuojelualue FI0100078, rantojensuojeluohjelma-alue: Pernajanlahden rannikko RSO010003)
364	Yttre Täktarn	Loviisa	9,1	Toteutuneet luonnonsuojelualueet: Pernajan saariston luonnonsuojelualue (YSA204837, 26.5.2009)	Rannat ja vedet, saaret ja luodot, (Natura 2000-alue: Pernajanlahtien ja Pernajan saariston merensuojelualue FI0100078, rantojensuojeluohjelma-alue: Pernajanlahden rannikko RSO010003)
365	Landsudden	Loviisa	79,1	Itä-Uudenmaan maakuntakaava 2010 // Toteutuneet luonnonsuojelualueet: Landsuddens naturskyddsområde (YSA014151, 7.6.2000)	Rannat ja vedet, metsien monimuotoisuus, luonnontilaisuus, uhanalaiset tai huomionarvoiset lajit, (Natura 2000-alue: Pernajanlahtien ja Pernajan saariston merensuojelualue FI0100078, rantojensuojeluohjelma-alue: Pernajanlahden rannikko RSO010003)
366	Grillskär	Loviisa	10,9	Itä-Uudenmaan maakuntakaava 2010 // Toteutuneet luonnonsuojelualueet: Bisaballen, Grillskär ja Södeskär nimiset luodot (ESA010005, 13.5.1970)	Rannat ja vedet, saaret ja luodot, (Natura 2000-alue: Pernajanlahtien ja Pernajan saariston merensuojelualue FI0100078)
369	Hummelholmen	Loviisa	12,4	Itä-Uudenmaan maakuntakaava 2010	Saaret ja luodot, (Natura 2000-alue: Pernajanlahtien ja Pernajan saariston merensuojelualue FI0100078)
374	Bisaballen	Loviisa	11,3	Itä-Uudenmaan maakuntakaava 2010 // Toteutuneet luonnonsuojelualueet: Bisaballen, Grillskär ja Södeskär nimiset luodot (ESA010005, 13.5.1970)	Rannat ja vedet, saaret ja luodot, (Natura 2000-alue: Pernajanlahtien ja Pernajan saariston merensuojelualue FI0100078)
377	Lilla Hudö	Loviisa	36,7	Itä-Uudenmaan maakuntakaava 2010	Saaret ja luodot, (Natura 2000-alue: Pernajanlahtien ja Pernajan saariston merensuojelualue FI0100078)
383	Kuggen	Loviisa	11,3	Toteutuneet luonnonsuojelualueet: Kuggenin luonnonsuojelualue (YSA010131, 23.2.1951)	Saaret ja luodot, rannat ja vedet, linnusto, (Natura 2000-alue: Pernajanlahtien ja Pernajan saariston merensuojelualue FI0100078)
384	Keipsalo länsi	Loviisa	98,7	Itä-Uudenmaan maakuntakaava 2010 // Toteutuneet luonnonsuojelualueet: Keipsalon luonnonsuojelualue (YSA014123, 4.11.1999)	Rannat ja vedet, (Natura 2000-alue: Pernajanlahtien ja Pernajan saariston merensuojelualue FI0100078, rantojensuojeluohjelma-alue: Pernajanlahden rannikko RSO010003)
387	Yttre Lapperholmen	Loviisa	5,5	Itä-Uudenmaan maakuntakaava 2010	Saaret ja luodot, (Natura 2000-alue: Pernajanlahtien ja Pernajan saariston merensuojelualue FI0100078)
388	Keipsalon itä	Loviisa	110,7	Itä-Uudenmaan maakuntakaava 2010 // Toteutuneet luonnonsuojelualueet: Keipsalon luonnonsuojelualue (YSA014123, 4.11.1999), Bonäsvikenin luonnonsuojelualue (YSA204820, 25.5.2009)	Rannat ja vedet, maisema, (Natura 2000-alue: Pernajanlahtien ja Pernajan saariston merensuojelualue FI0100078, rantojensuojeluohjelma-alue: Pernajanlahden rannikko RSO010003)
392	Hudö	Loviisa	166,4	Itä-Uudenmaan maakuntakaava 2010: 2 kohdetta // Toteutuneet luonnonsuojelualueet: Itäisen Suomenlahden kansallispuisto (KPU050007, 1.1.1982)	Saaret ja luodot, (Natura 2000-alue: Pernajanlahtien ja Pernajan saariston merensuojelualue FI0100078)
394	Hamnfladan	Loviisa	70,7	Itä-Uudenmaan maakuntakaava 2010 // Toteutuneet luonnonsuojelualueet: Nyckelskinnsbergetin lehto (luonnonsuojelualue) (YSA013025, 2.4.1991), Björkmans (YSA206201, 3.5.2011)	Rannat ja vedet (mm. rantaniityt, fladat), metsien monimuotoisuus, lehdot (Natura 2000-ohjelma-alue, lehtojensuojeluohjelma-alue)
401	Käldö	Loviisa	119,9	Itä-Uudenmaan maakuntakaava 2010: 4 kohdetta // Toteutuneet luonnonsuojelualueet: Käldö naturskyddsområde (YSA205198, 8.10.2009)	Rannat ja vedet, (Natura 2000-alue: Pernajanlahtien ja Pernajan saariston merensuojelualue FI0100078, rantojensuojeluohjelma-alue: Pernajanlahden rannikko RSO010003)
402	Äkersholmen	Loviisa	7,3	Itä-Uudenmaan maakuntakaava 2010	Saaret ja luodot, (Natura 2000-alue: Pernajanlahtien ja Pernajan saariston merensuojelualue FI0100078, rantojensuojeluohjelma-alue: Pernajanlahden rannikko RSO010003)
418	Tjuvö	Loviisa	11,2	Itä-Uudenmaan maakuntakaava 2010 // Toteutuneet luonnonsuojelualueet: Tjuvön luonnonsuojelualue (YSA013333, 7.12.1993)	Rannat ja vedet, (Natura 2000-alue: Pernajanlahtien ja Pernajan saariston merensuojelualue FI0100078, rantojensuojeluohjelma-alue: Pernajanlahden rannikko RSO010003)
423	Pinnarudden	Loviisa	78,6	Itä-Uudenmaan maakuntakaava 2010: 2 kohdetta // Toteutuneet luonnonsuojelualueet: Pinnaruddenin luonnonsuojelualue (YSA014100, 29.1.1998)	Rannat ja vedet, maisema, (Natura 2000-alue: Pernajanlahtien ja Pernajan saariston merensuojelualue FI0100078, rantojensuojeluohjelma-alue: Pernajanlahden rannikko RSO010003)

427	Hästö-Gyltö-Fantsnäsfjärden	Loviisa	564,2	Itä-Uudenmaan maakuntakaava 2010 13 kohdetta // Toteutuneet luonnonsuojelualueet: Tjувön luonnonsuojelualue (YSA013333, 7.12.1993), Lillsundetin luonnonsuojelualue (YSA014194, 19.11.2002), Hästö-Gyltön luonnonsuojelualue (YSA014197, 6.6.2002), Lederviken (YSA200081, 17.9.2003)	Saaret ja luodot, rannat ja vedet, linnusto, uhanalaiset tai huomionarvoiset lajit, uhanalaiset tai huomionarvoiset luontotyypit, luonnontilaisuus, maisema (Natura 2000-alueita: Pernajanlahtien ja Pernajan saariston merensuojelualue FI0100078, rantojensuojeluohjelma-alueita: Pernajanlahden rannikko RSO010003)
430	Nordarkipelagen	Loviisa	216,1	Itä-Uudenmaan maakuntakaava 2010: 8 kohdetta // Toteutuneet luonnonsuojelualueet: Nordarkipelagen (YSA201514, 6.5.2005)	Rannat ja vedet, saaret ja luodot, luonnontilaisuus, linnusto, uhanalaiset tai huomionarvoiset lajit, (Natura 2000-alueita: Pernajanlahtien ja Pernajan saariston merensuojelualue FI0100078, rantojensuojeluohjelma-alueita: Pernajanlahden rannikko RSO010003)
432	Klovholmarna	Loviisa	198,6	Itä-Uudenmaan maakuntakaava 2010: 4 kohdetta // Toteutuneet luonnonsuojelualueet: Klovholmarna (YSA010101, 13.3.1948)	Linnusto, saaret ja luodot, rannat ja vedet, (Natura 2000-alueita: Pernajanlahtien ja Pernajan saariston merensuojelualue FI0100078, rantojensuojeluohjelma-alueita: Pernajanlahden rannikko RSO010003)
451	Harudden	Loviisa	6,1	Itä-Uudenmaan maakuntakaava 2010 // Toteutuneet luonnonsuojelualueet: Haruddenin luonnonsuojelualue (YSA013470, 13.4.1995)	Metsien monimuotoisuus, vanhat metsät, lahoppuusto, luonnontilaisuus
452	Kullafjärden	Loviisa	182,8	Itä-Uudenmaan maakuntakaava 2010: 5 kohdetta // Toteutuneet luonnonsuojelualueet: Kullafjärden (YSA204143, 19.8.2008)	Lintuvedet, uhanalaiset tai huomionarvoiset lajit, (Natura 2000-alueita: Kullafjärdenin lintuvesi FI0100081, lintuvesien suojeluohjelma-alueita: Kullafjärden LVO010026)
458	Högnäsbotten	Loviisa	42,8	Itä-Uudenmaan maakuntakaava 2010	Lintuvedet, rannat ja vedet (mm. rantaniittyä, ruovikkoa), lehdot, uhanalaiset tai huomionarvoiset luontotyypit, uhanalaiset tai huomionarvoiset lajit
462	Kirkkokallio	Loviisa	7,5	Valtiolle luonnonsuojelutarkoitukseen hankitut alueet	Metsien monimuotoisuus, METSO-ohjelman elinympäristöä, kalliot
463	Ryttarjärvi	Loviisa	7,7	Valtiolle luonnonsuojelutarkoitukseen hankitut alueet	Metsien monimuotoisuus, METSO-ohjelman elinympäristöä, kalliot
464	Meriniitty	Loviisa	51,8	Itä-Uudenmaan maakuntakaava 2010	Lintuvedet, rannat ja vedet (mm. rantaniittyä, ruovikkoa), lehdot, uhanalaiset tai huomionarvoiset luontotyypit, uhanalaiset tai huomionarvoiset lajit, (Natura 2000-alueita: Kymiäki FI0401001, Ahvenkoskenlahti FI0416005, lintuvesien suojeluohjelma-alueita: Ahvenkoskenlahti LVO010025)
465	Sipulikallio	Loviisa	16,5	Toteutuneet luonnonsuojelualueet: Sipulikallion luonnonsuojelualue (YSA206896, 4.4.2012)	Metsien monimuotoisuus, kalliot, maisema, uhanalaiset tai huomionarvoiset lajit
467	Skjärrossaberget	Loviisa	21,8	Toteutuneet luonnonsuojelualueet: Tornator (YSA203751, 2.10.2014)	METSO-ohjelman elinympäristöä
469	Pernajanlahti	Loviisa	1167,7	Itä-Uudenmaan maakuntakaava 2010: 6 kohdetta // Toteutuneet luonnonsuojelualueet: Pernajanlahti 1 Baggholmenin luonnonsuojelualue (YSA010081, 6.2.1946), Tjusterbyn luonnonsuojelualue (YSA010087, 4.11.1946), Pernajanlahti 3 Forsbyviken (YSA011672, 19.9.1974), Pernajanlahti 5 Pernajanlahden pohjukka (YSA011935, 27.7.1979), Pernajanlahti 4 (YSA011936, 27.6.1979), Pernajanlahden vesialue (YSA012731, 16.3.1988), Pernajanlahti (YSA202469, 10.8.2006)	Lintuvedet, rannat ja vedet, saaret ja luodot, uhanalaiset tai huomionarvoiset lajit, uhanalaiset tai huomionarvoiset luontotyypit, lehdot, (Natura 2000-alueita: Pernajanlahtien ja Pernajan saariston merensuojelualue FI0100078, lintuvesien suojeluohjelma-alueita: Pernajanlahti LVO010020)
471	Pernajanlahden pohjukka	Loviisa	5,3	Toteutuneet luonnonsuojelualueet: Pernajanlahti 5 Pernajanlahden pohjukka (YSA011935, 27.7.1979)	Lintuvedet, maisema, rannat ja vedet
472	Pernajanlahden pohjukka 2	Loviisa	7,4	Toteutuneet luonnonsuojelualueet: Pernajanlahti 5 Pernajanlahden pohjukka (YSA011935, 27.7.1979)	Lintuvedet, maisema, rannat ja vedet
475	Flapusskogen	Loviisa	17,6	Toteutuneet luonnonsuojelualueet: Flapusskogen (YSA205172, 28.9.2009)	Metsien monimuotoisuus, lahoppuusto, METSO-ohjelman elinympäristöä
479	Kukuljärvi	Loviisa	47,5	Toteutuneet luonnonsuojelualueet: Kukuljärvi (YSA207588, 20.6.2013)	Metsien monimuotoisuus, METSO-ohjelman elinympäristöä
488	Kuuskoskenjärvi	Loviisa	38,1	Toteutuneet luonnonsuojelualueet: Kuskoskräsketin luonnonsuojelualue (YSA203632, 19.12.2007)	Lintuvedet, uhanalaiset tai huomionarvoiset lajit, (lintuvesien suojeluohjelma-alueita: Sävträsk-Kuskoskräsket LVO010014)
499	Sävträsket	Loviisa	53,4	Itä-Uudenmaan maakuntakaava 2010 // Toteutuneet luonnonsuojelualueet: Sävträskin luonnonsuojelualue (YSA203631, 19.12.2007)	Lintuvedet, uhanalaiset tai huomionarvoiset lajit, (lintuvesien suojeluohjelma-alueita: Sävträsk-Kuskoskräsket LVO010014)
500	Riissuo	Loviisa	60,0	Itä-Uudenmaan maakuntakaava 2010 // Toteutuneet luonnonsuojelualueet: Riissuon luonnonsuojelualue (YSA013678, 6.10.1997), Riissuonlahti (YSA204144, 19.8.2008)	Lintuvedet, uhanalaiset tai huomionarvoiset lajit, (lintuvesien suojeluohjelma-alueita: Teutjärvi ja Suvijärvi LVO010027)
802	Teutjärvi	Loviisa	366,7	Itä-Uudenmaan maakuntakaava, Natura 2000	Lintuvedet, (Natura 2000-alueita: Teutjärven ja Suvijärven lintuvedet FI0100082, lintuvesien suojeluohjelma-alueita: Teutjärvi ja Suvijärvi LVO010027)

814	Lehtisen suojelumetsä	Loviisa	85,7	Valtiolla luonnonsuojelutarkoitukseen hankitut alueet	Perinnebiotoopit, lehdot, metsien monimuotoisuus, linnusto, uhanalaiset tai huomionarvoiset lajit
815	Bastö	Loviisa	5,2	Valtiolla luonnonsuojelutarkoitukseen hankitut alueet	Metsien monimuotoisuus, vanhat metsät, uhanalaiset tai huomionarvoiset luontotyypit, kalliot
816	Suojelu-Petjärvi	Loviisa	11,4	Valtiolla luonnonsuojelutarkoitukseen hankitut alueet	Rannat ja vedet, suot, (Soidensuojeluohjelma-alueetta SSO010009)
827	Orregrund	Loviisa	2503,1	Toteutuneet luonnonsuojelualueet: Aspskärin luonnonsuojelualue (YSA010159, 28.4.1932), Haverörnin luonnonsuojelualue (YSA011725, 25.7.1975) // Valtiolla luonnonsuojelutarkoitukseen hankitut alueet	Saaret ja luodot, rannat ja vedet, uhanalaiset tai huomionarvoiset luontotyypit, uhanalaiset tai huomionarvoiset lajit, kalliot, linnusto (Natura 2000-alueetta: Pernajanlahtien ja Pernajan saariston merensuojelualue FI0100078)
283	Mössholmen	Loviisa, Porvoo	39,7	Itä-Uudenmaan maakuntakaava 2010 // Toteutuneet luonnonsuojelualueet: Myssholmin luonnonsuojelualue (YSA010106, 29.7.1948)	Saaret ja luodot, rannat ja vedet, linnusto, (Natura 2000-alueetta: Pernajanlahtien ja Pernajan saariston merensuojelualue FI0100078)
542	Paavola	Myrskylä	18,8	Toteutuneet luonnonsuojelualueet: Paavolan luonnonsuojelualue (YSA206827, 20.2.2012)	Metsien monimuotoisuus, pienvedet, lahoppuusto, lehdot, kosteikot, uhanalaiset tai huomionarvoiset lajit, METSO-ohjelman elinympäristöä
545	Paavola 2	Myrskylä	22,5	Toteutuneet luonnonsuojelualueet: Paavolan luonnonsuojelualue (YSA206827, 20.2.2012)	Metsien monimuotoisuus, pienvedet, lahoppuusto, lehdot, kosteikot, uhanalaiset tai huomionarvoiset lajit, METSO-ohjelman elinympäristöä, (Harjensuojeluohjelma-alueetta: Supimäki HSO010011)
546	Sopajärvi	Myrskylä	108,9	Itä-Uudenmaan maakuntakaava 2010: 2 kohdetta // Toteutuneet luonnonsuojelualueet: Sopajärven luonnonsuojelualue (YSA201066, 17.12.2004)	Lintuvedet, uhanalaiset tai huomionarvoiset lajit, (lintuvesien suojeluohjelma-alueetta: Sopajärvi LVO010017)
547	Paavola 3	Myrskylä	10,7	Toteutuneet luonnonsuojelualueet: Paavolan luonnonsuojelualue (YSA206827, 20.2.2012)	Metsien monimuotoisuus, pienvedet, lahoppuusto, lehdot, kosteikot, uhanalaiset tai huomionarvoiset lajit, METSO-ohjelman elinympäristöä
796	Aarnimäki	Myrskylä	8,4	Toteutuneet luonnonsuojelualueet: Aarnimäki (YSA232588, 28.9.2015)	Metsien monimuotoisuus, lehdot, suot, lahoppuusto, METSO-ohjelman elinympäristöä, uhanalaiset tai huomionarvoiset luontotyypit
797	Haukkakallio	Myrskylä	6,2	Toteutuneet luonnonsuojelualueet: Haukkakallio (YSA232488, 22.9.2015)	Metsien monimuotoisuus, lahoppuusto, METSO-ohjelman elinympäristöä
496	Ohkolanjokilaakso	Mäntsälä	18,6	Uudenmaan maakuntakaava 2006: Ohkolanjokilaakso	Rannat ja vedet, metsien monimuotoisuus, lehdot, uhanalaiset tai huomionarvoiset luontotyypit, uhanalaiset tai huomionarvoiset lajit, perinnebiotoopit, niityt, luonnontilaisuus, pienvedet, lahoppuusto, (Natura 2000-alueetta: Ohkolanjokilaakso FI0100061: lehtojensuojeluohjelma-alueetta: Ohkolanjokilaakson lehto LHO010103)
507	Peltolan vanha metsä	Mäntsälä	48,4	Uudenmaan maakuntakaava 2006: Peltolan vanha metsä	Metsien monimuotoisuus, vanhat metsät, suot, uhanalaiset tai huomionarvoiset luontotyypit, uhanalaiset tai huomionarvoiset lajit, (Natura 2000-alueetta: Peltolan vanha metsä FI0100095)
510	Saaristonsuo	Mäntsälä	15,6	Valtiolla luonnonsuojelutarkoitukseen hankitut alueet	METSO-ohjelman elinympäristöä
511	Mustametsä	Mäntsälä	27,5	Toteutuneet luonnonsuojelualueet: Mustametsän suojelualue (VMA010011, 1.1.1994)	Metsien monimuotoisuus, vanhat metsät, luonnontilaisuus, uhanalaiset tai huomionarvoiset lajit, uhanalaiset tai huomionarvoiset luontotyypit, (Natura 2000-alueetta: Mustametsä FI0100060, vanhojen metsien suojeluohjelma-alueetta: Mustametsä AMO010012)
536	Metsäkulma	Mäntsälä	179,3	Uudenmaan maakuntakaava 2006: Metsäkulma	Metsien monimuotoisuus, vanhat metsät, lehdot, suot, uhanalaiset tai huomionarvoiset luontotyypit, uhanalaiset tai huomionarvoiset lajit, linnusto, (Natura 2000-alueetta: Metsäkulma FI0100094)
539	Pitkästenjärvet	Mäntsälä	38,6	Uudenmaan maakuntakaava 2006: Pitkästenjärvet // Toteutuneet luonnonsuojelualueet: Pitkästenjärvesuo (YSA204599, 20.1.2009)	Suot, luonnontilaisuus, pienvedet, luonnontilaisuus, linnusto, uhanalaiset tai huomionarvoiset lajit, uhanalaiset tai huomionarvoiset luontotyypit, (Natura 2000-alueetta: Kivilamminsuu - Pitkästenjärvet FI0100059, soidensuojeluohjelma-alueetta: Isosuo-Kotojärvi SSO010023)
543	Kotojärvi-Isosuo	Mäntsälä	364,3	Uudenmaan maakuntakaava 2006: Kotojärvi-Isosuo	Suot, rannat ja vedet, pienvedet, lehdot, luonnontilaisuus, lintuvedet, uhanalaiset tai huomionarvoiset luontotyypit, uhanalaiset tai huomionarvoiset lajit, (Natura 2000-alueetta: Kotojärvi - Isosuo FI0100058, soidensuojeluohjelma-alueetta: (Kivilamminsuu-Pitkästenjärvet SSO010022)
548	Vähjärvenkallioiden metsä	Mäntsälä	5,9	Uudenmaan maakuntakaava 2006: Vähjärvenkallioiden metsä	Metsien monimuotoisuus, vanhat metsät, suot, lahoppuusto, uhanalaiset tai huomionarvoiset luontotyypit, uhanalaiset tai huomionarvoiset lajit, (Natura 2000-alueetta: Vähjärvenkallioiden vanha metsä FI0100057)
549	Kairassuon vanha metsä	Mäntsälä	9,0	Uudenmaan maakuntakaava 2006: Kairassuon vanha metsä	Metsien monimuotoisuus, vanhat metsät, luonnontilaisuus, uhanalaiset tai huomionarvoiset luontotyypit, uhanalaiset tai huomionarvoiset lajit, (Natura 2000-alueetta: Kairassuon vanha metsä FI0100088)
550	Kilpisuo	Mäntsälä	7,3	Uudenmaan maakuntakaava 2006: Kilpisuo	Suot, (Natura 2000-alueetta: Kilpisuo FI0305005, soidensuojeluohjelma-alueetta: Kilpisuo SSO040090)
551	Hautjärvi	Mäntsälä	5,3	Toteutuneet luonnonsuojelualueet: Hautjärven luonnonsuojelualue (YSA013742, 17.12.1997)	Metsien monimuotoisuus, vanhat metsät, lahoppuusto
552	Vähjärvenkallioiden metsä	Mäntsälä	68,9	Uudenmaan maakuntakaava 2006: Vähjärvenkallioiden metsä // Toteutuneet luonnonsuojelualueet: Vähjärvenkallioiden luonnonsuojelualue (MHA001212, 16.5.2001)	Metsien monimuotoisuus, vanhat metsät, suot, lahoppuusto, uhanalaiset tai huomionarvoiset luontotyypit, uhanalaiset tai huomionarvoiset lajit, (Natura 2000-alueetta: Vähjärvenkallioiden vanha metsä FI0100057, vanhojen metsien suojeluohjelma-alueetta: Vähjärvenkalliot AMO000036)
553	Kurppametsä	Mäntsälä	11,0	Toteutuneet luonnonsuojelualueet: Kurppametsä (YSA230724, 21.8.2014)	Metsien monimuotoisuus, pienvedet, METSO-ohjelman elinympäristöä, uhanalaiset tai huomionarvoiset lajit

554	Luutasuo	Mäntsälä	11,7	Uudenmaan maakuntakaava 2006: Luutasuo // Toteutuneet luonnonsuojelualueet: Huovilan Natura (YSA201365, 11.2.2005)	Suot, uhanalaiset tai huomionarvoiset luontotyypit, uhanalaiset tai huomionarvoiset lajit, (Natura 2000-alue: Koivumäki - Luutasuo FI03230, soidensuojeluohjelma-alue: Luutasuo SSO040095)
792	Vattonjärvi	Mäntsälä	44,6	Uudenmaan 4. vaihemaakuntakaavan luontoseelvitys 2014-2015 (Faunatica Oy 2015): Vattonjärvi	Suot, metsien monimuotoisuus, lehdot, uhanalaiset tai huomionarvoiset lajit, merkitys osana ekologista verkostoa, uhanalaiset tai huomionarvoiset luontotyypit
819	Sandberginpelto	Mäntsälä	6,1	Uudenmaan maakuntakaava 2006: Sandberginpelto // Valtiolla luonnonsuojelutarkoitukseen hankitut alueet	Perinnebiotoopit, niityt, maisema, uhanalaiset tai huomionarvoiset lajit, (Natura 2000-alue: Ohkolanjokilaakso FI0100061)
820	Maitoisten metsä	Mäntsälä	34,2	Valtiolle luonnonsuojelutarkoitukseen hankitut alueet	Metsien monimuotoisuus, luonnontilaisuus, lehdot, suot, METSO-ohjelman elinympäristöä
531	Kivilamminsuu	Mäntsälä, Hyvinkää	181,6	Uudenmaan maakuntakaava 2006: Kivilamminsuu	Suot, pienvedet, luonnontilaisuus, linnusto, uhanalaiset tai huomionarvoiset lajit, uhanalaiset tai huomionarvoiset luontotyypit, (Natura 2000-alue: Kivilamminsuu - Pitkästenjärvet FI0100059, soidensuojeluohjelma-alue: Kivilamminsuu-Pitkästenjärvet SSO010022)
405	Kivelä	Nurmijärvi	14,7	Toteutuneet luonnonsuojelualueet: Kivelän luonnonsuojelualue (YSA205377, 22.12.2009)	Metsien monimuotoisuus, lahoppuusto, pienvedet, lehdot, METSO-ohjelman elinympäristöä
415	Palomäen lehto	Nurmijärvi	5,8	Uudenmaan maakuntakaava 2006: Palomäen lehto // Toteutuneet luonnonsuojelualueet: Palomäen pähkinästön luonnonsuojelualue (YSA204070, 23.9.2009)	Metsien monimuotoisuus, lehdot, uhanalaiset tai huomionarvoiset lajit, uhanalaiset tai huomionarvoiset luontotyypit, pienvedet, luonnontilaisuus, lahoppuusto, (lehtojensuojeluohjelma-alue: Palomäen Pähkinästä LHO010106)
426	Klaukkalan Isosuo	Nurmijärvi	148,3	Uudenmaan maakuntakaava 2006: Klaukkalan Isosuo	Suot, uhanalaiset tai huomionarvoiset luontotyypit, luonnontilaisuus, (Natura 2000-alue: Klaukkalan Isosuo FI0100038, soidensuojeluohjelma-alue: Klaukkalan Isosuo FI0100038)
454	Kaanaan vanha metsä	Nurmijärvi	17,6	Uudenmaan maakuntakaava 2006: Kaanaan vanha metsä // Toteutuneet luonnonsuojelualueet: Kaanaan luonnonsuojelualue (MHA020322, 16.5.2001)	Metsien monimuotoisuus, vanhat metsät, pienvedet, lehdot, uhanalaiset tai huomionarvoiset luontotyypit, uhanalaiset tai huomionarvoiset lajit, (Natura 2000-alue: Kaanaan vanha metsä FI0100037, vanhojen metsien suojeluohjelma-alue: Ivesvuori AMO010339)
481	Kiljavan lähteiköt	Nurmijärvi	16,8	Uudenmaan maakuntakaava 2006: Kiljavan lähteiköt // Toteutuneet luonnonsuojelualueet: Kiljavan lähteikköjen luonnonsuojelualue (YSA204431, 4.9.2009), Kiljavan lähteikköjen luonnonsuojelualue (MHA020909, 16.5.2001), Kiljavan lähteikkökorven soidensuojelualue (SSA010002, 1.11.1985)	Suot, pienvedet, lehdot, metsien monimuotoisuus, uhanalaiset tai huomionarvoiset lajit, merkitys osana ekologista verkostoa, (Natura 2000-alue: Kalkkilampi - Sääksjärvi FI0100056, soidensuojeluohjelma-alue: Kiljavan lähteiköt SSO010031)
483	Koivuniemi	Nurmijärvi	32,8	Uudenmaan maakuntakaava 2006: Koivuniemi // Toteutuneet luonnonsuojelualueet: Koivuniemen luonnonsuojelualue (MHA000686, 16.5.2001)	Metsien monimuotoisuus, harjut, rannat ja vedet, saaret ja luodot, (Natura 2000-alue: Kalkkilampi - Sääksjärvi FI0100056, harjunsuojeluohjelma-alue: Sääksjärven alue HSO010014)
492	Kuppinummi	Nurmijärvi	7,8	Valtiolle luonnonsuojelutarkoitukseen hankitut alueet (6.2.2014)	Metsien monimuotoisuus, METSO-ohjelman elinympäristöä, lahoppuusto
764	Lallinsuo	Nurmijärvi	51,8	Valkjärven kylän osayleiskaava 24.11.2000 // Valtakunnallinen suoinventointi (ELY 2014): Lallinsuo	Suot (Lähes luonnontilainen keidassuo, monipuolinen suokokonaisuus. Isovarpurämettä, rahkarämettä, tupasvillarämettä, ruoho- ja lehtokorpea. Reunakorvissa on arvokas eri-ikäisrakenteinen sekapuusto), uhanalaiset tai huomionarvoiset luontotyypit, lahoppuusto
455	Präkkärinkallio	Pornainen	43,2	Toteutuneet luonnonsuojelualueet: Präkkärinkallio (YSA230746, 5.5.2014)	Metsien monimuotoisuus, vanhat metsät, lahoppuusto, kalliot, suot, METSO-ohjelman elinympäristöä
477	Rientolan metsä	Pornainen	36,9	Uudenmaan maakuntakaava 2006: Rientolan metsä	Metsien monimuotoisuus, lehdot, uhanalaiset tai huomionarvoiset luontotyypit, suot, pienvedet, luonnontilaisuus, (Natura 2000-alue: Rientolan metsä FI0100097)
485	Lampisuo	Pornainen	119,7	Uudenmaan maakuntakaava 2006: Lampisuo	Suot, uhanalaiset tai huomionarvoiset luontotyypit, (Natura 2000-alue: Lampisuo FI0100070, soidensuojeluohjelma-alue: Lampisuo SSO010025)
161	Sandkallan-Stora Kölhällen	Porvoo	1998,4	Toteutuneet luonnonsuojelualueet: Sandkallanin-Stora Kölhällenin hylkeidensuojelualue (HYL010001, 15.9.2001)	Linnusto, uhanalaiset tai huomionarvoiset lajit, rannat ja vedet, saaret ja luodot, (Natura 2000-alue: Söderskärin ja Långörenin saaristo FI0100077)
169	Sandkallan-Stora Kölhällen 2	Porvoo	5538,0	Itä-Uudenmaan maakuntakaava 2010: 2 kohdetta // Toteutuneet luonnonsuojelualueet: Sandkallanin-Stora Kölhällenin hylkeidensuojelualue (HYL010001, 15.9.2001)	Linnusto, uhanalaiset tai huomionarvoiset lajit, rannat ja vedet, saaret ja luodot, (Natura 2000-alue: Söderskärin ja Långörenin saaristo FI0100077)
183	Söderskär	Porvoo	2102,6	Itä-Uudenmaan maakuntakaava 2010 27 kohdetta // Toteutuneet luonnonsuojelualueet: Söderskärin luonnonsuojelualue (YSA010027, 7.3.1930)	Linnusto, uhanalaiset tai huomionarvoiset lajit, rannat ja vedet, saaret ja luodot, (Natura 2000-alue: Söderskärin ja Långörenin saaristo FI0100077)
193	Långören	Porvoo	29,0	Itä-Uudenmaan maakuntakaava 2010 // Toteutuneet luonnonsuojelualueet: Långörenin saariryhmän luonnonsuojelualue (ESA010004, 13.5.1970)	Linnusto, uhanalaiset tai huomionarvoiset lajit, rannat ja vedet, saaret ja luodot, (Natura 2000-alue: Söderskärin ja Långörenin saaristo FI0100077)
214	Tunnholmen	Porvoo	21,8	Itä-Uudenmaan maakuntakaava 2010 // Toteutuneet luonnonsuojelualueet: Tunnholmenin luonnonsuojelualue (YSA010033, 28.1.1932)	Linnusto, uhanalaiset tai huomionarvoiset lajit, rannat ja vedet, saaret ja luodot, (Natura 2000-alue: Söderskärin ja Långörenin saaristo FI0100077)

224	Pellinge etelä	Porvoo	1993,7	Itä-Uudenmaan maakuntakaava 2010 23 kohdetta // Toteutuneet luonnonsuojelualueet: Tunnholmenin luonnonsuojelualue (YSA010033, 28.1.1932), Stor-Pellinge yttre hällar naturskyddsområde (YSA202254, 22.12.2005)	Linnusto, uhanalaiset tai huomionarvoiset lajit, rannat ja vedet, saaret ja luodot, (Natura 2000-alueita: Söderskärin ja Långörenin saaristo FI0100077)
252	Sandön	Porvoo	18,3	Itä-Uudenmaan maakuntakaava 2010 // Toteutuneet luonnonsuojelualueet: Norra Sandön hiekkaranta (LTA201381, 13.12.2004)	Uhanalaiset tai huomionarvoiset luontotyypit, rannat ja vedet, saaret ja luodot, (Natura 2000-alueita: Pernajanlahtien ja Pernajan saariston merensuojelualue FI0100078)
267	Piparviksmossen	Porvoo	20,5	Itä-Uudenmaan maakuntakaava 2010 // Toteutuneet luonnonsuojelualueet: Piparviksmossen I (YSA200314, 24.5.2004), Piparviksmossen II (YSA201144, 21.12.2004)	Suot, uhanalaiset tai huomionarvoiset luontotyypit, luonnontilaisuus, (Natura 2000-alueita: Emäsalon suot FI0100076, soidensuojeluohjelma-alueita: Emäsalon suot SSO010008)
276	Bjurmossaträsket	Porvoo	19,7	Itä-Uudenmaan maakuntakaava 2010: 2 kohdetta // Toteutuneet luonnonsuojelualueet: Bjurmossans naturskyddsområde (YSA200175, 16.3.2004)	Suot, uhanalaiset tai huomionarvoiset luontotyypit, luonnontilaisuus, (Natura 2000-alueita: Emäsalon suot FI0100076, soidensuojeluohjelma-alueita: Emäsalon suot SSO010008)
288	Stubbmossen	Porvoo	68,2	Itä-Uudenmaan maakuntakaava 2010: 2 kohdetta // Toteutuneet luonnonsuojelualueet: Skogsbos naturskyddsområde (YSA201660, 21.7.2005)	Suot, uhanalaiset tai huomionarvoiset luontotyypit, luonnontilaisuus, (Natura 2000-alueita: Emäsalon suot FI0100076, soidensuojeluohjelma-alueita: Emäsalon suot SSO010008)
297	Mjåviken	Porvoo	7,5	Itä-Uudenmaan maakuntakaava 2010 // Toteutuneet luonnonsuojelualueet: Mjåvikin luonnonsuojelualue (YSA010108, 17.9.1948)	Rannat ja vedet
318	Klobbudden	Porvoo	5,7	Itä-Uudenmaan maakuntakaava 2010 // Toteutuneet luonnonsuojelualueet: Klobbuddenin luonnonsuojelualue (YSA011544, 13.4.1973)	Metsien monimuotoisuus, kalliot, maisema
381	Kurmalmen	Porvoo	12,1	Itä-Uudenmaan maakuntakaava 2010 // Toteutuneet luonnonsuojelualueet: Kurmalmen (luonnonsuojelualue) (YSA012343, 10.5.1984)	Metsien monimuotoisuus, harjut, maisema
391	Juhanmetsä	Porvoo	7,7	Toteutuneet luonnonsuojelualueet: Juhanmetsä (YSA207434, 15.2.2013)	Metsien monimuotoisuus, METSO-ohjelman elinympäristöä, lahpuusto
396	Kvarnkärret	Porvoo	36,9	Toteutuneet luonnonsuojelualueet: Mustinjoki (YSA207981)	Suot, metsien monimuotoisuus, METSO-ohjelman elinympäristöä, lahpuusto
399	Telegrafberget	Porvoo	28,5	Itä-Uudenmaan maakuntakaava 2010 // Toteutuneet luonnonsuojelualueet: Lennätinvuoren luonnonsuojelualue (YSA010573, 14.10.1961)	Kalliot, metsien monimuotoisuus, vanhat metsät (vanhojen metsien suojeluohjelma-alueita: Stensbölen metsät AMO010341)
407	Stensböle	Porvoo	16,1	Toteutuneet luonnonsuojelualueet: Stensbölen metsän luonnonsuojelualue (YSA014121, 24.6.1999)	Metsien monimuotoisuus, vanhat metsät, linnusto, uhanalaiset tai huomionarvoiset lajit
409	Norikemalmen	Porvoo	122,4	Itä-Uudenmaan maakuntakaava 2010 // Toteutuneet luonnonsuojelualueet: Parken (YSA207985)	Harjut, metsien monimuotoisuus, (harjijensuojeluohjelma-alueita: Norikemalmen HSO010017)
417	Kaupunginselkä	Porvoo	18,2	Toteutuneet luonnonsuojelualueet: Kaupunginselkä-Stensbölefjärden (YSA205366)	Lintuvedet, uhanalaiset tai huomionarvoiset lajit, (Natura 2000-alueita: Porvoonjoen suisto - Stensböle FI0100074, lintuvesien suojeluohjelma-alueita: Kaupunginselkä-Stensbölefjärden LVO010022)
420	Kalax Stormossen	Porvoo	11,9	Toteutuneet luonnonsuojelualueet: Kalax Stormossen naturskyddsområde (YSA204710, 11.3.2009)	Suot, metsien monimuotoisuus, lahpuusto
421	Porvoonjoen suisto-Stensböle	Porvoo	1267,0	Itä-Uudenmaan maakuntakaava 2010: 9 kohdetta // Toteutuneet luonnonsuojelualueet: Stormossenin lehmusmetsä (LTA010452, 25.7.2003), Ruskiksen luonnonsuojelualue (YSA010076, 25.6.1945), Sikosaaren luonnonsuojelualue (YSA012986, 14.12.1990), Ekuddenin lehdon luonnonsuojelualue (YSA013099, 25.3.1992), Stensbölen Stormossenin ls.alue (YSA013266, 26.4.1993), Stensbölen luonnonsuojelualue 1 (YSA013427, 28.12.1994), Stensbölefjärdenin luonnonsuojelualue (YSA013530, 1.3.1996), Stensböle 2 (YSA013592, 12.7.1996), Stormossen 2 (YSA014103, 27.11.1998), Stensbölen metsän luonnonsuojelualue (YSA014121, 24.6.1999), Stensböle 3 (YSA014122, 30.3.1998), Stormossen 3 (YSA014125, 23.9.1999), Stormossen 4 (YSA014137, 20.12.1999), Stensböle 4 (YSA014150, 5.5.2000), Stensbölen kalliot (YSA203263, 11.9.2007), Kaupunginselkä-Stensbölefjärden (YSA205366), Sikosaaren metsä (YSA207844, 14.11.2013) // Valtiolle luonnonsuojelutarkoitukseen hankitut alueet: (22.2.2013)	Metsien monimuotoisuus, vanhat metsät, lehdot, kalliot, suot, lintuvedet, rannat ja vedet, niityt, uhanalaiset tai huomionarvoiset lajit, uhanalaiset tai huomionarvoiset luontotyypit, (Natura 2000-alueita: Porvoonjoen suisto - Stensböle FI0100074, lehtojensuojeluohjelma-alueita: Ekuddenin lehto LHO010109, vanhojen metsien suojeluohjelma-alueita: Stensbölen metsät AMO010341, soidensuojeluohjelma-alueita: Stormossen (Porvoon Mlk) SSO010026)
422	Storkärsskogen	Porvoo	5,3	Toteutuneet luonnonsuojelualueet: Storkärsskogen (YSA207979)	Metsien monimuotoisuus, METSO-ohjelman elinympäristöä, lahpuusto, suot



434	Hasselholmen	Porvoo	21,3	Itä-Uudenmaan maakuntakaava 2010 // Toteutuneet luonnonsuojelualueet: Hasselholmenin eteläinen lehmumetsikkö (LTA010456, 17.12.2002), Veckjärven lehmumetsikkö (LTA010457, 17.12.2002), Hasselholmenin luonnonsuojelualue (YSA012548, 18.6.1986)	Metsien monimuotoisuus, vanhat metsät, suot, lehdot, uhanalaiset tai huomionarvoiset luontotyypit
440	Pieni Pernajanlahti	Porvoo	235,3	Toteutuneet luonnonsuojelualueet: Linnanpaikan vaahterametsikkö (LTA010502, 25.7.2003), Pieni Pernajanlahden luonnonsuojelualue (YSA204178, 22.8.2008)	Lintuvedet, uhanalaiset tai huomionarvoiset luontotyypit, uhanalaiset tai huomionarvoiset lajit, (Natura 2000-alueita: Pernajanlahden ja Pernajan saariston merensuojelualue FI0100078, lintuvesien suojeluohjelma-alueita: Pienpernajanlahti LVO010023)
441	Tunträsket	Porvoo	6,9	Valtiolla luonnonsuojelutarkoitukseen hankitut alueet	Metsien monimuotoisuus, METSO-ohjelman elinympäristöä, lahpuusto, lehdot
444	Tunträsket 2	Porvoo	23,4	Itä-Uudenmaan maakuntakaava 2010 // Toteutuneet luonnonsuojelualueet: Tungträskin metsä (YSA204335, 17.10.2008)	Metsien monimuotoisuus, vanhat metsät, lahpuusto, lehdot, (Natura 2000-alueita: Tungträsketin vanha metsä FI0100075, vanhojen metsien suojeluohjelma-alueita: Tungträsketin metsä AMO010342)
445	Tunträsket 3	Porvoo	23,9	Valtiolla luonnonsuojelutarkoitukseen hankitut alueet: (5.9.2011)	Metsien monimuotoisuus, METSO-ohjelman elinympäristöä, lahpuusto, lehdot
466	Venjärven metsä	Porvoo	37,0	Toteutuneet luonnonsuojelualueet: Venjärven metsä (YSA203780, 6.2.2008)	Metsien monimuotoisuus, vanhat metsät, uhanalaiset tai huomionarvoiset lajit
468	Nietoonmetsä	Porvoo	27,6	Toteutuneet luonnonsuojelualueet: Nietoonmetsä (YSA205671, 3.6.2010), Nietoonmetsä II (YSA206459, 2.9.2011)	Metsien monimuotoisuus, METSO-ohjelman elinympäristöä, lahpuusto
812	Glosholmen	Porvoo	20,6	Valtiolla luonnonsuojelutarkoitukseen hankitut alueet	Kalliot, metsien monimuotoisuus, vanhat metsät, lehdot
813	Pirttisaari	Porvoo	38,1	Valtiolla luonnonsuojelutarkoitukseen hankitut alueet	Metsien monimuotoisuus, vanhat metsät, luonnontilaisuus, kalliot, uhanalaiset tai huomionarvoiset luontotyypit
346	Fågelmossen	Porvoo, Sipoo	101,4	Itä-Uudenmaan maakuntakaava 2010 // Toteutuneet luonnonsuojelualueet: Lövstan luonnonsuojelualue (YSA204053, 13.5.2008), Dalgårdin luonnonsuojelualue (YSA204139, 16.9.2008), Fågelmossen luonnonsuojelualue (YSA204140, 16.10.2008), Fågelmossen (YSA205361)	Suot, uhanalaiset tai huomionarvoiset luontotyypit, uhanalaiset tai huomionarvoiset lajit, (Natura 2000-alueita: Boxin suot FI0100068, soidensuojeluohjelma-alueita: Fågelmossen-Stormossen SSO010027)
535	Venunmetsä	Pukkila	44,5	Itä-Uudenmaan maakuntakaava 2010	Metsien monimuotoisuus, vanhat metsät, suot, uhanalaiset tai huomionarvoiset luontotyypit, uhanalaiset tai huomionarvoiset lajit, (Natura 2000-alueita: Venunmetsä FI0100071, vanhojen metsien suojeluohjelma-alueita: Venunmetsä AMO010343)
540	Kanteleenjärvi	Pukkila	100,1	Itä-Uudenmaan maakuntakaava 2010: 2 kohdetta // Toteutuneet luonnonsuojelualueet: Kanteleenjärven luonnonsuojelualue (YSA201071, 17.12.2004)	Lintuvedet, uhanalaiset tai huomionarvoiset lajit, (Natura 2000-alueita: Kanteleenjärven lintuveisi FI0100072, lintuvesien suojeluohjelma-alueita: Kanteleenjärvi LVO010024)
5	Blekkharun	Raasepori	6,0	Uudenmaan maakuntakaava 2006: Blekkharun	Linnusto, saaret ja luodot, rannat ja vedet, (Natura 2000-alueita: Tammisaaren ja Hangon saariston ja Pohjanpitäjänlahden merensuojelualue FI0100005)
6	Nättelharuna	Raasepori	21,0	Uudenmaan maakuntakaava 2006: Nättelharuna	Saaret ja luodot, linnusto
8	Långharun, Tjockharun	Raasepori	27,7	Uudenmaan maakuntakaava 2006: Långharun-Tjockharun	Saaret ja luodot, linnusto
10	Sköldharun, Sköldharukobben	Raasepori	44,3	Uudenmaan maakuntakaava 2006: Sköldharun-Sköldharukobben	Linnusto, saaret ja luodot, rannat ja vedet, (Natura 2000-alueita: Tammisaaren ja Hangon saariston ja Pohjanpitäjänlahden merensuojelualue FI0100005)
15	Långörgrund	Raasepori	8,9	Uudenmaan maakuntakaava 2006: Långörgrund	Saaret ja luodot, linnusto
16	Notgrundet	Raasepori	18,9	Uudenmaan maakuntakaava 2006: Notgrundet	Saaret ja luodot, linnusto
17	Grislanin saari	Raasepori	5,6	Uudenmaan maakuntakaava 2006: Grislanin saari	Saaret ja luodot, linnusto
19	Skobbenin luoto	Raasepori	14,9	Uudenmaan maakuntakaava 2006: Skobbenin luoto	Saaret ja luodot, linnusto
21	Busö	Raasepori	13,4	Uudenmaan maakuntakaava 2006: Busö // Toteutuneet luonnonsuojelualueet: Busön luonnonsuojelualue (YSA011316, 7.5.1969)	Saaret ja luodot, linnusto
24	Stenreven	Raasepori	28,4	Uudenmaan maakuntakaava 2006: Stenreven	Saaret ja luodot, linnusto
25	Mässkär	Raasepori	9,9	Uudenmaan maakuntakaava 2006: Mässkär	Saaret ja luodot, linnusto
28	Tammisaaren saariston kansallispuisto	Raasepori	12751,4	Uudenmaan maakuntakaava 2006: Kalvgrund, Tammisaaren saariston kansallispuisto // Toteutuneet luonnonsuojelualueet: Ahlgöns luonnonsuojelualue (YSA010008, 11.6.1925), Saaristoympäristösäätiön luonnonsuojelualue (YSA014138, 29.12.1999), Tammisaaren saariston kansallispuisto (KPU010001, 26.5.1989)	Kansallispuistot, saaret ja luodot, rannat ja vedet (mm. kluuvijärvet, fladat), linnusto, uhanalaiset tai huomionarvoiset luontotyypit, uhanalaiset tai huomionarvoiset lajit, metsien monimuotoisuus, vanhat metsät, luonnontilaisuus, kalliot, kosteikot, maisema, (Natura 2000-alueita: Tammisaaren ja Hangon saariston ja Pohjanpitäjänlahden merensuojelualue FI0100005)
29	Lilla Österklobbarna	Raasepori	14,8	Uudenmaan maakuntakaava 2006: Lilla Österklobbarna // Toteutuneet luonnonsuojelualueet: Hummelskärin luonnonsuojelualue (YSA013635, 9.12.1996)	Saaret ja luodot, rannat ja vedet, linnusto, (Natura 2000-alueita: Tammisaaren ja Hangon saariston ja Pohjanpitäjänlahden merensuojelualue FI0100005)

31	Nothamn	Raasepori	2324,2	Uudenmaan maakuntakaava 2006: Nothamn // Toteutuneet luonnonsuojelualueet: Gästansin Luonnonsuojelualue (YSA011884, 28.4.1978), Nothamnin luonnonsuojelualue (YSA010013, 13.1.1926), Lill-Skälön luonnonsuojelualue (YSA010105, 28.6.1948)	Saaret ja luodot, rannat ja vedet, linnusto, (Natura 2000-alueita: Tammisaaren ja Hangon saariston ja Pohjanpitäjänlahden merensuojelualue FI0100005)
34	Ramsängsfladan	Raasepori	27,4	Uudenmaan maakuntakaava 2006: Ramsängsfladan	Rannat ja vedet
35	Solbackfladan	Raasepori	22,3	Uudenmaan maakuntakaava 2006: Solbackfladan	Rannat ja vedet
36	Stora Sandö, Askören	Raasepori	129,8	Uudenmaan maakuntakaava 2006: Stora Sandö, Askören // Toteutuneet luonnonsuojelualueet: Åskörens saaren luonnonsuojelualue (YSA013051, 13.9.1991)	Saaret ja luodot, rannat ja vedet, harjut, linnusto, (Natura 2000-alueita: Tammisaaren ja Hangon saariston ja Pohjanpitäjänlahden merensuojelualue FI0100005, harjutusohjelma-alueita: Stora Sandö HSO010018)
38	Kopparöfladan	Raasepori	412,3	Uudenmaan maakuntakaava 2006: Kopparöfladan // Toteutuneet luonnonsuojelualueet: Klippuddin luonnonsuojelualue (YSA013348, 4.2.1994), Gloholmens naturskyddsområde (YSA203017, 20.2.2007), Vadudden (YSA204306, 4.11.2008), Björkholmens naturskyddsområde (YSA204353, 4.11.2008), Nabbens betesmarker (YSA200415, 25.3.2004), Storstens betesmarker (YSA204305, 4.11.2008), Västerängs naturskyddsområde (YSA204452, 5.12.2008), Kopparön luonnonsuojelualue (YSA204985, 27.8.2009), Baggön luonnonsuojelualue (YSA204441, 2.12.2008), Eskilshamn luonnonsuojelualue (YSA204301, 4.11.2008), Lillön metsäalue (luonnonsuojelualue) (YSA013328, 22.11.1993), Långö naturskyddsområde (YSA203396, 22.1.2008)	Rannat ja vedet (mm. fladat, rantaniityt), linnusto, uhanalaiset tai huomionarvoiset luontotyypit, uhanalaiset tai huomionarvoiset lajit, metsien monimuotoisuus, (Natura 2000-alueita: Tammisaaren ja Hangon saariston ja Pohjanpitäjänlahden merensuojelualue FI0100005, rantojensuojeluohjelma-alueita: Pohjanpitäjänlahden rannikko RSO010002)
39	Skäldön flada	Raasepori	48,5	Uudenmaan maakuntakaava 2006: Skäldön flada // Toteutuneet luonnonsuojelualueet: Sommaröträsket-Sundträsket naturskyddsområde (YSA202279, 13.3.2006)	Rannat ja vedet, linnusto, uhanalaiset tai huomionarvoiset luontotyypit, uhanalaiset tai huomionarvoiset lajit, (Natura 2000-alueita: Tammisaaren ja Hangon saariston ja Pohjanpitäjänlahden merensuojelualue FI0100005, rantojensuojeluohjelma-alueita: Pohjanpitäjänlahden rannikko RSO010002)
40	Marholmen	Raasepori	18,1	Uudenmaan maakuntakaava 2006: Marholmen	Rannat ja vedet
42	Storö	Raasepori	28,4	Toteutuneet luonnonsuojelualueet: Storön luonnonsuojelualue (YSA205220, 26.10.2009), Storön luonnonsuojelualue (YSA206597, 22.11.2011)	Metsien monimuotoisuus, vanhat metsät, luonnontilaisuus, suot, lahoppusto, METSO-ohjelman elinympäristöä
47	Korsholm, Vedaholm	Raasepori	334,1	Uudenmaan maakuntakaava 2006: Korsholm, Vedaholm // Toteutuneet luonnonsuojelualueet: Strömsön luonnonsuojelualue (YSA012073, 8.12.1981)	Saaret ja luodot, rannat ja vedet, linnusto, (Natura 2000-alueita: Tammisaaren ja Hangon saariston ja Pohjanpitäjänlahden merensuojelualue FI0100005)
48	Backafladan	Raasepori	9,9	Uudenmaan maakuntakaava 2006: Backafladan	Rannat ja vedet, maisema, uhanalaiset tai huomionarvoiset lajit, perinnebiotoopit (Natura 2000 – ohjelma-alueita)
49	Dalkarö	Raasepori	80,2	Uudenmaan maakuntakaava 2006: Dalkarö // Toteutuneet luonnonsuojelualueet: Dalkarön luonnonsuojelualue (YSA011331, 3.10.1969)	Rannat ja vedet, saaret ja luodot
58	Odensö	Raasepori	13,4	Uudenmaan maakuntakaava 2006: Odensö	Vanhat metsät
65	Edesbacka	Raasepori	16,5	Uudenmaan maakuntakaava 2006: Edesbacka // Toteutuneet luonnonsuojelualueet: Edesbackan luonnonsuojelualue (YSA011532, 5.4.2002)	Metsien monimuotoisuus, kalliot, suot, pienvedet, (Natura 2000-alueita: Tammisaaren ja Hangon saariston ja Pohjanpitäjänlahden merensuojelualue FI0100005)
67	Långträsk, Byträsk	Raasepori	158,1	Uudenmaan maakuntakaava 2006: Långträsk, Byträsk // Toteutuneet luonnonsuojelualueet: Jungfrumarkens (luonnonsuojelualue) (YSA014182, 20.9.2002)	Rannat ja vedet, lehdot, uhanalaiset tai huomionarvoiset lajit, (Natura 2000-alueita: Tammisaaren ja Hangon saariston ja Pohjanpitäjänlahden merensuojelualue FI0100005, rantojensuojeluohjelma-alueita: Pohjanpitäjänlahden rannikko RSO010002)
68	Harpar Lillträsket	Raasepori	67,2	Uudenmaan maakuntakaava 2006: Harpar Lillträsket // Toteutuneet luonnonsuojelualueet: Harpar Storträsket-Lillträsket (YSA012705, 27.3.1987)	Suot, uhanalaiset tai huomionarvoiset luontotyypit, (Natura 2000-alueita: Harpar Storträsket ja Lillträsket FI0100003, soidensuojeluohjelma-alueita: Harpar Storträsket-Lillträsket SSO010013)
70	Svedjeholmen	Raasepori	5,2	Toteutuneet luonnonsuojelualueet: Svedjeholmen (YSA011883, 28.4.1978)	Saaret ja luodot, linnusto
71	Långträsk	Raasepori	25,1	Uudenmaan 4. vaihemaakuntakaavan luontoselvitys 2014-2015 (Faunatica Oy 2015): Långträsk	Suot, pienvedet, uhanalaiset tai huomionarvoiset luontotyypit, uhanalaiset tai huomionarvoiset lajit, merkitys osana ekologista verkostoa
72	Jetukastet	Raasepori	8,9	Toteutuneet luonnonsuojelualueet: Jetukastet (YSA206566, 27.10.2011)	Rannat ja vedet (mm. muinaisranta, rantavallit), pienvedet, luonnontilaisuus, suot, METSO-ohjelman elinympäristöä
74	Källviken	Raasepori	25,5	Uudenmaan maakuntakaava 2006: Källviken	Rannat ja vedet, (Natura 2000-alueita: Tammisaaren ja Hangon saariston ja Pohjanpitäjänlahden merensuojelualue FI0100005, rantojensuojeluohjelma-alueita: Pohjanpitäjänlahden rannikko RSO010002)
76	Storträsket, Vättlax	Raasepori	43,0	Uudenmaan 4. vaihemaakuntakaavan luontoselvitys 2014-2015 (Faunatica Oy 2015): Storträsket	Lintuvedet, merkitys osana ekologista verkostoa, uhanalaiset tai huomionarvoiset luontotyypit

77	Näsebyfladan	Raasepori	81,9	Uudenmaan maakuntakaava 2006: Näsebyfladan // Toteutuneet luonnonsuojelualueet: Näsebyfladan pohjoisosan luonnonsuojelualue (YSA203985, 2.5.2008), Näsebyfladan (YSA012180, 17.6.1982)	Lintuvedet, rannat ja vedet, uhanalaiset tai huomionarvoiset lajit (Natura 2000-alueetta: Tammisaaren ja Hangon saariston ja Pohjanpitäjänlahden merensuojelualue FI0100005, lintuvesien suojeluohjelma-alueetta: Näsebyfladan LVO010031)
79	Harpar Storträsket	Raasepori	161,1	Uudenmaan maakuntakaava 2006: Harpar Storträsket // Toteutuneet luonnonsuojelualueet: Harpar Storträsket-Lillträsket (YSA012705, 27.3.1987)	Suot, uhanalaiset tai huomionarvoiset luontotyypit, (Natura 2000-alueetta: Harpar Storträsket-Lillträsket SSO010013)
80	Björkholmarna	Raasepori	14,7	Uudenmaan maakuntakaava 2006: Björkholmarna	Saaret ja luodot
84	Landbofjärden (Finnholmenin länsipuolella)	Raasepori	31,7	Uudenmaan maakuntakaava 2006: Landbofjärden // Toteutuneet luonnonsuojelualueet: Landbofjärdenin luonnonsuojelualue (MHA000748, 16.5.2001)	Rannat ja vedet (mm. fladat), saaret ja luodot, linnusto, uhanalaiset tai huomionarvoiset luontotyypit
86	Bölsviken	Raasepori	183,5	Uudenmaan maakuntakaava 2006: Bölsviken // Toteutuneet luonnonsuojelualueet: Alkärr-Idbäcks naturskyddsområde (YSA202649, 1.9.2006), Idbäckens naturskyddsområde (YSA202647, 1.9.2006), Bölsviken-Bredviken naturskyddsområde-luonnonsuojelualue (YSA202847, 14.12.2006)	Lintuvedet, uhanalaiset tai huomionarvoiset lajit, rannat ja vedet, suot, uhanalaiset tai huomionarvoiset luontotyypit, metsien monimuotoisuus, (Natura 2000-alueetta: Bölsviken-Stormossen FI0100001, lintuvesien suojeluohjelma-alueetta: Bölsviken-Bredviken LVO010034)
87	Vitsjön	Raasepori	62,4	Uudenmaan maakuntakaava 2006: Vitsjön	Rannat ja vedet, linnusto, (rantojen suojeluohjelma-alueetta: Pohjanpitäjänlahden rannikko RSO010002)
89	Riilahden kartanopuisto	Raasepori	21,1	Toteutuneet luonnonsuojelualueet: Riilahden kartanopuisto (YSA010133, 3.10.1951)	Metsien monimuotoisuus
90	Ramsholmen	Raasepori	452,3	Uudenmaan maakuntakaava 2006: Ramsholmen // Toteutuneet luonnonsuojelualueet: Gullön tammimetsiköt (YSA010112, 22.2.1949), Ramsholmenin lehdot (YSA012959, 21.11.1990), Jungfrumarkens luonnonsuojelualue (YSA014182, 20.9.2002)	Rannat ja vedet, metsien monimuotoisuus, lehdot, uhanalaiset tai huomionarvoiset luontotyypit, uhanalaiset tai huomionarvoiset lajit, (Natura 2000-alueetta: Tammisaaren ja Hangon saariston ja Pohjanpitäjänlahden merensuojelualue FI0100005, rantojen suojeluohjelma-alueetta: Pohjanpitäjänlahden rannikko RSO010002, lehtojensuojeluohjelma-alueetta: Ramsholmenin lehdot LHO010119)
94	Persöfladan	Raasepori	168,0	Uudenmaan maakuntakaava 2006: Persöfladan // Persöfladan-Totalfladan luonnonsuojelualue (YSA203569, 29.2.2012)	Lintuvedet, rannat ja vedet, uhanalaiset tai huomionarvoiset lajit, (lintuvesien suojeluohjelma-alueetta: Persöfladan-Totalfladan LVO010032)
95	Österfjärden	Raasepori	85,8	Uudenmaan maakuntakaava 2006: Österfjärden // Toteutuneet luonnonsuojelualueet: Båsan luonnonsuojelualue (MHA000729, 16.5.2001)	Rannat ja vedet, saaret ja luodot, metsien monimuotoisuus, vanhat metsät, lahoppuusto, lehdot, suot, uhanalaiset tai huomionarvoiset luontotyypit, uhanalaiset tai huomionarvoiset lajit, (Natura 2000-alueetta: Österfjärden FI0100101)
96	Flyet	Raasepori	12,9	Uudenmaan maakuntakaava 2006: Flyet // Toteutuneet luonnonsuojelualueet: Flyetin tervaleppäkorpi (luonnonsuojelualue) (YSA012860, 11.1.1989), Flyetin tervaleppäkorpi (LTA010414, 4.11.2002)	Metsien monimuotoisuus, uhanalaiset tai huomionarvoiset luontotyypit, (lehtojensuojeluohjelma-alueetta: Flyetin tervaleppäkorpi LHO010120)
97	Stormossen	Raasepori	41,6	Uudenmaan maakuntakaava 2006: Stormossen // Toteutuneet luonnonsuojelualueet: Östanberg Stormossen (YSA203391, 29.8.2007)	Suot, uhanalaiset tai huomionarvoiset luontotyypit, uhanalaiset tai huomionarvoiset lajit, luonnontilaisuus, (Natura 2000-alueetta: Bölsviken-Stormossen FI0100001, soidensuojeluohjelma-alueetta: Östanbergin Stormossen SSO010012)
99	Stadsfjärden	Raasepori	133,5	Uudenmaan maakuntakaava 2006: Stadsfjärden // Toteutuneet luonnonsuojelualueet: Hagalundin luonnonsuojelualue (YSA012858, 11.1.1989), Leksvallin luonnonsuojelualue (YSA012628, 13.3.1987), Stadsfjärdenin luonnonsuojelualue (YSA203751, 25.1.2008)	Lintuvedet, uhanalaiset tai huomionarvoiset luontotyypit, uhanalaiset tai huomionarvoiset lajit, rannat ja vedet, (Natura 2000-alueetta: Tammisaaren ja Hangon saariston ja Pohjanpitäjänlahden merensuojelualue FI0100005), lintuvesien suojeluohjelma-alueetta: Stadsfjärden länsiosa LVO010033)
100	Grönviksanden	Raasepori	89,1	Uudenmaan maakuntakaava 2006: Grönviksanden // Toteutuneet luonnonsuojelualueet: Grönviksandenin dyyni (LTA010214, 18.6.2001), Grönviksandenin hiekkaranta (LTA010138, 1.10.2001)	Uhanalaiset tai huomionarvoiset luontotyypit (dyynit, hiekkarannat), harjut (harjujensuojeluohjelma-alueetta: Grönviksanden HSO010019)
101	Prästviken	Raasepori	21,5	Uudenmaan maakuntakaava 2006: Prästviken // Toteutuneet luonnonsuojelualueet: Prästviken (YSA012861, 11.1.1989)	Rannat ja vedet, (Natura 2000-alueetta: Tammisaaren ja Hangon saariston ja Pohjanpitäjänlahden merensuojelualue FI0100005)
102	Kristianslund	Raasepori	10,5	Uudenmaan maakuntakaava 2006: Kristianslund // Toteutuneet luonnonsuojelualueet: Kristianslundin luonnonsuojelualue (MHA000705, 16.5.2001)	Metsien monimuotoisuus, kallioid, rannat ja vedet, uhanalaiset tai huomionarvoiset luontotyypit
103	Silvergruvmosse	Raasepori	7,2	Toteutuneet luonnonsuojelualueet: Silvergruvmosse (YSA207857, 26.11.2013)	Suot, METSO-ohjelman elinympäristöä
106	Totalfladan	Raasepori	123,6	Uudenmaan maakuntakaava 2006: Totalfladan	Lintuvedet, uhanalaiset tai huomionarvoiset lajit, (lintuvesien suojeluohjelma-alueetta: Persöfladan-Totalfladan LVO010032)
108	Flatholmen	Raasepori	23,9	Uudenmaan maakuntakaava 2006: Flatholmen // Toteutuneet luonnonsuojelualueet: Flatholmenin luonnonsuojelualue (YSA012929, 1.2.1989)	Saaret ja luodot, metsien monimuotoisuus, lehdot, perinnebiotoopit, uhanalaiset tai huomionarvoiset luontotyypit, uhanalaiset tai huomionarvoiset lajit, (Natura 2000-alueetta: Tapelsåsen - Lindövik - Heimlax FI0100002, lehtojensuojeluohjelma-alueetta: Flatholmen LHO010121)

109	Näsebergen	Raasepori	13,3	Uudenmaan maakuntakaava 2006: Näsebergen // Toteutuneet luonnonsuojelualueet: Näsebergen (YSA011842, 26.7.1977)	Metsien monimuotoisuus, kalliot
110	Lillviken	Raasepori	72,2	Uudenmaan maakuntakaava 2006: Lillviken // Toteutuneet luonnonsuojelualueet: Dragsvikgård-Storholmenin luonnonsuojelualue (YSA012859, 11.1.1989)	Rannat ja vedet, (Natura 2000-alue: Tammisaaren ja Hangon saariston ja Pohjanpitäjänlahden merensuojelualue FI0100005, rantojensuojeluohjelma-alue: Pohjanpitäjänlahden rannikko RSO010002)
116	Lindudden	Raasepori	8,8	Uudenmaan maakuntakaava 2006: Lindudden // Toteutuneet luonnonsuojelualueet: Linduddenin lehmuslehto (LTA010461, 25.2.2003)	Rannat ja vedet, metsien monimuotoisuus, lehdot, uhanalaiset tai huomionarvoiset luontotyypit, (Natura 2000-alue: Tammisaaren ja Hangon saariston ja Pohjanpitäjänlahden merensuojelualue FI0100005, rantojensuojeluohjelma-alue: Pohjanpitäjänlahden rannikko RSO010002, lehtojensuojeluohjelma-alue: Linduddenin lehmuslehto LHO010108)
117	Storträsket	Raasepori	34,8	Uudenmaan maakuntakaava 2006: Storträsket	Vanhat metsät, suot, pienvedet, lahoppuusto, luonnontilaisuus
121	Heimlax	Raasepori	119,5	Uudenmaan maakuntakaava 2006: Heimlax // Toteutuneet luonnonsuojelualueet: Heimlaxin luonnonsuojelualue (YSA203512, 13.11.2007)	Lintuvedet, rannat ja vedet, kosteikot, (Natura 2000-alue: Tapelsåsen - Lindöviken - Heimlax FI0100002, lintuvesien suojeluohjelma-alue: Heimlax LVO010036)
123	Högholmen	Raasepori	5,8	Uudenmaan maakuntakaava 2006: Högholmen // Toteutuneet luonnonsuojelualueet: Strandområde i Tegelbrukshagen (YSA201148, 27.12.2004), Ingmansudden (YSA204921, 10.7.2009)	Rannat ja vedet, metsien monimuotoisuus, (Natura 2000-alue: Tammisaaren ja Hangon saariston ja Pohjanpitäjänlahden merensuojelualue FI0100005, rantojensuojeluohjelma-alue: Pohjanpitäjänlahden rannikko RSO010002)
124	Tapelsåsen	Raasepori	73,5	Uudenmaan maakuntakaava 2006: Tapelsåsen // Toteutuneet luonnonsuojelualueet: Tapelsåsenin luonnonsuojelualue (YSA011917, 18.12.1978)	Harjut, (mm. muinaisrannat), (Natura 2000-alue: Tapelsåsen - Lindöviken - Heimlax FI0100002)
125	Framnäs	Raasepori	95,9	Uudenmaan maakuntakaava 2006: Framnäs // Toteutuneet luonnonsuojelualueet: Framnäs 1. luonnonsuojelualue (YSA010026, 27.10.1933)	Metsien monimuotoisuus, lehdot, uhanalaiset tai huomionarvoiset luontotyypit, (Natura 2000-alue: Tapelsåsen - Lindöviken - Heimlax FI0100002)
127	Sällvik	Raasepori	30,3	Uudenmaan maakuntakaava 2006: Sällvik // Toteutuneet luonnonsuojelualueet: Sällvikin luonnonsuojelualue (YSA013351, 11.4.1994)	Rannat ja vedet, (Natura 2000-alue: Tammisaaren ja Hangon saariston ja Pohjanpitäjänlahden merensuojelualue FI0100005, rantojensuojeluohjelma-alue: Pohjanpitäjänlahden rannikko RSO010002)
128	Solbölen saaret	Raasepori	35,2	Valtiolla luonnonsuojelutarkoitukseen hankitut alueet: Solbölen saaret	METSO-ohjelman elinympäristöä
129	Ingmansudden	Raasepori	11,2	Uudenmaan maakuntakaava 2006: Ingmansudden // Toteutuneet luonnonsuojelualueet: Ingmansudden (YSA204921, 10.7.2009)	Rannat ja vedet, (Natura 2000-alue: Tammisaaren ja Hangon saariston ja Pohjanpitäjänlahden merensuojelualue FI0100005, rantojensuojeluohjelma-alue: Pohjanpitäjänlahden rannikko RSO010002)
131	Knopön	Raasepori	16,9	Uudenmaan maakuntakaava 2006: Knopön // Toteutuneet luonnonsuojelualueet: Solbölen ja Knopön lehtojensuojelualue (LHA010010, 1.7.1992)	Metsien monimuotoisuus, lehdot, uhanalaiset tai huomionarvoiset luontotyypit, uhanalaiset tai huomionarvoiset lajit, (Natura 2000-alue: Tapelsåsen - Lindöviken - Heimlax FI0100002, lehtojensuojeluohjelma-alue: Solbölen ja Knopön lehdot LHO010122)
133	Skolviken	Raasepori	5,4	Uudenmaan maakuntakaava 2006: Skolviken // Toteutuneet luonnonsuojelualueet: Ekerögårds naturskyddsområde (YSA204420, 25.11.2008)	Rannat ja vedet, (Natura 2000-alue: Tammisaaren ja Hangon saariston ja Pohjanpitäjänlahden merensuojelualue FI0100005, rantojensuojeluohjelma-alue: Pohjanpitäjänlahden rannikko RSO010002)
136	Stormossen-Degermossen	Raasepori	52,0	Uudenmaan maakuntakaava 2006: Stormossen-Degermossen	Suot, (Soidensuojeluohjelma-alue: Stormossen-Degermossen SSO010004)
137	Lindöviken	Raasepori	153,9	Uudenmaan maakuntakaava 2006: Lindöviken // Toteutuneet luonnonsuojelualueet: Lindövikenin luonnonsuojelualue (YSA013394, 31.12.1993)	Lintuvedet, uhanalaiset tai huomionarvoiset lajit, (Natura 2000-alue: Tapelsåsen - Lindöviken - Heimlax FI0100002)
140	Sunnanvik	Raasepori	9,5	Uudenmaan maakuntakaava 2006: Sunnanvik // Toteutuneet luonnonsuojelualueet: Sunnanvikbäckens naturskyddsområde (YSA201593, 21.6.2005), Sunnviksäckens naturskyddsområde (YSA204330, 17.10.2008)	Rannat ja vedet, (Natura 2000-alue: Tammisaaren ja Hangon saariston ja Pohjanpitäjänlahden merensuojelualue FI0100005, rantojensuojeluohjelma-alue: Pohjanpitäjänlahden rannikko RSO010002)
143	Mörbyudden	Raasepori	6,7	Uudenmaan maakuntakaava 2006: Mörbyudden	Rannat ja vedet, (Natura 2000-alue: Tammisaaren ja Hangon saariston ja Pohjanpitäjänlahden merensuojelualue FI0100005, rantojensuojeluohjelma-alue: Pohjanpitäjänlahden rannikko RSO010002)
144	Läppträsket-Lillträsket	Raasepori	201,9	Uudenmaan maakuntakaava 2006: Läppträsket-Lillträsket // Toteutuneet luonnonsuojelualueet: Lepinjärven pätkinpensaslehto (LTA010090, 31.3.2000), Bergvallen luonnonsuojelualue (YSA202380, 5.4.2006)	Rannat ja vedet, lintuvedet, uhanalaiset tai huomionarvoiset lajit, uhanalaiset tai huomionarvoiset luontotyypit, (Natura 2000-alue: Läppträsket FI0100011, lintuvesien suojeluohjelma-alue: Läppträsket-Lillträsket LVO010009)
145	Gennarby	Raasepori	96,9	Uudenmaan maakuntakaava 2006: Gennarby // Toteutuneet luonnonsuojelualueet: Gennarbyvikenin luonnonsuojelualue (YSA203511, 13.11.2007)	Lintuvedet, uhanalaiset tai huomionarvoiset lajit, (lintuvesien suojeluohjelma-alue: Gennarbyvikenin perä LVO010035)

146	Bockboda	Raasepori	5,4	Uudenmaan maakuntakaava 2006: Bockboda // Toteutuneet luonnonsuojelualueet: Ekerögårds naturskyddsområde (YSA204420, 25.11.2008)	Rannat ja vedet, (Natura 2000-alue: Tammisaaren ja Hangon saariston ja Pohjanpitäjänlahden merensuojelualue FIO100005, rantojen suojeluohjelma-alue: Pohjanpitäjänlahden rannikko RSO010002)
149	Stornäset	Raasepori	20,4	Uudenmaan maakuntakaava 2006: Stornäset // Toteutuneet luonnonsuojelualueet: Trollshovdan luonnonsuojelualue (MHA020910, 16.5.2001)	Kalliot, uhanalaiset tai huomionarvoiset lajit, metsien monimuotoisuus, lehdot
152	Prästgården	Raasepori	12,9	Uudenmaan maakuntakaava 2006: Prästgården // Toteutuneet luonnonsuojelualueet: Kyrkparken (YSA012915, 7.5.1990)	Vanhat metsät, lehdot, linnusto, uhanalaiset tai huomionarvoiset lajit, kalliot, rannat ja vedet (raviinit)
154	Solbölen saaret	Raasepori	24,6	Valtiolle luonnonsuojelutarkoitukseen hankitut alueet: Solbölen saaret	METSO-ohjelman elinympäristöä
155	Tomasbölebäcken	Raasepori	10,5	Uudenmaan maakuntakaava 2006: Tomasbölebäcken // Toteutuneet luonnonsuojelualueet: Hemträsketin tervaleppäkorpi (LTA203889, 28.12.2007), Tomasbölebäckenin hiuskoukkusammal (ERA203618, 20.12.2007), Tomasbölevikenin tervaleppäkorpi (LTA203884, 20.12.2007), Offebergetin päihinäpensaslehto (LTA203616, 28.12.2007), Tomasbölebäckenin päihinäpensaslehto (LTA203648, 20.12.2007)	Uhanalaiset tai huomionarvoiset lajit, uhanalaiset tai huomionarvoiset luontotyypit, rannat ja vedet (Natura 2000-alue: Tammisaaren ja Hangon saariston ja Pohjanpitäjänlahden merensuojelualue FIO100005, Tomasbölebäcken FIO100096)
160	Långön kosteikko	Raasepori	280,0	Uudenmaan maakuntakaava 2006: Långön kosteikko // Toteutuneet luonnonsuojelualueet: Långån luonnonsuojelualue (YSA200401, 5.5.2003) // Valtiolle luonnonsuojelutarkoitukseen hankitut alueet: Folkhälsan (26.6.2013) // Uudenmaan 4. vaihemaakuntakaavan luontoselvitys 2014-2015 (Faunatica Oy 2015): Gållsjön	Kosteikot, suot, linnusto, metsien monimuotoisuus, vanhat metsät, lahoppo, uhanalaiset tai huomionarvoiset luontotyypit, lehdot, uhanalaiset tai huomionarvoiset lajit, pienvedet, rannat ja vedet, merkitys osana ekologista verkostoa, (Natura 2000-alue: Långån kosteikko FIO100055)
168	Kyrksjön	Raasepori	24,7	Uudenmaan maakuntakaava 2006: Kyrksjön // Toteutuneet luonnonsuojelualueet: Karjaan Kirkköjärven luonnonsuojelualue (YSA010107, 17.9.1948)	Rannat ja vedet, (Natura 2000-alue: Mustionjoki FIO100023)
171	Kvarnträskån	Raasepori	5,4	Toteutuneet luonnonsuojelualueet: Kvarnträskån jalopuumetsikkö (LTA010174, 14.2.2002), Kvarnträskån hiuskoukkusammal (ERA201404, 8.6.2004)	Uhanalaiset tai huomionarvoiset lajit, uhanalaiset tai huomionarvoiset luontotyypit
172	Pohjanpitäjänlahden lintuvesi	Raasepori	147,2	Uudenmaan maakuntakaava 2006: Pohjanpitäjänlahden lintuvesi // Toteutuneet luonnonsuojelualueet: Pohjanpitäjänlahden luonnonsuojelualue (YSA203762, 25.2.2008)	Lintuveset, uhanalaiset tai huomionarvoiset lajit, (Natura 2000-alue: Tammisaaren ja Hangon saariston ja Pohjanpitäjänlahden merensuojelualue FIO100005, lintuvesien suojeluohjelma-alue: Pojovikenin perä LVO010021)
173	Svinberget-Lagerholmen	Raasepori	57,1	Uudenmaan maakuntakaava 2006: Svinberget-Lagerholmen // Toteutuneet luonnonsuojelualueet: Råudden (YSA200402, 12.5.2003), Lagerholmen (YSA200068, 28.8.2003), Svinbergetin luonnonsuojelualue (YSA014139, 20.12.1999), Rådalén luonnonsuojelualue (YSA202092, 20.12.2005)	Metsien monimuotoisuus, lehdot, vanhat metsät, kalliot, rannat ja vedet (mm. kluuvijärvi, flada), uhanalaiset tai huomionarvoiset luontotyypit, uhanalaiset tai huomionarvoiset lajit
178	Storkärr	Raasepori	10,7	Uudenmaan 4. vaihemaakuntakaavan luontoselvitys 2014-2015 (Faunatica Oy 2015): Kuivaston Isosuo (ja Storkärr)	Suot, uhanalaiset tai huomionarvoiset lajit, uhanalaiset tai huomionarvoiset luontotyypit, merkitys osana ekologista verkostoa
181	Kuivaston Isosuo	Raasepori	16,8	Uudenmaan 4. vaihemaakuntakaavan luontoselvitys 2014-2015 (Faunatica Oy 2015): Kuivaston Isosuo	Suot, merkitys osana ekologista verkostoa, uhanalaiset tai huomionarvoiset luontotyypit
182	Malarbyträsket	Raasepori	63,5	Uudenmaan 4. vaihemaakuntakaavan luontoselvitys 2014-2015 (Faunatica Oy 2015): Malarbyträsket	Rannat ja vedet, uhanalaiset tai huomionarvoiset luontotyypit, kalliot, metsien monimuotoisuus, uhanalaiset tai huomionarvoiset lajit, merkitys osana ekologista verkostoa
185	Skuruberg	Raasepori	6,2	Uudenmaan maakuntakaava 2006: Skuruberg // Toteutuneet luonnonsuojelualueet: Skurudalsbergetin luonnonsuojelualue (YSA200621, 26.8.2004)	Lehdot, uhanalaiset tai huomionarvoiset lajit, (lehtojensuojeluohjelma-alue: Skurubergenin-Långbrobergenin lehdot LHO010107)
187	Malmskogen	Raasepori	8,0	Uudenmaan maakuntakaava 2006: Malmskogen // Toteutuneet luonnonsuojelualueet: Malmskogenin lehto (YSA012674, 28.8.2007)	Metsien monimuotoisuus, lehdot, (Natura 2000-alue: Pohjan - Kiskon järvi alue FIO100029))
188	Rånäsudden	Raasepori	13,0	Toteutuneet luonnonsuojelualueet: Rånäsudden (YSA203372, 13.8.2007)	Metsien monimuotoisuus, kalliot
191	Lassilansuo	Raasepori	142,5	Uudenmaan maakuntakaava 2006: Lassilansuo // Toteutuneet luonnonsuojelualueet: Venholan luonnonsuojelualue (YSA014133, 18.11.1999), Rackarbackan luonnonsuojelualue (YSA202015, 22.12.2005) // Valtakunnallinen soinventointi (ELY 2014): Torrsjön rantasuot // Brödtorpin harjun oyk 5.8.1997	Rannat ja vedet, suot, metsien monimuotoisuus, vanhat metsät, luonnontilaisuus, uhanalaiset tai huomionarvoiset lajit, uhanalaiset tai huomionarvoiset luontotyypit, Natura 2000-alue: // Natura 2000 (Pohjan - Kiskon järvi alue FIO100029, rantojen suojeluohjelma-alue: Kiskon-Pohjan järvi alue RSO010007)

192	Kiimasuo	Raasepori	43,8	Uudenmaan maakuntakaava 2006: Kiimasuo // Toteutuneet luonnonsuojelualueet: Kiimasuo södra delen (YSA203910, 10.3.2008), Kiimasuo naturskyddsområde (YSA202843, 18.12.2006)	Suot, linnusto, uhanalaiset tai huomionarvoiset luontotyypit, (Natura 2000-alueita: Pohjan - Kiskon järviolue FI0100029) soidensuojeluohjelma-alueita: Kiimasuo SSO010014)
194	Bakskogen	Raasepori	31,0	Toteutuneet luonnonsuojelualueet: Bakskogen (YSA207696, 13.8.2013)	Metsien monimuotoisuus, vanhat metsät, suot, uhanalaiset tai huomionarvoiset lajit, METSO-ohjelman elinympäristöä
196	Långbrobergen	Raasepori	9,1	Uudenmaan maakuntakaava 2006: Långbrobergen // Toteutuneet luonnonsuojelualueet: Långbrobergenin luonnonsuojelualue (YSA200622, 26.8.2004)	Lehdot, uhanalaiset tai huomionarvoiset lajit, (Natura 2000-ohjelma-alueita, lehtojensuojeluohjelma-alueita: Skurubergenin-Långbrobergenin lehdot LHO010107)
203	Pitkäjärvi	Raasepori	140,5	Uudenmaan maakuntakaava 2006: Pitkäjärvi // Toteutuneet luonnonsuojelualueet: Pitkäjärvi (YSA205353), Kuovilan luonnonsuojelualue (YSA013677, 25.11.1997)	Rannat ja vedet, maisema, (rantojensuojeluohjelma-alueita: Kiskon-Pohjan järviolue RSO010007)
205	Fårsjö	Raasepori	28,2	Uudenmaan 4. vaihemaakuntakaavan luontoselvitys 2014-2015 (Faunatica Oy 2015): Fårsjö	Rannat ja vedet, kalliot, uhanalaiset tai huomionarvoiset lajit, metsien monimuotoisuus, vanhat metsät, suot, pienvedet, merkitys osana ekologista verkostoa, (rantojensuojeluohjelma-alueita: Kiskon-Pohjan järviolue RSO010007)
212	Rissla	Raasepori	5,4	Toteutuneet luonnonsuojelualueet: Risslan luonnonsuojelualue (YSA200623, 26.8.2004)	Metsien monimuotoisuus, lehdot, uhanalaiset tai huomionarvoiset lajit, uhanalaiset tai huomionarvoiset luontotyypit
217	Skogböle	Raasepori	290,5	Uudenmaan maakuntakaava 2006: Skogböle // Toteutuneet luonnonsuojelualueet: Perskombölen luonnonsuojelualue (YSA014136, 18.11.1999), Kuovilan luonnonsuojelualue (YSA013677, 25.11.1997)	Rannat ja vedet, pienvedet, metsien monimuotoisuus, kalliot, suot, uhanalaiset tai huomionarvoiset luontotyypit , uhanalaiset tai huomionarvoiset lajit, luonnontilaisuus, (Natura-ohjelma-alueita: Pohjan - Kiskon järviolue FI0100029, rantojensuojeluohjelma-alueita: Kiskon-Pohjan järviolue RSO010007)
219	Backbyn purolaakso	Raasepori	8,7	Uudenmaan maakuntakaava 2006: Backbyn purolaakso // Toteutuneet luonnonsuojelualueet: Backbyn purolaakson luonnonsuojelualue (YSA013021, 4.6.1991)	Metsien monimuotoisuus, lehdot, uhanalaiset tai huomionarvoiset luontotyypit, (Natura 2000-alueita: Mustionjoki FI0100023, lehtojensuojeluohjelma-alueita: Backbyn purolaakso LHO010084)
223	Tages Urskogreservat	Raasepori	11,1	Toteutuneet luonnonsuojelualueet: Tages Urskogreservat (YSA206630, 22.11.2011)	Metsien monimuotoisuus, lahoppuusto, uhanalaiset tai huomionarvoiset lajit, suot, pienvedet, METSO-ohjelman elinympäristöä
225	Degernäs	Raasepori	18,0	Toteutuneet luonnonsuojelualueet: Degernäs (YSA207978)	Metsien monimuotoisuus, lehdot, kalliot, METSO-ohjelman elinympäristöä
231	Saarenjärvi	Raasepori	46,9	Uudenmaan maakuntakaava 2006: Saarenjärvi // Toteutuneet luonnonsuojelualueet: Saarenjärven luonnonsuojelualue (YSA203048, 8.5.2007), Saarenjärven ja Vähäjärven luonnonsuojelualue (YSA203460, 12.4.2007)	Lintuvedet, uhanalaiset tai huomionarvoiset lajit, kosteikot, rannat ja vedet, (Natura 2000-alueita: Kiskonjoenvesistö FI0200083, lintuvesien suojeluohjelma-alueita: Saarenjärvi ja Vähjärvi LVO010037)
232	Koskis	Raasepori	12,8	Toteutuneet luonnonsuojelualueet: Koskis naturskyddsområde (YSA207998)	Metsien monimuotoisuus, lahoppuusto, suot, METSO-ohjelman elinympäristöä
234	Kohagen	Raasepori	97,5	Uudenmaan maakuntakaava 2006: Kohagen // Toteutuneet luonnonsuojelualueet: Kohagenin lehdon luonnonsuojelualue (YSA012272, 8.9.1983)	Rannat ja vedet, metsien monimuotoisuus, lehdot, uhanalaiset tai huomionarvoiset luontotyypit , uhanalaiset tai huomionarvoiset lajit, (Natura 2000-alueita: Lohjanjärven alueet FI0100036, rantojensuojeluohjelma-alueita: Lohjanjärvi RSO010005)
236	Heinäsuu, Horsmajärvi	Raasepori	250,3	Uudenmaan maakuntakaava 2006: Heinäsuu, Horsmajärvi // Toteutuneet luonnonsuojelualueet: Horsmajärven luonnonsuojelualue (YSA014160, 16.7.2001), Skogtorpin luonnonsuojelualue (YSA204524, 17.12.2008)	Rannat ja vedet, metsien monimuotoisuus, vanhat metsät, suot, (Natura 2000-alueita: Pohjan - Kiskon järviolue FI0100029, rantojensuojeluohjelma-alueita: Kiskon-Pohjan järviolue RSO010007)
237	Korpudden	Raasepori	10,4	Toteutuneet luonnonsuojelualueet: Korpuddenin luonnonsuojelualue (YSA205282)	Rannat ja vedet, metsien monimuotoisuus, kalliot, suot, (rantojensuojeluohjelma-alueita: Lohjanjärvi RSO010005)
242	Laptaalinsuo, Laptaalinnummi	Raasepori	51,4	Uudenmaan maakuntakaava 2006: Laptaalinsuo-Laptaalinnummi	Harjut, suot, linnusto (harjujen suojeluohjelma-alueita: Laptaalinnummi HSO010015)
249	Koskis	Raasepori	18,3	Toteutuneet luonnonsuojelualueet: Koskis naturskyddsområde (YSA207998)	Metsien monimuotoisuus, lahoppuusto, suot, METSO-ohjelman elinympäristöä
251	Bällby, Lillsjön	Raasepori	12,3	Toteutuneet luonnonsuojelualueet: Bällby-Lillsjön luonnonsuojelualue (YSA014132, 21.12.1999), Sänkängenin lehmuslehto (LTA201171, 29.12.2004), Bällby Lillsjöbäcken (YSA207527, 2.4.2013)	Rannat ja vedet, luonnontilaisuus, metsien monimuotoisuus, uhanalaiset tai huomionarvoiset lajit, uhanalaiset tai huomionarvoiset luontotyypit, METSO-ohjelman elinympäristöä
262	Iso-Simi, Foudinlammi	Raasepori	465,3	Uudenmaan maakuntakaava 2006: Iso-Simi, Foudinlammi // Toteutuneet luonnonsuojelualueet: Foudinlammen luonnonsuojelualue (YSA014102, 17.11.1998), Simijärven luonnonsuojelualue (YSA014183, 29.5.2002), Foundlammin luonnonsuojelualue (YSA201241, 22.11.2004), Mannilammin lehmusmetsä (LTA010208, 14.2.2002)	Rannat ja vedet, uhanalaiset tai huomionarvoiset luontotyypit, luonnontilaisuus, uhanalaiset tai huomionarvoiset lajit, metsien monimuotoisuus, vanhat metsät, (Natura 2000-alueita: Pohjan - Kiskon järviolue FI0100029, vanhojen metsien suojeluohjelma-alueita: Foudinlammin metsä AMO010340)
266	Lövkullaudden	Raasepori	42,6	Uudenmaan maakuntakaava 2006: Lövkullaudden // Toteutuneet luonnonsuojelualueet: Lövkullauddenin pähkinäpensaslehto (LTA202292, 21.10.2005) // Valtiolle luonnonsuojelutarkoitukseen hankitut alueet	Metsien monimuotoisuus, lehdot, kalliot, uhanalaiset tai huomionarvoiset luontotyypit, uhanalaiset tai huomionarvoiset lajit, rannat ja vedet, (Natura 2000-alueita: Lohjanjärven alueet FI0100036, rantojensuojeluohjelma-alueita: Lohjanjärvi RSO010005, lehtojensuojeluohjelma-alueita: Lövkullauddenin lehtoalue LHO010083)

740	Lökbergsmossen	Raasepori	6,1	Metsähallituksen hallinnoima alue, suojellaan Metsähallituksen päätöksellä // Valtakunnallinen suoinventointi (ELY 2014): Kiimasuon itäpuoliset suot	Suot (Luonnontilaisen kaltaisia puustoisten suotyyppien ja avosoiden mosaikkia, jotka yhdessä laajemman Kiimasuon itäpuoliset suot –kokonaisuuden kanssa muodostavat alueelle tyypillisen suomosaikin. Isovarpurämettä, rahkarämettä, lyhytkorsinevaa), uhanalaiset tai huomionarvoiset luontotyytit
793	Romsarskogen	Raasepori	9,8	Uudenmaan 4. vaihemaakuntakaavan luontosevelitys 2014-2015 (Faunatica Oy 2015): Romsarskogen	Metsien monimuotoisuus, lehdot, pienvedet, uhanalaiset tai huomionarvoiset luontotyytit, merkitys osana ekologista verkostoa, lahoppusto
809	Sionsberget-Stenkulla	Raasepori	22,1	Valtiolle luonnonsuojelutarkoitukseen hankitut alueet	Kalliot, suot, metsien monimuotoisuus, vanhat metsät
811	Bergö	Raasepori	22,8	Valtiolle luonnonsuojelutarkoitukseen hankitut alueet	Metsien monimuotoisuus, vanhat metsät
135	Bruksträsket, Snällböle	Raasepori, Inkoo	30,4	Uudenmaan maakuntakaava 2006: Bruksträsket-Snällböle // Valtakunnallinen suoinventointi (ELY 2014): Bruksträsketin rantasuot	Luonnontilaisuus, maisema, suot (vesistön umpeenkasvuosuota. Osa Bruksträsketin rantasuot –kokonaisuutta), linnusto
190	Varvarinsuo	Raasepori, Inkoo	65,9	Uudenmaan maakuntakaava 2006: Varvarinsuo // Toteutuneet luonnonsuojelualueet: Varvarinsuon luonnonsuojelualue (MHA001670, 16.5.2001)	Suot, luonnontilaisuus, uhanalaiset tai huomionarvoiset luontotyytit, uhanalaiset tai huomionarvoiset lajit, pienvedet, (Natura 2000-alueetta: Varvarinsuo FI0100009, soidensuojeluohjelma-alueetta: Varvarinsuo SSO010017)
241	Tulijärvi-Makubergen	Raasepori, Lohja	48,0	Uudenmaan maakuntakaava 2006: Tulijärvi-Makubergen // Toteutuneet luonnonsuojelualueet: Grönkullas naturskyddsområde (YSA202766, 3.11.2006), Tulijärven alueen luonnonsuojelualue 1 (YSA014109, 6.4.1999), Tulijärvi-Björnsjön luonnonsuojelualue (YSA203081, 20.3.2007)	Vanhat metsät, suot, luonnontilaisuus, uhanalaiset tai huomionarvoiset luontotyytit, uhanalaiset tai huomionarvoiset lajit, rannat ja vedet, kosteikot, (Natura 2000-alueetta: Tulijärvi - Makubergen FI0100010, soidensuojeluohjelma-alueetta: Tulijärven alue SSO010029, vanhojen metsien suojeluohjelma-alueetta: Makubergen AMO010331)
261	Trestensholmen	Sipoo	5,2	Itä-Uudenmaan maakuntakaava 2010: 2 kohdetta // Toteutuneet luonnonsuojelualueet: Löparön luonnonsuojelualue (YSA011920, 29.12.1978)	Saaret ja luodot, linnusto
303	Byträsket	Sipoo	24,1	Itä-Uudenmaan maakuntakaava 2010: 2 kohdetta	Suot, rannat ja vedet, uhanalaiset tai huomionarvoiset luontotyytit, uhanalaiset tai huomionarvoiset lajit, (Natura 2000-alueetta: Byträsket FI0100098)
310	Vaxesmossen	Sipoo	82,6	Itä-Uudenmaan maakuntakaava 2010	Suot, luonnontilaisuus, uhanalaiset tai huomionarvoiset luontotyytit, uhanalaiset tai huomionarvoiset lajit, (Natura 2000-alueetta: Boxin suot FI0100068, soidensuojeluohjelma-alueetta: Sundsmansmossen SSO010010)
343	Stormossen	Sipoo	107,2	Itä-Uudenmaan maakuntakaava 2010 // Toteutuneet luonnonsuojelualueet: Fägelmossen (YSA205361) // Valtakunnallinen suoinventointi (ELY 2014): Stormossen - Herbertsmossen - Ryssmossen	Suot, luonnontilaisuus, uhanalaiset tai huomionarvoiset luontotyytit, uhanalaiset tai huomionarvoiset lajit, (Natura 2000-alueetta: Boxin suot FI0100068, soidensuojeluohjelma-alueetta: Fägelmossen-Stormossen SSO010027)
357	Grundträsket	Sipoo	8,1	Valtiolle luonnonsuojelutarkoitukseen hankitut alueet (22.6.2011)	Metsien monimuotoisuus, METSO-ohjelman elinympäristöä, lahoppusto, lehdot
367	Pilvijärvi	Sipoo	106,8	Itä-Uudenmaan maakuntakaava 2010: 2 kohdetta // Toteutuneet luonnonsuojelualueet: Molträsk (YSA010307, 3.10.1956), Mjödträsk (YSA014192, 11.3.1969), Flyängenin luonnonsuojelualue (YSA200043, 8.11.2005), Gesterbyn järvialue (YSA201577, 9.6.2005)	Metsien monimuotoisuus, rannat ja vedet, suot, linnusto, uhanalaiset tai huomionarvoiset luontotyytit, uhanalaiset tai huomionarvoiset lajit, (Natura 2000-alueetta: Gästerbyn järvet ja suot FI0100067)
373	Stormossen 2	Sipoo	43,3	Itä-Uudenmaan maakuntakaava 2010 // Toteutuneet luonnonsuojelualueet: Stormossenin (Sipoo) luonnonsuojelualue (YSA011305, 11.3.1969) // Valtiolle luonnonsuojelutarkoitukseen hankitut alueet (22.6.2011)	Suot, linnusto, uhanalaiset tai huomionarvoiset luontotyytit, uhanalaiset tai huomionarvoiset lajit, (Natura 2000-alueetta: Gästerbyn järvet ja suot FI0100067)
379	Storgård	Sipoo	15,1	Itä-Uudenmaan maakuntakaava 2010 // Toteutuneet luonnonsuojelualueet: Storgårds naturskyddsområden (YSA201107, 21.12.2004), Mariebergfred (YSA206986, 29.6.2012)	Metsien monimuotoisuus, vanhat metsät, luonnontilaisuus, kalliot, METSO-ohjelman elinympäristöä
385	Storträsk-Kittträsk	Sipoo	78,0	Itä-Uudenmaan maakuntakaava 2010: 3 kohdetta // Toteutuneet luonnonsuojelualueet: Bärnäsuddenin luonnonsuojelualue (YSA010118, 15.3.1949), Pellbackan säästömetsä (YSA010119, 15.3.1949), Sävtnan luonnonsuojelualue (YSA201410, 21.2.2005), Gesterbyn järvialue (YSA201577, 9.6.2005)	Suot, rannat ja vedet, linnusto, metsien monimuotoisuus, Natura 2000-alueetta: Gästerbyn järvet ja suot FI0100067)
404a, 404b (SL/ep), 404c	Sipoonkorpi	Sipoo	721,2	Itä-Uudenmaan maakuntakaava 2010: 2 kohdetta // Toteutuneet luonnonsuojelualueet: Hofvetin luonnonsuojelualue (YSA014134, 18.11.1999), Mariefredin luonnonsuojelualue (YSA201142, 21.12.2004), Tuonenlehto (YSA202714, 20.10.2006), Sipoonkorven kansallispuisto (KPU010036, 1.5.2011)	Kansallispuistot, metsien monimuotoisuus, uhanalaiset tai huomionarvoiset luontotyytit, uhanalaiset tai huomionarvoiset lajit, vanhat metsät, lahoppusto, suot, kalliot, lehdot, maisema, merkitys osana ekologista verkostoa, kalliot, linnusto, pienvedet, perinnebiotoopit, (Natura 2000-alueetta: Sipoonkorpi FI0100066, Sipoonjoki FI0100086, lehtojensuojeluohjelma-alueetta: Hindsbyn lehdot LHO010114)  Osa alueesta (404b) on luonnonsuojelualueetta, joka on puolustusvoimien käytössä (SL/ep).

411	Savijärvi	Sipoo	78,9	Itä-Uudenmaan maakuntakaava 2010: 2 kohdetta // Toteutuneet luonnonsuojelualueet: Savijärven luonnonsuojelualue (YSA013357, 4.8.1994), Savijärven luonnonsuojelualue (YSA202901, 22.12.2006)	Lintuvedet, uhanalaiset tai huomionarvoiset lajit, (lintuvesien suojeluohjelma-alueetta: Savijärvi LVO010028)
442	Skogsbacka	Sipoo	5,6	Toteutuneet luonnonsuojelualueet: Skogsbackan luonnonsuojelualue (YSA202939, 11.1.2006)	Metsien monimuotoisuus, vanhat metsät, lahpuusto, luonnontilaisuus
443	Degerberg	Sipoo	14,7	Toteutuneet luonnonsuojelualueet: Degerberg (YSA230184, 31.10.2014)	METSÖ-ohjelman elinympäristöä
448	Vermijärvi	Sipoo	52,2	Itä-Uudenmaan maakuntakaava 2010: 3 kohdetta // Toteutuneet luonnonsuojelualueet: Sångsvanen (YSA202911, 22.12.2006), Vermijärven luonnonsuojelualue(YSA202918, 22.12.2006)	Lintuvedet, uhanalaiset tai huomionarvoiset lajit, (lintuvesien suojeluohjelma-alueetta: Vermijärvi LVO010029))
459	Rörstrand	Sipoo	350,4	Itä-Uudenmaan maakuntakaava 2010 // Toteutuneet luonnonsuojelualueet: Paippisten luonnonsuojelualue (ESA010043, 1.4.1995) // Valtiolla luonnonsuojelutarkoitukseen hankitut alueet: 2 kohdetta	Metsien monimuotoisuus, luonnontilaisuus, vanhat metsät, suot, uhanalaiset tai huomionarvoiset luontotyypit, uhanalaiset tai huomionarvoiset lajit, (Natura 2000-alueetta: Rörstrandin vanha metsä FI0100069, vanhojen metsien suojeluohjelma-alueetta: Rörstrandin metsä AMO000037, Rörstrandin metsä AMO000037)
783	Sipoonkorpi 2	Sipoo	29,2	Toteutuneet luonnonsuojelualueet: Sipoonkorven kansallispuisto (KPU010036, 1.5.2011)	Kansallispuistot, metsien monimuotoisuus
784	Sipoonkorpi 3	Sipoo	5,0	Toteutuneet luonnonsuojelualueet: Sipoonkorven kansallispuisto (KPU010036, 1.5.2011)	Kansallispuistot, metsien monimuotoisuus
821	Löparösundet	Sipoo	7,8	Valtiolle luonnonsuojelutarkoitukseen hankitut alueet	Metsien monimuotoisuus, vanhat metsät
476	Kummelbergen	Sipoo, Pornainen	204,3	Itä-Uudenmaan maakuntakaava 2010 // Valtiolla luonnonsuojelutarkoitukseen hankitut alueet (18.7.2008)	Metsien monimuotoisuus, vanhat metsät, luonnontilaisuus, kalliot, lehdot, suot, rannat ja vedet (mm. tulvaniityt), uhanalaiset tai huomionarvoiset luontotyypit, uhanalaiset tai huomionarvoiset lajit, (Natura 2000-alueetta: Kummelbergen FI0100099, Sipoonjoki FI0100086)
380	Sipoonkorpi	Sipoo, Vantaa	1200,5	Uudenmaan maakuntakaava 2006: Sotunk, Högberget // Itä-Uudenmaan maakuntakaava 2010: 4 kohdetta // Toteutuneet luonnonsuojelualueet: Sipoonkorven kansallispuisto (KPU010036, 1.5.2011)	Kansallispuistot, metsien monimuotoisuus, uhanalaiset tai huomionarvoiset luontotyypit, uhanalaiset tai huomionarvoiset lajit, vanhat metsät, lahpuusto, suot, kalliot, lehdot, maisema, merkitys osana ekologista verkostoa, kalliot, linnusto, pienvedet, perinnebiotoopit, (Natura 2000-alueetta: Sipoonkorpi FI0100066)
141	Kvarnträsk	Siuntio	195,4	Uudenmaan maakuntakaava 2006: Kvarnträsk // Toteutuneet luonnonsuojelualueet: Kvarnträskin luonnonsuojelualue (YSA013441, 2.2.1995) // Valtiolla luonnonsuojelutarkoitukseen hankitut alueet (4.11.2009)	Rannat ja vedet, metsien monimuotoisuus, kalliot, linnusto, uhanalaiset tai huomionarvoiset lajit
148	Stora Tallholmen	Siuntio	89,5	Uudenmaan maakuntakaava 2006: Stora Tallholmen // Toteutuneet luonnonsuojelualueet: Bätvikenin saaret (YSA012629, 19.3.1987)	Saaret ja luodot, rannat ja vedet (mm. rantaniityt), luonnontilaisuus,
151	Tjuvholmen	Siuntio	25,8	Uudenmaan maakuntakaava 2006: Tjuvholmen // Toteutuneet luonnonsuojelualueet: Bätvikenin saaret (YSA012629, 19.3.1987)	Saaret ja luodot, rannat ja vedet (mm. rantaniityt), luonnontilaisuus
167	Pikkalanjoki	Siuntio	60,3	Uudenmaan maakuntakaava 2006: Pikkalanjoki	Rannat ja vedet, uhanalaiset tai huomionarvoiset lajit, uhanalaiset tai huomionarvoiset luontotyypit, maisema, (Natura 2000-alueetta: Siuntionjoki FI0100085)
195	Sjundby	Siuntio	41,6	Uudenmaan maakuntakaava 2006: Sjundby // Toteutuneet luonnonsuojelualueet: Sjundby Parkbergets och Ådalens nso (YSA012354, 26.7.1984)	Rannat ja vedet, metsien monimuotoisuus, vanhat metsät, lehdot, (Natura 2000-alueetta: Siuntionjoki FI0100085)
210	Långträskin metsä	Siuntio	46,2	Uudenmaan maakuntakaava 2006: Långträskin metsä // Toteutuneet luonnonsuojelualueet: Skvallerbäcken (YSA014161, 4.9.2001), Skvallerkvarn (YSA014162, 4.9.2001)	Metsien monimuotoisuus, vanhat metsät, linnusto, uhanalaiset tai huomionarvoiset luontotyypit, uhanalaiset tai huomionarvoiset lajit, (Natura 2000-alueetta: Meiko - Lapträsk FI0100021, vanhojen metsien suojeluohjelma-alueetta: Långträskin metsä AMO010345)
215	Tjusträsk	Siuntio	38,8	Uudenmaan maakuntakaava 2006: Tjusträsk	Rannat ja vedet, uhanalaiset tai huomionarvoiset lajit, uhanalaiset tai huomionarvoiset luontotyypit
218	Tjusträsk 2	Siuntio	29,4	Uudenmaan maakuntakaava 2006: Tjusträsk // Toteutuneet luonnonsuojelualueet: Klebackabergetin pätkinäpensaslehto (LTA203495, 29.10.2007) // Valtiolla luonnonsuojelutarkoitukseen hankitut alueet: Karubyn lehto (21.8.2014)	Rannat ja vedet, uhanalaiset tai huomionarvoiset luontotyypit, uhanalaiset tai huomionarvoiset lajit, maisema, (Natura 2000-alueetta: Siuntionjoki FI0100085)
259	Grodträsket	Siuntio	12,4	Toteutuneet luonnonsuojelualueet: Grodträskets naturskyddsområde 1 (YSA201591, 29.6.2005), Grodträskets naturskyddsområde 2 (YSA201592, 29.6.2005)	Metsien monimuotoisuus



270	Kvarnbyn lehto	Siuntio	19,8	Uudenmaan maakuntakaava 2006: Kvarnbyn lehto // Toteutuneet luonnonsuojelualueet: Kvarnbyn lehtojensuojelualue (LHA010009, 1.7.1992), Kvarnbylundens-Ågård (YSA200530, 21.6.2004)	Metsien monimuotoisuus, lehdot, rannat ja vedet, (Natura 2000-alueita: Siuntionjoki FI0100085, lehtojensuojeluohjelma-alueita: Kvarnbyn lehto LHO010115)
272	Lempansån	Siuntio	19,1	Uudenmaan maakuntakaava 2006: Lempansån // Toteutuneet luonnonsuojelualueet: Lempansån lehto (luonnonsuojelualue) (YSA013023, 4.4.1991), Lempansån lehto (YSA200074, 19.11.2003), Lehtola (YSA207633, 24.6.2013)	Metsien monimuotoisuus, lehdot, METSO-ohjelman elinympäristöä, uhanalaiset tai huomionarvoiset lajit, uhanalaiset tai huomionarvoiset luontotyypit, (Natura 2000-alueita: Siuntionjoki FI0100085, lehtojensuojeluohjelma-alueita: Lempansån lehto LHO010116)
292	Torsgårdin metsä	Siuntio	43,9	Uudenmaan maakuntakaava 2006: Torsgårdin metsä	Metsien monimuotoisuus, vanhat metsät, lahoppuusto, kalliot, suot, uhanalaiset tai huomionarvoiset luontotyypit, uhanalaiset tai huomionarvoiset lajit, (Natura 2000-alueita: Torsgårdin metsä FI0100100, vanhojen metsien suojeluohjelma-alueita: Torsgårdin metsä AMO010346)
307	Kurjen Suursuo	Siuntio	34,2	Uudenmaan maakuntakaava 2006: Kurjen Suursuo	Suot, (soidensuojeluohjelma-alueita: Lakeasuo-Kurjen Suursuo SSO010011)
313	Lakeasuo	Siuntio	50,5	Uudenmaan maakuntakaava 2006: Lakeasuo	Suot, (soidensuojeluohjelma-alueita: Lakeasuo-Kurjen Suursuo SSO010011)
804	Lammaskallion luonnonsuojelualue	Siuntio	5,5	Toteutuneet luonnonsuojelualueet: Lammaskallion luonnonsuojelualue (YSA235235, 29.3.2016)	Metsien monimuotoisuus, lehdot, kalliot, lahoppuusto, suot
198	Tjärnmossen	Siuntio, Inkoo	72,0	Uudenmaan maakuntakaava 2006: Tjärnmossen // Toteutuneet luonnonsuojelualueet: Tjänamossen (YSA200531, 23.6.2004), Tjärnmossen-Flytträsk (YSA203598, 13.2.2008)	Suot, luonnontilaisuus, linnusto, (soidensuojeluohjelma-alueita: Tjärnmossen-Flytträsk SSO010003)
202	Flytträsket	Siuntio, Inkoo	61,1	Uudenmaan maakuntakaava 2006: Flytträsket // Toteutuneet luonnonsuojelualueet: Tjärnmossen-Flytträsk (YSA203598, 13.2.2008)	Suot, (soidensuojeluohjelma-alueita: Tjärnmossen-Flytträsk SSO010003)
447	Tuusulanjärven lintuvesi	Tuusula	26,1	Uudenmaan maakuntakaava 2006: Tuusulanjärven lintuvesi // Toteutuneet luonnonsuojelualueet: Suvelanluhta (YSA205794, 7.7.2010) // Valtiolla luonnonsuojelutarkoitukseen hankitut alueet	Lintuvedet, kosteikot, uhanalaiset tai huomionarvoiset lajit, (Natura 2000-alueita: Tuusulanjärven lintuvesi FI0100046, lintuvesien suojeluohjelma-alueita: Tuusulanjärvi, pohjois-, länsi- ja eteläosat LVO010008)
449	Mustojan lehto	Tuusula	10,3	Uudenmaan maakuntakaava 2006: Mustojan lehto // Toteutuneet luonnonsuojelualueet: Mustojan lehtojensuojelualue (LHA010011, 1.7.1992)	Metsien monimuotoisuus, lehdot, (Lehtojensuojeluohjelma-alueita: Mustojan lehtolaakso LHO010123)
453	Tuusulanjärven lintuvesi 2	Tuusula	6,7	Uudenmaan maakuntakaava 2006: Tuusulanjärven lintuvesi	Lintuvedet, uhanalaiset tai huomionarvoiset lajit, (Natura 2000-alueita: Tuusulanjärven lintuvesi FI0100046, lintuvesien suojeluohjelma-alueita: Tuusulanjärvi, pohjois-, länsi- ja eteläosat LVO010008)
486	Lonkerinkorpi	Tuusula	12,2	Toteutuneet luonnonsuojelualueet: Lonkerinkorven luonnonsuojelualue (YSA012771, 1.9.1988) // Tuusulan yleiskaava, luontoselvitys 2011 (Luontotieto Keiron Oy 2011)	Metsien monimuotoisuus, uhanalaiset tai huomionarvoiset luontotyypit, lahoppuusto, pienvedet, METSO-ohjelman elinympäristöä
502	Keravanjokikanjoni	Tuusula	56,9	Uudenmaan maakuntakaava 2006: Keravanjokikanjoni // Toteutuneet luonnonsuojelualueet: Keravanjoen lehdot (YSA013100, 11.3.1992), Keravanjokikanjonin (1) luonnonsuojelualue (YSA014156, 31.5.2001), Charlotten lehto (YSA201455, 15.3.2005), Näsiärinne (YSA204619, 29.1.2009) // Valtiolla luonnonsuojelutarkoitukseen hankitut alueet	Metsien monimuotoisuus, lehdot, linnusto, maisema, niityt, uhanalaiset tai huomionarvoiset luontotyypit (Natura 2000-alueita: Keravanjokikanjonin lehto FI0100045)
805	Myllykylä	Tuusula	16,3	Tuusulan osayleiskaava-alueiden luontoselvitykset 2013 ja 2014 (Faunatica Oy 2015) // Ruotsinkylä-Myllykylä oyk 31.3.2014 (ei lainvoimainen)	Uhanalaiset tai huomionarvoiset luontotyypit, uhanalaiset tai huomionarvoiset lajit, linnusto, METSO-ohjelman elinympäristöä, merkitys osana ekologista verkostoa,
800	Harminkallio-Harminsuu-Matkoissuo	Tuusula/Kerava	34,5	METSO-inventoinnin loppuraportti, Tuusulan kunta (Innofor 2011)	Suot, luonnontilaisuus, METSO-ohjelman elinympäristöä, metsien monimuotoisuus, vanhat metsät, lahoppuusto, pienvedet, uhanalaiset tai huomionarvoiset luontotyypit, linnusto
284	Äijänsuo	Vantaa	18,4	Toteutuneet luonnonsuojelualueet: Vantaan Äijänsuon/Gubbmossenin luonnonsuojelualue (YSA200066, 15.8.2003)	Suot, metsien monimuotoisuus
308	Soltorp	Vantaa	5,4	Toteutuneet luonnonsuojelualueet: Soltorpin luonnonsuojelualue (YSA205896, 1.11.2010)	Metsien monimuotoisuus, lehdot, vanhat metsät, lahoppuusto, niityt
312	Pitkäkoski	Vantaa	12,3	Toteutuneet luonnonsuojelualueet: Pitkäkosken rinnelehdot (YSA012330, 10.5.1984), Pitkäkosken länsiosan luonnonsuojelualue (YSA019903, 12.7.2007)	Rannat ja vedet, lehdot, uhanalaiset tai huomionarvoiset lajit, linnusto
319	Kalkkikallio	Vantaa	18,7	Toteutuneet luonnonsuojelualueet: Kalkkikallion luonnonsuojelualue (YSA019902, 4.9.2007)	Kalliot, lehdot, uhanalaiset tai huomionarvoiset lajit, linnusto

320	Tammisto	Vantaa	13,3	Uudenmaan maakuntakaava 2006: // Toteutuneet luonnonsuojelualueet: Tammiston pohjoinen jalopuumetsä (LTA010430, 30.10.2003), Tammiston eteläinen jalopuumetsä (LTA010494, 30.10.2003), Tammiston lehtomäki (YSA010080, 31.1.1946)	Metsien monimuotoisuus, uhanalaiset tai huomionarvoiset luontotyypit
321	Flatberget	Vantaa	92,9	Uudenmaan maakuntakaava 2006: Flatberget // Toteutuneet luonnonsuojelualueet: Flatbergetin luonnonsuojelualue (YSA014186, 2.9.2002), Sipoonkorven kansallispuisto (KPU010036, 1.5.2011) // Valtiolle luonnonsuojelutarkoitukseen hankitut alueet: 2 kohdetta (1.3.2013, 26.11.2013)	Kansallispuistot, metsien monimuotoisuus, vanhat metsät, suot, kalliot, METSO-ohjelman elinympäristöä, lehdot, uhanalaiset tai huomionarvoiset luontotyypit, uhanalaiset tai huomionarvoiset lajit, maisema,
325	Kakolanmäki	Vantaa	20,1	Toteutuneet luonnonsuojelualueet: Pikkujärven ja Kakolanmäen luonnonsuojelualue (YSA207307)	Kosteikot, linnusto, uhanalaiset tai huomionarvoiset lajit, kalliot, metsien monimuotoisuus, vanhat metsät, lehdot, uhanalaiset tai huomionarvoiset luontotyypit, perinnebiotoopit (kallioketo), maisema
331	Pikkujärvi	Vantaa	38,2	Toteutuneet luonnonsuojelualueet: Pikkujärven ja Kakolanmäen luonnonsuojelualue (YSA207307)	Kosteikot, linnusto, uhanalaiset tai huomionarvoiset lajit, kalliot, metsien monimuotoisuus, vanhat metsät, lehdot, uhanalaiset tai huomionarvoiset luontotyypit, perinnebiotoopit (kallioketo), maisema
333	Friimetsä	Vantaa	6,2	Toteutuneet luonnonsuojelualueet: Friimetsän päihinäpensaslehto (LTA010154, 10.3.2003)	Uhanalaiset tai huomionarvoiset luontotyypit
334	Blåbärkärrsbergen	Vantaa	13,8	Toteutuneet luonnonsuojelualueet: Blåbärkärrsbergenin luonnonsuojelualue (YSA014185, 2.9.2002)	Metsien monimuotoisuus, vanhat metsät, kalliot
336	Petikko	Vantaa	54,9	Uudenmaan 2. vaihemaakuntakaava 2014: Petikko // Toteutuneet luonnonsuojelualueet: Petikonmäki-Hermaskärinkallio (YSA206049, 3.1.2011)	Metsien monimuotoisuus, vanhat metsät, lahpuusto
348	Timmermalm	Vantaa	68,2	Toteutuneet luonnonsuojelualueet: Timmermalmin luonnonsuojelualue (YSA202214, 16.2.2006)	Metsien monimuotoisuus, lahpuusto, lehdot, kalliot, suot, pienvedet, luonnontilaisuus, uhanalaiset tai huomionarvoiset luontotyypit, uhanalaiset tai huomionarvoiset lajit
352	Odilampi-Smedsmossen	Vantaa	5,2	Uudenmaan maakuntakaava 2006: Odilampi-Smedsmossen // Toteutuneet luonnonsuojelualueet: Vestran luonnonsuojelualue (YSA202325, 12.12.2005)	Metsien monimuotoisuus, vanhat metsät, lahpuusto, lehdot, kalliot, suot, uhanalaiset tai huomionarvoiset luontotyypit, uhanalaiset tai huomionarvoiset lajit, linnusto, (Natura 2000-alueetta: Vestran suot, lehdot ja vanhat metsät FI0100064)
362	Pyymossan	Vantaa	13,2	Uudenmaan maakuntakaava 2006: Pyymossan // Toteutuneet luonnonsuojelualueet: Pyymossan lehdon luonnonsuojelualue (YSA013350, 11.4.1994)	Metsien monimuotoisuus, lehdot, uhanalaiset tai huomionarvoiset luontotyypit, uhanalaiset tai huomionarvoiset lajit, Natura 2000-alueetta: Vestran suot, lehdot ja vanhat metsät FI0100064, lehtojensuojeluohjelma-alueetta: Pyymossan lehto LHO010126)
371	Palokallio	Vantaa	42,9	Toteutuneet luonnonsuojelualueet: Palokallion luonnonsuojelualue (YSA019901, 4.9.2007)	Metsien monimuotoisuus, vanhat metsät, kalliot, suot, uhanalaiset tai huomionarvoiset lajit
378	Isosuo	Vantaa	43,8	Uudenmaan maakuntakaava 2006: Isosuo // Toteutuneet luonnonsuojelualueet: Keimolan Isosuo luonnonsuojelualue (YSA014155, 11.12.2000)	Suot, uhanalaiset tai huomionarvoiset luontotyypit, (Natura 2000-alueetta: Vestran suot, lehdot ja vanhat metsät FI0100064)
390	Kylmäoja	Vantaa	36,9	Toteutuneet luonnonsuojelualueet: Kylmäojan korven luonnonsuojelualue (YSA014164, 27.9.2001), Kylmäojanmetsä (YSA206717, 20.1.2012)	Metsien monimuotoisuus, uhanalaiset tai huomionarvoiset lajit, rannat ja vedet, luonnontilaisuus, suot
400	Mustakosken lehto	Vantaa	17,6	Uudenmaan maakuntakaava 2006: Mustakosken lehto	Metsien monimuotoisuus, lehdot, (Natura 2000-alueetta: Vestran suot, lehdot ja vanhat metsät FI0100064)
403	Katinmäki	Vantaa	5,4	Toteutuneet luonnonsuojelualueet: Katinmäen luonnonsuojelualue (YSA014135, 18.11.1999)	Metsien monimuotoisuus, luonnontilaisuus, lahpuusto, maisema
425	Riipilän metsät	Vantaa	8,0	Uudenmaan 2. vaihemaakuntakaava 2014: Riipilän metsät // Toteutuneet luonnonsuojelualueet: Riipilän metsä (YSA207712, 20.5.2016)	Metsien monimuotoisuus, vanhat metsät, (vanhojen metsien suojeluohjelma-alueetta: Riipilän metsät AMO010348)
429	Lamminsuon luonnonsuojelualue	Vantaa	28,8	Uudenmaan 2. vaihemaakuntakaava 2014: Lamminsuon luonnonsuojelualue // Toteutuneet luonnonsuojelualueet: Lamminsuon luonnonsuojelualue (YSA014153, 28.11.2000)	Suot, pienvedet, uhanalaiset tai huomionarvoiset lajit
786	Halavasepikkä	Vantaa	25,4	Toteutuneet luonnonsuojelualueet: Mätäojan sääskenvalkku (ERA202313, 26.2.2002), Halavasepikkä (ERA206608, 26.1.2012), Louhelan tervaleppäkorpi (LTA204741, 21.12.2007)	Uhanalaiset tai huomionarvoiset luontotyypit, uhanalaiset tai huomionarvoiset lajit
393	Nuukio 2	Vihti	5,9	Toteutuneet luonnonsuojelualueet: Nuukion kansallispuisto (KPU010030, 1.3.1994)	Kansallispuistot
398	Väiski	Vihti	5,0	Toteutuneet luonnonsuojelualueet: Väiski (YSA207432, 15.2.2013)	Metsien monimuotoisuus, kalliot
406	Väiski 2	Vihti	9,4	Toteutuneet luonnonsuojelualueet: Väiski (YSA207432, 15.2.2013)	Metsien monimuotoisuus, kalliot
413	Julinin metsä	Vihti	13,8	Toteutuneet luonnonsuojelualueet: Julinin metsä (YSA205763, 20.9.2010)	Metsien monimuotoisuus, perinnebiotoopit, uhanalaiset tai huomionarvoiset lajit, METSO-ohjelman elinympäristöä

414	Vanalahti	Vihti	16,9	Toteutuneet luonnonsuojelualueet: Vanalahden luonnonsuojelualue (YSA204447, 5.12.2008), Nuuskion kansallispuisto (KPU010030, 1.3.1994)	Kansallispuistot, metsien monimuotoisuus, lahoppuusto, vanhat metsät
419	Iso- ja Pikkusammakot	Vihti	33,7	Uudenmaan 4. vaihemaakuntakaavan luontoselvitys 2014-2015 (Faunatica Oy 2015): Iso- ja Pikkusammakot sekä Kanjaksensuo	Pienvedet, suot, luonnontilaisuus, metsien monimuotoisuus, kalliot, lahoppuusto, lehdot, uhanalaiset tai huomionarvoiset lajit, merkitys osana ekologista verkostoa
428	Tapiolan lehto	Vihti	6,7	Toteutuneet luonnonsuojelualueet: Tapiolan lehto (YSA011683, 20.11.1974)	Metsien monimuotoisuus, lehdot
450	Laukkamäki	Vihti	13,0	Uudenmaan maakuntakaava 2006: // Toteutuneet luonnonsuojelualueet: Laukkamäen päihinäpensaslehto (LTA010192, 15.11.2002), Laukkamäen vuorijalavalehto (YSA010077, 17.8.1945), Laukkamäen luonnonsuojelualue (YSA012188, 19.7.1982), Pähkinärinteen luonnonsuojelualue (YSA013083, 17.10.1991) // Valtiolle luonnonsuojelutarkoitukseen hankitut alueet: Saarnikorven lehto (22.5.2014)	Metsien monimuotoisuus, lehdot, kalliot, uhanalaiset tai huomionarvoiset luontotyypit, uhanalaiset tai huomionarvoiset lajit, (Natura 2000-alueita: Vanjärvi, Märjätienmäki ja Laukkamäki FI0100041, Vanjärvi - Laukkamäki FI0100103)
456	Märjätienmäki	Vihti	5,0	Uudenmaan maakuntakaava 2006: Märjätienmäki	Kalliot, metsien monimuotoisuus, lehdot, (Natura 2000-alueita: Vanjärvi, Märjätienmäki ja Laukkamäki FI0100041)
460	Vanjärvi	Vihti	136,3	Toteutuneet luonnonsuojelualueet: Vanjärvi (YSA202115, 22.12.2005)	Lintuvedet, uhanalaiset tai huomionarvoiset lajit, (Natura 2000-alueita: Vanjärvi, Märjätienmäki ja Laukkamäki FI0100041, Vanjärvi - Laukkamäki FI0100103, lintuvesien suojeluohjelma-alueita: Vanjärvi LVO010038)
474	Konianvuori	Vihti	107,8	Uudenmaan maakuntakaava 2006: Konianvuori // Toteutuneet luonnonsuojelualueet: Konianrauhan luonnonsuojelualue (YSA201726, 2.9.2005), Konianvuoren luonnonsuojelualue (MHA001017, 16.5.2001)	Kalliot (mm. hiidenkirru), suot, metsien monimuotoisuus, vanhat metsät, uhanalaiset tai huomionarvoiset lajit, uhanalaiset tai huomionarvoiset luontotyypit, linnusto, (Natura 2000-alueita: Konianvuori FI0100039, vanhojen metsien suojeluohjelma-alueita: Konia AMO000038)
778	Letkun luhdat	Vihti	26,2	Valtakunnallinen suoinventointi (ELY 2014): Letkun luhdat // Otalampi, Härkälä ym. Oyk 20.5.1998	Suot (Letkun luhdat, nevat ja korvet muodostavat monimuotoisen, ravinteisen, avoimien ja puustoisten suotyyppien kokonaisuuden, johon sisältyy harvinaisen monta uhanalaista suotyyppiä: saraneva, tervaleppäluhta, koivuluhta, lehtokorpi, sararäme, ruohokorpi, kangaskorpi, tupasvillakorpi, korpiräme, sarakorpi)
795	Arosuo	Vihti	42,6	Uudenmaan 4. vaihemaakuntakaavan luontoselvitys 2014-2015 (Faunatica Oy 2015): Arosuo	Suot, uhanalaiset tai huomionarvoiset luontotyypit, pienvedet
808	Honnonviita	Vihti	19,6	Valtiolle luonnonsuojelutarkoitukseen hankitut alueet	Metsien monimuotoisuus, lehdot, pienvedet
410	Vaakkoi	Vihti, Espoo	143,2	Uudenmaan maakuntakaava 2006: Vaakkoi // Toteutuneet luonnonsuojelualueet: Mylly-Majalammen etelärannan lehmuslehto (LTA010260, 24.2.2003), Rinnekodin luonnonsuojelualue (YSA206945, 24.4.2012) // Uudenmaan 4. vaihemaakuntakaavan luontoselvitys 2014-2015 (Faunatica Oy 2015): Vaakkoi	Metsien monimuotoisuus, vanhat metsät, uhanalaiset tai huomionarvoiset luontotyypit, uhanalaiset tai huomionarvoiset lajit, merkitys osana ekologista verkostoa, METSO-ohjelman elinympäristöä, suot, luonnontilaisuus, kalliot, pienvedet

Taulukko 2: Alle viiden hehtaarin kokoiset luonnonsuojelualueet, jotka kumotaan ja joita ei esitetä Uudenmaan 4. vaihemaakuntakaavassa.

Nimi	Kunta	Pinta-ala (ha)	Rajauksen lähde	Poistamisen peruste
Granbusken	Hanko	2,3	Uudenmaan maakuntakaava 2006: Granbusken // Toteutuneet luonnonsuojelualueet: Tvärminnen tutkimusaseman luonnonsuojelualue (YSA010336, 5.4.1957)	Pinta-ala alle viisi hehtaaria
Storgrundet	Hanko	1,1	Uudenmaan maakuntakaava 2006: Storgrundet // Toteutuneet luonnonsuojelualueet: Tvärminnen tutkimusaseman luonnonsuojelualue (YSA010336, 5.4.1957)	Pinta-ala alle viisi hehtaaria
Kummelgrundet	Hanko	1,3	Uudenmaan maakuntakaava 2006: Kummelgrundet // Toteutuneet luonnonsuojelualueet: Tvärminnen tutkimusaseman luonnonsuojelualue (YSA010336, 5.4.1957)	Pinta-ala alle viisi hehtaaria
Lägganharun	Hanko	1,1	Uudenmaan maakuntakaava 2006: Lägganharun // Toteutuneet luonnonsuojelualueet: Tvärminnen tutkimusaseman luonnonsuojelualue (YSA010336, 5.4.1957)	Pinta-ala alle viisi hehtaaria
Vindskären	Hanko	1,3	Uudenmaan maakuntakaava 2006: Vindskären // Toteutuneet luonnonsuojelualueet: Tvärminnen tutkimusaseman luonnonsuojelualue (YSA010336, 5.4.1957)	Pinta-ala alle viisi hehtaaria
Vindskären	Hanko	3,6	Uudenmaan maakuntakaava 2006: Vindskären // Toteutuneet luonnonsuojelualueet: Tvärminnen tutkimusaseman luonnonsuojelualue (YSA010336, 5.4.1957)	Pinta-ala alle viisi hehtaaria
Vindskären	Hanko	0,3	Uudenmaan maakuntakaava 2006: Vindskären // Toteutuneet luonnonsuojelualueet: Tvärminnen tutkimusaseman luonnonsuojelualue (YSA010336, 5.4.1957)	Pinta-ala alle viisi hehtaaria
Sjö-Björkskärin eteläinen luoto	Hanko	1,4	Uudenmaan maakuntakaava 2006: Sjö-Björkskärin eteläinen luoto // Toteutuneet luonnonsuojelualueet: Tvärminnen tutkimusaseman luonnonsuojelualue (YSA010336, 5.4.1957)	Pinta-ala alle viisi hehtaaria
Kyrkgrunden	Hanko	2,1	Uudenmaan maakuntakaava 2006: Kyrkgrunden // Toteutuneet luonnonsuojelualueet: Tvärminnen tutkimusaseman luonnonsuojelualue (YSA010336, 5.4.1957)	Pinta-ala alle viisi hehtaaria
Tvärminneön	Hanko	3,6	Uudenmaan maakuntakaava 2006: Tvärminneön // Toteutuneet luonnonsuojelualueet: Tvärminnen lehdot (YSA013018, 22.4.1991)	Pinta-ala alle viisi hehtaaria
Tvärminneön	Hanko	1,6	Uudenmaan maakuntakaava 2006: Tvärminneön // Toteutuneet luonnonsuojelualueet: Tvärminnen lehdot (YSA013018, 22.4.1991)	Pinta-ala alle viisi hehtaaria
Långbodaholmen	Hanko	1,4	Uudenmaan maakuntakaava 2006: Långbodaholmen // Toteutuneet luonnonsuojelualueet: Långbodauddenin pähkinäpensaslehto (LTA010133, 7.5.1999)	Pinta-ala alle viisi hehtaaria
Broarsbukten	Hanko	3,5	Uudenmaan maakuntakaava 2006: Broarsbukten // Toteutuneet luonnonsuojelualueet: Broarsbuktenin tervaleppäkorpi (YSA012948, 11.12.1990)	Pinta-ala alle viisi hehtaaria
Sommarn, Västerlandet	Inkoo	4,2	Uudenmaan maakuntakaava 2006: Sommarn-Västerlandet // Toteutuneet luonnonsuojelualueet: Sommaröarna (YSA011088, 29.3.1966)	Pinta-ala alle viisi hehtaaria
Alören	Inkoo	2,0	Uudenmaan maakuntakaava 2006: Alören // Valtiolle luonnonsuojelutarkoitukseen hankitut alueet (28.8.2013)	Pinta-ala alle viisi hehtaaria
Tiftöklubbarna	Inkoo	0,6	Uudenmaan maakuntakaava 2006: Tiftöklubbarna // Toteutuneet luonnonsuojelualueet: Paratiisisaarten (Tiftöklubbarna+Högklobben) - luonnonsuojelualue (YSA014130, 27.10.1999)	Pinta-ala alle viisi hehtaaria
Lillgrundet	Inkoo	1,5	Uudenmaan maakuntakaava 2006: Lillgrundet // Valtiolle luonnonsuojelutarkoitukseen hankitut alueet (28.8.2013)	Pinta-ala alle viisi hehtaaria
Tiftöklubbarna 2	Inkoo	0,6	Uudenmaan maakuntakaava 2006: Tiftöklubbarna // Toteutuneet luonnonsuojelualueet: Paratiisisaarten (Tiftöklubbarna+Högklobben) - luonnonsuojelualue (YSA014130, 27.10.1999)	Pinta-ala alle viisi hehtaaria
Tiftöklubbarna 3	Inkoo	1,3	Uudenmaan maakuntakaava 2006: Tiftöklubbarna // Toteutuneet luonnonsuojelualueet: Paratiisisaarten (Tiftöklubbarna+Högklobben) - luonnonsuojelualue (YSA014130, 27.10.1999)	Pinta-ala alle viisi hehtaaria
Söderfladan	Inkoo	0,6	Uudenmaan maakuntakaava 2006: Söderfladan // Toteutuneet luonnonsuojelualueet: Paratiisisaarten (Tiftöklubbarna+Högklobben) - luonnonsuojelualue (YSA014130, 27.10.1999)	Pinta-ala alle viisi hehtaaria
Tiftöklubbarna 4	Inkoo	0,8	Uudenmaan maakuntakaava 2006: Tiftöklubbarna // Toteutuneet luonnonsuojelualueet: Paratiisisaarten (Tiftöklubbarna+Högklobben) - luonnonsuojelualue (YSA014130, 27.10.1999)	Pinta-ala alle viisi hehtaaria
Storgrundet	Inkoo	1,9	Uudenmaan maakuntakaava 2006: Storgrundet	Pinta-ala alle viisi hehtaaria
Högklobben	Inkoo	1,2	Uudenmaan maakuntakaava 2006: Högklobben // Toteutuneet luonnonsuojelualueet: Paratiisisaarten (Tiftöklubbarna+Högklobben) - luonnonsuojelualue (YSA014130, 27.10.1999)	Pinta-ala alle viisi hehtaaria
Visthuset	Inkoo	3,7	Uudenmaan maakuntakaava 2006: Visthuset // Valtiolle luonnonsuojelutarkoitukseen hankitut alueet (28.8.2013)	Pinta-ala alle viisi hehtaaria

Hovskärsgrundet	Inkoo	1,3	Uudenmaan maakuntakaava 2006: Hovskärsgrundet // Toteutuneet luonnonsuojelualueet: Barön selän luonnonsuojelualue (YSA010484, 9.6.1960)	Pinta-ala alle viisi hehtaaria
Trollgrunden	Inkoo	1,2	Uudenmaan maakuntakaava 2006: Trollgrunden // Toteutuneet luonnonsuojelualueet: Barön selän luonnonsuojelualue (YSA010484, 9.6.1960)	Pinta-ala alle viisi hehtaaria
Östergrunden	Inkoo	1,6	Uudenmaan maakuntakaava 2006: Östergrunden // Toteutuneet luonnonsuojelualueet: Barön selän luonnonsuojelualue (YSA010484, 9.6.1960)	Pinta-ala alle viisi hehtaaria
Gäsöklobben	Inkoo	1,5	Uudenmaan maakuntakaava 2006: Gäsöklobben // Toteutuneet luonnonsuojelualueet: Barön selän luonnonsuojelualue (YSA010484, 9.6.1960)	Pinta-ala alle viisi hehtaaria
Ytterharun	Inkoo	2,3	Uudenmaan maakuntakaava 2006: Ytterharun // Toteutuneet luonnonsuojelualueet: Barön selän luonnonsuojelualue (YSA010484, 9.6.1960)	Pinta-ala alle viisi hehtaaria
Elisaaren ja Rövassin lehdot	Inkoo	1,4	Uudenmaan maakuntakaava 2006: Elisaaren ja Rövassin lehdot // Toteutuneet luonnonsuojelualueet: Rövasslund / Rövassin lehto (YSA201147, 21.12.2004)	Pinta-ala alle viisi hehtaaria
Elisaaren ja Rövassin lehdot 2	Inkoo	1,5	Uudenmaan maakuntakaava 2006: Elisaaren ja Rövassin lehdot // Toteutuneet luonnonsuojelualueet: Rövasslund / Rövassin lehto (YSA201147, 21.12.2004)	Pinta-ala alle viisi hehtaaria
Elisaaren ja Rövassin lehdot 3	Inkoo	2,8	Uudenmaan maakuntakaava 2006: Elisaaren ja Rövassin lehdot // Toteutuneet luonnonsuojelualueet: Rövasslund / Rövassin lehto (YSA201147, 21.12.2004)	Pinta-ala alle viisi hehtaaria
Oxgrundet	Inkoo	3,6	Uudenmaan maakuntakaava 2006: Oxgrundet // Toteutuneet luonnonsuojelualueet: Barön selän luonnonsuojelualue (YSA010484, 9.6.1960)	Pinta-ala alle viisi hehtaaria
Stora Fagerö	Inkoo	2,7	Uudenmaan maakuntakaava 2006: Stora Fagerö	Pinta-ala alle viisi hehtaaria
Gäsörarna	Inkoo	1,4	Uudenmaan maakuntakaava 2006: Gäsörarna // Toteutuneet luonnonsuojelualueet: Barön selän luonnonsuojelualue (YSA010484, 9.6.1960)	Pinta-ala alle viisi hehtaaria
Linkulla	Inkoo	4,7	Uudenmaan maakuntakaava 2006: Linkulla // Toteutuneet luonnonsuojelualueet: Linkullan lehto (luonnonsuojelualue) (YSA013068, 7.11.1991), Linkullan lehto 2 (YSA201931, 24.10.2005)	Pinta-ala alle viisi hehtaaria
Kivilammin lehto	Karkkila	2,6	Uudenmaan maakuntakaava 2006: Kivilammin lehto // Toteutuneet luonnonsuojelualueet: Helmilehto (YSA200635, 3.9.2004)	Pinta-ala alle viisi hehtaaria
Salmen	Kirkkonummi	4,1	Uudenmaan maakuntakaava 2006: Salmen // Toteutuneet luonnonsuojelualueet: Salmenin luonnonsuojelualue (YSA013400, 2.12.1994)	Pinta-ala alle viisi hehtaaria
Ristlo	Kirkkonummi	1,1	Uudenmaan maakuntakaava 2006: Ristlo	Pinta-ala alle viisi hehtaaria
Tjuvgrund	Kirkkonummi	1,5	Uudenmaan maakuntakaava 2006: Tjuvgrund	Pinta-ala alle viisi hehtaaria
Klippskär	Kirkkonummi	1,3	Uudenmaan maakuntakaava 2006: Klippskär // Toteutuneet luonnonsuojelualueet: Gaddien luonnonsuojelualue (YSA010708, 2.5.1963)	Pinta-ala alle viisi hehtaaria
Lillträsk	Kirkkonummi	1,6	Uudenmaan maakuntakaava 2006: Lillträsk // Toteutuneet luonnonsuojelualueet: Lillträskin rantasuon luonnonsuojelualue (YSA012171, 6.5.1982)	Pinta-ala alle viisi hehtaaria
Volsin lehdot 4	Kirkkonummi	1,8	Uudenmaan maakuntakaava 2006: Volsin lehdot // Toteutuneet luonnonsuojelualueet: Pungensbackenin - Nätabackenin luonnonsuojelualue (YSA202395, 20.6.2006)	Pinta-ala alle viisi hehtaaria
Volsin lehdot 5	Kirkkonummi	4,0	Uudenmaan maakuntakaava 2006: Volsin lehdot // Toteutuneet luonnonsuojelualueet: Volsin kartanometsikkö (luonnonsuojelualue) (YSA011710, 18.3.1975)	Pinta-ala alle viisi hehtaaria
Volsin lehdot 6	Kirkkonummi	4,0	Uudenmaan maakuntakaava 2006: Volsin lehdot // Toteutuneet luonnonsuojelualueet: Pungensbackenin - Nätabackenin luonnonsuojelualue (YSA202395, 20.6.2006)	Pinta-ala alle viisi hehtaaria
Volsin lehdot 7	Kirkkonummi	2,8	Uudenmaan maakuntakaava 2006: Volsin lehdot // Toteutuneet luonnonsuojelualueet: Kurkin lehdot (YSA014169, 10.7.2002)	Pinta-ala alle viisi hehtaaria
Rinnemäen lehto	Lohja	2,3	Uudenmaan maakuntakaava 2006: Rinnemäen lehto // Toteutuneet luonnonsuojelualueet: Rinnemäen luonnonsuojelualue (YSA204071, 30.7.2008)	Pinta-ala alle viisi hehtaaria
Maila	Lohja	1,4	Uudenmaan maakuntakaava 2006: Maila	Pinta-ala alle viisi hehtaaria
Seppälänsalmi	Lohja	2,5	Uudenmaan maakuntakaava 2006: Seppälänsalmi	Pinta-ala alle viisi hehtaaria
Maila 2	Lohja	0,3	Uudenmaan maakuntakaava 2006: Maila	Pinta-ala alle viisi hehtaaria
Haapasaari	Lohja	0,7	Uudenmaan maakuntakaava 2006: Haapasaari // Toteutuneet luonnonsuojelualueet: Haapasaari (YSA204575, 13.1.2009)	Pinta-ala alle viisi hehtaaria
Seppälänsaaren lehto	Lohja	3,3	Uudenmaan maakuntakaava 2006: Seppälänsaaren lehto // Toteutuneet luonnonsuojelualueet: Seppälänsaaren lehto (luonnonsuojelualue) (YSA013356, 23.6.1994)	Pinta-ala alle viisi hehtaaria
Seppälänsaaren lehto 2	Lohja	3,3	Uudenmaan maakuntakaava 2006: Seppälänsaaren lehto // Toteutuneet luonnonsuojelualueet: Seppälänsaaren lehto (luonnonsuojelualue) (YSA013356, 23.6.1994)	Pinta-ala alle viisi hehtaaria
Selkäsaaret	Lohja	0,2	Uudenmaan maakuntakaava 2006: Selkäsaaret // Toteutuneet luonnonsuojelualueet: Selkäsaarten luonnonsuojelualue (YSA204706, 12.3.2009)	Pinta-ala alle viisi hehtaaria
Selkäsaaret 2	Lohja	0,6	Uudenmaan maakuntakaava 2006: Selkäsaaret // Toteutuneet luonnonsuojelualueet: Selkäsaarten luonnonsuojelualue (YSA204706, 12.3.2009)	Pinta-ala alle viisi hehtaaria

Selkäsaaret 3	Lohja	0,7	Uudenmaan maakuntakaava 2006: Selkäsaaret // Toteutuneet luonnonsuojelualueet: Selkäsaarten luonnonsuojelualue (YSA204706, 12.3.2009)	Pinta-ala alle viisi hehtaaria
Selkäsaaret 4	Lohja	0,2	Uudenmaan maakuntakaava 2006: Selkäsaaret // Toteutuneet luonnonsuojelualueet: Selkäsaarten luonnonsuojelualue (YSA204706, 12.3.2009)	Pinta-ala alle viisi hehtaaria
Torhola	Lohja	3,6	Uudenmaan maakuntakaava 2006: Torhola // Toteutuneet luonnonsuojelualueet: Torholan luolan ja Pitkäperänlahden luonnonsuojelualue (MHA020603, 16.5.2001)	Pinta-ala alle viisi hehtaaria
Heponiemi	Lohja	4,0	Uudenmaan maakuntakaava 2006: Heponiemi // Toteutuneet luonnonsuojelualueet: Heponiemen tammimetsä (LTA202298, 3.10.2005)	Pinta-ala alle viisi hehtaaria
Koirakallio	Lohja	4,8	Uudenmaan maakuntakaava 2006: Koirakallio	Pinta-ala alle viisi hehtaaria
Koivulampi-Häriänilmä	Lohja	1,8	Uudenmaan maakuntakaava 2006: Koivulampi-Häriänilmä	Pinta-ala alle viisi hehtaaria
Kalaton	Lohja	3,8	Uudenmaan maakuntakaava 2006: Kalaton	Pinta-ala alle viisi hehtaaria
Kylmälähde	Lohja	3,8	Uudenmaan maakuntakaava 2006: Kylmälähde // Toteutuneet luonnonsuojelualueet: Kylmälähteenkatve (YSA207602, 5.9.2013)	Pinta-ala alle viisi hehtaaria
Lilla Hudö 2	Loviisa	0,3	Itä-Uudenmaan maakuntakaava 2010	Pinta-ala alle viisi hehtaaria
Bockholmen	Loviisa	0,8	Itä-Uudenmaan maakuntakaava 2010	Pinta-ala alle viisi hehtaaria
Dykarholmen	Loviisa	0,5	Itä-Uudenmaan maakuntakaava 2010	Pinta-ala alle viisi hehtaaria
Bonäsörarna	Loviisa	1,0	Itä-Uudenmaan maakuntakaava 2010 // Toteutuneet luonnonsuojelualueet: Keipsalon luonnonsuojelualue (YSA014123, 4.11.1999)	Pinta-ala alle viisi hehtaaria
Harposören	Loviisa	0,3	Itä-Uudenmaan maakuntakaava 2010	Pinta-ala alle viisi hehtaaria
Harposholmarna	Loviisa	0,3	Itä-Uudenmaan maakuntakaava 2010	Pinta-ala alle viisi hehtaaria
Harposholmarna 2	Loviisa	0,3	Itä-Uudenmaan maakuntakaava 2010	Pinta-ala alle viisi hehtaaria
Harposholmarna 3	Loviisa	0,3	Itä-Uudenmaan maakuntakaava 2010	Pinta-ala alle viisi hehtaaria
Långören	Loviisa	0,9	Itä-Uudenmaan maakuntakaava 2010	Pinta-ala alle viisi hehtaaria
Inre Lapperholmen	Loviisa	4,4	Itä-Uudenmaan maakuntakaava 2010	Pinta-ala alle viisi hehtaaria
Korpholmen	Loviisa	3,2	Itä-Uudenmaan maakuntakaava 2010	Pinta-ala alle viisi hehtaaria
Bergholmen	Loviisa	3,2	Itä-Uudenmaan maakuntakaava 2010	Pinta-ala alle viisi hehtaaria
Härkeholmen	Loviisa	0,9	Itä-Uudenmaan maakuntakaava 2010	Pinta-ala alle viisi hehtaaria
Förstholmen	Loviisa	1,4	Itä-Uudenmaan maakuntakaava 2010	Pinta-ala alle viisi hehtaaria
Rönnören	Loviisa	0,9	Itä-Uudenmaan maakuntakaava 2010	Pinta-ala alle viisi hehtaaria
Åkersholmsören	Loviisa	0,8	Itä-Uudenmaan maakuntakaava 2010 // Toteutuneet luonnonsuojelualueet: Tjuvön luonnonsuojelualue (YSA013333, 7.12.1993)	Pinta-ala alle viisi hehtaaria
Hästhagen	Loviisa	4,2	Itä-Uudenmaan maakuntakaava 2010 // Toteutuneet luonnonsuojelualueet: Pesurs naturskyddsområde (MRA202271, 14.2.2005)	Pinta-ala alle viisi hehtaaria
Pinnarn	Loviisa	0,8	Itä-Uudenmaan maakuntakaava 2010	Pinta-ala alle viisi hehtaaria
Hamnholmen	Loviisa	4,7	Itä-Uudenmaan maakuntakaava 2010	Pinta-ala alle viisi hehtaaria
Lökhället	Loviisa	1,0	Itä-Uudenmaan maakuntakaava 2010	Pinta-ala alle viisi hehtaaria
Tjuvövikén	Loviisa	0,5	Itä-Uudenmaan maakuntakaava 2010 // Toteutuneet luonnonsuojelualueet: Tjuvön luonnonsuojelualue (YSA013333, 7.12.1993)	Pinta-ala alle viisi hehtaaria
Tjuvövikén 2	Loviisa	0,3	Itä-Uudenmaan maakuntakaava 2010 // Toteutuneet luonnonsuojelualueet: Lillsundetin luonnonsuojelualue (YSA014194, 19.11.2002)	Pinta-ala alle viisi hehtaaria
Godholmen	Loviisa	1,3	Itä-Uudenmaan maakuntakaava 2010	Pinta-ala alle viisi hehtaaria
Sandholmarna	Loviisa	0,9	Itä-Uudenmaan maakuntakaava 2010 // Toteutuneet luonnonsuojelualueet: Pinnaruddenin luonnonsuojelualue (YSA014100, 29.1.1998)	Pinta-ala alle viisi hehtaaria
Skajet	Loviisa	3,9	Itä-Uudenmaan maakuntakaava 2010	Pinta-ala alle viisi hehtaaria
Bockholmen 2	Loviisa	0,4	Itä-Uudenmaan maakuntakaava 2010	Pinta-ala alle viisi hehtaaria
Revsundet	Loviisa	0,3	Itä-Uudenmaan maakuntakaava 2010	Pinta-ala alle viisi hehtaaria
Bockholmen 3	Loviisa	3,4	Itä-Uudenmaan maakuntakaava 2010	Pinta-ala alle viisi hehtaaria
Bredholmen	Loviisa	0,5	Itä-Uudenmaan maakuntakaava 2010	Pinta-ala alle viisi hehtaaria
Ljusholmen	Loviisa	1,0	Itä-Uudenmaan maakuntakaava 2010	Pinta-ala alle viisi hehtaaria
Vargaskärret	Loviisa	2,5	Toteutuneet luonnonsuojelualueet: Vargaskärretin lehtokorpi (YSA013026, 15.3.1991)	Pinta-ala alle viisi hehtaaria
Meriniitty 2	Loviisa	0,3	Itä-Uudenmaan maakuntakaava 2010	Pinta-ala alle viisi hehtaaria
Kräkören	Loviisa	0,3	Itä-Uudenmaan maakuntakaava 2010	Pinta-ala alle viisi hehtaaria
Mustametsä 2	Mäntsälä	2,6	Uudenmaan maakuntakaava 2006: Mustametsä // Toteutuneet luonnonsuojelualueet: Mustametsän suojelualue (VMA010011, 1.1.1994)	Pinta-ala alle viisi hehtaaria
Vaaksinjärven lehto	Nurmijärvi	3,8	Uudenmaan maakuntakaava 2006: Vaaksinjärven lehto // Toteutuneet luonnonsuojelualueet: Vaaksinjärven saarnikorpi (LTA201482, 24.3.2005)	Pinta-ala alle viisi hehtaaria
Nukarin lehto	Nurmijärvi	3,4	Uudenmaan maakuntakaava 2006: Nukarin lehto // Toteutuneet luonnonsuojelualueet: Veikkolan lehtokorpi (luonnonsuojelualue) (YSA013314, 22.9.1993), Nukarin lehtokorven luonnonsuojelualue (YSA205000, 23.9.2009)	Pinta-ala alle viisi hehtaaria
Brunnskär	Porvoo	2,4	Itä-Uudenmaan maakuntakaava 2010 // Toteutuneet luonnonsuojelualueet: Långörenin saariryhmän luonnonsuojelualue (ESA010004, 13.5.1970)	Pinta-ala alle viisi hehtaaria
Kalkskär	Porvoo	2,7	Itä-Uudenmaan maakuntakaava 2010 // Toteutuneet luonnonsuojelualueet: Långörenin saariryhmän luonnonsuojelualue (ESA010004, 13.5.1970)	Pinta-ala alle viisi hehtaaria

Larsskärs Storchället	Porvoo	1,9	Itä-Uudenmaan maakuntakaava 2010 // Toteutuneet luonnonsuojelualueet: Långörenin saariryhmän luonnonsuojelualue (ESA010004, 13.5.1970)	Pinta-ala alle viisi hehtaaria
Kalkskär Storchället 2	Porvoo	0,3	Itä-Uudenmaan maakuntakaava 2010 // Toteutuneet luonnonsuojelualueet: Långörenin saariryhmän luonnonsuojelualue (ESA010004, 13.5.1970)	Pinta-ala alle viisi hehtaaria
Kalkskär Storchället	Porvoo	0,8	Itä-Uudenmaan maakuntakaava 2010 // Toteutuneet luonnonsuojelualueet: Långörenin saariryhmän luonnonsuojelualue (ESA010004, 13.5.1970)	Pinta-ala alle viisi hehtaaria
Larsskärs Lillhället	Porvoo	0,7	Itä-Uudenmaan maakuntakaava 2010 // Toteutuneet luonnonsuojelualueet: Långörenin saariryhmän luonnonsuojelualue (ESA010004, 13.5.1970)	Pinta-ala alle viisi hehtaaria
Larsskär	Porvoo	2,7	Itä-Uudenmaan maakuntakaava 2010 // Toteutuneet luonnonsuojelualueet: Långörenin saariryhmän luonnonsuojelualue (ESA010004, 13.5.1970)	Pinta-ala alle viisi hehtaaria
Viinaluoto	Porvoo	0,3	Itä-Uudenmaan maakuntakaava 2010 // Toteutuneet luonnonsuojelualueet: Långörenin saariryhmän luonnonsuojelualue (ESA010004, 13.5.1970)	Pinta-ala alle viisi hehtaaria
Ljushället	Porvoo	0,3	Itä-Uudenmaan maakuntakaava 2010 // Toteutuneet luonnonsuojelualueet: Långörenin saariryhmän luonnonsuojelualue (ESA010004, 13.5.1970)	Pinta-ala alle viisi hehtaaria
Gråkobbarna	Porvoo	0,3	Itä-Uudenmaan maakuntakaava 2010 // Toteutuneet luonnonsuojelualueet: Långörenin saariryhmän luonnonsuojelualue (ESA010004, 13.5.1970)	Pinta-ala alle viisi hehtaaria
Örskär	Porvoo	2,1	Itä-Uudenmaan maakuntakaava 2010 // Toteutuneet luonnonsuojelualueet: Långörenin saariryhmän luonnonsuojelualue (ESA010004, 13.5.1970)	Pinta-ala alle viisi hehtaaria
Saari	Porvoo	0,4	Itä-Uudenmaan maakuntakaava 2010 // Toteutuneet luonnonsuojelualueet: Långörenin saariryhmän luonnonsuojelualue (ESA010004, 13.5.1970)	Pinta-ala alle viisi hehtaaria
Svartskär	Porvoo	1,0	Itä-Uudenmaan maakuntakaava 2010 // Toteutuneet luonnonsuojelualueet: Långörenin saariryhmän luonnonsuojelualue (ESA010004, 13.5.1970)	Pinta-ala alle viisi hehtaaria
Stenskär	Porvoo	1,1	Itä-Uudenmaan maakuntakaava 2010 // Toteutuneet luonnonsuojelualueet: Långörenin saariryhmän luonnonsuojelualue (ESA010004, 13.5.1970)	Pinta-ala alle viisi hehtaaria
Adhället	Porvoo	0,6	Itä-Uudenmaan maakuntakaava 2010 // Toteutuneet luonnonsuojelualueet: Långörenin saariryhmän luonnonsuojelualue (ESA010004, 13.5.1970)	Pinta-ala alle viisi hehtaaria
Kortasskär	Porvoo	2,0	Itä-Uudenmaan maakuntakaava 2010 // Toteutuneet luonnonsuojelualueet: Tunholmenin luonnonsuojelualue (YSA010033, 28.1.1932)	Pinta-ala alle viisi hehtaaria
Stenören	Porvoo	1,2	Itä-Uudenmaan maakuntakaava 2010 // Toteutuneet luonnonsuojelualueet: Långörenin saariryhmän luonnonsuojelualue (ESA010004, 13.5.1970)	Pinta-ala alle viisi hehtaaria
Östra Hindskär	Porvoo	0,7	Itä-Uudenmaan maakuntakaava 2010	Pinta-ala alle viisi hehtaaria
Bredskär	Porvoo	2,5	Itä-Uudenmaan maakuntakaava 2010 // Toteutuneet luonnonsuojelualueet: Tunholmenin luonnonsuojelualue (YSA010033, 28.1.1932)	Pinta-ala alle viisi hehtaaria
Bredskär 2	Porvoo	0,3	Itä-Uudenmaan maakuntakaava 2010	Pinta-ala alle viisi hehtaaria
Havören	Porvoo	0,4	Itä-Uudenmaan maakuntakaava 2010 // Toteutuneet luonnonsuojelualueet: Långörenin saariryhmän luonnonsuojelualue (ESA010004, 13.5.1970)	Pinta-ala alle viisi hehtaaria
Lilla Båtskär	Porvoo	0,3	Itä-Uudenmaan maakuntakaava 2010	Pinta-ala alle viisi hehtaaria
Låghällarna	Porvoo	0,4	Itä-Uudenmaan maakuntakaava 2010	Pinta-ala alle viisi hehtaaria
Färholmshällarna	Porvoo	0,7	Itä-Uudenmaan maakuntakaava 2010 // Toteutuneet luonnonsuojelualueet: Stora Färholmenin luodot (YSA012154, 12.3.1982)	Pinta-ala alle viisi hehtaaria
Mässkär	Porvoo	2,1	Itä-Uudenmaan maakuntakaava 2010 // Toteutuneet luonnonsuojelualueet: Tunholmenin luonnonsuojelualue (YSA010033, 28.1.1932)	Pinta-ala alle viisi hehtaaria
Färholmsklobben	Porvoo	0,6	Itä-Uudenmaan maakuntakaava 2010 // Toteutuneet luonnonsuojelualueet: Stora Färholmenin luodot (YSA012154, 12.3.1982)	Pinta-ala alle viisi hehtaaria
Gåsholmen	Porvoo	4,5	Itä-Uudenmaan maakuntakaava 2010 // Toteutuneet luonnonsuojelualueet: Gåsholmenin luonnonsuojelualue (YSA011505, 20.6.1972)	Pinta-ala alle viisi hehtaaria
Sandön 2	Porvoo	1,2	Itä-Uudenmaan maakuntakaava 2010	Pinta-ala alle viisi hehtaaria
Sandön	Porvoo	4,8	Itä-Uudenmaan maakuntakaava 2010 // Toteutuneet luonnonsuojelualueet: Gåsholmenin luonnonsuojelualue (YSA011505, 20.6.1972)	Pinta-ala alle viisi hehtaaria
Äggharun	Raasepori	2,3	Uudenmaan maakuntakaava 2006: Äggharun	Pinta-ala alle viisi hehtaaria
Lerharun	Raasepori	2,9	Uudenmaan maakuntakaava 2006: Lerharun	Pinta-ala alle viisi hehtaaria
Skarvkyrkan	Raasepori	1,2	Uudenmaan maakuntakaava 2006: Skarvkyrkan	Pinta-ala alle viisi hehtaaria
Stenharun	Raasepori	3,2	Uudenmaan maakuntakaava 2006: Stenharun	Pinta-ala alle viisi hehtaaria






Storsundsharun	Raasepori	1,6	Uudenmaan maakuntakaava 2006: Storsundsharun // Toteutuneet luonnonsuojelualueet: Tvärminnen tutkimusaseman luonnonsuojelualue (YSA010336, 5.4.1957)	Pinta-ala alle viisi hehtaaria
Stora Bässkärin luoto	Raasepori	2,8	Uudenmaan maakuntakaava 2006: Stora Bässkärin luoto	Pinta-ala alle viisi hehtaaria
Rönnharun	Raasepori	1,0	Uudenmaan maakuntakaava 2006: Rönnharun	Pinta-ala alle viisi hehtaaria
Hästö	Raasepori	2,9	Uudenmaan maakuntakaava 2006: Hästö	Pinta-ala alle viisi hehtaaria
Kurö	Raasepori	3,0	Uudenmaan maakuntakaava 2006: Kurö	Pinta-ala alle viisi hehtaaria
Starrören	Raasepori	3,1	Uudenmaan maakuntakaava 2006: Starrören	Pinta-ala alle viisi hehtaaria
Adholmsgrundet	Raasepori	2,5	Uudenmaan maakuntakaava 2006: Adholmsgrundet	Pinta-ala alle viisi hehtaaria
Gammelbyfjärden	Raasepori	2,8	Uudenmaan maakuntakaava 2006: Gammelbyfjärden	Pinta-ala alle viisi hehtaaria
Gammelbyfjärden	Raasepori	2,2	Uudenmaan maakuntakaava 2006: Gammelbyfjärden	Pinta-ala alle viisi hehtaaria
Odensö träsk	Raasepori	2,0	Uudenmaan maakuntakaava 2006: Odensö träsk	Pinta-ala alle viisi hehtaaria
Björkholmarna	Raasepori	1,0	Uudenmaan maakuntakaava 2006: Björkholmarna	Pinta-ala alle viisi hehtaaria
Björkholmarna	Raasepori	3,3	Uudenmaan maakuntakaava 2006: Björkholmarna	Pinta-ala alle viisi hehtaaria
Starrholmen	Raasepori	2,3	Uudenmaan maakuntakaava 2006: Starrholmen // Toteutuneet luonnonsuojelualueet: Landbofjärdenin luonnonsuojelualue (MHA000748, 16.5.2001)	Pinta-ala alle viisi hehtaaria
Karlholmen	Raasepori	2,4	Uudenmaan maakuntakaava 2006: Karlholmen // Toteutuneet luonnonsuojelualueet: Båsan luonnonsuojelualue (MHA000729, 16.5.2001)	Pinta-ala alle viisi hehtaaria
Luoto Karlholmenin pohjoispuolella	Raasepori	0,4	Uudenmaan maakuntakaava 2006: Luoto Karlholmenin pohjoispuolella // Toteutuneet luonnonsuojelualueet: Båsan luonnonsuojelualue (MHA000729, 16.5.2001)	Pinta-ala alle viisi hehtaaria
Kräkholmen	Raasepori	1,8	Uudenmaan maakuntakaava 2006: Kräkholmen // Toteutuneet luonnonsuojelualueet: Landbofjärdenin luonnonsuojelualue (MHA000748, 16.5.2001)	Pinta-ala alle viisi hehtaaria
Finnholmen	Raasepori	1,7	Uudenmaan maakuntakaava 2006: Finnholmen // Toteutuneet luonnonsuojelualueet: Landbofjärdenin luonnonsuojelualue (MHA000748, 16.5.2001)	Pinta-ala alle viisi hehtaaria
Stora Vårholmen	Raasepori	3,4	Uudenmaan maakuntakaava 2006: Stora Vårholmen // Toteutuneet luonnonsuojelualueet: Landbofjärdenin luonnonsuojelualue (MHA000748, 16.5.2001)	Pinta-ala alle viisi hehtaaria
Nötö	Raasepori	4,2	Uudenmaan maakuntakaava 2006: Nötö // Toteutuneet luonnonsuojelualueet: Båsan luonnonsuojelualue (MHA000729, 16.5.2001)	Pinta-ala alle viisi hehtaaria
Västerholmen, Tallören	Raasepori	4,3	Uudenmaan maakuntakaava 2006: Västerholmen-Tallören // Toteutuneet luonnonsuojelualueet: Båsan luonnonsuojelualue (MHA000729, 16.5.2001)	Pinta-ala alle viisi hehtaaria
Elimogrundet	Raasepori	1,0	Uudenmaan maakuntakaava 2006: Elimogrundet	Pinta-ala alle viisi hehtaaria
Bryggan	Raasepori	3,6	Uudenmaan maakuntakaava 2006: Bryggan	Pinta-ala alle viisi hehtaaria
Solbölen lehdot	Raasepori	2,3	Uudenmaan maakuntakaava 2006: Solbölen lehdot // Toteutuneet luonnonsuojelualueet: Solbölen ja Knopön lehtojensuojelualue (LHA010010, 1.7.1992)	Pinta-ala alle viisi hehtaaria
Solbölen lehdot	Raasepori	4,2	Uudenmaan maakuntakaava 2006: Solbölen lehdot // Toteutuneet luonnonsuojelualueet: Solbölen ja Knopön lehtojensuojelualue (LHA010010, 1.7.1992)	Pinta-ala alle viisi hehtaaria
Flitun	Raasepori	3,3	Uudenmaan maakuntakaava 2006: Flitun	Pinta-ala alle viisi hehtaaria
Träsklandet	Sipoo	0,2	Itä-Uudenmaan maakuntakaava 2010 // Toteutuneet luonnonsuojelualueet: Eestinluodon (Träsklandetin) merenrantaniitty (LTA010244, 22.5.2000)	Pinta-ala alle viisi hehtaaria
Eestinluoto	Sipoo	1,2	Itä-Uudenmaan maakuntakaava 2010 // Toteutuneet luonnonsuojelualueet: Eestiluodon Alörsörnen-Alören luonnonsuojelualue (YSA014117, 23.2.1999)	Pinta-ala alle viisi hehtaaria
Kaunissaari	Sipoo	4,3	Itä-Uudenmaan maakuntakaava 2010 // Toteutuneet luonnonsuojelualueet: Kaunissaaren malikaapuvöykön (ERA201391, 18.12.2003)	Pinta-ala alle viisi hehtaaria
Storratan 2	Sipoo	0,5	Itä-Uudenmaan maakuntakaava 2010 // Toteutuneet luonnonsuojelualueet: Mölandetin luodot (YSA011627, 4.3.1974)	Pinta-ala alle viisi hehtaaria
Storratan	Sipoo	1,0	Itä-Uudenmaan maakuntakaava 2010 // Toteutuneet luonnonsuojelualueet: Mölandetin luodot (YSA011627, 4.3.1974)	Pinta-ala alle viisi hehtaaria
Furuholmen	Sipoo	1,1	Itä-Uudenmaan maakuntakaava 2010 // Toteutuneet luonnonsuojelualueet: Furuholmenin merenrantaniitty (LTA010097, 22.5.2000)	Pinta-ala alle viisi hehtaaria
Skeppsmalm	Sipoo	4,3	Itä-Uudenmaan maakuntakaava 2010 // Toteutuneet luonnonsuojelualueet: Harsbackenin suojelualue (VMA010012, 1.1.1994)	Pinta-ala alle viisi hehtaaria
Långören	Sipoo, Porvoo	0,4	Itä-Uudenmaan maakuntakaava 2010 // Toteutuneet luonnonsuojelualueet: Stora Fårholmenin luodot (YSA012154, 12.3.1982)	Pinta-ala alle viisi hehtaaria

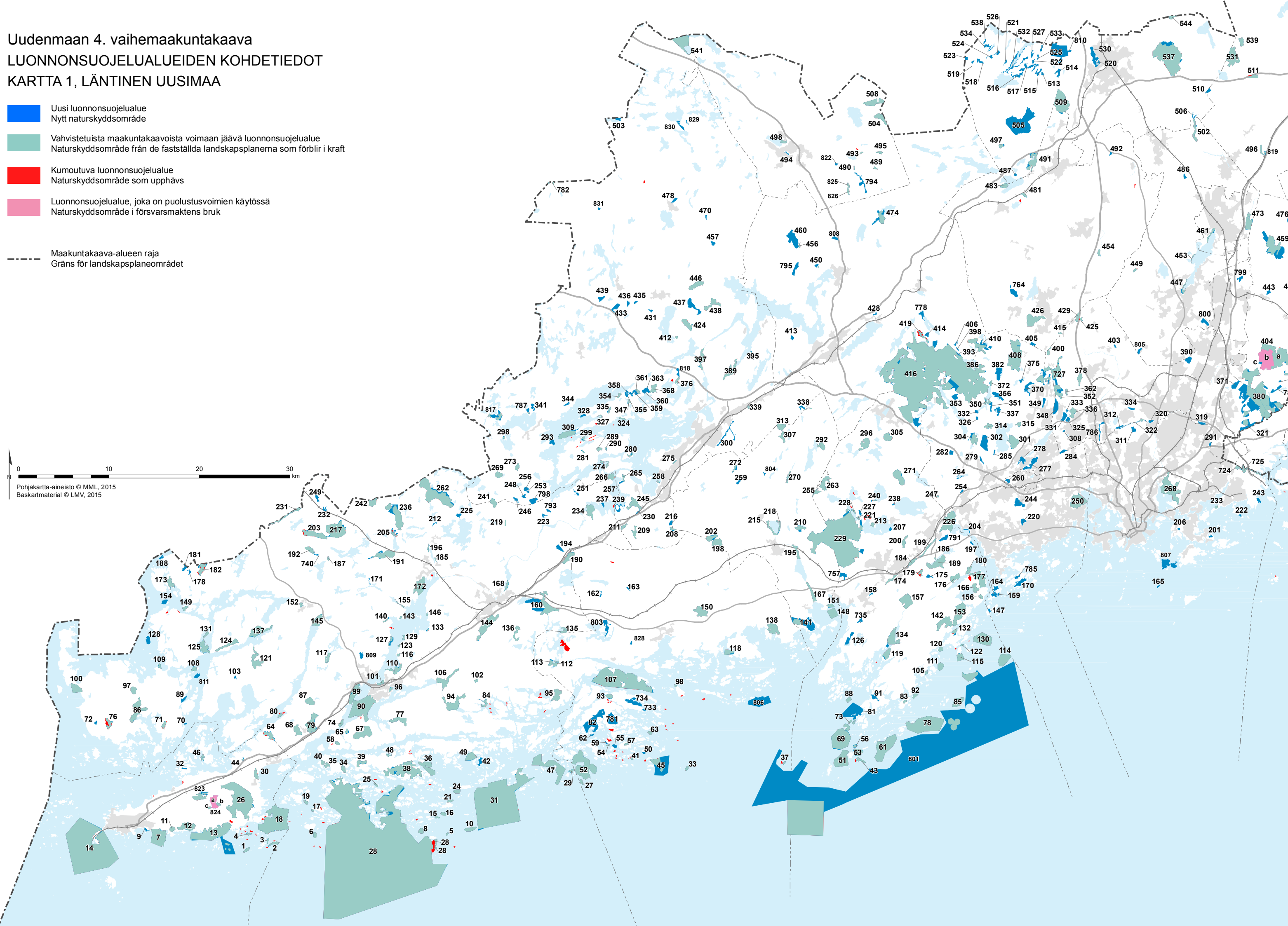


**Taulukko 3: Yli viiden hehtaarin kokoiset luonnonsuojelualueet, jotka kumotaan ja joita ei esitetä Uudenmaan 4. vaihemaakuntakaavassa.**

Nimi	Kunta	Pinta-ala (ha)	Rajauksen lähde	Poistamisen peruste
Själöörarna	Inkoo	9,6	Uudenmaan maakuntakaava 2006	Kuuluu Uudenmaan virkistysalueyhdistykselle luovutettuun kokonaisuuteen. Kaavassa alue esitetään suunnitteluperiaatteiden mukaisesti virkistysalueena.
Hankelö 2	Inkoo	9,8	Uudenmaan maakuntakaava 2006	Kuuluu Uudenmaan virkistysalueyhdistykselle luovutettuun kokonaisuuteen. Kaavassa alue esitetään suunnitteluperiaatteiden mukaisesti virkistysalueena.
Fagervik	Inkoo	55,0	Uudenmaan maakuntakaava 2006	Ei luonnonsuojelulla toteutettava alue, vaan kulttuuriympäristönä ja rakennussuojelukohteena arvokas. Fagervikin alueen arvot turvaa rakennussuojelulaki.
Tvärinne	Hanko	6,9	Uudenmaan maakuntakaava 2006	Ei maakunnallisesti arvokas
Kyrkön Kirkiniemi	Raasepori	5,6	Uudenmaan maakuntakaava 2006: Kyrkön Kirkiniemi	Tekninen korjaus. Sisältyy alueeseen 245 Pikkujärvi, Lohja

# Uudenmaan 4. vaihemaakuntakaava LUONNONSUOJELUALUEIDEN KOHDETIEDOT KARTTA 1, LÄNTINEN UUSIMAA

-  Uusi luonnonsuojelualue  
Nytt naturskyddsområde
-  Vahvistetuista maakuntakaavoista voimaan jäävä luonnonsuojelualue  
Naturskyddsområde från de fastställda landskapsplanerna som förblir i kraft
-  Kumoutuva luonnonsuojelualue  
Naturskyddsområde som upphävs
-  Luonnonsuojelualue, joka on puolustusvoimien käytössä  
Naturskyddsområde i försvarsmaktens bruk
-  Maakuntakaava-alueen raja  
Gräns för landskapsplaneområdet



Uudenmaan 4. vaihemaakuntakaava  
 LUONNONSUOJELUALUEIDEN KOHDETIEDOT  
 KARTTA 2, ITÄINEN UUSIMAA

- Uusi luonnonsuojelualue  
Nytt naturskyddsområde
- Vahvistetuista maakuntakaavoista voimaan jäävä luonnonsuojelualue  
Naturskyddsområde från de fastställda landskapsplanerna som förblir i kraft
- Kumoutuva luonnonsuojelualue  
Naturskyddsområde som upphävs
- Luonnonsuojelualue, joka on puolustusvoimien käytössä  
Naturskyddsområde i försvarsmaktens bruk
- Maakuntakaava-alueen raja  
Gräns för landskapsplaneområdet

