



Uudenmaan liitto
Nylands förbund



UUSIMAA-KAAVA
2050



UUSIMAA-KAAVA 2050
Selostuksen liiteaineisto 2
Suojelualueiden kohdetiedot

Maakuntavaltuusto 25.8.2020

Uusimaa-kaava 2050

Selostuksen liiteaineisto 2: Suojelualueiden kohdetiedot

Uusimaa-kaavan 2050 seuduittaisissa vaihemaakuntakaavoissa osoitetaan suojelualueina alueet, jotka ovat luonnonsuojelulain nojalla suojeltuja tai suojeltavaksi tarkoitettuja alueita. Suojelualueina osoitetaan viranomaispäätösten perusteella suojeltavaksi esitetyt alueet siltä osin, kuin päätöksessä toteuttamiskeinoksi on esitetty luonnonsuojelulaki (Natura-alueet ja luonnonsuojeluohjelmat). Näiden lisäksi suojelualuemerkinällä osoitetaan luonnonsuojelualueverkostoa täydentäviä varauksia. Nämä ovat vähintään maakunnallisesti arvokkaita luonnonympäristöjä, joilla on edellytykset toteutua luonnonsuojelulain mukaisella menettelyllä. Suojelualueina ei osoiteta pienialaisia kohteita. Suojelualueiden kaavaratkaisun suunnitteluperiaatteet ja yleiset perustelut esitetään tarkemmin kaavaselostuksessa.

Tässä aineistossa esitetään kunkin suojelualueen tiedot, joilla kohteet voi tunnistaa sekä rajauksen lähteet ja mahdolliset muut perustelut kaavaratkaisulle. Kohteiden numerot viittaavat seuduittain esitettyihin karttoihin.

Toteutuneiden luonnonsuojelualueiden osalta suojeluperusteet on esitetty kunkin alueen perustamispäätöksessä, jonka tunnus on rajauksen lähteenä mainittu.

Suojelualueiden rajaukset perustuvat seuraaviin aineistoihin:

- Toteutuneet luonnonsuojelualueet (valtion maille tai yksityismaille luonnonsuojelulain nojalla perustetut luonnonsuojelualueet, ympäristöhallinnon tietokanta 7.2.2020)
- Valtion omistamat ja suojelualueeksi soveltuvat alueet (Metsähallituksen toimittamista aineistoista, uusimmat tiedot 14.8.2019)
- Valtakunnallisten luonnonsuojeluohjelmien ja Natura 2000 -ohjelman alueet, joiden toteuttamiskeinoksi on esitetty luonnonsuojelulaki
- Uusimaa-kaavan 2050 luontoselvitykset (Faunatica Oy 2019)
- Valtakunnallinen soidensuojelun täydennysehdotusten inventointi (Uudenmaan ELY-keskus 2014)
- Muut ajantasaiset luontoinventointitiedot ja kuntakaavoitustiedot (lähde ja rajauksen muut perusteet mainittu taulukossa)
- Uudenmaan 4. vaihemaakuntakaava

Liiteaineistossa on kaksi taulukkoa. Taulukoissa kohteet esitetään kunnittain.

Taulukko 1: Kohdetiedot suojelualueista, jotka eivät ole kokonaan toteutuneet luonnonsuojelualueina.

Taulukko 2: Kohdetiedot suojelualueista, jotka ovat kokonaan toteutuneet luonnonsuojelualueina.

Taulukko 1: Kohdetiedot suojelualueista, jotka eivät ole kokonaan toteutuneet luonnonsuojelualueina.

Nro	Nimi	Kunta	Pinta-ala (ha)	Rajauksen lähde	Muut perusteet
264	Kvarnträsk	Espoo	12	Kvarnträskin rannan luonnonsuojelualueet (YSA012758, 2.6.1988) // Uusimaa-kaavan 2050 luontoselvityskohteiden 2017–2018 maakunnallinen arvo. Koosteraportti. (2019)	
279	Karhunsuo	Espoo	40	Karhusuon metsä (YSA206027, 21.12.2010) // Uusimaa-kaavan 2050 luontoselvityskohteiden 2017–2018 maakunnallinen arvo. Koosteraportti. (2019)	
285	Oittaa	Espoo	13	Oittaa luonnonsuojelualue (YSA012957, 30.10.1990) // Uusimaa-kaavan 2050 luontoselvityskohteiden 2017–2018 maakunnallinen arvo. Koosteraportti. (2019)	
349	Myllypuro-Örkkiniitty	Espoo	74	Myllypuron lehtokorpilaakson luonnonsuojelualue (YSA204852, 15.5.2009) // Uusimaa-kaavan 2050 luontoselvityskohteiden 2017–2018 maakunnallinen arvo. Koosteraportti. (2019)	
860	Iso-Huopalahti	Espoo	22	Uusimaa-kaavan 2050 luontoselvityskohteiden 2017–2018 maakunnallinen arvo. Koosteraportti. (2019) // Espoon eteläosien yleiskaava 2030	Otettu huomioon kuntakaavan ratkaisu
888	Kotasuo	Espoo	22	Uusimaa-kaavan 2050 luontoselvityskohteiden 2017–2018 maakunnallinen arvo. Koosteraportti. (2019)	
889	Luukinjärven pohjoisosa	Espoo	16	Uusimaa-kaavan 2050 luontoselvityskohteiden 2017–2018 maakunnallinen arvo. Koosteraportti. (2019)	
890	Vesmäki	Espoo	23	Uusimaa-kaavan 2050 luontoselvityskohteiden 2017–2018 maakunnallinen arvo. Koosteraportti. (2019)	
891	Masskärrin metsä	Espoo	51	Uusimaa-kaavan 2050 luontoselvityskohteiden 2017–2018 maakunnallinen arvo. Koosteraportti. (2019)	
892	Vitmossen-Teirmossen	Espoo	42	Teirinsuon tervaleppäkorpi (LTA010257, 26.9.2002) // Uusimaa-kaavan 2050 luontoselvityskohteiden 2017–2018 maakunnallinen arvo. Koosteraportti. (2019)	Maakuntakaavan maankäytön tavoitteiden yhteensovittaminen
893	Solbacka	Espoo	8	Uusimaa-kaavan 2050 luontoselvityskohteiden 2017–2018 maakunnallinen arvo. Koosteraportti. (2019)	
958	Miilukorpi	Espoo	9	Uusimaa-kaavan 2050 luontoselvityskohteiden 2017–2018 maakunnallinen arvo. Koosteraportti. (2019)	
959	Miilukorpi	Espoo	18	Uusimaa-kaavan 2050 luontoselvityskohteiden 2017–2018 maakunnallinen arvo. Koosteraportti. (2019)	
226	Espoonlahti	Espoo, Kirkkonummi	235	Båthusuddenin meriuposkuoriainen (ERA201408, 22.10.2004), Espoonlahden luonnonsuojelualue (YSA202916, 22.12.2006), Espoonlahden luonnonsuojelualue (ESA010042, 1.4.1995) // Natura 2000 -alue (Espoonlahti-Saunalahti FI0100027), Lintuvesien suojeluohjelma (Espoonlahden perä LVO010004) // Uusimaa-kaavan 2050 luontoselvityskohteiden 2017–2018 maakunnallinen arvo. Koosteraportti. (2019)	
410	Vaakkoi	Espoo, Vihti	143	Mylly-Majalammen etelärannan lehmuslehto (LTA010260, 24.2.2003), Rinnekodin luonnonsuojelualue (YSA206945, 24.4.2012) // Uudenmaan 4. vaihemaakuntakaavan luontoselvitys 2014–2015, Maast selvityskohteet ja niiden maakunnallinen arvo (2015) // Uudenmaan 4. vaihemaakuntakaava	
416	Nuoksio	Espoo, Vihti, Kirkkonummi	5374	Koivulan lehmuslehto (LTA010256, 24.2.2003), Ruuhijärven Isosaaren luonnonsuojelualue (YSA012225, 30.12.1980), Kilpilampi-Lippukallio (YSA012954, 30.10.1990), Haukkalammen-Romvuoren luonnonsuojelualue (YSA013191, 7.12.1992), Saukonnonon purolaakson luonnonsuojelualue (YSA013288, 27.7.1993), Valklammen luonnonsuojelualue (YSA013289, 27.7.1993), Lehtokurpan lehmusrinteen luonnonsuojelualue (YSA014131, 28.10.1999), Erä-Mattilan luonnonsuojelualue (YSA014140, 20.12.1999), Hankalahden luonnonsuojelualue (YSA014143, 26.1.2000), Hiidenmetsä (YSA200878, 2.11.2004), Susien luonnonsuojelualue (YSA201583, 22.6.2005), Väärän luonnonsuojelualue (YSA201584, 22.6.2005), Gröna Bladetin luonnonsuojelualue (YSA201745, 4.10.2005), Häränsilmän luonnonsuojelualue (YSA202897, 18.12.2006), Mäkelän luonnonsuojelualue (YSA204863, 2.7.2009), Nokka (YSA205298, 7.12.2009), Mäntyrinte (YSA205622, 6.5.2010), Nuuksion kansallispuisto (KPU010030, 1.3.1994), Mikko (YSA245410, 19.12.2019) // Natura 2000 -alue (Nuuksio FI0100040) // Uudenmaan 4. vaihemaakuntakaavan luontoselvitys 2014–2015, Maast selvityskohteet ja niiden maakunnallinen arvo (2015) // Valtakunnallisesti arvokkaat suot (soidensuojelun täydennysehdotus 2012-2015)	

Taulukko 1: Kohdetiedot suojelualueista, jotka eivät ole kokonaan toteutuneet luonnonsuojelualueina

13	Svanvik	Hanko	665	Örnvik (YSA200070, 3.9.2003), Vedagrundets naturskyddsområde (YSA204470, 19.12.2008), Balget (YSA205426, 1.2.2010), Pattuddenin luonnonsuojelualue (YSA013313, 22.9.1993), Sandvik (YSA204421, 24.11.2008), Ettergaddens naturskyddsområde (YSA204458, 12.12.2008), Klobbarn (YSA205379, 22.12.2009), Torskaren (YSA205378, 22.12.2009), Högholmen-Henriksbergin luonnonsuojelualue (YSA012169, 14.4.1982) // Natura 2000-alue (Tammisaaren ja Hangon saariston ja Pohjanpitäjänlahden merensuojelualue FI0100005), lintuvesien suojeluohjelma-alue (Svanvik-Henriksberg, Täcktbukten-Österfjärden ja Västerfjärden LVO010005) // Valtion omistuksessa olevat suojelualueiksi soveltuvat kohteet
44	Björkkulla	Hanko	10	Björkkullan lähteikkö (YSA203122, 19.6.2007), Isolähteen luonnonsuojelualue (YSA204137, 9.9.2008) // Valtakunnallisesti arvokkaat suot (soidensuojelun täydennyssehdotus 2012-2015)
823	Sandö	Hanko	145	Santalan korven soidensuojelualue (SSA010003, 1.11.1985) // Uudenmaan 4. vaihemaakuntakaavan luontoselvitys 2014–2015, Maastoseelvitys kohteet ja niiden maakunnallinen arvo (2015) // Valtakunnallisesti arvokkaat suot (soidensuojelun täydennyssehdotus 2012-2015)
970	Skolmossen	Hanko	11	Valtakunnallisesti arvokkaat suot (soidensuojelun täydennyssehdotus 2012-2015)
999	Storlandet	Hanko	9	Valtion omistuksessa olevat suojelualueiksi soveltuvat kohteet
64	Skogbyträsket	Hanko, Raasepori	60	Uudenmaan 4. vaihemaakuntakaavan luontoselvitys 2014–2015, Maastoseelvitys kohteet ja niiden maakunnallinen arvo (2015)
222	Kallahti	Helsinki	239	Kallahden rantaniitty (luonnonsuojelualue) (YSA013227, 2.3.1993), PRINSESSAN LUONNONSUOJELU (YSA014116, 23.2.1999), Santisen hiekkarannat (LTA010229, 3.10.2001), Iso-Leikosaaren merenrantaniitty (LTA010240, 15.1.2001), Iso-Leikosaaren hiekkaranta (LTA010228, 15.1.2001), Kalliosaarenluodon luonnonsuojelualue (YSA014174, 26.3.2002), Kallahden matalikko (YSA243067, 20.3.2019)
243	Särkkäniemi	Helsinki	28	Särkkäniemen luonnonsuojelualue (YSA013303, 26.8.1993) // Helsingin luonnonsuojeluohjelma 2015-2024
268	Vanhankaupunginlahti	Helsinki	369	Viikin Vanhankaupunginlahden luonnonsuojelualue (YSA010453, 28.7.1962), Saunalahden luonnonsuojelualue (YSA201790, 22.12.2005), Möylylän metsä (YSA235657, 10.5.2016), Pornaistenniemen luonnonsuojelualue (YSA235658, 10.5.2016), Kivinokan vanha metsä (YSA239481) // Natura 2000-alue (Vanhankaupunginlahden lintuvesi FI0100062) // Helsingin luonnonsuojeluohjelma 2015-2024
311	Haltiala	Helsinki	161	Haltialan aarnialue (luonnonsuojelualue) (YSA012332, 10.5.1984) // Helsingin luonnonsuojeluohjelma 2015-2024
724	Mustavuori	Helsinki	107	Mustavuoren-Porvarinlahden luonnonsuojelualue (YSA012663, 16.9.1987), Porvarinlahden luonnonsuojelualue (YSA013642, 19.8.1997), Kasaberget-Kasakallion luonnonsuojelualue (YSA013643, 5.2.1997) // Natura 2000-alue (Mustavuoren lehto ja Östersundomin lintuvedet FI0100065), Lintuvesien suojeluohjelma (Östersundominlahti, Bruksviken, Porvarinlahti, Torpviken LVO010030) // Helsingin luonnonsuojeluohjelma 2015-2024
807	Vallisaari-Kuninkaansaari	Helsinki	107	Valtion omistuksessa olevat suojelualueiksi soveltuvat kohteet
848	Peninniemi	Helsinki	20	Helsingin luonnonsuojeluohjelma 2015-2024
849	Likolampi	Helsinki	6	Helsingin luonnonsuojeluohjelma 2015-2024
851	Hernessaari	Helsinki	5	Helsingin luonnonsuojeluohjelma 2015-2024
853	Uutela	Helsinki	25	Helsingin luonnonsuojeluohjelma 2015-2024
854	Meri-Rastila	Helsinki	23	Helsingin luonnonsuojeluohjelma 2015-2024
855	Mätäjoki	Helsinki	13	Helsingin luonnonsuojeluohjelma 2015-2024
856	Patterinmäki	Helsinki	5	Helsingin luonnonsuojeluohjelma 2015-2024
857	Hallainvuori	Helsinki	20	Viikintien pätkinäpensaslehto (LTA010224, 27.2.2001) // Helsingin luonnonsuojeluohjelma 2015-2024
859	Maununneva	Helsinki	25	Helsingin luonnonsuojeluohjelma 2015-2024
505	Kurkisuo	Hyvinkää	508	Altian Kurkisuo (YSA206698, 21.12.2011) // Valtion omistuksessa olevat suojelualueiksi soveltuvat kohteet // Kurkisuo osayleiskaava
514	Mätälämmin lehto	Hyvinkää	36	Mätälämmin purolehdon luonnonsuojelualue (YSA013020, 11.7.1991), Mätälämmin luonnonsuojelualue (YSA014187, 26.7.2002), Antinlempi (YSA204446, 4.12.2008), Hopiainen (YSA206295, 6.5.2011) // Valtion omistuksessa olevat suojelualueiksi soveltuvat kohteet // Kytäjän osayleiskaava
519	Kalliomäki 2	Hyvinkää	38	Kalliomäki (YSA207901, 9.12.2013) // Valtion omistuksessa olevat suojelualueiksi soveltuvat kohteet // Valtakunnallisesti arvokkaat suot (soidensuojelun täydennyssehdotus 2012-2015)
523	Muorinummi	Hyvinkää	8	Valtion omistuksessa olevat suojelualueiksi soveltuvat kohteet
810	Usmi suojelumetsä	Hyvinkää	267	Valtion omistuksessa olevat suojelualueiksi soveltuvat kohteet
927	Hirvisuo	Hyvinkää	71	Hyvinkään elinympäristöselvitys 2012, Valtakunnallisesti arvokkaat suot (soidensuojelun täydennyssehdotus 2012-2015)
1006	Usmi	Hyvinkää	5	Valtion omistuksessa olevat suojelualueiksi soveltuvat kohteet
491	Matkunsuo	Hyvinkää, Nurmijärvi	125	Matkunsuo (YSA204443, 3.12.2008) // Hyvinkään kylän harjualueiden osayleiskaava, Nurmijärvi
509	Petkelsuo	Hyvinkää, Nurmijärvi	292	Petkelsuon luonnonsuojelualue 1 (YSA013078, 13.9.1991), Petkelsuon luonnonsuojelualue 2 (YSA013101, 29.4.1992), Petkelsuon luonnonsuojelualue 3 (YSA013102, 29.4.1992), Kaunissyjä (YSA203418, 22.10.2007) // Natura 2000-alue (Petkelsuo, FI0100053), soidensuojeluohjelma (Petkelsuo, SSO010020) // Valtion omistuksessa olevat suojelualueiksi soveltuvat kohteet
902	Suomiehen suo	Hyvinkää, Nurmijärvi	98	Uusimaa-kaavan 2050 luontoselvityskohteiden 2017–2018 maakunnallinen arvo. Koosteraportti. (2019)
27	Harubredan	Inkoo	15	Hättön luonnonsuojelualue (YSA010084, 9.3.1946) // Natura 2000-alue (Tammisaaren ja Hangon saariston ja Pohjanpitäjänlahden merensuojelualue FI0100005) // Uudenmaan 4.vaihemaakuntakaava
33	Sadeln	Inkoo	14	Valtion omistuksessa olevat suojelualueiksi soveltuvat kohteet // Uudenmaan 4.vaihemaakuntakaava
55	Kalvö	Inkoo	34	Valtion omistuksessa olevat suojelualueiksi soveltuvat kohteet
57	Storö	Inkoo	10	Ulkosaariston rantaosayleiskaava ja rantayleiskaavan muutos, Inkoo
63	Lilla Lövö	Inkoo	14	Lilla Lövön eteläinen merenrantaniitty (LTA201077, 13.12.2004) // Uudenmaan 4.vaihemaakuntakaava
82	Bjurs	Inkoo	294	Valtion omistuksessa olevat suojelualueiksi soveltuvat kohteet // LAKU-kriteerien ja luontokohteiden tarkastelu Inkoossa ja Kirkkonummella (Luontotieto Keiron Oy 2020)
98	Norrudden (Stora Fagerö)	Inkoo	5	Uudenmaan 4.vaihemaakuntakaava
112	Kockelträsket	Inkoo	81	Kockelträsketin luonnonsuojelualue (MHA001011, 16.5.2001) // Valtion omistuksessa olevat suojelualueiksi soveltuvat kohteet // LAKU-kriteerien ja luontokohteiden tarkastelu Inkoossa ja Kirkkonummella (Luontotieto Keiron Oy 2020)
138	Långvassfjärden	Inkoo	95	Långvassfjärdens naturskyddsområde (YSA204406, 20.11.2008) // Lintuvesien suojeluohjelma (Långvassfjärden LVO010007) // Valtion omistuksessa olevat suojelualueiksi soveltuvat kohteet Uudenmaan ELY-keskus 2020
150	Stormossen	Inkoo	154	Natura 2000-alue (Stormossen FI0100018), Soidensuojeluohjelma (Stormossen (Inkoo) SSO010002) // LAKU-kriteerien ja luontokohteiden tarkastelu Inkoossa ja Kirkkonummella (Luontotieto Keiron Oy 2020)

Taulukko 1: Kohdetiedot suojelualueista, jotka eivät ole kokonaan toteutuneet luonnonsuojelualueina

733	Balgedet	Inkoo	6	LAKU-kriteerien ja luontokohteiden tarkastelu Inkoossa ja Kirkkonummella (Luontotieto Keiron Oy 2020)	
734	Storviken lahdenpohjukka ja metsäalue	Inkoo	60	LAKU-kriteerien ja luontokohteiden tarkastelu Inkoossa ja Kirkkonummella (Luontotieto Keiron Oy 2020)	
781	Orlandet, itäosan metsäalue A	Inkoo	9	LAKU-kriteerien ja luontokohteiden tarkastelu Inkoossa ja Kirkkonummella (Luontotieto Keiron Oy 2020), Valtakunnallisesti arvokkaat suot (soidensuojelun täydennys ehdotus 2012-2015)	
801	Porkkala	Inkoo	1576	Enbusken-Rönnbusken (luonnonsuojelualue) (YSA012168, 5.4.1982), Kallbådanin hylkeidensuojelualue (HYL010002, 15.9.2001), Kantskogsbrodden-Bergstadsbrodden luonnonsuojelualue (ESA010003, 15.5.1970) // Valtion omistuksessa olevat suojelualueiksi soveltuvat kohteet // Uudenmaan 4.vaihemaakuntakaava	
803	Kavakorpi	Inkoo	99	Kavakorpi (YSA235135, 15.3.2016), Varsbergenin jalopuumetsikkö (LTA010139, 3.6.1999) // LAKU-kriteerien ja luontokohteiden tarkastelu Inkoossa ja Kirkkonummella (Luontotieto Keiron Oy 2020)	Maakuntakaavan maankäytön tavoitteiden yhteensovittaminen
806	Porsön-Ryssklobben	Inkoo	211	Valtion omistuksessa olevat suojelualueiksi soveltuvat kohteet	
828	Bredsmossen	Inkoo	7	Valtion omistuksessa olevat suojelualueiksi soveltuvat kohteet	
861	Bastö	Inkoo	6	LAKU-kriteerien ja luontokohteiden tarkastelu Inkoossa ja Kirkkonummella (Luontotieto Keiron Oy 2020)	Otettu huomioon kuntakaavan ratkaisu ja luontoarvojen turvaamisen muut keinot
864	Vormö	Inkoo	35	LAKU-kriteerien ja luontokohteiden tarkastelu Inkoossa ja Kirkkonummella (Luontotieto Keiron Oy 2020)	
865	Degerölandet	Inkoo	7	LAKU-kriteerien ja luontokohteiden tarkastelu Inkoossa ja Kirkkonummella (Luontotieto Keiron Oy 2020)	
868	Stora Träskö	Inkoo	21	LAKU-kriteerien ja luontokohteiden tarkastelu Inkoossa ja Kirkkonummella (Luontotieto Keiron Oy 2020)	
921	Söderskogen	Inkoo	23	LAKU-kriteerien ja luontokohteiden tarkastelu Inkoossa ja Kirkkonummella (Luontotieto Keiron Oy 2020)	
922	Djupträsk-Skvatterbäcken	Inkoo	40	Skvatterbäcken (YSA245304, 13.12.2019) // LAKU-kriteerien ja luontokohteiden tarkastelu Inkoossa ja Kirkkonummella (Luontotieto Keiron Oy 2020)	Toteuttamisedellytysten arviointi Uudenmaan ELY-keskus 2019
924	Stormossen-Torp mossen	Inkoo	96	LAKU-kriteerien ja luontokohteiden tarkastelu Inkoossa ja Kirkkonummella (Luontotieto Keiron Oy 2020), Valtakunnallisesti arvokkaat suot (soidensuojelun täydennys ehdotus 2012-2015)	
925	Krämars-Siggböle	Inkoo	35	LAKU-kriteerien ja luontokohteiden tarkastelu Inkoossa ja Kirkkonummella (Luontotieto Keiron Oy 2020)	
926	Fagervik	Inkoo	25	KÄLLTRÄSKETIN LUONNONSUOJELUALUE (YSA014118, 6.5.1998) // LAKU-kriteerien ja luontokohteiden tarkastelu Inkoossa ja Kirkkonummella (Luontotieto Keiron Oy 2020), Valtakunnallisesti arvokkaat suot (soidensuojelun täydennys ehdotus 2012-2015)	
1015	Orlandet, itäosan metsäalue B	Inkoo	6	LAKU-kriteerien ja luontokohteiden tarkastelu Inkoossa ja Kirkkonummella (Luontotieto Keiron Oy 2020), Valtakunnallisesti arvokkaat suot (soidensuojelun täydennys ehdotus 2012-2015)	
1016	Orlandet, itäosan metsäalue C	Inkoo	11	LAKU-kriteerien ja luontokohteiden tarkastelu Inkoossa ja Kirkkonummella (Luontotieto Keiron Oy 2020), Valtakunnallisesti arvokkaat suot (soidensuojelun täydennys ehdotus 2012-2015)	
1017	Bjuseträsk	Inkoo	50	LAKU-kriteerien ja luontokohteiden tarkastelu Inkoossa ja Kirkkonummella (Luontotieto Keiron Oy 2020)	
1018	Kavelbromossen	Inkoo	10	LAKU-kriteerien ja luontokohteiden tarkastelu Inkoossa ja Kirkkonummella (Luontotieto Keiron Oy 2020), Valtakunnallisesti arvokkaat suot (soidensuojelun täydennys ehdotus 2012-2015)	
1019	Brännäsflyet	Inkoo	6	LAKU-kriteerien ja luontokohteiden tarkastelu Inkoossa ja Kirkkonummella (Luontotieto Keiron Oy 2020), Valtakunnallisesti arvokkaat suot (soidensuojelun täydennys ehdotus 2012-2015)	
190	Varvarinsuo	Inkoo, Raasepori	106	Varvarinsuon luonnonsuojelualue (MHA001670, 16.5.2001) // Natura 2000-alue (Varvarinsuo FI010000), Soidensuojeluohjelma (Varvarinsuo SSO010017) // LAKU-kriteerien ja luontokohteiden tarkastelu Inkoossa ja Kirkkonummella (Luontotieto Keiron Oy 2020)	
461	Tuusulanjärven lintuvesi	Järvenpää	30	Natura 2000-alue (Tuusulanjärven lintuvesi FI0100046), lintuvesien suojeluohjelma (Tuusulanjärvi, pohjois-, länsi- ja eteläosat LVO010008) // Valtion omistuksessa olevat suojelualueiksi soveltuvat kohteet // Järvenpään luontotyyppiselvitys 2015 (2016)	
473	Lemmenlaakso	Järvenpää	98	Lemmenlaakson luonnonsuojelualue 1 (YSA013019, 10.4.1991), Lemmenlaakson luonnonsuojelualue 2 (YSA013096, 14.2.1992), Lemmenlaakson luonnonsuojelualue 3 (YSA013206, 13.11.1992) // Järvenpään luontotyyppiselvitys 2015 (2016)	Toteuttamisedellytyksiä tarkentavia luontotietoja Keski-Uudenmaan ympäristökeskus ja Järvenpään kaupunki 2019
489	Kolkanhaavistonnummi	Karkkila	9	Natura 2000-alue (Haaviston alueet FI0100050) // Valtion omistuksessa olevat suojelualueiksi soveltuvat kohteet	
495	Iilamin suot	Karkkila	16	Natura 2000-alue (Haaviston alueet FI0100050), soidensuojeluohjelma (Iitalammen suot SSO010030) // Valtion omistuksessa olevat suojelualueiksi soveltuvat kohteet	
498	Asemansuo	Karkkila	25	Asemansuon luonnonsuojelualue (YSA013103, 6.5.1992), Asemansuo (YSA201465, 1.4.2005) // Natura 2000-alue (Asemansuo FI0100047) // Karkkilan yleiskaavan luontoselvitys 2009 (täydennetty 2010)	Toteuttamisedellytysten arviointi Uudenmaan ELY-keskus 2019
794	Sitinoja	Karkkila	50	Uudenmaan 4. vaihemaakuntakaavan luontoselvitys 2014–2015, Maastonselvityskohteet ja niiden maakunnallinen arvo (2015)	
822	Padanperseen suojelumetsä	Karkkila	6	Valtion omistuksessa olevat suojelualueiksi soveltuvat kohteet	
825	Koirakallio-Herneojanotko	Karkkila	31	Koirakallion luonnonsuojelualue (YSA200692, 23.9.2004) // Natura 2000-alue (Haaviston alueet FI0100050) // Valtion omistuksessa olevat suojelualueiksi soveltuvat kohteet // Valtakunnallisesti arvokkaat suot (soidensuojelun täydennys ehdotus 2012-2015)	
967	Ruuhimammen ja Haukkamäen lampialue	Karkkila	44	Karkkilan yleiskaavan luontoselvitys 2009 (täydennetty 2010)	Toteuttamisedellytysten arviointi Uudenmaan ELY-keskus 2019
968	Tuorilanlehto	Karkkila	6	Karkkilan yleiskaavan luontoselvitys 2009 (täydennetty 2010)	Toteuttamisedellytysten arviointi Uudenmaan ELY-keskus 2019
969	Pirteenmäki	Karkkila	6	Karkkilan yleiskaavan luontoselvitys 2009 (täydennetty 2010)	Toteuttamisedellytysten arviointi Uudenmaan ELY-keskus 2019
260	Kasavuori	Kauniainen	19	Kasavuoren luonnonsuojelualue (YSA013156, 2.9.1992) // Uusimaa-kaavan 2050 luontoselvityskohteiden 2017–2018 maakunnallinen arvo. Koosteraportti. (2019)	Maakuntakaavan maankäytön tavoitteiden yhteensovittaminen
43	Salmen	Kirkkonummi	27	Salmen luonnonsuojelualue (YSA013400, 2.12.1994) // Saaristo- ja rannikkoalueiden osayleiskaava, Kirkkonummi	
51	Lilla Träskön, Mossaskär	Kirkkonummi	212	Saaristo- ja rannikkoalueiden osayleiskaava, Kirkkonummi	
61	Söderskär-Engelskobben-Trutkobbarna	Kirkkonummi	360	Sannskärin luoto (luonnonsuojelualue) (YSA013311, 27.9.1993), Porkkalan saariston luonnonsuojelualue (ESA010041, 1.4.1995) // Saaristo- ja rannikkoalueiden osayleiskaava, Kirkkonummi	
73	Grällsgrund	Kirkkonummi	10	Porkkalanniemen luonnonsuojelualue (YSA202399, 20.6.2006) // Saaristo- ja rannikkoalueiden osayleiskaava, Kirkkonummi	
78	Torrören, Lergrund, Pargrunden, Salgrunden, Tirgrunden	Kirkkonummi	551	Saaristo- ja rannikkoalueiden osayleiskaava, Kirkkonummi	
81	Mjöländet, Telegrafberget	Kirkkonummi	275	Läduvikenin pähkinäpensaslehto (LTA200663, 9.9.2004), Porkkalanniemen luonnonsuojelualue (YSA202399, 20.6.2006) // Valtion omistuksessa olevat suojelualueiksi soveltuvat kohteet	
83	Räfsö	Kirkkonummi	10	Saaristo- ja rannikkoalueiden osayleiskaava, Kirkkonummi	

Taulukko 1: Kohdetiedot suojelualueista, jotka eivät ole kokonaan toteutuneet luonnonsuojelualueina

85	Storhällen	Kirkkonummi	94	Saaristo- ja rannikkoalueiden osayleiskaava, Kirkkonummi	
88	Engründen	Kirkkonummi	24	Saaristo- ja rannikkoalueiden osayleiskaava, Kirkkonummi	
91	Vetokannas	Kirkkonummi	46	Vetokannaksen luonnonsuojelualue (YSA202392, 20.6.2006) // Valtion omistuksessa olevat suojelualueiksi soveltuvat kohteet	
92	Alören	Kirkkonummi	20	Saaristo- ja rannikkoalueiden osayleiskaava, Kirkkonummi	
105	Mössö, Tallholmen	Kirkkonummi	11	Mössön-saaren luonnonsuojelualue (YSA012721, 19.1.1988), Tallholmenin luonnonsuojelualue (YSA013149, 29.5.1992) // Saaristo- ja rannikkoalueiden osayleiskaava, Kirkkonummi	
111	Skjulö, Storgrund	Kirkkonummi	45	Saaristo- ja rannikkoalueiden osayleiskaava, Kirkkonummi	
114	Örskär, Lökhällarna	Kirkkonummi	132	Gaddien luonnonsuojelualue (YSA010708, 2.5.1963) // Saaristo- ja rannikkoalueiden osayleiskaava, Kirkkonummi	
115	Brändö	Kirkkonummi	51	Brändön luonnonsuojelualue (YSA011473, 22.11.1971) // Saaristo- ja rannikkoalueiden osayleiskaava, Kirkkonummi	
120	Skyttegrund, Rönnggrund	Kirkkonummi	22	Saaristo- ja rannikkoalueiden osayleiskaava, Kirkkonummi	
126	Valkolampi	Kirkkonummi	44	Valtion omistuksessa olevat suojelualueiksi soveltuvat kohteet // Läntinen kuntakeskus, Pikkalanlahti, Kantvik ja Pippuri, Luontoselvitys 2012 - 2013, Kirkkonummi (Valkolampi) (Luontotieto Keiron Oy 2014)	Rajattu valtion omistuksen mukaan
130	Gaddarna	Kirkkonummi	205	Gaddien luonnonsuojelualue (YSA010708, 2.5.1963) // Saaristo- ja rannikkoalueiden osayleiskaava, Kirkkonummi	
132	Åkerholmen	Kirkkonummi	26	Uudenmaan 4. vaihemaakuntakaavan luontoselvitys 2014–2015, Maastosevityskohteet ja niiden maakunnallinen arvo (2015)	
142	Stormossen	Kirkkonummi	137	Värans Stormossen luonnonsuojelualue (MHA020023, 9.5.2001), Stormossenin hagan luonnonsuojelualue (YSA012574, 18.11.1986), Lill-Skogsin luonnonsuojelualue (YSA014147, 21.3.2000), Storstubans tvångsfredning (YSA202453, 15.6.2006) // Natura 2000-alue (Medvastö - Stormossen FI0100024) soidensuojeluohjelma (Stormossen (Kirkkonummi) SSO010005) // Valtion omistuksessa olevat suojelualueiksi soveltuvat kohteet	
153	Dävitsviken, Brännmossen	Kirkkonummi	186	Ådbäcks naturskyddsområde (YSA202257, 9.2.2006) // Natura 2000-alue (Medvastö - Stormossen FI0100024), lehtojen suojeluohjelma (Fladet-Dävitsvikenin lehtoalue LHO010091), vanhojen metsien suojeluohjelma (Brännmossen AMO010334), lintuvesien suojeluohjelma (Norra Fladet, Smedjeviken ja Fladet-Dävitsviken LVO010012) // Valtion omistuksessa olevat suojelualueiksi soveltuvat kohteet // Uudenmaan 4.vaihemaakuntakaava	
156	Byviken	Kirkkonummi	18	Valtion omistuksessa olevat suojelualueiksi soveltuvat kohteet // Saaristo- ja rannikkoalueiden osayleiskaava, Kirkkonummi	
174	Tollsträsket	Kirkkonummi	32	Kirkkonummen yleiskaava 2020 // Uudenmaan 4.vaihemaakuntakaava	
175	Hjortronmossen	Kirkkonummi	16	Uudenmaan 4. vaihemaakuntakaavan luontoselvitys 2014–2015, Maastosevityskohteet ja niiden maakunnallinen arvo (2015)	
176	Hemviken	Kirkkonummi	62	Långvikin lehdot 1 (luonnonsuojelualue) (YSA013014, 22.3.1991) // Kirkkonummen yleiskaava 2020	
177	Norra fladet	Kirkkonummi	203	Tamminiemen luonnonsuojelualue (YSA011788, 29.10.1976), Medvastön Bergbackan luonnonsuojelualue (YSA012632, 16.4.1987) // Natura 2000-alue (Medvastö - Stormossen FI0100024), lintuvesien suojeluohjelma (Norra Fladet, Smedjeviken ja Fladet-Dävitsviken LVO010012) // Valtion omistuksessa olevat suojelualueiksi soveltuvat kohteet // Uudenmaan 4. vaihemaakuntakaavan luontoselvitys 2014–2015, Maastosevityskohteet ja niiden maakunnallinen arvo (2015)	
179	Stormossen	Kirkkonummi	21	Uudenmaan 4. vaihemaakuntakaavan luontoselvitys 2014–2015, Maastosevityskohteet ja niiden maakunnallinen arvo (2015)	
184	Gillobackaträsket	Kirkkonummi	38	Gillobackan luonnonsuojelualue (YSA011629, 15.2.1974), Kiilakallio (YSA239700) // Uudenmaan 4.vaihemaakuntakaava	
199	Sundet	Kirkkonummi	47	Valtion omistuksessa olevat suojelualueiksi soveltuvat kohteet // Jorvaksen ja Inkilän osayleiskaava, Masalan keskustan asemakaava, Jorvaksenmyllyn asemakaava	
229	Meiko-Lapträsk	Kirkkonummi, Siuntio	1753	Sigurdin pohjoinen pähkinäpensaslehto (LTA010520, 12.12.2003), Meikon säästömetsä (YSA010955, 4.3.1965), Tranhalsträsket ja Urbysberget (YSA011668, 19.9.1974), Meikonjärven rannat (YSA011670, 19.9.1974), Volsin pähkinäpensaslehto (YSA011729, 5.8.1975), Volsin lehdot 1 (YSA012958, 20.11.1990), Volsin lehdot 2 (YSA013012, 19.2.1991), Volsin lehdot 3 (YSA013013, 21.3.1991), Lapträskin lehto (YSA013086, 16.10.1991), Nydalsvikenin metsä (YSA014145, 6.3.2000), Meikon-Trehörningenin lehto (YSA014146, 6.3.2000), Sigurdinlehdon luonnonsuojelualue (YSA014189, 23.7.2002), Triangeln-Degermossa I (YSA200540, 24.6.2004), Triangeln-Degermossa II (YSA200541, 24.6.2004), Vaipon luonnonsuojelualue (YSA202396, 20.6.2006), Sepelbergenin luonnonsuojelualue (YSA202397, 20.6.2006), Meikon luonnonsuojelualue (YSA202402, 22.6.2006), Midberga (YSA202957, 24.1.2007), Malmsudden luonnonsuojelualue (YSA203509, 26.10.2007), Kelan luonnonsuojelualue (YSA204526, 17.12.2008), Grenomossenin luonnonsuojelualue (YSA204571, 7.1.2009), Heickas och Grefvas naturskyddsområde (YSA204666, 12.2.2009), Långträsk Lilla Blandträsk och Rudträsk naturskyddsområde (YSA204872, 29.6.2009), Östra Lapträsk (YSA205472, 11.2.2010), Uudemaa udd (YSA205480, 11.2.2010), Tottendamm-Rudträsk (YSA205608, 22.3.2010), Nybacka strand (YSA205612, 26.3.2010), Meikon suojelualue (VMA010009), Timmermossenin aarnimetsä (YSA239715), Nydal (YSA242986, 6.8.2019) // Natura 2000-alue (Meiko - Lapträsk FI0100021), Lehtojen suojeluohjelma (Meikon-Trehörningenin lehtoalue LHO010089, Volsin lehdot LHO010088, Lapträskin lehto LHO010118), Vanhojen metsien suojeluohjelma (Nydalsvikenin metsä AMO010336, Dorgarn - Ragvalds AMO010010), Soidensuojeluohjelma (Slätmossenin-Grenomossenin alue SSO010006) // LAKU-kriteerien ja luontokohteiden tarkastelu Inkoossa ja Kirkkonummella (Luontotieto Keiron Oy 2020)	
238	Vitträskin lehto	Kirkkonummi	5	Vitträskin länsirannan pähkinäpensaslehto (LTA010202, 18.6.2001) // Uudenmaan 4. vaihemaakuntakaavan luontoselvitys 2014–2015, Maastosevityskohteet ja niiden maakunnallinen arvo (2015)	
240	Pahamäki	Kirkkonummi	9	Pahamäen kalliot ja pähkinälehto (YSA240042, 3.4.2018) // Uudenmaan 4. vaihemaakuntakaavan luontoselvitys 2014–2015, Maastosevityskohteet ja niiden maakunnallinen arvo (2015)	
255	Lilla Lonoks	Kirkkonummi	24	Kirkkonummen yleiskaava 2020	
263	Stora Lonoks	Kirkkonummi	81	Kirkkonummen yleiskaava 2020	
735	Pilvijärven Lillträsk	Kirkkonummi	16	Lillträskin rantasuo (YSA012171, 6.5.1982) // Läntinen kuntakeskus, Pikkalanlahti, Kantvik ja Pippuri, Luontoselvitys 2012 - 2013, Kirkkonummi (Pilvijärven Lillträsk) (Luontotieto Keiron Oy 2014)	
757	Stormossen	Kirkkonummi	35	Läntinen kuntakeskus, Pikkalanlahti, Kantvik ja Pippuri, Luontoselvitys 2012 - 2013, Kirkkonummi (Stormossen) (Luontotieto Keiron Oy 2014), Valtakunnallisesti arvokkaat suot (soidensuojelun täydennyssehdotus 2012-2015)	
791	Sundsberg	Kirkkonummi	26	Uudenmaan 4. vaihemaakuntakaavan luontoselvitys 2014–2015, Maastosevityskohteet ja niiden maakunnallinen arvo (2015)	Toteuttamisedellytysten arviointi Uudenmaan ELY-keskus 2020
801	Porkkala	Kirkkonummi	12017	Enbusken-Rönnsbusken (luonnonsuojelualue) (YSA012168, 5.4.1982), Kallbådanin hylkeidensuojelualue (HYL010002, 15.9.2001), Kantskogsbrodden-Bergstadsbroddenin luonnonsuojelualue (ESA010003, 15.5.1970) // Valtion omistuksessa olevat suojelualueiksi soveltuvat kohteet // Uudenmaan 4.vaihemaakuntakaava	
913	Morn	Kirkkonummi	17	Uusimaa-kaavan 2050 luontoselvityskohteiden 2017–2018 maakunnallinen arvo. Koosteraportti. (2019)	

Taulukko 1: Kohdetiedot suojelualueista, jotka eivät ole kokonaan toteutuneet luonnonsuojelualueina

914	Morn	Kirkkonummi	7	Uusimaa-kaavan 2050 luontoselvityskohteiden 2017–2018 maakunnallinen arvo. Koosteraportti. (2019)	
915	Kirkkonummen Stormossenin suoalue	Kirkkonummi	8	Läntinen kuntakeskus, Pikkalanlahti, Kantvik ja Pippuri, luontoselvitys 2012-13 Luontotieto Keiron Oy	
931	Finnträskin vanha metsä	Kirkkonummi	16	Uusimaa-kaavan 2050 luontoselvityskohteiden 2017–2018 maakunnallinen arvo. Koosteraportti. (2019)	
934	Kauhalan metsät ja suot	Kirkkonummi	271	Hauklampi (YSA231749, 30.6.2015), Laitisen luonnonsuojelualue (YSA243506, 28.5.2019) // Uusimaa-kaavan 2050 luontoselvityskohteiden 2017–2018 maakunnallinen arvo. Koosteraportti. (2019)	Maakuntakaavan maankäytön tavoitteiden yhteensovittaminen
1000	Järvi	Kirkkonummi	34	Valtion omistuksessa olevat suojelualueiksi soveltuvat kohteet	
226	Espoonlahti	Kirkkonummi, Espoo	235	Båthusuddenin meriuposkuoriainen (ERA201408, 22.10.2004), Espoonlahden luonnonsuojelualue (YSA202916, 22.12.2006), Espoonlahden luonnonsuojelualue (ESA010042, 1.4.1995) // Natura 2000 -alue (Espoonlahti-Saunalahti FI0100027), Lintuvesien suojeluohjelma (Espoonlahden perä LVO010004) // Uusimaa-kaavan 2050 luontoselvityskohteiden 2017–2018 maakunnallinen arvo. Koosteraportti. (2019)	
416	Nuukio	Kirkkonummi, Espoo, Vihti	5374	Koivulan lehmuslehto (LTA010256, 24.2.2003), Ruuhijärven Isosaaren luonnonsuojelualue (YSA012225, 30.12.1980), Kilpilampi-Lippukallio (YSA012954, 30.10.1990), Haukkalammen-Romvuoren luonnonsuojelualue (YSA013191, 7.12.1992), Saukonnonon purolaakson luonnonsuojelualue (YSA013288, 27.7.1993), Valklammen luonnonsuojelualue (YSA013289, 27.7.1993), Lehtokurpan lehmusrinteen luonnonsuojelualue (YSA014131, 28.10.1999), Erä-Mattilan luonnonsuojelualue (YSA014140, 20.12.1999), Hankalahden luonnonsuojelualue (YSA014143, 26.1.2000), Hiidenmetsä (YSA200878, 2.11.2004), Susien luonnonsuojelualue (YSA201583, 22.6.2005), Väärän luonnonsuojelualue (YSA201584, 22.6.2005), Gröna Bladetin luonnonsuojelualue (YSA201745, 4.10.2005), Häränsilmän luonnonsuojelualue (YSA202897, 18.12.2006), Mäkelän luonnonsuojelualue (YSA204863, 2.7.2009), Nokka (YSA205298, 7.12.2009), Mäntyrinte (YSA205622, 6.5.2010), Nuukion kansallispuisto (KPU010030, 1.3.1994), Mikko (YSA245410, 19.12.2019) // Natura 2000 -alue (Nuukio FI0100040) // Uudenmaan 4. vaihemaakuntakaavan luontoselvitys 2014–2015, Maastoeselvityskohteet ja niiden maakunnallinen arvo (2015) // Valtakunnallisesti arvokkaat suot (soidensuojelun täydennysehdotus 2012-2015)	
512	Brännängsberget	Lapinjärvi	14	Valtion omistuksessa olevat suojelualueiksi soveltuvat kohteet	
988	Jordasmossen-Källuddsmossen	Lapinjärvi	53	Valtakunnallisesti arvokkaat suot (soidensuojelun täydennysehdotus 2012-2015)	
269	Laukmäki	Lohja	43	Natura 2000-alue (Kalkkimäki ja Laukmäki FI0100014) // Uudenmaan 4.vaihemaakuntakaava	
280	Huhtasaaren lehto	Lohja	17	Huhtasaaren lehdon luonnonsuojelualue (YSA012869, 7.11.1989), Huhtasaaren punavalkku (ERA201392, 19.12.2003), Huhtasaaren luonnonsuojelualue (YSA236255, 4.7.2016) // Natura 2000-alue (Lohjanjärven alueet FI0100036), lehtojen suojeluohjelma (Huhtasaaren lehdot LHO010099) // Valtion omistuksessa olevat suojelualueiksi soveltuvat kohteet	
289	Hermalan kalkkimäki	Lohja	22	Natura 2000-alue (Lohjanjärven alueet FI0100036) // Valtion omistuksessa olevat suojelualueiksi soveltuvat kohteet	
298	Vuoriniemi	Lohja	7	Vuoriniemen luonnonsuojelualue (YSA203628, 19.12.2007) // Uudenmaan 4.vaihemaakuntakaava	
309	Karkali	Lohja	117	Pähkinälehdon puro (YSA203148, 21.9.2007), Karkalniemen luonnonsuojelualue (YSA203166, 21.9.2007), Lepolan luonnonsuojelualue (YSA203146, 21.9.2007), Karkalin luonnonsuojelualue (LPU010001, 24.7.1964) // Valtion omistuksessa olevat suojelualueiksi soveltuvat kohteet	
324	Kirkkovuori	Lohja	10	Kirkkovuoren kalkkikivikallio (YSA013228, 19.4.1993) // Uudenmaan 4.vaihemaakuntakaava	
347	Outamon kalliot ja lehdot	Lohja	98	Myllylammen pähkinäpensaslehto (LTA201586, 10.6.2005), Karhunkontu (YSA207694, 4.7.2013), Pumminmäki-Kaijola (YSA206703, 19.3.2012), Ilmarinmetsä (YSA230750, 1.4.2014), Maijanmetsän luonnonsuojelualue (YSA242624, 30.1.2019), Matinkallio (YSA206704, 19.3.2012) // Natura 2000-alue (Lohjanjärven alueet FI0100036) // Valtion omistuksessa olevat suojelualueiksi soveltuvat kohteet // Uusimaa-kaavan 2050 luontoselvityskohteiden 2017–2018 maakunnallinen arvo. Koosteraportti. (2019)	Otettu huomioon alueen ylikunnalliset käyttötarpeet
360	Kenonkorpi	Lohja	13	Kertunlehdon luonnonsuojelualue (YSA014179, 22.7.2002) // Valtion omistuksessa olevat suojelualueiksi soveltuvat kohteet	
363	Korvenmäki	Lohja	24	Kertunlehdon luonnonsuojelualue (YSA014179, 22.7.2002) // Valtion omistuksessa olevat suojelualueiksi soveltuvat kohteet	
368	Lakimäen metsä	Lohja	57	Lakimäen luonnonsuojelualue (MHA001050, 16.5.2001), Kalliomäki (YSA230731, 12.6.2014) // Natura 2000-alue (Lakimäen metsä FI0100035), vanhojen metsien suojeluohjelma (Lakimäki AMO010338) // Valtion omistuksessa olevat suojelualueiksi soveltuvat kohteet	
376	Karnaisten korpi	Lohja	204	Vanhakylän vuorikuisma (ERA201407, 19.10.2004), Kuismankaaren luonnonsuojelualue (YSA013335, 20.12.1993) // Uusimaa-kaavan 2050 luontoselvityskohteiden 2017–2018 maakunnallinen arvo. Koosteraportti. (2019) // Uudenmaan 4.vaihemaakuntakaava	Toteuttamisedellytysten arviointi Uudenmaan ELY-keskus 2019
433	Saarilampi	Lohja	37	Valtion omistuksessa olevat suojelualueiksi soveltuvat kohteet	
436	Varjospenlo	Lohja	13	Valtion omistuksessa olevat suojelualueiksi soveltuvat kohteet	
478	Kiimamäki	Lohja	17	Valtion omistuksessa olevat suojelualueiksi soveltuvat kohteet	
817	Sikasuo-Harakorpi-Rautlammi	Lohja	78	Rauhalan luonnonsuojelualue (YSA203465, 25.9.2007), Särkilammen luonnonsuojelualue (YSA203832, 14.2.2008), Sikasuon luonnonsuojelualue (YSA203840, 14.2.2008), Särkilammen läntinen luonnonsuojelualue (YSA204302, 2.10.2008), Metsolan luonnonsuojelualue (YSA203464, 25.9.2007), Särkilammen eteläinen luonnonsuojelualue (YSA203823, 14.2.2008) // Natura 2000-alue (Puujärvi FI0100013) // Valtion omistuksessa olevat suojelualueiksi soveltuvat kohteet	
936	Vähä-Teutari	Lohja	20	Uusimaa-kaavan 2050 luontoselvityskohteiden 2017–2018 maakunnallinen arvo. Koosteraportti. (2019)	
937	Hevossaaren lehto	Lohja	18	Uusimaa-kaavan 2050 luontoselvityskohteiden 2017–2018 maakunnallinen arvo. Koosteraportti. (2019)	
938	Nummenkylän kohosuo	Lohja	22	Uusimaa-kaavan 2050 luontoselvityskohteiden 2017–2018 maakunnallinen arvo. Koosteraportti. (2019)	
957	Myllylampi	Lohja	8	Uusimaa-kaavan 2050 luontoselvityskohteiden 2017–2018 maakunnallinen arvo. Koosteraportti. (2019)	
980	Lohnassuo	Lohja	17	Valtakunnallisesti arvokkaat suot (soidensuojelun täydennysehdotus 2012-2015)	
1002	Puujärvi	Lohja	6	Valtion omistuksessa olevat suojelualueiksi soveltuvat kohteet	
1009	Karnaisten korpi	Lohja	20	Valtion omistuksessa olevat suojelualueiksi soveltuvat kohteet // Uusimaa-kaavan 2050 luontoselvityskohteiden 2017–2018 maakunnallinen arvo. Koosteraportti. (2019)	
1010	Karnaisten korpi	Lohja	20	Lampilahti 1 vuorikuisma (ERA202290, 5.12.2005), Lampilahti 2 vuorikuisma (ERA202291, 5.12.2005) // Valtion omistuksessa olevat suojelualueiksi soveltuvat kohteet // Uusimaa-kaavan 2050 luontoselvityskohteiden 2017–2018 maakunnallinen arvo. Koosteraportti. (2019)	
1011	Outamon kalliot ja lehdot	Lohja	55	Uusimaa-kaavan 2050 luontoselvityskohteiden 2017–2018 maakunnallinen arvo. Koosteraportti. (2019)	
978	Tärnträsket	Lohja, Raasepori	13	Valtakunnallisesti arvokkaat suot (soidensuojelun täydennysehdotus 2012-2015)	
369	Hummelholmen	Loviisa	12	Uudenmaan 4.vaihemaakuntakaava	
377	Lilla Hudö	Loviisa	37	Pernajan rannikon ja saariston osayleiskaava	
384	Keipsalo länsi	Loviisa	75	Keipsalon luonnonsuojelualue (YSA014123, 4.11.1999)	

Taulukko 1: Kohdetiedot suojelualueista, jotka eivät ole kokonaan toteutuneet luonnonsuojelualueina

423	Pinnarudden	Loviisa	63	Pinnaruddenin luonnonsuojelualue (YSA014100, 29.1.1998)
430	Nordarkipelagen	Loviisa	264	Nordarkipelagen (YSA201514, 6.5.2005) // Natura 2000-alue (Pernajanlahtien ja Pernajan saariston merensuojelualue FI0100078) // Valtion omistuksessa olevat suojelualueiksi soveltuvat kohteet
464	Meriniitty	Loviisa	209	Natura 2000-alue (Kymijoki FI0401001, Ahvenkoskenlahti FI0416005), Lintuvesiensuojeluohjelma (Ahvenkoskenlahti, LVO010025) // Valtion omistuksessa olevat suojelualueiksi soveltuvat kohteet // Uudenmaan 4.vaihemaakuntakaava
814	Lehtisen suojelumetsä	Loviisa	86	Valtion omistuksessa olevat suojelualueiksi soveltuvat kohteet
816	Suojelu-Petjärvi	Loviisa	11	Valtion omistuksessa olevat suojelualueiksi soveltuvat kohteet
827	Orregrund	Loviisa	2503	Aspskärin luonnonsuojelualue (YSA010159, 28.4.1932), Haverörnin luonnonsuojelualue (YSA011725, 25.7.1975) // Natura 2000-alue (Pernajanlahtien ja Pernajan saariston merensuojelualue FI0100078) // Valtion omistuksessa olevat suojelualueiksi soveltuvat kohteet
960	Keitalan luhdat	Loviisa	78	Uusimaa-kaavan 2050 luontoselvityskohteiden 2017–2018 maakunnallinen arvo. Koosteraportti. (2019) // Valtakunnallisesti arvokkaat suot (soidensuojelun täydennyssehdotus 2012-2015)
1003	Tavistholmen	Loviisa	9	Valtion omistuksessa olevat suojelualueiksi soveltuvat kohteet
1004	Hopjärvi	Loviisa	36	Valtion omistuksessa olevat suojelualueiksi soveltuvat kohteet
1008	Pernajan saaristo	Loviisa	125	Valtion omistuksessa olevat suojelualueiksi soveltuvat kohteet
1007	Supinmäki	Myrskylä	14	Valtion omistuksessa olevat suojelualueiksi soveltuvat kohteet
496	Ohkolanjokilaakso	Mäntsälä	20	Natura 2000-alue (Ohkolanjokilaakso FI0100061), lehtojensuojeluohjelma (Ohkolanjokilaakson lehto LHO010103) // Valtion omistuksessa olevat suojelualueiksi soveltuvat kohteet
507	Peltolan vanha metsä	Mäntsälä	92	Natura 2000-alue (Peltolan vanha metsä FI0100095) // Valtion omistuksessa olevat suojelualueiksi soveltuvat kohteet
510	Saaristonsuo	Mäntsälä	16	Valtion omistuksessa olevat suojelualueiksi soveltuvat kohteet
536	Metsäkulma	Mäntsälä	158	Metsola (YSA233451, 3.12.2015) // Natura 2000-alue: (Metsäkulma FI0100094) // Valtion omistuksessa olevat suojelualueiksi soveltuvat kohteet
549	Kairassuon vanha metsä	Mäntsälä	10	Natura 2000-alue (Kairassuon vanha metsä FI0100088) // Valtion omistuksessa olevat suojelualueiksi soveltuvat kohteet
792	Vattonjärvi	Mäntsälä	45	Uudenmaan 4. vaihemaakuntakaavan luontoselvitys 2014–2015, Maast selvityskohteet ja niiden maakunnallinen arvo (2015)
820	Maitoisten metsä	Mäntsälä	34	Valtion omistuksessa olevat suojelualueiksi soveltuvat kohteet
905	Vähä Matjärvi	Mäntsälä	18	Luontokartoitus Levanto-Saari-Hautjärvi-Kaukalampi -kylien alueella vuonna 2016, Valtakunnallisesti arvokkaat suot (soidensuojelun täydennyssehdotus 2012-2015)
906	Palomäensuo	Mäntsälä	73	Luontokartoitus Levanto-Saari-Hautjärvi-Kaukalampi -kylien alueella vuonna 2016, Valtakunnallisesti arvokkaat suot (soidensuojelun täydennyssehdotus 2012-2015)
907	Löytynkalliot	Mäntsälä	28	Luontokartoitus Levanto-Saari-Hautjärvi-Kaukalampi -kylien alueella vuonna 2016
908	Pahnamäki	Mäntsälä	20	Luontokartoitus Levanto-Saari-Hautjärvi-Kaukalampi -kylien alueella vuonna 2016
909	Mäyränsuo	Mäntsälä	20	Luontokartoitus Levanto-Saari-Hautjärvi-Kaukalampi -kylien alueella vuonna 2016, Valtakunnallisesti arvokkaat suot (soidensuojelun täydennyssehdotus 2012-2015)
910	Sahajärven metsä	Mäntsälä	110	Uusimaa-kaavan 2050 luontoselvityskohteiden 2017–2018 maakunnallinen arvo. Koosteraportti. (2019)
985	Soidinsuo	Mäntsälä	39	Valtakunnallisesti arvokkaat suot (soidensuojelun täydennyssehdotus 2012-2015)
986	Suojärvensuot	Mäntsälä	111	Valtakunnallisesti arvokkaat suot (soidensuojelun täydennyssehdotus 2012-2015)
1005	Suurisuo	Mäntsälä	14	Valtion omistuksessa olevat suojelualueiksi soveltuvat kohteet
426	Klaukkalan Isosuo	Nurmijärvi	152	Natura 2000-alue (Klaukkalan Isosuo FI0100038), soidensuojeluohjelma (Klaukkalan Isosuo FI0100038) // Valtion omistuksessa olevat suojelualueiksi soveltuvat kohteet
492	Kuppinummi	Nurmijärvi	8	Valtion omistuksessa olevat suojelualueiksi soveltuvat kohteet
764	Lallinsuo	Nurmijärvi	149	Lallinsuo (YSA239618), Uusimaa-kaavan 2050 luontoselvityskohteiden 2017–2018 maakunnallinen arvo. Koosteraportti. (2019), Valtakunnallisesti arvokkaat suot (soidensuojelun täydennyssehdotus 2012-2015)
903	Kassakummun alue	Nurmijärvi	16	Uusimaa-kaavan 2050 luontoselvityskohteiden 2017–2018 maakunnallinen arvo. Koosteraportti. (2019)
904	Koivusuo	Nurmijärvi	13	Uusimaa-kaavan 2050 luontoselvityskohteiden 2017–2018 maakunnallinen arvo. Koosteraportti. (2019)
984	Vaaksin suot	Nurmijärvi	8	Valtakunnallisesti arvokkaat suot (soidensuojelun täydennyssehdotus 2012-2015)
491	Matkunsuo	Nurmijärvi, Hyvinkää	125	Matkunsuo (YSA204443, 3.12.2008) // Hyvinkäänkylän harjualueiden osayleiskaava, Nurmijärvi
509	Petkelsuo	Nurmijärvi, Hyvinkää	292	Petkelsuon luonnonsuojelualue 1 (YSA013078, 13.9.1991), Petkelsuon luonnonsuojelualue 2 (YSA013101, 29.4.1992), Petkelsuon luonnonsuojelualue 3 (YSA013102, 29.4.1992), Kaunissyryä (YSA203418, 22.10.2007) // Natura 2000-alue (Petkelsuo, FI0100053), soidensuojeluohjelma (Petkelsuo, SSO010020) // Valtion omistuksessa olevat suojelualueiksi soveltuvat kohteet
902	Suomiehen suo	Nurmijärvi, Hyvinkää	98	Uusimaa-kaavan 2050 luontoselvityskohteiden 2017–2018 maakunnallinen arvo. Koosteraportti. (2019)
485	Lampisuo	Pornainen	122	Natura 2000-alue (Lampisuo FI0100070), soidensuojeluohjelma (Lampisuo SSO010025) // Valtion omistuksessa olevat suojelualueiksi soveltuvat kohteet
994	Lampisuo	Pornainen	15	Valtakunnallisesti arvokkaat suot (soidensuojelun täydennyssehdotus 2012-2015)
476	Kummelbergen	Pornainen, Sipoo	210	Natura 2000-alue (Kummelbergen FI0100099) // Valtion omistuksessa olevat suojelualueiksi soveltuvat kohteet
267	Piparviksmossen	Porvoo	20	Piparviksmossen I (YSA200314, 24.5.2004), Piparviksmossen II (YSA201144, 21.12.2004), Uudenmaan 4.vaihemaakuntakaava
288	Stubbmossen	Porvoo	77	Skogsbos naturskyddsområde (YSA201660, 21.7.2005) // Natura 2000-alue (Emäsalon suot FI0100076), soidensuojeluohjelma (Emäsalon suot SSO010008) // Valtion omistuksessa olevat suojelualueiksi soveltuvat kohteet
318	Klobbudden	Porvoo	6	Klobbuddenin luonnonsuojelualue (YSA011544, 13.4.1973) // Uudenmaan 4.vaihemaakuntakaava
381	Kurmalmen	Porvoo	12	Kurmalmen (luonnonsuojelualue) (YSA012343, 10.5.1984) // Uudenmaan 4.vaihemaakuntakaava
421	Porvoonjoen suisto-Stensböle	Porvoo	1294	Stormossenin lehmusmetsä (LTA010452, 25.7.2003), Ruskiksen luonnonsuojelualue (YSA010076, 25.6.1945), Sikosaaren luonnonsuojelualue (YSA012986, 14.12.1990), Ekuddenin lehdon luonnonsuojelualue (YSA013099, 25.3.1992), Stensbölen Stormossenin ls.alue (YSA013266, 26.4.1993), Stensbölen luonnonsuojelualue 1 (YSA013427, 28.12.1994), Stensbölefjärdenin luonnonsuojelualue (YSA013530, 1.3.1996), Stensböle 2 (YSA013592, 12.7.1996), Stormossen 2 (YSA014103, 27.11.1998), Stensbölen metsän luonnonsuojelualue (YSA014121, 24.6.1999), Stensböle 3 (YSA014122, 30.3.1998), Stormossen 3 (YSA014125, 23.9.1999), Stormossen 4 (YSA014137, 20.12.1999), Stensböle 4 (YSA014150, 5.5.2000), Stensbölen kalliot (YSA203263, 11.9.2007), Kaupunginselkä-Stensbölefjärden (YSA205366), Sikosaaren metsä (YSA207844, 14.11.2013), Stensböle 2018 (YSA240564) // Natura 2000-alue (Porvoonjoen suisto - Stensböle FI0100074), soidensuojeluohjelma (Stormossen (Porvoon Milk) SSO010026) // Valtion omistuksessa olevat suojelualueiksi soveltuvat kohteet
434	Hasselholmen	Porvoo	25	Hasselholmenin eteläinen lehmusmetsikkö (LTA010456, 17.12.2002), Veckjärven lehmusmetsikkö (LTA010457, 17.12.2002), Hasselholmenin luonnonsuojelualue (YSA012548, 18.6.1986), Holmbergetin rantametsä (YSA239161, 22.11.2017) // Uudenmaan 4.vaihemaakuntakaava

Toteuttamisedellytysten arviointi
Uudenmaan ELY-keskus 2019

Taulukko 1: Kohdetiedot suojelualueista, jotka eivät ole kokonaan toteutuneet luonnonsuojelualueina

444	Tunträsket 2	Porvoo	48	Tungträskin metsä (YSA204335, 17.10.2008), Munkkalan metsä (YSA239162, 22.11.2017) // Natura 2000-alue (Tungträsketin vanha metsä FI0100075), vanhojen metsien suojeluohjelma (Tungträsketin metsä AMO010342) // Valtion omistuksessa olevat suojelualueiksi soveltuvat kohteet
445	Tunträsket 3	Porvoo	26	Gevär stupet (YSA242414, 10.1.2019) // Valtion omistuksessa olevat suojelualueiksi soveltuvat kohteet
812	Glosholmen	Porvoo	21	Valtion omistuksessa olevat suojelualueiksi soveltuvat kohteet
813	Pirttisaari	Porvoo	38	Valtion omistuksessa olevat suojelualueiksi soveltuvat kohteet
940	Fåfångholmen	Porvoo	21	Uusimaa-kaavan 2050 luontoselvityskohteiden 2017–2018 maakunnallinen arvo. Koosteraportti. (2019)
989	Rävaträsket	Porvoo	15	Valtakunnallisesti arvokkaat suot (soidensuojelun täydennysehdotus 2012-2015)
990	Långmossen	Porvoo	8	Valtakunnallisesti arvokkaat suot (soidensuojelun täydennysehdotus 2012-2015)
991	Brokärrsmossen	Porvoo	11	Valtakunnallisesti arvokkaat suot (soidensuojelun täydennysehdotus 2012-2015)
992	Brokärrsmossen	Porvoo	10	Valtakunnallisesti arvokkaat suot (soidensuojelun täydennysehdotus 2012-2015)
993	Kardragin suot	Porvoo	5	Valtakunnallisesti arvokkaat suot (soidensuojelun täydennysehdotus 2012-2015)
995	Alkärrret	Porvoo	15	Valtakunnallisesti arvokkaat suot (soidensuojelun täydennysehdotus 2012-2015)
1001	Hasselö	Porvoo	8	Valtion omistuksessa olevat suojelualueiksi soveltuvat kohteet
535	Venunmetsä	Pukkila	49	Natura 2000-alue (Venunmetsä FI0100071), vanhojen metsien suojeluohjelma (Venunmetsä AMO010343) // Valtion omistuksessa olevat suojelualueiksi soveltuvat kohteet
987	Pyöräsuo	Pukkila	13	Valtakunnallisesti arvokkaat suot (soidensuojelun täydennysehdotus 2012-2015)
5	Blekkharun	Raasepori	7	Blekkharun-Sköldharun- Sköldharukobbarna (YSA239616, 3.9.2014) // Natura 2000-alue (Tammisaaren ja Hangon saariston ja Pohjanpitäjänlahden merensuojelualue FI0100005) // Uudenmaan 4.vaihemaakuntakaava
6	Nättelharuna	Raasepori	21	Uudenmaan 4.vaihemaakuntakaava
8	Långharun, Tjockharun	Raasepori	28	Uudenmaan 4.vaihemaakuntakaava
12	Täktbukten	Raasepori	126	Täktbuktenin rantaniitty (YSA013104, 2.4.1992), Basholmenin metsän luonnonsuojelualue (YSA013105, 2.4.1992), Ryssholmenin luonnonsuojelualue (YSA013352, 22.4.1994), Silversandin rantaniitty 2 (YSA013106, 2.4.1992), Silversandin rantaniitty 1 (YSA013107, 2.4.1992), Natura 2000-alue (Tammisaaren ja Hangon saariston ja Pohjanpitäjänlahden merensuojelualue FI0100005), lintuvesien suojeluohjelma-alue (Svanvik-Henriksberg, Täktbukten-Österfjärden ja Västerfjärden LVO010005), Valtion omistuksessa olevat suojelualueiksi soveltuvat kohteet
16	Notgrundet	Raasepori	19	Uudenmaan 4.vaihemaakuntakaava
17	Grislanin saari	Raasepori	6	Uudenmaan 4.vaihemaakuntakaava
19	Skobbenin luoto	Raasepori	15	Uudenmaan 4.vaihemaakuntakaava
24	Stenreven	Raasepori	28	Uudenmaan 4.vaihemaakuntakaava
28	Tammisaaren saariston kansallispuisto	Raasepori	12761	Ahlgöns luonnonsuojelualue (YSA010008, 11.6.1925), Saaristoympäristösäätiön luonnonsuojelualue (YSA014138, 29.12.1999), Tammisaaren saariston kansallispuisto (KPU010001, 26.5.1989) // Natura 2000-alue (Tammisaaren ja Hangon saariston ja Pohjanpitäjänlahden merensuojelualue FI0100005) // Uudenmaan 4.vaihemaakuntakaava
35	Solbackfladan	Raasepori	22	Uudenmaan 4.vaihemaakuntakaava
36	Stora Sandö, Askören	Raasepori	130	Äskörenin saaren luonnonsuojelualue (YSA013051, 13.9.1991) // Tammisaaren itäisen saariston rantayleiskaava
38	Kopparöfladan	Raasepori	417	Klippudden luonnonsuojelualue (YSA013348, 4.2.1994), Gloholmens naturskyddsområde (YSA203017, 20.2.2007), Vadudden (YSA204306, 4.11.2008), Björkholmens naturskyddsområde (YSA204353, 4.11.2008), Nabbens betesmarker (YSA200415, 25.3.2004), Storstens betesmarker (YSA204305, 4.11.2008), Västerängs naturskyddsområde (YSA204452, 5.12.2008), Kopparön luonnonsuojelualue (YSA204985, 27.8.2009), Baggön luonnonsuojelualue (YSA204441, 2.12.2008), Eskilshamn luonnonsuojelualue (YSA204301, 4.11.2008), Lillön metsäalue (luonnonsuojelualue) (YSA013328, 22.11.1993), Långö naturskyddsområde (YSA203396, 22.1.2008) // Natura 2000-alue (Tammisaaren ja Hangon saariston ja Pohjanpitäjänlahden merensuojelualue FI0100005) // Valtion omistuksessa olevat suojelualueiksi soveltuvat kohteet // Tammisaaren eteläisen saariston rantaosayleiskaava, Tammisaaren itäisen saariston rantayleiskaava
40	Marholmen	Raasepori	18	Uudenmaan 4.vaihemaakuntakaava
48	Backafladan	Raasepori	10	Uudenmaan 4.vaihemaakuntakaava
58	Odensö	Raasepori	13	Valtion omistuksessa olevat suojelualueiksi soveltuvat kohteet
71	Långräsk	Raasepori	25	Uudenmaan 4. vaihemaakuntakaavan luontoselvitys 2014–2015, Maast selvityskohteet ja niiden maakunnallinen arvo (2015)
76	Storträsket, Vättlax	Raasepori	43	Uudenmaan 4. vaihemaakuntakaavan luontoselvitys 2014–2015, Maast selvityskohteet ja niiden maakunnallinen arvo (2015)
84	Landbofjärden (Finnholmenin länsipuolella)	Raasepori	32	Landbofjärdenin luonnonsuojelualue (MHA000748, 16.5.2001) // Valtion omistuksessa olevat suojelualueiksi soveltuvat kohteet
94	Persöfladan	Raasepori	176	Persöfladan-Totalfladan luonnonsuojelualue (YSA203569, 29.2.2012) // Lintuvesien suojeluohjelma (Persöfladan-Totalfladan LVO010032) // Valtion omistuksessa olevat suojelualueiksi soveltuvat kohteet
97	Stormossen	Raasepori	43	Östanberg Stormossen (YSA203391, 29.8.2007) // Natura 2000-alue (Bölsviken-Stormossen FI0100001, soidensuojeluohjelma (Östanbergin Stormossen SSO010012) // Valtion omistuksessa olevat suojelualueiksi soveltuvat kohteet
101	Prästviken	Raasepori	21	Prästviken (YSA012861, 11.1.1989) // Uudenmaan 4.vaihemaakuntakaava
108	Flatholmen	Raasepori	221	Flatholmenin luonnonsuojelualue (YSA012929, 1.2.1989) // Natura 2000-alue (Tapelsåsen - Lindöviken - Heimlax FI0100002) // Valtion omistuksessa olevat suojelualueiksi soveltuvat kohteet
110	Lillviken	Raasepori	108	Dragsvikgård-Storholmenin luonnonsuojelualue (YSA012859, 11.1.1989) // Natura 2000-alue (Tammisaaren ja Hangon saariston ja Pohjanpitäjänlahden merensuojelualue FI0100005) // Valtion omistuksessa olevat suojelualueiksi soveltuvat kohteet // Uudenmaan 4.vaihemaakuntakaava
116	Lindudden	Raasepori	9	Linduddenin lehmuslehto (LTA010461, 25.2.2003) // Uudenmaan 4.vaihemaakuntakaava
117	Skallskog-Storträsket	Raasepori	275	Skallskog (YSA238499, 29.6.2017) // Uudenmaan 4.vaihemaakuntakaava
123	Högholmen	Raasepori	6	Strandområde i Tegelbrukshagen (YSA201148, 27.12.2004), Ingmansudden (YSA204921, 10.7.2009) // Uudenmaan 4.vaihemaakuntakaava
127	Sällvik	Raasepori	30	Sällvikin luonnonsuojelualue (YSA013351, 11.4.1994) // Uudenmaan 4.vaihemaakuntakaava
128	Solbölen saaret	Raasepori	35	Valtion omistuksessa olevat suojelualueiksi soveltuvat kohteet
129	Ingmansudden	Raasepori	11	Ingmansudden (YSA204921, 10.7.2009) // Uudenmaan 4.vaihemaakuntakaava
136	Stormossen-Degermossen	Raasepori	59	Soidensuojeluohjelma (Stormossen-Degermossen SSO010004) // Valtion omistuksessa olevat suojelualueiksi soveltuvat kohteet
143	Mörbyudden	Raasepori	7	Uudenmaan 4.vaihemaakuntakaava
144	Läppräsket-Lillträsket	Raasepori	216	Lepinjärven pähkinäpensaslehto (LTA010090, 31.3.2000), Bergvallen luonnonsuojelualue (YSA202380, 5.4.2006) // Natura 2000-alue (Läppräsket FI0100011), lintuvesien suojeluohjelma (Läppräsket-Lillträsket LVO010009) // Valtion omistuksessa olevat suojelualueiksi soveltuvat kohteet
146	Bockboda	Raasepori	5	Ekerögårds naturskyddsområde (YSA204420, 25.11.2008) // Uudenmaan 4.vaihemaakuntakaava

Taulukko 1: Kohdetiedot suojelualueista, jotka eivät ole kokonaan toteutuneet luonnonsuojelualueina

149	Stornäset	Raasepori	27	Trollshovdan luonnonsuojelualue (MHA020910, 16.5.2001) // Valtion omistuksessa olevat suojelualueiksi soveltuvat kohteet	
152	Prästgården	Raasepori	13	Kyrkparken (YSA012915, 7.5.1990) // Uudenmaan 4.vaihemaakuntakaava	
154	Solbölen saaret	Raasepori	25	Valtion omistuksessa olevat suojelualueiksi soveltuvat kohteet	
160	Långån kosteikko	Raasepori	272	Långån luonnonsuojelualue (YSA200401, 5.5.2003) // Natura 2000-alue (Långån kosteikko FI0100055) // Valtion omistuksessa olevat suojelualueiksi soveltuvat kohteet // Uudenmaan 4. vaihemaakuntakaavan luontoselvitys 2014–2015, Maastoseelvityskohteet ja niiden maakunnallinen arvo (2015) // Uudenmaan 4.vaihemaakuntakaava	Toteuttamisedellytysten arviointi Uudenmaan ELY-keskus 2020 (pohjoisosat)
178	Storkärr	Raasepori	11	Uudenmaan 4. vaihemaakuntakaavan luontoselvitys 2014–2015, Maastoseelvityskohteet ja niiden maakunnallinen arvo (2015)	
181	Kuivaston Isosuo	Raasepori	17	Uudenmaan 4. vaihemaakuntakaavan luontoselvitys 2014–2015, Maastoseelvityskohteet ja niiden maakunnallinen arvo (2015)	
182	Malarbyträsket	Raasepori	64	Uudenmaan 4. vaihemaakuntakaavan luontoselvitys 2014–2015, Maastoseelvityskohteet ja niiden maakunnallinen arvo (2015)	
191	Lassilansuo	Raasepori	135	Venholan luonnonsuojelualue (YSA014133, 18.11.1999), Rackarbackan luonnonsuojelualue (YSA202015, 22.12.2005), Storberg (ERA239474) // Natura 2000-alue (Pohjan - Kiskon järviolue FI0100029) // Valtion omistuksessa olevat suojelualueiksi soveltuvat kohteet // Valtakunnallisesti arvokkaat suot (soidensuojelun täydennyssehdotus 2012-2015)	
205	Fårsjö	Raasepori	28	Uudenmaan 4. vaihemaakuntakaavan luontoselvitys 2014–2015, Maastoseelvityskohteet ja niiden maakunnallinen arvo (2015)	
234	Kohagen	Raasepori	102	Kohagenin lehdon luonnonsuojelualue (YSA012272, 8.9.1983) // Valtion omistuksessa olevat suojelualueiksi soveltuvat kohteet	
236	Heinäsuu, Horsmajärvi	Raasepori	261	Horsmajärven luonnonsuojelualue (YSA014160, 16.7.2001), Skogtorpin luonnonsuojelualue (YSA204524, 17.12.2008) // Valtakunnallisesti arvokkaat suot (soidensuojelun täydennyssehdotus 2012-2015) // Uudenmaan 4.vaihemaakuntakaava	
242	Laptaalinsuo, Laptaalinnunmi	Raasepori	23	Valtakunnallisesti arvokkaat suot (soidensuojelun täydennyssehdotus 2012-2015) // Uudenmaan 4.vaihemaakuntakaava	
266	Lövkullaudden	Raasepori	43	Lövkullauddenin päihinäpensaslehto (LTA202292, 21.10.2005) // Natura 2000-alue (Lohjanjärven alueet FI0100036, lehtojensuojeluohjelma (Lövkullauddenin lehtoalue LHO010083) // Valtion omistuksessa olevat suojelualueiksi soveltuvat kohteet	
740	Lökbergsmossen	Raasepori	25	Valtakunnallisesti arvokkaat suot (soidensuojelun täydennyssehdotus 2012-2015)	
793	Romsarskogen	Raasepori	10	Uudenmaan 4. vaihemaakuntakaavan luontoselvitys 2014–2015, Maastoseelvityskohteet ja niiden maakunnallinen arvo (2015)	
809	Sionsberget-Stenkulla	Raasepori	22	Valtion omistuksessa olevat suojelualueiksi soveltuvat kohteet	
971	Trollbölen suot	Raasepori	22	Valtakunnallisesti arvokkaat suot (soidensuojelun täydennyssehdotus 2012-2015)	
972	Trollbölen suot	Raasepori	20	Valtakunnallisesti arvokkaat suot (soidensuojelun täydennyssehdotus 2012-2015)	
973	Trollbölen suot	Raasepori	11	Valtakunnallisesti arvokkaat suot (soidensuojelun täydennyssehdotus 2012-2015)	
974	Kiimasuon itäpuoliset suot	Raasepori	12	Valtakunnallisesti arvokkaat suot (soidensuojelun täydennyssehdotus 2012-2015)	
975	Kiimasuon itäpuoliset suot	Raasepori	7	Valtakunnallisesti arvokkaat suot (soidensuojelun täydennyssehdotus 2012-2015)	
976	Pehkusuo	Raasepori	32	Valtakunnallisesti arvokkaat suot (soidensuojelun täydennyssehdotus 2012-2015)	
977	Stormossen	Raasepori	40	Valtakunnallisesti arvokkaat suot (soidensuojelun täydennyssehdotus 2012-2015)	
979	Bruksträsketin rantasuot	Raasepori	18	Valtakunnallisesti arvokkaat suot (soidensuojelun täydennyssehdotus 2012-2015)	
64	Skogbyträsket	Raasepori, Hanko	60	Uudenmaan 4. vaihemaakuntakaavan luontoselvitys 2014–2015, Maastoseelvityskohteet ja niiden maakunnallinen arvo (2015)	
135	Snällböleflyet	Raasepori	6	Valtakunnallisesti arvokkaat suot (soidensuojelun täydennyssehdotus 2012-2015)	
190	Varvarinsuo	Raasepori, Inkoo	93	Varvarinsuon luonnonsuojelualue (MHA001670, 16.5.2001) // Natura 2000-alue (Varvarinsuo FI010000), Soidensuojeluohjelma (Varvarinsuo SSO010017) // LAKU-kriteerien ja luontokohteiden tarkastelu Inkoossa ja Kirkkonummella (Luontotieto Keiron Oy 2020)	
978	Tärnträsket	Raasepori, Lohja	13	Valtakunnallisesti arvokkaat suot (soidensuojelun täydennyssehdotus 2012-2015)	
303	Byträsket	Sipoo	24	Natura 2000-alue (Byträsket FI0100098) // Saariston ja rannikon osayleiskaava, Sipoo	
310	Vaxesmossen	Sipoo	58	Natura 2000-alue (Boxin suot FI0100068), soidensuojeluohjelma (Sundsmansmossen SSO010010) // Valtion omistuksessa olevat suojelualueiksi soveltuvat kohteet	Toteuttamisedellytysten arviointi Uudenmaan ELY-keskus 2019
343	Stormossen	Sipoo	110	Fågelmossen (YSA205361) // Natura 2000-alue (Boxin suot FI0100068), soidensuojeluohjelma (Fågelmossen-Stormossen SSO010027) // Valtion omistuksessa olevat suojelualueiksi soveltuvat kohteet // Valtakunnallisesti arvokkaat suot (soidensuojelun täydennyssehdotus 2012-2015)	
357	Grundträsket	Sipoo	26	Valtion omistuksessa olevat suojelualueiksi soveltuvat kohteet // Uusimaa-kaavan 2050 luontoselvityskohteiden 2017–2018 maakunnallinen arvo. Koosteraportti. (2019)	
367	Pilvijärvi	Sipoo	191	Söderkullan padon puronvarsilehto (LTA204223, 14.12.2006), Molnträsk (YSA010307, 3.10.1956), Mjödträsk (YSA014192, 11.3.1969), Flyängenin luonnonsuojelualue (YSA200043, 8.11.2005), Gesterbyn järviolue (YSA201577, 9.6.2005), Västra Molnträskskogen - Pilvijärven läntinen metsä (YSA240545, 1.6.2018) // Uusimaa-kaavan 2050 luontoselvityskohteiden 2017–2018 maakunnallinen arvo. Koosteraportti. (2019)	
373	Stormossen 2	Sipoo	43	Stormossenin (Sipoo) luonnonsuojelualue (YSA011305, 11.3.1969) // Valtion omistuksessa olevat suojelualueiksi soveltuvat kohteet	
385	Storträsk-Kittträsk	Sipoo	78	Bärnäsuddenin luonnonsuojelualue (YSA010118, 15.3.1949), Pellbackan säästömetsä (YSA010119, 15.3.1949), Sävtunan luonnonsuojelualue (YSA201410, 21.2.2005), Gesterbyn järviolue (YSA201577, 9.6.2005) // Uudenmaan 4.vaihemaakuntakaava	
411	Savijärvi	Sipoo	81	Savijärven luonnonsuojelualue (YSA013357, 4.8.1994), Savijärven luonnonsuojelualue (YSA202901, 22.12.2006) // Valtion omistuksessa olevat suojelualueiksi soveltuvat kohteet	
443	Degerberg	Sipoo	24	Degerberg (YSA230184, 31.10.2014) // Uusimaa-kaavan 2050 luontoselvityskohteiden 2017–2018 maakunnallinen arvo. Koosteraportti. (2019)	
448	Vermijärvi	Sipoo	52	Sångsvanen (YSA202911, 22.12.2006), Vermijärven luonnonsuojelualue (YSA202918, 22.12.2006) // Linnanpellon osayleiskaava, Sipoo	
459	Rörstrand	Sipoo	344	Paippisten luonnonsuojelualue (ESA010043, 1.4.1995) // Natura 2000-alue (Rörstrandin vanha metsä FI0100069), vanhojen metsien suojeluohjelma-alue (Rörstrandin metsä AMO000037) // Valtion omistuksessa olevat suojelualueiksi soveltuvat kohteet // Uudenmaan 4.vaihemaakuntakaava	Toteuttamisedellytysten arviointi Uudenmaan ELY-keskus 2019
783	Sipoonkorpi 2	Sipoo	92	Sipoonkorven kansallispuisto (KPU010036, 1.5.2011), Storgårds naturskyddsområde (YSA201107, 21.12.2004) // Valtakunnallisesti arvokkaat suot (soidensuojelun täydennyssehdotus 2012-2015)	
821	Löparösundet	Sipoo	8	Valtion omistuksessa olevat suojelualueiksi soveltuvat kohteet	
996	Ryssmossen	Sipoo	16	Valtakunnallisesti arvokkaat suot (soidensuojelun täydennyssehdotus 2012-2015)	
997	Herbertsmossen	Sipoo	8	Valtakunnallisesti arvokkaat suot (soidensuojelun täydennyssehdotus 2012-2015)	

Taulukko 1: Kohdetiedot suojelualueista, jotka eivät ole kokonaan toteutuneet luonnonsuojelualueina

380	Sipoonkorpi	Sipoo, Vantaa	1912	Sipoonkorven kansallispuisto (KPU010036, 1.5.2011), Hofvetin luonnonsuojelualue (YSA014134, 18.11.1999), Mariefredin luonnonsuojelualue (YSA201142, 21.12.2004), Tuonenlehto (YSA202714, 20.10.2006) // Uusimaa-kaavan 2050 luontoselvityskohteiden 2017–2018 maakunnallinen arvo. Koosteraportti. (2019) // Valtakunnallisesti arvokkaat suot (soidensuojelun täydennyskehdotus 2012-2015) // Uudenmaan 4.vaihemaakuntakaava	
476	Kummelbergen	Sipoo, Pornainen	210	Natura 2000-alue (Kummelbergen FI0100099) // Valtion omistuksessa olevat suojelualueiksi soveltuvat kohteet	
141	Kvarnträsk	Siuntio	195	Kvarnträskin luonnonsuojelualue (YSA013441, 2.2.1995) // Valtion omistuksessa olevat suojelualueiksi soveltuvat kohteet	
167	Pikkalanjoki	Siuntio	17	Uudenmaan 4.vaihemaakuntakaava	Pienempi rajausta, toteuttamisedellytysten arviointi Uudenmaan ELY-keskus 2019
195	Sjundby	Siuntio	14	Sjundby Parkbergets och Ådalens nso (YSA012354, 26.7.1984)	
215	Tjusträsk	Siuntio	19	Uudenmaan 4.vaihemaakuntakaava	Pienempi rajausta, toteuttamisedellytysten arviointi Uudenmaan ELY-keskus 2019
218	Tjusträsk 2	Siuntio	23	Klevbackabergetin pätkinäpensaslehto (LTA203495, 29.10.2007), Karubyn lehto (YSA230721, 21.8.2014) // Uudenmaan 4.vaihemaakuntakaava	Pienempi rajausta, toteuttamisedellytysten arviointi Uudenmaan ELY-keskus 2019
229	Meiko-Lapträsk	Siuntio, Kirkkonummi	1774	Sigurdin pohjoinen pätkinäpensaslehto (LTA010520, 12.12.2003), Meikon säästömetsä (YSA010955, 4.3.1965), Tranhalsträsket ja Urbysberget (YSA011668, 19.9.1974), Meikonjärven rannat (YSA011670, 19.9.1974), Volsin pätkinäpensaslehto (YSA011729, 5.8.1975), Volsin lehdot 1 (YSA012958, 20.11.1990), Volsin lehdot 2 (YSA013012, 19.2.1991), Volsin lehdot 3 (YSA013013, 21.3.1991), Lapträskin lehto (YSA013086, 16.10.1991), Nydalsvikenin metsä (YSA014145, 6.3.2000), Meikon-Trehörningenin lehto (YSA014146, 6.3.2000), Sigurdinlehdon luonnonsuojelualue (YSA014189, 23.7.2002), Triangeln-Degermossa I (YSA200540, 24.6.2004), Triangeln-Degermossa II (YSA200541, 24.6.2004), Vaipon luonnonsuojelualue (YSA202396, 20.6.2006), Sepelbergenin luonnonsuojelualue (YSA202397, 20.6.2006), Meikon luonnonsuojelualue (YSA202402, 22.6.2006), Midberga (YSA202957, 24.1.2007), Malmsudden luonnonsuojelualue (YSA203509, 26.10.2007), Kelan luonnonsuojelualue (YSA204526, 17.12.2008), Grenomossenin luonnonsuojelualue (YSA204571, 7.1.2009), Heickas och Grefvas naturskyddsområde (YSA204666, 12.2.2009), Långträsk Lilla Blandträsk och Rudträsk naturskyddsområde (YSA204872, 29.6.2009), Östra Lapträsk (YSA205472, 11.2.2010), Uudemaa udd (YSA205480, 11.2.2010), Tottendamm-Rudträsk (YSA205608, 22.3.2010), Nybacka strand (YSA205612, 26.3.2010), Meikon suojelualue (VMA010009), Timmermossenin aarnimetsä (YSA239715) // Natura 2000-alue (Meiko - Lapträsk FI0100021), Lehtojen suojeluohjelma (Meikon-Trehörningenin lehtoalue LHO010089, Volsin lehdot LHO010088, Lapträskin lehto LHO010118), Vanhojen metsien suojeluohjelma (Nydalsvikenin metsä AMO010336, Dorgarn - Ragvalds AMO010010), Soidensuojeluohjelma (Slätmossenin-Grenomossenin alue SSO010006) // Valtion omistuksessa olevat suojelualueiksi soveltuvat kohteet // Läntinen kuntakeskus, Pikkalanlahti, Kantvik ja Pippuri, Luontoselvitys 2012 - 2013	
270	Kvarnbyn lehto	Siuntio	29	Kvarnbyn lehtojensuojelualue (LHA010009, 1.7.1992), Kvarnbylundens-Ågård (YSA200530, 21.6.2004) // Lehtojensuojeluohjelma (Kvarnbyn lehto LHO010115) // Valtion omistuksessa olevat suojelualueiksi soveltuvat kohteet	
272	Lempansån	Siuntio	28	Lempansån lehto (luonnonsuojelualue) (YSA013023, 4.4.1991), Lempansån lehto (YSA200074, 19.11.2003), Lehtola (YSA207633, 24.6.2013) // Uusimaa-kaavan 2050 luontoselvityskohteiden 2017–2018 maakunnallinen arvo. Koosteraportti. (2019)	
313	Lakeasuo	Siuntio	103	Soidensuojeluohjelma (Lakeasuo-Kurjen Suursuo SSO010011) // Valtion omistuksessa olevat suojelualueiksi soveltuvat kohteet // Uudenmaan 4.vaihemaakuntakaava	
935	Luntoberget	Siuntio	31	Uusimaa-kaavan 2050 luontoselvityskohteiden 2017–2018 maakunnallinen arvo. Koosteraportti. (2019)	
963	Sjundby	Siuntio	7	Sjundby Parkbergets och Ådalens nso (YSA012354, 26.7.1984)	
447	Tuusulanjärven lintuvesi	Tuusula	26	Suvelanluhta (YSA205794, 7.7.2010) // Natura 2000-alue (Tuusulanjärven lintuvesi FI0100046), lintuvesien suojeluohjelma (Tuusulanjärvi, pohjois-, länsi- ja eteläosat LVO010008) // Valtion omistuksessa olevat suojelualueiksi soveltuvat kohteet	
502	Keravanjokikanjoni	Tuusula	93	Keravanjoen lehdot (YSA013100, 11.3.1992), Keravanjokikanjonin (1) luonnonsuojelualue (YSA014156, 31.5.2001), Charlotten lehto (YSA201455, 15.3.2005), Näsiärinne (YSA204619, 29.1.2009), Ilolan luonnonsuojelualue (YSA204179, 11.7.2008), Kalliomäen raviinin luonnonsuojelualue (YSA204180, 11.7.2008) // Natura 2000-alue (Keravanjokikanjonin lehto FI0100045) // Valtion omistuksessa olevat suojelualueiksi soveltuvat kohteet // Tuusulan yleiskaavan luontoselvitykset 2017	
800	Harminkallio-Harminsuu-Matkoissuo	Tuusula	35	Harminsuu-Harminkallio-Matkoissuo, Suomi 100 (YSA239654, 27.2.2018) // METSO-inventoinnin loppuraportti, Tuusulan kunta (Innofor 2011)	
805	Myllykylä	Tuusula	16	Tuusulan osayleiskaava-alueiden luontoselvitykset 2013 ja 2014 (Faunatica Oy 2015) // Ruotsinkylä-Myllykylä oyk 31.3.2014 (ei lainvoimainen)	
846	Miilumäen metsä	Tuusula	34	LEPÄNOJAN LUONNONSUOJELUA (YSA012308, 4.1.1984) // Tuusulan yleiskaavan luontoselvitykset 2017	
901	Palojoen metsä	Tuusula	16	Uusimaa-kaavan 2050 luontoselvityskohteiden 2017–2018 maakunnallinen arvo. Koosteraportti. (2019) // Tuusulan Jokelan hevoskylä - Palojoen metsän arvokkaat luontokohteet ja niiden rajaukset. Maastokäynnin tiivistetty muistio 14.6.2019. Tuusulan kunta.	
933	Maarinjärvi-Degkärr	Tuusula	10	Maarinjärvi-Degkärr (YSA239658) // Tuusulan osayleiskaava-alueiden luontoselvitykset 2013-2014	
284	Äijänsuo ja Linnaistenmetsä	Vantaa	85	Vantaan Äijänsuon/Gubbmossenin luonnonsuojelualue (YSA200066, 15.8.2003) // Uusimaa-kaavan 2050 luontoselvityskohteiden 2017–2018 maakunnallinen arvo. Koosteraportti. (2019)	
334	Blåbärkärrsbergen-Hagakärrsbergen	Vantaa	60	Blåbärkärrsbergenin luonnonsuojelualue (YSA014185, 2.9.2002) // Uusimaa-kaavan 2050 luontoselvityskohteiden 2017–2018 maakunnallinen arvo. Koosteraportti. (2019)	
400	Mustakosken lehto	Vantaa	22	Natura 2000-alue (Vestran suot, lehdot ja vanhat metsät FI0100064) // Valtion omistuksessa olevat suojelualueiksi soveltuvat kohteet	
429	Lamminsuon luonnonsuojelualue	Vantaa	33	Lamminsuon luonnonsuojelualue (YSA014153, 28.11.2000) // Uusimaa-kaavan 2050 luontoselvityskohteiden 2017–2018 maakunnallinen arvo. Koosteraportti. (2019)	

Taulukko 1: Kohdetiedot suojelualueista, jotka eivät ole kokonaan toteutuneet luonnonsuojelualueina

727	Vestra-Tremanskärr-Odinlampi	Vantaa	445	Tremanskärrin luonnonsuojelualue (YSA012664, 24.11.1986), Herukkapuron lehdon luonnonsuojelualue (YSA013310, 20.9.1993), Tremanskärrin luonnonsuojelualue 1 (YSA013518, 19.12.1995), Kurkijärven luonnonsuojelualue (YSA013519, 19.12.1995), Tremanskärrin luonnonsuojelualue 2 (YSA013520, 21.12.1995), Bakskogenin luonnonsuojelualue (YSA014163, 27.9.2001), Toivonrinteen luonnonsuojelualue (YSA014178, 26.2.2002), Vestran luonnonsuojelualue (YSA202325, 12.12.2005), Vestran metsä (YSA204555, 19.12.2008), Marianne (YSA204656, 18.2.2009), Vestran metsä (YSA204704, 12.3.2009), Toivonmäki (YSA205556, 1.3.2010), Kurkijärven metsä (YSA205945, 26.11.2010), Nybacka (YSA207984, 9.1.2014) // Natura 2000-alue (Vestran suot, lehdot ja vanhat metsät FI0100064), lehtojensuojeluohjelma (Herukkapuron lehtoalue LHO010125, vanhojen metsien suojeluohjelma (Vestran metsät AMO010347), soidensuojeluohjelma (Tremanskärr-Kringelskärr SSO010001, Odilampi-Smedsmossen SSO010015) // Valtion omistuksessa olevat suojelualueiksi soveltuvat kohteet // Uusimaa-kaavan 2050 luontoselvityskohteiden 2017–2018 maakunnallinen arvo. Koosteraportti. (2019)	
786	Halavasepikkä-Vaskivuori	Vantaa	37	Mätäojan sääskenvalkku (ERA202313, 26.2.2002), Halavasepikkä (ERA206608, 26.1.2012), Louhelan tervaleppäkorpi (LTA204741, 21.12.2007) // Uusimaa-kaavan 2050 luontoselvityskohteiden 2017–2018 maakunnallinen arvo. Koosteraportti. (2019)	
869	Sotilaskorpi	Vantaa	47	Uusimaa-kaavan 2050 luontoselvityskohteiden 2017–2018 maakunnallinen arvo. Koosteraportti. (2019)	
870	Rauhamaa	Vantaa	8	Uusimaa-kaavan 2050 luontoselvityskohteiden 2017–2018 maakunnallinen arvo. Koosteraportti. (2019)	
872	Lannaistensuo kaakko	Vantaa	31	Uusimaa-kaavan 2050 luontoselvityskohteiden 2017–2018 maakunnallinen arvo. Koosteraportti. (2019)	
873	Josvholm	Vantaa	56	Uusimaa-kaavan 2050 luontoselvityskohteiden 2017–2018 maakunnallinen arvo. Koosteraportti. (2019)	
874	Alkärr	Vantaa	23	Uusimaa-kaavan 2050 luontoselvityskohteiden 2017–2018 maakunnallinen arvo. Koosteraportti. (2019)	
875	Kuusijärvi	Vantaa	28	Uusimaa-kaavan 2050 luontoselvityskohteiden 2017–2018 maakunnallinen arvo. Koosteraportti. (2019)	
894	Vierumäen metsä	Vantaa	51	Uusimaa-kaavan 2050 luontoselvityskohteiden 2017–2018 maakunnallinen arvo. Koosteraportti. (2019)	
895	Karhusuo	Vantaa	30	Uusimaa-kaavan 2050 luontoselvityskohteiden 2017–2018 maakunnallinen arvo. Koosteraportti. (2019)	
896	Raappavuori	Vantaa	50	Uusimaa-kaavan 2050 luontoselvityskohteiden 2017–2018 maakunnallinen arvo. Koosteraportti. (2019)	
897	Syväoja	Vantaa	41	Uusimaa-kaavan 2050 luontoselvityskohteiden 2017–2018 maakunnallinen arvo. Koosteraportti. (2019)	
380	Sipoonkorpi	Vantaa, Sipoo	1912	Sipoonkorven kansallispuisto (KPU010036, 1.5.2011), Hofvetin luonnonsuojelualue (YSA014134, 18.11.1999), Mariefredin luonnonsuojelualue (YSA201142, 21.12.2004), Tuonenlehto (YSA202714, 20.10.2006) // Uusimaa-kaavan 2050 luontoselvityskohteiden 2017–2018 maakunnallinen arvo. Koosteraportti. (2019) // Valtakunnallisesti arvokkaat suot (soidensuojelun täydennysehdotus 2012-2015) // Uudenmaan 4.vaihemaaakuntakaava	
419	Iso- ja Pikkusammakot	Vihti	34	Uudenmaan 4. vaihemaaakuntakaavan luontoselvitys 2014–2015, Maastoselvityskohteet ja niiden maakunnallinen arvo (2015)	
778	Letkun luhdat	Vihti	26	Valtakunnallisesti arvokkaat suot (soidensuojelun täydennysehdotus 2012-2015), Otalampi-Härkälä ym. Oyk 20.5.1998	
795	Arosuo	Vihti	43	Uudenmaan 4. vaihemaaakuntakaavan luontoselvitys 2014–2015, Maastoselvityskohteet ja niiden maakunnallinen arvo (2015)	
808	Honnonviita	Vihti	20	Valtion omistuksessa olevat suojelualueiksi soveltuvat kohteet	
941	Huhmarjoki luhtametsä	Vihti	15	Vihdin kunta, Nummelan eteläosien osayleiskaava, luontoselvitys 2005 ja täydentävä selvitys kasvillisuus ja linnusto 2008 // Vihdin toimittama paikkatieto maakunnallisesti arvokkaista kohteista (2013)	Rajaus maakunnallisesti arvokkaiden kohteiden aineistosta (Vihdin kunta 2013), jonka luontoarvojen maakunnallisuus tarkistettu Uudenmaan liitossa perustuen 2005 ja 2008 selvitysten tietoihin. Alueen arvoa nostaa myös sijainti maakunnallisessa ekologisessa verkostossa (Uudenmaan ekologiset verkostot 2018).
942	Kauhussuo-Kauhukallio	Vihti	18	Vihdin kunta, Nummelan eteläosien osayleiskaava, luontoselvitys 2005 // Vihdin toimittama paikkatieto maakunnallisesti arvokkaista kohteista (2013)	Rajaus maakunnallisesti arvokkaiden kohteiden aineistosta (Vihdin kunta 2013), jonka luontoarvojen maakunnallisuus tarkistettu Uudenmaan liitossa perustuen 2005 selvityksen tietoihin. Alueen arvoa nostaa myös sijainti maakunnallisessa ekologisessa verkostossa (Uudenmaan ekologiset verkostot 2018).
981	Kirkkosuo	Vihti	39	Valtakunnallisesti arvokkaat suot (soidensuojelun täydennysehdotus 2012-2015)	
982	Tuohilampien rantasuot	Vihti	32	Valtakunnallisesti arvokkaat suot (soidensuojelun täydennysehdotus 2012-2015)	
983	Villurinsuo	Vihti	10	Valtakunnallisesti arvokkaat suot (soidensuojelun täydennysehdotus 2012-2015)	
410	Vaakkoi	Vihti, Espoo	143	Mylly-Majalammen etelärannan lehmuslehto (LTA010260, 24.2.2003), Rinnekodin luonnonsuojelualue (YSA206945, 24.4.2012) // Uudenmaan 4. vaihemaaakuntakaavan luontoselvitys 2014–2015, Maastoselvityskohteet ja niiden maakunnallinen arvo (2015) // Uudenmaan 4.vaihemaaakuntakaava	
416	Nuukio	Vihti, Kirkkonummi, Espoo	5374	Koivulan lehmuslehto (LTA010256, 24.2.2003), Ruuhijärven Isosaaren luonnonsuojelualue (YSA012225, 30.12.1980), Kilpilampi-Lippukallio (YSA012954, 30.10.1990), Haukkalammen-Romvuoren luonnonsuojelualue (YSA013191, 7.12.1992), Saukonnonon purolaakson luonnonsuojelualue (YSA013288, 27.7.1993), Valklammen luonnonsuojelualue (YSA013289, 27.7.1993), Lehtokurpan lehmusrinteen luonnonsuojelualue (YSA014131, 28.10.1999), Erä-Mattilan luonnonsuojelualue (YSA014140, 20.12.1999), Hankalahden luonnonsuojelualue (YSA014143, 26.1.2000), Hiidenmetsä (YSA200878, 2.11.2004), Susien luonnonsuojelualue (YSA201583, 22.6.2005), Väärän luonnonsuojelualue (YSA201584, 22.6.2005), Gröna Bladetin luonnonsuojelualue (YSA201745, 4.10.2005), Häränsilmän luonnonsuojelualue (YSA202897, 18.12.2006), Mäkelän luonnonsuojelualue (YSA204863, 2.7.2009), Nokka (YSA205298, 7.12.2009), Mäntyrinte (YSA205622, 6.5.2010), Nuukion kansallispuisto (KPU010030, 1.3.1994), Mikko (YSA245410, 19.12.2019) // Natura 2000 -alue (Nuukio FI0100040) // Uudenmaan 4. vaihemaaakuntakaavan luontoselvitys 2014–2015, Maastoselvityskohteet ja niiden maakunnallinen arvo (2015) // Valtakunnallisesti arvokkaat suot (soidensuojelun täydennysehdotus 2012-2015)	

Taulukko 2: Kohdetiedot suojelualueista, jotka ovat kokonaan toteutuneet luonnonsuojelualueina

Taulukko 2: Kohdetiedot suojelualueista, jotka ovat kokonaan toteutuneet luonnonsuojelualueina.				
Nro	Nimi	Kunta	Pinta-ala (ha)	Rajauksen lähde
480	Kylänpäänjärvi	Askola	68	Kylänpäänjärvi (YSA202114, 22.12.2005)
147	Stora Herrö	Espoo	8	Stora Herrön metsäalue (YSA205509, 23.2.2010)
159	Pentalä	Espoo	6	Pentalan metsäalue (YSA205511, 23.2.2010)
164	Pentalä 2	Espoo	45	Pentalan metsäalue (YSA205511, 23.2.2010)
170	Bergö-Ramsö	Espoo	53	Ramsösundin Maaduntalahtikorpi (YSA012162, 18.3.1982), Suvisaariston Bergö-Ramsön metsäalueen luonnonsuojelualue (YSA204980, 31.7.2009)
220	Friisinkallio	Espoo	26	Friisinkallio (YSA205931, 15.11.2010)
244	Keskuspuisto	Espoo	79	Majkärrin luonnonsuojelualue (YSA013204, 3.12.1992), Lillträskbergetin luonnonsuojelualue (YSA201513, 16.5.2005), Keskuspuiston metsäalueen luonnonsuojelualue (YSA204910, 31.7.2009), Lillträskin luonnonsuojelualue (YSA239032)
247	Hällskärr	Espoo	6	Hällkärrin luonnonsuojelualue (MHA020907, 16.5.2001)
250	Laajalahti	Espoo	216	Laajalahden luonnonsuojelualue (ESA010002, 1.12.1989) // Vanhojen metsien suojeluohjelma (Elfvikin metsät AMO000033)
254	Mynttilä	Espoo	7	Gumbölenjoen vaahterametsikkö (LTA010253, 26.9.2002), Mynttilänkosken jokilaakso (YSA206775, 20.1.2012)
277	Lippajärvi	Espoo	70	Tammimäen jalopuumetsä (LTA010145, 1.7.2003), Lippajärven luonnonsuojelualue (YSA010036, 6.6.1933)
278	Träskändan	Espoo	36	Träskändan jalopuumetsikkö (LTA010564, 7.1.2003), Träskändan kartanon puistoalue (luonnonsuojelualue) (YSA010580, 24.10.1961), Jahtimetsän lehtopurolaakso (YSA206765, 20.1.2012)
282	Kakarlamminsuo	Espoo	18	Kakarlamminsuon luonnonsuojelualue (YSA012796, 11.11.1988)
301	Matalajärvi	Espoo	118	Bodominjärven tammilehto (LTA201179, 30.12.2004), Nuuksion kansallispuisto (KPU010030, 1.3.1994)
302	Ryssänkallio-Isosuo	Espoo	108	Ryssängsbäckenin pähkinäpensaslehto (LTA201377, 10.2.2005), Ryssänkallio-Isosuon luonnonsuojelualue (YSA204838, 10.6.2009)
304	Hakjärven aarnialue	Espoo	89	Lajalammen puron pähkinäpensaslehto (LTA010130, 6.3.2000), Hakjärven luonnonsuojelualue (YSA204242, 13.11.2008), Nuuksion kansallispuisto (KPU010030, 1.3.1994)
314	Pirttimäki-Mullskärret	Espoo	37	Pirttimäen luonnonsuojelualue (YSA204245, 13.11.2008) // Natura 2000-alue (Nuukio FI0100040)
315	Bånbergetin aarnialue	Espoo	19	Nuuskion kansallispuisto (KPU010030, 1.3.1994) // Natura 2000-alue (Bånbergetin aarnialue FI0100091)
326	Hynkänlampi	Espoo	7	Hynkänlammen luonnonsuojelualue (YSA013471, 27.4.1995)
332	Pääskyskallio	Espoo	11	Pääskysvuori-Ramsösund-Myllyjärvi (Is.alue) (YSA012160, 18.3.1982), Pääskysvuori 2 (luonnonsuojelualue) (YSA014107, 2.6.1988)
337	Myllyjärvi	Espoo	32	Kunnarlan Myllyjärven luonnonsuojelualue (YSA012161, 18.3.1982), Myllyjärvi Hepolammen luonnonsuojelualue (YSA205316, 18.12.2009)
350	Kiilpilampi-Lippukallio	Espoo	14	Jänisniemen lehmusmetsä (LTA010254, 26.9.2002), Kettuniemen lehmusmetsä (LTA010255, 26.9.2002), Metsä-Mattilan luonnonsuojelualue (YSA014141, 20.12.1999), Jänisniemi-Björnträskin luonnonsuojelualue (YSA204069, 3.6.2008) // Natura 2000 -alue (Nuukio FI0100040)
351	Sarvvik	Espoo	35	Merikodon luonnonsuojelualue (YSA014105, 18.1.1999), Merikorven luonnonsuojelualue (YSA014106, 18.1.1999), Jänisniemi-Björnträskin luonnonsuojelualue (YSA204069, 3.6.2008), Gillermossenin luonnonsuojelualue (YSA205315, 18.12.2009) // Natura 2000 -alue (Nuukio FI0100040)
353	Lakeasuo	Espoo	32	Lakeasuon metsä (YSA206026, 21.12.2010)
356	Sorvalampi-Häkläjärvi	Espoo	55	Sorvalampi-Häkläjärven metsäalue (YSA205512, 23.2.2010), Häkläjärvi-Häkelträsk (YSA242289, 11.12.2018)
370	Kalajärven kalliot	Espoo	51	Kalajärven kallioiden luonnonsuojelualue (YSA205048, 24.9.2009)
372	Velskola	Espoo	13	Nuuskion kansallispuisto (KPU010030, 1.3.1994)
375	Luukinjärvi	Espoo	12	Luukinjärven rantametsän luonnonsuojelualue (YSA205049, 24.9.2009)
382	Kaitalampi	Espoo	72	Kaitalammen aarnialueen luonnonsuojelualue (YSA014177, 29.5.2002)
408	Luukkaa	Espoo	363	Koivulan lehtopurolaakso (luonnonsuojelualue) (YSA013052, 20.8.1991), Luukin luonnonsuojelualue (YSA204240, 13.11.2008), Nuuskion kansallispuisto (KPU010030, 1.3.1994)
785	Suvisaariston Bergö-Ramsön metsäalue	Espoo	15	Suvisaariston Bergö-Ramsön metsäalueen luonnonsuojelualue (YSA204980, 31.7.2009)
839	Nuuskion kansallispuisto	Espoo	22	Nuuskion kansallispuisto (KPU010030, 4.2.1994)
883	Harmaakallio-Gråbergetin luonnonsuojelualue	Espoo	52	Harmaakallio-Gråbergetin luonnonsuojelualue (YSA239030)
884	Mössenkärrin luonnonsuojelualue	Espoo	9	Mössenkärrin luonnonsuojelualue (YSA239033)
386	Saarijärvi	Espoo, Vihti	11	Nuuskion kansallispuisto (KPU010030, 1.3.1994) // Natura 2000 -alue (Nuukio FI0100040)
2	Långskär	Hanko	25	Tvärminnen tutkimusaseman luonnonsuojelualue (YSA010336, 5.4.1957) // Natura 2000-alue (Tammisaaren ja Hangon saariston ja Pohjanpitäjänlahden merensuojelualue FI0100005)
3	Mellanskär	Hanko	10	Tvärminnen tutkimusaseman luonnonsuojelualue (YSA010336, 5.4.1957) // Natura 2000-alue (Tammisaaren ja Hangon saariston ja Pohjanpitäjänlahden merensuojelualue FI0100005)
4	Vindskären	Hanko	10	Tvärminnen tutkimusaseman luonnonsuojelualue (YSA010336, 5.4.1957) // Natura 2000-alue (Tammisaaren ja Hangon saariston ja Pohjanpitäjänlahden merensuojelualue FI0100005)
7	Anklarängsbukten	Hanko	243	Furuvikin luonnonsuojelualue (YSA204210, 9.9.2008), Anklarängsbuktens naturskyddsområde (YSA204523, 19.12.2008), Långörenin luonnonsuojelualue (YSA011890, 11.7.1978), Långörenin hiekkaranta (LTA203570, 5.3.2008) // Natura 2000-alue (Tammisaaren ja Hangon saariston ja Pohjanpitäjänlahden merensuojelualue FI0100005)
9	Kolavikenin hiekkaranta	Hanko	10	Kolavikenin hiekkaranta (LTA010132, 13.10.1998)
11	Västerfjärden	Hanko	28	Natura 2000-alue (Tammisaaren ja Hangon saariston ja Pohjanpitäjänlahden merensuojelualue FI0100005), lintuvesien suojeluohjelma-alue (Svanvik-Henriksberg, Täcktbukten-Österfjärden ja Västerfjärden LVO010005)
14	Tulliniemi	Hanko	2294	Tulliniemen luonnonsuojelualue (YSA010035, 15.2.1933), Uddskatanin luonnonsuojelualue (ESA010007, 1.2.1990) // Natura 2000-alue (Tulliniemen linnustonsuojelualue FI0100006)
18	Tvärminneön	Hanko	677	Furuskärin luonnonsuojelualue (YSA014119, 10.6.1999), Tvärminnen tutkimusaseman luonnonsuojelualue (YSA010336, 5.4.1957), Tvärminnen luonnonsuojelualue (osa) (ESA010006, 1.8.1983) // Natura 2000-alue (Tammisaaren ja Hangon saariston ja Pohjanpitäjänlahden merensuojelualue FI0100005)
30	Lappohja	Hanko	38	Natura 2000-alue (Tammisaaren ja Hangon saariston ja Pohjanpitäjänlahden merensuojelualue FI0100005)
46	Bengtsårin lehto	Hanko	19	Bengtsårin lehdon luonnonsuojelualue (YSA013509, 29.9.1995) // Natura 2000-alue (Bengtsårin lehto FI0100008), lehtojensuojeluohjelma-alue (Bengtsårin lehto LHO010075)
944	Tvärminne	Hanko	17	Natura 2000-alue (Tammisaaren ja Hangon saariston ja Pohjanpitäjänlahden merensuojelualue FI0100005)
201	Itäniityn laakso	Helsinki	8	Itäniityn laakson luonnonsuojelualue (YSA205255, 2.11.2009)
206	Stansvik	Helsinki	6	Stansvikin lehdon ja kaivosalueen luonnonsuojelualue (YSA013675, 21.11.1997)
233	Ramsinniemi	Helsinki	9	Ramsinniemen lehdon luonnonsuojelualue (YSA012911, 5.6.1990) // Lehtojensuojeluohjelma (Ramsinniemen rantalehto LHO010077)
487	Sääksinharju, Vähäkallio	Hyvinkää	20	Sääksinharju (YSA207251), Vähäkallio (YSA240542, 30.5.2018)
497	Kalkkilampi	Hyvinkää	20	Kalkkilammen luonnonsuojelualue (YSA200847, 4.10.2004), Kalkkilammenojan luonnonsuojelualue (YSA206895, 4.4.2012)

Taulukko 2: Kohdetiedot suojelualueista, jotka ovat kokonaan toteutuneet luonnonsuojelualueina

506	Ilola	Hyvinkää	11	Ilolan luonnonsuojelualue (YSA204179, 11.7.2008), Kalliomäen raviinin luonnonsuojelualue (YSA204180, 11.7.2008)
513	Kytäjä	Hyvinkää	7	Kytäjän luonnonsuojelualue (YSA204803, 19.5.2009)
515	Piilanoja	Hyvinkää	23	Piilanojan luonnonsuojelualue (YSA200099, 3.10.2003), Kytäjän luonnonsuojelualue (YSA204803, 19.5.2009)
516	Kytäjä 2	Hyvinkää	48	Kytäjän luonnonsuojelualue (YSA204803, 19.5.2009)
517	Kytäjä 3	Hyvinkää	43	Kytäjän luonnonsuojelualue (YSA204803, 19.5.2009)
518	Kalliomäki	Hyvinkää	18	Mäkelä (YSA230673, 9.2.2015), Kalliomäki (YSA207901, 9.12.2013)
520	Sveitsin puisto	Hyvinkää	8	Sveitsin puisto (YSA012927, 27.4.1989)
521	Kytäjä 4	Hyvinkää	8	Kytäjän luonnonsuojelualue (YSA204803, 19.5.2009)
522	Kytäjä 5	Hyvinkää	9	Kytäjän luonnonsuojelualue (YSA204803, 19.5.2009)
524	Kytäjä 6	Hyvinkää	11	Kytäjän luonnonsuojelualue (YSA204803, 19.5.2009)
526	Kytäjä 8	Hyvinkää	15	Kytäjän luonnonsuojelualue (YSA204803, 19.5.2009)
527	Kytäjä 9	Hyvinkää	14	Kytäjän luonnonsuojelualue (YSA204803, 19.5.2009)
530	Sveitsin puisto 2	Hyvinkää	87	Sveitsin puisto (YSA012927, 27.4.1989)
532	Kytäjä 11	Hyvinkää	79	Mäenalustan lehmuslehto (LTA010586, 17.4.2003), Tuttulanojan luonnonsuojelualue (YSA200090, 3.10.2003), Kytäjän luonnonsuojelualue (YSA204803, 19.5.2009)
533	Kytäjä 12	Hyvinkää	12	Kytäjän luonnonsuojelualue (YSA204803, 19.5.2009)
534	Kytäjä 13	Hyvinkää	27	Kytäjän luonnonsuojelualue (YSA204803, 19.5.2009)
537	Järvisuo-Ridasjärvi	Hyvinkää	738	Ridasjärvi (YSA204430, 10.12.2008), Järvisuon-Ritassaarensuon soidensuojelualue (SSA010001, 1.1.1982) // Natura 2000-alue (Järvisuo - Ridasjärvi FI0100052), lintuvesien suojeluohjelma (Ridasjärvi LVO010006), soidensuojeluohjelma (Järvisuo-Ritassaarensuo SSO010021)
544	Mustasuo	Hyvinkää	18	Natura 2000-alue (Mustasuo FI0305004), soidensuojeluohjelma (Mustasuo SSO040089)
37	Sommarn	Inkoo	8	Sommaröarna (luonnonsuojelualue) (YSA011088, 29.3.1966)
41	Tiftöklobbarna	Inkoo	5	Paratiisisaarten (Tiftöklobbarna+Högklobben) luonnonsuojelualue (YSA014130, 27.10.1999)
45	Timmerö-Långören	Inkoo	326	Timmerö-Langerön luonnonsuojelualue (YSA014152, 15.3.1974)
50	Granö	Inkoo	7	Granö naturskyddsområde (YSA202667, 23.11.2006)
52	Hättö	Inkoo	438	Hättön luonnonsuojelualue (YSA010084, 9.3.1946)
93	Elisaaren ja Rövassin lehdot	Inkoo	15	Elisaaren tammisto (luonnonsuojelualue) (YSA013393, 12.10.1994)
107	Storramsjö	Inkoo	937	Stor-Ramsjön luonnonsuojelualue (YSA014191, 17.12.2002)
118	Båtgrundet, Trefotören	Inkoo	50	Rådkilan luonnonsuojelualue (YSA010062, 29.8.1941)
949	Hällberg ja Fiskjusberget	Inkoo	14	Hällbergin suojelualue (YSA242364), Fiskjusberget (YSA241787)
198	Tjärnmossen	Inkoo, Siuntio	72	Tjärnmossen (YSA200531, 23.6.2004), Tjärnmossen-Flytträsk (YSA203598, 13.2.2008)
202	Flytträsket	Inkoo, Siuntio	61	Tjärnmossen-Flytträsk (YSA203598, 13.2.2008)
504	Keihässuo	Karkkila	69	Natura 2000-alue (Keihässuo FI0100049)
508	Vaskijärven metsä	Karkkila	106	Vaskijärven Rajakallion luonnonsuojelualue (YSA014124, 8.9.1999) // Natura 2000-alue (Vaskijärven metsä FI0100048), vanhojen metsien suojeluohjelma (Poukamoinmäki AMO010332)
541	Tervalaminsuo	Karkkila	181	Liesjärven kansallispuisto (KPU040003, 21.12.1956)
1024	Onkimaanjärvi	Karkkila	5	Onkimaanjärvi (YSA244884, 5.11.2019)
799	Haukkavuori	Kerava	20	Haukkavuori (YSA239697)
53	Långgrund, Stengrundet, Galjonsgrund, Rågrund	Kirkkonummi	67	Galjonsgrundin luonnonsuojelualue (YSA011708, 18.3.1975)
56	Smultrongrundet	Kirkkonummi	14	Galjonsgrundin luonnonsuojelualue (YSA011708, 18.3.1975)
69	Batterigrundet, Låga Segelkobben, Höga Segelkobben, Träskön	Kirkkonummi	417	Segelkobbarna (luonnonsuojelualue) (YSA014120, 21.6.1999), Porkkalan saariston luonnonsuojelualue (ESA010041, 1.4.1995)
119	Järsö	Kirkkonummi	65	Järsön luonnonsuojelualue (YSA200972, 23.11.2004)
134	Tavastfjärden	Kirkkonummi	140	Rilaxin tammimetsä (LTA010453, 12.12.2003), Rödbergsvikenin luonnonsuojelualue (YSA014144, 8.2.2000), Ändholmenin luonnonsuojelualue (YSA202400, 20.6.2006)
157	Saltfjärden	Kirkkonummi	141	Gästerbyn lehtometsikkö (luonnonsuojelualue) (YSA011276, 24.10.1968), Saltfjärdenin luonnonsuojelualue (YSA012303, 9.12.1983) // Natura 2000-alue (Saltfjärdenin - Tavastfjärdenin lintuvedet FI0100025), lintuvesien suojeluohjelma (Saltfjärden ja Tavastfjärden LVO010013)
158	Syvjärvi	Kirkkonummi	6	Syvjärven luonnonsuojelualue (YSA202393, 20.6.2006)
180	Klobbsund	Kirkkonummi	33	Långvikin lehdot 2 (luonnonsuojelualue) (YSA013015, 22.3.1991), Långvikin lehdot 3 (luonnonsuojelualue) (YSA013016, 26.3.1991), Gumbackanrannan luonnonsuojelualue (YSA201123, 20.12.2004), Kuokkamaan luonnonsuojelualue (MHA020325, 16.5.2001)
186	Finträskin vanhat metsät	Kirkkonummi	5	Vestergårdin metsä (luonnonsuojelualue) (YSA013073, 9.12.1991)
189	Finträskin vanhat metsät 2	Kirkkonummi	149	Natura 2000-alue (Finträskin vanhat metsät FI010002), vanhojen metsien suojeluohjelma (Finträskin metsä AMO010335)
197	Sarvviken	Kirkkonummi	8	Sarvvikenin meriuposkuoriainen (ERA201394, 22.12.2003)
200	Hemträsket	Kirkkonummi	39	Hemträsketin lehto (luonnonsuojelualue) (YSA013017, 8.4.1991), Barkas naturskyddsområde (YSA202438, 9.6.2006), Hemträskets naturskyddsområde (YSA203193, 22.5.2007)
207	Korkberget	Kirkkonummi	10	Korkbergetin luonnonsuojelualue (YSA202401, 20.6.2006)
213	Volsin lehdot	Kirkkonummi	15	Vrängnäsuddenin lehtoalue (YSA011709, 18.3.1975), Volsin tammirinnelehto (YSA013290, 26.1.1993), Näselundenin luonnonsuojelualue (YSA201477, 21.4.2005)
221	Volsin lehdot 2	Kirkkonummi	12	Volsin lehdot 4 (YSA013138, 1.7.1992), Volsin luonnonsuojelualue (YSA240040, 31.5.2018) // Natura 2000-alue (Meiko - Lapträsk FI0100021)
227	Kittelberget	Kirkkonummi	39	Kittelberget (YSA200150, 11.12.2003), Volsin lehdot 4 (YSA013138, 1.7.1992), Kurkin lehdot (YSA014169, 10.7.2002), Volsin luonnonsuojelualue (YSA240040, 31.5.2018) // Natura 2000-alue (Meiko - Lapträsk FI0100021), lehtojensuojeluohjelma (Volsin lehdot LHO010088)
271	Lapinkylänjärvi	Kirkkonummi	125	Lapinkylänjärvi-Lappböleträsket (YSA202105, 22.12.2005)
296	Hepari	Kirkkonummi	92	Hepari (YSA202113, 22.12.2005) // Lintuvesiensuojeluohjelma (Haapajärvi, Hepari ja Lapinkylänjärvi LVO010011)
305	Haapajärvi	Kirkkonummi	71	Haapajärvi (YSA202107, 22.12.2005), Eerikinkartanon pähkänälehto (YSA237295, 15.11.2016)
877	Kantvik	Kirkkonummi	13	Kantvik (YSA29699)
878	Kantvik	Kirkkonummi	24	Kantvik (YSA29699)
951	Volsin luonnonsuojelualue	Kirkkonummi	14	Volsin luonnonsuojelualue (YSA240040)
529	Ilveskallio	Lapinjärvi	21	Ilveskallion suojelualue (VMA010010, 1.1.1994)
209	Strykmossen	Lohja	37	Strykmossenin luonnonsuojelualue (YSA207728, 18.9.2013) // Natura 2000-alue (Åkärr, Strykmossen ja Pytberg FI0100033)
211	Åkärr	Lohja	22	Åkärrin luonnonsuojelualue (YSA013213, 31.12.1992) // Natura 2000-alue (Åkärr, Strykmossen ja Pytberg FI0100033)

Selostuksen liiteaineisto 2: Suojelualueiden kohdetiedot

Taulukko 2: Kohdetiedot suojelualueista, jotka ovat kokonaan toteutuneet luonnonsuojelualueina

216	Limberg	Lohja	40	Limberg (YSA205985, 16.12.2010), Pytekungenin luonnonsuojelualue (YSA014188, 18.6.2002), Hagalundin luonnonsuojelualue (YSA203078, 20.3.2007), Stor-Tötär naturskyddsområde (YSA203079, 26.3.2007), Pytberg naturskyddsområde (YSA203100, 27.3.2007) // Natura 2000-alue (Åkärr, Strykmossen ja Pytberg FI0100033)
239	Kirkkosaari	Lohja	31	Kirkkosaaren luonnonsuojelualue (YSA207727, 18.9.2013)
245	Pikkujärvi	Lohja	91	Pikkujärven luonnonsuojelualue (YSA203629, 31.12.2007) // Natura 2000-alue (Pikkujärvi FI0100030), lintuvesien suojeluohjelma-alue (Pikkujärvi (Kirkniemi) LVO010016)
246	Vanhatalo, Kattelus	Lohja	16	Vanhatalo (YSA207743, 30.9.2013), Kattelus (YSA206675, 12.12.2011)
248	Vähäjärvi	Lohja	14	Vähäjärven luonnonsuojelualue (YSA203177, 21.11.2007)
253	Kattelus	Lohja	5	Kattelus (YSA206675, 12.12.2011)
256	Kotojärvi	Lohja	20	Kotojärven luonnonsuojelualue (YSA203568, 29.11.2007)
257	Markuksen muistolehto	Lohja	6	Markuksen muistolehdon luonnonsuojelualue (YSA014148, 31.3.2000)
265	Taka-Hikiän lehto	Lohja	17	Viljolan lehdon luonnonsuojelualue (YSA013205, 19.11.1992), Taka-Hikiän lehdon luonnonsuojelualue 2 (YSA013024, 21.3.1991), Taka-Hikiän lehdon luonnonsuojelualue 1 (YSA012913, 13.3.1990) // Natura 2000-alue (Lohjanjärven alueet FI0100036), lehtojen suojeluohjelma (Taka-Hikiän lehto LHO010095)
273	Kalkkimäki	Lohja	25	Karjalohjan Kalkkimäen luonnonsuojelualue (MHA001243, 16.5.2001)
274	Tamminiemi	Lohja	24	Märkmäen luonnonsuojelualue (YSA013354, 9.6.1994), Reinonlehdon luonnonsuojelualue (YSA014165, 1.11.2001), Jalassaaren lehto (luonnonsuojelualue) (YSA010068, 8.1.1946), Tamminiemen eteläranta (YSA206874, 29.2.2012) // Natura 2000-alue (Lohjanjärven alueet FI0100036), lehtojen suojeluohjelma (Jalassaaren lehdot LHO010097)
293	Tammiston ranta	Lohja	24	Tammistonrannan luonnonsuojelualue (YSA205250, 3.11.2009)
299	Tamsaari	Lohja	15	Tamsaaren pohjoiskallio (YSA204573, 13.1.2009), Tamsaaren eteläranta (YSA204574, 13.1.2009), Tamsaaren lehto (YSA205672, 28.6.2010), // Natura 2000-alue (Lohjanjärven alueet FI0100036)
328	Suurniemi	Lohja	13	Suurniemen luonnonsuojelualue (YSA014180, 5.4.2002)
335	Kaitalampi	Lohja	12	Kaitalammin rantalehto (luonnonsuojelualue) (YSA012570, 10.11.1986), Kaitalammin rotkolehto (luonnonsuojelualue) (YSA012704, 25.11.1986), Kaitalammin rantalehto2 (YSA205273), Kaitalammenkallio (YSA238933, 25.10.2017) // Natura 2000-alue (Lohjanjärven alueet FI0100036)
339	Sorransuo	Lohja	7	Toteutuneet luonnonsuojelualueet: Sorransuon luonnonsuojelualue (YSA204172, 18.8.2008)
341	Urhon korpi	Lohja	21	Urhon korpi (YSA206325, 18.5.2011)
344	Vikkarinen, Pelli	Lohja	12	Vikkaraisen päihinäpensaslehto ja jalopuumetsikkö (LTA200974, 15.11.2004), Turrin luonnonsuojelualue (YSA206897, 4.4.2012), Pellin lehtorinteen luonnonsuojelualue (YSA012373, 21.11.1984)
354	Karstunlahden metsä	Lohja	13	Karstunlahden metsän luonnonsuojelualue 1 (YSA014108, 23.3.1999), Sorvaston luonnonsuojelualue (YSA014126, 23.9.1999), Hiidenkallion vanhan metsän luonnonsuojelualue 1 (YSA014170, 7.11.2001) // Natura 2000-alue (Karstunlahden metsä ja kalliot FI0100034), vanhojen metsien suojeluohjelma (Karstunlahden metsä AMO010337)
361	Tennoonmäki	Lohja	15	Tennoonmäki-Pietarinluolan luonnonsuojelualue (YSA014127, 6.10.1999), Tennoonmäen luonnonsuojelualue (YSA014142, 14.1.2000), Ristlakian kallion luonnonsuojelualue (YSA014129, 6.10.1999)
389	Vaanilanlahti	Lohja	101	Vasarlanlahden luonnonsuojelualue (YSA201063, 17.12.2004) // Natura 2000-alue (Nummi-Pusulan lintuvedet FI0100042, Vaanilanlahti FI0100102), lintuvesien suojeluohjelma (Kutsilanselkä ja Vasarlanlahti LVO010015)
397	Kurtsilanselkä	Lohja	97	Kohnamäen luonnonsuojelualue (YSA013676, 21.10.1997), Kutsilanselän luonnonsuojelualue (YSA201068, 17.12.2004) // Natura 2000-alue (Nummi-Pusulan lintuvedet FI0100042), lintuvesien suojeluohjelma (Kutsilanselkä ja Vasarlanlahti LVO010015)
412	Myllymäki	Lohja	7	Myllymäen luonnonsuojelualue (YSA014158, 11.12.2001) // Natura 2000-alue (Myllymäki FI0100015)
424	Savijärvi	Lohja	74	Savijärven luonnonsuojelualue (YSA011960, 28.2.1980)
431	Yrjölä	Lohja	9	Yrjölä (YSA206019, 16.12.2010)
435	Pyynojanpelto	Lohja	9	Mössö (YSA230755, 23.9.2014)
437	Musterpyynjärvi	Lohja	81	Musterpyynjärvi (YSA200429, 6.4.2004)
438	Kyynäräjärvi	Lohja	79	Kyynäräjärven luonnonsuojelualue (YSA200189, 19.12.2003) // Natura 2000-alue (Nummi-Pusulan lintuvedet FI0100042), lintuvesien suojeluohjelma (Koisjärvi, Kyynäräjärvi ja Musterpyynjärvi LVO010018)
439	Söderkulla	Lohja	26	Söderkullan luonnonsuojelualue (YSA206691, 19.12.2011)
446	Koisjärvi	Lohja	77	Koisjärven luonnonsuojelualue (YSA200190, 22.12.2003) // Natura 2000-alue (Nummi-Pusulan lintuvedet FI0100042), lintuvesien suojeluohjelma (Koisjärvi, Kyynäräjärvi ja Musterpyynjärvi LVO010018)
457	Hyypiänmäki	Lohja	15	Hyypiänmäki (YSA205932, 16.12.2010)
503	Haukkamäki	Lohja	17	Haukkamäen luonnonsuojelualue (YSA203194, 22.5.2007)
787	Pipola	Lohja	15	Heponiemen tammimetsä (LTA202298, 3.10.2005), Pipola (YSA231750, 17.6.2015), Pipola (YSA243424, 3.6.2019)
798	Kultsuo	Lohja	41	Kultsuo (YSA232727, 19.10.2015)
830	Myllypuro	Lohja	24	Myllypuron luonnonsuojelualue (YSA236138, 23.6.2016)
831	Marja-Ankeleen luonnonsuojelualue	Lohja	7	Marja-Ankeleen luonnonsuojelualue (YSA236315, 8.7.2016)
838	Havasniemi	Lohja	8	Havasniemi (YSA239020, 2.11.2017)
840	Päivärinteen luonnonsuojelualue	Lohja	5	Päivärinteen luonnonsuojelualue (YSA233955, 13.5.2016)
841	Pitkämäen luonnonsuojelualue	Lohja	6	Pitkämäen luonnonsuojelualue (YSA237545, 29.12.2016), Pitkämäen harsomatara (ERA202944, 27.11.2006)
843	Pekkarinmäki	Lohja	8	Pekkarinmäki (YSA238910, 24.10.2017)
952	Patakallio	Lohja	21	Patakallio (YSA241524)
965	Pipola	Lohja	7	Pipola (YSA243424, 3.6.2019)
1020	Pappilanmäki II	Lohja	9	Pappilanmäki II (YSA245445, 27.12.2019)
1022	Pappilanniemi	Lohja	11	Pappilanniemi (YSA245244, 4.12.2019)
338	Risubackaan lehto	Lohja, Siuntio	23	Risubackajoen rantalehto 1 (ls.alue) (YSA012914, 20.3.1990), Risubackajoen rantalehto 2 (ls.alue) (YSA012946, 1.11.1990), Sikamäen luonnonsuojelualue (YSA013395, 9.11.1994), Markkisen luonnonsuojelualue (YSA013521, 21.12.1995), Kalliojärven laskupuron luonnonsuojelualue (YSA014104, 14.12.1998), Linnunsilmän luonnonsuojelualue (YSA200404, 15.5.2003), Rajaojas naturskyddsområde (YSA202258, 9.2.2006)
283	Mössholmen	Loviisa	40	Myssholmin luonnonsuojelualue (YSA010106, 29.7.1948)
286	Söderskär 2	Loviisa	19	Bisaballen, Grillskär ja Södeskär nimiset luodot (ESA010005, 13.5.1970)
287	Hamnholmen	Loviisa	333	Hamnholmenin luonnonsuojelualue (YSA010127, 14.11.1949)
294	Myssholm	Loviisa	29	Myssholmin luonnonsuojelualue (YSA010106, 29.7.1948)
317	Sävtäktet	Loviisa	7	Nystuga-Sarman (YSA202094, 22.12.2005), Sävtäktets naturskyddsområde (YSA202256, 9.2.2006) // Natura 2000-alue (Pernajanlahtien ja Pernajan saariston merensuojelualue FI0100078)
340	Stora rävkär	Loviisa	6	Pernajan saariston luonnonsuojelualue (YSA204837, 26.5.2009)
345	Våtskär itä	Loviisa	30	Våtskärin luonnonsuojelualue (YSA013153, 12.6.1992), Nystuga-Sarman (YSA202094, 22.12.2005)
364	Yttre Täktarn	Loviisa	9	Pernajan saariston luonnonsuojelualue (YSA204837, 26.5.2009)
365	Landsudden	Loviisa	79	Landsuddens naturskyddsområde (YSA014151, 7.6.2000)
366	Grillskär	Loviisa	11	Bisaballen, Grillskär ja Södeskär nimiset luodot (ESA010005, 13.5.1970)
374	Bisaballen	Loviisa	11	Bisaballen, Grillskär ja Södeskär nimiset luodot (ESA010005, 13.5.1970)

Taulukko 2: Kohdetiedot suojelualueista, jotka ovat kokonaan toteutuneet luonnonsuojelualueina

383	Kuggen	Loviisa	11	Kuggenin luonnonsuojelualue (YSA010131, 23.2.1951)
387	Yttre Lapperholmen	Loviisa	17	Itäisen Suomenlahden kansallispuisto (KPU050007, 14.10.1981)
388	Keipsalon itä	Loviisa	99	Keipsalon luonnonsuojelualue (YSA014123, 4.11.1999), Bonäsvikenin luonnonsuojelualue (YSA204820, 25.5.2009)
392	Hudö	Loviisa	176	Itäisen Suomenlahden kansallispuisto (KPU050007, 1.1.1982) // Natura 2000-alue (Pernajanlahtien ja Pernajan saariston merensuojelualue FI0100078)
394	Hamnfladan	Loviisa	56	Nyckelskinnsbergetin lehto (luonnonsuojelualue) (YSA013025, 2.4.1991), Björkmans (YSA206201, 3.5.2011) // Natura 2000-alue (Vahterpään fladat FI0100083)
401	Käldö	Loviisa	120	Käldö naturskyddsområde (YSA205198, 8.10.2009)
402	Åkersholmen	Loviisa	7	Natura 2000-alue (Pernajanlahtien ja Pernajan saariston merensuojelualue FI0100078)
418	Tjuvö	Loviisa	6	Tjuvön luonnonsuojelualue (YSA013333, 7.12.1993)
427	Hästö-Gyltö-Fantsnäsfjärden	Loviisa	557	Tjuvön luonnonsuojelualue (YSA013333, 7.12.1993), Lillsundetin luonnonsuojelualue (YSA014194, 19.11.2002), Hästö-Gyltön luonnonsuojelualue (YSA014197, 6.6.2002), Lederviken (YSA200081, 17.9.2003) // Natura 2000-alue (Pernajanlahtien ja Pernajan saariston merensuojelualue FI0100078)
432	Klovholmarna	Loviisa	199	Klovholmarna (YSA010101, 13.3.1948)
451	Harudden	Loviisa	6	Haruddenin luonnonsuojelualue (YSA013470, 13.4.1995)
452	Kullafjärden	Loviisa	183	Kullafjärden (YSA204143, 19.8.2008)
465	Sipulikallio	Loviisa	17	Sipulikallion luonnonsuojelualue (YSA206896, 4.4.2012)
467	Skjårmossaberget	Loviisa	22	Tornator (YSA203751, 2.10.2014)
469	Pernajanlahti	Loviisa	1168	Pernajanlahti 1 Baggholmenin luonnonsuojelualue (YSA010081, 6.2.1946), Tjusterbyn luonnonsuojelualue (YSA010087, 4.11.1946), Pernajanlahti 3 Forsbyviken (YSA011672, 19.9.1974), Pernajanlahti 5 Pernajanlahden pohjukka (YSA011935, 27.7.1979), Pernajanlahti 4 (YSA011936, 27.6.1979), Pernajanlahden vesialue (YSA012731, 16.3.1988), Pernajanlahti (YSA202469, 10.8.2006)
472	Pernajanlahden pohjukka 2	Loviisa	7	Pernajanlahti 5 Pernajanlahden pohjukka (YSA011935, 27.7.1979)
475	Flapusskogen	Loviisa	18	Flapusskogen (YSA205172, 28.9.2009)
479	Kukuljärvi	Loviisa	48	Kukuljärvi (YSA207588, 20.6.2013)
488	Kuuskoskenjärvi	Loviisa	38	Kuuskoskträsketin luonnonsuojelualue (YSA203632, 19.12.2007)
499	Sävträsket	Loviisa	53	Sävträskin luonnonsuojelualue (YSA203631, 19.12.2007)
500	Riissuo	Loviisa	43	Riissuon luonnonsuojelualue (YSA013678, 6.10.1997), Riissuonlahti (YSA204144, 19.8.2008)
802	Teutjärvi	Loviisa	367	Natura 2000-alue (Teutjärven ja Suvijärven lintuvedet FI0100082), lintuvesien suojeluohjelma (Teutjärvi ja Suvijärvi LVO010027)
962	Gåsören	Loviisa, Porvoo	124	Natura 2000-alue (Pernajanlahtien ja Pernajan saariston merensuojelualue FI0100078)
542	Paavola	Myrskylä	19	Paavolan luonnonsuojelualue (YSA206827, 20.2.2012)
545	Paavola 2	Myrskylä	22	Paavolan luonnonsuojelualue (YSA206827, 20.2.2012)
546	Sopajärvi	Myrskylä	109	Sopajärven luonnonsuojelualue (YSA201066, 17.12.2004)
547	Paavola 3	Myrskylä	11	Paavolan luonnonsuojelualue (YSA206827, 20.2.2012)
796	Aarnimäki	Myrskylä	16	Aarnimäki (YSA232588, 28.9.2015), Aarnimäki (YSA233390, 23.11.2015), Majbäck (YSA238123, 25.4.2017)
797	Haukkakallio	Myrskylä	6	Haukkakallio (YSA232488, 22.9.2015)
955	Tervalantti	Myrskylä	8	Tervalantti (YSA241887)
966	Kuusistobacka	Myrskylä	17	Kuusistobacka (YSA243464, 27.5.2019)
1021	Ukkometson kallio	Myrskylä	21	Ukkometson kallio (YSA245424, 20.12.2019)
511	Mustametsä	Mäntsälä	27	Mustametsän suojelualue (VMA010011, 1.1.1994)
531	Kivilamminsuu	Mäntsälä	182	Natura 2000-alue (Kivilamminsuu - Pitkästenjärvet FI0100059), soidensuojeluohjelma (Kivilamminsuu-Pitkästenjärvet SSO010022)
539	Pitkästenjärvet	Mäntsälä	39	Pitkästenjärvesuo (YSA204599, 20.1.2009) // Natura 2000-alue (Kivilamminsuu - Pitkästenjärvet FI0100059), soidensuojeluohjelma (Isosuo-Kotojärvi SSO010023)
543	Kotojärvi-Isosuo	Mäntsälä	368	Järvelän luonnonsuojelualue (YSA239924, 16.3.2018) // Natura 2000-alue (Kotojärvi - Isosuo FI0100058), soidensuojeluohjelma (Kivilamminsuu-Pitkästenjärvet SSO010022)
548	Vähäjärvenkallioiden metsä	Mäntsälä	6	Natura 2000-alue (Vähäjärvenkallioiden vanha metsä FI0100057)
552	Vähäjärvenkallioiden metsä	Mäntsälä	69	Vähäjärvenkallioiden luonnonsuojelualue (MHA001212, 16.5.2001) // Natura 2000-alue (Vähäjärvenkallioiden vanha metsä FI0100057), vanhojen metsien suojeluohjelma (Vähäjärvenkalliot AMO000036)
553	Kurppametsä	Mäntsälä	11	Kurppametsä (YSA230724, 21.8.2014)
554	Luutasuo	Mäntsälä	12	Huovilan Natura (YSA201365, 11.2.2005) // Natura 2000-alue (Koivumäki - Luutasuo FI03230), soidensuojeluohjelma (Luutasuo SSO040095)
847	Metsä-Riihimäki	Mäntsälä	8	Metsä-Riihimäki (YSA239278, 28.11.2017)
964	Sinin ja Paulin aarnimetsä	Mäntsälä	11	Sinin ja Paulin aarnimetsä (YSA237499, 22.12.2016)
1023	Uuvinhaavikko	Mäntsälä	8	Uuvinhaavikko (YSA245069, 15.11.2019)
405	Kivelä	Nurmijärvi	15	Kivelän luonnonsuojelualue (YSA205377, 22.12.2009)
454	Kaanaan vanha metsä	Nurmijärvi	18	Kaanaan luonnonsuojelualue (MHA020322, 16.5.2001)
481	Kiljavan lähteiköt	Nurmijärvi	17	Kiljavan lähteikköjen luonnonsuojelualue (YSA204431, 4.9.2009), Kiljavan lähteikköjen luonnonsuojelualue (MHA020909, 16.5.2001), Kiljavan lähteikkökörven soidensuojelualue (SSA010002, 1.11.1985)
483	Koivuniemi	Nurmijärvi	33	Koivuniemen luonnonsuojelualue (MHA000686, 16.5.2001)
455	Präkkärinkallio	Pornainen	43	Präkkärinkallio (YSA230746, 5.5.2014)
477	Rientolan metsä	Pornainen	37	Natura 2000-alue (Rientolan metsä FI0100097)
161	Sandkallan-Stora Kölhällen	Porvoo	10368	Sandkallanin-Stora Kölhällenin hylkeidensuojelualue (HYL010001, 15.9.2001), Långörenin saariryhmän luonnonsuojelualue (ESA010004, 13.5.1970) // Natura 2000-alue (Söderskärin ja Långörenin saaristo FI0100077)
169	Sandkallan-Stora Kölhällen 2	Porvoo	5538	Sandkallanin-Stora Kölhällenin hylkeidensuojelualue (HYL010001, 15.9.2001)
183	Söderskär	Porvoo	2103	Söderskärin luonnonsuojelualue (YSA010027, 7.3.1930)
224	Pellinge etelä	Porvoo	2141	Tunnholmenin luonnonsuojelualue (YSA010033, 28.1.1932), Stor-Pellinge yttre hällar naturskyddsområde (YSA202254, 22.12.2005)
252	Sandön	Porvoo	18	Norra Sandön hiekkaranta (LTA201381, 13.12.2004)
276	Bjurmossaträsket	Porvoo	20	Bjurmossans naturskyddsområde (YSA200175, 16.3.2004)
297	Mjåviken	Porvoo	8	Mjåvikin luonnonsuojelualue (YSA010108, 17.9.1948)
346	Fågelmossen	Porvoo	88	Lövstan luonnonsuojelualue (YSA204053, 13.5.2008), Dalgården luonnonsuojelualue (YSA204139, 16.9.2008), Fågelmossen luonnonsuojelualue (YSA204140, 16.10.2008), Fågelmossen (YSA205361) // Natura 2000-alue (Boxin suot FI0100068), soidensuojeluohjelma (Fågelmossen-Stormossen SSO010027)
391	Juhanmetsä	Porvoo	8	Juhanmetsä (YSA207434, 15.2.2013)
396	Kvarnkärret	Porvoo	37	Mustinjoki (YSA207981)

Taulukko 2: Kohdetiedot suojelualueista, jotka ovat kokonaan toteutuneet luonnonsuojelualueina

399	Telegrafberget	Porvoo	28	Lennätinvuoren luonnonsuojelualue (YSA010573, 14.10.1961)
407	Stensböle	Porvoo	16	Stensbölen metsän luonnonsuojelualue (YSA014121, 24.6.1999)
420	Kalax Stormossen	Porvoo	12	Kalax Stormossen naturskyddsområde (YSA204710, 11.3.2009)
422	Storkärsskogen	Porvoo	5	Storkärsskogen (YSA207979)
440	Pieni Pernajanlahti	Porvoo	235	Linnanpaikan vaahterametsikkö (LTA010502, 25.7.2003), Pieni Pernajanlahden luonnonsuojelualue (YSA204178, 22.8.2008)
466	Venjärven metsä	Porvoo	37	Venjärven metsä (YSA203780, 6.2.2008)
468	Nietoonmetsä	Porvoo	41	Nietoonmetsä (YSA205671, 3.6.2010), Nietoonmetsä II (YSA206459, 2.9.2011), Einonmetsä (YSA244564, 10.10.2019)
844	Påvalskärret	Porvoo	12	Påvalskärret (YSA239160, 22.11.2017)
845	Domargårdin metsä	Porvoo	13	Domargårdin metsä (YSA239163, 22.11.2017)
961	Gaddarna	Porvoo	904	Natura 2000-alue (Pernajanlahtien ja Pernajan saariston merensuojelualue FI0100078)
962	Gåsören	Porvoo, Loviisa	124	Natura 2000-alue (Pernajanlahtien ja Pernajan saariston merensuojelualue FI0100078)
540	Kanteleenjärvi	Pukkila	100	Kanteleenjärven luonnonsuojelualue (YSA201071, 17.12.2004)
1	Spikarna	Raasepori	20	Tvärminnen tutkimusaseman luonnonsuojelualue (YSA010336, 5.4.1957), Natura 2000-alue (Tammisaaren ja Hangon saariston ja Pohjanpitäjänlahden merensuojelualue FI0100005), Uudenmaan 4.vaihemaakuntakaava
10	Sköldharun, Sköldharukobben	Raasepori	58	Blekharon-Sköldharun- Sköldharukobbarna (YSA239616, 3.9.2014)
21	Busö	Raasepori	13	Toteutuneet luonnonsuojelualueet: Busön luonnonsuojelualue (YSA011316, 7.5.1969)
29	Lilla Österklobbarna	Raasepori	15	Hummelskärin luonnonsuojelualue (YSA013635, 9.12.1996)
31	Nothamn	Raasepori	2795	Gästansin Luonnonsuojelualue (YSA011884, 28.4.1978), Nothamn luonnonsuojelualue (YSA010013, 13.1.1926), Lill-Skälön luonnonsuojelualue (YSA010105, 28.6.1948), Själnön luonnonsuojelualue Suomi100 (YSA237527, 2.1.2017) // Natura 2000-alue (Tammisaaren ja Hangon saariston ja Pohjanpitäjänlahden merensuojelualue FI0100005)
39	Skäldön flada	Raasepori	48	Sommaröträsket-Sundträsket naturskyddsområde (YSA202279, 13.3.2006) // Natura 2000-alue (Tammisaaren ja Hangon saariston ja Pohjanpitäjänlahden merensuojelualue FI0100005)
42	Storö	Raasepori	31	Storön luonnonsuojelualue (YSA205220, 26.10.2009), Storön luonnonsuojelualue (YSA206597, 22.11.2011), Hemudden (YSA230221, 14.11.2014)
47	Korsholm, Vedaholm	Raasepori	334	Strömsön luonnonsuojelualue (YSA012073, 8.12.1981)
49	Dalkarö	Raasepori	80	Dalkarön luonnonsuojelualue (YSA011331, 3.10.1969)
65	Edesbacka	Raasepori	17	Edesbackan luonnonsuojelualue (YSA011532, 5.4.2002)
67	Långträsk, Byträsk	Raasepori	158	Jungfrumarkens (luonnonsuojelualue) (YSA014182, 20.9.2002)
68	Harpar Lillträsket	Raasepori	67	Harpar Storträsket-Lillträsket (YSA012705, 27.3.1987)
72	Jetukastet	Raasepori	9	Jetukastet (YSA206566, 27.10.2011)
74	Källviken	Raasepori	42	Dagmarin puisto (YSA237335, 7.11.2016)
77	Näsebyfladan	Raasepori	82	Näsebyfladan pohjoisosan luonnonsuojelualue (YSA203985, 2.5.2008), Näsebyfladan (YSA012180, 17.6.1982) // Natura 2000-alue (Tammisaaren ja Hangon saariston ja Pohjanpitäjänlahden merensuojelualue FI0100005), lintuvesien suojeluohjelma (Näsebyfladan LVO010031)
79	Harpar Storträsket	Raasepori	161	Harpar Storträsket-Lillträsket (YSA012705, 27.3.1987)
80	Björkholmarna	Raasepori	15	Storholmen (YSA239021, 2.11.2017)
86	Bölsviken	Raasepori	183	Alkärr-Idbäckens naturskyddsområde (YSA202649, 1.9.2006), Idbäckens naturskyddsområde (YSA202647, 1.9.2006), Bölsviken-Bredviken naturskyddsområde-luonnonsuojelualue (YSA202847, 14.12.2006) // Natura 2000-alue (Bölsviken-Stormossen FI0100001)
89	Riilahden kartanopuisto	Raasepori	21	Riilahden kartanopuisto (YSA010133, 3.10.1951)
90	Ramsholmen	Raasepori	106	Ramsholmenin lehdot (YSA012959, 21.11.1990)
95	Österfjärden	Raasepori	86	Båsan luonnonsuojelualue (MHA000729, 16.5.2001) // Natura 2000-alue (Österfjärden FI0100101)
96	Flyet	Raasepori	13	Flyetin tervaleppäkorpi (luonnonsuojelualue) (YSA012860, 11.1.1989), Flyetin tervaleppäkorpi (LTA010414, 4.11.2002) // Lehtojensuojeluohjelma (Flyetin tervaleppäkorpi LHO010120)
99	Stadsfjärden	Raasepori	134	Hagalundin luonnonsuojelualue (YSA012858, 11.1.1989), Leksvallin luonnonsuojelualue (YSA012628, 13.3.1987), Stadsfjärdenin luonnonsuojelualue (YSA203751, 25.1.2008) // Natura 2000-alue (Tammisaaren ja Hangon saariston ja Pohjanpitäjänlahden merensuojelualue FI0100005), lintuvesien suojeluohjelma (Stadsfjärden länsiosa LVO010033)
102	Kristianslund	Raasepori	11	Kristianslundin luonnonsuojelualue (MHA000705, 16.5.2001)
103	Silvergruvmossen	Raasepori	7	Silvergruvmossen (YSA207857, 26.11.2013)
106	Totalfladan	Raasepori	124	Persöfladan- Totalfladan (YSA203596, 29.2.2012) // Lintuvesien suojeluohjelma (Persöfladan-Totalfladan LVO010032)
109	Näsebergen	Raasepori	13	Näsbergen (YSA011842, 26.7.1977)
121	Heimlax	Raasepori	120	Heimlaxin luonnonsuojelualue (YSA203512, 13.11.2007) // Natura 2000-alue (Tapelsåsen - Lindöviken - Heimlax FI0100002), lintuvesien suojeluohjelma (Heimlax LVO010036)
124	Tapelsåsen	Raasepori	74	Tapelåsenin luonnonsuojelualue (YSA011917, 18.12.1978) // Natura 2000-alue (Tapelsåsen - Lindöviken - Heimlax FI0100002)
125	Framnäs	Raasepori	96	Framnäs 1. luonnonsuojelualue (YSA010026, 27.10.1933)
131	Knopön	Raasepori	17	Solbölen ja Knopön lehtojensuojelualue (LHA010010, 1.7.1992)
137	Lindöviken	Raasepori	154	Lindövikenin luonnonsuojelualue (YSA013394, 31.12.1993)
145	Gennarby	Raasepori	97	Gennarbyvikenin luonnonsuojelualue (YSA203511, 13.11.2007) // Lintuvesien suojeluohjelma (Gennarbyvikenin perä LVO010035)
168	Kyrksjön	Raasepori	25	Karjaan Kirkkojärven luonnonsuojelualue (YSA010107, 17.9.1948)
172	Pohjanpitäjänlahden lintuvesi	Raasepori	147	Pohjanpitäjänlahden luonnonsuojelualue (YSA203762, 25.2.2008) // Lintuvesien suojeluohjelma (Pohjanvikenin perä LVO010021)
173	Svinberget-Lagerholmen	Raasepori	65	Råudden (YSA200402, 12.5.2003), Lagerholmen (YSA200068, 28.8.2003), Svinbergetin luonnonsuojelualue (YSA014139, 20.12.1999), Rådalin luonnonsuojelualue (YSA202092, 20.12.2005), RÅUDDEN2 (YSA239617, 9.5.2014) // Natura 2000-alue (Svinberget - Lagerholmen FI0100054)
188	Rånäsudden	Raasepori	13	Rånäsudden (YSA203372, 13.8.2007)
192	Kiimasuo	Raasepori	44	Kiimasuo södra delen (YSA203910, 10.3.2008), Kiimasuo naturskyddsområde (YSA202843, 18.12.2006) // Natura 2000-alue (Pohjan - Kiskon järvi FI0100029), soidensuojeluohjelma (Kiimasuo SSO010014)
194	Bakskogen	Raasepori	31	Bakskogen (YSA207696, 13.8.2013)
203	Pitkäjärvi	Raasepori	116	Pitkäjärvi (YSA205353), Kuovilan luonnonsuojelualue (YSA013677, 25.11.1997)
217	Skogböle	Raasepori	291	Perskombölen luonnonsuojelualue (YSA014136, 18.11.1999), Kuovilan luonnonsuojelualue (YSA013677, 25.11.1997)
223	Tages Urskogsreservat	Raasepori	11	Tages Urskogsreservat (YSA206630, 22.11.2011)
225	Degernäs	Raasepori	24	Degernäs (YSA207978, 23.1.2014), Lövkulla (YSA232209, 27.8.2015), Degernäs II (YSA241384, 18.9.2018)
231	Saarenjärvi	Raasepori	33	Saarenjärven luonnonsuojelualue (YSA203048, 8.5.2007), Saarenjärven ja Vähäjärven luonnonsuojelualue (YSA203460, 12.4.2007)
232	Koskis	Raasepori	13	Koskis naturskyddsområde (YSA207998)
237	Korpudden	Raasepori	10	Korpuddenin luonnonsuojelualue (YSA205282)
249	Koskis	Raasepori	18	Koskis naturskyddsområde (YSA207998)

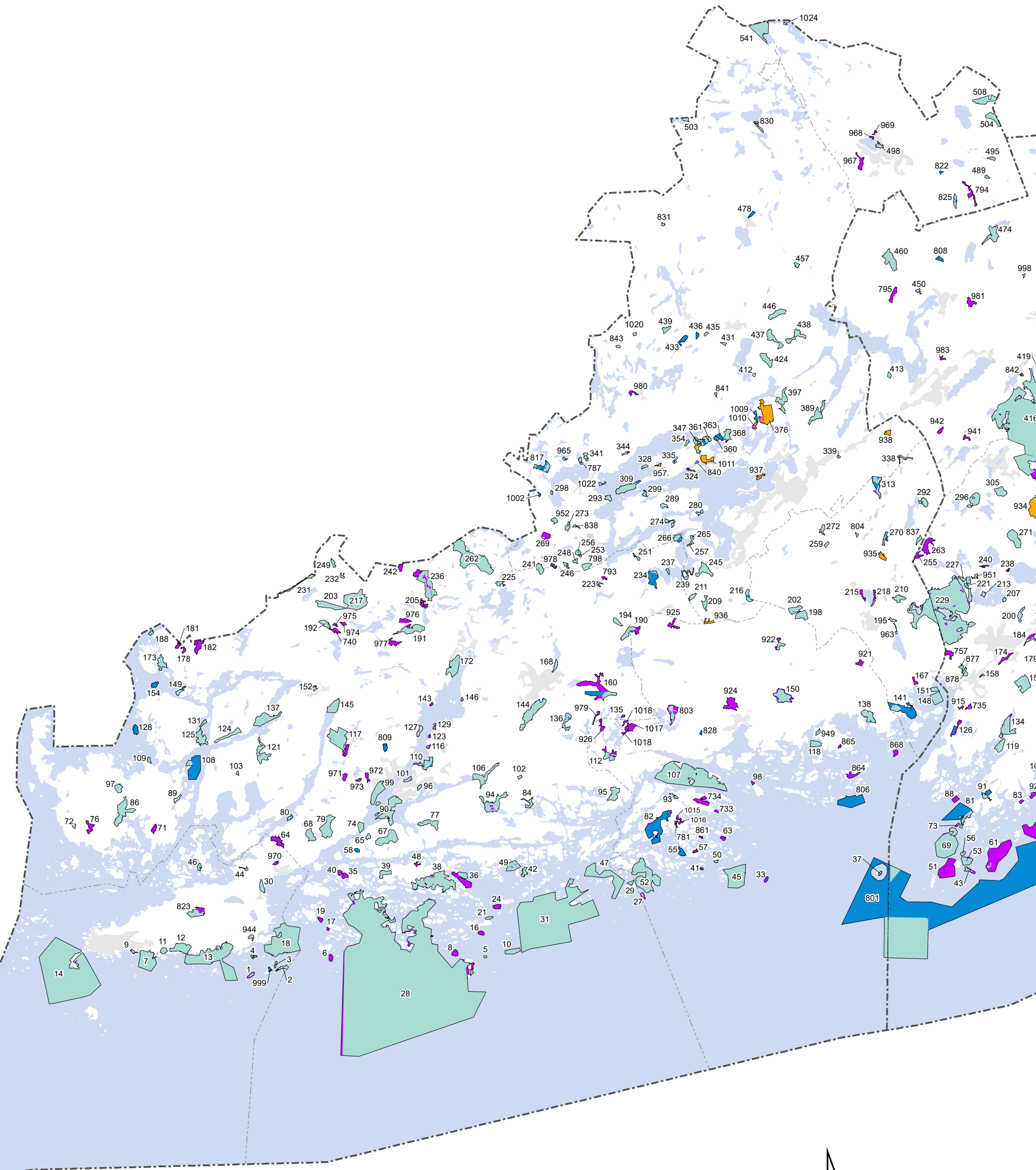
Taulukko 2: Kohdetiedot suojelualueista, jotka ovat kokonaan toteutuneet luonnonsuojelualueina

251	Bällby, Lillsjön	Raasepori	12	Bällby-Lillsjön luonnonsuojelualue (YSA014132, 21.12.1999), Sänkängenin lehmuslehto (LTA201171, 29.12.2004), Bällby Lillsjöbäcken (YSA207527, 2.4.2013)
262	Iso-Simi, Foudinlammi	Raasepori	465	Foudinlammen luonnonsuojelualue (YSA014102, 17.11.1998), Simijärven luonnonsuojelualue (YSA014183, 29.5.2002), Foundlammin luonnonsuojelualue (YSA201241, 22.11.2004), Mannilammin lehmusmetsä (LTA010208, 14.2.2002)
1012	Gullö	Raasepori	98	Gullön tammimetsiköt (YSA010112, 22.2.1949), Jungfrumarkens luonnonsuojelualue (YSA014182, 20.9.2002)
1013	Slätterholmen	Raasepori	7	Natura 2000-alue (Tammisaaren ja Hangon saariston ja Pohjanpitäjänlahden merensuojelualue FI0100005)
1014	Kalvön	Raasepori	11	Natura 2000-alue (Tammisaaren ja Hangon saariston ja Pohjanpitäjänlahden merensuojelualue FI0100005)
241	Tulijärvi-Makubergen	Raasepori, Lohja	48	Grönkullas naturskyddsområde (YSA202766, 3.11.2006), Tulijärven alueen luonnonsuojelualue 1 (YSA014109, 6.4.1999), Tulijärvi-Björnsjön luonnonsuojelualue (YSA203081, 20.3.2007) // Natura 2000-alue (Tulijärvi - Makubergen FI0100010), soidensuojeluohjelma (Tulijärven alue SSO010029), vanhojen metsien suojeluohjelma (Makubergen AMO010331)
346	Fågelmossen	Sipoo	14	Lövstan luonnonsuojelualue (YSA204053, 13.5.2008), Dalgårdin luonnonsuojelualue (YSA204139, 16.9.2008), Fågelmossen luonnonsuojelualue (YSA204140, 16.10.2008), Fågelmossen (YSA205361) // Natura 2000-alue (Boxin suot FI0100068), soidensuojeluohjelma (Fågelmossen-Stormossen SSO010027)
379	Storgård	Sipoo	15	Storgårds naturskyddsområden (YSA201107, 21.12.2004), Mariebergfred (YSA206986, 29.6.2012)
442	Skogsbacka	Sipoo	6	Skogsbackan luonnonsuojelualue (YSA202939, 11.1.2006)
784	Sipoonkorpi 3	Sipoo	5	Sipoonkorven kansallispuisto (KPU010036, 1.5.2011)
371	Palokallio	Sipoo, Vantaa	50	Palokallion luonnonsuojelualue (YSA019901, 4.9.2007), Sipoonkorven kansallispuisto (KPU010036, 8.4.2011)
148	Stora Tallholmen	Siuntio	89	Båtvikenin saaret (YSA012629, 19.3.1987)
151	Tjuvholmen	Siuntio	26	Båtvikenin saaret (YSA012629, 19.3.1987)
210	Långträskin metsä	Siuntio	46	Skvallerbäcken (YSA014161, 4.9.2001), Skvallerkvarn (YSA014162, 4.9.2001)
259	Grodträsket	Siuntio	12	Grodträskets naturskyddsområde 1 (YSA201591, 29.6.2005), Grodträskets naturskyddsområde 2 (YSA201592, 29.6.2005)
292	Torsgårdin metsä	Siuntio	44	Natura 2000-alue (Torsgårdin metsä FI0100100), vanhojen metsien suojeluohjelma (Torsgårdin metsä AMO010346)
804	Lammaskallion luonnonsuojelualue	Siuntio	6	Lammaskallion luonnonsuojelualue (YSA235235, 29.3.2016)
837	Vargmossen	Siuntio	19	Vargmossen (YSA231327, 13.5.2015)
198	Tjämnmossen	Siuntio, Inkoo	72	Tjämnmossen (YSA200531, 23.6.2004), Tjämnmossen-Flytträsk (YSA203598, 13.2.2008)
202	Flytträsket	Siuntio, Inkoo	61	Tjämnmossen-Flytträsk (YSA203598, 13.2.2008)
338	Risubackaan lehto	Siuntio, Lohja	23	Risubackajoen rantalehto 1 (ls.alue) (YSA012914, 20.3.1990), Risubackajoen rantalehto 2 (ls.alue) (YSA012946, 1.11.1990), Sikamäen luonnonsuojelualue (YSA013395, 9.11.1994), Markkisen luonnonsuojelualue (YSA013521, 21.12.1995), Kalliojärven laskupuron luonnonsuojelualue (YSA014104, 14.12.1998), Linnunsilmän luonnonsuojelualue (YSA200404, 15.5.2003), Rajaojas naturskyddsområde (YSA202258, 9.2.2006)
449	Mustojan lehto	Tuusula	10	Mustojan lehtojensuojelualue (LHA010011, 1.7.1992)
486	Lonkerinkorpi	Tuusula	12	Lonkerinkorven luonnonsuojelualue (YSA012771, 1.9.1988), Lonkerin korpi (YSA239657)
879	Heinisuon metsä	Tuusula	15	Heinisuon metsä (YSA239655)
880	Inkilän Haarajoen eteläinen metsä	Tuusula	10	Inkilän Haarajoen eteläinen metsä (YSA239656)
881	Sarvikallio	Tuusula	6	Sarvikallio (YSA239660)
882	Tuomalansuo	Tuusula	22	Tuomalansuo (YSA239661)
308	Soltorp	Vantaa	9	Soltorpin luonnonsuojelualue (YSA205896, 1.11.2010), Furumossen-Tuomela (YSA238794)
312	Pitkäkoski	Vantaa	44	Pitkäkösken rinnelehdot (YSA012330, 10.5.1984), Pitkäkösken länsiosan luonnonsuojelualue (YSA019903, 12.7.2007), Silvolanmetsä-Sillböleskogen (YSA238796)
319	Kalkkikallio	Vantaa	19	Kalkkikallion luonnonsuojelualue (YSA019902, 4.9.2007)
320	Tammisto	Vantaa	13	Tammiston pohjoinen jalopuumetsä (LTA010430, 30.10.2003), Tammiston eteläinen jalopuumetsä (LTA010494, 30.10.2003), Tammiston lehtomäki (YSA010080, 31.1.1946)
321	Flatberget	Vantaa	88	Flatbergetin luonnonsuojelualue (YSA014186, 2.9.2002), Sipoonkorven kansallispuisto (KPU010036, 1.5.2011)
322	Ruutinkosken lehto-Vantaanjoentörmä	Vantaa	21	Pitkäkösken rinnelehdot (YSA012330, 10.5.1984), Ruutinkosken lehdon luonnonsuojelualue (YSA012912, 5.6.1990), Ruutinkosken koillinen luonnonsuojelualue (YSA205285, 23.12.2009), Ruutinkosken pohjoinen luonnonsuojelualue (YSA205369, 21.12.2009), Vantaanjoentörmä (YSA207309, 14.12.2012)
325	Kakolanmäki	Vantaa	20	Pikkujärven ja Kakolanmäen luonnonsuojelualue (YSA207307)
331	Pikkujärvi	Vantaa	38	Pikkujärven ja Kakolanmäen luonnonsuojelualue (YSA207307)
333	Friimetsä	Vantaa	6	Friimetsän pähkinäpensaslehto (LTA010154, 10.3.2003)
336	Petikko	Vantaa	55	Petikonmäki-Hermaskärinkallio (YSA206049, 3.1.2011)
348	Timmermalm	Vantaa	68	Timmermalmin luonnonsuojelualue (YSA202214, 16.2.2006)
352	Odilampi-Smedsmossen	Vantaa	5	Vestran luonnonsuojelualue (YSA202325, 12.12.2005) // Natura 2000-alue (Vestran suot, lehdot ja vanhat metsät FI0100064)
362	Pyymossan	Vantaa	23	Pyymosan lehdon luonnonsuojelualue (YSA013350, 11.4.1994), Pyymosanmetsä-Bymossaskogen (YSA238795)
378	Isosuo	Vantaa	44	Keimolan Isosuo luonnonsuojelualue (YSA014155, 11.12.2000) // Natura 2000-alue (Vestran suot, lehdot ja vanhat metsät FI0100064)
390	Kylmäoja	Vantaa	37	Kylmäojan korven luonnonsuojelualue (YSA014164, 27.9.2001), Kylmäojanmetsä (YSA206717, 20.1.2012)
403	Katinmäki	Vantaa	5	Katinmäen luonnonsuojelualue (YSA014135, 18.11.1999)
425	Riipilän metsät	Vantaa	8	Riipilän metsä (YSA207712, 20.5.2016)
885	Furumossen-Tuomela	Vantaa	29	Furumossen-Tuomela (YSA238794)
886	Pyymosanmetsä-Bymossaskogen	Vantaa	40	Pyymosanmetsä-Bymossaskogen (YSA238795)
887	Tussinkoski	Vantaa	15	Tussinkoski (YSA238867)
371	Palokallio	Vantaa, Sipoo	50	Palokallion luonnonsuojelualue (YSA019901, 4.9.2007), Sipoonkorven kansallispuisto (KPU010036, 8.4.2011)
406	Väiski 2	Vihti	9	Väiski (YSA207432, 15.2.2013)
413	Julinin metsä	Vihti	14	Julinin metsä (YSA205763, 20.9.2010)
414	Vanalahti	Vihti	17	Vanalahden luonnonsuojelualue (YSA204447, 5.12.2008), Nuuksion kansallispuisto (KPU010030, 1.3.1994)
450	Laukkamäki	Vihti	13	Laukkamäen pähkinäpensaslehto (LTA010192, 15.11.2002), Laukkamäen vuorijalavalehto (YSA010077, 17.8.1945), Laukkamäen luonnonsuojelualue (YSA012188, 19.7.1982), Pähkinärintein luonnonsuojelualue (YSA013083, 17.10.1991)
460	Vanjärvi	Vihti	136	Vanjärvi (YSA202115, 22.12.2005)
474	Konianvuori	Vihti	109	Konianrauhan luonnonsuojelualue (YSA201726, 2.9.2005), Konianvuoren luonnonsuojelualue (MHA001017, 16.5.2001), Konianrauhan luonnonsuojelualue (YSA237846, 7.3.2017) // Natura 2000-alue (Konianvuori FI0100039)
842	Pöllönkallio-Tuliskallio	Vihti	5	Pöllönkallion luonnonsuojelualue (YSA239258, 28.11.2017), Tuliskallion luonnonsuojelualue (YSA239031, 3.11.2017)
998	Oraskoski	Vihti	6	Oraskoski (YSA243984, 13.8.2019)
386	Saarijärvi	Vihti, Espoo	11	Nuuksion kansallispuisto (KPU010030, 1.3.1994) // Natura 2000 -alue (Nuukio FI0100040)

UUSIMAA-KAAVA 2050






SUOJELUALUEIDEN KOHDETIEDOT, LÄNSI-UUSIMAA

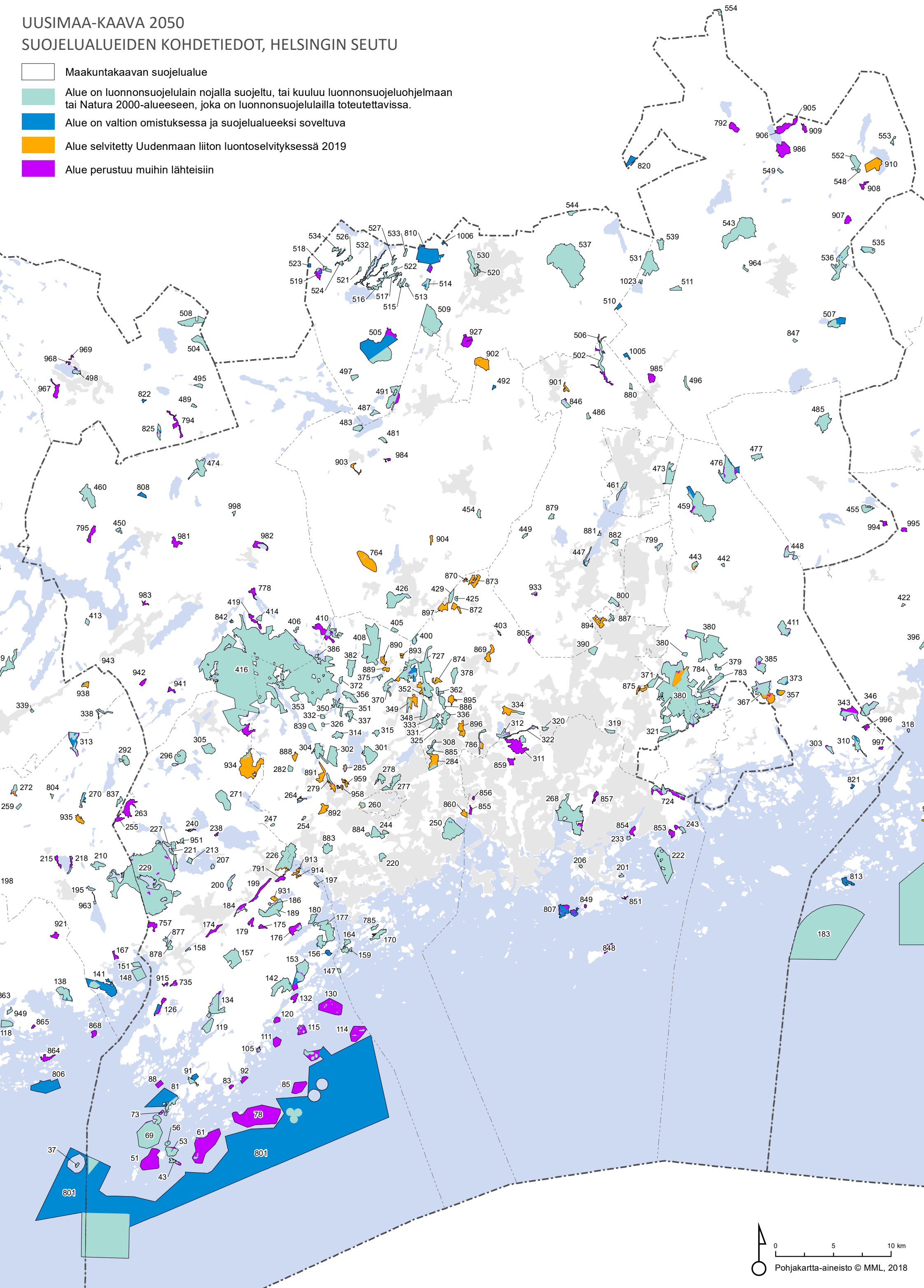
- Maakuntakaavan suojelualue
- Alue on luonnonsuojelulain nojalla suojeltu, tai kuuluu luonnonsuojeluohjelmaan tai Natura 2000-alueeseen, joka on luonnonsuojelulla toteutettavissa.
- Alue on valtion omistuksessa ja suojelualueeksi soveltuva
- Alue selvitetty Uudenmaan liiton luontoselvityksessä 2019
- Alue perustuu muihin lähteisiin



UUSIMAA-KAAVA 2050

SUOJELUALUEIDEN KOHDETIEDOT, HELSINGIN SEUTU

-  Maakuntakaavan suojelualue
-  Alue on luonnonsuojelulain nojalla suojeltu, tai kuuluu luonnonsuojeluohjelmaan tai Natura 2000-alueeseen, joka on luonnonsuojelulla toteutettavissa.
-  Alue on valtion omistuksessa ja suojelualueeksi soveltuva
-  Alue selvitetty Uudenmaan liiton luontoselvityksessä 2019
-  Alue perustuu muihin lähteisiin



UUSIMAA-KAAVA 2050

SUOJELUALUEIDEN KOHDETIEDOT, ITÄ-UUSIMAA

- Maakuntakaavan suojelualue
- Alue on luonnonsuojelulain nojalla suojeltu, tai kuuluu luonnonsuojeluohjelmaan tai Natura 2000-alueeseen, joka on luonnonsuojelulla toteutettavissa.
- Alue on valtion omistuksessa ja suojelualueeksi soveltuva
- Alue selvitetty Uudenmaan liiton luontoselvityksessä 2019
- Alue perustuu muihin lähteisiin

