




Planfeststellungsunterlage 380-kV-Leitung Wahle-Mecklar Abschnitt: UW Hardeggen - UW Mecklar, LH-11-3040 Teilabschnitt C: UW Hardeggen - Landesgrenze NI/HE		Kreuzungsverzeichnis DECKBLATT	Anlage 13.1
			Blatt: 1 von 30
Aufgestellt: Bayreuth, den 10.02.2015			Datum: 10.02.2015
TenneT TSO GmbH	<i>i. V. J. J. J.</i> <i>S. A. S. A.</i>		Revision: A Datum: 30.07.2018 Bearbeiter: Strache


Kreuzungsstelle Mast Nr. - Mast Nr.	Bezeichnung der Kreuzung	Eigentümer
C001 - C002	Abwasserleitung, DN 200 AZ	Abwasserverband Espolde
C001 - C002	110-kV-Leitung Hardeggen - Pöhle, LH-10-1025	Avacon AG
C001 - C002	20-kV-Kabel	EnergieNetz Mitte GmbH
C001 - C002	FM-Kabel, LWL	EnergieNetz Mitte GmbH
C001 - C002	Weg	
C001 - C002	Weg	
C001 - C002	Bundesstraße B446, Abs. Nr. 10, km ca. 6,215	Niedersächsische Landesbehörde für Straßenbau und Verkehr Geschäftsbereich Gandersheim
C001 - C002	FM-Kabel	Deutsche Telekom AG
C001 - C002	Richtfunkstrecke, Hardeggen R41 - Göttingen R2	Ericsson Services GmbH
C001 - C002	Weg	
C001 - C002	(geplanter Ersatzneubau) 110-kV-Leitung Göttingen-Hardeggen, LH-11-1008 (Ausschleifung)	Avacon AG
C002 - C003	FM-Kabel/ Steuerkabel	Avacon AG
C002 - C003	Gastransportleitung Nr. 122, Lütgenrode - Lauenförde, DN 250 PN 25	Avacon AG
C002 - C003	Gashochdruckleitung DN 400 St	EnergieNetz Mitte GmbH
C002 - C003	Abwasserleitung, DN 300Stz	Abwasserverband Espolde
C002 - C003	Graben -Espolde- Gewässer II. Ordnung	Leineverband
C002 - C003	Richtfunkstrecke Hardeggen2 - Bovenden	E-Plus Mobilfunk GmbH und Co. KG
C002 - C003	20-kV-Freileitung (wird teilverkabelt im Kreuzungsbereich)	EnergieNetz Mitte GmbH

Planfeststellungsunterlage 380-kV-Leitung Wahle-Mecklar Abschnitt: UW Hardeggen - UW Mecklar, LH-11-3040 Teilabschnitt C: UW Hardeggen - Landesgrenze NI/HE		Kreuzungsverzeichnis DECKBLATT	Anlage 13.1
			Blatt: 2 von 30
Aufgestellt: Bayreuth, den 10.02.2015			Datum: 10.02.2015
TenneT TSO GmbH	<i>i. V. Fejerman</i> <i>S. A. Strache</i>		Revision: A Datum: 30.07.2018 Bearbeiter: Strache


Kreuzungsstelle Mast Nr. - Mast Nr.	Bezeichnung der Kreuzung	Eigentümer
C002 - C003	Weg -Hardegser Weg-	
C002 - C003	stillgelegte Gas-Hochdruckleitung	EnergieNetz Mitte GmbH
C002 - C003	Trinkwasserleitung Hevensen, HDPE DA 160mm	Stadtwerke Hardeggen
C002 - C003	FM-Kabel	Deutsche Telekom AG
C002 - C003	Rohrleitung	Deutsche Telekom AG
C003 - C004	(geplanter Rückbau) 220-kV-Leitung Göttingen - Hardeggen, LH-11-2014	TenneT TSO GmbH
C003 - C004	Richtfunkstrecke, BSC-Göttingen - Hardeggen2	E-Plus Mobilfunk GmbH und Co. KG
C004 - C005	Weg	
C004 - C005	FM-Kabel	Deutsche Telekom AG
C004 - C005	20-kV-Kabel	EnergieNetz Mitte GmbH
C004 - C005	20-kV-Kabel	EnergieNetz Mitte GmbH
C004 - C005	Richtfunkstrecke	ZPD
C005 - C006	Graben	
C005 - C006	Weg	
C005 - C006	FM-Kabel	Deutsche Telekom AG
C005 - C006	Rohrleitung	Deutsche Telekom AG
C005 - C006	FM-Kabel	Deutsche Telekom AG
C006 - C007	Weg	
C006 - C007	Graben	

Planfeststellungsunterlage 380-kV-Leitung Wahle-Mecklar Abschnitt: UW Hardeggen - UW Mecklar, LH-11-3040 Teilabschnitt C: UW Hardeggen - Landesgrenze NI/HE		Kreuzungsverzeichnis DECKBLATT	Anlage 13.1
			Blatt: 3 von 30
Aufgestellt: Bayreuth, den 10.02.2015 TenneT TSO GmbH <i>i. V. Fejmann</i> <i>S. A. Strache</i>			Datum: 10.02.2015 Revision: A Datum: 30.07.2018 Bearbeiter: Strache


Kreuzungsstelle Mast Nr. - Mast Nr.	Bezeichnung der Kreuzung	Eigentümer
C006 - C007	Weg	
C006 - C007	Graben -Wolfsgraben-	
C008 - C009	Weg	
C008 - C009	Weg	
C009 - C010	(geplanter Rückbau) 110-kV-Leitung Göttingen - Hardeggen, LH-11-1008	Avacon AG
C009 - C010	Graben	
C009 - C010	MSP-Kabel	EnergieNetz Mitte GmbH
C009 - C010	Weg	
C009 - C010	Graben	
C009 - C010	MSP-Kabel	EnergieNetz Mitte GmbH
C009 - C010	Weg	
C010 - C011	Weg	
C011 - C012	MSP-Kabel	EnergieNetz Mitte GmbH
C011 - C012	Weg	
C011 - C012	Weg	
C011 - C012	Graben	
C011 - C012	Graben	
C011 - C012	Weg	
C011 - C012	Weg	

Planfeststellungsunterlage 380-kV-Leitung Wahle-Mecklar Abschnitt: UW Hardegsen - UW Mecklar, LH-11-3040 Teilabschnitt C: UW Hardegsen - Landesgrenze NI/HE		Kreuzungsverzeichnis DECKBLATT	Anlage 13.1
			Blatt: 4 von 30
Aufgestellt: Bayreuth, den 10.02.2015			Datum: 10.02.2015
TenneT TSO GmbH	<i>i. V. Fejmann</i>		Revision: A Datum: 30.07.2018 Bearbeiter: Strache


Kreuzungsstelle Mast Nr. - Mast Nr.	Bezeichnung der Kreuzung	Eigentümer
C011 - C012	Graben	
C011 - C012	Straße	
C011 - C012	Trinkwasserleitung, PE DA 180	Stadtwerke Hardegsen
C011 - C012	Graben	
C012 - C013	Richtfunkstrecke	Telefónica Germany GmbH und Co. OHG
C012 - C013	Graben	
C012 - C013	Weg	
C013 - C014	Graben	
C013 - C014	Kreisstraße K46, Abs. Nr. 10, km ca. 3,135	Landkreis Göttingen
C013 - C014	Graben	
C016 - C017	Graben	
C016 - C017	Weg	
C016 - C017	Graben	
C017 - C018	Graben	
C017 - C018	Weg	
C017 - C018	Graben	
C018 - C019	Weg	
C018 - C019	Weg	
C019 - C020	Richtfunkstrecke	ZPD

Planfeststellungsunterlage 380-kV-Leitung Wahle-Mecklar Abschnitt: UW Hardeggen - UW Mecklar, LH-11-3040 Teilabschnitt C: UW Hardeggen - Landesgrenze NI/HE		Kreuzungsverzeichnis DECKBLATT	Anlage 13.1
			Blatt: 5 von 30
Aufgestellt: Bayreuth, den 10.02.2015			Datum: 10.02.2015
TenneT TSO GmbH	<i>i. V. Fejmann</i> <i>S. R. Strache</i>		Revision: A Datum: 30.07.2018 Bearbeiter: Strache


Kreuzungsstelle Mast Nr. - Mast Nr.	Bezeichnung der Kreuzung	Eigentümer
C019 - C020	Weg	
C019 - C020	Graben	
C020 - C021	Graben	
C020 - C021	Landesstraße L555, Abs. Nr. 10, km ca. 0,654	Niedersächsische Landesbehörde für Straßenbau und Verkehr Geschäftsbereich Gandersheim
C020 - C021	Graben	
C020 - C021	NSP-Kabel	EnergieNetz Mitte GmbH
C020 - C021	Fluss -Harste- Gewässer II.Ordnung	
C020 - C021	Wassertransportleitung Lenglern - Emmenhausen	Gemeindewerke Bovenden GmbH und Co. KG
C020 - C021	Schmutzwasser-Transportleitung, DN 200	Abwasserverband Harstetal
C020 - C021	Bahnstrecke 1801 Göttingen - Bodenfelde	DB Netz Aktiengesellschaft vertr. d. DB Immobilien GmbH, Region Nord
C020 - C021	FM-Kabel	Deutsche Telekom AG
C020 - C021	Rohrleitung	Deutsche Telekom AG
C020 - C021	Landesstraße L554, Abs. Nr. 105, km ca. 22,792	Niedersächsische Landesbehörde für Straßenbau und Verkehr Geschäftsbereich Gandersheim
C020 - C021	Weg	
C020 - C021	Graben	
C021 - C022	Gastransportleitung Nr. 101 Salzgitter - Lenglern, DN 400 PN 25	Avacon AG
C021 - C022	FM-Kabel	Avacon AG
C021 - C022	LWL-Kabel	PLEDOC

Planfeststellungsunterlage 380-kV-Leitung Wahle-Mecklar Abschnitt: UW Hardeggen - UW Mecklar, LH-11-3040 Teilabschnitt C: UW Hardeggen - Landesgrenze NI/HE		Kreuzungsverzeichnis DECKBLATT	Anlage 13.1
			Blatt: 6 von 30
Aufgestellt: Bayreuth, den 10.02.2015			Datum: 10.02.2015
TenneT TSO GmbH	<i>i. V. Fejmann</i> <i>S. R. Strache</i>		Revision: A Datum: 30.07.2018 Bearbeiter: Strache


Kreuzungsstelle Mast Nr. - Mast Nr.	Bezeichnung der Kreuzung	Eigentümer
C022 - C023	Graben	
C022 - C023	Weg	
C022 - C023	Graben	
C023 - C024	Richtfunkstrecke	Telefónica Germany GmbH und Co. OHG
C023 - C024	Weg	
C023 - C024	Graben	
C024 - C025	Graben	
C024 - C025	Weg	
C025 - C026	Weg	
C026 - C027	Weg	
C027	(geplanter Ersatzneubau) 110-kV-Leitung Göttingen - Hardeggen, LH-11-1008 (Einschleifung)	Avacon AG
C027 - C028	20-kV-Freileitung (wird teilverkabelt im Kreuzungsbereich)	EnergieNetz Mitte GmbH
C027 - C028	Weg	
C027 - C028	Weg	
C027 - C028	Richtfunkstrecke	Telefónica Germany GmbH und Co. OHG
C027 - C028	(geplanter Rückbau) 110-kV-Leitung Göttingen - Hardeggen, LH-11-1008	Avacon AG
C027 - C028	(geplanter Rückbau) 110-kV-Leitung Abzweig Weende, LH-11-1087	Avacon AG
C027 - C028	Richtfunkstrecke	ZPD

Planfeststellungsunterlage 380-kV-Leitung Wahle-Mecklar Abschnitt: UW Hardeggen - UW Mecklar, LH-11-3040 Teilabschnitt C: UW Hardeggen - Landesgrenze NI/HE		Kreuzungsverzeichnis DECKBLATT	Anlage 13.1
			Blatt: 7 von 30
Aufgestellt: Bayreuth, den 10.02.2015			Datum: 10.02.2015
TenneT TSO GmbH <i>i. V. Fejerman</i> <i>S. A. Strache</i>			Revision: A Datum: 30.07.2018 Bearbeiter: Strache

Kreuzungsstelle Mast Nr. - Mast Nr.	Bezeichnung der Kreuzung	Eigentümer
C027 - C028	Weg	
C028 - C029	Richtfunkstrecke, Göttingen R2 - Zierenberg R1	Ericsson Services GmbH
C028 - C029	(geplanter Rückbau) 110-kV-Leitung Göttingen - Hardeggen, LH-11-1008	Avacon AG
C028 - C029	Weg	
C028 - C029	Graben	
C029 - C030	Weg	
C029 - C030	Graben -Kohlgraben-	
C029 - C030	FM-Kabel	Deutsche Telekom AG
C030 - C031	110-kV-Bahnstromleitung Körle - Nörten-Hardenberg L0564 / Eichenberg - Nörten-Hardenberg L0457 Mitnahme 9665N-C030 (Einschleifung) C037-9658N (Ausschleifung)	DB Energie GmbH
C030 - C031	Weg	
C030 - C031	Richtfunkstrecke BSC-Göttingen - Erbsen	E-Plus Mobilfunk GmbH und Co. KG
C030 - C031	Kreisstraße K37, Abs. Nr. 38, km ca. 3,937	Landkreis Göttingen
C030 - C031	Wasserleitung, DN 200	Stadtwerke Göttingen AG
C030 - C031	MD-Gasleitung, DN 200 St	Stadtwerke Göttingen AG
C030 - C031	FM-Kabel	Stadtwerke Göttingen AG
C031 - C032	Weg	
C031 - C032	FM-Kabel	Stadtwerke Göttingen AG
C031 - C032	Wasserleitung, DN 200	Stadtwerke Göttingen AG


<u>Planfeststellungsunterlage</u> 380-kV-Leitung Wahle-Mecklar Abschnitt: UW Hardegsen - UW Mecklar, LH-11-3040 Teilabschnitt C: UW Hardegsen - Landesgrenze NI/HE		Kreuzungsverzeichnis DECKBLATT	Anlage 13.1
			Blatt: 8 von 30
Aufgestellt: Bayreuth, den 10.02.2015			Datum: 10.02.2015
TenneT TSO GmbH	<i>i. V. Fejmann</i> <i>S. A. Strache</i>		Revision: A Datum: 30.07.2018 Bearbeiter: Strache

Kreuzungsstelle Mast Nr. - Mast Nr.	Bezeichnung der Kreuzung	Eigentümer
C031 - C032	FM-Kabel	Stadtwerke Göttingen AG
C031 - C032	Graben	
C031 - C032	Weg	
C032 - C033	Graben	
C032 - C033	Weg	
C032 - C033	Graben	
C032 - C033	Straße -Breite Weg-	
C032 - C033	Graben	
C032 - C033	Graben	
C032 - C033	Straße -Diederhäuser Straße-	
C033 - C034	Weg	
C033 - C034	Graben -Talgraben- Gewässer II. Ordnung	Stadt Göttingen
C033 - C034	Weg	
C034 - C035	Weg	
C034 - C035	Graben	
C035 - C036	Weg	
C035 - C036	Weg	
C035 - C036	Weg	
C036 - C037	Weg	


Planfeststellungsunterlage 380-kV-Leitung Wahle-Mecklar Abschnitt: UW Hardeggen - UW Mecklar, LH-11-3040 Teilabschnitt C: UW Hardeggen - Landesgrenze NI/HE		Kreuzungsverzeichnis DECKBLATT	Anlage 13.1
			Blatt: 9 von 30
Aufgestellt: Bayreuth, den 10.02.2015			Datum: 10.02.2015
TenneT TSO GmbH <i>i. V. J. J. J.</i> <i>S. A. S. A.</i>			Revision: A Datum: 30.07.2018 Bearbeiter: Strache

Kreuzungsstelle Mast Nr. - Mast Nr.	Bezeichnung der Kreuzung	Eigentümer
C036 - C037	Graben -Flötegraben- Gewässer II. Ordnung	Stadt Göttingen
C036 - C037	Weg	
C036 - C037	Graben -Börlgraben-	Stadt Göttingen
C036 - C037	FM-Kabel	Deutsche Telekom AG
C036 - C037	Graben -Hainholzgraben- Gewässer II. Ordnung -	Stadt Göttingen
C037 - KÜA Hetjershausen	110-kV-Bahnstromleitung Körle - Nörten-Hardenberg L0564 / Eichenberg - Nörten-Hardenberg L0457 Mitnahme 9665N-C030 (Einschleifung) C037-9658N (Ausschleifung)	DB Energie GmbH




Kreuzungsstelle Erdkabelabschnitt		Bezeichnung der Kreuzung	Eigentümer
Station	Kreuzungs-Nr.		
0+027	1	Richtfunkstrecke	ZPD
0+271	1A	Graben	Stadt Göttingen
0+272	2	Schmutzwasserleitung DN 200 STZ	Göttinger Entsorgungsbetriebe
0+276	3	Straße -Brunnenbreite-	
0+284	4	Graben mit Baumreihe	Stadt Göttingen
0+539	5	20-kV-Kabel	EnergieNetz Mitte GmbH
0+540	6	FM-Kabel	Stadtwerke Göttingen AG
0+540	7	MD-Gasleitung DN 200 St	Stadtwerke Göttingen AG
0+545	8	Gehölz	

Planfeststellungsunterlage 380-kV-Leitung Wahle-Mecklar Abschnitt: UW Hardeggen - UW Mecklar, LH-11-3040 Teilabschnitt C: UW Hardeggen - Landesgrenze NI/HE		Kreuzungsverzeichnis DECKBLATT	Anlage 13.1
			Blatt: 10 von 30
Aufgestellt: Bayreuth, den 10.02.2015			Datum: 10.02.2015
TenneT TSO GmbH <i>i. V. Fejerman</i> <i>S. A. Strache</i>			Revision: A Datum: 30.07.2018 Bearbeiter: Strache


Kreuzungsstelle Erdkabelabschnitt		Bezeichnung der Kreuzung	Eigentümer
Station	Kreuzungs-Nr.		
0+549	9	Graben	Stadt Göttingen
0+554	10	Gehölz	
0+560	11	Wasserleitung DN 200	Stadtwerke Göttingen AG
0+560	12	Weg	
0+567	13	Baumreihe	
0+570	14	Richtfunkstrecke Göttingen R2 - Göttingen R51	Ericsson Services GmbH
0+712	15	Richtfunkstrecke Göttingen R2 - Dransfeld D4535	Ericsson Services GmbH
0+719	16	Richtfunkstrecke	Deutsche Telekom AG
0+720	17		entfällt
0+855	18	Graben	
0+859	19	Weg	
1+204	20	FM-Kabel	Deutsche Telekom AG
1+207	21	Weg	
1+213	22	Baumreihe	
1+217	23	Graben	Stadt Göttingen
1+542	24	Graben (verrohrt)	Stadt Göttingen
1+545	25	Schmutzwasserleitung DN 200 PVC	Göttinger Entsorgungsbetriebe
1+549	26	Weg	
1+572	27	Richtfunkstrecke 104558249	Telefónica Germany GmbH und Co. OHG

Planfeststellungsunterlage 380-kV-Leitung Wahle-Mecklar Abschnitt: UW Hardeggen - UW Mecklar, LH-11-3040 Teilabschnitt C: UW Hardeggen - Landesgrenze NI/HE		Kreuzungsverzeichnis DECKBLATT	Anlage 13.1
			Blatt: 11 von 30
Aufgestellt: Bayreuth, den 10.02.2015 TenneT TSO GmbH <i>i. V. J. J. J.</i> <i>S. A. S. A.</i>			Datum: 10.02.2015 Revision: A Datum: 30.07.2018 Bearbeiter: Strache


Kreuzungsstelle Erdkabelabschnitt		Bezeichnung der Kreuzung	Eigentümer
Station	Kreuzungs-Nr.		
1+577	28	110-kV-Bahnstromleitung Körle - Nörten-Hardenberg L0564 / Eichenberg - Nörten-Hardenberg L0457	DB Energie GmbH
1+587	29	Richtfunkstrecke 104535085, 104535053	Telefónica Germany GmbH und Co. OHG
1+625	30	Graben	Stadt Göttingen
1+628	31	Straße -An der Springmühle-	
1+629	32	Wasserleitung W 200 GGG Ty Zmi	Stadtwerke Göttingen AG
1+630	33	MD-Gasleitung 200 St Sw	Stadtwerke Göttingen AG
1+630	34	Steuerkabel DA 20 A2Y	Stadtwerke Göttingen AG
1+695	35	Gashochdruckleitung Nr. 9505 Frankenthal - Kassel/Göttingen Abschnitt Hoheneiche - Göttingen DN 500 MOP 64, mit Steuercabel	Gas-Union GmbH
1+704	36	(geplanter Rückbau) 110-kV-Leitung Göttingen - Hardeggen, LH-11-1008	Avacon AG
1+819	37	Graben -Elstalgraben- Gewässer II. Ordnung	Stadt Göttingen
1+822	38	Gehölz	
1+830	39	Weg	
2+005	40	Steuercabel DA 40 A2Y	Stadtwerke Göttingen AG
2+006	41	MD-Gasleitung 200 St Sw	Stadtwerke Göttingen AG
2+006	42	Wasserleitung W 150 GGG Ty Zmi / a	Stadtwerke Göttingen AG
2+008	43	Rohrleitung	Deutsche Telekom AG
2+008	44	Straßenbeleuchtung	EnergieNetz Mitte GmbH

Planfeststellungsunterlage 380-kV-Leitung Wahle-Mecklar Abschnitt: UW Hardeggen - UW Mecklar, LH-11-3040 Teilabschnitt C: UW Hardeggen - Landesgrenze NI/HE		Kreuzungsverzeichnis DECKBLATT	Anlage 13.1
			Blatt: 12 von 30
Aufgestellt: Bayreuth, den 10.02.2015 TenneT TSO GmbH	 		Datum: 10.02.2015 Revision: A Datum: 30.07.2018 Bearbeiter: Strache


Kreuzungsstelle Erdkabelabschnitt		Bezeichnung der Kreuzung	Eigentümer
Station	Kreuzungs-Nr.		
2+009	45	FM-Kabel	Kabel Deutschland Vertrieb und Service GmbH
2+013	46	Graben	
2+030	47	Bundesstraße B3 - Dransfelder Straße	Niedersächsische Landesbehörde für Straßenbau und Verkehr Geschäftsbereich Gandersheim
2+043	48	FM-Kabel	Kabel Deutschland Vertrieb und Service GmbH
2+046	49	Graben	
2+070	50	FM-Kabel	Kabel Deutschland Vertrieb und Service GmbH
2+070	51	FM-Kabel	Deutsche Telekom AG
2+073	52	20-kV-Kabel	EnergieNetz Mitte GmbH
2+100	53	Wald	
2+110	54	(geplanter Rückbau) 110-kV-Leitung Göttingen - Hardeggen, LH-11-1008, Mast 006	Avacon AG
2+166	55	Graben	
2+178	56	Ab- bzw. Auffahrt Bundesautobahn BAB A7 (Anschlußstelle Göttingen)	Niedersächsische Landesbehörde für Straßenbau und Verkehr Geschäftsbereich Gandersheim
2+195	57	Graben	
2+413	58	Rehbach mit Gehölz Gewässer II. Ordnung	Stadt Göttingen
2+416	59	Schmutzwasserleitung DN200	Göttinger Entsorgungsbetriebe
2+430	60	(geplanter Rückbau) 110-kV-Leitung Göttingen - Hardeggen, LH-11-1008, Mast 005	Avacon AG
2+434	61	Rohrleitung	Deutsche Telekom AG
2+436	62	Weg	

Planfeststellungsunterlage 380-kV-Leitung Wahle-Mecklar Abschnitt: UW Hardeggen - UW Mecklar, LH-11-3040 Teilabschnitt C: UW Hardeggen - Landesgrenze NI/HE		Kreuzungsverzeichnis DECKBLATT	Anlage 13.1
			Blatt: 13 von 30
Aufgestellt: Bayreuth, den 10.02.2015			Datum: 10.02.2015
TenneT TSO GmbH <i>i. V. J. J. J.</i> <i>S. A. S. A.</i>			Revision: A Datum: 30.07.2018 Bearbeiter: Strache

Kreuzungsstelle Erdkabelabschnitt		Bezeichnung der Kreuzung	Eigentümer
Station	Kreuzungs-Nr.		
2+438	63	FM-Kabel	Deutsche Telekom AG
2+809	63A	(geplanter Rückbau) 110-kV-Leitung Göttingen - Hardeggen, LH-11-1008, Mast 005	Avacon AG
2+819 2+817	64	Gehölz	
2+824 2+822	65	Graben	Stadt Göttingen
2+830 2+828	66	Gehölz	
2+842 2+838	67	Weg -Alter Bahndamm-	
2+859 2+856	68	Gehölz	
2+869 2+861	69	Graben	Stadt Göttingen
2+941 2+937	70	Weg	
2+944 2+940	71	Graben	Landkreis Göttingen
2+992	72		entfällt
3+092 3+088	73	Weg	
3+126 3+131	74	110-kV-Bahnstromleitung Körle - Nörten-Hardenberg L0564 / Eichenberg - Nörten-Hardenberg L0457	DB Energie GmbH
3+178 3+173	75	Gashochdruckleitung Nr. 9505, Frankenthal - Kassel/Göttingen Abschnitt Hoheneiche - Göttingen DN 500 MOP 64, mit Steuerkabel	Gas-Union GmbH
3+486 3+482	76	Gehölz	


Planfeststellungsunterlage 380-kV-Leitung Wahle-Mecklar Abschnitt: UW Hardeggen - UW Mecklar, LH-11-3040 Teilabschnitt C: UW Hardeggen - Landesgrenze NI/HE		Kreuzungsverzeichnis DECKBLATT	Anlage 13.1
			Blatt: 14 von 30
Aufgestellt: Bayreuth, den 10.02.2015 TenneT TSO GmbH	<i>i. V. J. J. J.</i> <i>S. A. S. A.</i>		Datum: 10.02.2015 Revision: A Datum: 30.07.2018 Bearbeiter: Strache

Kreuzungsstelle Erdkabelabschnitt		Bezeichnung der Kreuzung	Eigentümer
Station	Kreuzungs-Nr.		
3+501 3+497	77	Weg -Kampweg-	
3+507 3+503	78	Graben	Landkreis Göttingen
3+690 3+686	79	2x FM-Kabel, 1x LWL	EnergieNetz Mitte GmbH
3+695 3+691	80	Weg	
3+701 3+697	81	Graben	Landkreis Göttingen
4+405 4+401	82	Richtfunkstrecke 104558249	Telefónica Germany GmbH und Co. OHG
4+754 4+750	83	Graben	Landkreis Göttingen
4+754 4+750	84	FM-Kabel	Deutsche Telekom AG
4+761 4+757	85	Kreisstraße K34	Landkreis Göttingen
4+772 4+768	86	Gehölz	
4+778 4+774	87	Graben -Lohbeeke-	Landkreis Göttingen
4+783 4+779	88	Gehölz	
4+790 4+786	89	Weg	
4+793 4+789	90	Schmutzwasserleitung DN200	Wasserverband Leine-Süd
4+817 4+813	91	Gehölz	

Planfeststellungsunterlage 380-kV-Leitung Wahle-Mecklar Abschnitt: UW Hardeggen - UW Mecklar, LH-11-3040 Teilabschnitt C: UW Hardeggen - Landesgrenze NI/HE		Kreuzungsverzeichnis DECKBLATT	Anlage 13.1
			Blatt: 15 von 30
Aufgestellt: Bayreuth, den 10.02.2015			Datum: 10.02.2015
TenneT TSO GmbH <i>i. V. Fejerman</i> <i>S. R. Strache</i>			Revision: A Datum: 30.07.2018 Bearbeiter: Strache

Kreuzungsstelle Erdkabelabschnitt		Bezeichnung der Kreuzung	Eigentümer
Station	Kreuzungs-Nr.		
4+906 4+902	92	Regenrückhaltenbecken	Wasserverband Leine-Süd
4+956 4+952	93	Gehölz	
4+967 4+963	94	Wasserleitung DN150	Wasserverband Leine-Süd
4+977 4+973	95	Gehölz	
5+015 5+011	96	Wald	
5+171 5+167	97	Graben	
5+191 5+187	98	Gehölz	
5+437	99	Weg	

Kreuzungsstelle Mast Nr. - Mast Nr.	Bezeichnung der Kreuzung	Eigentümer
C040 - C041 C039 - C041	Weg	
C040 - C041 C039 - C041	Graben	
C040 - C041 C039 - C041	Graben	
C040 - C041 C039 - C041	Bahnstrecke 1733 Hannover - Kassel - Würzburg	DB Netz Aktiengesellschaft vertr. d. DB Immobilien GmbH, Region Nord
C040 - C041 C039 - C041	Graben	

Planfeststellungsunterlage 380-kV-Leitung Wahle-Mecklar Abschnitt: UW Hardegsen - UW Mecklar, LH-11-3040 Teilabschnitt C: UW Hardegsen - Landesgrenze NI/HE		Kreuzungsverzeichnis DECKBLATT	Anlage 13.1
			Blatt: 16 von 30
Aufgestellt: Bayreuth, den 10.02.2015			Datum: 10.02.2015
TenneT TSO GmbH <i>i. V. Fejmann</i> <i>S. A. Strache</i>			Revision: A Datum: 30.07.2018 Bearbeiter: Strache

Kreuzungsstelle Mast Nr. - Mast Nr.	Bezeichnung der Kreuzung	Eigentümer
C040 - C041 C039 - C041	Weg	
C040 - C041 C039 - C041	Weg	
C041 - C042	Weg	
C041 - C042	NSP-Kabel	EnergieNetz Mitte GmbH
C041 - C042	Graben	
C042 - C043	110-kV-Bahnstromleitung Körle - Nörten-Hardenberg L0564 Mitnahme 9642N-C042 (Einschleifung) C047-9635N (Ausschleifung)	DB Energie GmbH
C042 - C043	Weg	
C042 - C043	Graben	
C043 - C044	Kreisstraße K32, Abs. Nr. 10, km ca. 4,86	Landkreis Göttingen
C043 - C044	Graben	
C043 - C044	Weg	
C044 - C045	Weg	
C044 - C045	Weg	
C044 - C045	Weg	
C044 - C045	Graben	
C045 - C046	Weg	
C045 - C046	Graben	
C045 - C046	Weg	
C045 - C046	Graben	

Planfeststellungsunterlage

380-kV-Leitung Wahle-Mecklar
Abschnitt: UW Hardegsen - UW Mecklar, LH-11-3040
Teilabschnitt C: UW Hardegsen - Landesgrenze NI/HE

Aufgestellt:
Bayreuth, den 10.02.2015

TenneT TSO GmbH

i. V. Fejerman

S. A. Strache



Kreuzungsverzeichnis

DECKBLATT

Anlage 13.1

Blatt: 17 von 30


Datum: 10.02.2015

Revision: A

Datum: 30.07.2018

Bearbeiter: Strache

Kreuzungsstelle Mast Nr. - Mast Nr.	Bezeichnung der Kreuzung	Eigentümer
C045 - C046 C046 - C047	Weg	
C046 - C047	Graben	
C046 - C047	Weg	
C047 - C048	110-kV-Bahnstromleitung Körle - Nörten-Hardenberg L0564 Mitnahme 9642N-C042 (Einschleifung) C047-9635N (Ausschleifung)	DB Energie GmbH
C047 - C048	(geplanter Rückbau) 110-kV-Bahnstromleitung Körle - Nörten-Hardenberg L0564	DB Energie GmbH
C047 - C048	Graben	
C047 - C048	Trassenkorridor der geplanten Erdgastransportleitung MET - Mitteleuropäische Transversale	RWE Westfalen-Weser-Ems Netzservice GmbH
C047 - C048	(geplanter Rückbau) 220-kV-Leitung Sandershausen - Göttingen, LH-11-2013 Abschnitt: Landesgrenze NI/HE - UW Göttingen	TenneT TSO GmbH
C048 - C049	Weg	
C048 - C049	Graben	
C048 - C049	Weg	
C048 - C049	Graben	
C049 - C050	Weg -Mündener Weg-	
C049 - C050	Rohrleitung	Deutsche Telekom AG
C050 - C051	Graben	
C050 - C051	Richtfunkstrecke	Telefónica Germany GmbH und Co. OHG
C052 - C053	Graben	
C052 - C053	Landesstraße L559, Abs. Nr. 10, km ca. 7,295	Niedersächsische Landesbehörde für Straßenbau und Verkehr Geschäftsbereich Gandersheim
C052 - C053	Graben	

Planfeststellungsunterlage 380-kV-Leitung Wahle-Mecklar Abschnitt: UW Hardeggen - UW Mecklar, LH-11-3040 Teilabschnitt C: UW Hardeggen - Landesgrenze NI/HE		Kreuzungsverzeichnis DECKBLATT	Anlage 13.1
			Blatt: 18 von 30
Aufgestellt: Bayreuth, den 10.02.2015			Datum: 10.02.2015
TenneT TSO GmbH	<i>i. V. Fejmann</i> <i>S. A. Strache</i>		Revision: A Datum: 30.07.2018 Bearbeiter: Strache

Kreuzungsstelle Mast Nr. - Mast Nr.	Bezeichnung der Kreuzung	Eigentümer
C053 - C054	Weg	
C053 - C054	Weg	
C054 - C055	Weg	
C055 - C056	(geplanter Rückbau) 220-kV-Leitung Sandershausen - Göttingen, LH-11-2013 Abschnitt: Landesgrenze NI/HE - UW Göttingen	TenneT TSO GmbH
C055 - C056	Weg	
C055 - C056	Richtfunkstrecke	ZPD
C055 - C056	Weg	
C055 - C056	Graben	
C056 - C057	Abwasserleitung Jühnde - Barlissen, DN 200 AZ	Wasserverband Peine
C056 - C057	Graben	
C056 - C057	Bahnstrecke 1733 Hannover - Kassel - Würzburg	DB Netz Aktiengesellschaft vertr. d. DB Immobilien GmbH, Region Nord
C056 - C057	Graben	
C056 - C057	(geplanter Rückbau) 220-kV-Leitung Sandershausen - Göttingen, LH-11-2013 Abschnitt: Landesgrenze NI/HE - UW Göttingen	TenneT TSO GmbH
C057 - C058	Graben	
C057 - C058	Kreisstraße K209, Abs. Nr. 10, km ca. 4,163	Landkreis Göttingen
C057 - C058	Graben	
C057 - C058	FM-Kabel	Deutsche Telekom AG
C057 - C058	20-kV-Freileitung (wird teilverkabelt im Kreuzungsbereich)	EnergieNetz Mitte GmbH

Planfeststellungsunterlage

380-kV-Leitung Wahle-Mecklar
Abschnitt: UW Hardeggen - UW Mecklar, LH-11-3040
Teilabschnitt C: UW Hardeggen - Landesgrenze NI/HE

Aufgestellt:
Bayreuth, den 10.02.2015

TenneT TSO GmbH

i. V. Fejmann
.....

S. A. Strache
.....



Kreuzungsverzeichnis

DECKBLATT

Anlage 13.1

Blatt: 19 von 30


Datum: 10.02.2015

Revision: A




Datum: 30.07.2018

Bearbeiter: Strache


Kreuzungsstelle Mast Nr. - Mast Nr.	Bezeichnung der Kreuzung	Eigentümer
C058 - C059	Weg	
C058 - C059	Weg	
C058 - C059 C059 - C060	Weg	
C059 - C060	Weg	
C059 - C060	Weg	
C060 - C061	Graben	
C060 - C061	Abwasserleitung Meensen - Barlissen	Wasserverband Peine
C060 - C061	Weg	
C060 - C061	Weg	
C062 - C063	Weg	
C062 - C063	Weg	
C063 - C064	Weg	
C063 - C064	Weg	
C064 - C065	Graben	
C064 - C065	Weg	
C064 - C065	Graben	
C064 - C065	Graben	
C064 - C065	Weg	
C065 - C066	Graben	

Planfeststellungsunterlage 380-kV-Leitung Wahle-Mecklar Abschnitt: UW Hardegsen - UW Mecklar, LH-11-3040 Teilabschnitt C: UW Hardegsen - Landesgrenze NI/HE		Kreuzungsverzeichnis DECKBLATT	Anlage 13.1
			Blatt: 20 von 30
Aufgestellt: Bayreuth, den 10.02.2015			Datum: 10.02.2015
TenneT TSO GmbH	<i>i. V. Fejmann</i>	<i>S. A. Strache</i>	Revision: A Datum: 30.07.2018 Bearbeiter: Strache


Kreuzungsstelle Mast Nr. - Mast Nr.	Bezeichnung der Kreuzung	Eigentümer
C065 - C066	Weg	
C065 - C066	Graben	
C065 - C066	Graben	
C065 - C066	Weg	
C066 - C067	Graben	
C066 - C067	Kreisstraße K206, Abs. Nr. 10, km ca. 2,055	Landkreis Göttingen
C066 - C067	Graben	
C067 - C068	Weg	
C068 - C069	Weg	
C069 - C070	Weg	
C070 - C071	Weg	
C071 - C072	Weg	
C071 - C072	Weg	
C072 - C073	Weg	
C072 - C073	Bahnstrecke 1733 Hannover - Kassel - Würzburg (Rauheberg tunnel)	DB Netz AG
C073 - C074	Weg	
C073 - C074	Weg	
C073 - C074	Graben	
C074 - C075	Weg	

Planfeststellungsunterlage 380-kV-Leitung Wahle-Mecklar Abschnitt: UW Hardeggen - UW Mecklar, LH-11-3040 Teilabschnitt C: UW Hardeggen - Landesgrenze NI/HE		Kreuzungsverzeichnis DECKBLATT	Anlage 13.1
			Blatt: 21 von 30
Aufgestellt: Bayreuth, den 10.02.2015			Datum: 10.02.2015
TenneT TSO GmbH	 		Revision: A Datum: 30.07.2018 Bearbeiter: Strache


Kreuzungsstelle Mast Nr. - Mast Nr.	Bezeichnung der Kreuzung	Eigentümer
C074 - C075	Steuerkabel, Lippoldshausen - Wiershausen	Versorgungsbetriebe Hann.Münden GmbH
C074 - C075	HD-Gasleitung, Lippoldshausen - Wiershausen	Versorgungsbetriebe Hann.Münden GmbH
C074 - C075	Wasserleitung	Versorgungsbetriebe Hann.Münden GmbH
C074 - C075	Weg	
C074 - C075	Graben	
C075 - C076 C074 - C075	Graben	
C075 - C076 C074 - C075	Weg	
C075 - C076 C075 - C077	Richtfunkstrecke	ZPD
C075 - C076 C075 - C077	Graben	
C075 - C076 C075 - C077	Weg	
C075 - C076 C075 - C077	Graben	
C077 - C078	(geplanter Rückbau) 220-kV-Leitung Sandershausen - Göttingen, LH-11-2013 Abschnitt: Landesgrenze NI/HE - UW Göttingen	TenneT TSO GmbH
C077 - C078	Weg	
C077 - C078	Weg	
C077 - C078	Bundesautobahn BAB A7, Abs. Nr. 20, km ca. 289,028	Niedersächsische Landesbehörde für Straßenbau und Verkehr Geschäftsbereich Gandersheim
C077 - C078	Graben	
C077 - C078	Trassenkorridor der geplanten Erdgastransportleitung MET - Mitteleuropäische Transversale	RWE Westfalen-Weser-Ems Netzservice GmbH

Planfeststellungsunterlage 380-kV-Leitung Wahle-Mecklar Abschnitt: UW Hardeggen - UW Mecklar, LH-11-3040 Teilabschnitt C: UW Hardeggen - Landesgrenze NI/HE		Kreuzungsverzeichnis DECKBLATT	Anlage 13.1
			Blatt: 22 von 30
Aufgestellt: Bayreuth, den 10.02.2015			Datum: 10.02.2015
TenneT TSO GmbH <i>i. V. Fejmann</i> <i>S. A. S. A. S.</i>			Revision: A Datum: 30.07.2018 Bearbeiter: Strache




Kreuzungsstelle Mast Nr. - Mast Nr.	Bezeichnung der Kreuzung	Eigentümer
C077 - C078	Weg	
C077 - C078	Graben	
C078	(geplanter Rückbau) 110-kV-Bahnstromleitung Körle - Nörten-Hardenberg L0564	DB Energie GmbH
C078 - C079	110-kV-Bahnstromleitung Körle - Nörten-Hardenberg L0564 Mitnahme 9607N-C078 (Einschleifung) C092-9591N (Ausschleifung)	DB Energie GmbH
C078 - C079	Graben	
C078 - C079	Weg	
C079 - C080	Weg	
C079 - C080	Weg	
C079 - C080	Bundesautobahn BAB A7, Abs. Nr. 20, km ca. 289,870	Niedersächsische Landesbehörde für Straßenbau und Verkehr Geschäftsbereich Gandersheim
C079 - C080	Bahnstrecke 1733 Hannover - Kassel - Würzburg	DB Netz Aktiengesellschaft vertr. d. DB Immobilien GmbH, Region Nord
C079 - C080	Richtfunkstrecke	Telefónica Germany GmbH und Co. OHG
C079 - C080	Weg	
C079 - C080	Graben	
C080 - C081	Weg	
C080 - C081	Richtfunkstrecke	E-Plus Mobilfunk GmbH und Co. KG
C080 - C081	Graben	
C080 - C081	FM-Kabel	Deutsche Telekom AG
C080 - C081	Bundesstraße B80, Abs. Nr. 50, km ca. 4,874	Niedersächsische Landesbehörde für Straßenbau und Verkehr Geschäftsbereich Gandersheim

Planfeststellungsunterlage 380-kV-Leitung Wahle-Mecklar Abschnitt: UW Hardeggen - UW Mecklar, LH-11-3040 Teilabschnitt C: UW Hardeggen - Landesgrenze NI/HE		Kreuzungsverzeichnis DECKBLATT	Anlage 13.1
			Blatt: 23 von 30
Aufgestellt: Bayreuth, den 10.02.2015			Datum: 10.02.2015
TenneT TSO GmbH	<i>i. V. Fejerman</i> <i>S. A. Strache</i>		Revision: A Datum: 30.07.2018 Bearbeiter: Strache




Kreuzungsstelle Mast Nr. - Mast Nr.	Bezeichnung der Kreuzung	Eigentümer
C080 - C081	20-kV-Kabel	EnergieNetz Mitte GmbH
C080 - C081	20-kV-Kabel	EnergieNetz Mitte GmbH
C080 - C081	Fluss -Werra- km ca. 83,68, Gewässer I. Ordnung	Wasser- und Schifffahrtsamt Hann. Münden
C080 - C081	Weg -Treidelweg-	
C080 - C081	Graben	
C080 - C081	Weg	
C080 - C081	Weg	
C080 - C081	Abwasserleitung, Grundmühle Laubach	Stadtwerke Hann.Münden
C080 - C081	Weg	
C080 - C081	Bahnstrecke 6343 Halle (Saale) Hbf - Hann. Münden	DB Netz Aktiengesellschaft vertr. d. DB Immobilien GmbH, Region Nord
C080 - C081	Weg	
C080 - C081	Graben	
C081 - C082	Weg	
C081 - C082	Kreisstraße K226, Abs. Nr. 10, km ca. 5,330	Landkreis Göttingen
C082 - C083	Weg	
C084 - C085	Bahnstrecke 1733 Hannover - Kassel - Würzburg (Tunnel)	DB Netz Aktiengesellschaft vertr. d. DB Immobilien GmbH, Region Nord
C084 - C085	Graben	
C084 - C085	Straße -Franzosenstraße-	

Planfeststellungsunterlage 380-kV-Leitung Wahle-Mecklar Abschnitt: UW Hardeggen - UW Mecklar, LH-11-3040 Teilabschnitt C: UW Hardeggen - Landesgrenze NI/HE		Kreuzungsverzeichnis DECKBLATT	Anlage 13.1
			Blatt: 24 von 30
Aufgestellt: Bayreuth, den 10.02.2015			Datum: 10.02.2015
TenneT TSO GmbH	<i>i. V. Fejerman</i> <i>S. A. Strache</i>		Revision: A Datum: 30.07.2018 Bearbeiter: Strache




Kreuzungsstelle Mast Nr. - Mast Nr.	Bezeichnung der Kreuzung	Eigentümer
C084 - C085	FM-Kabel	Deutsche Telekom AG
C084 - C085	Richtfunkstrecke	Telefónica Germany GmbH und Co. OHG
C085 - C086	Rohrleitung	Deutsche Telekom AG
C085 - C086	FM-Kabel	Deutsche Telekom AG
C085 - C086	Bundesautobahn BAB A7, Abs. Nr. 20, km ca. 292,184	Niedersächsische Landesbehörde für Straßenbau und Verkehr Geschäftsbereich Gandersheim
C085 - C086	Weg	
C085 - C086	Graben	
C085 - C086	FM-Kabel	Deutsche Telekom AG
C085 - C086	Wasserleitung	Versorgungsbetriebe Hann.Münden GmbH
C085 - C086	Straße -Kohlenstraße-	
C086 - C087	Richtfunkstrecke	Telefónica Germany GmbH und Co. OHG
C086 - C087	Richtfunkstrecke	Deutsche Telekom AG
C086 - C087	Richtfunkstrecke Hann.Münden R2 - Hedemünden R60	Ericsson Services GmbH
C087 - C088	Richtfunkstrecke	Deutsche Telekom AG
C087 - C088	Richtfunkstrecke Hann.Münden R2 - Witzenhausen R63	Ericsson Services GmbH
C087 - C088	Weg	
C089 - C090	Graben	
C089 - C090	Straße -Kohlenstraße-	
C089 - C090	Graben	

Planfeststellungsunterlage 380-kV-Leitung Wahle-Mecklar Abschnitt: UW Hardeggen - UW Mecklar, LH-11-3040 Teilabschnitt C: UW Hardeggen - Landesgrenze NI/HE		Kreuzungsverzeichnis DECKBLATT	Anlage 13.1
			Blatt: 25 von 30
Aufgestellt: Bayreuth, den 10.02.2015 TenneT TSO GmbH	 		Datum: 10.02.2015 Revision: A Datum: 30.07.2018 Bearbeiter: Strache


Kreuzungsstelle Mast Nr. - Mast Nr.	Bezeichnung der Kreuzung	Eigentümer
C091 - C092	Graben	
C091 - C092	Weg	
C091 - C092	Graben	
C091 - C092	(geplanter Rückbau) 220-kV-Leitung Sandershausen - Göttingen, LH-11-2013 Abschnitt: Landesgrenze NI/HE - UW Göttingen	TenneT TSO GmbH
C092 - C093	110-kV-Bahnstromleitung Körle - Nörten-Hardenberg L0564 Mitnahme 9607N-C078 (Einschleifung) C092-9591N (Ausschleifung)	DB Energie GmbH
C093 - C094	Weg	
C093 - C094	Graben	
C093 - C094	Graben	
C093 - C094	Weg	
C094 - C095	Graben	
C094 - C095	Straße -Kohlenstraße-	
C094 - C095	Graben	
C095 - C096	Graben	
C095 - C096	Weg	
C095 - C096	Rohrleitung	Deutsche Telekom AG
C097 - C098	Graben	
C097 - C098	Rohrleitung	Deutsche Telekom AG
C097 - C098	Weg	

Planfeststellungsunterlage 380-kV-Leitung Wahle-Mecklar Abschnitt: UW Hardeggen - UW Mecklar, LH-11-3040 Teilabschnitt C: UW Hardeggen - Landesgrenze NI/HE		Kreuzungsverzeichnis DECKBLATT	Anlage 13.1
			Blatt: 26 von 30
Aufgestellt: Bayreuth, den 10.02.2015			Datum: 10.02.2015
TenneT TSO GmbH	 		Revision: A Datum: 30.07.2018 Bearbeiter: Strache


Kreuzungsstelle Mast Nr. - Mast Nr.	Bezeichnung der Kreuzung	Eigentümer
C097 - C098	Graben	
C098 - C099	Graben	
C098 - C099	Weg	
C098 - C099	Graben	
C098 - C099	Graben	
C098 - C099	Weg	
C099 - C100	Weg	
C100 - C101	FM-Kabel	Deutsche Telekom AG
C100 - C101	Graben	
C100 - C101	Straße -Köthestraße-	
C100 - C101	Graben	
C100 - C101	Graben	
C100 - C101	Graben	
C100 - C101	Weg	
C101 - C102	110-kV-Bahnstromleitung Körle - Nörten-Hardenberg L0564 Mitnahme 9583N-C101 (Einschleifung) C111-9571N (Ausschleifung)	DB Energie GmbH
C101 - C102	Trassenkorridor der geplanten Erdgastransportleitung MET - Mittteleuropäische Transversale	RWE Westfalen-Weser-Ems Netzservice GmbH
C101 - C102	(geplanter Rückbau) 220-kV-Leitung Sandershausen - Göttingen, LH-11-2013 Abschnitt: Landesgrenze NI/HE - UW Göttingen	TenneT TSO GmbH
C101 - C102	Kreisstraße K222, Abs. Nr. 20, km ca. 1,337	Landkreis Göttingen

Planfeststellungsunterlage 380-kV-Leitung Wahle-Mecklar Abschnitt: UW Hardegsen - UW Mecklar, LH-11-3040 Teilabschnitt C: UW Hardegsen - Landesgrenze NI/HE		Kreuzungsverzeichnis DECKBLATT	Anlage 13.1
			Blatt: 27 von 30
Aufgestellt: Bayreuth, den 10.02.2015			Datum: 10.02.2015
TenneT TSO GmbH	 		Revision: A Datum: 30.07.2018 Bearbeiter: Strache


Kreuzungsstelle Mast Nr. - Mast Nr.	Bezeichnung der Kreuzung	Eigentümer
C101 - C102	FM-Kabel	Deutsche Telekom AG
C101 - C102	Graben	
C101 - C102	Weg	
C101 - C102	Graben	
C101 - C102	Graben	
C103 - C104	NSP-Kabel	EnergieNetz Mitte GmbH
C103 - C104	Rohrleitung	Deutsche Telekom AG
C103 - C104	Weg	
C103 - C104	FM-Kabel	Deutsche Telekom AG
C103 - C104	Trinkwasserleitung Sichelstein - Lutterberg	Wasserverband Peine
C103 - C104	FM-Kabel	Deutsche Telekom AG
C103 - C104	Graben	
C103 - C104	Richtfunkstrecke	Telefónica Germany GmbH und Co. OHG
C103 - C104	Weg	
C104 - C105	Weg	
C104 - C105	NSP-Kabel	EnergieNetz Mitte GmbH
C104 - C105	Graben	
C104 - C105	Weg	
C104 - C105	Freileitung	Deutsche Telekom AG

Planfeststellungsunterlage 380-kV-Leitung Wahle-Mecklar Abschnitt: UW Hardeggen - UW Mecklar, LH-11-3040 Teilabschnitt C: UW Hardeggen - Landesgrenze NI/HE		Kreuzungsverzeichnis DECKBLATT	Anlage 13.1
			Blatt: 28 von 30
Aufgestellt: Bayreuth, den 10.02.2015			Datum: 10.02.2015
TenneT TSO GmbH	<i>i. V. Fejerman</i> <i>S. A. Strache</i>		Revision: A Datum: 30.07.2018 Bearbeiter: Strache

Kreuzungsstelle Mast Nr. - Mast Nr.	Bezeichnung der Kreuzung	Eigentümer
C105 - C106	Graben	
C105 - C106	Kreisstraße K222, Abs. Nr.10, km ca. 2,585	Landkreis Göttingen
C105 - C106	Rohrleitung	Deutsche Telekom AG
C105 - C106	Trinkwasserleitung Sichelstein - Landwehrhagen	Wasserverband Peine
C105 - C106	Graben	
C105 - C106	Trassenkorridor der geplanten Erdgastransportleitung MET - Mitteleuropäische Transversale	RWE Westfalen-Weser-Ems Netzservice GmbH
C105 - C106	Weg	
C106 - C107	Graben	
C106 - C107	Weg	
C106 - C107	Weg	
C106 - C107	Rohrleitung	
C106 - C107	Weg	
C106 - C107	Graben	
C106 - C107	Weg	
C107 - C108	Richtfunkstrecke Hoher Meißner - Alte Schanze	E-Plus Mobilfunk GmbH und Co. KG
C107 - C108	Graben	
C107 - C108	Weg	
C108 - C109	Weg	
C108 - C109	Bach -Wellebach-	

Planfeststellungsunterlage 380-kV-Leitung Wahle-Mecklar Abschnitt: UW Hardeggen - UW Mecklar, LH-11-3040 Teilabschnitt C: UW Hardeggen - Landesgrenze NI/HE		Kreuzungsverzeichnis DECKBLATT	Anlage 13.1
			Blatt: 29 von 30
Aufgestellt: Bayreuth, den 10.02.2015			Datum: 10.02.2015
TenneT TSO GmbH	<i>i. V. J. J. J.</i> <i>S. A. S. A.</i>		Revision: A Datum: 30.07.2018 Bearbeiter: Strache

Kreuzungsstelle Mast Nr. - Mast Nr.	Bezeichnung der Kreuzung	Eigentümer
C108 - C109	Landesstraße L533, Abs. Nr.10, km ca. 6,387	Niedersächsische Landesbehörde für Straßenbau und Verkehr Geschäftsbereich Gandersheim
C108 - C109	20-kV-Kabel	EnergieNetz Mitte GmbH
C108 - C109	FM-Kabel	Deutsche Telekom AG
C108 - C109	Weg	
C108 - C109	FM-Kabel	Deutsche Telekom AG
C109 - C110	Weg	
C109 - C110	Graben	
C110 - C111	(geplanter Rückbau) 110-kV-Bahnstromleitung Körle - Nörten-Hardenberg L0564	DB Energie GmbH
C110 - C111	Richtfunkstrecke	Telefónica Germany GmbH und Co. OHG
C110 - C111	Rohrleitung	Deutsche Telekom AG
C110 - C111	Weg	
C110 - C111	Graben	
C111 - C112	110-kV-Bahnstromleitung Körle - Nörten-Hardenberg L0564 Mitnahme 9583N-C101 (Einschleifung) C111-9571N (Ausschleifung)	DB Energie GmbH
C111 - C112	(geplanter Rückbau) 220-kV-Leitung Sandershausen - Göttingen, LH-11-2013 Abschnitt: Landesgrenze NI/HE - UW Göttingen	TenneT TSO GmbH
C111 - C112	Weg	
C111 - C112	Richtfunkstrecke Zierenberg R1 - Kaufungen Hess D3507	Ericsson Services GmbH
C111 - C112	Weg	
C112 - C113	Weg	

Planfeststellungsunterlage 380-kV-Leitung Wahle-Mecklar Abschnitt: UW Hardegsen - UW Mecklar, LH-11-3040 Teilabschnitt C: UW Hardegsen - Landesgrenze NI/HE		Kreuzungsverzeichnis DECKBLATT	Anlage 13.1
			Blatt: 30 von 30
Aufgestellt: Bayreuth, den 10.02.2015 TenneT TSO GmbH	<i>i. V. Fejerman</i> <i>S. R. Strache</i>		Datum: 10.02.2015 Revision: A Datum: 30.07.2018 Bearbeiter: Strache

Kreuzungsstelle Mast Nr. - Mast Nr.	Bezeichnung der Kreuzung	Eigentümer
C112 - C113	Rohrleitung	Deutsche Telekom AG
C112 - C113	Rohrleitung	Deutsche Telekom AG
C112 - C113	Weg	
C112 - C113	Weg	
C112 - C113	Rohrleitung	Deutsche Telekom AG
C113 - C114	Weg	
C113 - C114	Rohrleitung	Deutsche Telekom AG
C114 - C115	Weg	
C115 - D001	Weg	