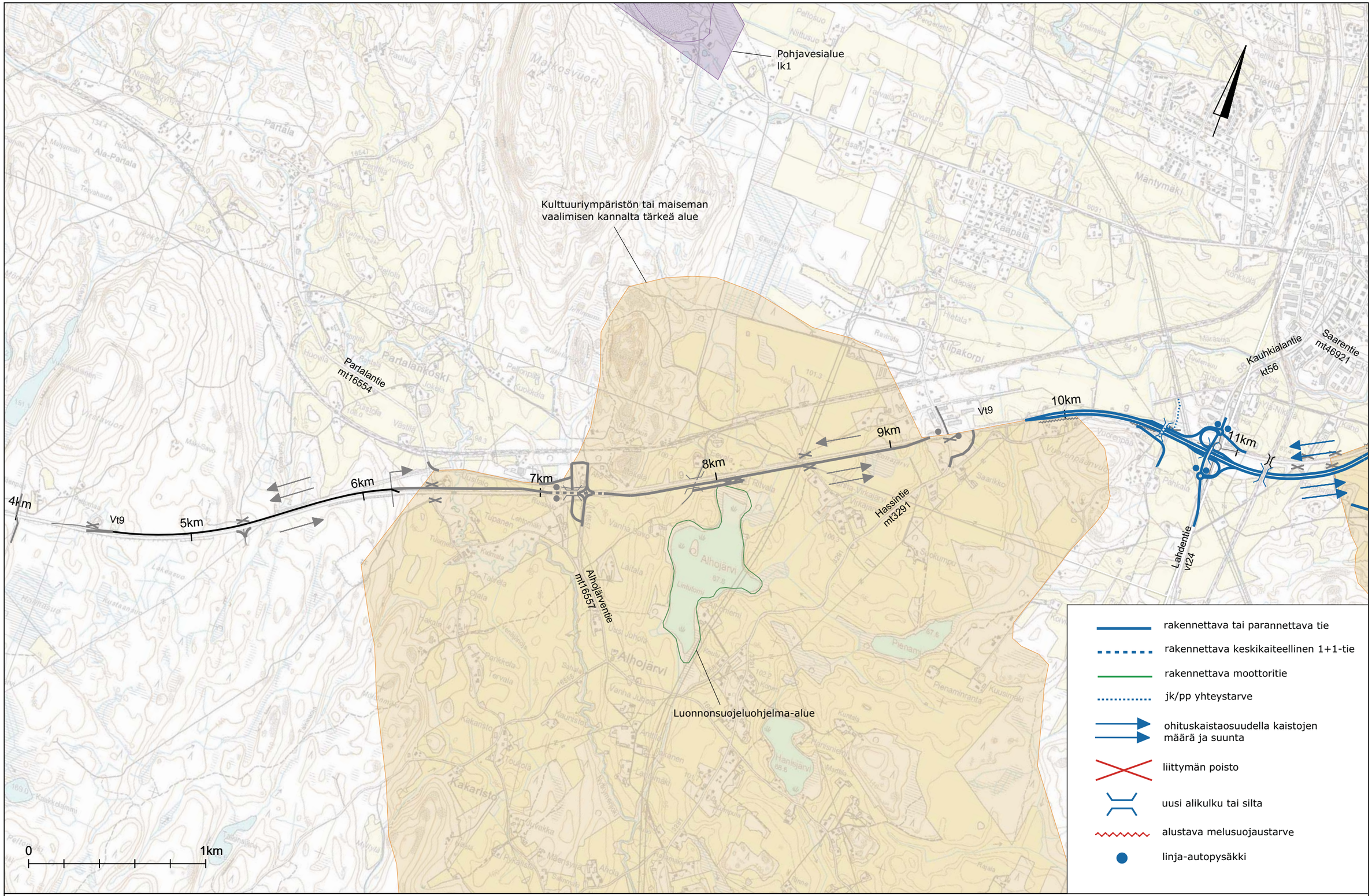


Elinkeino-, liikenne- ja ympäristökeskus

RAMBOLL

Vt9 Jyväskylä-Jämsä

Kesäkuu 2013

Vaihe 3

Liite 4. (kartta 1/8)

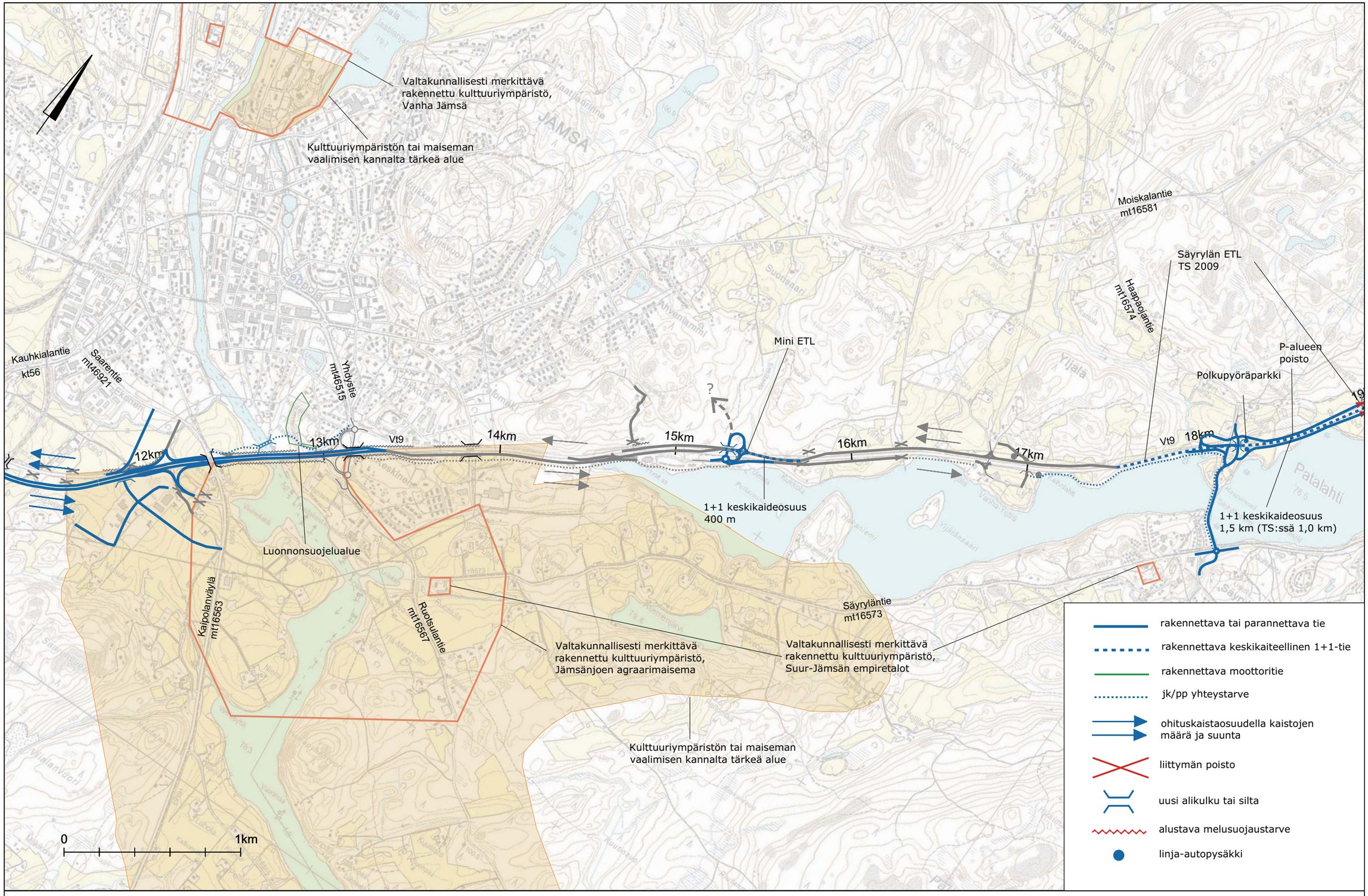


Elinkeino-, liikenne- ja ympäristökeskus

RAMBOLL

Vt9 Jyväskylä-Jämsä

Kesäkuu 2013

Vaihe 3

Liite 4. (kartta 2/8)

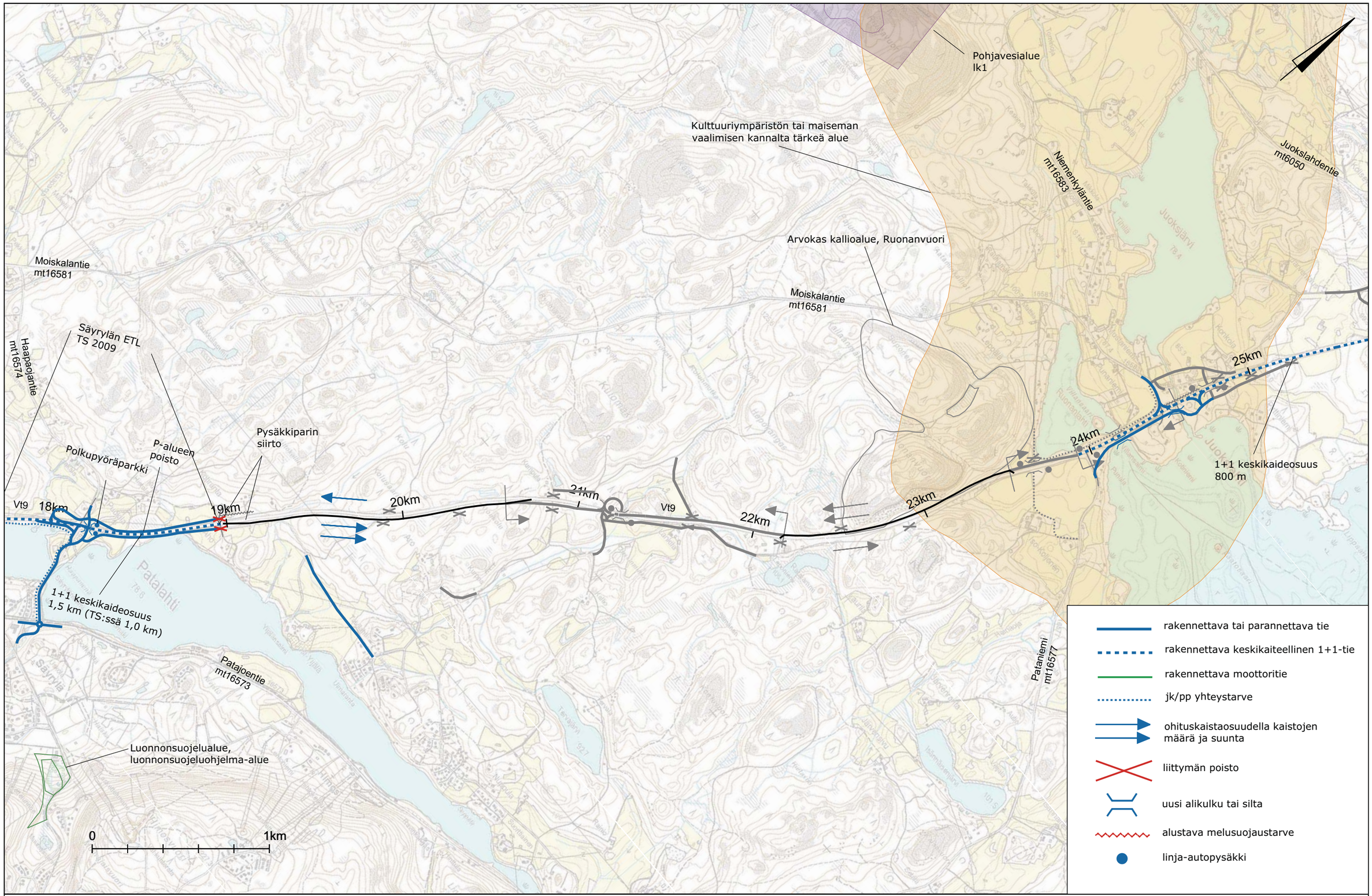


Elinkeino-, liikenne- ja ympäristökeskus

RAMBOLL

Vt9 Jyväskylä-Jämsä

Kesäkuu 2013

Vaihe 3

Liite 4. (kartta 3/8)

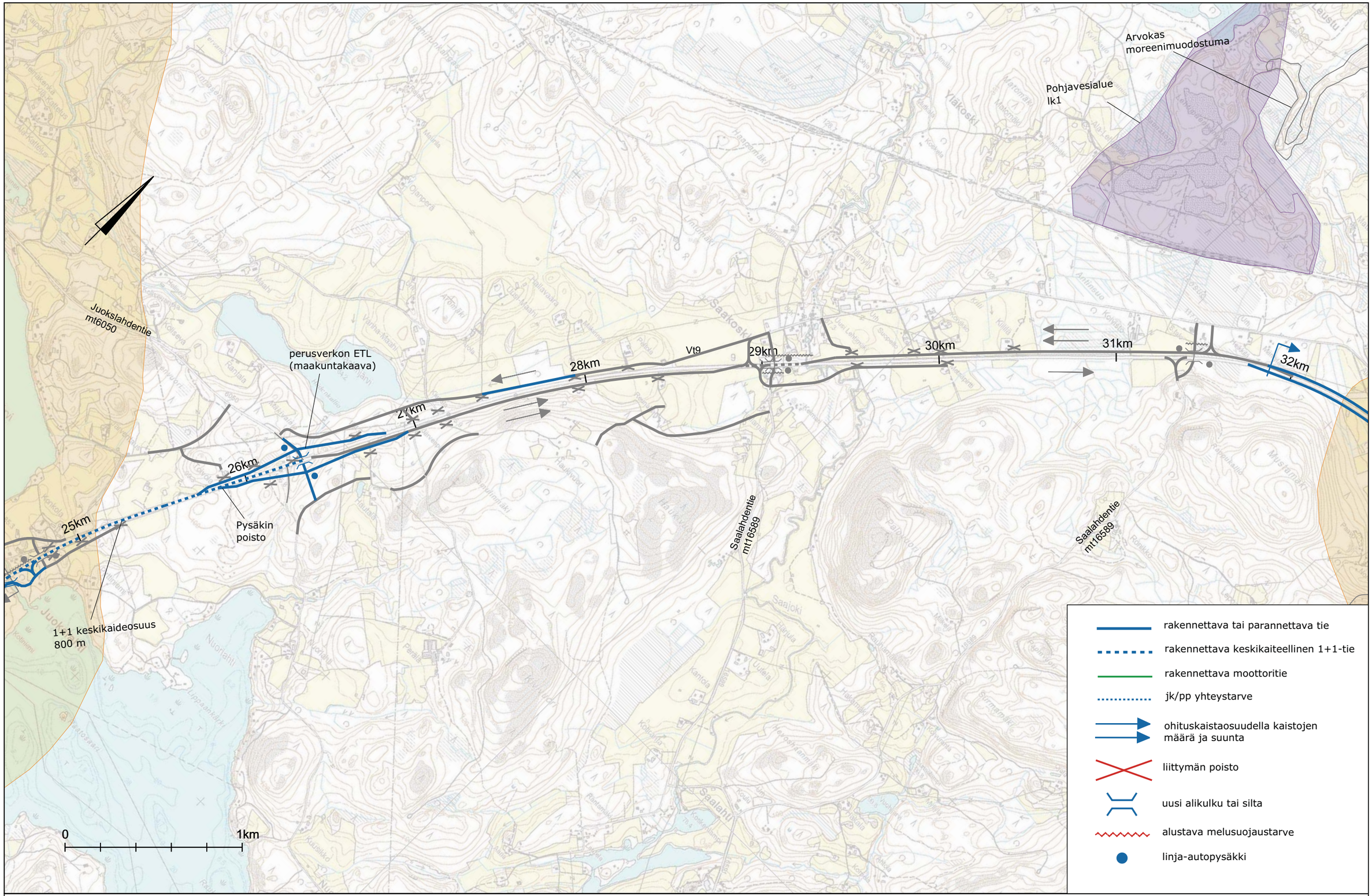


Elinkeino-, liikenne- ja ympäristökeskus

RAMBOLL

Vt9 Jyväskylä-Jämsä

Kesäkuu 2013

Vaihe 3

Liite 4. (kartta 4/8)

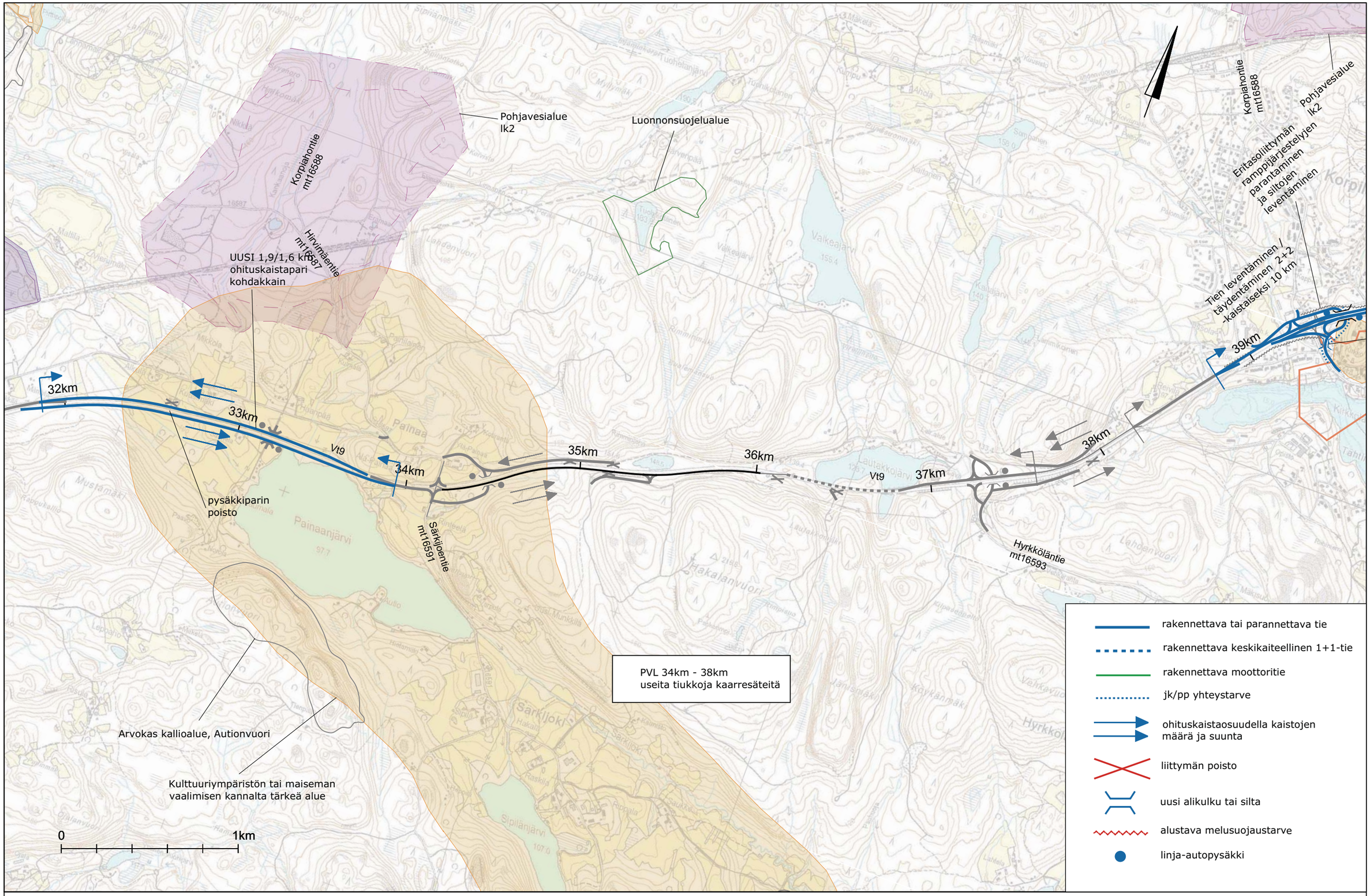


Elinkeino-, liikenne- ja ympäristökeskus

RAMBOLL

Vt9 Jyväskylä-Jämsä

Kesäkuu 2013

Vaihe 3

Liite 4. (kartta 5/8)

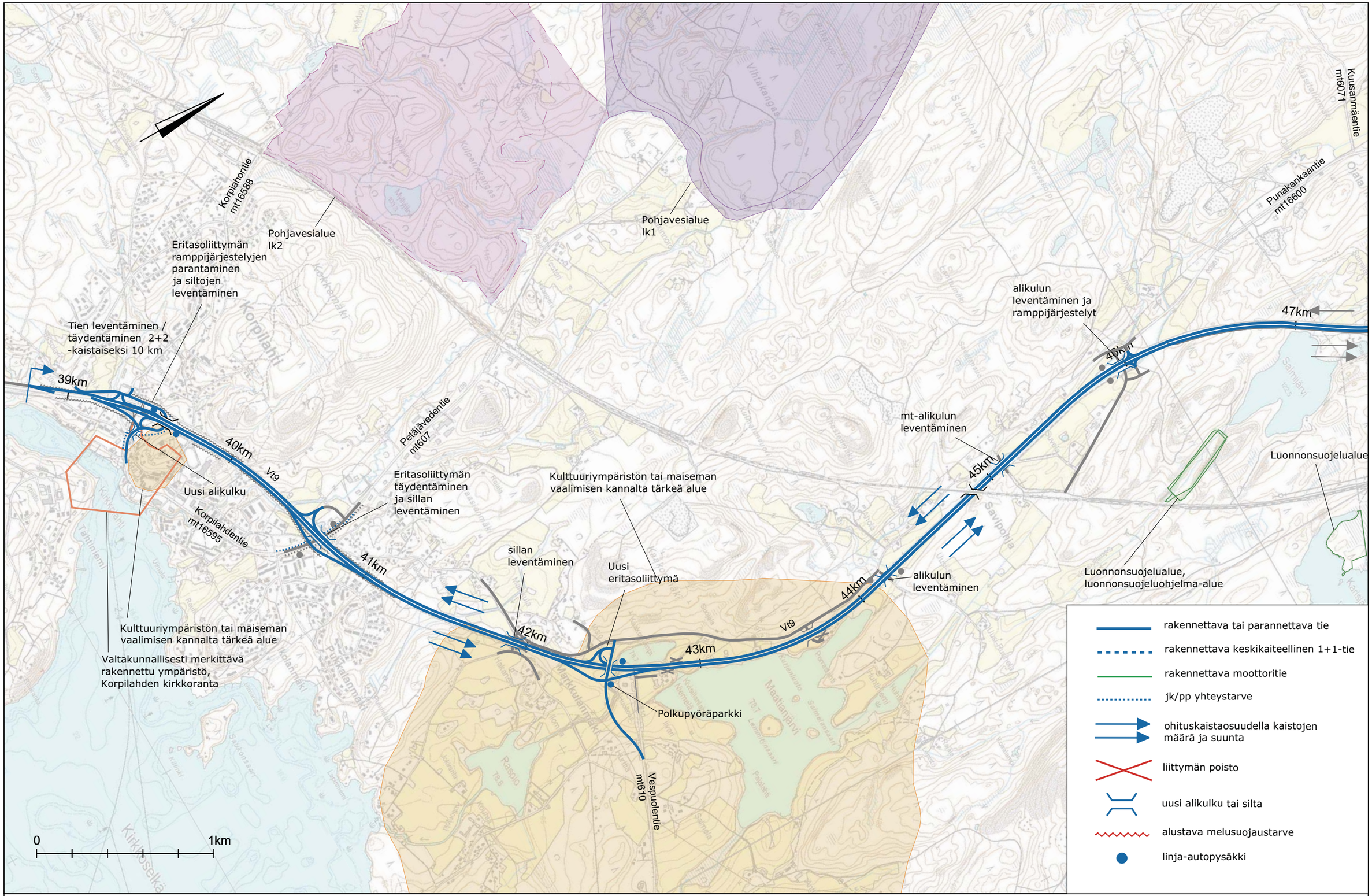


Elinkeino-, liikenne- ja ympäristökeskus

RAMBOLL

Vt9 Jyväskylä-Jämsä

Kesäkuu 2013

Vaihe 3

Liite 4. (kartta 6/8)

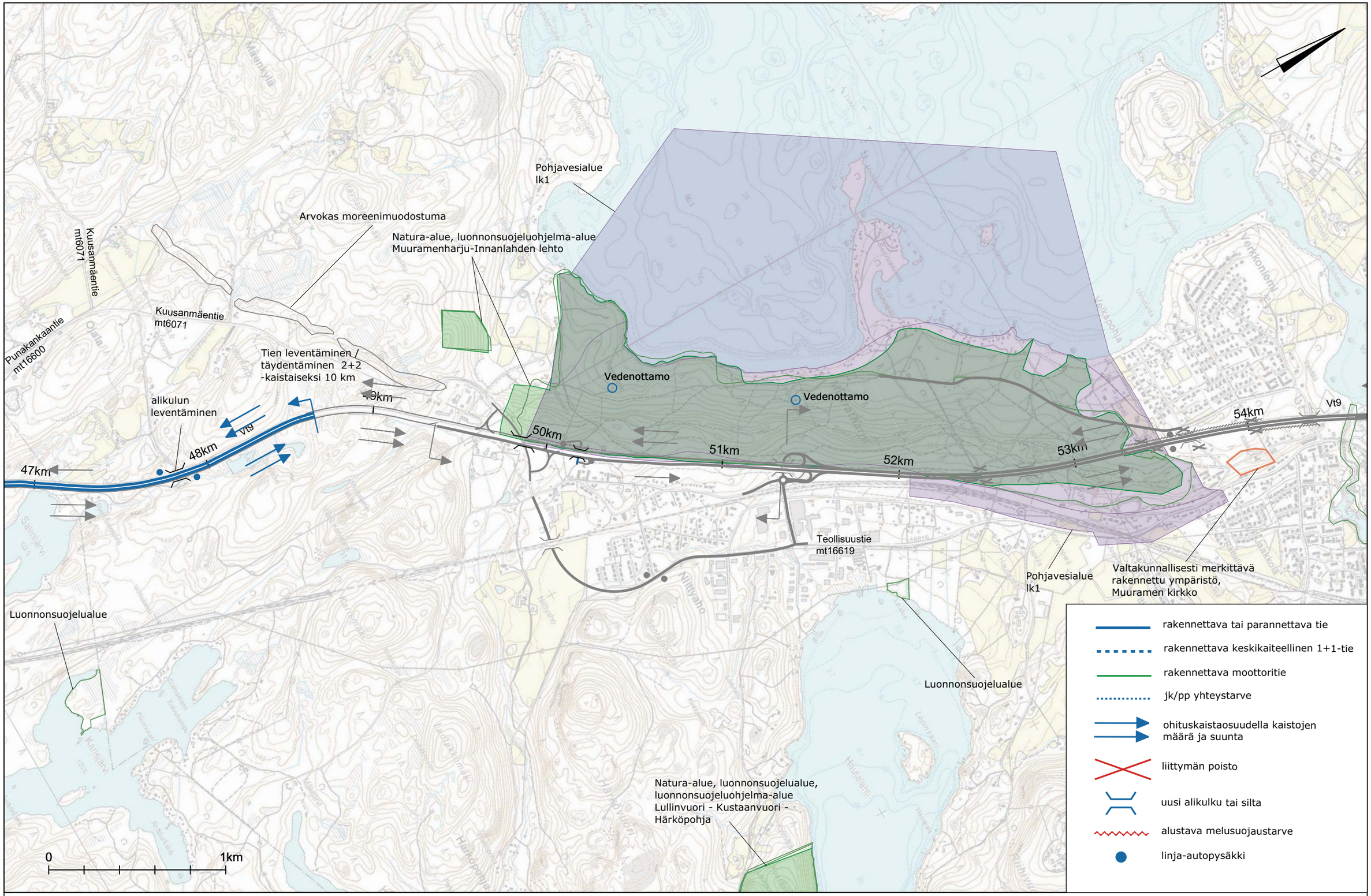


Elinkeino-, liikenne- ja ympäristökeskus

RAMBOLL

Vt9 Jyväskylä-Jämsä

Kesäkuu 2013

Vaihe 3

Liite 4. (kartta 7/8)

Natura-alue, luonnonsuojelualue
Härkösuo - Hongistonkorpi

Pohjavesialue
Ik3

Arvokas
moreenimuodostuma

Kulttuuriympäristön tai maiseman
vaalimisen kannalta tärkeä alue

Jyväskylän läntisen ohikulkutien järjestelyt
eivät sisälly kustannusarvioon

Pyyppöläntie
mt16617

Isolahdentie
mt16615

Verkkoniemi

MUURAMI

Vt9

55km

56km

57km

58km

59km

60km

61km

Vanha nelostie
mt6113

Etelä-Väylä
mt6110

Vanha nelostie
mt16620

Muuramentie
mt16619

Säynätsalontie
mt6090

Polkupyöräparkki

Natura-alue,
luonnonsuojeluohjelma-alue
Partastenmäet

Pohjavesialue
Ik1

Säynätsalontie
mt6110

Suojelualue

Kulttuuriympäristön tai maiseman
vaalimisen kannalta tärkeä alue

Arvokas kallioalue,
Paavalinvuori

Arvokas kallioalue,
Raudanriutta

Kulttuuriympäristön tai maiseman
vaalimisen kannalta tärkeä alue

0 1km

rakennettava tai parannettava tie

rakennettava keskikaiteellinen 1+1-tie

rakennettava moottoritie

jk/pp yhteystarve

ohituskaistaosuudella kaistojen
määrä ja suunta

liittymän poisto

uusi alikulku tai silta

alustava melusuojaustarve

linja-autopysäkki

Elinkeino-, liikenne- ja ympäristökeskus

RAMBOLL

Vt9 Jyväskylä-Jämsä

Kesäkuu 2013

Vaihe 3

Liite 4. (kartta 8/8)