



Ventspils valstspilsētas pašvaldības un Ventspils novada pašvaldības

Kopīgās ilgtspējīgas attīstības stratēģijas līdz 2030.gadam
un kopīgās attīstības programmas 2021.-2027.gadam

Pārskats par sabiedrības līdzdalības pasākumiem

Saturs

levads	2
1. Attīstības programmas izstrādes uzsākšana	3
1.1. Lēmumi un darba uzdevumi par Ventspils valstspilsētas un Ventspils novada kopīgo attīstības plānošanas dokumentu izstrādes uzsākšanu	3
1.2. Lēmumi par stratēģiskā ietekmes uz vidi novērtējuma procedūru	18
1.3. Citi izstrādes materiāli	53
2. Tematiskās darba grupas	81
3. Attīstības plānošanas dokumentu publiskā apspriešana	95
3.1. Ventspils valstspilsētas pašvaldības un Ventspils novada pašvaldības kopīgo attīstības plānošanas dokumentu 1.redakcijas publiskā apspriešana	95
3.2. Atskaite par informācijas izplatīšanu publiskās apspriešanas laikā	102
3.3. Stratēģijas Vides pārskata projekta sabiedriskā apspriešana	104
3.4. Atskaite par informācijas izplatīšanu publiskās apspriešanas laikā	110
4. Publiskās apspriešanas gaitā saņemtie priekšlikumi	111
4.1. Publiskās apspriešanas laikā saņemtie sabiedrības priekšlikumi par Ventspils valstspilsētas pašvaldības un Ventspils novada pašvaldības kopīgo attīstības plānošanas dokumentu 1.redakcijām	111
4.2. Sabiedriskās apspriešanas laikā saņemtie sabiedrības priekšlikumi par Ventspils valstspilsētas pašvaldības un Ventspils novada pašvaldības kopīgo attīstības plānošanas dokumentu 2.redakcijām un Vides pārskata projektu	152

Ievads

Pārskats par sabiedrības līdzdalību Ventspils valstspilsētas un Ventspils novada kopīgās ilgtspējīgas attīstības stratēģijas līdz 2030.gadam izstrādē un Ventspils valstspilsētas un Ventspils kopīgās attīstības programmas 2021.-2027.gadam izstrādē sagatavots saskaņā ar Ministru kabineta 25.08.2009. noteikumiem Nr.970 "Sabiedrības līdzdalības kārtība attīstības plānošanas procesā".

Pārskats strukturēts atbilstoši attīstības plānošanas dokumentu izstrādes gaitas posmiem. Pirmajā daļā sniegta informācija par Ventspils valstspilsētas pašvaldības domes un Ventspils novada domes lēmumiem, saskaņā ar kuriem darbs pie attīstības plānošanas dokumentiem tika uzsākts. Otrajā nodaļā sniegta informācija par attīstības plānošanas dokumentu izstrādes tematiskajām darba grupām. Trešajā nodaļā ietverta informācija par attīstības plānošanas dokumentu projektu publisko apspriešanu. Ceturtajā nodaļā tabulā apkopoti publiskās apspriešanas gaitā sniegtie priekšlikumi, t.sk. ārējo institūciju atzinumi, un informācija par to, vai tie ir ņemti vērā.

1. Attīstības programmas izstrādes uzsākšana

1.1. Lēmumi un darba uzdevumi par Ventspils valstspilsētas un Ventspils novada kopīgo attīstības plānošanas dokumentu izstrādes uzsākšanu



Latvijas Republika
VENTSPILS PILSĒTAS DOME

Jūras iela 36, Ventspils, LV3601, Latvija, tālr.: 63601100, e-pasts: dome@ventspils.lv

LĒMUMS

Ventspilī

2021. gada 25.martā

Nr.49
(protokols Nr.5; 3.§)

Par Ventspils valstspilsētas un Ventspils novada kopīgās ilgtspējīgas attīstības stratēģijas līdz 2030.gadam un Ventspils valstspilsētas un Ventspils novada kopīgās attīstības programmas 2021.-2027. gadam izstrādes uzsākšanu

Lai nodrošinātu Ventspils pilsētas un Ventspils novada pašvaldību attīstību, paaugstinātu dzīves vides kvalitāti, ilgtspējīgi, efektīvi un racionāli izmantotu teritoriju un citus resursus, kā arī mērķtiecīgi un līdzsvaroti attīstītu pilsētas un novada ekonomiku, pamatojoties uz Administratīvo teritoriju un apdzīvoto vietu likuma Pārejas noteikumu 9. un 25. punktu, likuma „Par pašvaldībām” 14. panta otrās daļas 1. punktu, Teritorijas attīstības plānošanas likuma 5. panta pirmās daļas 3. punktu un 12. pantu, Attīstības plānošanas sistēmas likuma 6. pantu, 9. panta ceturto daļu un 10. pantu, Ministru kabineta 2014. gada 14. oktobra noteikumiem Nr. 628 “Noteikumi par pašvaldību teritorijas attīstības plānošanas dokumentiem”, Ministru kabineta 2020. gada 13. oktobra noteikumiem Nr. 631 “Jaunizveidojamo pašvaldību teritorijas attīstības plānošanas dokumentu projektu valsts līdzfinansējuma piešķiršanas kārtība”, kā arī, ņemot vērā Ventspils pilsētas domes Ekonomikas un budžeta komisijas 2021. gada 10. marta ieteikumu un Ventspils pilsētas domes Pilsētas attīstības jautājumu komitejas 2021. gada 19. marta atzinumu

Ventspils pilsētas dome
nolemj:

1. Sadarbībā ar Ventspils novada domi uzsākt Ventspils valstspilsētas un Ventspils novada kopīgās ilgtspējīgas attīstības stratēģijas līdz 2030. gadam izstrādi.
2. Sadarbībā ar Ventspils novada domi uzsākt Ventspils valstspilsētas un Ventspils novada kopīgās attīstības programmas 2021.-2027. gadam izstrādi.
3. Apstiprināt Ventspils valstspilsētas un Ventspils novada kopīgās ilgtspējīgas attīstības stratēģijas līdz 2030. gadam un Ventspils valstspilsētas un Ventspils novada kopīgās attīstības programmas 2021.-2027. gadam izstrādes darba uzdevumu un izpildes termiņus, saskaņā ar lēmuma pielikumu.
4. Par Ventspils valstspilsētas un Ventspils novada kopīgās ilgtspējīgas attīstības stratēģijas līdz 2030. gadam un Ventspils valstspilsētas un Ventspils novada kopīgās attīstības

- programmas 2021.-2027. gadam izstrādi atbildīgo nozīmēt Ventspils pilsētas domes Ekonomikas nodaļas vadītāju.
5. Izveidot Konsultatīvo padomi Ventspils valstspilsētas un Ventspils novada kopīgās ilgtspējīgas attīstības stratēģijas līdz 2030. gadam un Ventspils valstspilsētas un Ventspils novada kopīgās attīstības programmas 2021.-2027. gadam sagatavošanai, tajā iekļaujot:
 - 5.1. Četrus Ventspils pilsētas domes pārstāvjus;
 - 5.2. Četrus Ventspils novada domes pārstāvjus;
 - 5.3. Vienu Kurzemes plānošanas reģiona pārstāvi.
 6. Aicināt Ventspils novada domi pilnvarot četrus pašvaldības pārstāvjus darbam Konsultatīvajā padomē Ventspils valstspilsētas un Ventspils novada kopīgās ilgtspējīgas attīstības stratēģijas līdz 2030. gadam un Ventspils valstspilsētas un Ventspils novada kopīgās attīstības programmas 2021.-2027. gadam sagatavošanai.
 7. Aicināt Kurzemes plānošanas reģionu pilnvarot vienu pārstāvi darbam Konsultatīvajā padomē Ventspils valstspilsētas un Ventspils novada kopīgās ilgtspējīgas attīstības stratēģijas līdz 2030. gadam un Ventspils valstspilsētas un Ventspils novada kopīgās attīstības programmas 2021.-2027. gadam sagatavošanai.
 8. Uzdot Ventspils pilsētas domes izpilddirektoram izveidot tematiskās darba grupas Ventspils valstspilsētas un Ventspils novada kopīgās ilgtspējīgas attīstības stratēģijas līdz 2030. gadam un Ventspils valstspilsētas un Ventspils novada kopīgās attīstības programmas 2021.-2027. gadam sagatavošanai pēc Konsultatīvās padomes ieteikuma.
 9. Paziņojumu par Ventspils valstspilsētas un Ventspils novada kopīgās ilgtspējīgas attīstības stratēģijas līdz 2030. gadam un Ventspils valstspilsētas un Ventspils novada kopīgās attīstības programmas 2021.-2027. gadam izstrādes uzsākšanu publicēt Ventspils pilsētas portālā www.ventspils.lv un vietējā laikrakstā.
 10. Lēmumu par Ventspils valstspilsētas un Ventspils novada kopīgās ilgtspējīgas attīstības stratēģijas līdz 2030. gadam un Ventspils valstspilsētas un Ventspils novada kopīgās attīstības programmas 2021.-2027. gadam izstrādes uzsākšanu nosūtīt Ventspils novada domei un Kurzemes plānošanas reģionam.
 11. Lēmumu par Ventspils valstspilsētas un Ventspils novada kopīgās ilgtspējīgas attīstības stratēģijas līdz 2030. gadam un Ventspils valstspilsētas un Ventspils novada kopīgās attīstības programmas 2021.-2027. gadam izstrādes uzsākšanu piecu darba dienu laikā pēc to spēkā stāšanās ievietot Teritorijas attīstības plānošanas informācijas sistēmā.
 12. Kontroli par šī lēmuma izpildi uzdot Ventspils pilsētas domes izpilddirektoram.

Sēdes vadītājs
Domes priekšsēdētāja 1. vietnieks
infrastrukturāras jautājumos

J. Vitoliņš

DARBA UZDEVUMS

Ventspils valstspilsētas un Ventspils novada kopīgās ilgtspējīgas attīstības stratēģijas līdz 2030.gadam un Ventspils valstspilsētas un Ventspils novada kopīgās attīstības programmas 2021.-2027.gadam izstrādei

1. Izstrādāt Ventspils valstspilsētas un Ventspils novada kopīgu ilgtspējīgu attīstības stratēģiju līdz 2030.gadam (turpmāk – Stratēģija), kurā noteikta kopīgā pašvaldību vīzija, kopīgus stratēģiskus mērķus un kopīgus ilgtermiņa prioritātes.
2. Izstrādāt Ventspils valstspilsētas un Ventspils novada kopīgu attīstības programmu 2021.-2027. gadam (turpmāk – Programma), kurā noteikts rīcību kopums pašvaldību ilgtermiņa prioritāšu īstenošanai.
3. Stratēģijas un Programmas izstrādes pamatojums:
 - 2.1. Likuma „Par pašvaldībām” 14. panta otrās daļas 1. punkts;
 - 2.2. Attīstības plānošanas sistēmas likums;
 - 2.3. Teritorijas attīstības plānošanas likums;
 - 2.4. Ministru kabineta 2014. gada 14. oktobra noteikumi Nr. 628 “Noteikumi par pašvaldību teritorijas attīstības plānošanas dokumentiem”;
 - 2.5. Ministru kabineta 2009. gada 25. augusta noteikumi Nr. 970 “Sabiedrības līdzdalības kārtība attīstības plānošanas procesā”;
 - 2.6. Ministru kabineta 2020.gada 13.oktobra noteikumi Nr.631 “Jaunizveidojamo pašvaldību teritorijas attīstības plānošanas dokumentu projektu valsts līdzfinansējuma piešķiršanas kārtība”.
 - 2.7. Likums “Par ietekmes uz vidi novērtējumu”;
 - 2.8. Ministru kabineta 2004. gada 23. marta noteikumi Nr. 157 “Kārtība, kādā veicams ietekmes uz vidi stratēģiskais novērtējums”.
3. Stratēģijas un Programmas izstrādi veikt saskaņā ar spēkā esošo normatīvo aktu prasībām, Latvijas Republikas Vides aizsardzības un reģionālās attīstības ministrijas izstrādātajiem “Metodiskie ieteikumi reģionāla un vietēja līmeņa ilgtspējīgas attīstības stratēģiju izstrādei un to vērtēšanas kārtībai” un “Metodiskie ieteikumi attīstības programmu izstrādei reģionālā un vietējā līmenī”.
4. Stratēģijas un Programmas izstrādes uzdevumi:
 - 4.1. noteikt Ventspils valstspilsētas un Ventspils novada kopīgo vīziju (kopīgo ilgtermiņa attīstības redzējumu), kopīgos ilgtermiņa stratēģiskos mērķus, kopīgās ilgtermiņa prioritātes un kopīgo telpiskās attīstības perspektīvu.
 - 4.2. noteikt Ventspils valstspilsētas un Ventspils novada vidēja termiņa kopīgus stratēģiskos uzstādījumus, kopīgus uzraudzības rādītājus un kopīgus projektus;
 - 4.3. noteikt un iekļaut kopīgos projektus pašvaldību rīcību un investīciju plānos;
 - 4.4. izvērtēt un ņemt vērā Kurzemes plānošanas reģiona spēkā esošos teritorijas attīstības plānošanas dokumentus un to vietējo pašvaldību spēkā esošus teritorijas attīstības plānošanas dokumentus, ar kurām robežojas Ventspils valstspilsēta un Ventspils novads;

- 4.5. izstrādājot Stratēģiju un Programmu, apzināt un ņemt vērā iepriekš izstrādātos Ventspils valstspilsētas un Ventspils novada plānošanas dokumentus, jau uzsāktos un iecelātos infrastruktūras projektus;
- 4.6. nodrošināt sabiedrības pārstāvju līdzdalību Stratēģijas un Programmas izstrādē, veicot iedzīvotāju anketēšanu, iesaistot darba grupās un sabiedriskajās apspriedēs, atbilstoši Ministru kabineta 2009.gada 25.augusta noteikumos Nr. 970 „Sabiedrības līdzdalības kārtība attīstības plānošanas procesā” noteiktajam;
- 4.7. veikt stratēģiskā ietekmes uz vidi novērtējuma procedūru, ja tas nepieciešams saskaņā ar Vides pārraudzības valsts biroja lēmumu.

Stratēģijas un Programmas izstrādes process un izpildes termiņi (*termiņi un uzdevumi darba gaitā var tikt precizēti ar Konsultatīvās padomes lēmumu*):

Nr. p.k.	Pasākums	Termiņš
1.	2.	3.
1.	Sagatavošanās Stratēģijas un Programmas izstrādei	
1.1.	Ventspils pilsētas domes lēmums par Stratēģijas un Programmas izstrādes uzsākšanu	2021. gada aprīlis
1.2.	Lēmuma par Stratēģijas un Programmas izstrādes uzsākšanu publicēšana TAPIS, pašvaldības tīmekļa vietnē (piecu darbdienu laikā pēc lēmuma pieņemšanas) un vietējā laikrakstā. Paziņojuma par sabiedrības līdzdalību sagatavošana un publicēšana pašvaldības tīmekļa vietnē un vietējā laikrakstā.	2021. gada aprīlis
1.3.	Stratēģijas un Programmas izstrādes darba plāna un sabiedrības līdzdalības plāna izstrāde, interešu grupu un viedokļu līderu identificēšana, Stratēģijas un Programmas tematisko darba grupu izveide. Stratēģijas un Programmas izstrādes un sabiedrības līdzdalības plāna apspriešana Konsultatīvajā grupā Iedzīvotāju aptaujas organizēšanas izvērtēšana.	2021. gada aprīlis
1.4.	Ventspils valstspilsētas izveidoto Stratēģijas un Programmas tematisko darba grupu sanāksmju organizēšana, piesaistot attiecīgo nozaru speciālistus un viedokļu līderus, darba grupu rezultātu apkopošana	2021. gada maijs - jūlijs
2.	Stratēģiskais ietekmes uz vidi novērtējums	
2.1.	Ventspils valstspilsēta Ventspils novada vārdā veic konsultācijas ar attiecīgo Valsts vides dienesta reģionālo vides pārvaldi, kā arī ar Dabas aizsardzības pārvaldi un Veselības inspekciju par Stratēģijas un Programmas īstenošanas iespējamo ietekmi uz vidi un cilvēku veselību, kā arī par stratēģiskā ietekmes uz vidi novērtējuma nepieciešamību. Iesniegums Vides pārraudzības valsts birojā stratēģiskā ietekmes uz vidi novērtējuma nepieciešamības izvērtēšanai	2021. gada maijs
2.2.	Vides pārraudzības valsts birojs pieņem un rakstiski paziņo izstrādātājam lēmumu par to, vai Stratēģijai un Programmai ir vai nav nepieciešams veikt stratēģisko ietekmes uz vidi novērtējumu	2021. gada maijs-jūnijs
2.3.	Ja Vides pārraudzības valsts birojs pieņem lēmumu, ka pašvaldībai ir jāizstrādā vides pārskats, tad izstrādātājs konsultējas ar Vides pārraudzības valsts biroju un Valsts vides dienesta reģionālo vides pārvaldi, kā arī, ja nepieciešams, ar Dabas aizsardzības pārvaldi un Veselības inspekciju par vides pārskatā iekļaujamo informāciju un tās detalizācijas pakāpi	2021. gada maijs-jūnijs

Nr. p.k.	Pasākums	Termiņš
1.	2.	3.
3.	Stratēģijas 1.redakcijas, Programmas 1. redakcijas un vides pārskata 1. redakcijas izstrāde	
3.1	Ar Stratēģiju saistītu augstāka un līdzīga līmeņa dokumentu analīze (t.sk. konsultācijas ar Kurzemes plānošanas reģionu un kaimiņu pašvaldībām)	2021. gada maijs
3.2	Ar Programmu saistītu augstāka un līdzīga līmeņa dokumentu analīze (t.sk. konsultācijas ar Kurzemes plānošanas reģionu un kaimiņu pašvaldībām)	2021. gada maijs - jūnijs
3.3.	Stratēģijas 1. redakciju izstrāde	2021. gada maijs - jūlijs
3.4.	Programmas 1. redakcijas izstrāde	2021. gada jūlijs - augusts
3.5.	Vides pārskata 1. redakcijas izstrāde	2021. gada jūnijs-septembris
3.6.	Stratēģijas 1.redakciju izskatīšana Konsultatīvajā padomē	2021. gada augusts
3.7.	Programmas 1.redakciju izskatīšana Konsultatīvajā padomē	2021. gada septembris
4.	Publiskā apspriešana un saskaņošana	
4.1.	Domes lēmums par Stratēģijas un Programmas un vides pārskata projekta nodošanu publiskajai apspriešanai. Ventspils valstspilsēta informē Kurzemes plānošanas reģionu par atzinuma sniegšanas nepieciešamību	2021. gada septembris
4.2.	Domes lēmuma, Stratēģijas un Programmas 1. redakciju un vides pārskata 1. redakcijas publicēšana TAPIS un pašvaldības tīmekļa vietnē (piecu darbdienu laikā pēc lēmuma pieņemšanas). Paziņojuma par Stratēģijas un Programmas 1. redakciju un vides pārskata 1. redakcijas publisko apspriešanu publicēšana pašvaldības tīmekļa vietnē un vietējā laikrakstā.	2021. gada septembris
4.3.	Stratēģijas un Programmas 1.redakciju, vides pārskata 1. redakcijas publiskā apspriešana (vismaz četras nedēļas), tai skaitā organizējot sabiedrisko/-ās apspriedi/-es. Kurzemes plānošanas reģions izvērtē Stratēģiju un Programmu divu nedēļu laikā (nepieciešamības gadījumā drīkst izvērtēšanas termiņu pagarināt līdz četrām nedēļām, par to informējot pašvaldību). Vides pārskata 1.redakcijas saskaņošana ar institūcijām, atbilstoši Vides pārraudzības valsts dienesta norādījumiem. Vides pārraudzības valsts birojs vides pārskatu izskata 30 dienu laikā	2021. gada oktobris - 15. novembris
4.4.	Stratēģijas, Programmas un vides pārskata projekta publiskās apspriešanas rezultātu, t.sk. atzinumos norādīto iebildumu un priekšlikumu apkopošana	2021. gada oktobris - novembris
4.5.	Stratēģijas, Programmas un vides pārskata projekta publiskās apspriešanas rezultātu un institūciju atzinumos norādīto iebildumu un priekšlikumu izvērtēšana Konsultatīvajā padomē, vienojoties par nepieciešamajiem precizējumiem	2021. gada oktobris - novembris
4.6.	Stratēģijas, Programmas un vides pārskata publiskās apspriešanas kopsavilkuma izstrāde, kopsavilkuma publicēšana pašvaldības tīmekļa vietnē	2021. gada novembris

Nr. p.k.	Pasākums	Termiņš
1.	2.	3.
5.	Stratēģijas, Programmas un vides pārskata gala redakcijas izstrāde	
5.1.	Stratēģijas, Programmas un vides pārskata gala redakcijas izstrāde, ņemot vērā publiskās apspriešanas rezultātus un institūciju sniegtajos atzinumos norādītos iebildumus un priekšlikumus	2021. gada decembris
5.2.	Domes lēmums par Stratēģijas, Programmas un vides pārskata gala redakcijas apstiprināšanu	2021. gada decembris
5.3.	Pēc Ventspils valstspilsētas un Ventspils novada domju lēmumu pieņemšanas, apstiprinātās Stratēģijas, Programmas un vides pārskata publicēšana TAPIS un pašvaldību tīmekļa vietnēs (piecu darbdienu laikā pēc lēmumu pieņemšanas) un informatīvajā izdevumā/ vietējā laikrakstā. Lēmuma par apstiprināšanu publicēšana pašvaldību tīmekļa vietnēs, pašvaldību informatīvajā izdevumā/ vietējā laikrakstā un TAPIS.	2021. gada decembris

Domes priekšsēdētāja 1. vietnieks
infrastrukturāras jautājumos

J. Vītoliņš

Ekonomikas nodaļas vadītāja vietniece

I. Boļezina



IZRAKSTS

LATVIJAS REPUBLIKA
VENTSPILS NOVADA DOME

Skolas iela 4, Ventspils, LV-3601, reģ.nr. 90000052035, tālr. 63629450, fakss 63622231, e-pasts info@ventspilsnod.lv
www.ventspilsnovads.lv

SĒDES PROTOKOLS

Ventspils novadā

2021.gada 25.martā

81

Nr. _____

[..]

8.§

**PAR VENTSPILS NOVADA UN VENTSPILS VALSTSPILSĒTAS KOPĪGAS ILGTSPĒJĪGAS
ATTĪSTĪBAS STRATĒGIJAS LĪDZ 2030.GADAM UN VENTSPILS NOVADA UN VENTSPILS
VALSTSPILSĒTAS KOPĪGAS ATTĪSTĪBAS PROGRAMMAS 2021.-2027.GADAM IZSTRĀDES**

UZSĀKŠANU

(ziņo: M.Dadzis)

[..]

Lai nodrošinātu Ventspils novada un Ventspils valstspilsētas pašvaldību attīstību, paaugstinātu dzīves vides kvalitāti, ilgtspējīgi, efektīvi un racionāli izmantotu teritoriju un citus resursus, kā arī mērķtiecīgi un līdzsvaroti attīstītu novada un pilsētas ekonomiku, pamatojoties uz Administratīvo teritoriju un apdzīvoto vietu likuma Pārejas noteikumu 9.un 25.punktu, likuma "Par pašvaldībām" 14.panta otrās daļas 1.punktu, Teritorijas attīstības plānošanas likuma 5.panta pirmās daļas 3.punktu un 12.punktu, Attīstības plānošanas sistēmas likuma 6.pantu, 9.panta ceturto daļu un 10.pantu, Ministru kabineta 2014.gada 14.oktobra noteikumiem Nr.628 "Noteikumi par pašvaldību teritorijas attīstības plānošanas dokumentiem", Ministru kabineta 2020.gada 13.oktobra noteikumiem Nr.631 "Jaunizveidojamo pašvaldību teritorijas attīstības plānošanas dokumentu projektu valsts līdzfinansējuma piešķiršanas kārtība", kā arī, ņemot vērā Ventspils novada domes Teritorijas un ekonomikas attīstības komitejas 2021.gada 18.marta lēmumu (protokols Nr.3; 2.§), **atklāti balsojot: PAR –15 balsis** (A.Mucenieks, G.Mačtams, A.Jaunsleinis, I.Cērpa, A.Fetlers, A.Matišons, A.Azis, M.Dadzis, D.Vašuka, L.Apsītis, A.Vārpriņš, A.Zariņš, G.Bože, A.Čaklis, A.Kuģenieks), **PRET** – nav, **ATTURAS** – nav, Ventspils novada dome **n o l e m j**:

1. Sadarbībā ar Ventspils valstspilsētas domi uzsākt Ventspils novada un Ventspils valstspilsētas kopīgās ilgtspējīgas attīstības stratēģijas līdz 2030.gadam izstrādi,
2. Sadarbībā ar Ventspils valstspilsētas domi uzsākt Ventspils novada un Ventspils valstspilsētas kopīgās attīstības programmas 2021.-2027.gadam izstrādi.
3. Apstiprināt Ventspils novada un Ventspils valstspilsētas kopīgās ilgtspējīgas attīstības stratēģijas līdz 2030.gadam un kopīgās attīstības programmas 2021.-2027.gadam izstrādes darba uzdevumu un izpildes termiņus (pielikumā).
4. Apstiprināt atbildīgo par Ventspils novada un Ventspils valstspilsētas kopīgās ilgtspējīgas attīstības stratēģijas līdz 2030.gadam un kopīgās attīstības programmas 2021.-2027.gadam izstrādi Ventspils novada pašvaldības Attīstības nodaļas vadītāju G.Roderti.
5. Izveidot Konsultatīvo padomi Ventspils novada un Ventspils valstspilsētas kopīgās ilgtspējīgas attīstības stratēģijas līdz 2030.gadam un kopīgās attīstības programmas 2021.-2027.gadam sagatavošanai sekojošā sastāvā:
 - 5.1. Četri Ventspils novada domes pārstāvji,
 - 5.2. Četri Ventspils pilsētas domes pārstāvji,
 - 5.3. Viens Kurzemes plānošanas reģiona pārstāvis.

6. Deleģēt četrus pārstāvjus darbam Konsultatīvajā padomē Ventspils novada un Ventspils valstspilsētas kopīgās ilgtspējīgas attīstības stratēģijas līdz 2030.gadam un kopīgās attīstības programmas 2021.-2027.gadam sagatavošani.
7. Uzdot Ventspils novada pašvaldības izpilddirektoram (J.Krilovskis) izveidot tematiskās darba grupas Ventspils novada un Ventspils valstspilsētas kopīgās ilgtspējīgas attīstības stratēģijas līdz 2030.gadam un kopīgās attīstības programmas 2021.-2027.gadam sagatavošanai pēc Konsultatīvās padomes ieteikuma.
8. Uzdot (D.Veidemanis) paziņojumu par Ventspils novada un Ventspils valstspilsētas kopīgās ilgtspējīgas attīstības stratēģijas līdz 2030.gadam un kopīgās attīstības programmas 2021.-2027.gadam izstrādes uzsākšanu publicēt Ventspils novada pašvaldības mājas lapā www.ventspilsnovads.lv un informatīvajā izdevumā „Ventspils Novadnieks“.
9. Uzdot Kancelejai (E.Ozoliņa) lēmumu par Ventspils novada un Ventspils valstspilsētas kopīgās ilgtspējīgas attīstības stratēģijas līdz 2030.gadam un kopīgās attīstības programmas 2021.-2027.gadam izstrādes uzsākšanu nosūtīt Ventspils pilsētas domei un Kurzemes plānošanas reģionam.
10. Uzdot (I.Straume) lēmumu par Ventspils novada un Ventspils valstspilsētas kopīgās ilgtspējīgas attīstības stratēģijas līdz 2030.gadam un kopīgās attīstības programmas 2021.-2027.gadam izstrādes uzsākšanu piecu darba dienu laikā pēc to spēkā stāšanās ievietot Teritorijas attīstības plānošanas informācijas sistēmā (TAPIS).
11. Kontroli par šī lēmuma izpildi uzdot Ventspils novada pašvaldības izpilddirektoram.

[..]

Sēdi vadīja (personiskais paraksts)

A.Mucenieks

Sēdi protokolēja (personiskais paraksts)

E.Ozoliņa

**IZRAKSTS
PAREIZS**
E.OZOLINA
Ventspils novada pašvaldība
Kancelejas vadītāja
Ventspils, 30.03.2021

Pielikums
Ventspils novada domes
2021.gada 25.marta lēmumam
(protokols Nr.81, 8.§)

DARBA UZDEVUMS

**Ventspils novada un Ventspils valstspilsētas kopīgās ilgspējīgas attīstības
stratēģijas līdz 2030.gadam un Ventspils novada un Ventspils valstspilsētas
kopīgās
attīstības programmas 2021.-2027.gadam izstrādei**

1. Izstrādāt Ventspils novada un Ventspils valstspilsētas kopīgu ilgspējīgu attīstības stratēģiju līdz 2030.gadam (turpmāk – Stratēģija), kurā noteikta kopīgā pašvaldību vīzija, kopīgus stratēģiskus mērķus un kopīgus ilgtermiņa prioritātes.
2. Izstrādāt Ventspils novada un Ventspils valstspilsētas kopīgu attīstības programmu 2021.-2027. gadam (turpmāk – Programma), kurā noteikts rīcību kopums pašvaldību ilgtermiņa prioritāšu īstenošanai.
3. Stratēģijas un Programmas izstrādes pamatojums:
 - 2.1. Likuma „Par pašvaldībām” 14. panta otrās daļas 1. punkts;
 - 2.2. Attīstības plānošanas sistēmas likums;
 - 2.3. Teritorijas attīstības plānošanas likums;
 - 2.4. Ministru kabineta 2014. gada 14. oktobra noteikumi Nr. 628 “Noteikumi par pašvaldību teritorijas attīstības plānošanas dokumentiem”;
 - 2.5. Ministru kabineta 2009. gada 25. augusta noteikumi Nr. 970 “Sabiedrības līdzdalības kārtība attīstības plānošanas procesā”;
 - 2.6. Ministru kabineta 2020.gada 13.oktobra noteikumi Nr.631 “Jaunizveidojamo pašvaldību teritorijas attīstības plānošanas dokumentu projektu valsts līdzfinansējuma piešķiršanas kārtība”.
 - 2.7. Likums “Par ietekmes uz vidi novērtējumu”;
 - 2.8. Ministru kabineta 2004. gada 23. marta noteikumi Nr. 157 “Kārtība, kādā veicams ietekmes uz vidi stratēģiskais novērtējums”.
3. Stratēģijas un Programmas izstrādi veikt saskaņā ar spēkā esošo normatīvo aktu prasībām, Latvijas Republikas Vides aizsardzības un reģionālās attīstības ministrijas izstrādātajiem “Metodiskie ieteikumi reģionāla un vietēja līmeņa ilgspējīgas attīstības stratēģiju izstrādei un to vērtēšanas kārtībai” un “Metodiskie ieteikumi attīstības programmu izstrādei reģionālā un vietējā līmenī”.
4. Stratēģijas un Programmas izstrādes uzdevumi:
 - 4.1. noteikt Ventspils novada un Ventspils valstspilsētas kopīgo vīziju (kopīgo ilgtermiņa attīstības redzējumu), kopīgos ilgtermiņa stratēģiskos mērķus, kopīgās ilgtermiņa prioritātes un kopīgo telpiskās attīstības perspektīvu.
 - 4.2. noteikt Ventspils novada un Ventspils valstspilsētas vidēja termiņa kopīgus stratēģiskos uzstādījumus, kopīgus uzraudzības rādītājus un kopīgus projektus;
 - 4.3. noteikt un iekļaut kopīgus projektus pašvaldību rīcību un investīciju plānos;
 - 4.4. izvērtēt un ņemt vērā Kurzemes plānošanas reģiona spēkā esošos teritorijas attīstības plānošanas dokumentus un to vietējo pašvaldību spēkā esošos teritorijas attīstības plānošanas dokumentus, ar kurām robežojas Ventspils novads un Ventspils valstspilsēta;
 - 4.5. izstrādājot Stratēģiju un Programmu, apzināt un ņemt vērā iepriekš izstrādātos Ventspils novada un Ventspils valstspilsētas plānošanas dokumentus, jau uzsāktos un ieplānotos infrastruktūras projektus;

- 4.6. nodrošināt sabiedrības pārstāvju līdzdalību Stratēģijas un Programmas izstrādē, veicot iedzīvotāju anketēšanu, iesaistot darba grupās un sabiedriskajās apspriedēs, atbilstoši Ministru kabineta 2009.gada 25.augusta noteikumos Nr. 970 „Sabiedrības līdzdalības kārtība attīstības plānošanas procesā” noteiktajam;
- 4.7. veikt stratēģiskā ietekmes uz vidi novērtējuma procedūru, ja tas nepieciešams saskaņā ar Vides pārraudzības valsts biroja lēmumu.

Stratēģijas un Programmas izstrādes process un izpildes termiņi (*termiņi un uzdevumi darba gaitā var tikt precizēti ar Konsultatīvās padomes lēmumu*):

Nr. p.k.	Pasākums	Termiņš
1.	2.	3.
1.	Sagatavošanās Stratēģijas un Programmas izstrādei	
1.1.	Ventspils novada domes lēmums par Stratēģijas un Programmas izstrādes uzsākšanu	2021. gada aprīlis
1.2.	Lēmuma par Stratēģijas un Programmas izstrādes uzsākšanu publicēšana TAPIS, pašvaldības tīmekļa vietnē (piecu darbdienu laikā pēc lēmuma pieņemšanas) un informatīvajā izdevumā. Paziņojuma par sabiedrības līdzdalību sagatavošana un publicēšana pašvaldības tīmekļa vietnē un informatīvajā izdevumā.	2021. gada aprīlis
1.3.	Stratēģijas un Programmas izstrādes darba plāna un sabiedrības līdzdalības plāna izstrāde, interešu grupu un viedokļu līderu identificēšana, Stratēģijas un Programmas tematisko darba grupu izveide. Stratēģijas un Programmas izstrādes un sabiedrības līdzdalības plāna apspriešana Konsultatīvajā grupā Iedzīvotāju aptaujas organizēšanas izvērtēšana.	2021. gada aprīlis
1.4.	Izveidoto Stratēģijas un Programmas tematisko darba grupu sanāksmju organizēšana, piesaistot attiecīgo nozaru speciālistus un viedokļu līderus, darba grupu rezultātu apkopošana	2021. gada maijs - jūlijs
2.	Stratēģiskais ietekmes uz vidi novērtējums	
2.1.	Ventspils valstspilsēta Ventspils novada vārdā veic konsultācijas ar attiecīgo Valsts vides dienesta reģionālo vides pārvaldi, kā arī ar Dabas aizsardzības pārvaldi un Veselības inspekciju par Stratēģijas un Programmas īstenošanas iespējamo ietekmi uz vidi un cilvēku veselību, kā arī par stratēģiskā ietekmes uz vidi novērtējuma nepieciešamību. Iesniegums Vides pārraudzības valsts birojā stratēģiskā ietekmes uz vidi novērtējuma nepieciešamības izvērtēšanai	2021. gada maijs
2.2.	Vides pārraudzības valsts birojs pieņem un rakstiski paziņo izstrādātājam lēmumu par to, vai Stratēģijai un Programmai ir vai nav nepieciešams veikt stratēģisko ietekmes uz vidi novērtējumu	2021. gada maijs-jūnijs

Nr. p.k.	Pasākums	Termiņš
1.	2.	3.
2.3.	Ja Vides pārraudzības valsts birojs pieņem lēmumu, ka pašvaldībai ir jāizstrādā vides pārskats, tad izstrādātājs konsultējas ar Vides pārraudzības valsts biroju un Valsts vides dienesta reģionālo vides pārvaldi, kā arī, ja nepieciešams, ar Dabas aizsardzības pārvaldi un Veselības inspekciju par vides pārskatā iekļaujamo informāciju un tās detalizācijas pakāpi	2021. gada maijs-jūnijs
3.	Stratēģijas 1. redakcijas, Programmas 1. redakcijas un vides pārskata 1. redakcijas izstrāde	
3.1.	Ar Stratēģiju saistītu augstāka un līdzīga līmeņa dokumentu analīze (t.sk. konsultācijas ar Kurzemes plānošanas reģionu un kaimiņu pašvaldībām)	2021. gada maijs
3.2.	Ar Programmu saistītu augstāka un līdzīga līmeņa dokumentu analīze (t.sk. konsultācijas ar Kurzemes plānošanas reģionu un kaimiņu pašvaldībām)	2021. gada maijs - jūnijs
3.3.	Stratēģijas 1. redakciju izstrāde	2021. gada maijs - jūlijs
3.4.	Programmas 1. redakcijas izstrāde	2021. gada jūlijs - augusts
3.5.	Vides pārskata 1. redakcijas izstrāde	2021. gada jūnijs-septembris
3.6.	Stratēģijas 1. redakciju izskatīšana Konsultatīvajā padomē	2021. gada augusts
3.7.	Programmas 1. redakciju izskatīšana Konsultatīvajā padomē	2021. gada septembris
4.	Publiskā apspriešana un saskaņošana	
4.1.	Domes lēmums par Stratēģijas un Programmas un vides pārskata projekta nodošanu publiskajai apspriešanai. Ventspils valstspilsēta informē Kurzemes plānošanas reģionu par atzinuma sniegšanas nepieciešamību	2021. gada septembris
4.2.	Domes lēmuma, Stratēģijas un Programmas 1. redakciju un vides pārskata 1. redakcijas publicēšana TAPIS un pašvaldības tīmekļa vietnē (piecu darbdienu laikā pēc lēmuma pieņemšanas). Paziņojuma par Stratēģijas un Programmas 1. redakciju un vides pārskata 1. redakcijas publisko apspriešanu publicēšana pašvaldības tīmekļa vietnē un informatīvajā izdevumā.	2021. gada septembris
4.3.	Stratēģijas un Programmas 1. redakciju, vides pārskata 1. redakcijas publiskā apspriešana (vismaz četras nedēļas), tai skaitā organizējot sabiedrisko/-ās apspriedi/-es. Kurzemes plānošanas reģions izvērtē Stratēģiju un Programmu divu nedēļu laikā (nepieciešamības gadījumā drīkst izvērtēšanas termiņu pagarināt līdz četrām nedēļām, par to informējot pašvaldību).	2021. gada oktobris – 15. novembris

Nr. p.k.	Pasākums	Termiņš
1.	2.	3.
	Vides pārskata 1.redakcijas saskaņošana ar institūcijām, atbilstoši Vides pārraudzības valsts dienesta norādījumiem. Vides pārraudzības valsts birojs vides pārskatu izskata 30 dienu laikā	
4.4.	Stratēģijas, Programmas un vides pārskata projekta publiskās apspriešanas rezultātu, t.sk. atzinumos norādīto iebildumu un priekšlikumu apkopošana	2021. gada oktobris - novembris
4.5.	Stratēģijas, Programmas un vides pārskata projekta publiskās apspriešanas rezultātu un institūciju atzinumos norādīto iebildumu un priekšlikumu izvērtēšana Konsultatīvajā padomē, vienojoties par nepieciešamajiem precizējumiem	2021. gada oktobris - novembris
4.6.	Stratēģijas, Programmas un vides pārskata publiskās apspriešanas kopsavilkuma izstrāde, kopsavilkuma publicēšana pašvaldības tīmekļa vietnē	2021. gada novembris
5.	Stratēģijas, Programmas un vides pārskata gala redakcijas izstrāde	
5.1.	Stratēģijas, Programmas un vides pārskata gala redakcijas izstrāde, ņemot vērā publiskās apspriešanas rezultātus un institūciju sniegtajos atzinumos norādītos iebildumus un priekšlikumus	2021. gada decembris
5.2.	Domes lēmums par Stratēģijas, Programmas un vides pārskata gala redakcijas apstiprināšanu	2021. gada decembris
5.3.	Pēc Ventspils novada un Ventspils valstspilsētas domju lēmumu pieņemšanas, apstiprinātās Stratēģijas, Programmas un vides pārskata publiskošana TAPIS un pašvaldību tīmekļa vietnēs (piecu darbdienu laikā pēc lēmumu pieņemšanas) un informatīvajā izdevumā/ vietējā laikrakstā. Lēmuma par apstiprināšanu publicēšana pašvaldību tīmekļa vietnēs, pašvaldību informatīvajā izdevumā/ vietējā laikrakstā un TAPIS.	2021. gada decembris



Latvijas Republika
VENTSPILS PILSĒTAS DOME

Jūras iela 36, Ventspils, LV3601, Latvija, tālr.: 63601100, e-pasts: dome@ventspils.lv

LĒMUMS

Ventspilī

2021. gada 30. jūnijā

Nr.119
(protokols Nr. 9; 14.§)

Par Konsultatīvās padomes sastāvu Ventspils
valstspilsētas un Ventspils novada kopīgās
attīstības plānošanas dokumentu izstrādei

Lai nodrošinātu Ventspils valstspilsētas un Ventspils novada pašvaldību attīstību, paaugstinātu dzīves vides kvalitāti, ilgtspējīgi, efektīvi un racionāli izmantotu teritoriju un citus resursus, kā arī mērķtiecīgi un līdzsvaroti attīstītu valstspilsētas un novada ekonomiku, pamatojoties uz Administratīvo teritoriju un apdzīvoto vietu likuma Pārejas noteikumu 9. un 25. punktu, likuma „Par pašvaldībām” 14. panta otrās daļas 1. punktu, Teritorijas attīstības plānošanas likuma 12. pantu, Ministru kabineta 2014. gada 14. oktobra noteikumiem Nr. 628 “Noteikumi par pašvaldību teritorijas attīstības plānošanas dokumentiem”, Ministru kabineta 2020. gada 13. oktobra noteikumiem Nr. 631 “Jaunizveidojamo pašvaldību teritorijas attīstības plānošanas dokumentu projektu valsts līdzfinansējuma piešķiršanas kārtība”, Ventspils pilsētas domes 2021. gada 25. marta lēmuma Nr. 49 “Par Ventspils valstspilsētas un Ventspils novada kopīgās ilgtspējīgas attīstības stratēģijas līdz 2030. gadam un Ventspils valstspilsētas un Ventspils novada kopīgās attīstības programmas 2021.-2027. gadam izstrādes uzsākšanu” 5. punktu, kā arī, ņemot vērā Ventspils pilsētas domes Sociālo lietu komisijas 2021. gada 21. jūnija ieteikumu un Ventspils pilsētas domes Sociālo jautājumu komitejas 2021. gada 22. jūnija atzinumu,

Ventspils pilsētas dome
nolemj:

1. Darbam Konsultatīvajā padomē Ventspils valstspilsētas un Ventspils novada kopīgās ilgtspējīgas attīstības stratēģijas līdz 2030. gadam un Ventspils valstspilsētas un Ventspils novada kopīgās attīstības programmas 2021.-2027. gadam sagatavošanai iekļaut šādas Ventspils valstspilsētas pašvaldības amatpersonas:
 - 1.1. Ventspils valstspilsētas pašvaldības domes deputāti Jānis Vītolīšs, Guntis Blumbergs un Kristīne Lemberga;
 - 1.2. Ventspils valstspilsētas pašvaldības izpilddirektors Aldis Ābele.
2. Lēmums stājas spēkā 2021. gada 1. jūlijā.
3. Kontroli par šī lēmuma izpildi uzdot Ventspils valstspilsētas pašvaldības izpilddirektoram.

Sēdes vadītājs
Domes priekšsēdētāja 1. vietnieks
infrastruktūras jautājumos

J. Vītolīšs

Nosūtīt:

- A. Ābelem;
- J. Vītolīšam;
- G. Blumbergam;
- K. Lembergai;
- Ekonomikas nodaļai;
- Ventspils novada domei



Latvijas Republika
VENTSPILS PILSĒTAS DOME

Jūras iela 36, Ventspils, LV3601, Latvija, tālr.: 63601100, fakss: 63601118, e-pasts: dome@ventspils.lv

Ventspilī

Datums skatāms dokumenta
paraksta laika zīmogā Nr.1-44/603

Vides pārraudzības valsts birojam

e-pasts: vpvb@vpvb.gov.lv

**Par stratēģiskās ietekmes uz vidi novērtējuma nepieciešamību
Ventspils valstspilsētas pašvaldības un Ventspils novada pašvaldības
kopīgajiem attīstības plānošanas dokumentiem**

Saskaņā ar Ventspils pilsētas domes 2021. gada 25. martā pieņemto lēmumu Nr. 49 "Par Ventspils valstspilsētas un Ventspils novada kopīgās ilgtspējīgas attīstības stratēģijas līdz 2030. gadam un Ventspils valstspilsētas un Ventspils novada kopīgās attīstības programmas 2021.-2027. gadam izstrādes uzsākšanu" un Ventspils novada domes 2021. gada 25. martā pieņemto lēmumu "Par Ventspils novada un Ventspils valstspilsētas kopīgas ilgtspējīgas attīstības stratēģijas līdz 2030. gadam un Ventspils novada un Ventspils valstspilsētas kopīgās attīstības programmas 2021.-2027. gadam izstrādes uzsākšanu" (protokols Nr. 81, 8. §), ir uzsākta šādu attīstības plānošanas dokumentu izstrāde:

- Ventspils valstspilsētas un Ventspils novada kopīgā ilgtspējīgas attīstības stratēģija līdz 2030. gadam (turpmāk – Kopīga stratēģija);
- Ventspils valstspilsētas un Ventspils novada kopīgā attīstības programma 2021.-2027. gadam (turpmāk – Kopīga programma).

Ventspils pilsētas un Ventspils novada domju lēmumi attiecīgi Nr. 49 un protokola Nr. 81, t.sk. pielikums "Darba uzdevums", ir pieejami Teritorijas attīstības plānošanas informācijas sistēmā TAPIS.

Kopīgā stratēģija un Kopīgā programma tiks izstrādāta, pamatojoties uz šādiem Ventspils pilsētas un Ventspils novada attīstības plānošanas dokumentiem:

- Ventspils pilsētas ilgtspējīgas attīstības stratēģija līdz 2030. gadam;
- Ventspils novada ilgtspējīgas attīstības stratēģija līdz 2030. gadam;
- Ventspils pilsētas attīstības programmas 2021.-2027. gadam 1. redakcija (gala versiju plānots apstiprināt 2021. gada septembrī – oktobrī);
- Ventspils novada attīstības programma 2020.-2026. gadam.

Informējam, ka Ventspils novada attīstības programmas 2020.-2026. gadam Vides pārskats ir izstrādāts stratēģiskā ietekmes uz vidi novērtējuma ietvaros un apstiprināts ar Ventspils novada pašvaldības domes 2020. gada 26. marta lēmumu (protokols Nr. 61, 3. §.) "Par Ventspils novada attīstības programmas 2020.-2026. gadam apstiprināšanu". Savukārt, Ventspils pilsētas attīstības programmas 2021.-2027. gadam Vides pārskats ir izstrādes stadijā. To plānots pabeigt un kopā ar pilsētas attīstības programmu apstiprināt 2021. gada septembrī - oktobrī.

Jāatzīmē, ka Kopīgajā stratēģijā un Kopīgajā programmā nav plānoti tādi būtiski pasākumi, kuriem varētu būt tāda ietekme uz vidi un cilvēka veselību, kas nebūtu jau iekļauta Ventspils pilsētas ilgtspējīgas attīstības stratēģijā līdz 2030. gadam, Ventspils novada ilgtspējīgas attīstības stratēģijā līdz 2030. gadam, Ventspils pilsētas attīstības programmas 2021.-2027. gadam 1. redakcijā vai Ventspils novada attīstības programmā 2020.-2026. gadam.

Nosūtu Jums iesniegumu par plānošanas dokumenta Ventspils valstspilsētas un Ventspils novada kopīgās attīstības programmas 2021.-2027. gadam izstrādes uzsākšanu atzinuma sniegšanai par stratēģiskās ietekmes uz vidi novērtējuma nepieciešamību Ventspils valstspilsētas un Ventspils novada kopīgajai attīstības programmai 2021.-2027. gadam.

Papildus nosūtām Jums Veselības inspekcijas, Dabas aizsardzības pārvaldes Kurzemes reģionālās administrācijas un Valsts vides dienesta Kurzemes reģionālās vides pārvaldes atzinumus.

Pielikumā:

1. Iesniegums par plānošanas dokumenta Ventspils valstspilsētas un Ventspils novada kopīgās attīstības programmas 2021.-2027. gadam izstrādes uzsākšanu uz 3 l.p.;
2. Veselības inspekcijas elektroniski parakstītā vēstule Nr.4.6.1.-1/24312;
3. Dabas aizsardzības pārvaldes Kurzemes reģionālās administrācijas elektroniski parakstītā vēstule Nr.4.8/3918/2021-N;
4. Valsts vides dienesta Kurzemes reģionālās vides pārvaldes elektroniski parakstītā vēstule Nr.11.2/2634/KU/2021.

Izpilddirektors

A. Ābele

**ŠIS DOKUMENTS IR ELEKTRONISKI
PARAKSTĪTS AR DROŠU ELEKTRONISKO
PARAKSTU UN SATUR LAIKA ZĪMOGU**

A. Galindoms
63601192
Austis.Galindoms@ventspils.lv

2021-08-26

1.2. Lēmumi par stratēģiskā ietekmes uz vidi novērtējuma procedūru



Vides pārraudzības valsts birojs

Rūpniecības iela 23, Rīga, LV-1045, tālr. 67321173, e-pasts pasts@vpvb.gov.lv, www.vpvb.gov.lv

Rīgā

15.09.2021

Lēmums Nr. 4-02/87

Par stratēģiskā ietekmes uz vidi novērtējuma procedūras piemērošanu

Adresāts:

Ventspils pilsētas dome, adrese: Jūras iela 36, Ventspils, LV-3601;
e – pasts: dome@ventspils.lv

Plānošanas dokumenta nosaukums:

Ventspils valstspilsētas un Ventspils novada kopīgā ilgtspējīgas attīstības stratēģija līdz 2030. gadam (turpmāk – Stratēģija).

Izvērtētā dokumentācija:

Ventspils pilsētas domes¹ (turpmāk – Izstrādātāja) 2021. gada 26. augusta vēstule Nr. 1–44/603 “Par stratēģiskā ietekmes uz vidi novērtējuma nepieciešamību Ventspils valstspilsētas pašvaldības un Ventspils novada pašvaldības kopīgajiem attīstības plānošanas dokumentiem”, iesniegums par plānošanas dokumenta izstrādes uzsākšanu (turpmāk – Iesniegums), Ventspils pilsētas domes 2021. gada 25. marta lēmums Nr. 49 “Par Ventspils valstspilsētas un Ventspils novada kopīgās ilgtspējīgas attīstības stratēģijas līdz 2030. gadam un Ventspils valstspilsētas un Ventspils novada kopīgās attīstības programmas 2021.–2027. gadam izstrādes uzsākšanu” un Ventspils novada domes 2021. gada 25. marta lēmums (protokols Nr. 81, 8. §) “Par Ventspils novada un

¹ Saskaņā ar Administratīvo teritoriju un apdzīvoto vietu likumu (pieņemts 2020. gada 10. jūnijā) no 2021. gada 1. jūlija Ventspils pilsēta ir noteikta kā valstspilsēta.

Ventspils valstspilsētas kopīgas ilgtspējīgas attīstības stratēģijas līdz 2030. gadam un Ventspils novada un Ventspils valstspilsētas kopīgās attīstības programmas 2021.–2027. gadam izstrādes uzsākšanu” (turpmāk kopā saukti – Lēmumi) ar apstiprinātiem darba uzdevumiem (turpmāk – Darba uzdevumi), Valsts vides dienesta Kurzemes reģionālās vides pārvaldes (turpmāk – VVD Kurzemes RVP) 2021. gada 27. jūlija vēstule 11.2/2634/KU/2021 “*Par Ventspils valstspilsētas un ventspils novada attīstības plānošanas dokumentiem*”, Dabas aizsardzības pārvaldes Kurzemes reģionālās administrācijas (turpmāk – DAP administrācija) vēstule Nr. 4.8/3918/2021–N “*Par stratēģiskā ietekmes uz vidi novērtējuma nepieciešamību*” un Veselības inspekcijas 2021. gada 5. augusta vēstule Nr. 4.6.1.–1./24312 “*Par stratēģiskā ietekmes uz vidi novērtējuma nepieciešamību Ventspils valstspilsētas pašvaldības un Ventspils novada pašvaldības kopīgajiem attīstības plānošanas dokumentiem*”.

Izstrādātāja viedoklis:

Izstrādātāja uzskata, ka stratēģiskais ietekmes uz vidi novērtējums (turpmāk – Stratēģiskais novērtējums) plānošanas dokumentam nav nepieciešams.

Faktu konstatācija, izvērtējums, argumenti un apsvērumi lēmuma satura noteikšanai:

1. Likuma “*Par ietekmes uz vidi novērtējumu*” (turpmāk – Likums) 23. viens *prim* panta pirmā daļa paredz, ka, uzsākot tāda plānošanas dokumenta sagatavošanu, kuram saskaņā ar šo likumu var būt būtiska ietekme uz vidi, arī uz Eiropas nozīmes aizsargājamo dabas teritoriju (*Natura 2000*), tā izstrādātājs iesniedz kompetentajai institūcijai (Vides pārraudzības valsts birojs, – turpmāk Birojs) rakstveida iesniegumu. Pirms rakstveida iesnieguma iesniegšanas izstrādātājs konsultējas ar ieinteresētajām vides un sabiedrības veselības institūcijām un iesniegumā pamato nepieciešamību plānošanas dokumentam piemērot Stratēģisko novērtējumu vai iemeslus, kādēļ šāds novērtējums nav nepieciešams. Likuma 23. trīs *prim* panta 1. punkts noteic, ka Birojs pieņem motivētu lēmumu par to, vai konkrētam plānošanas dokumentam ir nepieciešams Stratēģiskais novērtējums.
2. 2021. gada 26. augustā Birojā saņemta Izstrādātājas 2021. gada 26. augusta vēstule Nr. 1–44/603 “*Par stratēģiskā ietekmes uz vidi novērtējuma nepieciešamību Ventspils valstspilsētas pašvaldības un Ventspils novada pašvaldības kopīgajiem attīstības plānošanas dokumentiem*” un Iesniegums, kurā norādīts, ka saskaņā ar Lēmumiem ir uzsākta Stratēģijas un Ventspils valstspilsētas un Ventspils novada kopīgās attīstības programmas 2021.–2027. gadam (turpmāk – Programma) izstrāde.
3. Informācija Iesniegumā sniegta par abiem plānošanas dokumentiem, ņemot vērā to saistību un to, ka tie tiek izstrādāti paralēli. Atbilstoši Iesniegumam:
 - 2.1. Programma un Stratēģija tiks izstrādāta, ņemot vērā Ventspils pilsētas ilgtspējīgas attīstības stratēģijā līdz 2030. gadam, Ventspils novada ilgtspējīgas attīstības stratēģijā līdz 2030. gadam, Ventspils pilsētas attīstības programmas 2021.–2027. gadam 1. redakcijā un Ventspils novada attīstības programmā 2020.–2026. gadam definētos uzstādījumus, kā arī šādus dokumentus: aktuālie

Eiropas Parlamenta un Reģionu komitejas politikas dokumenti, nacionālā līmeņa plānošanas dokumenti, Baltijas jūras reģiona stratēģija, Kurzemes plānošanas reģiona plānošanas dokumenti, Ventspils valstspilsētas un Ventspils novada pašvaldības iestāžu un kapitālsabiedrību aktuālie plānošanas dokumenti.

- 2.2. Saskaņā ar esošās Ventspils pilsētas attīstības programmas 2021.–2027. gadam Investīciju plāna projektu laika periodā no 2021.–2022. gadam plānots īstenot Eiropas Savienības līdzfinansētu projektu “*No atkritumiem iegūtā kurināmā reģenerācijas iekārtu izbūve Ventspilī, Talsu ielā 69*”. Plānotā iecere paredz reģenerācijas iekārtu un saistīto inženierkomunikāciju būvniecību, lai no reģenerēta no atkritumiem iegūta kurināmā ražotu siltumenerģiju un elektroenerģiju.² Minētajai iecerei jau ir veikts ietekmes uz vidi novērtējums saskaņā ar Likumu, par tā ietvaros izstrādāto ietekmes uz vidi novērtējuma ziņojumu Birojs 2018. gada 30. oktobrī izdevis atzinumu³.
- 2.3. Viens no lielākajiem izaicinājumiem esošās Ventspils novada attīstības programmas 2020.–2026. gadam ietvarā ir saistīts ar ūdenssaimniecības un inženiertehniskās infrastruktūras uzlabošanu Ventspils novada teritorijā. Tāpat Ventspils novada attīstības programmā 2020.–2026. gadam lielāks uzsvars ir likts uz Baltijas jūras piekrastes apsaimniekošanu un problēmu risināšanu, kas ir ticis uzsvērts no sabiedrības un atbildīgo institūciju puses.
- 2.4. Ventspils pilsētai ir apstiprināts Dabas aizsardzības plāns *Natura 2000* teritorijai – dabas liegumam “*Būšnieku ezera krasts*”. Ventspils pilsētas esošās attīstības programmas 2021.–2027.gadam Investīciju plāna projektā ir plānota aktivitāte, kurai ir iespējama ietekme uz *Natura 2000* teritoriju – putnu novērošanas torņa izbūve. Ventspils pilsētā ir divi ģeoloģiskie un ģeomorfoloģiskie dabas pieminekļi: Staldzenes stāvkrasts un Dampelū atsegums.
- 2.5. Gandrīz visas īpaši aizsargājamās dabas teritorijas Ventspils novadā, izņemot dabas liegumu – “*Puzes smilšu krupja atradne*” un dabas pieminekļus, ir Eiropas nozīmes īpaši aizsargājamās teritorijas (*Natura 2000*). Īpaši aizsargājamās dabas teritorijas Ventspils novadā: Moricsalas dabas rezervāts; dabas parki “*Abavas senleja*” un “*Užavas lejtece*”, dabas liegumi “*Ances purvi un meži*”, “*Druviņu tīrelis*”, “*Klāņu purvs*”, “*Krojas meži*”, “*Nagļu un Ansiņu purvs*”, “*Ovīši*”, “*Pelcīšu purvs*”, “*Piešdanga*”, “*Platenes purvs*”, “*Pluču tīrelis*”, “*Popes zāļu purvs*”, “*Puzes smilšu krupja atradne*”, “*Raķupes ieleja*”, “*Sārnaties purvs*”, “*Stiklu purvi*”, “*Tīšezers*”, “*Užava*”, “*Viskūžu sala*”, kā arī dabas pieminekļi: “*Grižu Velna beņķis*”, “*Lagzdenes parks*”, “*Leču parks*”, “*Popes muižas alejas*”, “*Tārgales parks*”, “*Zlēku parks*”, “*Zūru muižas aleja*” un Aizsargājamā jūras teritorija Irbes šaurums. Ventspils novada attīstības programma 2020.–2026. gadam tika izstrādāta

² <http://vlk.lv/projekts-naik/>

³ http://vlk.lv/wp-content/uploads/Atzinums_5_04_14_.pdf

atbilstoši normatīvo aktu prasībām un plānošanas dokumentā nav plānotas rīcības, kuras īstenojot negatīvi tiks ietekmētas *Natura 2000* teritorijas. Jebkura jauna plānotā darbība, kurai var būt ietekme uz *Natura 2000* teritoriju, tiks vērtēta atbilstoši Ministru kabineta 2011. gada 19. aprīļa noteikumu Nr. 300 “*Kārtība, kādā novērtējama ietekme uz Eiropas nozīmes īpaši aizsargājamo dabas teritoriju (Natura 2000)*” prasībām.

3. Izstrādātāja atbilstoši Ministru kabineta 2004. gada 23. marta noteikumu Nr. 157 “*Kārtība, kādā veicams ietekmes uz vidi stratēģiskais novērtējums*” (turpmāk – Noteikumi Nr. 157) III daļā noteiktajam ir veikusi konsultācijas par plānošanas dokumenta Stratēģiskā novērtējuma nepieciešamību. Iesniegumam pievienotas:
 - 3.1. VVD Kurzemes RVP 2021. gada 27. jūlija vēstule 11.2/2634/KU/2021 “*Par Ventspils valstspilsētas un ventspils novada attīstības plānošanas dokumentiem*”. VVD Kurzemes RVP atzīmējusi, ka Izstrādātāja iesniegtajos dokumentos par Ventspils valstspilsētas un Ventspils novada attīstības plānošanas dokumentiem nenorāda, ka tie ieviestu jaunus aspektus, kas varētu apdraudēt vidi un cilvēku veselību. Tomēr VVD Kurzemes RVP vērsusi uzmanību uz to, ka īpaši aizsargājamās dabas teritorijas pārklāj ievērojamu Ventspils novada teritorijas daļu, tādēļ, lai izvērtētu plānošanas dokumentu iespējamo ietekmi uz *Natura 2000* teritorijām, būtu nepieciešams veikt Stratēģisko novērtējumu Programmai un Stratēģijai.
 - 3.2. DAP administrācija vēstule Nr. 4.8/3918/2021–N “*Par stratēģiskā ietekmes uz vidi novērtējuma nepieciešamību*”, kurā DAP administrācija paudusi viedokli, ka kopumā piekrīt Izstrādātājas viedoklim, ka Stratēģijai un Programmai nav nepieciešams piemērot Stratēģisko novērtējumu. Vienlaicīgi DAP administrācija papildus atzīmējusi: “*gadījumā, ja kāda no plānošanas dokumentos noteiktajām prioritātēm un rīcībām atbilst likuma “Par ietekmes uz vidi novērtējumu” 23.² pantā (Stratēģiskā novērtējuma nepieciešamības kritēriji) minētajiem kritērijiem un nav iekļauta Kurzemes plānošanas reģiona ilgtspējīgas attīstības stratēģijā 2015.– 2030. gadam (Vides pārraudzības valsts biroja 2014. gada 15. janvāra lēmums Nr. 2 “Par stratēģiskā ietekmes uz vidi novērtējuma procedūras nepiemērošanu”), Ventspils novada attīstības programmā 2020.–2026. gadam, Ventspils pilsētas attīstības programmā 2021.–2027. gadam, Ventspils valstspilsētas un Ventspils novada pašvaldības kopīgajiem attīstības plānošanas dokumentiem saskaņā ar Ministru kabineta 2004. gada 23. marta noteikumos Nr. 157 “Kārtība, kādā veicams ietekmes uz vidi stratēģiskais novērtējums” noteiktajām prasībām nepieciešams veikt ietekmes uz vidi stratēģisko novērtējumu*”.
 - 3.3. Veselības inspekcijas 2021. gada 5. augusta vēstule Nr. 4.6.1.–1./24312 “*Par stratēģiskā ietekmes uz vidi novērtējuma nepieciešamību Ventspils valstspilsētas pašvaldības un Ventspils novada pašvaldības kopīgajiem attīstības plānošanas dokumentiem*”. Veselības inspekcija konstatē, ka kopīgā Stratēģija un kopīgā Programma tiks izstrādāta pamatojoties uz šādiem Ventspils pilsētas un Ventspils novada attīstības plānošanas dokumentiem:

Ventspils pilsētas ilgtspējīgas attīstības stratēģija līdz 2030. gadam, Ventspils novada ilgtspējīgas attīstības stratēģija līdz 2030. gadam, Ventspils pilsētas attīstības programmas 2021.–2027. gadam 1. redakcija (gala versiju plānots apstiprināt 2021. gadā) un Ventspils novada attīstības programma 2020.–2026. gadam. Veselības inspekcija norāda uz aspektiem, kas jāņem vērā, izstrādājot attīstības plānošanas dokumentus, tai skaitā: atbilstoša dzeramā ūdens kvalitātes un peldvietu ūdens kvalitāti nodrošināšana, ražošanas uzņēmumus attīstība, transporta infrastruktūras attīstība, vēja parku attīstība, pilsētas infrastruktūras attīstība. Pamatojoties uz minēto, Veselības inspekcija uzskata, ka Stratēģiskais novērtējums jāveic, ja dokumenti paredz tādu objektu attīstību vai radīšanu, kas radīs gaisa un ūdens piesārņojumu, smaku un trokšņa piesārņojumu, kā arī radīs būtiskas izmaiņas vizuāli uztveramajā ainavā iedzīvotāju dzīves vietas tuvumā.

4. Atbilstoši Darba uzdevumam Stratēģijas un Programmas izstrādei noteikti uzdevumi, tostarp:
 - 4.1. noteikt Ventspils novada un Ventspils valstspilsētas kopīgo vīziju (kopīgo ilgtermiņa attīstības redzējumu), kopīgos ilgtermiņa stratēģiskos mērķus, kopīgās ilgtermiņa prioritātes un kopīgo telpiskās attīstības perspektīvu;
 - 4.2. noteikt Ventspils novada un Ventspils valstspilsētas vidēja termiņa kopīgos stratēģiskos uzstādījumus, kopīgus uzraudzības rādītājus un kopīgos projektus;
 - 4.3. noteikt un iekļaut kopīgos projektus pašvaldību rīcību un investīciju plānos;
 - 4.4. izvērtēt un ņemt vērā Kurzemes plānošanas reģiona spēkā esošos teritorijas attīstības plānošanas dokumentus un to vietējo pašvaldību spēkā esošos teritorijas attīstības plānošanas dokumentus, ar kurām robežojas Ventspils novads un Ventspils valstspilsēta;
 - 4.5. izstrādājot Stratēģiju un Programmu, apzināt un ņemt vērā iepriekš izstrādātos Ventspils novada un Ventspils valstspilsētas plānošanas dokumentus, jau uzsāktos un ieplānotos infrastruktūras projektus;
 - 4.6. nodrošināt sabiedrības pārstāvju līdzdalību Stratēģijas un Programmas izstrādē, veicot iedzīvotāju anketēšanu, iesaistot darba grupās un sabiedriskajās apspriedēs, atbilstoši Ministru kabineta 2009. gada 25. augusta noteikumos Nr. 970 *“Sabiedrības līdzdalības kārtība attīstības plānošanas procesā”* noteiktajam.
5. Stratēģija un Programma nav ietvertas to plānošanas dokumentu vidū, kam saskaņā ar Noteikumu Nr. 157 2. punktu Stratēģiskais novērtējums būtu nepieciešams, neatkarīgi no plānošanas nolūka un saturiskās ieceres. Līdz ar to jautājums par Stratēģiskā novērtējuma nepieciešamību izriet no vērtējuma par sagaidāmās ietekmes būtiskumu. Novērtējis ar Izstrādātājas Iesniegumā sniegto informāciju, kā arī vadoties no Likuma 23. divi *prim* pantā noteiktajiem kritērijiem, Birojs konstatē turpmāk minēto:

- 5.1. Likuma 23. divi *prim* pants noteic, ka, vērtējot Stratēģiskā novērtējuma nepieciešamību, ņem vērā plānošanas dokumenta būtību (23. divi *prim* panta (1. punkts), tostarp un to, cik lielā mērā tajā tiek ietverti priekšnoteikumi paredzēto darbību un projektu realizācijai, ievērojot vietas izvēli, darbības veidu, apjomu, nosacījumus un resursu izmantošanu, kā arī to, cik lielā mērā dokuments ietekmē citus plānošanas dokumentus atšķirīgos plānošanas līmeņos, pastiprina vai rada vides problēmas (23. divi *prim* panta 1. punkta a., b., c., d. apakšpunkts). Tāpat Likuma 23. divi *prim* pants 2. punktā noteic, ka jāņem vērā iespējamai ietekmei pakļautās teritorijas un sagaidāmās ietekmes raksturs, – ilgums, summārās ietekmes, pārrobežu ietekmes, avāriju riski u.c. Savukārt Likuma 23. divi *prim* panta 3. un 4. punkts paredz, ka jāņem vērā ietekmei pakļautās teritorijas jutīgums, tostarp ietekmi uz aizsargājamām dabas un kultūras vērtībām, vides resursiem.
- 5.2. Likuma 4. panta trešās daļas 1. un 2. punkts noteic, ka Stratēģisko novērtējumu citu starpā veic plānošanas dokumentiem, kurus apstiprina vietējā pašvaldība un kuri saistīti ar teritoriju plānošanu, ja tie ietver pamatnosacījumus šā likuma 1. vai 2. pielikumā paredzēto darbību īstenošanai, kā arī, ja to īstenošanai var būt būtiska ietekme uz Eiropas nozīmes īpaši aizsargājamām dabas teritorijām (*Natura 2000*).
- 5.3. No iepriekš minētā izriet, ka lielā mērā to, vai plānošanas dokumentam nepieciešams Stratēģiskais novērtējums, nosaka gan plānošanas dokumenta būtība (plānošanas saturs un risinājumi), gan joma vai teritorija, attiecībā uz kuru plānošanas dokuments izstrādāts (ar to saistītās vides problēmas). Šādā kontekstā Birojs secina, ka Stratēģiju un Programmu ir paredzēts izstrādāt kā jaunus plānošanas dokumentus Ventspils valstspilsētai un Ventspils novadam, ņemot vērā iepriekšējos plānošanas periodos attiecīgajām administratīvajām vienībām jau paredzēto.
- 5.4. Izvērtējis Biroja rīcībā esošo informāciju par iepriekš veiktiem novērtējumiem attiecībā uz ilgtspējīgas attīstības stratēģijām, kuras paredzēts ņemt vērā jaunās Stratēģijas izstrādē, Birojs konstatē, ka ar jauno plānošanas dokumentu plānots apzināt un lielā mērā ņemt vērā (turpināt) līdzšinēji noteiktos attīstības virzienus. Šādā kontekstā secināms:
 - 5.4.1. Ilgtspējīga attīstības stratēģija ir teritorijas attīstības plānošanas dokuments, kas nozīmīgi ietekmē citus plānošanas dokumentus atšķirīgos plānošanas līmeņos (Likuma 23. divi *prim* panta 1. punkta a., b., c. apakšpunkts).
 - 5.4.2. Šādā aspektā Birojs konstatē, ka nedz Ventspils pilsētas ilgtspējīgas attīstības stratēģijai līdz 2030. gadam (Biroja 2013. gada 16. decembra lēmums Nr. 58 “*Par stratēģiskā ietekmes uz vidi novērtējuma procedūras nepiemērošanu*”), nedz Ventspils novada ilgtspējīgas attīstības stratēģijai līdz 2030. gadam (Biroja 2014. gada 22. maija lēmums Nr. 31 “*Par stratēģiskā ietekmes uz vidi novērtējuma*

procedūras nepiemērošanu”) netika veikts Stratēģiskais novērtējums, līdz ar to, izstrādājot minētos plānošanas dokumentus, Ventspils pilsētas un Ventspils novada teritorijās paredzētā ilgtermiņa telpiskās attīstības ietekme uz vidi un cilvēku veselību netika vērtēta⁴.

- 5.4.3. Tāpat Stratēģiskais novērtējums līdz šim nav bijis veikts Kurzemes plānošanas reģiona ilgtspējīgas attīstības stratēģijai (Biroja 2014. gada 15. janvāra lēmums Nr. 2 “*Par stratēģiskā ietekmes uz vidi novērtējuma procedūras nepiemērošanu*” stratēģijai 2015.– 2030. gadam⁵, Biroja 2021. gada 11. augusta lēmums Nr. 4–02/79 “*Par stratēģiskā ietekmes uz vidi novērtējuma procedūras nepiemērošanu*”⁶. 2015.– 2030. gadam aktualizācijai).
- 5.5. Izvērtējis Biroja rīcībā esošo informāciju par iepriekš veiktiem novērtējumiem attiecībā uz attīstības programmām, kuras paredzēts ņemt vērā jaunās Programmas izstrādē, Birojs konstatē, ka ar jauno plānošanas dokumentu plānots apzināt un lielā mērā ņemt vērā (turpināt) līdzšinēji noteiktos attīstības projektus. Šādā kontekstā secināms:
 - 5.5.1. Programma nav teritorijas attīstības plānošanas dokuments, kas nozīmīgi ietekmē citus plānošanas dokumentus atšķirīgos plānošanas līmeņos (Likuma 23. divi *prim* panta 1. punkta a., b., c. apakšpunkts). Vienlaikus Programmā tiek definētas vidēja termiņa prioritātes un pasākumu kopums, lai sasniegtu Stratēģijā izvirzītos stratēģiskos mērķus. Programma ir plānošanas dokuments, ko apstiprina vietējā pašvaldība, un tās realizācija var notikt atbilstoši spēkā jau esošajiem hierarhiski augstākiem pašvaldības plānošanas dokumentiem, proti ilgtspējīgai attīstības stratēģijai un teritorijas plānojumam.
 - 5.5.2. Secināms, ka Ventspils novada teritorijas plānojumam 2014.–2026. gadam un Ventspils pilsētas teritorijas plānojuma 2006. – 2018. gada grozījumiem iepriekš jau veikts Stratēģiskais novērtējums un izstrādāti Vides pārskati, par ko Birojs izsniedzis atzinumus: Ventspils novada teritorijas plānojumam 2014.–2026. gadam – Biroja 2015. gada 11. marta atzinums Nr. 3⁷ un Ventspils pilsētas teritorijas plānojuma 2006. – 2018. gada grozījumiem – Biroja 2012. gada 28. februāra atzinums Nr. 6⁸. Vienlaicīgi Ventspils novada teritorijas plānojumam 2014.–2026. gadam ir izstrādāti grozījumi, kuriem arī ir piemērots Stratēģiskais novērtējums (saskaņā ar Ventspils novada domes 2021. gada 27. maija lēmumu (protokols Nr. 85, 4.§) “*Par Ventspils novada teritorijas plānojuma grozījumu I. redakcijas nodošanu publiskajai apspriešanai un institūciju atzinumu saņemšanai*” publiskajai apspriešanai nodota

⁴ Lēmumi pieejami tīmekļvietnē <https://www.vpvb.gov.lv/lv/lemumi>

⁵ Lēmumi pieejami tīmekļvietnē <https://www.vpvb.gov.lv/lv/lemumi>

⁶ Lēmumi pieejami tīmekļvietnē <https://www.vpvb.gov.lv/lv/lemumi>

⁷ Atzinums pieejams: <https://www.vpvb.gov.lv/lv/atzinumi>

⁸ Atzinums pieejams: <https://www.vpvb.gov.lv/lv/atzinumi>

Ventspils novada teritorijas plānojuma 2014.–2026. gadam grozījumu 1.0 redakcija un vides pārskata projekts⁹).

5.5.3. Arī attiecībā uz attīstības programmām konstatējams, ka Stratēģiskais novērtējums veikts Ventspils novada attīstības programmai 2020.–2026. gadam (Biroja 2020. gada 28. februāra atzinums Nr. 4–03/6)¹⁰, bet Ventspils pilsētas attīstības programmai 2021.–2027. gadam tas piemērots ar Biroja 2021. gada 6. aprīļa lēmumu Nr. 4–02/28 “*Par stratēģiskā ietekmes uz vidi novērtējuma procedūras piemērošanu*”¹¹. Tāpat Birojs 2020. gada 14. aprīlī pieņēmis lēmumu Nr. 4–02/21 “*Par stratēģiskā ietekmes uz vidi novērtējuma procedūras piemērošanu*” Kurzemes plānošanas reģiona attīstības programmai 2021.–2027. gadam¹².

- 5.6. Ņemot vērā minēto, attiecībā uz Stratēģiju un Programmu ir konstatējami būtiski atšķirīgi apstākļi saistībā ar ietekmes uz vidi vērtējumu iepriekšējos plānošanas periodos. Tādēļ, izlemjot jautājumu par Stratēģiskā novērtējuma nepieciešamību, izdarāmi arī atšķirīgi apsvērumi. Minētais pamato to, kādēļ Birojs jautājumu par Stratēģiskā novērtējuma nepieciešamību Stratēģijai un Programmai izlemj atsevišķi, izdodot divus lēmumus.
6. Novērtējis Izstrādātājas Iesniegumā sniegto informāciju par Stratēģiju, kā arī vadoties no Likuma 23. divi *prim* pantā noteiktajiem kritērijiem, Birojs konstatē, ka konkrētajā gadījumā Stratēģijai Stratēģiskais novērtējums ir nepieciešams.
- 6.1. Vērtējot Stratēģijas ietvaru un tās vietu plānošanas sistēmā, Birojs konstatē, ka Stratēģija paredzēs priekšnoteikumus teritorijas attīstībai, arī paredzēto darbību īstenošanai, turklāt priekšnoteikumi darbību īstenošanai tiks izstrādāti, lai risinātu arī ar vidi saistītas problēmas (piekrastes pieejamība, transporta infrastruktūras attīstība un tūrisma attīstība, applūstošās teritorijas, centralizēto ūdensapgādes un kanalizācijas risinājumu nodrošināšana, atkritumu apsaimniekošana, degradētās un piesārņotās teritorijas u.c.) (Likuma 23. divi *prim* panta 1. punkta d. apakšpunkts). Tā kā iepriekš ilgtspējīgas attīstības stratēģijām, kuras paredzēts pārskatīt un ņemt vērā, nosakot Ventspils valstspilsētas un Ventspils novada ilgtermiņa attīstības redzējumu, mērķus, prioritātes un telpiskās attīstības perspektīvu, Stratēģiskais novērtējums nav bijis veikts, šajā gadījumā nav iespējams atsaukties uz ietekmēm, kas būtu izvērtētas un savlaicīgi novērstas jau iepriekšējos attīstības periodos.
- 6.2. Stratēģija būs dokuments, caur kuru tiks likts pamats arī nozīmīgām izmaiņām un pārkārtojumiem, kas loģiski izrietēs no teritoriālās sadarbības uzdevumiem. Plānošanas dokumenta izstrādē arī paredzēts ņemt vērā nacionālā un reģionālā līmeņa plānošanas dokumentus, tostarp Reģionālās politikas pamatnostādnes

⁹ Paziņojums pieejams tīmekļvietnē: <https://www.vpvb.gov.lv/lv/jaunumi?category%5B461%5D=461>

¹⁰ Atzinums pieejams: <https://www.vpvb.gov.lv/lv/atzinumi>

¹¹ Lēmums pieejams tīmekļvietnē: <https://www.vpvb.gov.lv/lv/lemumi>

¹² Lēmums pieejams tīmekļvietnē: <https://www.vpvb.gov.lv/lv/lemumi>

2021.–2027. gadam, kā rezultātā tiks pārskatīti un sagatavoti priekšlikumi arī transporta infrastruktūras un citu Likuma 1. un 2. pielikuma objektu attīstībai. Tiks vērtēta dabas resursu, tai skaitā Baltijas jūras piekrastes, potenciāla izmantošana un telpiskā struktūra, ietverot vides aizsardzības un klimata pārmaiņu jautājumus (arī jomās, kas minētas Likuma 4. panta trešās daļas 1. punktā). Tā kā Stratēģija ietver arī telpiskās attīstības perspektīvu, minēto risinājumu izvērtējums pēc iespējas agrākā plānošanas stadijā ir pamatots (Novērtējuma likuma 3. panta 1. punkts).

- 6.3. Daļā no plānošanas teritorijas kā Ventspils novadā, tā arī Ventspils valstspilsētā attīstības specifiku lielā mērā ietekmē atrašanās Baltijas jūras piekrastē, īpaši aizsargājamās dabas teritorijas, kā arī vēsturiski izveidotie rūpnieciskās ražošanas uzņēmumi un osta. Minētie aspekti paredz savstarpēji salāgojamus attīstības virzienus gan saistībā ar ekonomisko izaugsmi (un tai nepieciešamo infrastruktūru), gan apdzīvojuma struktūru, gan arī vides aizsardzības prasībām. Tādējādi Birojs secina, ka plānošanas teritorijas ilgtermiņa attīstības redzējums, mērķi, prioritātes un telpiskās attīstības perspektīva var tikt potenciāli saistīta ar Likuma pielikumos minētajām darbībām un to apjomiem, kas ir priekšnoteikums Stratēģiskā novērtējuma piemērošanai saskaņā ar Likuma 4. panta trešās daļas 1. punktu.
- 6.4. Jāņem vērā, ka Stratēģijā risināmie jautājumi un no tiem izrietošās vides ietekmes būs ilgtermiņa, tās skars plašu teritoriju un var būt saistītas arī ar slodzi uz jutīgām vides teritorijām. Pie šādām teritorijām var pieskaitīt arī Baltijas jūras piekrastes aizsargjoslu, virszemes ūdensteču (piemēram, Ventas, Dzirnāvupes, Stendes, Rindas, Lonastes, Spāres u.c.) applūstošās teritorijas, kā arī Užavas un Upatu polderu applūstošās teritorijas un plānošanas dokumenta teritorijā esošās īpaši aizsargājamās dabas teritorijas (Likuma 23. divi *prim* 2. punkta a. un e. apakšpunkts, 4. punkta a. apakšpunkts).
7. Ņemot vērā plānošanas dokumenta īstenošanas jomu un teritoriju, kuru varētu ietekmēt plānošanas dokumenta realizācija, Birojs atzīst, ka izsvērtai un pārdomātai plānošanai, kurā savlaicīgi tiek integrēti arī vides apsvērumi, Stratēģijai veicams Stratēģiskais novērtējums. Šāda novērtējuma uzdevums ir ietekmju identificēšana, panākot, ka tās tiek novērtētas un ir izstrādāti priekšlikumi ietekmes novēršanai un samazināšanai pēc iespējas agrākā paredzēto darbību plānošanas, projektēšanas un lēmumu pieņemšanas stadijā (Likuma 3. panta 1. punkts). Stratēģiskā novērtējuma piemērošana un veikšana konkrētā plānošanas dokumenta izstrādei izriet no normatīvajiem aktiem (Likuma 4. panta trešās daļas 1., 2. punkts, Likuma 23. divi *prim* panta 1. punkta a., b., d. apakšpunkts, 2. punkta a. un e. apakšpunkts un 4. punkta a. apakšpunkts) un ir konkrētā plānošanas dokumenta izstrādes gadījumā pamatota, atbilstīga un nepieciešama. Plānošanas dokumentā paredzētās darbības jāvērtē atbilstoši Likuma 23. pieci *prim* pantā noteiktajam, t.sk., sagatavojot plānošanas dokumenta vides pārskatu, jāņem vērā Likuma 23. pieci *prim* panta pirmajā daļā noteiktais, ka vides pārskatā, lai izvairītos no informācijas dublēšanās, iekļauj tikai tādu informāciju, kas nepieciešama attiecīgajā plānošanas stadijā, kā arī izmanto

informāciju, kas iegūta iepriekšējās plānošanas stadijās, iekļaujot nepieciešamo informāciju atbilstošā detalizācijas pakāpē, kas ļauj novērtēt plānošanas dokumentā konkrētās paredzētās darbības.

Piemērotās tiesību normas:

- Likuma “*Par ietekmes uz vidi novērtējumu*” 4. pants, 23. divi *prim* pants, 23. trīs *prim* pants;
- Aizsargjoslu likums;
- Likums “*Sugu un biotopu aizsardzības likums*”;
- Likums “*Par īpaši aizsargājamām dabas teritorijām*”;
- Ministru kabineta 2004. gada 23. marta noteikumu Nr. 157 “*Kārtība, kādā veicams ietekmes uz vidi stratēģiskais novērtējums*” 5., 6., 7. punkts.

Lēmuma pieņemšanas pamatojums:

Pamatojoties uz izvērtēto dokumentāciju un faktiem, kā arī šajā lēmumā ietverto faktisko un tiesisko apstākļu izvērtējumu, argumentiem un apsvērumiem, Likuma 23. divi *prim* pantā noteiktajiem Stratēģiskā novērtējuma nepieciešamības kritērijiem un piemērojot citas iepriekš minētās tiesību normas un lietderības apsvērumus, Birojs atbilstoši Likuma 23. trīs *prim* panta 1. punktam secina, ka plānošanas dokumenta īstenošanai Stratēģiskais novērtējums ir nepieciešams.

Lēmums:

Piemērot Stratēģiskā ietekmes uz vidi novērtējuma procedūru Ventspils valstspilsētas un Ventspils novada kopīgajām ilgspējīgas attīstības stratēģijai līdz 2030. gadam.

Direktora p.i.,
Ietekmes uz vidi novērtējumu daļas vadītāja (paraksts*) Iveta
Jēgere

**Dokuments ir parakstīts ar drošu elektronisko parakstu*

Lēmums nosūtīts:

- Ventspils pilsētas pašvaldības administrācijai, *E.Adresē*.
- Valsts vides dienesta Kurzemes reģionālai vides pārvaldei, *E.Adresē*.



Vides pārraudzības valsts birojs

Rūpniecības iela 23, Rīga, LV-1045, tālr. 67321173, e-pasts pasts@vpvb.gov.lv, www.vpvb.gov.lv

Rīgā

15.09.2021

Lēmums Nr. 4-02/88

Par stratēģiskā ietekmes uz vidi novērtējuma procedūras nepiemērošanu

Adresāts:

Ventspils pilsētas dome, adrese: Jūras iela 36, Ventspils, LV-3601;
e – pasts: dome@ventspils.lv

Plānošanas dokumenta nosaukums:

Ventspils valstspilsētas un Ventspils novada kopīgā attīstības programma 2021.– 2027. gadam (turpmāk – Programma).

Izvērtētā dokumentācija:

Ventspils pilsētas domes¹³ (turpmāk – Izstrādātāja) 2021. gada 26. augusta vēstule Nr. 1–44/603 “Par stratēģiskā ietekmes uz vidi novērtējuma nepieciešamību Ventspils valstspilsētas pašvaldības un Ventspils novada pašvaldības kopīgajiem attīstības plānošanas dokumentiem”, Iesniegums “Par plānošanas dokumenta Ventspils valstspilsētas un Ventspils novada kopīgās attīstības programmas 2021.– 2027. gadam izstrādes uzsākšanu” (turpmāk – Iesniegums), Ventspils pilsētas domes 2021. gada 25. marta lēmums Nr. 49 “Par Ventspils valstspilsētas un Ventspils novada kopīgās ilgtspējīgas attīstības stratēģijas līdz 2030. gadam un Ventspils valstspilsētas un Ventspils novada kopīgās attīstības programmas 2021.–2027. gadam izstrādes uzsākšanu” un Ventspils novada domes 2021. gada 25. marta lēmumu (protokols Nr. 81, 8. §) “Par Ventspils novada un Ventspils valstspilsētas kopīgas ilgtspējīgas attīstības stratēģijas līdz 2030. gadam un Ventspils novada un Ventspils valstspilsētas kopīgās attīstības programmas 2021.–2027. gadam izstrādes uzsākšanu” (turpmāk kopā saukti –

¹³ Saskaņā ar Administratīvo teritoriju un apdzīvoto vietu likumu (pieņemts 2020. gada 10. jūnijā) no 2021. gada 1. jūlija Ventspils pilsēta ir noteikta kā valstspilsēta.

Lēmumi) ar apstiprinātiem darba uzdevumiem (turpmāk – Darba uzdevumi), Valsts vides dienesta Kurzemes reģionālās vides pārvaldes (turpmāk – VVD Kurzemes RVP) 2021. gada 27. jūlija vēstule 11.2/2634/KU/2021 “*Par Ventspils valstspilsētas un ventspils novada attīstības plānošanas dokumentiem*”, Dabas aizsardzības pārvaldes Kurzemes reģionālās administrācijas (turpmāk – DAP administrācija) vēstule Nr. 4.8/3918/2021–N “*Par stratēģiskā ietekmes uz vidi novērtējuma nepieciešamību*” un Veselības inspekcijas 2021. gada 5. augusta vēstule Nr. 4.6.1.–1./24312 “*Par stratēģiskā ietekmes uz vidi novērtējuma nepieciešamību Ventspils valstspilsētas pašvaldības un Ventspils novada pašvaldības kopīgajiem attīstības plānošanas dokumentiem*”.

Izstrādātāja viedoklis:

Izstrādātāja uzskata, ka stratēģiskais ietekmes uz vidi novērtējums (turpmāk – Stratēģiskais novērtējums) plānošanas dokumentiem nav nepieciešams.

Faktu konstatācija, izvērtējums, argumenti un apsvērumi lēmuma satura noteikšanai:

4. Likuma “*Par ietekmes uz vidi novērtējumu*” (turpmāk – Likums) 23. viens *prim* panta pirmā daļa paredz, ka, uzsākot tāda plānošanas dokumenta sagatavošanu, kuram saskaņā ar šo likumu var būt būtiska ietekme uz vidi, arī uz Eiropas nozīmes aizsargājamo dabas teritoriju (*Natura 2000*), tā izstrādātājs iesniedz kompetentajai institūcijai (Vides pārraudzības valsts birojs, – turpmāk Birojs) rakstveida iesniegumu. Pirms rakstveida iesnieguma iesniegšanas izstrādātājs konsultējas ar ieinteresētajām vides un sabiedrības veselības institūcijām un iesniegumā pamato nepieciešamību plānošanas dokumentam piemērot Stratēģisko novērtējumu vai iemeslus, kādēļ šāds novērtējums nav nepieciešams. Likuma 23. trīs *prim* panta 1. punkts noteic, ka Birojs pieņem motivētu lēmumu par to, vai konkrētam plānošanas dokumentam ir nepieciešams Stratēģiskais novērtējums.
5. 2021. gada 26. augustā Birojā saņemta Izstrādātājas 2021. gada 26. augusta vēstule Nr. 1–44/603 “*Par stratēģiskā ietekmes uz vidi novērtējuma nepieciešamību Ventspils valstspilsētas pašvaldības un Ventspils novada pašvaldības kopīgajiem attīstības plānošanas dokumentiem*” un Iesniegums, kurā norādīts, ka saskaņā ar Lēmumiem ir uzsākta Programmas un Ventspils valstspilsētas un Ventspils novada kopīgās ilgtspējīgas attīstības stratēģijas līdz 2030. gadam (turpmāk – Stratēģija) izstrāde.
6. Informācija Iesniegumā sniegta par abiem plānošanas dokumentiem, ņemot vērā to saistību un to, ka tie tiek izstrādāti paralēli. Atbilstoši Iesniegumam:
 - 7.1. Programma un Stratēģija tiks izstrādāta, ņemot vērā Ventspils pilsētas ilgtspējīgas attīstības stratēģijā līdz 2030. gadam, Ventspils novada ilgtspējīgas attīstības stratēģijā līdz 2030. gadam, Ventspils pilsētas attīstības programmas 2021.–2027. gadam 1. redakcijā un Ventspils novada attīstības programmā 2020.–2026. gadam definētos uzstādījumus, kā arī šādus dokumentus: aktuālie Eiropas Parlamenta un Reģionu komitejas politikas dokumenti, nacionālā

līmeņa plānošanas dokumenti, Baltijas jūras reģiona stratēģija, Kurzemes plānošanas reģiona plānošanas dokumenti, Ventspils valstspilsētas un Ventspils novada pašvaldības iestāžu un kapitālsabiedrību aktuālie plānošanas dokumenti.

- 7.2. Saskaņā ar esošās Ventspils pilsētas attīstības programmas 2021.–2027. gadam Investīciju plāna projektu laika periodā no 2021.–2022. gadam plānots īstenot Eiropas Savienības līdzfinansētu projektu “*No atkritumiem iegūtā kurināmā reģenerācijas iekārtu izbūve Ventspilī, Talsu ielā 69*”. Plānotā iecere paredz reģenerācijas iekārtu un saistīto inženierkomunikāciju būvniecību, lai no reģenerēta no atkritumiem iegūta kurināmā ražotu siltumenerģiju un elektroenerģiju.¹⁴ Minētajai iecerei jau ir veikts ietekmes uz vidi novērtējums saskaņā ar Likumu, par tā ietvaros izstrādāto ietekmes uz vidi novērtējuma ziņojumu Birojs 2018. gada 30. oktobrī izdevis atzinumu¹⁵.
- 7.3. Viens no lielākajiem izaicinājumiem esošās Ventspils novada attīstības programmas 2020.–2026. gadam ietvarā ir saistīts ar ūdenssaimniecības un inženiertehniskās infrastruktūras uzlabošanu Ventspils novada teritorijā. Tāpat Ventspils novada attīstības programmā 2020.–2026. gadam lielāks uzsvars ir likts uz Baltijas jūras piekrastes apsaimniekošanu un problēmu risināšanu, kas ir ticis uzsvērts no sabiedrības un atbildīgo institūciju puses.
- 7.4. Ventspils pilsētai ir apstiprināts Dabas aizsardzības plāns *Natura 2000* teritorijai – dabas liegumam “*Būšnieku ezera krasts*”. Ventspils pilsētas esošās attīstības programmas 2021.–2027.gadam Investīciju plāna projektā ir plānota aktivitāte, kurai ir iespējama ietekme uz *Natura 2000* teritoriju – putnu novērošanas torņa izbūve. Ventspils pilsētā ir divi ģeoloģiskie un ģeomorfoloģiskie dabas pieminekļi: Staldzenes stāvkrasts un Dampēļu atsegums.
- 7.5. Gandrīz visas īpaši aizsargājamās dabas teritorijas Ventspils novadā, izņemot dabas liegumu – “*Puzes smilšu krupja atradne*” un dabas pieminekļus, ir Eiropas nozīmes īpaši aizsargājamās teritorijas (*Natura 2000*). Īpaši aizsargājamās dabas teritorijas Ventspils novadā: Moricsalas dabas rezervāts; dabas parki “*Abavas senleja*” un “*Užavas lejtece*”, dabas liegumi “*Ances purvi un meži*”, “*Druviņu tīrelis*”, “*Klāņu purvs*”, “*Krojas meži*”, “*Nagļu un Ansiņu purvs*”, “*Ovīši*”, “*Pelcīšu purvs*”, “*Piešdanga*”, “*Platenes purvs*”, “*Pluču tīrelis*”, “*Popes zāļu purvs*”, “*Puzes smilšu krupja atradne*”, “*Raķupes ieleja*”, “*Sārnotes purvs*”, “*Stiklu purvi*”, “*Tīšezers*”, “*Užava*”, “*Viskūžu sala*”, kā arī dabas pieminekļi: “*Grīžu Velna beņķis*”, “*Lagzdenes parks*”, “*Leču parks*”, “*Popes muižas alejas*”, “*Tārgales parks*”, “*Zlēku parks*”, “*Zūru muižas aleja*” un Aizsargājamā jūras teritorija Irbes šaurums. Ventspils novada attīstības programma 2020.–2026. gadam tika izstrādāta atbilstoši normatīvo aktu prasībām un plānošanas dokumentā nav plānotas

¹⁴ <http://vlk.lv/projekts-naik/>

¹⁵ http://vlk.lv/wp-content/uploads/Atzinums_5_04_14_.pdf

rīcības, kuras īstenojot negatīvi tiks ietekmētas *Natura 2000* teritorijas. Jebkura jauna plānotā darbība, kurai var būt ietekme uz *Natura 2000* teritoriju, tiks vērtēta atbilstoši Ministru kabineta 2011. gada 19. aprīļa noteikumu Nr. 300 “*Kārtība, kādā novērtējama ietekme uz Eiropas nozīmes īpaši aizsargājamo dabas teritoriju (Natura 2000)*” prasībām.

8. Izstrādātāja atbilstoši Ministru kabineta 2004. gada 23. marta noteikumu Nr. 157 “*Kārtība, kādā veicams ietekmes uz vidi stratēģiskais novērtējums*” (turpmāk – Noteikumi Nr. 157) III daļā noteiktajam ir veikusi konsultācijas par plānošanas dokumenta Stratēģiskā novērtējuma nepieciešamību. Iesniegumam pievienotas:
 - 8.1. VVD Kurzemes RVP 2021. gada 27. jūlija vēstule 11.2/2634/KU/2021 “*Par Ventspils valstspilsētas un ventspils novada attīstības plānošanas dokumentiem*”. VVD Kurzemes RVP atzīmējusi, ka Izstrādātāja iesniegtajos dokumentos par Ventspils valstspilsētas un Ventspils novada attīstības plānošanas dokumentiem nenorāda, ka tie ieviestu jaunus aspektus, kas varētu apdraudēt vidi un cilvēku veselību. Tomēr VVD Kurzemes RVP vērsusi uzmanību uz to, ka īpaši aizsargājamās dabas teritorijas pārklāj ievērojamu Ventspils novada teritorijas daļu, tādēļ, lai izvērtētu plānošanas dokumentu iespējamo ietekmi uz *Natura 2000* teritorijām, būtu nepieciešams veikt Stratēģisko novērtējumu Programmai un Stratēģijai.
 - 8.2. DAP administrācija vēstule Nr. 4.8/3918/2021–N “*Par stratēģiskā ietekmes uz vidi novērtējuma nepieciešamību*”, kurā DAP administrācija paudusi viedokli, ka kopumā piekrīt Izstrādātājas viedoklim, ka Stratēģijai un Programmai nav nepieciešams piemērot Stratēģisko novērtējumu. Vienlaicīgi DAP administrācija papildus atzīmējusi: “*gadījumā, ja kāda no plānošanas dokumentos noteiktajām prioritātēm un rīcībām atbilst likuma “Par ietekmes uz vidi novērtējumu” 23.² pantā (Stratēģiskā novērtējuma nepieciešamības kritēriji) minētajiem kritērijiem un nav iekļauta Kurzemes plānošanas reģiona ilgtspējīgas attīstības stratēģijā 2015.– 2030.gadam (Vides pārraudzības valsts biroja 2014.gada 15.janvāra lēmums Nr.2 “Par stratēģiskā ietekmes uz vidi novērtējuma procedūras nepiemērošanu”), Ventspils novada attīstības programmā 2020.–2026. gadam, Ventspils pilsētas attīstības programmā 2021.–2027. gadam, Ventspils valstspilsētas un Ventspils novada pašvaldības kopīgajiem attīstības plānošanas dokumentiem saskaņā ar Ministru kabineta 2004.gada 23.marta noteikumos Nr.157 “Kārtība, kādā veicams ietekmes uz vidi stratēģiskais novērtējums” noteiktajām prasībām nepieciešams veikt ietekmes uz vidi stratēģisko novērtējumu*”.
 - 8.3. Veselības inspekcijas 2021. gada 5. augusta vēstule Nr. 4.6.1.–1./24312 “*Par stratēģiskā ietekmes uz vidi novērtējuma nepieciešamību Ventspils valstspilsētas pašvaldības un Ventspils novada pašvaldības kopīgajiem attīstības plānošanas dokumentiem*”. Veselības inspekcija konstatē, ka, kopīgā Stratēģija un kopīgā Programma tiks izstrādāta, pamatojoties uz šādiem Ventspils pilsētas un Ventspils novada attīstības plānošanas dokumentiem: Ventspils pilsētas ilgtspējīgas attīstības stratēģija līdz 2030. gadam, Ventspils

novada ilgtspējīgas attīstības stratēģija līdz 2030. gadam, Ventspils pilsētas attīstības programmas 2021.–2027. gadam 1. redakcija (gala versiju plānots apstiprināt 2021. gadā) un Ventspils novada attīstības programma 2020.–2026. gadam. Veselības inspekcija norāda uz aspektiem, kas jāņem vērā, izstrādājot attīstības plānošanas dokumentus, tai skaitā: atbilstoša dzeramā ūdens kvalitātes un peldvietu ūdens kvalitāti nodrošināšana, ražošanas uzņēmumus attīstība, transporta infrastruktūras attīstība, vēja parku attīstība, pilsētas infrastruktūras attīstība. Pamatojoties uz minēto, Veselības inspekcija uzskata, ka Stratēģiskais novērtējums jāveic, ja dokumenti paredz tādu objektu attīstību vai radīšanu, kas radīs gaisa un ūdens piesārņojumu, smaku un trokšņa piesārņojumu, kā arī radīs būtiskas izmaiņas vizuāli uztveramajā ainavā iedzīvotāju dzīves vietas tuvumā.

9. Atbilstoši Darba uzdevumam Stratēģijas un programmas izstrādei noteikti uzdevumi, tostarp:
 - 9.1. noteikt Ventspils novada un Ventspils valstspilsētas kopīgo vīziju (kopīgo ilgtermiņa attīstības redzējumu), kopīgos ilgtermiņa stratēģiskos mērķus, kopīgās ilgtermiņa prioritātes un kopīgo telpiskās attīstības perspektīvu;
 - 9.2. noteikt Ventspils novada un Ventspils valstspilsētas vidēja termiņa kopīgus stratēģiskos uzstādījumus, kopīgus uzraudzības rādītājus un kopīgus projektus;
 - 9.3. noteikt un iekļaut kopīgus projektus pašvaldību rīcību un investīciju plānos;
 - 9.4. izvērtēt un ņemt vērā Kurzemes plānošanas reģiona spēkā esošos teritorijas attīstības plānošanas dokumentus un to vietējo pašvaldību spēkā esošos teritorijas attīstības plānošanas dokumentus, ar kurām robežojas Ventspils novads un Ventspils valstspilsēta;
 - 9.5. izstrādājot Stratēģiju un Programmu, apzināt un ņemt vērā iepriekš izstrādātos Ventspils novada un Ventspils valstspilsētas plānošanas dokumentus, jau uzsāktos un ieplānotos infrastruktūras projektus;
 - 9.6. nodrošināt sabiedrības pārstāvju līdzdalību Stratēģijas un Programmas izstrādē, veicot iedzīvotāju anketēšanu, iesaistot darba grupās un sabiedriskajās apspriedēs, atbilstoši Ministru kabineta 2009. gada 25. augusta noteikumos Nr. 970 *“Sabiedrības līdzdalības kārtība attīstības plānošanas procesā”* noteiktajam.
10. Programma un Stratēģija nav ietvertas to plānošanas dokumentu vidū, kam saskaņā ar Noteikumu Nr. 157 2. punktu Stratēģiskais novērtējums būtu nepieciešams, neatkarīgi no plānošanas nolūka un saturiskās ieceres. Līdz ar to jautājums par Stratēģiskā novērtējuma nepieciešamību izriet no vērtējuma par sagaidāmās ietekmes būtiskumu. Novērtējis ar Izstrādātājas Iesniegumā sniegto informāciju, kā arī vadoties no Likuma 23. divi *prim* pantā noteiktajiem kritērijiem, Birojs konstatē turpmāk minēto:
 - 10.1. Likuma 23. divi *prim* pants noteic, ka, vērtējot Stratēģiskā novērtējuma nepieciešamību, ņem vērā plānošanas dokumenta būtību (23. divi *prim* panta

- (1. punkts), tostarp un to, cik lielā mērā tajā tiek ietverti priekšnoteikumi paredzēto darbību un projektu realizācijai, ievērojot vietas izvēli, darbības veidu, apjomu, nosacījumus un resursu izmantošanu, kā arī to, cik lielā mērā dokuments ietekmē citus plānošanas dokumentus atšķirīgos plānošanas līmeņos, pastiprina vai rada vides problēmas (23. divi *prim* panta 1. punkta a., b., c., d. apakšpunkts). Tāpat Likuma 23. divi *prim* pants 2. punktā noteic, ka jāņem vērā iespējamai ietekmei pakļautās teritorijas un sagaidāmās ietekmes raksturs, – ilgums, summārās ietekmes, pārrobežu ietekmes, avāriju riski u.c. Savukārt Likuma 23. divi *prim* panta 3. un 4. punkts paredz, ka jāņem vērā ietekmei pakļautās teritorijas jutīgums, tostarp ietekmi uz aizsargājamām dabas un kultūras vērtībām, vides resursiem.
- 10.2. Likuma 4. panta trešās daļas 1. un 2. punkts noteic, ka Stratēģisko novērtējumu citu starpā veic plānošanas dokumentiem, kurus apstiprina vietējā pašvaldība un kuri saistīti ar teritoriju plānošanu, ja tie ietver pamatnosacījumus šā likuma 1. vai 2. pielikumā paredzēto darbību īstenošanai, kā arī, ja to īstenošanai var būt būtiska ietekme uz Eiropas nozīmes īpaši aizsargājamām dabas teritorijām (*Natura 2000*).
- 10.3. No iepriekš minētā izriet, ka lielā mērā to, vai plānošanas dokumentam nepieciešams Stratēģiskais novērtējums, nosaka gan plānošanas dokumenta būtība (plānošanas saturs un risinājumi), gan joma vai teritorija, attiecībā uz kuru plānošanas dokuments izstrādāts (ar to saistītās vides problēmas). Šādā kontekstā Birojs secina, ka Programmu un Stratēģiju ir paredzēts izstrādāt kā jaunus plānošanas dokumentus šādām teritoriālām vienībām: Ventspils valstspilsētai un Ventspils novadam, ņemot vērā iepriekšējos plānošanas periodos attiecīgajām administratīvajām vienībām jau paredzēto.
- 10.4. Izvērtējis Biroja rīcībā esošo informāciju par iepriekš veiktiem novērtējumiem attiecībā uz attīstības programmām, kuras paredzēts ņemt vērā jaunās Programmas izstrādē, Birojs konstatē, ka ar jauno plānošanas dokumentu plānots apzināt un lielā mērā ņemt vērā (turpināt) līdzšinēji noteiktos attīstības projektus. Šādā kontekstā secināms:
- 10.4.1. Programma nav teritorijas attīstības plānošanas dokuments, kas nozīmīgi ietekmē citus plānošanas dokumentus atšķirīgos plānošanas līmeņos (Likuma 23. divi *prim* panta 1. punkta a., b., c. apakšpunkts). Vienlaikus Programmā tiek definētas vidēja termiņa prioritātes un pasākumu kopums, lai sasniegtu Stratēģijā izvirzītos stratēģiskos mērķus. Programma ir plānošanas dokuments, ko apstiprina vietējā pašvaldība, un tās realizācija var notikt atbilstoši spēkā jau esošajiem hierarhiski augstākiem pašvaldības plānošanas dokumentiem, proti ilgtspējīgai attīstības stratēģijai un teritorijas plānojumam.
- 10.4.2. Secināms, ka Ventspils novada teritorijas plānojumam 2014.–2026. gadam un Ventspils pilsētas teritorijas plānojuma 2006. – 2018. gada grozījumiem iepriekš jau veikts Stratēģiskais novērtējums un izstrādāti

Vides pārskati, par ko Birojs izsniedzis atzinumus: Ventspils novada teritorijas plānojumam 2014.–2026. gadam – Biroja 2015. gada 11. marta atzinums Nr. 3¹⁶ un Ventspils pilsētas teritorijas plānojuma 2006. – 2018. gada grozījumiem – Biroja 2012. gada 28. februāra atzinums Nr. 6¹⁷. Vienlaicīgi Ventspils novada teritorijas plānojumam 2014.–2026. gadam ir izstrādāti grozījumi, kuriem arī ir piemērots Stratēģiskais novērtējums (saskaņā ar Ventspils novada domes 2021. gada 27. maija lēmumu (protokols Nr. 85, 4.§) “*Par Ventspils novada teritorijas plānojuma grozījumu 1. redakcijas nodošanu publiskajai apspriešanai un institūciju atzinumu saņemšanai*” publiskajai apspriešanai nodota Ventspils novada teritorijas plānojuma 2014.–2026. gadam grozījumu 1.0 redakcija un vides pārskata projekts¹⁸).

10.4.3. Arī attiecībā uz attīstības programmām konstatējams, ka Stratēģiskais novērtējums veikts Ventspils novada attīstības programmai 2020.–2026. gadam (Biroja 2020. gada 28. februāra atzinums Nr. 4–03/6)¹⁹, bet Ventspils pilsētas attīstības programmai 2021.–2027. gadam tas piemērots ar Biroja 2021. gada 6. aprīļa lēmumu Nr. 4–02/28 “*Par stratēģiskā ietekmes uz vidi novērtējuma procedūras piemērošanu*”²⁰. Tāpat Birojs 2020. gada 14. aprīlī pieņēmis lēmumu Nr. 4–02/21 “*Par stratēģiskā ietekmes uz vidi novērtējuma procedūras piemērošanu*” Kurzemes plānošanas reģiona attīstības programmai 2021.–2027. gadam²¹.

10.5. Izvērtējis Biroja rīcībā esošo informāciju par iepriekš veiktiem novērtējumiem attiecībā uz ilgtspējīgas attīstības stratēģijām, kuras paredzēts ņemt vērā jaunās Stratēģijas izstrādē, Birojs konstatē, ka ar jauno plānošanas dokumentu plānots apzināt un lielā mērā ņemt vērā (turpināt) līdzšinēji noteiktos attīstības virzienus. Šādā kontekstā secināms:

10.5.1. Ilgtspējīga attīstības stratēģija ir teritorijas attīstības plānošanas dokuments, kas nozīmīgi ietekmē citus plānošanas dokumentus atšķirīgos plānošanas līmeņos (Likuma 23. divi *prim* panta 1. punkta a., b., c. apakšpunkts).

10.5.2. Šādā aspektā Birojs konstatē, ka nedz Ventspils pilsētas ilgtspējīgas attīstības stratēģijai līdz 2030. gadam (Biroja 2013. gada 16. decembra lēmums Nr. 58 “*Par stratēģiskā ietekmes uz vidi novērtējuma procedūras nepiemērošanu*”), nedz Ventspils novada ilgtspējīgas attīstības stratēģijai līdz 2030. gadam (Biroja 2014. gada 22. maija lēmums Nr. 31 “*Par stratēģiskā ietekmes uz vidi novērtējuma*

¹⁶ Atzinums pieejams: <https://www.vpvb.gov.lv/lv/atzinumi>

¹⁷ Atzinums pieejams: <https://www.vpvb.gov.lv/lv/atzinumi>

¹⁸ Paziņojums pieejams tīmekļvietnē: <https://www.vpvb.gov.lv/lv/jaunumi?category%5B461%5D=461>

¹⁹ Atzinums pieejams: <https://www.vpvb.gov.lv/lv/atzinumi>

²⁰ Lēmums pieejams tīmekļvietnē: <https://www.vpvb.gov.lv/lv/lemumi>

²¹ Lēmums pieejams tīmekļvietnē: <https://www.vpvb.gov.lv/lv/lemumi>

procedūras nepiemērošanu”) netika veikts Stratēģiskais novērtējums, līdz ar to, izstrādājot minētos plānošanas dokumentus, Ventspils pilsētas un Ventspils novada teritorijās paredzētā ilgtermiņa telpiskās attīstības ietekme uz vidi un cilvēku veselību netika vērtēta²².

10.5.3. Tāpat Stratēģiskais novērtējums līdz šim nav bijis veikts Kurzemes plānošanas reģiona ilgtspējīgas attīstības stratēģijai (Biroja 2014. gada 15. janvāra lēmums Nr. 2 “*Par stratēģiskā ietekmes uz vidi novērtējuma procedūras nepiemērošanu*” stratēģijai 2015.– 2030. gadam²³, Biroja 2021. gada 11. augusta lēmums Nr. 4–02/79 “*Par stratēģiskā ietekmes uz vidi novērtējuma procedūras nepiemērošanu*”²⁴. 2015.– 2030. gadam aktualizācijai).

10.6. Ņemot vērā minēto, attiecībā uz Programmu un Stratēģiju ir konstatējami būtiski atšķirīgi apstākļi saistībā ar ietekmes uz vidi vērtējumu iepriekšējos plānošanas periodos. Tādēļ, izlemjot jautājumu par Stratēģiskā novērtējuma nepieciešamību, izdarāmi arī atšķirīgi apsvērumi. Minētais pamato to, kādēļ Birojs jautājumu par Stratēģiskā novērtējuma nepieciešamību Programmai un Stratēģijai izlemj atsevišķi, izdodot divus lēmumus.

11. Novērtējis Izstrādātājas Iesniegumā sniegto informāciju par Programmu, kā arī vadoties no Likuma 23. divi *prim* pantā noteiktajiem kritērijiem, Birojs konstatē, ka konkrētajā gadījumā Programmai Stratēģiskais novērtējums nav nepieciešams.

11.1. Caurlūkojot plānošanas teritorijai izstrādātos un spēkā esošos plānošanas dokumentus, no kuriem lielākajai daļai jau bijis veikts Stratēģiskais novērtējums, secināms, ka, izstrādājot Programmu nākamajam plānošanas periodam, ir paredzēts izvērtēt un ņemt vērā jau noteiktos attīstības virzienus, investīciju prioritātes un uzsāktos vai daļēji īstenotos projektus. Pēc būtības tas nozīmē, ka ar plānošanas dokumentu paredzēts izsvērt jau iepriekšējā plānošanas periodā noteikto un izvērtēto mērķu un prioritāšu aktualitāti, ja nepieciešams, precizējot attīstības virzienus.

11.2. Iesniegumā norādīts uz plānošanas teritorijā paredzētu darbību (no atkritumiem iegūtā kurināmā reģenerācija), kam iepriekš jau bijis veikts ietekmes uz vidi novērtējums atbilstoši Likuma prasībām, kā arī attīstības virzieniem, kam līdz šim jau ir veikts Stratēģiskais novērtējums atbilstoši Likuma prasībām. No Iesnieguma neizriet, ka Programmas izstrādes mērķis būtu būtiski mainīt iepriekš jau novērtētos plānošanas risinājumus, ieplānot jaunas līdz šim nevērtētas darbības, kas atbilstu Likuma 3. divi *prim* pantam un 1., 2. pielikumā noteiktajām darbībām, kas atstātu ilgstošu ietekmi uz vidi.

11.3. Līdz ar to, vadoties no pašlaik pieejamās informācijas, nav konstatējams, ka plānošanas dokuments būtu pielīdzināms Likuma 4. panta trešās daļas 1. punktā noteiktajam plānošanas dokumentam, kam Stratēģiskais novērtējums

²² Lēmumi pieejami tīmekļvietnē <https://www.vpvb.gov.lv/lv/lemumi>

²³ Lēmumi pieejami tīmekļvietnē <https://www.vpvb.gov.lv/lv/lemumi>

²⁴ Lēmumi pieejami tīmekļvietnē <https://www.vpvb.gov.lv/lv/lemumi>

nepieciešams, ņemot vērā priekšnoteikumus paredzēto darbību (ar būtisku ietekmi uz vidi) īstenošanai. Viens no būtiskiem attīstības plānošanas jautājumiem šādā kontekstā ir novada teritorijas atrašanās Baltijas jūras piekrastē, attiecībā uz kuru arī Reģionālās politikas pamatnostādnes 2021. – 2027. gadam noteic, ka teritorijas attīstīšana un interešu sabalansēšana šajā nacionālo interešu telpā tiek definēta kā prioritāte. Vienlaikus nav konstatējams, ka ar konkrētā plānošanas dokumenta izstrādi šajā teritorijā tiktu paredzētas jaunas darbības ar telpisku piesaisti, kā arī aizsargjoslu jautājums būs risināms jau teritorijas plānojuma līmenī. Ņemot vērā to, ka Stratēģiskais novērtējums iepriekš jau bijis veikts vai ir paredzēts veikt pilsētas un novada plānošanas dokumentiem dažādos līmeņos, kā arī to, ka tāds tiek veikts Kurzemes plānošanas reģiona attīstības programmai 2021. – 2027. gadam un ir paredzēts saglabāt attīstības principu pēctecību, nav konstatējams, ka ar Programmas izstrādi varētu tikt paredzētas būtiskas vides stāvokli ietekmējošas izmaiņas, ja tās salīdzinātu ar iepriekš plānoto (un vērtēto), (Likuma 23. divi *prim* panta 1. punkta a. – e. apakšpunkts). Tāpat nav konstatējams, ka plānošanas teritorijā specifisko vides problēmu risināšanai būtu paredzētas būtiskas jaunas ievirzes, ja tās salīdzina ar reģionam raksturīgo attīstības virzienu un prioritāšu ietvaru, kas Stratēģiskajam novērtējumam jau pakļaujamas plānošanas reģiona līmenī.

- 11.4. Vadoties no Birojā sniegtās informācijas, plānošanas dokumenta īstenošanai nebūs būtiskas negatīvas ietekmes uz īpaši aizsargājamam dabas teritorijām ar nosacījumu, ka tiek ievēroti izvirzītie nosacījumi un normatīvajos aktos noteiktā kārtība. Piesardzību saistībā ar minēto ir izteikusi VVD Kurzemes RVP, vienlaikus DAP administrācija atbilstoši savai kompetencei secinājusi, ka Stratēģiskais novērtējums šajā kontekstā būtu nepieciešams tad, ja Programmā būtu paredzētas jaunas darbības un ievirzes, kas jau nav vērtētas citos plānošanas dokumentos. Līdz ar to nav konstatējams, ka Programma – veidā kā tās ietvars un risinājumi tiek raksturoti Iesniegumā – atbilstu Likuma 4. panta trešās daļas 2. punktā noteiktam plānošanas dokumentiem, kam Stratēģiskais novērtējums būtu nepieciešams saistībā ar aizsargājamām dabas vērtībām, un nav indikāciju, ka būtu sagaidāma būtiska un negatīva ietekme uz īpaši aizsargājamām sugām un biotopiem, kā arī citām jutīgām vides teritorijām (Likuma 23. divi *prim* panta 3., 4. punkts).
- 11.5. Vadoties no pieejamās informācijas, Birojs arī nekonstatē, ka Programmas izstrāde un īstenošana varētu būt saistīta ar pārrobežu ietekmi (starpvalstu aspektā), jo par jauniem nozīmīgiem projektiem ar pārrobežu ietekmi Iesniegumā informācija nav sniegta, tāpat nav konstatējams, ka Programmas izstrāde un īstenošana varētu būt saistīta ar nozīmīgiem avāriju riskiem un summārām ietekmēm. Tomēr, ja plānošanas dokumenta izstrādes gaitā tiek identificētas/plānotas jaunas (iepriekš nevērtētas) darbības, kas saistītas ar Likuma 1. un/vai 2. pielikumā iekļauto darbību īstenošanu, vai citas darbības ar iespējamu būtisku ietekmi uz vidi vai dabas vērtībām, pašvaldībai atkārtoti

jākonsultējas ar VVD Kurzemes RVP un, ja nepieciešams, DAP administrāciju par nosacījumiem un Stratēģiskā novērtējuma procedūras nepieciešamību.

12. Ņemot vērā iepriekš minēto, Birojs uzskata, ka Stratēģiskā novērtējuma veikšana Programmai konkrētajā gadījumā nav nepieciešama un tās veikšana neizriet arī no lietderības un samērības apsvērumiem – to nepieprasa kā obligāti veicamu spēkā esošie normatīvie akti un tā nepieciešamība neizriet arī no vērtējuma par iespējamo vides problēmu un ietekmes uz vidi būtiskumu, kas veicams saskaņā ar Likuma 23. divi *prim* pantā noteiktajiem kritērijiem. Biroja ieskatā pie nosacījuma, ja plānošanas dokumenta īstenošana neparedz nozīmīgus jaunus attīstības virzienus un plānus ar papildus būtisku negatīvu ietekmi, kas jau nebūtu izvērtēti, kā arī nosacījuma, ka, izstrādājot un īstenojot Programmu, tiks ievēroti institūciju sniegtie nosacījumi, publiskās apspriešanas laikā saņemtās institūciju atzinumu rekomendācijas un spēkā esošie normatīvie akti – sagaidāmo ietekmi ir iespējams identificēt, samazināt un novērst arī ar citiem vērtēšanas instrumentiem.
13. Līdz ar to Birojs, izvērtējot tā rīcībā esošo un iesniegto informāciju saskaņā ar Likuma 23. divi *prim* panta 1., 2., 3. un 4. punkta nosacījumiem, konstatē, ka Ventspils valstspilsētas un Ventspils novada kopīgā attīstības programmai 2021.– 2027. gadam (Programmai) Stratēģiskais novērtējums nav nepieciešams.

Piemērotās tiesību normas:

- Likuma “*Par ietekmes uz vidi novērtējumu*” 4. pants, 23. divi *prim* pants, 23. trīs *prim* pants;
- Aizsargjoslu likums;
- Likums “*Sugu un biotopu aizsardzības likums*”;
- Likums “*Par īpaši aizsargājamām dabas teritorijām*”;
- Ministru kabineta 2004. gada 23. marta noteikumu Nr. 157 “*Kārtība, kādā veicams ietekmes uz vidi stratēģiskais novērtējums*” 5., 6., 7. punkts.

Lēmuma pieņemšanas pamatojums:

Birojs saskaņā ar Likuma 23. trīs *prim* pantā noteikto izvērtēja Izstrādātājas 2021. gada 26. augusta vēstuli Nr. 1–44/603 “*Par stratēģiskās ietekmes uz vidi novērtējuma nepieciešamību Ventspils valstspilsētas pašvaldības un Ventspils novada pašvaldības kopīgajiem attīstības plānošanas dokumentiem*”, Iesniegumu un tam pievienoto dokumentāciju par Stratēģijas un Programmas izstrādi. Ņemot vērā iesniegto informāciju un Likuma 23. divi *prim* pantā noteiktos stratēģiskā novērtējuma nepieciešamības kritērijus un piemērojot citas iepriekš minētās tiesību normas un lietderības apsvērumus, Birojs atbilstoši Likuma 23. trīs *prim* panta 1. punktam secina, ka plānošanas dokumentu īstenošanai nav paredzama tik būtiska negatīva ietekme uz vidi, lai piemērotu Stratēģisko novērtējumu.

Lēmums:

Nepiemērot Stratēģiskā ietekmes uz vidi novērtējuma procedūru Ventspils valstspilsētas un Ventspils novada kopīgās attīstības programmai 2021.– 2027. gadam.

Direktora p.i.,
Ietekmes uz vidi novērtējumu daļas vadītāja
Jēgere

(paraksts*)

Iveta

**Dokuments ir parakstīts ar drošu elektronisko parakstu*

Lēmums nosūtīts:

- Ventspils pilsētas domei, *E.Adresē*.
- Valsts vides dienesta Kurzemes reģionālai vides pārvaldei, *E.Adresē*.



Valsts vides dienests

ATĻAUJU PĀRVALDE
Rūpniecības iela 23, Rīga, LV-1045, tālr. 67084200, e-pasts ap@vvd.gov.lv, www.vvd.gov.lv

Rīgā

ATZINUMS
par vides pārskatu

20.05.2022.
Uz 12.04.2022.

Nr.11.2/AP/1670/2022
Nr. 1-106/302

Ventspils valstspilsētas pašvaldībai
nosūtīšanai e-adresē

Informācijai: Vides pārraudzības valsts birojam
nosūtīšanai e-adresē

Valsts vides dienests (turpmāk – Dienests) izskatīja Jūsu atsūtīto informāciju par izstrādāto Ventspils valstspilsētas un Ventspils novada kopīgās ilgtspējīgas attīstības stratēģijas, attīstības programmas un vides pārskata (2.0 redakcija) sabiedrisko apspriešanu.

Dienests ir izskatījis un izvērtējis vietnē https://www.ventspils.lv/lat/ventspils_parvalde/sabiedribas_lidzdaliba/aktualas_publicas_apspriesanas/?doc=39595 ievietotos plānošanas dokumentus un vides pārskatu, un to atbilstību vides normatīvo aktu prasībām. Dienests sniedz šādas atsauksmes par Ventspils valstspilsētas un Ventspils novada kopīgās ilgtspējīgas attīstības stratēģijas un vides pārskata projektu:

1. Vides pārskata 5. nodaļā „Plānošanas dokumenta īstenošanas būtiskās ietekmes uz vidi novērtējums” ir minēts, ka Ilgtermiņa attīstības stratēģijā (turpmāk – IAS) iekļautajās telpiskās attīstības vadlīnijās nav iespējams atrast norādījumus ar nelabvēlīgu ietekmi uz vidi. Citi vērtējumi par to šajā nodaļā netiek sniegti, ir tikai pārpublicēts visu vadlīniju teksts. Dienests nevar piekrist šādam vērtējumam un norāda, ka tādējādi Vides pārskatā faktiski vispār nav vērtētas IAS telpiskās attīstības vadlīnijas, kas ir uzskatāmas par būtiskāko sadaļu IAS, jo ir izmantojamas turpmākajā teritorijas plānošanā – teritorijas plānojumam, lokālplānojumam, detālplānojumam un tematisko plānojumam izstrādē. Vadlīnijas būtu vērtējamas ne tik vien no tā, kas tajās ir minēts, bet arī no tāda aspekta, kas tajās trūkst. Lai IAS padarītu jēgpilnāku un ņemot vērā Ventspils un novada situāciju, Dienests sagaida, ka IAS telpiskajās

vadlīnijās tiktu iekļauti mērķtiecīgāki priekšnosacījumi konfliktsituāciju un vides problēmu mazināšanai/novēršanai, piemēram: 1) industriālo teritoriju un transporta infrastruktūras plānošanā – paredzot drošu attālumu no dzīvojamās un publiskās apbūves teritorijām un otrādi; lietus notekūdeņu apsaimniekošanā paredzēt zaļo risinājumu ieviešanu un nepieļaujot to novadīšanu sadzīves kanalizācijas sistēmā; 2) dzīvojamo teritoriju plānošanā – neparedzot tās īpaši aizsargājamus biotopos un citās vērtīgās dabas teritorijās; neplānojot jaunas dzīvojamās apbūves teritorijas Baltijas jūras krasta kāpu aizsargjoslā; neplānojot blīvas apbūves teritorijas vietās, kur nav pieejamas vai plānotas centralizētās ūdensapgādes un kanalizācijas sistēmas; 3) turpmākajā teritorijas plānojumā izstrādē – pārskatīt un koriģēt līdz šim plānotās, bet vēl nerealizētās teritorijas, kuras ir pretrunā augstākminētajiem principiem.

2. Vides pārskata 7. nodaļā „Alternatīvu izvēles pamatojums, izvērtējums un rekomendācijas” ir minēts, ka IAS ir vispārīgs stratēģisks dokuments, kuram faktiski alternatīvas nav vajadzīgas un nav iespējamās. Dienests nevar piekrist šādam vērtējumam, jo viedokļu dažādība un izvēles starp atšķirīgiem attīstības scenārijiem ir plānošanas neatņemama sastāvdaļa demokrātiskā sabiedrībā. Dienests aicina Vides pārskatā izvērtēt arī citus viedokļus/attīstības scenārijus, kas tika pausti IAS izstrādē, bet netika iekļauti tajā.
3. Ņemot vērā Vides aizsardzības un reģionālās attīstības ministrijas izstrādātās vadlīnijas pašvaldību ilgtspējīgas attīstības stratēģiju izstrādei, Dienests aicina uzlabot IAS – padarot to vieglāk uztveramu, labāk strukturētu, IAS telpiskās attīstības vadlīnijas padarot koncentrētākas un mērķētākas, un izvairoties tajās no bieži lietotā vārda “ieteicams”.

Dienests aicina pilnveidot un precizēt Ventspils valstspilsētas un Ventspils novada IAS projektu un tā Vides pārskatu atbilstoši augstāk uzskaitītajām atsauksmēm.

Būvniecības un attīstības departamenta direktore

D.Rudusa

ŠIS DOKUMENTS IR ELEKTRONISKI PARAKSTĪTS AR DROŠU
ELEKTRONISKO PARAKSTU UN SATUR LAIKA ZĪMOGU

Pauls Lielmanis 29496408

pauls.lielmanis@vvd.gov.lv



Vides pārraudzības valsts birojs

Rūpniecības iela 23, Rīga, LV-1045, tālr. 67321173, e-pasts pasts@vpvb.gov.lv, www.vpvb.gov.lv

Rīgā

07.09.2022

Atzinums Nr. 4-03/16/2022

Par Ventspils valstspilsētas un Ventspils novada kopīgās ilgtspējīgas attīstības stratēģijas līdz 2030. gadam Vides pārskatu

Vides pārskata izstrādātājas:

Ventspils valstspilsētas pašvaldība, reģistrācijas Nr. 90000051970, Jūras iela 36, Ventspils, LV – 3601, e-pasts: dome@ventspils.lv.

Ventspils novada pašvaldība, reģistrācijas Nr. 90000052035, Skolas iela 4, Ventspils, LV – 3601, e – pasts: info@ventspilsnd.lv.

Vides pārskata sagatavotāja:

SIA “*Enviroprojekts*”, Mazā Nometņu iela 31, Rīga, LV – 1002, e-pasts: info@enviro.lv.

Plānošanas dokuments:

Ventspils valstspilsētas un Ventspils novada kopīgā ilgtspējīgas attīstības stratēģija līdz 2030. gadam.

2022. gada 11. jūlijā Ventspils valstspilsētas pašvaldība (turpmāk – Izstrādātāja) Vides pārraudzības valsts birojā (turpmāk – Birojs) ir iesniegusi plānošanas dokumenta “*Ventspils valstspilsētas un Ventspils novada kopīgā ilgtspējīgas attīstības stratēģija līdz 2030. gadam*” (3. redakcija) (turpmāk – Stratēģija) stratēģiskā ietekmes uz vidi novērtējuma (turpmāk – Stratēģiskais novērtējums) vides pārskata projektu (turpmāk – Vides pārskats). Vides pārskatu sagatavoja SIA “*Enviroprojekts*” (turpmāk – Sagatavotāja). Vides pārskats ir izstrādāts, pamatojoties uz Biroja 2021. gada 15. septembra lēmumu Nr. 4–02/87²⁵.

Likuma “*Par ietekmes uz vidi novērtējumu*” (turpmāk – Novērtējuma likums) 23.⁵ panta sestā daļa noteic, ka Birojs sniedz atzinumu par vides pārskatu, ņemot vērā vides pārskata atbilstību normatīvo aktu prasībām un izraudzītā risinājuma pamatojumu, kā arī nosaka termiņus, kādos izstrādātājs pēc plānošanas dokumenta apstiprināšanas iesniedz kompetentajai institūcijai ziņojumu par plānošanas dokumenta īstenošanas tiešu vai netiešu ietekmi uz vidi, arī vides pārskatā neparedzētu ietekmi. Turpat noteikts, ka

²⁵ Lēmums pieejams: <https://www.vpvb.gov.lv/lv/lemumi>.

gadījumā, ja izraudzītais risinājums nav pietiekami pamatots, Birojs atzinumā norāda iebildumus, kas ņemami vērā, lemjot par plānošanas dokumenta apstiprināšanu.

Šis Biroja atzinums par Vides pārskatu sagatavots atbilstoši Novērtējuma likuma 23.⁵ panta sestās daļas prasībām, vērtējot izraudzītā risinājuma pamatojumu un tā ietekmes uz cilvēku veselību un vidi būtiskumu. Vides pārskatā ir ietvertas arī rekomendācijas, kas jāņem vērā, lemjot par plānošanas dokumenta apstiprināšanu.

Vides pārskatā ietvertā informācija un izraudzītā risinājuma pamatojums:

Plānošanas dokumenta Vides pārskats atbilstoši Ministru kabineta 2004. gada 23. marta noteikumu Nr. 157 “*Kārtība, kādā veicams ietekmes uz vidi stratēģiskais novērtējums*” IV nodaļas “*Vides pārskatā iekļaujamā informācija*” (turpmāk – Noteikumi Nr.157) 8. punktā noteiktajam ietver šādu informāciju:

1. Plānošanas dokumenta galvenie mērķi, risinājumi un iespējamās alternatīvas

- 1.1. Stratēģija ir ilgtermiņa teritorijas attīstības plānošanas dokuments, kura izstrādes nepieciešamību nosaka “*Teritorijas attīstības plānošanas likums*”. Ventspils valstspilsētas un Ventspils novada kopīgā ilgtermiņa attīstības vīzija un virsmērķis, kā arī tiem pakārtotie stratēģiskie mērķi un ilgtermiņa prioritātes noteiktas, balstoties uz abu pašvaldību līdzšinējiem attīstības plānošanas dokumentiem – ilgtermiņa attīstības stratēģijām²⁶ un attīstības programmām²⁷. Abu pašvaldību iepriekš izstrādāto plānošanas dokumentu analīzes rezultātā noteiktas kopīgas attīstības intereses un prioritārie virzieni, kā arī sadarbības iespējas šo interešu realizācijai. Ņemot vērā iedzīvotāju skaita tiešo ietekmi teritorijas attīstībā un kvalitatīvu pakalpojumu nodrošināšanā, Ventspils valstspilsētas un Ventspils novada kopīgais virsmērķis ir *Iedzīvotāju skaita saglabāšana*.
- 1.2. Ventspils valstspilsētas un Ventspils novada ilgtermiņa attīstībai ir noteikti trīs ilgtermiņa sadarbības mērķi un septiņas ilgtermiņa sadarbības prioritātes, kas pakārtotas abu pašvaldību kopīgajai vīzijai. To sasniegšana veikta gan katrai pašvaldībai patstāvīgi, gan sadarbības formā, kur tas ir iespējams.
 - 1.2.1. Ilgtermiņa sadarbības mērķis “*Izglītota, radoša, sabiedriski aktīva, sociāli nodrošināta un veselīga sabiedrība*” un tam pakārtotā 1. prioritāte “*Veselīga dzīvesveida, radošas un izglītotas sabiedrības attīstība*” un 2. prioritāte “*Mūsdienīga un iedzīvotājiem tuva pārvalde. Sabiedrības pašiniciatīva*”.

²⁶ Ventspils pilsētas ilgtspējīgas attīstības stratēģija līdz 2030. gadam (Biroja 2013. gada 16. decembra lēmums Nr. 58 “*Par stratēģiskā ietekmes uz vidi novērtējuma procedūras nepiemērošanu*”), Ventspils novada ilgtspējīgas attīstības stratēģija līdz 2030. gadam (Biroja 2014. gada 22. maija lēmums Nr. 31 “*Par stratēģiskā ietekmes uz vidi novērtējuma procedūras nepiemērošanu*”).

²⁷ Ventspils novada attīstības programmai 2020. – 2026. gadam ir veikts Stratēģiskais novērtējums un Birojs par tā vides pārskatu 2020. gada 28. februārī izdevis atzinumu Nr. 4 – 03/6, Ventspils pilsētas attīstības programmai 2021.– 2027. gadam ir veikts Stratēģiskais novērtējums un Birojs par tā vides pārskatu 2021. gada 29. decembrī izdevis atzinumu Nr. 4 – 03/13.

- 1.2.2. Ilgtermiņa sadarbības mērķis *“Pievilcīga un droša vide dzīvei, darbam un atpūtai”* un tam pakārtotā 3. prioritāte *“Videi draudzīgas un ilgtspējīgas infrastruktūras attīstība”* un 4. prioritāte *“Tīra vide un klimatneitralitāte”*.
- 1.2.3. Ilgtermiņa sadarbības mērķis *“Sadarbībā balstīta ekonomiskā vide, kurā tiek realizēta investīciju piesaiste, digitalizācija un viedo tehnoloģiju izmantošana”* un tam pakārtotā 5. prioritāte *“Konkurētspējīgas un daudzveidīgas uzņēmējdarbības attīstība”*, 6. prioritāte *“Izglītības, zinātnes un biznesa kompleksa sadarbība. Energoefektivitāte. Inovāciju radīšana un pārnese, viedo tehnoloģiju plaša izmantošana”* un 7. prioritāte *“Vienota tūrisma piedāvājuma attīstība”*.
- 1.3. Stratēģijas Telpiskās attīstības perspektīva ir veidota, saglabājot spēkā esošās Ventspils pilsētas ilgtspējīgas attīstības stratēģijas līdz 2030.gadam un Ventspils novada ilgtspējīgas attīstības stratēģija līdz 2030. gadam telpiskās attīstības perspektīvas. Tās mērķis ir radīt līdzvērtīgus dzīves un darba apstākļus abu pašvaldību iedzīvotājiem caur kvalitatīvas infrastruktūras un publisko pakalpojumu pieejamību, uzņēmējdarbības attīstību un saskaņotām vides aktivitātēm. Ņemot vērā Baltijas jūras piekrastes un kultūrvēstures nozīmi gan valstspilsētas, gan novada iedzīvotājiem, Telpiskās attīstības perspektīva ietver nosacījumus daudzveidīgā dabas un kultūras mantojuma saglabāšanai.
- 1.4. Sagatavotāja rekomendējusi Stratēģijas īstenošanu, kā rezultātā sagaidāmas lielākoties pozitīvas ietekmes uz vides aspektiem. Vides pārskatā ietverta informācija par Stratēģijas izstrādes gaitā piedāvātajiem un izvēlētajiem risinājumiem, definējot pašvaldību kopīgo attīstības vīziju, virsmērķi, ilgtermiņa sadarbības mērķus un prioritātes.
- 1.5. Saistībā ar plānotajiem attīstības virzieniem, kā arī plānošanas dokumenta iespējamām alternatīvām Birojs sniedz savu viedokli:
 - 1.5.1. Atbilstoši Noteikumu Nr. 157 7.¹ punktā noteiktajam Vides pārskatā identificē, apraksta un izvērtē plānošanas dokumenta un iespējamo alternatīvu ietekmi uz vidi, ņemot vērā plānošanas dokumenta izstrādes mērķus un teritoriju, kura varētu tikt ietekmēta. Prasību par alternatīvas iekļaušanu Vides pārskatā nosaka arī Noteikumu Nr. 157 8. punkts. Līdz ar to dažādu risinājumu novērtēšana izriet no normatīvo aktu prasībām un Stratēģiskā novērtējuma mērķis ir izvēlēties un pamatot piemērotāko risinājumu.
 - 1.5.2. Biroja ieskatā plānošanas dokumenta un Vides pārskata izstrādātāji šajā gadījumā tikai daļēji izmantojuši tās iespējas, ko sniedz Stratēģiskais novērtējums. Plānošanas dokumenta īstenošanas alternatīvu vērtējums ir neatņemama Stratēģiskā novērtējuma sastāvdaļa, kad salīdzinājumu kontekstā ar sasniedzamajiem mērķiem – jāatspoguļo, kā nonākts pie secinājuma, ka Stratēģijā noteikto mērķu sasniegšanai nosakāmi tieši konkrētie risinājumi (šajā gadījumā, piemēram, nosakot pašvaldību kopīgas attīstības intereses, prioritāros virzienus un attīstāmās teritorijas, pašvaldību sadarbības iespējas, telpiskās attīstības perspektīvas struktūru), kuriem ilgtermiņā ir būtiska

nozīme pašvaldību turpmākajā attīstības plānošanā, tostarp izstrādājot teritorijas plānojumus, lokālplānojumus. Plānošanas dokumentu izstrādes gaitā tiek izstrādātas to vairākas redakcijas, turpmākās attīstības scenāriji, gala variantā iestrādājot tikai tos risinājumus, kas novērtēti kā sasniedzamajam mērķim, situācijai atbilstošākie. Stratēģiskā novērtējuma uzdevums ir šīs dažādās idejas un alternatīvas izgaismot un parādīt arī Vides pārskatā, salīdzināt tās no ietekmes/vides ieguvumu viedokļa, pamatot, kādēļ tieši konkrētais risinājums izvēlēts kā pamatotākais. Turklāt ņemot vērā to, ka Stratēģija tiek izstrādāta, balstoties uz abu pašvaldību līdzšinējiem attīstības plānošanas dokumentiem, šajā gadījumā izstrādātājiem ir pieejama aktuālā informācija par pašvaldību spēkā esošo ilgtspējīgo attīstības stratēģiju īstenošanas gaitu, kas ļauj identificēt un izvērtēt iepriekš definēto vēlamu pārmaiņu progresu, problēmas un iespējas, nosakot turpmāko attīstības redzējumu gan katrai pašvaldībai atsevišķi (tai skaitā izmaiņas salīdzinājumā ar iepriekš plānoto), gan kopīgo abām pašvaldībām.

2. Esošā vides stāvokļa apraksts, īpaši teritorijās, kuras plānošanas dokumenta īstenošana var būtiski ietekmēt, un iespējamās izmaiņas, ja plānošanas dokuments netiktu īstenots

- 2.1. Saskaņā ar Vides pārskatā norādīto Ventspils valstspilsētas un Ventspils novada esošā vides stāvokļa aprakstā konspektīvi atspoguļota Ventspils pilsētas attīstības programmas 2021. – 2027. gadam un Ventspils novada attīstības programmas 2020. – 2026. gada stratēģiskā ietekmes uz vidi novērtējuma vides pārskatos iekļautā informācija, ko sagatavojušas attiecīgi SIA “*Estonian, Latvian & Lithuanian Environment*” un SIA “*Reģionālie projekti*”. Birojs rekomendē aktualizēt sniegto informāciju atbilstoši jaunākajiem datiem, tādejādi turpinot vides stāvokli raksturojošo datu un faktu uzkrāšanu, lai varētu savlaicīgi konstatēt izmaiņu tendences galvenajos vides aspektos un novērtēt, kā ar konkrēto plānošanas dokumentu vides stāvokli var uzlabot, pasliktināt vai saglabāt esošajā stāvoklī, savlaicīgi paredzot pasākumus negatīvas ietekmes novēršanai.
- 2.2. Biroja ieskatā esošā vides stāvokļa raksturojumu būtu lietderīgi vairāk pakārtot Stratēģijā definētajam ilgtermiņa attīstības redzējumam, valstspilsētas un novada specializācijai, plānotajām izmaiņām teritoriju attīstībā un kopīgajām attīstības/sadarbības interesēm, uzsvāru liekot uz jau Vides pārskatā identificētajām pašvaldību vides problēmām, kas galvenokārt ir saistītas ar “*saimniecisko infrastruktūru, dabas aizsardzību, t.sk. jūras piekrastes zonu un ražošanas objektiem*”. Stratēģijā norādīts, ka “*Ventspils valstspilsētā galvenās vides aktualitātes ir vides kvalitātes izvērtēšana, potenciāli bīstamo uzņēmumu riska pārvaldības jautājumi, vides kvalitātes monitorings, ostas termināļu darbības ietekmes mazināšana, priekšlikumu sagatavošana Valsts vides dienesta Kurzemes reģionālajai vides pārvaldei²⁸ izsniedzamajām piesārņojošās darbības atļaujām, jaunbūvējamo objektu būvatļauju un būvprojektu izvērtēšana no vides aizsardzības viedokļa, vides informācija un izglītība, Zilā Karoga kustības prasību*

²⁸ Šobrīd Valsts vides dienesta Atļauju pārvalde.

nodrošināšana”, savukārt “*Ventspils novada vides galvenā aktualitāte ir dabas vērtību aizsardzība*”.

2.3. No Vides pārskatā sniegtās informācijas Birojs secina, ka plānošanas dokumenta īstenošanā un turpmākā teritorijas attīstībā aktuāli ir arī tādi vides aspekti kā virszemes ūdensobjektu kvalitāte, applūstošās teritorijas un nacionālas nozīmes plūdu riska teritorijas (“*Ventspils*” un “*Užavas polderi*”). Šajā kontekstā:

2.3.1. Birojs rekomendē Vides pārskatā iekļaut aktuālāko informāciju par novada virszemes un pazemes ūdensobjektu stāvokli, tostarp ūdensobjektiem, kuros pastāv risks nesasniegt labu kvalitāti²⁹, kopskatā ar Ventas upju baseinu apgabala apsaimniekošanas un plūdu riska pārvaldības plānā 2022. – 2027. gadam paredzētajiem un Ventspils valstspilsētas un Ventspils novada pašvaldībai (t.sk. pašvaldības zemju īpašniekiem) saistošiem pasākumiem ūdens kvalitātes uzlabošanā un plūdu risku pārvaldībā un to integrāciju Stratēģijā. Biroja ieskatā Vides pārskatā vērtīgi iekļaut informāciju (un tās analīzi), vai ar pašvaldības plānošanas dokumentos paredzētajiem risinājumiem un rīcībām būtu iespējams sasniegt (uzlabot, saglabāt, nepasliktināt) vēlamo izvirzīto mērķi īpaši to ūdensobjektu teritorijās, kurās pastāv risks nesasniegt izvirzītos vides kvalitātes mērķus. Šāds izvērtējums ļautu identificēt, kas jādara vēl papildus, iespējams, plānošanas reģiona vai politikas plānošanas dokumentu līmenī.

2.3.2. Birojs vērs pašvaldību uzmanību, ka periodiski applūstošās teritorijas veic nozīmīgu uzdevumu vides aizsardzības mērķim, tai skaitā pilda plūdu negatīvo seku novēršanas funkciju. Līdz ar to pašvaldībām jāņem vērā Aizsargjoslu likumā noteiktās prasības. Aizsargjoslu likuma 37. panta pirmās daļas 4. punkts paredz, ka virszemes ūdensobjektu aizsargjoslu applūstošajās teritorijās aizliegts veikt teritorijas uzbēršanu, būvēt ēkas un būves, arī aizsargdambjus (tādējādi padarot teritorijas apbūvējamās), tomēr no šā likuma 37. panta pirmās daļas 4. punkta izriet arī, ka applūstošajās teritorijās noteiktu objektu būvniecība izņēmuma kārtā var tikt veikta esošu būvju aizsardzībai. Vienlaikus Birojs vērs uzmanību, ka šāds izņēmuma gadījums nevar kalpot mērķim padarīt šādas teritorijas par neapplūstošām un nākotnē – apbūvējamām. Applūstošās teritorijas un plūdu riska teritorijas tiek noteiktas un parādītas pašvaldību teritorijas plānojumos, tāpēc Birojs rekomendē pašvaldībām īpaši pievērst uzmanību plūdu riska teritorijām, lai turpmākajos teritorijas attīstības plānošanas dokumentos tiktu ņemti vērā Aizsargjoslu likumā noteiktie nosacījumi.

3. Ar plānošanas dokumentu saistītās vides problēmas, tā īstenošanas ietekmes uz vidi novērtējums un izvēlēta risinājuma pamatojums

3.1. Plānošanas dokumenta īstenošanas ietekmju vērtējumā uzsvars likts Stratēģijas

²⁹ Atbilstoši Ministru kabineta 2011. gada 31. maija noteikumiem Nr. 418 “*Noteikumi par riska ūdensobjektiem*” Ventspils valstspilsētā un Ventspils novadā ir noteikti ūdensobjekti, kuros pastāv risks nesasniegt labu virszemes ūdeņu stāvokli.

stratēģiskajai daļai kopskatā ar Stratēģijai pakārtotajā un šobrīd izstrādē esošajā Ventspils valstspilsētas un Ventspils novada kopīgās attīstības programmā 2021.–2027. gadam³⁰ paredzētajām rīcībām un investīcijām. Vides pārskatā norādīts, Stratēģijas 3. prioritātes “*Videi draudzīgas un ilgtspējīgas infrastruktūras attīstība*”, 4. prioritātes “*Tīra vide un klimatneitralitāte*” un daļēji 6. prioritātes “*Izglītības, zinātnes un biznesa kompleksa sadarbība. Energoefektivitāte. Inovāciju radīšana un pārnese, viedo tehnoloģiju plaša izmantošana*” īstenošanai paredzama pozitīva tieša ietekme uz vidi, pārējās prioritātes rada priekšnoteikumus turpmākām pozitīvām ietekmēm. Atsaucoties uz pašvaldību kopīgās attīstības programmā aktuālāko investīciju plāna redakciju, Vides pārskatā norādīts, ka lielākie ieguldījumi pašvaldību teritoriju attīstībā vērsti uz cilvēkvides kvalitātes uzlabošanu un dabas vides saglabāšanu. Pozitīvi vides ietekmes aspekti saistāmi ar plānotajām investīcijām tostarp vides izglītībā, degradēto un potenciāli piesārņoto/piesārņoto vietu sakārtošanā, uzņēmējdarbības vides attīstībā, Ventspils ostas infrastruktūras attīstībā, ceļu un inženiertehniskās infrastruktūras attīstībā, atkritumu apsaimniekošanas sistēmās pilnveidošanā, teritoriju labiekārtošanā, energoefektivitātes paaugstināšanā, dabas vides infrastruktūras uzlabošanā. Vides pārskatā norādīts, ka atsevišķu prioritāšu īstenošie pasākumi var netieši veicināt gaisa piesārņojuma un trokšņa līmeņa palielināšanos, radīt ainavas izmaiņas un potenciālus vides riskus. Šādi ietekmju aspekti var būt saistīti ar transporta infrastruktūras, uzņēmējdarbības vides, piekrastes zonas, atpūtas vietu un tūrisma attīstību.

3.2. Ņemot vērā ilgtspējīgu attīstības stratēģiju izstrādes mērķi un būtību, Birojs rekomendē Stratēģiskā novērtējumā pievērst uzmanību ilgtermiņa attīstības redzējumam, mērķiem, prioritātēm un telpiskās attīstības perspektīvai. Kopumā secināms, ka Vides pārskatā vispārīgi ir noteiktas un vērtētas iespējamās ietekmes uz vidi, kas saistītas ar plānošanas dokumenta īstenošanu. Vienlaikus par plānotajiem risinājumiem Birojs sniedz piebildes:

3.2.1. Stratēģijas Telpiskās attīstības perspektīvā Ventspils valstspilsētā kā prioritāti attīstāmās teritorijas ir noteiktas industriālās teritorijas, Ventspils brīvostas teritorija un apakšcentru teritorijas, savukārt Ventspils novada teritorijā cita starpā – novada attīstības centri Piltene, Ventava un Ugāle, kā arī industriālās teritorijas (transporta infrastruktūra, daudzveidīga ražošana un pakalpojumi). Birojs vērs uzmanību, ka jebkāda industriālo teritoriju attīstība/izveide, tostarp Ventspils ostas un lidostas attīstība, tiešā dzīvojamās apbūves teritoriju tuvumā var radīt konfliktsituācijas starp atšķirīgi ieinteresētajām pusēm. Līdz ar to Birojs rekomendē turpmākajā pašvaldību teritorijas attīstības plānošanā, izstrādājot valstspilsētas un novada teritorijas plānojumu/lokālplānojumus, pievērst īpašu uzmanību industriālo zonu, esošās un plānotās transporta infrastruktūras, dzīvojamo zonu izvietojumam, ņemot vērā normatīvajos aktos

³⁰ Birojs 2021. gada 15. septembrī pieņēmis lēmumu Nr.4 – 02/88 “Par stratēģiskā ietekmes uz vidi novērtējuma procedūras nepiemērošanu” Ventspils valstspilsētas un Ventspils novada kopīgā attīstības programmai 2021. – 2027. gadam.

noteiktās vides kvalitātes prasības (t.sk. gaisu piesārņojošo vielu emisijas, smakas, troksnis), lai neveidotos summārās ietekmes, kas pasliktinātu iedzīvotāju veselību un dzīves kvalitāti. Šī aspekta regulējums ir noteikts Ministru kabineta 2013. gada 30. aprīļa noteikumu Nr. 240 “*Vispārīgie teritorijas plānošanas, izmantošanas un apbūves noteikumi*” 147. punktā – “*plānojot jaunas vai paplašinot esošās dzīvojamās un publiskās apbūves teritorijas, tās paredz vietās, kur autoceļu, dzelzceļu un lidlauku, kā arī piesārņojošo objektu ietekme nepārsniedz piesārņojuma robežlielumus, kas noteikti normatīvajos aktos vides aizsardzības jomā*”. Tāpat svarīgi ir pārdomāti noteikt ne tikai šo teritoriju atrašanās vietas, bet arī teritorijas apbūves un izmantošanas noteikumos iestrādāt atbilstošas prasības iespējamās ietekmes novēršanai/ mazināšanai, lai izpildītu normatīvajos aktos noteiktās prasības vides kvalitātes nodrošināšanā pašvaldību iedzīvotājiem.

3.2.2. Stratēģija paredz abu pašvaldību sadarbību tūrisma un atpūtas pakalpojumu attīstības jomā. Ņemot vērā tūrisma ieguldījumu Ventspils valstspilsētas un Ventspils novada ekonomiskajā attīstībā, tiek plānots attīstīt kopīgus tūrisma pakalpojumus, veidot jaunus reģionālos tūrisma objektus un maršrutus. Stratēģija atbalsta Baltijas jūras piekrastes un virszemes ūdensobjektu (Ventspils valstspilsētas teritorijā – Ventas upe, Būšnieku ezers, Ventspils novada teritorijā – Ventas, Užavas, Rindas upes, Usmas un Puzes ezeri) infrastruktūras pilnveidošanu, uzlabojot vides pieejamību, tai pat laikā nodrošinot dabas vērtību saglabāšanu atpūtas vietās. Birojs rekomendē turpmākajā teritorijas attīstības plānošanā (izstrādājot teritorijas plānojumus, lokālplānojumus) detalizēti izsvērt konkrētus Baltijas jūras un virszemes ūdensobjektu piekrastes teritoriju attīstības risinājumus, nosakot funkcionālās zonas un definējot teritorijas izmantošanas un apbūves noteikumus kopskatā ar Aizsargjoslu likumā noteikto Baltijas jūras un Rīgas jūras līča piekrastes un virszemes ūdensobjektu aizsargjoslu izveides mērķiem, ūdensobjektu ekoloģisko kvalitāti un riskiem nesasnēgt labu kvalitāti noteiktajā termiņā³¹, īpaši aizsargājamo dabas teritoriju (tostarp aizsargājamo jūras teritoriju) izveidošanas mērķiem, aizsardzības un izmantošanas kārtību, kā arī vides problēmām, kas pastāv/potenciāli iespējamās un risināmas turpmākajā teritorijas attīstības plānošanā, tostarp inženiertehniskās infrastruktūras nodrošinājums.

3.2.3. Stratēģija atbalsta alternatīvo enerģijas avotu (vēja, ūdens, saules enerģijas) izmantošanu. Stratēģijā norādīts, ka nākotnē būtisku jomu Ventspils novada attīstībā ieņems atjaunojamās enerģijas ražošana. Jau šobrīd vairākos novada pagastos izvietotas gan atsevišķas vēja elektrostacijas, gan izveidoti vēja parki. Šajā kontekstā Birojs rekomendē pašvaldībām turpmākajā teritoriju attīstības plānošanā rūpīgi izsvērt, kādu no attīstības virzieniem (alternatīvā enerģija, mežsaimnieciskā darbība, lauksaimnieciskā darbība) tomēr noteikt

³¹ Atbilstoši Ventas upju baseinu apgabala apsaimniekošanas un plūdu riska pārvaldības plānam 2022. – 2027. gadam un Ministru kabineta 2011. gada 31. maija noteikumiem Nr. 418 “*Noteikumi par riska ūdensobjektiem*”.

kā prioritāti. Vienlaikus būtiski ir pārdomāti izvēlēties vēja elektrostaciju izbūvei paredzētās teritorijas, tostarp izvērtēt to turpmākās attīstības iespējas, ņemot vērā pašvaldības konceptuālo ilgtermiņa redzējumu novada teritorijas attīstībai un vēja elektrostaciju iedzīvotāju (zemes īpašnieku) intereses, kā arī saistošo normatīvo aktu prasības.

4. Risinājumi iespējamās ietekmes uz vidi samazināšanai

4.1. Kā norādīts Vides pārskatā, Stratēģijā aptvertie vispārīgie teritorijas attīstības virzieni un mērķi atbilst mūsdienīgiem priekšstatiem par attīstītu sabiedrību un kvalitatīvu vidi un nezaudēs aktualitāti arī pēc 2030. gada. Plānošanas dokumentā noteiktas vairākas attīstības prioritātes, kas tieši sasaucas ar vides un dabas aizsardzības un racionālas apsaimniekošanas pasākumiem. Vides pārskatā rekomendēts īstenot Stratēģijas Telpiskās attīstības perspektīvā izvirzītās vadlīnijas teritoriju attīstībai un plānošanai, jo tās aptver risinājumus iespējamo negatīvo ietekmju mazināšanai. Papildu Vides pārskatā atzīmēts, ka plānošanas dokumenta īstenošanas gaitā uzmanība jāpievērš šādiem aspektiem:

- 4.1.1. nodrošinot atbilstošu infrastruktūru uzņēmējdarbības veicināšanai Ventspils ostā, t.sk. rūpniecības ēku būvniecību un jaunu piesārņojošu darbību uzsākšanu un jaunus pievedceļus industriālām zonām un publiskai lietošanai, ietekmes mazināšanai jānodrošina atbilstošu ietekmes novērtējuma procedūru piemērošana;
- 4.1.2. attīstot tūrisma un aktīvās atpūtas infrastruktūru dabas teritorijās, nepieciešams izmantot aktuālu informāciju, kā arī plānošanas procesā piesaistīt sertificētus sugu un biotopu jomas ekspertus;
- 4.1.3. attīstot Ventspils lidostu, palielināsies troksnis, turklāt liela daļa gaisa kuģu veiks pacelšanās vai nolaišanās manevrus pār Ventspils pilsētas centrālo daļu;
- 4.1.4. attīstot blīvi apdzīvotās vietas, veidojot estētisku un kvalitatīvu dzīves vidi, novērst potenciālās konfliktsituācijas starp dzīvojamo zonu un transporta, tehniskajām un ražošanas zonām;
- 4.1.5. izbūvējot jaunus ražošanas uzņēmumus, pirms darbības veida attīstības, veikt vietas un nozares atbilstības izvērtējumu konkrētai teritorijai, novērtējot potenciālo slodzi uz vidi, kā arī ražošanā veicināt videi draudzīgu tehnoloģiju ieviešanu apsekojot degradētās, piesārņotās un potenciāli piesārņotās vietas, veicināt šo teritoriju rekultivāciju un izmantošanu ražošanas vai tehnisko objektu izvietošanai;
- 4.1.6. novadā izbūvējot jaunus, ievērojamus transporta, tehniskos vai ražošanas objektus, var tikt ietekmēta novada ainava (aktualitāte ir vēja parki);
- 4.1.7. turpinot sakārtot un attīstot centralizēto ūdenssaimniecību infrastruktūru, tiks nodrošināti gan kvalitatīvāki pakalpojumi, gan vairāk iedzīvotājiem būs iespēja izmantot šos pakalpojumus, bet, iespējams, arī vidē novadīto notekūdeņu apjoma pieaugums, līdz ar to svarīgi ievērot notekūdeņu attīrīšanas iekārtu ekspluatācijas nosacījumus;

- 4.1.8. norisinoties būvdarbiem, var veidoties īslaicīga negatīva ietekme uz apkārtējo vidi, tāpēc ir svarīgi pirms projekta, paredzēt izbūves kritērijus vides aspektu ievērošanai, negatīvo seku savlaicīgai novēršanai un kontrolei, lai neradītu neatgriezeniskas sekas, kā bioloģiski vērtīgu koku bojāšanu, augsnes un ūdensobjektu piesārņošanu ar būvniecības atkritumiem un naftas produktiem;
 - 4.1.9. atkritumu apsaimniekošanas sistēmas uzlabošana (šķīroto atkritumu veidu, dalītās atkritumu vākšanas punktu, pārstrādāto atkritumu apjoma palielināšana u. c.);
 - 4.1.10. sabiedrības informētības un iesaistes palielināšana par videi draudzīgu rīcību un ilgtspējīgu resursu apsaimniekošanu.
- 4.2. Kopumā secināms, ka gan plānošanas dokumenta, gan Vides pārskata izstrādes gaitā ir meklēti principiāli risinājumi iespējamo ietekmju mazināšanai. Īstenojot Stratēģiju un tai pakārtotos attīstības plānošanas dokumentus, jāņem vērā jau šajā Vides pārskatā identificētie esošie vides riski un ieteikumi, kā arī Biroja šā atzinuma 2.3. punktā un 3.2. punktā ar apakšpunktiem konstatētie būtiskākie vides aspekti, kuriem īpaši jāpievērš uzmanība, lai nepieļautu vides kvalitātes pasliktināšanos, bet sekmētu esošās situācijas uzlabošanu, it sevišķi Baltijas jūras un Rīgas jūras līča piekrastes, virszemes ūdensobjektu un īpaši aizsargājamo dabas teritoriju aizsardzības, kā arī vides kvalitātes saglabāšanas/uzlabošanas kontekstā.
- 4.3. Papildu Birojs vērš uzmanību, ka plānošanas dokumenta īstenošana var būt saistīta ar objektiem vai darbībām, kurām atbilstoši Novērtējuma likumā noteiktajam jāveic ietekmes sākotnējais izvērtējums un/vai ietekmes uz vidi novērtējums vai ietekmes uz Eiropas nozīmes īpaši aizsargājamām dabas teritorijām (*Natura 2000*) novērtējuma procedūra.

5. Iespējamie kompensēšanas pasākumi

Saskaņā ar Novērtējuma likuma 43. pantu paredzēto darbību atļauj veikt vai plānošanas dokumentu īstenot, ja tas negatīvi neietekmē Eiropas nozīmes aizsargājamās dabas teritorijas (*Natura 2000*) ekoloģiskās funkcijas, integritāti un nav pretrunā ar tās izveidošanas un aizsardzības mērķiem. Ja paredzētā darbība vai plānošanas dokumenta īstenošana negatīvi ietekmē *Natura 2000* teritoriju, darbību atļauj veikt vai dokumentu īstenot tikai tādos gadījumos, kad tas ir vienīgais risinājums nozīmīgu sabiedrības sociālo vai ekonomisko interešu apmierināšanai un tajā ir ietverti kompensējoši pasākumi *Natura 2000* teritoriju tīklam.

Atbilstoši Vides pārskatam šajā plānošanas stadijā nav identificētas darbības, kurām varētu būt ietekme uz *Natura 2000* teritorijām.

6. Pārrobežu ietekme

Saskaņā ar Vides pārskatā sniegto informāciju, plānošanas dokumenta īstenošana nav saistīta ar būtisku pārrobežu ietekmes varbūtību Novērtējuma likuma izpratnē.

7. Paredzētie pasākumi monitoringa nodrošināšanai

Vides pārskatā ietverta informācija par Noteikumos Nr. 157 noteiktajām prasībām plānošanas dokumentu īstenošanas monitoringa veikšanai un monitoringa ziņojuma sagatavošanai. Birojs vērs uzmanību, ka Stratēģiskā novērtējuma monitoringa uzdevums ir uzraudzīt, vai vides pārskatā izdarītas prognozes par vides stāvokli, īstenojot konkrēto plānošanas dokumentu, atbilst faktiskajam (uzrauga, vai vides problēmas, pretēji vides pārskata secinājumiem, nesaasinās, neparādīsies jaunas vides problēmas). Birojs rekomendē Vides pārskata 10. nodaļā “*Paredzētie pasākumi monitoringa nodrošināšanai*” iekļaut informāciju par būtiskākajiem parametriem/indikatoriem, kas izmantojami, lai konstatētu Stratēģijas īstenošanas tiešu vai netiešu ietekmi uz vidi, Vides pārskatā iepriekš neparedzētu ietekmi uz vidi, tādejādi sasaistot Stratēģiskā novērtējuma prognozes ar reālo situāciju.

II Vides pārskata sabiedriskā apspriešana

Atbilstoši Noteikumu Nr. 157 noteiktajām prasībām plānošanas dokumenta 2. redakcijas un tā Vides pārskata projekta sabiedriskā apspriešana tika organizēta laikā no 2022. gada 19. aprīļa līdz 20. maijam, sabiedriskās apspriešanas sanāksme tika organizēta 2022. gada 20. maijā plkst. 10:00 videokonferences režīmā ZOOM platformā. Plānošanas dokumenta projekts un Vides pārskata projekts bija pieejami Ventspils valstspilsētas pašvaldības tīmekļvietnē sadaļā “*Sabiedrības līdzdalība*”, Ventspils novada pašvaldības tīmekļvietnē sadaļā “*Sabiedrības līdzdalība*”, kā arī valsts vienotajā ģeotelpiskās informācijas portālā: www.geolatvija.lv.

Vides pārskatā sniegta informācija par Vides pārskata sabiedriskās apspriešanas gaitu. Institūciju atzinumu un sabiedrības priekšlikumu apkopojums skatāms Vides pārskata 4. pielikumā, savukārt pārskata 5. pielikumā ievietots sabiedriskās apspriešanas sanāksmes protokols.

Sabiedriskās apspriešanas laikā netika saņemti Dabas aizsardzības pārvaldes un Veselības inspekcijas komentāri un priekšlikumi par Vides pārskatu. Valsts vides dienesta Atļauju pārvalde ieteikusi precizēt un veikt atsevišķus labojumus Vides pārskatā. Birojs secina, ka sabiedriskās apspriešanas laikā sniegtie ieteikumi un konsultāciju rezultāti kopumā ir ņemti vērā, pilnveidojot Vides pārskatu.

Izvērtētā dokumentācija:

Ventspils valstspilsētas un Ventspils novada kopīgā ilgtspējīgas attīstības stratēģija līdz 2030. gadam un tās Vides pārskats.

Piemērotās tiesību normas:

1. Aizsargjoslu likums.
2. Atkritumu apsaimniekošanas likuma 5. pants.
3. Likums “*Par ietekmes uz vidi novērtējumu*”.
4. Likums “*Par piesārņojumu*”.

5. Ministru kabineta 2002. gada 13. decembra noteikumi Nr. 118 “*Noteikumi par virszemes un pazemes ūdeņu kvalitāti*”.
6. Ministru kabineta 2004. gada 23. marta noteikumu Nr.157 “*Kārtība, kādā veicams ietekmes uz vidi stratēģiskais novērtējums*” III, IV, V, VI, VII, VIII daļa.
7. Ministru kabineta 2009. gada 3. novembra noteikumi Nr. 1290 “*Noteikumi par gaisa kvalitāti*”.
8. Ministru kabineta 2014. gada 24. janvāra noteikumi Nr. 16 “*Trokšņa novērtēšanas un pārvaldības kārtība*”.

Biroja viedoklis:

Atbilstoši Novērtējuma likuma 23.⁵ panta sestās un septītās daļas prasībām Birojs konstatē:

1. **Stratēģijas Vides pārskats kopumā atbilst normatīvo aktu prasībām, tajā ietverti secinājumi par vides problēmām un nepieciešamajiem risinājumiem to novēršanai. Īstenojot plānošanas dokumentu, jāņem vērā šajā Biroja atzinuma 2.2. punktā, 2.3. punktā ar apakšpunktiem un 3.2. punktā ar apakšpunktiem un Vides pārskatā norādītais.**
2. **Lai konstatētu Ventspils valstspilsētas un Ventspils novada kopīgās ilgtspējīgas attīstības stratēģijas līdz 2030. gadam īstenošanas radīto tiešo vai netiešo ietekmi uz vidi, Ventspils valstspilsētas un Ventspils novada pašvaldībām vismaz vienu reizi plānošanas periodā (2028. gadā) jāizstrādā monitoringa ziņojums un jāiesniedz (arī elektroniskā veidā) Birojā.**

Birojs vērš uzmanību, ka Ventspils valstspilsētas un Ventspils novada pašvaldībām atbilstoši Noteikumu Nr. 157 27. punktā noteiktajam jā sagatavo informatīvais ziņojums par to, kā plānošanas dokumentā integrēti vides apsvērumi, kā ņemts vērā Vides pārskats, Biroja atzinums un sabiedriskās apspriešanas rezultāti, jāsniedz izvēlēta risinājuma pamatojums un jānorāda pasākumi ietekmes monitoringam. Atbilstoši Noteikumu Nr. 157 28. un 29. punktā noteiktajam jā sagatavo un jāpublicē arī paziņojums par plānošanas dokumenta pieņemšanu.

Direktore p.i.

Ietekmes uz vidi novērtējumu daļas vadītāja (paraksts*)

V.


Maskava

**Dokuments ir parakstīts ar drošu elektronisko parakstu*

Ilze Lielvalode, 67770813
ilze.lielvalode@vpvb.gov.lv

Atzinums nosūtīts:

1. Ventspils valstspilsētas pašvaldībai, *E.Adresē*.

- 
2. Ventspils novada pašvaldībai, *E.Adresē*.
 3. SIA “*Enviroprojekts*”, e-pasts: info@enviro.lv.
 4. Valsts vides dienesta Atļauju pārvaldei, *E.Adresē*.

1.3. Citi izstrādes materiāli



Valsts vides dienests

KURZEMES REĢIONĀLĀ VIDES PĀRVALDE

Jaunā ostmala 2a, Liepāja, LV-3401, tālr. 63424826 | Dārzu iela 2, Ventspils, LV-3601, tālr. 63625332

e-pasts: kurzeme@vvd.gov.lv, www.vvd.gov.lv

Ventspilī

21.07.2021

Uz 06.07.2021.

Nr. 11.2/2634/KU/2021

Nr. 1-43/521

Ventspils pilsētas pašvaldība
Nosūtīšanai eAdresē

Par Ventspils valstspilsētas un Ventspils novada attīstības plānošanas dokumentiem

Valsts vides dienesta Kurzemes reģionālā vides pārvalde (turpmāk- Pārvalde) saņēma Ventspils pilsētas domes vēstuli, kurā Pamatojoties uz likuma "Par ietekmes uz vidi novērtējumu" 23.¹ panta pirmo daļu un Ministru kabineta 2004. gada 23. marta Ministru kabineta noteikumu Nr.157 "Kārtība, kādā veicams ietekmes uz vidi stratēģiskais novērtējums" 5. un 6. punktu, lūgts sniegt viedokli par plānošanas dokumentu īstenošanas iespējamo ietekmi uz vidi un cilvēku veselību un stratēģiskā ietekmes uz vidi novērtējuma nepieciešamību. Uzsākta Ventspils valstspilsētas un Ventspils novada kopīgā ilgtspējīgas attīstības stratēģija līdz 2030. gadam un Ventspils valstspilsētas un Ventspils novada kopīgā attīstības programma 2021.-2027. gadam.

Pārvalde dara zināmu, ka saskaņā ar likuma „Par ietekmes uz vidi novērtējumu” 23¹.panta pirmās daļas prasībām, uzsākot tāda dokumenta sagatavošanu, kuram saskaņā ar šo likumu var būt būtiska ietekme uz vidi, tā izstrādātājs iesniedz kompetentajai institūcijai (Vides pārraudzības valsts birojā, Rūpniecības ielā 23, Rīgā) rakstveida iesniegumu lēmuma pieņemšanai par ietekmes uz vidi stratēģiskā novērtējuma nepieciešamību.

Ventspils pilsētas domes materiālos par Ventspils valstspilsētas un Ventspils novada attīstības plānošanas dokumentu izstrādi nav norādes, ka jaunizstrādājamie attīstības plānošanas dokumenti ievieš jaunus aspektus, kas varētu apdraudēt vidi un cilvēku veselību.

Pārvalde vērš uzmanību, ka īpaši aizsargājamās dabas teritorijas pārklāj ievērojamu Ventspils novada teritorijas daļu, tādēļ, lai izvērtētu plānošanas dokumentu iespējamo ietekmi uz Natura 2000 teritorijām, Pārvaldes ieskatā būtu nepieciešams veikt

stratēģisko ietekmes uz vidi novērtējumu Ventspils valstspilsētas un Ventspils novada kopīgajai ilgtspējīgas attīstības stratēģijai līdz 2030. gadam un Ventspils valstspilsētas un Ventspils novada kopīgajai attīstības programmai 2021.-2027. gadam.

Vienlaicīgi atgādinām, ka gadījumā, ja augstāk minētā plānošanas dokumenta izstrādei tiks piemērots stratēģiskais ietekmes uz vidi novērtējums, tad plānošanas dokumenta izstrādātājam jāiesniedz Pārvaldē Vides pārskata projekts, saskaņā ar MK 2004.gada 23.marta noteikumu Nr. 157 „Kārtība, kādā veicams stratēģiskais ietekmes uz vidi novērtējums” 14. punkta prasībām.

Direktora vietnieks –
kompetenču centra vadītājs

I.Pļaviņa

ŠIS DOKUMENTS IR PARAKSTĪTS AR DROŠU ELEKTRONISKO PARAKSTU UN
SATUR LAIKA ZĪMOGU

Dace Polenca 26588168
dace.polenca@vvd.gov.lv



Veselības inspekcija

Klijānu iela 7, Rīga, LV-1012, faktiskā adrese: Pilsētas laukums 4, Kuldīga, Kuldīgas nov., LV-3301

tālrunis/fakss: 63323799, e-pasts: kurzeme@vi.gov.lv, www.vi.gov.lv

Kuldīgā

Nr. 4.6.1.-1/24312/

Uz 07.07.2021. Nr. 1-09/520

Ventspils pilsētas domei

dome@ventspils.lv

irina.bolezina@ventspils.lv

Par stratēģiskā ietekmes uz vidi novērtējuma nepieciešamību Ventspils valstspilsētas pašvaldības un Ventspils novada pašvaldības kopīgajiem attīstības plānošanas dokumentiem

Veselības inspekcijas Sabiedrības veselības departamenta Kurzemes kontroles nodaļā (turpmāk – Inspekcija) 2021.gada 07.jūlijā tika reģistrēta Ventspils pilsētas domes vēstule Nr.1-09/520 “Par stratēģiskā ietekmes uz vidi novērtējuma nepieciešamību Ventspils valstspilsētas pašvaldības un Ventspils novada pašvaldības kopīgajiem attīstības plānošanas dokumentiem” (turpmāk – Vēstule) ar lūgumu sniegt Inspekcijas viedokli par “Ventspils valstspilsētas un Ventspils novada ilgtspējīgas attīstības stratēģijas līdz 2030.gadam” un “Ventspils novada un Ventspils valstspilsētas kopīgās attīstības programmas 2021.-2027. gadam” īstenošanas iespējamo ietekmi uz vidi un cilvēku veselību, kā arī konsultācijas sniegšanu par ietekmes uz vidi stratēģiskā novērtējuma procedūras piemērošanas nepieciešamību saskaņā ar Ministru kabineta 2004.gada 23.marta noteikumu Nr. 157 „Kārtība, kādā veicams ietekmes uz vidi stratēģiskais novērtējums” 5. punktu.

Izskatot Vēstuli, konstatēts, ka kopīgā stratēģija un kopīgā programma tiks izstrādāta, pamatojoties uz šādiem Ventspils pilsētas un Ventspils novada attīstības plānošanas dokumentiem:

Ventspils pilsētas ilgtspējīgas attīstības stratēģija līdz 2030. gadam; Ventspils novada ilgtspējīgas attīstības stratēģija līdz 2030. gadam; Ventspils pilsētas

attīstības programmas 2021.-2027. gadam 1. redakcija (gala versiju plānots apstiprināt 2021. gadā); Ventspils novada attīstības programma 2020.-2026. gadam.

Konstatēts, ka Ventspils novada attīstības programmas 2020.-2026. gadam Vides pārskats ir izstrādāts stratēģiskā ietekmes uz vidi novērtējuma ietvaros un apstiprināts ar Ventspils novada pašvaldības domes 2020. gada 26. marta lēmumu (protokols Nr. 61, 3. §.) "Par Ventspils novada attīstības programmas 2020.-2026. gadam apstiprināšanu". Savukārt, Ventspils pilsētas attīstības programmas 2021.-2027. gadam Vides pārskats ir izstrādes stadijā. To plānots pabeigt un kopā ar pilsētas attīstības programmu apstiprināt 2021. gadā. Jāatzīmē, ka Kopīgajā stratēģijā un Kopīgajā programmā nav plānoti tādi būtiski pasākumi, kuriem varētu būt tāda ietekme uz vidi un cilvēka veselību, kas nebūtu jau iekļauta Ventspils pilsētas ilgtspējīgas attīstības stratēģijā līdz 2030. gadam, Ventspils novada ilgtspējīgas attīstības stratēģijā līdz 2030. gadam, Ventspils pilsētas attīstības programmas 2021.-2027. gadam 1. redakcijā vai Ventspils novada attīstības programmā 2020.-2026. gadam.

Nemot vērā iepriekš minēto, Inspekcija informē par nepieciešamajiem jautājumiem, attiecībā uz kuriem situācija ir jāanalizē un attīstība jāparedz, aktualizējot attīstības plānošanas dokumentus :

-Dzeramā ūdens kvalitāte – situācijas analīze un nepieciešamie uzlabojumi centralizētajās ūdensapgādes sistēmās, tiem nepieciešamais finansējums un tā avoti. Būtu nepieciešams izvērtēt situāciju arī ar decentralizēti piegādātā dzeramā ūdens kvalitāti (grunts akas, individuālie urbumi). Jāanalizē arī situācija ar notekūdeņu attīrīšanu un nepieciešamie uzlabojumi šajā jomā.

-Peldvietu ūdens kvalitāte – situācija gan oficiālajās peldvietās, gan neoficiālajās peldvietās, peldvietu tālākā attīstība – papildu oficiālo peldvietu izveide, neoficiālo peldvietu skaita palielināšanas nepieciešamība, lai iedzīvotājus nodrošinātu ar viegli pieejamiem un labas kvalitātes rekreācijas ūdeņiem un kurās pašvaldība paredz finansēt vairāk vai mazāk regulāru ūdens kvalitātes monitoringu. Tajā skaitā jāanalizē peldvietu attīstība „Zilā karoga” sertifikāta iegūšanas kontekstā un jāapsver, kādai jābūt „Zilā karoga” peldvietu tālākai attīstībai.

-Attīstot ražošanas uzņēmumus, jāparedz to iespējamās ietekmes uz vidi un cilvēku veselību izvērtēšana, akcentējot šādu veselību ietekmējošo faktoru paredzamo intensitāti: emisijas gaisā un tā iespējamais piesārņojuma lielums; iespējamais smaku piesārņojums; radītais trokšņa piesārņojums.

-Attīstot transporta infrastruktūru, jāparedz iespējamās izmaiņas gaisa piesārņojumā un radītā trokšņa līmenī.

-Attīstot vēja parkus, jāparedz iespējamā ietekmē uz iedzīvotāju veselību – trokšņa piesārņojums un mirgošanas efekta ietekme.

Pamatojoties uz augstāk minēto, Inspekcijas viedoklis, balstoties uz Inspekcijas kompetencēm, ka izstrādājamo Ventspils valstspilsētas un Ventspils novada attīstības plānošanas dokumentu ietvaros **jāveic ietekmes uz vidi stratēģiskais novērtējums, ja dokumenti paredz tādu objektu attīstību vai**

radīšanu, kas radīs gaisa un ūdens piesārņojumu, smaku un trokšņa piesārņojumu, kā arī radīs būtiskas izmaiņas vizuāli uztveramajā ainavā iedzīvotāju dzīvesvietas tuvumā.

Sabiedrības veselības departamenta
Kurzemes kontroles nodaļas vadītāja

Inta Leite

Inesa Kaseviča, 29277736
inesa.kasevica@vi.gov.lv



Dabas aizsardzības pārvalde

KURZEMES REĢIONĀLĀ ADMINISTRĀCIJA

“Šļīteres mežniecība”, Dundagas pag., Talsu nov., LV-3270, tālr. 63286000,
e-pasts: kurzeme@daba.gov.lv, www.daba.gov.lv

Talsu novada Dundagas pagastā

07.07.2021. Nr.4.8/3918/2021-N
Uz 06.07.2021. Nr. Nr.1-43/519

Ventspils pilsētas dome
Nosūtīšanai e-adresē

*Par stratēģiskā ietekmes uz vidi novērtējuma
nepieciešamību*

Dabas aizsardzības pārvalde (turpmāk – Pārvalde) ir saņēmusi Jūsu vēstuli ar lūgumu, pamatojoties uz Ministru kabineta 2004. gada 23. marta noteikumu Nr. 157 “Kārtība, kādā veicams ietekmes uz vidi stratēģiskais novērtējums” 5. punktu, sniegt viedokli par Ventspils valstspilsētas un Ventspils novada kopīgās ilgtspējīgas attīstības stratēģijas līdz 2030. gadam un Ventspils valstspilsētas un Ventspils novada kopīgās attīstības programmas 2021.-2027. gadam īstenošanas iespējamo ietekmi uz vidi un cilvēku veselību, kā arī par stratēģiskā novērtējuma nepieciešamību.

Kopumā Pārvalde piekrīt vēstulē paustajam viedoklim, ka Ventspils valstspilsētas un Ventspils novada pašvaldības kopīgo attīstības plānošanas dokumentu izstrādei nav nepieciešams veikt stratēģisko ietekmes uz vidi novērtējumu.

Pārvalde pauž viedokli, ka gadījumā, ja kāda no plānošanas dokumentos noteiktajām prioritātēm un rīcībām atbilst likuma “Par ietekmes uz vidi novērtējumu” 23.² pantā (Stratēģiskā novērtējuma nepieciešamības kritēriji) minētajiem kritērijiem un nav iekļauta Kurzemes plānošanas reģiona ilgtspējīgas attīstības stratēģijā 2015.-2030.gadam (*Vides pārraudzības valsts biroja 2014.gada 15.janvāra lēmums Nr.2 “Par stratēģiskā ietekmes uz vidi novērtējuma procedūras nepiemērošanu”*), Ventspils novada attīstības programmā 2020.-2026. gadam, Ventspils pilsētas attīstības programmā 2021.-2027. gadam, Ventspils valstspilsētas un Ventspils novada pašvaldības kopīgajiem attīstības plānošanas dokumentiem saskaņā ar Ministru kabineta 2004.gada 23.marta noteikumos Nr.157 „Kārtība, kādā veicams ietekmes uz vidi stratēģiskais novērtējums” noteiktajām prasībām nepieciešams veikt ietekmes uz vidi stratēģisko novērtējumu.

Kurzemes reģionālās administrācijas direktora p.i.

R.Čakstiņš

Dermaka 29464797
indra.dermaka@daba.gov.lv



Vides pārraudzības valsts birojs

Rūpniecības iela 23, Rīga, LV-1045, tālr. 67321173, e-pasts pasts@vpvb.gov.lv, www.vpvb.gov.lv

Rīgā

29.12.2021

Atzinums Nr. 4-03/13
Par Ventspils pilsētas attīstības programmas 2021.–2027. gadam
Vides pārskatu

Vides pārskata izstrādātāja:

Ventspils valstspilsētas pašvaldība, reģistrācijas Nr. 40900038010, Jūras iela 36, Ventspils, LV – 3601 (turpmāk – Izstrādātāja).

Vides pārskata sagatavotāja:

SIA “*Estonian, Latvian & Lithuanian Environment*”, reģistrācijas Nr. 40003374818, adrese: Vīlandes iela 3–6, Rīga, LV–1010, e-pasts: elle@environment.lv.

Plānošanas dokuments:

Ventspils pilsētas attīstības programma 2021.–2027. gadam

2021. gada 30. novembrī SIA “*Estonian, Latvian & Lithuanian Environment*” Vides pārraudzības valsts birojā (turpmāk – Birojs) ir iesniegusi plānošanas dokumenta “*Ventspils pilsētas attīstības programma 2021.–2027. gadam*” (redakcija 1.0) (turpmāk – Programma) stratēģiskā ietekmes uz vidi novērtējuma (turpmāk – Stratēģiskais novērtējums) vides pārskata projektu (turpmāk – Vides pārskats). Programmu izstrādāja Ventspils valstspilsētas pašvaldība.

Likuma “*Par ietekmes uz vidi novērtējumu*” (turpmāk – Novērtējuma likums) 23.⁵ panta sestā daļa noteic, ka Birojs sniedz atzinumu par vides pārskatu, ņemot vērā vides pārskata atbilstību normatīvo aktu prasībām un izraudzītā risinājuma pamatojumu, kā arī nosaka termiņus, kādos izstrādātājs pēc plānošanas dokumenta apstiprināšanas iesniedz kompetentajai institūcijai ziņojumu par plānošanas dokumenta īstenošanas tiešu vai netiešu ietekmi uz vidi, arī vides pārskatā neparedzētu ietekmi. Turpat noteikts, ka gadījumā, ja izraudzītais risinājums nav pietiekami pamatots, Birojs atzinumā norāda iebildumus, kas ņemami vērā, lemjot par plānošanas dokumenta apstiprināšanu.

Šis Biroja atzinums par Vides pārskata projektu sagatavots atbilstoši Novērtējuma likuma 23.⁵ panta sestās daļas prasībām, vērtējot izraudzītā risinājuma pamatojumu un tā

ietekmes uz cilvēku veselību un vidi būtiskumu, un tajā ietverti iebildumi, kas ņemami vērā, lemjot par plānošanas dokumenta apstiprināšanu.

Vides pārskatā ietvertā informācija un izraudzītā risinājuma pamatojums:

Plānošanas dokumenta Vides pārskats atbilstoši Ministru kabineta 2004. gada 23. marta noteikumu Nr. 157 “*Kārtība, kādā veicams ietekmes uz vidi stratēģiskais novērtējums*” IV nodaļas “*Vides pārskatā iekļaujamā informācija*” (turpmāk – Noteikumi Nr.157) 8. punktā noteiktajam ietver šādu informāciju:

8. Plānošanas dokumenta galvenie mērķi, risinājumi un iespējamās alternatīvas

- 8.1. Programma ir Ventspils pilsētas³² pašvaldības³³ vidēja termiņa attīstības plānošanas dokuments, kurā noteikti pilsētas stratēģiskie mērķi, attīstības prioritātes, rīcības virzieni un veicamās darbības, lai sasniegtu noteiktos mērķus. Programmā tiek ietverta pašreizējās situācijas analīze, tendences un prognozes, Rīcības plāns, Investīciju plāns, īstenošanai nepieciešamo resursu apjoms un Programmas īstenošanas uzraudzības kārtība. Programmas izstrādē ir ņemta vērā Latvijas ilgtspējīgas attīstības stratēģija līdz 2030. gadam (Latvija 2030), Latvijas Nacionālais attīstības plāns 2021.–2027. gadam, Ventspils pilsētas ilgtspējīgas attīstības stratēģija līdz 2030. gadam un Ventspils pilsētas attīstības programmas 2014. – 2020. gadam izvērtējums, Kurzemes plānošanas reģiona un Ventspils novada plānošanas dokumenti, kā arī Eiropas Savienības (turpmāk – ES) prioritātes plānošanas periodam no 2021. gada līdz 2027. gadam un globālie ANO ilgtspējīgas attīstības mērķi.
- 8.2. Vides pārskats ir izstrādāts, pamatojoties uz Biroja 2021. gada 6. aprīļa lēmumu Nr. 4–02/28³⁴. Stratēģiskā novērtējuma mērķis ir integrēt vides aspektus Programmas plānošanā un lēmumu pieņemšanā, lai veicinātu ilgtspējīgu attīstību.
- 8.3. Pamatojoties uz Programmā izvirzīto pilsētas attīstības virsmērķi “*Iedzīvotāju skaita saglabāšana pilsētā*”, tajā ir noteiktas šādas prioritātes ar attiecīgi pakārtotiem rīcības virzieniem:
 - 8.3.1. **1. Prioritāte Prasmes – iedzīvotāji sasniedz savus mērķus un iegūst materiālo labklājību** ar rīcības virzieniem: 1) P–1 Turgus pieprasījumam atbilstošs profesionālās, augstākās un mūžizglītības piedāvājums, zinātnes un pētniecības attīstība; 2) P–2 Mūsdienīga un pietiekama pirmsskolas, vispārējā un interešu izglītība; 3) P–3 Izglītības, zinātnes, pētniecības un biznesa sadarbība, zinātņu ietilpīgu uzņēmumu attīstība; 4) P–4 Ventspils brīvostas stiprināšana un ar ostas darbību saistītu uzņēmumu attīstība; 5) P–5 IKT nozares attīstība; 6) P–6 Uzņēmējdarbības attīstība pilsētā; 7) P–7 Tūrisma

³² Kopš 2021. gada 1. jūlija – Ventspils valstspilsēta (<https://likumi.lv/ta/id/315654-administrativo-teritoriju-un-apdzivoto-vietu-likums>) (skatīts 29.12.2021.).

³³ Kopš 2021. gada 1. jūlija – Ventspils valstspilsētas pašvaldība ([Turpat](#)) (skatīts 29.12.2021.).

³⁴ Lēmums pieņemts: <https://www.vpvb.gov.lv/lv/lemumi> (skatīts 21.12.2021.).

attīstība un 8) P–8 Ātri, moderni sakari, IKT un viedo tehnoloģiju darbībai nepieciešamā infrastruktūra;

8.3.2. **2. Prioritāte** *Līdzdarbība – iedzīvotāji darbojas kopā cits ar citu un ar pašvaldību, un jūtas piederīgi ar rīcības virzieniem:* 1) L–1 Sabiedrībai tuva un moderna pilsētas pārvalde; 2) L–2 Iedzīvotāju grupu, īpaši jaunatnes pašiniciatīvas atbalsts; 3) L–3 Iedzīvotāju emigrācijas mazināšana un remigrantu/ārvalstnieku integrācija; 4) L–4 Jaunu risinājumu ieviešana jauniešu noturēšanai un piesaistei; 5) L–5 Daudzveidīga, intensīva, iedzīvotājus un apmeklētājus saistoša kultūras dzīve un 6) L–6 Daudzveidīgas sportošanas, aktīvās atpūtas un augstas klases sporta iespējas;

8.3.3. **3. Prioritāte** *Vide – iedzīvotāji jūtas fiziski un emocionāli droši un pārlicināti par savu nākotni ar rīcības virzieniem:* 1) V–1 Kvalitatīvu un komfortablu mājokļu attīstība; 2) V–2 Kvalitatīva veselības aprūpe; 3) V–3 Progresīvi sociālie pakalpojumi un sociālā palīdzība; 4) V–4 Ilgtspējīgas pilsētas transporta infrastruktūras, tās vietējās un reģionālās sasniedzamības, kā arī sabiedriskā transporta pakalpojumu attīstība; 5) V–5 Ērts, pievilcīgs, inovatīvs pilsētas labiekārtojums; 6) V–6 Atkritumu saimniecība ar augstu pārstrādes īpatsvaru; 7) V–7 Augsta vides kvalitāte; 8) V–8 Augstas kvalitātes komunālie pakalpojumi un 9) V–9 Pašvaldības un valsts sadarbība drošības un kārtības nodrošināšanā.

8.4. Plānošanas dokumentam nav ietvertas alternatīvas to ieviešanai, bet, veicot Stratēģisko novērtējumu, ir novērtēta situācija, kad plānošanas dokuments netiek izstrādāts un saglabājas esošais stāvoklis (pamatstāvoklis), norādot to kā “nulle” alternatīvu. Salīdzinot Programmas īstenošanas scenāriju pamatstāvokli, tiek rekomendēta plānošanas dokumenta īstenošana, kā rezultātā sagaidāmas vairāk pozitīvas ietekmes uz vides aspektiem. Tomēr, lai samazinātu potenciālo negatīvo ietekmi no konkrētu projektu/rīcību īstenošanas, kā arī maksimizētu potenciālās pozitīvās ietekmes, ir rekomendēts ņemt vērā ierosinājumus ietekmes uz vidi mazināšanai.

8.5. Saistībā ar plānotajām prioritātēm un attīstības virzieniem, kā arī plānošanas dokumenta iespējamām alternatīvām Birojs sniedz savu viedokli:

8.5.1. Vides pārskatā norādīts: *“Tā kā normatīvie akti neparedz izstrādāt alternatīvas attīstības programmai, veicot AP2027 SIVN, ir izvēlēta un novērtēta arī tā saucamā nulle alternatīva, respektīvi – AP2027 netiek izstrādāts un saglabājas esošais stāvoklis”,* savukārt Birojs nepiekrīt šādam Vides pārskatā sniegtajam apgalvojumam. Saskaņā ar Novērtējuma likuma 1. panta 7. punktu skaidrojumā par vides pārskatu norādīts, ka tas ir: *“atsevišķa sadaļa stratēģijā, plānā, programmā, koncepcijā vai cita veida plānošanas dokumentā, uz kuru attiecas šā likuma nosacījumi, vai atsevišķs dokuments, kas nosaka, apraksta un novērtē attiecīgā dokumenta, kā arī iespējamo alternatīvu īstenošanas ietekmi uz vidi, ņemot vērā plānošanas dokumenta mērķus, paredzēto realizācijas vietu un darbības jomu”.* Savukārt atbilstoši

Noteikumu Nr. 157 7.¹ punktā noteiktajam Vides pārskatā identificē, apraksta un izvērtē plānošanas dokumenta un iespējamo alternatīvu ietekmi uz vidi, ņemot vērā plānošanas dokumenta izstrādes mērķus un teritoriju, kura varētu tikt ietekmēta. Prasību par alternatīvas iekļaušanu Vides pārskatā nosaka arī Noteikumu Nr. 157 8. punkts. Līdz ar to dažādu risinājumu novērtēšana izriet no normatīvo aktu prasībām un Stratēģiskā novērtējuma mērķis ir izvēlēties un pamatot piemērotāko risinājumu.

8.5.2. Birojs konstatē, ka konkrētajam plānošanas dokumentam alternatīvu novērtējums Vides pārskatā nav sniegts. Vienlaicīgi Birojs vērš uzmanību uz to, ka iespējamo alternatīvu novērtējums nenozīmē, ka būtu jānovērtē iespējamās alternatīvas Programmas izstrādei kā tādai (salīdzinot to ar esošo situāciju), bet gan, ka vērtējamās ir alternatīvas veidiem un pasākumiem, ar kādiem noteiktajos attīstības virzienos varētu sasniegt plānošanas mērķus. Turklāt alternatīvos risinājumus nav nepieciešams izvērtēt pilnīgi katram pasākumam, bet gan tiem, kas saistīti ar ietekmi uz vidi, kur apsvērtas un iespējamās alternatīvas. Plānošanas dokumentu izstrādes gaitā daudzveidīgi un dažādi risinājumi vienmēr tiek apsvērti, gala variantā pasākumu plānā iestrādājot tikai tos, kas novērtēti kā sasniedzamajam mērķim, situācijai un pieejamam finansējumam atbilstošākie. Stratēģiskā novērtējuma uzdevums ir šīs dažādās idejas un alternatīvas izgaismot un parādīt arī Vides pārskatā, salīdzināt tās no vides ieguvumu viedokļa, pamatot, kādēļ tieši konkrētais pasākums izvēlēts kā pamatotākais. Tādēļ arī Noteikumu Nr. 157 8.7. punkts paredz, ka Vides pārskatā nepieciešams atspoguļot, kādi plānošanas risinājumi plānojuma izstrādes procesā vērtēti, un, veicot izsvērtu salīdzinājumu, pamatot konkrēto risinājumu (šajā gadījumā – konkrēto rīcības virzienu ar uzdevumiem) izvēli. Plānošanas dokumenta īstenošanas alternatīvu vērtējums ir neatņemama Stratēģiskā novērtējuma sastāvdaļa, kad salīdzinājumu kontekstā ar sasniedzamajiem mērķiem – jāatspoguļo, kā nonākts pie secinājuma, ka Programmā noteikto mērķu sasniegšanai nosakāmas tieši konkrētās atbalstāmās darbības. Konkrētajā gadījumā Izstrādātāja nav izmantojusi tās iespējas, ko sniedz Stratēģiskais novērtējums, lai pie nepieciešamības būtu iespēja elastīgāk mainīt kādu no plānotajām aktivitātēm un tur plānoto finanšu ieguldījumu, ja tiktu konstatēts, ka darbību īstenošana var negatīvi ietekmēt vidi (piemēram, attiecībā uz īpaši aizsargājamām dabas teritorijām un citām dabas vērtībām).

9. Esošā vides stāvokļa apraksts, īpaši teritorijās, kuras plānošanas dokumenta īstenošana var būtiski ietekmēt, un iespējamās izmaiņas, ja plānošanas dokuments netiktu īstenots

9.1. Vides pārskatā iekļauta publiski pieejamā valsts, reģiona, pašvaldības u.c., tostarp VSIA “*Latvijas Vides, ģeoloģijas un meteoroloģijas centrs*” (turpmāk – LVĢMC), informācija par esošo vides stāvokli, analizējot pieejamo informāciju par esošo vides stāvokli teritorijās, kuras plānošanas dokumenta īstenošana var būtiski ietekmēt:

- 9.1.1. Ventspils valstspilsētas galvenā priekšrocība ir atrašanās ģeogrāfiski nozīmīgā vietā, kur iespējams attīstīt multimodālu transporta mezglu, kas savieno jūras, dzelzceļa un autoceļu transportu. Tas paver plašas iespējas vietējiem un ārvalstu uzņēmējiem, it īpaši transporta un apstrādes rūpniecības nozarēs. Svarīgs Ventspils ekonomikas attīstības elements ir Ventspils brīvdosta, kas pilsētā nodrošina uzņēmējdarbības infrastruktūru vai tās izveides iespējas un investīcijām labvēlīgu vidi.
- 9.1.2. Izvērtējot uzņēmumu darbības ietekmi uz gaisa kvalitāti, Ventspils valstspilsētas uzņēmumus nosacīti var iedalīt trīs grupās – komunālās saimniecības uzņēmumi, Ventspils brīvdostas uzņēmumi, kas nodarbojas ar dažādu kravu tranzītu, un ražošanas uzņēmumi. Pēdējo gadu laikā (pēc 2017. gada) Ventspilī piesārņojuma avotu skaits ir samazinājies³⁵, kā arī samazinājies kopējo emisiju apjoms, īpaši gaistošo organisko savienojumu (GOS) īpatsvars kopējā emisiju apjomā. GOS emisiju samazinājums ļoti izteikts 2018. gadā, kad naftas produktu pārkraušanas termināļi uzstādīja tvaiku savākšanas iekārtas. Tā kā Ventspils valstspilsētā nav dabasgāzes infrastruktūras, kā rezultātā kurināmā struktūrā dominē biomasa, tad lielu daļu no daļiņu PM_{2,5} emisiju apjoma pilsētā radīja individuālās apkures iekārtas, otru lielāko daļiņu PM_{2,5} emisiju apjomu – kuģu dzinēju emisijas³⁶. Nepārtrauktus gaisa kvalitātes novērojumus – monitoringu Ventspilī veic divas monitoringa stacijas: Ventspils brīvdostas pārvaldes īpašumā esošā gaisa monitoringa stacija Jūras ielā 36 un LVGMC stacija Talsu un Tārgales ielu krustojumā, kas mēra sēra dioksīda, slāpekļa dioksīda, amonjaka, ksilola, toluola, benzola un daļiņu PM₁₀ koncentrāciju pilsētas gaisā. Valsts vides dienests papildus uzstādījis iekārtu vides stāvokļa monitoringa vajadzībām un nepārtrauktu mērījumu veikšanai daļiņu PM₁₀ un PM_{2,5} koncentrācijas noteikšanai gaisā. Saskaņā ar LVGMC datiem laika periodā no 2015. līdz 2019. gadam nevienas gaisu piesārņojošās vielas (sēra dioksīda, slāpekļa dioksīda, benzola, putekļu daļiņu, ozona) vidējā koncentrācija Ventspilī nav pārsniegusi normatīvajos aktos noteiktos robežlielumus cilvēka veselības aizsardzībai. Raksturojot tendences turpmākā nākotnē, Izstrādātājas vērtējumā sagaidāms nebūtisks uzlabojums rūpnieciskā piesārņojuma daļiņu PM₁₀ emisiju gada vidējās koncentrācijas samazināšanā, savukārt nebūtiski pasliktināsies situācija ar slāpekļa dioksīda koncentrācijām no pieaugošā autotransporta skaita, kā arī sagaidāms daļiņu PM_{2,5} emisiju gada vidējās koncentrācijas pieaugums, kura noteicošais avots ir individuālā ēku siltumapgāde un kuģu dzinēju emisijas, jo nākotnē tiek prognozēts energoresursu patēriņa pieaugums.
- 9.1.3. Ventspils valstspilsētā vides trokšņa piesārņojumu rada 3 nozīmīgas avotu grupas – autotransporta kustība, dzelzceļa transports, kā arī rūpnieciskā

³⁵ Valsts statistikas pārskats "2 – Gais", <https://videscentrs.lv/mc.lv/> (skatīts 21.12.2021.).

³⁶ Ventspils gaisa piesārņojuma avotu emisiju (PM₁₀, PM_{2,5} un benzols) izkliedes aprēķināšana (modelēšana) un priekšlikumu sagatavošana Ventspils pilsētas teritorijas plānojuma prasībām, SIA Estonian, Latvian & Lithuanian Environment, 2018.

darbība. Ventspils valstspilsētas teritorijai nav veikts visaptverošs vides trokšņa novērtējums, tomēr līdzīgi kā citās Latvijas pilsētās nozīmīgāko vides trokšņa piesārņojumu rada autotransports. Tāpat lokāli trokšņa piesārņojumu rada arī kravu pārvadājumi pa dzelzceļu un rūpniecisko iekārtu darbība, kas atsevišķās pilsētas daļās pat varētu būt dominējošie trokšņa avoti, tomēr kopumā visas pilsētas mērogā to loma ir mazāka nekā autotransporta radītajam troksnim. Izstrādātājas vērtējumā, ņemot vērā nacionāla līmeņa prognozes par satiksmes intensitātes palielināšanos, autotransporta radītais trokšņa līmenis Ventspils valstspilsētā pieaugs.

- 9.1.4. Nozīmīgākās dabas vērtības Ventspils valstspilsētā atrodamas apstādījumu un dabas teritorijās. Dabas teritorijas jeb dabiskās ekosistēmas aizņem ap 45 % pilsētas teritorijas³⁷, tie, galvenokārt, ir melnalkšņu meži pilsētas dienvidu daļā un priežu meži ziemeļu daļā, kā arī purvi un pļavas Staldzenē, Maurciemā un lidlauka apkārtnē. Ventspils valstspilsētas teritorijā atrodas trīs īpaši aizsargājamās dabas teritorijas (turpmāk – ĪADT): 1) dabas liegums “*Būšnieku ezera krasts*”; 2) ģeoloģiskais un ģeomorfoloģiskais dabas piemineklis “*Staldzenes stāvkrasts*” un 3) ģeoloģiskais un ģeomorfoloģiskais dabas piemineklis “*Dampeļu atsegums*”. Minētajām ĪADT nav izstrādāti individuālie aizsardzības un izmantošanas noteikumi, savukārt ĪADT dabas aizsardzības plāni tika izstrādāti 2008.–2018. gadam, bet nav atjaunoti. Izstrādātājas vērtējumā nākotnē zaļo teritoriju īpatsvars saglabāsies vismaz esošajās platībās, kā arī tiks izstrādāti ĪADT dabas aizsardzības plāni.
- 9.1.5. Ūdensobjekti (upes, attekas, kanāli, meliorācijas grāvji, ezers un dīķi) aizņem ~ 12,6 % no Ventspils valstspilsētas teritorijas, no tiem nozīmīgākie ir Venta, kas šķērso Ventspils valstspilsētu aptuveni 8 km garumā, un Būšnieku ezers, kura platība ir 3,3 km². Ventspils valstspilsēta ietilpst Ventas upju baseina teritorijā un atbilstoši Ventas upju baseina apgabala apsaimniekošanas un plūdu riska pārvaldības plāna 2022. – 2027. gada projekta ekoloģiskās kvalitātes novērtējumam secināms, ka laba ekoloģiskā kvalitāte ir E025 Būšnieku ezeram, vidēja – V029SP Ventspils ostas teritorijai un slihta – V027 Venta_4. Ūdensobjektu ekoloģisko kvalitāti galvenokārt ietekmē notekūdeņi no ražošanas un publiskās apbūves teritorijām, kā arī no māsaimniecībām. Lielāko daļu paliekošā piesārņojuma veido ķīmiskā skābekļa patēriņš (KSP), suspendētās vielas un kopējais slāpekļis³⁸. Saskaņā ar LVGMC pieejamo informāciju ikgadējais kopējais notekūdeņu paliekošā piesārņojuma apjoms Ventspils valstspilsētas teritorijā kopš 2013. gada ir samazinājies gandrīz par 30 %³⁹, kur tā galvenais iemesls ir notekūdeņu daudzuma samazināšanās.
- 9.1.6. Ventspilī atrodas trīs oficiālās peldvietas, no tām Zilais karogs piešķirts Ventspils pludmalei divdesmit trīs reizes. Regulāras peldūdeņu analīzes tiek veiktas gan Ventspils Zilā karoga pludmalē, bet arī citās peldvietās –

³⁷ Ventspils pilsētas teritorijas plānojums 2006.-2018. gadam ar grozījumiem.

³⁸ Valsts statistikas pārskats “2 – Ūdens”, pieejams: <https://videscentrs.lv/mc.lv/> (skatīts 27.12.2021.).

³⁹ Turpat.

Staldzenē un Būšnieku ezera peldvietā. Saskaņā ar Veselības inspekcijas monitoringa datiem peldvietās ūdeņu kvalitāte novērtēta kā izcila.⁴⁰

- 9.1.7. Ventspils valstspilsētā dzeramais ūdens padevei centralizētajā ūdensapgādes sistēmā tiek iegūts no ūdensgūtnes vietas “Ogsils”, kas atrodas Ventspils novadā. No pazemes iegūtais ūdens nonāk Ventspils valstspilsētas dzeramā ūdens atdzelžošanas stacijā, kur tas tiek attīrīts, izmantojot aerāciju un filtrēšanu smilšu filtros. Atbilstoši Veselības inspekcijas veiktā dzeramā ūdens kvalitātes auditmonitoringa datiem laika periodā no 2013. gada līdz 2019. gadam neatbilstības normatīvos aktos noteiktajām prasībām nav konstatētas.⁴¹ Ventspilī ilggadīgajā laika periodā ir samazinājušies ūdens zudumu⁴². Piesaistot ES līdzfinansējumu, ir izbūvēti jauni ūdensapgādes un kanalizācijas tīkli, līdz ar to paplašinās šo pakalpojumu pieejamība pilsētā (no 97,6 % kopējā deklarēto iedzīvotāju skaita 2013. gadā līdz 98,5 % – 2020. gadā).
- 9.1.8. Ventspils aglomerācijā attīrītie notekūdeņi no notekūdeņu attīrīšanas ietaisēm Dzintaru ielā 52A, Ventspilī (turpmāk – NAI) pa kanalizācijas kolektoru tiek izvadīti Baltijas jūrā. Laika periodā no 2013. gada līdz 2019. gadam tiek nodrošināta atbilstoša notekūdeņu attīrīšanas efektivitāte. Kā problēma Vides pārskatā norādīta kritiska situācija NAI kanalizācijas kolektorā, kur vairākkārtīgi ir notikušas avārijas un cauruļvada plīsumi, tomēr, lai nodrošinātu pakalpojumu nepārtrauktību un drošību novadot jūrā notekūdeņus, ir ļoti būtiska un aktuāla kolektora pārbūve jūrā un daļēji arī krasta zonā.
- 9.1.9. Ventspils teritorija pēdējo 7 gadu periodā ir pakļauta jūras krasta erozijas riskam. Dabiskas plūdu apdraudētas teritorijas ir palieņu teritorijas (upju un ezeru ielejas), kas applūst palu vai plūdu gadījumā, un jūras vējuzplūdu apdraudētas teritorijas, kurās stipra vēja laikā jūras ūdeņi ieplūst upju ietekās un piejūras ezeros, kā arī teritorijas, kas applūst jūras krastu erozijas dēļ. Kā plūdu risku teritorija Vides pārskatā ir norādīta erozijas ietekmētais jūras krasts Staldzenē. Pēc LVĢMC izstrādātā Ventas upju baseinu apgabala apsaimniekošanas plāna un plūdu riska pārvaldības plāna 2022.–2027. gadam sniegtajiem datiem Ventspils valstspilsētā plūdu riskam pakļauto iedzīvotāju skaits pavasara plūdus ir visaugstākais (1 138 cilvēki mazas varbūtības plūdus, attiecīgi sociālā riska grupā cilvēku skaits applūstošajā teritorijā ir 728).⁴³ Pavasara plūdu laikā applūstošo teritoriju platība ar mazu plūdu riska varbūtību sasniedz 1,86 km², ar vidēju plūdu riska varbūtību 1,14 km², bet ar lielu – 0,69 km². Paredzams, ka klimata pārmaiņu ietekmē vējuzplūdu un lietus plūdu risks Ventspils valstspilsētā paaugstināsies, bet samazināsies pali.⁴⁴ Pilsētas teritorijā bieži ir novērojami arī īslaicīgi lokāli plūdi spēcīgu

⁴⁰ Veselības inspekcijas tīmekļvietne, pieejams: www.vi.gov.lv (skatīts 27.12.2021.).

⁴¹ Veselības inspekcijas tīmekļvietne, pieejams: www.vi.gov.lv (skatīts 27.12.2021.).

⁴² Valsts statistikas pārskats “2 – Ūdens”, pieejams: <https://videscentrs.lvģmc.lv/> (skatīts 27.12.2021.).

⁴³ Iespējamo plūdu postījumu vietu kartes, pieejams <https://www.meteo.lv/lapas/vide/pludu-riska-informacijas-sistema/pludu-riska-informacijas-sistema?id=2103&nid=889> (skatīts 27.12.2021.).

⁴⁴ Turpat.

lietusgāžu laikā, kur applūšanas cēlonis pilsētas teritorijā ir lietus ūdens kanalizācijas sistēmu trūkums vai lietus ūdens novadīšanas sistēmu projektēto parametru neatbilstība intensīvām lietusgāzēm.⁴⁵ Vides pārskatā sniegta informācija par projektiem vides stāvokļa uzlabošanā, tostarp Ventspils valstspilsētā 2017. gadā uzsākta Vidumupītes nogāžu un gultnes pārbūve, vairāki posmi stiprināti ar fašīnām un velēnām projekta “Plūdu riska samazināšanas pasākumi Ventspils pilsētā” ietvaros.

- 9.1.10. Atbilstoši Vides pārskatā sniegtajai informācijai Ventspils valstspilsētā ir veikta praktiski visu lielāko rūpniecisko uzņēmumu grunts un gruntsūdeņu piesārņojuma izpēte, kuras gaitā ir apzināti galvenie piesārņojuma areāli pilsētas teritorijā. Ventspils valstspilsētā ir izdalītas 23 piesārņotas vietas (2011. gadā bija 24 piesārņotas vietas), 41 potenciāli piesārņota vieta (2011. gadā bija 43 potenciāli piesārņotas vietas) un 16 vietas, kuras atbilst kategorijai “nav piesārņota vieta”.⁴⁶ Piesārņotās vietas veido bijušās PSRS armijas teritorijas, darbnīcas, pesticīdu un minerālmēsļu noliktavas, sadzīves atkritumu izgāztuves, degvielas uzpildes stacijas, osta u.c. Tā kā Ventspilī atrodas ostu teritorija, novērojams lielāks naftas produktu un to ražošanas blakusproduktu piesārņojums, kas tieši ietekmē Baltijas jūru un Ventu. 2014. gadā Ventspils brīvdostā tika pabeigta ar naftas produktiem piesārņotā 1. muliņa demontāža, kā rezultātā tika likvidēts ievērojams ostas akvatorijas piesārņojums, kopumā attīrot ~ 32 000 m³ ar naftas produktiem piesārņota grunts.
- 9.1.11. Ventspils valstspilsētas teritorijā 2015. gadā bija vairākas degradētas teritorijas, tai skaitā stratēģiski svarīgās vietās, kuru kopējā platība sasniedza 716 ha, taču 2017. gadā tā palielinājās līdz ~ 734 ha⁴⁷. 2019. gadā ERAF līdzfinansētā projekta Nr. 5.6.2.0/18/I/006 ietvaros uzsākta ēku Pils ielā 45 un Pils ielā 47 pārbūve un teritorijas labiekārtojums 1 527 m² platībā, kas atrodas pilsētas vēsturiskās apbūves teritorijā. 2019. gadā tika arī pabeigts projekts Nr. 5.6.2.0/18/I/004 “Degradētas teritorijas atjaunošana Pārventas industriālajā zonā Ventspilī”, kur projekta rezultātā tika izbūvēti divi publiski auto stāvlaukumi papildus 133 automašīnām atjaunojamā degradētā teritorijā Ventspils Augsto tehnoloģiju parkā.
- 9.2. Novērtējis sniegto informāciju, Birojs secina, ka Vides pārskatā ir iekļauta informācija par esošo vides stāvokli galvenajos ietekmes aspektos, ar ko saistīti attīstības virzienu lielākie izaicinājumi un vides problēmas. Informācija sniegta kontekstā ar plānošanas dokumentā noteiktajiem rīcības virzieniem un to īstenošanas risinājumiem. Pozitīvi vērtējams tas, ka vides stāvokļa novērtējums ir saistīts ar identificētajiem galvenajiem izaicinājumiem kontekstā ar Programmas

⁴⁵ Ventas upju baseinu apgabala apsaimniekošanas un plūdu riska pārvaldības plāns 2022. - 2027. gadam, LVĢMC, Rīga, 2021.

⁴⁶ LVĢMC piesārņoto un potenciāli piesārņoto vietu reģistrs, pieejams <https://videscentrs.lvģmc.lv> (skatīts 27.12.2021).

⁴⁷ Ventspils pilsētas attīstības programmas 2014.-2020. gadam pārskats par īstenošanu 2019. gadā, Ventspils pilsētas pašvaldība.

aktivitātēm, kas ir viens no būtiskākajiem vides stāvokļa izvērtējuma (Vides pārskatā) uzdevumiem. Ievērojot šo uzdevumu, Vides pārskatā identificētas vides jomas, kuras varētu tikt ietekmētas ar plānošanas dokumentā paredzētajiem attīstības virzieniem un risinājumiem. Savlaicīgi identificējot riskus, iespējams novērtēt, kā ar plānošanas dokumentu vides stāvokli var uzlabot, pasliktināt vai saglabāt esošajā stāvoklī, savlaicīgi novēršot negatīvo ietekmi. No Vides pārskatā sniegtās informācijas Birojs secina, ka Ventspils valstspilsētas plānošanas dokumenta īstenošanā jāņem vērā šādi vides aspekti:

9.2.1. Kā viena no problēmām Vides pārskatā ir atzīmēts konstatētā Ventas upju baseina apgabala apsaimniekošanas un plūdu riska pārvaldības plāna 2022. – 2027. gada projektā (turpmāk – UBA plāns) ekoloģiskās kvalitātes novērtējums Ventspils valstspilsētā esošajiem ūdensobjektiem, tostarp ūdensobjektam V029SP Ventspils ostas teritorijai un ūdensobjektam V027 Venta_4, kur uz UBA plāna izstrādes brīdi nav sasniegta laba ekoloģiskā un/vai ķīmiskā kvalitāte. Līdz ar to minētie ūdensobjekti ir nosakāmi par riska ūdensobjektiem, jo tie var nesasniegt ūdensobjektu labu kvalitatīvo un kvantitatīvo stāvokli atbilstoši Eiropas Parlamenta un Padomes direktīvas 2000/60/EK, kas nosaka Kopienas pasākumu ietvaru ūdens politikas jomā, prasībām. Biežākie cēloņi riska identificēšanai nesasniegt labu kvalitāti ir hidromorfoloģiskie pārveidojumi un biogēnu slodze, ko, galvenokārt, ietekmē novadītie notekūdeņi. Vienlaikus Birojs konstatē, ka plānošanas dokumentā iekļautajos Investīciju projektos *Ūdenssaimniecības attīstība Ventpilī, VI kārtā* un *Ilgspējīgas ūdenssaimniecības attīstība* ir plānots risināt ar ūdenssaimniecības un kanalizācijas apsaimniekošanu saistītos jautājumus, tostarp arī jaunu ūdensapgādes un kanalizācijas tīklu izbūvi, tādējādi paplašinot mājsaimniecību/teritoriju nodrošinājuma īpatsvaru ar centralizēto ūdensapgādes un notekūdeņu savākšanas sistēmas izveidi. Tomēr Birojs uzskata, ka būtiska problēma ir saistāma ar notekūdeņu attīrīšanas iekārtām Dzintaru ielā 52A, Ventpilī, kuru kanalizācijas kolektori ir novadīti Baltijas jūrā. Atbilstoši Vides pārskatā norādītajam pēdējo 10 gadu laikā Baltijas jūras akmeņaino piekrasti pie dabas pieminekļa “*Staldzenes stāvkrasts*” krasta erozija negatīvi ietekmē infrastruktūras objektus Ventspils valstspilsētā, tostarp pašvaldības īpašumā esošo NAI kolektoru. Kolektoram vairākkārtīgi ir notikušas avārijas un cauruļvada plīsumi, kas ir novērsti, veicot remontdarbus. Tomēr, lai nodrošinātu ilgtspējīgu ūdenssaimniecības attīstību, tostarp pakalpojumu nepārtrauktību un drošību novadot jūrā notekūdeņus, Birojs pievienojas Izstrādātājas viedoklim, ka ir ļoti būtiski un aktuāli rast risinājumus kolektora pārbūvei jūrā un daļēji arī krasta zonā. Tāpat Vides pārskatā norādīts uz kanalizācijas sistēmas nepilnībām saistībā ar lietus ūdens kanalizācijas sistēmu trūkumu vai lietus ūdens novadīšanas sistēmu projektēto parametru neatbilstību intensīvām lietusgāzēm, jo spēcīgu lietusgāžu laikā īslaicīgi lokāli plūdi Ventpilī ir novērojami bieži. Līdz ar to pašvaldībai ir jāplāno/jāveic pasākumi minētās problēmas risināšanai.

9.2.2. Ventspils valstspilsēta kā nacionālas nozīmes teritorija ir iekļauta Vides

aizsardzības un reģionālās aizsardzības ministrijas 2020. gada 11. martā apstiprinātajā iespējamo plūdu postījumu vietu kartē.⁴⁸ Ventspilī pavasara plūdu laikā applūstošo teritoriju platība ar mazu plūdu riska varbūtību sasniedz 1,86 km², ar vidēju plūdu riska varbūtību – 1,14 km², bet ar lielu – 0,69 km². Vislielākie ekonomiskie zaudējumi saistīti ar apdraudēto ēku atjaunošanu un ceļu rekonstrukciju, kas kopumā pavasara plūdus ar mazu varbūtību Ventspils valstspilsētā var sasniegt 2,7 milj. EUR.⁴⁹ Kā norādīts Vides pārskatā, tad, turpinot plūdu riska samazināšanas pasākumu īstenošanu līdz 2027. gadam, Ventspils teritorijā plānots samazināt lietus plūdu izraisīto apdraudējumu 616 iedzīvotājiem ~ 200 ha platībā. Birojs, izskatot Programmā plānotos Investīciju projektus, konstatē, ka pie plānotajām darbībām plūdu risku mazināšanai tiek paredzēta maģistrālo grāvju un meliorācijas sistēmu pilnveidošana, plūdu risku samazināšanas pasākumi - virszemes noteces sistēmas izveide. Birojs vēlas vērst pašvaldības uzmanību, ka periodiski applūstošās teritorijas veic nozīmīgu uzdevumu vides aizsardzības mērķim, tai skaitā pilda plūdu negatīvo seku novēršanas funkciju. Līdz ar to pašvaldībai jāņem vērā Aizsargjoslu likumā noteiktās prasības. Aizsargjoslu likuma 37. panta pirmās daļas 4. punkts paredz, ka virszemes ūdensobjektu aizsargjoslu applūstošajās teritorijās aizliegts veikt teritorijas uzbēršanu, būvēt ēkas un būves, arī aizsargdambjus (tādējādi padarot teritorijas apbūvējamas), tomēr no Aizsargjoslu likuma 37. panta pirmās daļas 4. punkta izriet, ka applūstošajās teritorijās noteiktu objektu būvniecība izņēmuma kārtā var tikt veikta esošu būvju aizsardzībai. Vienlaikus Birojs vērs uzmanību tam, ka šāds izņēmums nevar kalpot mērķim padarīt šādas teritorijas par neapplūstošām un nākotnē – apbūvējamām. Applūstošās teritorijas un plūdu riska teritorijas tiek noteiktas un parādītas pašvaldību teritorijas plānojumos, tāpēc Birojs rekomendē pašvaldībai īpaši pievērst uzmanību minētajām plūdu riska teritorijām, lai turpmākajos teritorijas attīstības plānošanas dokumentos tiktu ņemti vērā Aizsargjoslu likumā noteiktie nosacījumi.

- 9.2.3. Vides pārskatā norādīts uz ĪADT Ventspils valstspilsētā, kas ir nozīmīgs pašvaldības tūrisma resurss. ĪADT nav izstrādāti individuālie aizsardzības un izmantošanas noteikumi, savukārt ĪADT dabas aizsardzības plāni tika izstrādāti 2008.–2018. gadam, bet nav atjaunoti. Programmas Investīciju projektos ir paredzēta tūrisma un atpūtas pakalpojumu attīstība, tomēr Birojs uzskata, ka problēmu var radīt atbilstošas infrastruktūras nepietiekamība, kā arī tas, ka ĪADT nav atjaunoti/pagarināti dabas aizsardzības plāni, kā arī nav izstrādāti individuālie aizsardzības un izmantošanas noteikumi, kas detalizētāk noteiktu atļautās un aizliegtās darbības šajās teritorijās, kā arī ietvertu teritoriju infrastruktūras plānojumu. Līdz ar to turpmāk pašvaldībai būtu ieteicams sadarboties ar Dabas aizsardzības pārvaldi, lai rastu risinājumus nepieciešamās vides infrastruktūras izveidei, tādējādi pilsētas

⁴⁸ Pieejams: <https://videscentrs.lv/gmc.lv/iebuve/vets/pludu-riska-un-pludu-draudu-kartes> (skatīts 27.12.2021).

⁴⁹ Ventas upju baseinu apgabala apsaimniekošanas un plūdu riska pārvaldības plāns 2022. - 2027. gadam, LVĢMC, Rīga, 2021.

teritorijā būtu iespējams novērst/mazināt antropogēnās slodzes ietekmi tūristu un vietējo iedzīvotāju īpaši iecienītās dabas teritorijās.

10. Plānošanas dokumenta īstenošanas būtiskās ietekmes uz vidi novērtējums

10.1. Vides pārskata 4. nodaļā sniegts plānošanas dokumenta īstenošanas ietekmes uz vidi novērtējums. Stratēģiskā novērtējuma procesā ir izdalītas būtiskākās vides jomas: klimata pārmaiņas, atkritumu apsaimniekošana un aprites ekonomikas principu ieviešana, gaisa kvalitāte, vides troksnis, bioloģiskā daudzveidība un ainavas, ūdens kvalitāte un plūdu risks, augsne un piesārņojums, kā arī kultūrvēsturiskās vērtības, kurām tika veikts plānošanas dokumenta īstenošanas ietekmju novērtējums un piedāvāti risinājumi būtisko ietekmju novēršanai un samazināšanai:

10.1.1. Klimatu pārmaiņā viens no būtiskākiem ietekmējošiem faktoriem ir CO₂ (oglekļa dioksīda) emisijas. Kā norādīts Vides pārskatā, tad CO₂ emisijām no stacionārajām sadedzināšanas iekārtām, kas iesniedz statistikas pārskatus atbilstoši normatīvo aktu prasībām, ir tendence samazināties. Programmā tiek iekļauti vairāki pasākumi, kas orientēti uz energoefektivitātes paaugstināšanu, privātā autotransporta izmantošanas samazināšanu, e-pakalpojumu attīstību, alternatīvo degvielu izmantošanas īpatsvara palielināšanu un veloceļu tīklu attīstību, kas vērtējami pozitīvi klimata pārmaiņu mazināšanas kontekstā. Tāpat Programmā tiek iekļauti arī pasākumi, kas vērsti uz klimatnoturīguma palielināšanu un pielāgošanos klimata pārmaiņām, tai skaidā plūdu risku samazināšanu, zaļās infrastruktūras izmantošanu, brīvi pieejamā dzeramā ūdens nodrošināšanu publiskās vietās. Savukārt potenciāla negatīva ietekme Izstrādātājas vērtējumā sagaidāma no rīcībām, kas vērstas uz lidostas attīstību, kas var palielināt ar aviāciju saistītās SEG emisijas.

10.1.2. Atkritumu apsaimniekošanas un aprites ekonomikas principu ieviešanas kontekstā Vides pārskatā secināts, ka samazinoties iedzīvotāju skaitam Ventspils valstspilsētā, bet pieaugot radītajam atkritumu daudzumam, aprēķinātais radīto sadzīves atkritumu apjoms uz vienu iedzīvotāju uzrāda pieaugošu tendenci – 2018. gadā tas veidoja 573,9 kg, kas pārsniedz aprēķināto apjomu uz vienu iedzīvotāju valstī 2018. gadā – 409 kg. Vienlaikus Atkritumu apsaimniekošanas valsts plānā noteikts mērķis līdz 2028. gada beigām šo radītāju samazināt līdz 400 kg uz vienu iedzīvotāju gadā. Ventspils valstspilsētas administratīvajā teritorijā savāktie atkritumi tiek nodoti cieto sadzīves atkritumu poligonā “*Pentuļi*”, kur ir uzstādītas iekārtas, kurās tehnoloģiskā procesa rezultātā iegūst izejmateriālu no atkritumiem iegūtā kurināmā (turpmāk –NAIK) ražošanai un atdala bioloģiski noārdāmo atkritumu frakciju, no kuras var iegūt biogāzi. 2019. gadā tika parakstīts līgums par projekta “*No atkritumiem iegūtā kurināmā reģenerācijas iekārtu izbūve Ventspilī, Talsu ielā 69*” realizāciju, kura mērķis ir samazināt apglabājamo atkritumu daudzumu un attīstīt atkritumu reģenerāciju ar enerģijas atguvi no Ventspils atkritumu apsaimniekošanas reģiona teritorijā

radītajiem atkritumiem.⁵⁰ Kaut arī, sadedzinot atkritumus ar enerģijas atguvi, tiks pagarināts poligonā “*Pentuļi*” esošās atkritumu apglabāšanas šūnas darbības laiks, Vides pārskatā šāda rīcība tiek vērtēta negatīvi no aprites ekonomikas principu ieviešanas aspekta, jo tas neveicina atkritumu neradīšanu. Vienlaikus pozitīvi tiek vērtētas Programmā iekļautās rīcības aprites ekonomikas principu ieviešanai un zaļā publiskā iepirkuma īstenošanai atkritumu radīšanas samazināšanas un aprites ekonomikas veicināšanas kontekstā.

10.1.3. Attiecībā uz gaisa kvalitāti ir norādīts, ka saskaņā ar LVĢMC datu bāzē “2–*Gaiss*” pieejamo informāciju Ventspilī stacionāro piesārņojuma avotu skaits, kas iesniedz statistikas pārskatus, laika periodā no 2015. līdz 2019. gadam ir samazinājies. Pārskata periodā novērojams gan kopējo emisiju apjoma samazinājums, gan GOS īpatsvara samazinājums kopējā emisiju apjomā. Saskaņā ar pieejamo informāciju nozīmīgu daļu (vairāk kā 50 %) no benzola emisijām 2017. gadā pilsētā radīja individuālās apkures iekārtas. Laika periodā no 2015. līdz 2019. gadam nevienas gaisu piesārņojošās vielas (sēra dioksīda, slāpekļa dioksīda, benzola, daļiņu, ozona) vidējā koncentrācija Ventspilī nav pārsniegusi normatīvajos aktos noteiktos robežlielumus cilvēka veselības aizsardzībai. Vides pārskatā tiek rekomendēts izvērtēt iespēju izvirzīt augstākus sasniedzamos gaisa kvalitātes rādītājus, kas paredz turpmāku uzlabošanu salīdzinājumā ar esošo vides stāvokli, jo, vērtējot piesārņojošo vielu koncentrācijas pret Pasaules Veselības Organizācijas rekomendētajiem gaisa piesārņojuma rādītājiem, kas visām vielām ir zemāki (stingrāki) nekā ES un Latvijas normatīvajos aktos noteiktie, Ventspilī konstatēto daļiņu piesārņojuma līmenis ir tuvu vai dažos gados pārsniedz rekomendētos gaisa piesārņojuma rādītājus. Izstrādātājas vērtējumā plānotā lidostas attīstība un aviosatiksmes intensificēšana radīs slodžu pieaugumu, kas vērtējams negatīvi gaisa piesārņojošo vielu kontekstā, savukārt Programmā iekļautās rīcības, kas vērstas uz energoefektivitātes paaugstināšanu, e-pakalpojumu attīstību, automašīnu izmantošanas nepieciešamības samazināšanu, kā arī alternatīvo degvielu izmantošanas īpatsvara palielināšanu un veloceļu tīklu attīstību, vērtētas pozitīvi gaisa kvalitātes kontekstā.

10.1.4. Ventspils valstspilsētā vides trokšņa piesārņojumu rada trīs nozīmīgas avotu grupas – autotransporta kustība, dzelzceļa transports, kā arī rūpnieciskā darbība. Lai gan Ventspils valstspilsētas teritorijai nav sagatavots visaptverošs vides trokšņa novērtējums, Izstrādātājas vērtējumā līdzīgi kā citās Latvijas pilsētās nozīmīgāko vides trokšņa piesārņojumu rada autotransports. Vides pārskatā trokšņa samazināšanas kontekstā pozitīvi tiek vērtētas rīcības, kas vērstas uz ilgtspējīgas mobilitātes veicināšanu un privāta autotransporta izmantošanas samazināšanu, savukārt negatīvi tiek vērtēta lidostas attīstība,

⁵⁰ Pašvaldības SIA “*Ventspils labiekārtošanas kombināts*”, tīmekļvietne: www.vlk.lv (skatīts 27.12.2021.).

tomēr, ja lidojumu skaits Ventspils lidostā būs neliels, tā nekļūs par nozīmīgu trokšņa avotu, kas būtiski varētu mainīt trokšņa piesārņojuma līmeni pilsētā.

- 10.1.5. Bioloģisko daudzveidību un ainavu var ietekmēt paredzētie pasākumi tūrisma produktu klāsta un kvalitātes uzlabošanai. Vides pārskatā atzīmētas Ventspils valstspilsētas teritorijā ĪADT – dabas liegums “*Būšnieku ezera krasts*” (*Natura 2000 teritorija*), ģeoloģiskie un ģeomorfoloģiskie dabas pieminekļi “*Staldzenes stāvkrasts*” un “*Dampeļu atsegums*”, kas ir arī iecienītas tūrisma apskates vietas. Kopumā Ventspils valstspilsētas teritorijā konstatēto ES nozīmes aizsargājamo biotopu platība ir 1482,79 ha un pilsētas teritorijā konstatēti 22 dažādi ES nozīmes biotopu veidi. Lielākās platības aizņem *Mežainas piejūras kāpas* (biotopa kods: 2180) un *Ezeri ar mieturalģu augāju* (biotopa kods: 3140). Programmā ietvertais Rīcības plāns paredz vairākus pasākumus tūrisma infrastruktūras attīstībai, kas atkarībā no īstenotās vietas un veida var radīt gan pozitīvas, gan negatīvas ietekmes uz bioloģisko daudzveidību un dabas vērtībām. Izstrādātāja ieteikusi, īstenojot teritorijas attīstības projektus, ņemt vērā aktuālāko aizsargājamo sugu un biotopu informāciju un nepieciešamības gadījumā piesaistīt sertificētu ekspertu. Vides pārskatā pozitīvi tiek vērtēti plānotie pasākumi jūras piekrastes un citu teritoriju dabas mantojuma ilgtspējīgas izmantošanas attīstībai, nodrošinot dabas vērtību saglabāšanu un aizsardzību, kā arī sabiedrības informēšanas pasākumi, kas ilgtermiņā var radīt pozitīvu ietekmi uz dabas vērtību saglabāšanu un antropogēnās slodzes mazināšanu.
- 10.1.6. Vides pārskatā sniegta informācija par ūdensobjektu ekoloģisko kvalitāti. Tā kā dažiem ūdensobjektiem tika precizēts tips, kas arī ietekmē ekoloģiskās kvalitātes novērtējumu, jo tiek izmantotas dažādas kvalitātes klašu robežas, tad atbilstoši Ventas upju baseinu apgabala apsaimniekošanas un plūdu riska pārvaldības plāna 2022. - 2027. gadam prognozēm Būšnieku ezera ekoloģiskā kvalitāte tiek vērtēta kā laba, Ventspils ostas teritorijas – slikta, bet Venta_4 ūdensobjekta kvalitāte – vidēja. Ikgadējais kopējais notekūdeņu paliekošā piesārņojuma apjoms Ventspils valstspilsētas teritorijā kopš 2013. gada ir samazinājies gandrīz par 30 %, kā galveno iemeslu norādot arī notekūdeņu daudzuma samazināšanos. Kā netieša pozitīva ietekme uz ūdens kvalitāti sagaidāma no pasākumiem, kuru ietvaros paredzēts veicināt ilgtspējīgu ūdenssaimniecību, attīstot atbilstošu infrastruktūru. Savukārt ūdens kvalitāte trīs Ventspils oficiālajās peldvietās pēc kvalitātes rādītājiem novērtēta kā izcila. Atbilstoši Veselības inspekcijas veiktā dzeramā ūdens kvalitātes auditmonitoringa datiem (laika periodā no 2013. gada līdz 2019. gadam) neatbilstības nav konstatētas.
- 10.1.7. Attiecībā uz plūdu riskiem ir konstatēts, ka Vides aizsardzības un reģionālās aizsardzības ministrijas 2020. gada 11. martā apstiprinātajās iespējamo plūdu

postījumu vietu un plūdu risku kartēs⁵¹ ir iekļauta arī Ventspils valstspilsēta kā nacionālas nozīmes teritorija. Programmā tiek iekļautas vairākas rīcības, kas vērstas uz plūdu riska samazināšanu pilsētā.

10.1.8. Ventspils valstspilsētā ir aktuāls vides jautājums, kas ir saistīts ar augšņu piesārņojumu. Pilsētā ir izdalītas 23 piesārņotas vietas un 41 potenciāli piesārņota vieta, kas kopumā aizņem 494,898 ha jeb 38 % no kopējās Latvijas piesārņoto vietu platības. Programmā tiek paredzēta Rīcības plāna izstrādāšana pašvaldības teritoriju vēsturiski piesārņoto vietu sanācijas nodrošināšanai, tai skaitā izvērtējot pašvaldības atbalsta sniegšanu vēsturiski piesārņoto vietu sanācijas un revitalizācijas pasākumu īstenošanai, kas radīs ilgstošu pozitīvu ietekmi augšņu kvalitātes un piesārņojuma samazināšanas kontekstā. Programmā paredzēti arī citi pasākumi, kas vērsti uz uzņēmējdarbības attīstību un var radīt netiešu pozitīvu ietekmi, ja tiek veicināta piesārņoto vietu sanācija.

10.1.9. Vienlaikus pilsētā atrodas kultūrvēsturiskās vērtības, tostarp 53 kustamie un nekustamie kultūras pieminekļi. Saskaņā ar Ventspils valstspilsētas attīstības programmas 2014. – 2020. gadam pārskatu par īstenošanu 2019. gadā, Ventspils valstspilsētas teritorijā 2015. gadā bija vairākas degradētas teritorijas, tai skaitā stratēģiski svarīgās vietās, kuru kopējā platība sasniedza 716 ha, taču 2017. gadā tās palielinājās līdz ~ 734 ha. Programmā ir paredzēti vairāki pasākumi, kas ir vērsti uz kultūrvēsturiskā mantojuma atjaunošanu, saglabāšanu, izpēti un popularizēšanu (piemēram, “*Kultūras mantojuma objektu atjaunošana un saglabāšana*”), kas tiešā veidā radīs pozitīvu ietekmi uz kultūrvēsturiskajam vērtībām.

10.2. Novērtējis sniegto informāciju, Birojs secina, ka Vides pārskatā ir sniegts plānošanas dokumenta īstenošanas būtiskāko ietekmju novērtējums, vērtējot Programmā ietvertās prioritātes un tajās noteiktās rīcības, ņemot vērā arī potenciālos investīciju projektus. Vides pārskatā netiek prognozēts, ka varētu tikt īstenotas aktivitātes ar būtisku negatīvu ietekmi (tikai identificējamu negatīvas ietekmes risku, ko nepieciešams pārvaldīt un novērst). Birojs vērs uzmanību, ka darbībām, kas saistītas ar dambju, molu un citu būvju būvniecību plūdu novēršanai, jūras krastu nostiprināšanu, kā arī transporta infrastruktūras objektu būvniecību, ūdenssaimniecības sistēmu attīstības projektu īstenošanu, jāveic sākotnējais izvērtējums, ja to apjomi sasniedz Novērtējuma likuma 2. pielikumā noteiktās robežvērtības.

11. Risinājumi iespējamās ietekmes uz vidi samazināšanai

11.1. Vides pārskata 4. nodaļā ietverti ieteikumi plānoto pasākumu ietekmes mazināšanai. Stratēģiskais novērtējums tika veikts paralēli ar plānošanas dokumenta izstrādi, līdz ar to Vides pārskatā sniegti ieteikumi prioritātēs iekļauto rīcības virzienu

⁵¹ Kartes apstiprinātas ar Vides aizsardzības un reģionālās attīstības ministra 2020. gada 11. marta rīkojumu Nr. 1-2/45 “*Par iespējamo plūdu postījumu vietu karšu un plūdu riska karšu apstiprināšanu*”. Pieejams: <https://videscentrs.lv/gmc.lv/iebuve/vets/pludu-riska-un-pludu-draudu-kartes> (skatīts 20.12.2021).

un to plānoto pasākumu ietekmes mazināšanai, vienlaikus norādot, vai ieteikumi ir ņemti vērā, pilnveidojot plānošanas dokumentu:

11.1.1. **1. Prioritāte** – *Iedzīvotāji sasniedz savus mērķus un iegūst labklājību.*

Izstrādātājas vērtējumā prioritātes rīcības virzieni nav tieši vērsti uz slodžu vai vides stāvokļa izmaiņām, līdz ar to pasākumu īstenošana var tikai netieši ietekmēt vides kvalitāti. Šādā kontekstā lielākā uzmanība pievēršama plānotajai tālākai pilsētas industrializācijai, uzņēmējdarbības veicināšanai un tūrisma infrastruktūras paplašināšanai. Vienlaikus, plānojot zinātnes un pētniecības attīstību, Izstrādātāja ieteikusi integrēt materiālu aprites loku noslēgšanas un atkritumu rašanās novēršanas mērķus inovācijas politikā un veicināt ekoinovāciju attīstību, ieviešanu un pielietojumu, kā arī īstenot pasākumus, kas vērsti uz sinerģiju starp ražošanas, ekoinovāciju un atkritumu rašanās novēršanas jomas pasākumiem atbilstoši Rīcības plānam pārejai uz aprites ekonomiku 2020.– 2027. gadam. Starp rezultatīvajiem rādītājiem Programmā nav ietverti indikatori, kas vienlaikus ar ekonomisko attīstību ļautu sekot līdzī tās radītajai ietekmei uz vidi, tāpēc šiem mērķiem tiek rekomendēts izmantot Vides pārskatā analizētos indikatorus. Vides pārskatā sniegti ieteikumi, kas jāņem vērā plānošanas dokumenta īstenošanas gaitā, īstenojot 1. Prioritāti:

- Energoefektivitātes prasību izvirzīšana būvēm. Veicot jaunu ēku būvniecību un esošo ēku pārbūvi, jāizvirza energoefektivitātes prasības (nodrošinot atbilstību vismaz minimālajam energoefektivitātes līmenim).
- Jaunu piesārņojošu darbību uzsākšana un jaunu pievadceļu attīstība. Pirms jaunu piesārņojošu darbību uzsākšanas un pievadceļu izbūves jāveic atbilstošs ietekmes vērtējums ietekmes uz vidi novērtējuma vai piesārņojošās darbības atļaujas izsniegšanas procedūras ietvaros.
- Aktuālas aizsargājamo sugu un biotopu informācijas izmantošana, ekspertu piesaiste teritoriju attīstības plānošanas laikā. Veicot teritoriju attīstības plānošanu, nepieciešams identificēt platības, kurās konstatēti aizsargājami biotopi vai sugu atradnes. Plānošanas ietvaros identificējami risinājumi, kas novērš vai samazina iespējamo negatīvo ietekmi uz dabas vērtībām.
- Īpaši aizsargājamo sugu indivīdu iegūšana vai dzīvotņu likvidēšana pieļaujama tikai Sugu un biotopu aizsardzības likuma noteiktajos gadījumos un kārtībā. Gadījumos, ja tūrisma un rekreācijas infrastruktūras attīstības ietvaros ir pamatota nepieciešamība iznīcināt vai bojāt īpaši aizsargājamo sugu dzīvotnes, nepieciešams nodrošināt atbilstošu izvērtējumu un saņemt atbilstošu atļauju no atbildīgās institūcijas.

11.1.2. **2. Prioritāte** – *Iedzīvotāji darbojas kopā cits ar citu un ar pašvaldību, un jūtas piederīgi.* Izstrādātājas vērtējumā arī šajā prioritātē ietvertie rīcības virzieni nav tieši vērsti uz vides slodžu vai stāvokļa izmaiņām, bet ar Programmā paredzētajiem pasākumiem iespējams nodrošināt kompaktāku, zaļāku,

inovatīvāku un mūsdienīgāku pārvaldi un sabiedrisko pakalpojumu sniegšanas kārtību. Plānotie pasākumi ir vērsti uz e-pārvaldes rīku un pakalpojumu attīstīšanu, kā arī kultūrvēsturiskā mantojuma saglabāšanu. Rīcības virziena rezultatīvie rādītāji neaptver vides indikatorus, tāpēc uzraudzības mērķiem Izstrādātāja rekomendējusi izmantot atbilstošos Vides pārskatā ietvertos rādītājus. Vides pārskatā sniegtie ieteikumi:

- Īstenot kultūras centra ēkas un sporta bāzes “*Olimpiskais centrs “Ventspils”*” energoefektivitātes paaugstināšanas pasākumus. Īstenojot uzdevumu “*Atjaunot kultūras iestāžu infrastruktūru un pilnveidot kultūras objektu materiāltehnisko bāzi*” un projektu “*Veselīga dzīvesveida infrastruktūras pilnveidošana un attīstība iedzīvotāju dzīves kvalitātes uzlabošanai*”, jānodrošina vismaz minimālo energoefektivitātes prasību izpilde. Ieteikums jāņem vērā Programmas īstenošanas gaitā.
- Īstenot pašvaldības pilotprojektus aprites ekonomikas jomā (piemēram, saistībā ar pārtikas atkritumu samazināšanu pašvaldības iestādēs). Rīcības plānā jāpārejas uz aprites ekonomiku 2020. – 2027. gadam ir noteikts, ka Vides aizsardzības un reģionālās attīstības ministrija (turpmāk – VARAM) līdz 2023. gadam sagatavos informatīvo materiālu. Ieteikums jāņem vērā, papildinot plānošanas dokumentu.
- Aktuālas aizsargājamo sugu un biotopu informācijas izmantošana, ekspertu piesaiste teritoriju attīstības plānošanas laikā. Veicot teritoriju attīstības plānošanu, nepieciešams identificēt platības, kurās konstatēti aizsargājami biotopi vai sugu atradnes. Plānošanas ietvaros identificējami risinājumi, kas novērš vai samazina iespējamo negatīvo ietekmi uz dabas vērtībām. Ieteikums jāņem vērā Programmas īstenošanas gaitā.
- Īpaši aizsargājamo sugu indivīdu iegūšana vai dzīvotņu postīšana pieļaujama tikai Sugu un biotopu aizsardzības likuma noteiktajos gadījumos un kārtībā. Gadījumos, ja aktīvās atpūtas infrastruktūras attīstības ietvaros ir pamatota nepieciešamība iznīcināt vai bojāt īpaši aizsargājamo sugu dzīvotnes, nepieciešams nodrošināt atbilstošu izvērtējumu un saņemt atbilstošu atļauju no atbildīgās institūcijas. Ieteikums jāņem vērā Programmas īstenošanas gaitā.

11.1.3. 3. Prioritāte – Iedzīvotāji jūtas fiziski un emocionāli droši un pārliecināti par savu nākotni. Atbilstoši Vides pārskatā norādītajam rīcības virzieni cita starpā tieši vērsti uz vides slodžu un/vai stāvokļa izmaiņām, akcentējot šādus elementus: 1) kvalitatīvu un komfortablu mājokļu attīstība; 2) ilgtspējīgas pilsētas transporta infrastruktūras, tās vietējās un reģionālās sasniedzamības, kā arī sabiedriskā transporta pakalpojumu attīstība; 3) ērts, pievilcīgs, inovatīvs pilsētas labiekārtojums; 4) atkritumu saimniecība ar augstu pārstrādes īpatsvaru; 5) augsta vides kvalitāte un 6) augstas kvalitātes komunālie pakalpojumi. Ņemot vērā akcentu uz vides aspektiem, Izstrādātāja rekomendējusi papildināt esošos rezultātos rādītājus ar tādiem, kas tieši

raksturo vides ieguvumus, piemēram, energoefektivitātes līmenis jaunuzbūvētajos mājokļos, satiksmes veidu lietotāju sadalījums (modalitāte) pilsētā, atjaunoto kultūrvēsturisko pieminekļu skaitu, kā arī izvērtēt iespēju izvirzīt augstākus sasniedzamos rādītājus, kas paredz turpmāku uzlabošanu salīdzinājumā ar esošo vides stāvokli, tostarp būtu nosakāms augstāks sasniedzamais rezultāts rādītājā “*Gaisa kvalitāte*”. Līdzīga rekomendācija attiecināta uz rādītāju “*Īpatnējais siltumenerģijas patēriņš apkurei (kWh/m² gadā)*”, ņemot vērā resursu apjomu, kas tiek plānots energoefektivitātes paaugstināšanas pasākumu īstenošanai. Vides pārskatā sniegtie ieteikumi:

- Centralizētās siltumapgādes risinājumu īstenošana. Programmas īstenošanas gaitā ieteicams izvērtēt iespēju būves nodrošināt ar centralizētu siltumapgādi.
- Reģionālā un pilsētas sabiedriskā transporta attīstība, ņemot vērā Kurzemes attīstības centru funkcionālo tīklu. Veicinot starppašvaldību savienojumu izveidi, rekomendēts vienlaikus attīstīt sabiedriskā transporta pakalpojumus, kas samazinātu nepieciešamību pēc privātā transporta izmantošanas, tai skaitā jaunu stāvlaukumu ierīkošanas (vai nodrošinot stāvlaukumu izveidi ārpus pilsētas centrālās daļas). Ieteikums ņemts vērā, precizējot Programmas V-4-5 uzdevumus.
- Precizēt un pilnveidot pasākumus, kas vērsti uz siltumapgādes tīklu paplašināšanu un jaunu pieslēgumu veicināšanu. Ņemot vērā individuālās siltumapgādes devumu kopējā gaisa piesārņojuma līmenī Ventspils valstspilsētā, Izstrādātāja rekomendējusi izvērtēt iespēju plānot efektīvākas darbības ar individuālo siltumapgādi saistītās slodzes mazināšanai. Ieteikums ņemts vērā, papildinot rīcības virzienu ar pasākumu V-8-2-6 “*Informatīvais un finansiālais atbalsts jaunu klientu pieslēgumu veicināšanai centralizētajai siltumapgādei*”.
- Izvērtēt iespēju īstenot mērķētus pasākumus vēsturiski piesārņoto vietu sanācijas un revitalizācijas pasākumu īstenošanai. Vides pārskatā rekomendēts paredzēt konkrētas rīcības sanācijas procesu nodrošināšanai, kā arī izvērtēt iespējas sniegt atbalstu teritoriju īpašniekiem/valdītājiem, lai veicinātu un nodrošinātu laba vides stāvokļa atjaunošanu. Ieteikums ņemts vērā, rīcības plānu papildinot ar pasākumu V-7-1-8 “*Rīcības plāna izstrādāšana pašvaldības teritoriju vēsturiski piesārņoto vietu sanācijas nodrošināšanai, t.sk., izvērtējot pašvaldības atbalsta sniegšanu vēsturiski piesārņoto vietu sanācijas un revitalizācijas pasākumu īstenošanai*”.
- Iekļaut pasākumus brīvpieejas dzeramā ūdens krānu uzstādīšanai publiskās vietās. Brīvpieejas dzerama ūdens krānu uzstādīšana publiskās vietās (piemēram, kur pieejama centralizēta ūdensapgāde) palīdz mazināt ar pārkaršanu saistītos riskus. Pasākums identificēts arī Latvijas pielāgošanās klimata pārmaiņām plānā laika posmam līdz 2030. gadam, kur starp īstenojamiem norādītas arī pašvaldības. Ieteikums ņemts vērā,

rīcības plānu papildinot ar pasākumu V-5-4-3 “*Brīvpieejas dzeramā ūdens krānu uzstādīšana publiskās vietās*”.

- Ilgtspējīgas enerģētikas un klimata rīcības plāna izstrāde. Rīcības plāns ietver “*Ventspils pilsētas ilgtspējīgas enerģētikas rīcības plāna izstrāde*”. Lai nodrošinātu visaptverošu SEG emisiju samazināšanas politiku pilsētā, rekomendēts paplašināt plāna tvērumu, paredzot Ilgtspējīga enerģētikas un klimata plāna izstrādi, kas aptvertu plašāku SEG emisijas avotu tvērumu un radītu pamatu visaptverošai SEG avotu un emisiju inventarizācijai pilsētā. Ieteikums ņemts vērā, precizējot V-7-5-1 pasākumu.
- Īstenot “*Pārtikas atkritumu rašanās novēršanas programmas*” pasākumus. Vides pārskatā rekomendēts īstenot pasākumus atbilstoši Atkritumu novēršanas valsts programmai. Ieteikums ņemts vērā, papildinot plānošanas dokumentu.
- Papildināt investīciju projektu “*Pārejas uz aprites ekonomiku veicināšana*”. Saskaņā ar Atkritumu novēršanas valsts programmas pasākumiem, Vides pārskatā ieteikts paredzēt dalītās savākšanas sistēmas pilnveidošanu, nosakot prasības mēbeļu atkritumu nošķiršanu no lielgabarīta un būvniecības atkritumu plūsmām, attiecīgi izveidojot jaunu atkritumu plūsmu mēbeļu atkritumiem. Ieteikums ņemts vērā, papildinot plānošanas dokumentu.
- Veicināt nepiegružošanas pasākumus īpaši aizsargājamās dabas teritorijās, tai skaitā veicot kampaņu “*Dabā ejot, ko atnesi, to aiznes*”. Rekomendēti pasākumi atbilstoši Atkritumu rašanās novēršanas programmas 2. daļai: Pasākumi jūras, piekrastes, iekšzemes ūdeņu, īpaši aizsargājamo dabas teritoriju un citu teritoriju piegružojuma mazināšanai. Ieteikums ņemts vērā, papildinot plānošanas dokumentu, savukārt plānošanas dokumenta īstenošanas laikā ieteikts izvērtēt iespēju īstenot pasākumus arī ārpus ĪADT.
- Nodrošināt speciālas tabakas izstrādājumiem paredzētas atkritumu tvertņu izvietojumu publiskās vietās, kurās atļauts smēķēt, piemēram, pludmalēs un ārtelpās esošos restorānos, bāros, publiskās būvēs (iekšzemē un piekrastē, pludmalēs, uz prāmjiem). Ieteikums ņemts vērā, papildinot plānošanas dokumentu.
- Izveidot platformu labai piekrastes sakopšanas praksei, tai skaitā par pašvaldību un iedzīvotāju veikto pludmales un upju krastu attīrīšanu, jūras ūdeņu attīrīšanu, kā arī ostās, jahtu ostās un iekšzemes ūdeņos sadarbībā ar attiecīgajām nozarēm un institūcijām attīstīt labākās tehnoloģijas un metodes attīrīšanai no jūras un piekrastes piegružojuma. Ieteikums ņemts vērā, papildinot plānošanas dokumentu.
- Veicināt pasākumus attiecībā uz jūras piegružojuma, kas rodas uz sauszemes, mazināšanai, nodrošinot sanitāro infrastruktūru jūras piekrastē

un iekšzemes dabas tūrisma objektos. Ieteikums ņemts vērā, papildinot plānošanas dokumentu.

- Veicināt izglītojošus pasākumus par jūras piegružošanu sinerģijā ar citiem pasākumiem ilgtspējīgas attīstības jomā un sadarbībā ar sabiedrību (tai skaitā saistībā ar atkritumu rašanās novēršanu un ilgtspējīga patēriņa un ražošanas veicināšanu). Ieteikums ņemts vērā, papildinot plānošanas dokumentu.
- Uzlabot zināšanas par vides trokšņa piesārņojuma līmeni Ventspils valstspilsētā. Lai gan iedzīvotāju skaits Ventspils valstspilsētā ir zemāks par kritēriju, pie kura ir jāizstrādā stratēģiskās trokšņa kartes, tomēr citu Eiropas valstu (piemēram, Igaunijas) pieredze, izstrādājot trokšņa kartes arī mazāku pašvaldību teritorijām, liecina, ka visaptveroša trokšņa kartēšana ir labākais risinājums vides trokšņa stāvokļa apzināšanai, bez kuras īstenošanas ir sarežģīti ieviest racionālus un mērķtiecīgus risinājumus vides trokšņa samazināšanai, virzoties uz ES noteiktajiem mērķiem trokšņa pārvaldības jomā. Vides pārskatā ieteikts izvērtēt iespējas izstrādāt trokšņa karti Ventspils valstspilsētai, kas varētu gan pilnveidot zināšanas par vides stāvokli, gan īstenot mērķtiecīgus pasākumus tā uzlabošanai. Ieteikums jāņem vērā Programmas īstenošanas gaitā.

11.2. Birojs pozitīvi novērtē, ka plānošanas dokumenta izstrāde un tā Stratēģiskais novērtējums ir veikts paralēli, tādējādi Programmā jau secīgi tiek iestrādāti Izstrādātājas ieteikumi plānošanas dokumenta uzlabošanai vai arī tiek rekomendēti ņemt vērā, īstenojot Programmu. Birojs secina, ka plānošanas dokumentam ir noteiktas prioritātes, rīcības virzieni un plānotie uzdevumi/aktivitātes, vienlaikus Birojs vērs uzmanību tam, ka daži no turpmāk plānotajiem projektiem var būt saistīti arī ar objektiem, kuriem atbilstoši Novērtējuma likumā noteiktajam jāveic sākotnējais izvērtējums un/vai ietekmes uz vidi novērtējums vai ietekmes uz Eiropas nozīmes īpaši aizsargājamām dabas teritorijām (*Natura 2000*) novērtējuma procedūra. Vienlaicīgi jāņem vērā turpmākajā teritoriju attīstības plānošanā jau Programmas Vides pārskatā identificētos esošos vides riskus un ieteikumus, kā arī Biroja šā atzinuma 2.2. punktā ar apakšpunktiem konstatētos būtiskākos vides aspektus, kuriem īpaši jāpievērš uzmanība, lai nepieļautu vides kvalitātes pasliktināšanos, bet sekmētu esošās situācijas uzlabošanos.

12. Iespējamie kompensēšanas pasākumi

Saskaņā ar Novērtējuma likuma 43. pantu paredzēto darbību atļauj veikt vai plānošanas dokumentu īstenot, ja tas negatīvi neietekmē Eiropas nozīmes aizsargājamās dabas teritorijas (*Natura 2000*) ekoloģiskās funkcijas, integritāti un nav pretrunā ar tās izveidošanas un aizsardzības mērķiem. Ja paredzētā darbība vai plānošanas dokumenta īstenošana negatīvi ietekmē *Natura 2000* teritoriju, darbību atļauj veikt vai dokumentu īstenot tikai tādos gadījumos, kad tas ir vienīgais risinājums nozīmīgu sabiedrības sociālo

vai ekonomisko interešu apmierināšanai un tajā ir ietverti kompensējoši pasākumi *Natura 2000* teritoriju tīklam.

Vides pārskatā netiek norādīts, vai īstenojamās aktivitātes un pasākumi ietver tādas rīcības, kuru rezultātā tieši negatīvi tiktu ietekmētas īpaši aizsargājamās dabas teritorijas *Natura 2000*.

Birojs vērs uzmanību tam, ja, ieviešot Programmu, tiks konstatēta negatīva ietekme uz *Natura 2000* teritoriju, pasākumiem, kas šo ietekmi radīs, ir piemērojami kompensējošie pasākumi atbilstoši Ministru kabineta 2006. gada 18. jūlija noteikumu Nr. 594 “*Noteikumi par kritērijiem, pēc kuriem nosakāmi kompensējošie pasākumi Eiropas nozīmes aizsargājamo dabas teritoriju (Natura 2000) tīklam, to piemērošanas kārtību un prasības ilgtermiņa monitoringa plāna izstrādei un ieviešanai*” prasībām.

13. Pārrobežu ietekme

Vides pārskatā sniegta informācija, ka ar plānošanas dokumenta īstenošanu nav sagaidāma būtiska pārrobežu ietekme.

14. Paredzētie pasākumi monitoringa nodrošināšanai

Izstrādātājās vērtējumā, ņemot vērā izvērtētā plānošanas dokumenta saturu un tā ietekmes novērtējumu, rekomendē monitoringam izmantot indikatorus (kritērijus), kas sniegti Vides pārskata 2.1. nodaļā, piemēram, šādus indikatorus: kopējās SEG emisijas, CO₂ ekvivalentos; atjaunojamo energoresursu īpatsvars no kopējā kurināmā patēriņā; zaļo teritoriju īpatsvars (%); pārstrādātais un reģenerētais atkritumu daudzums attiecībā pret attiecīgajā gadā radīto atkritumu daudzumu (%); apglabātais nešķiroto sadzīves atkritumu daudzums (t); radīto sadzīves atkritumu apjoms uz vienu iedzīvotāju (kg); bioloģiski noārdāmo atkritumu īpatsvars kopējā savāktā nešķiroto atkritumu apjomā (%); rūpniecisko piesārņojuma avotu slāpekļa oksīdu, PM₁₀ un GOS emisijas (t/gadā); trokšņa piesārņojums no transporta (diskomfortam pakļauto iedzīvotāju skaits); zaļo teritoriju īpatsvars no pilsētas kopējās teritorijas (%); ĪADT ar aktualizētiem dabas aizsardzības plāniem; kanalizācijas sistēmas pieejamība (%); ūdensapgādes pakalpojumu pieejamība (%); attīrīto notekūdeņu īpatsvars (%); plūdu apdraudēto iedzīvotāju skaits, piesārņoto un potenciāli piesārņoto vietu skaits, degradēto teritoriju platība (ha) u.c. indikatorus.

Biroja vērtējumā Programmas vides novērtējumā izmantotie indikatori būtu jāintegrē arī potenciāli atbalstāmo investīciju projektu līmenī.

II Vides pārskata sabiedriskā apspriešana

Atbilstoši Noteikumu Nr. 157 noteiktajām prasībām paziņojums par sabiedrisko apspriešanu plānošanas dokumentam un tā Vides pārskatam tika publicēts laikrakstā “*Ventas balss*” 2021. gada 7. oktobrī, papildu informācija par sabiedriskās apspriešanas sanākumi tika publicēta laikrakstā “*Ventas balss*” 2021. gada 13. oktobrī. Paziņojums par sabiedrisko apspriešanu plānošanas dokumentam un tā Vides pārskatam tika publicēts tīmekļvietnēs: www.venstpils.lv un www.environment.lv, kā arī un Biroja tīmekļvietnē www.vpvb.gov.lv.

Plānošanas dokumenta projekts un Vides pārskata projekts bija pieejami tīmekļvietnēs: www.venstpils.lv un www.environment.lv, kā arī drukātā veidā Ventspils pilsētas domē⁵² un pilsētas bibliotēkās.

Sabiedriskā apspriešana notika laika posmā no 2021. gada 7. oktobra līdz 2021. gada 7. novembrim. Sabiedriskās apspriešanas sanāksme notika 2021. gada 26. oktobrī attālināti. Vides pārskata un plānošanas dokumentu projekti, kā arī video prezentācija tika publicēti tīmekļvietnē <https://environment.lv/lv/aktualitates>.

Vides pārskatā aprakstīta Programmas un Vides pārskata sabiedriskās apspriešanas gaita. Vides pārskata sagatavošanas laikā notikušas konsultācijas ar Valsts vides dienesta Kurzemes reģionālo vides pārvaldi, Dabas aizsardzības pārvaldi un Veselības inspekciju. Konsultācijas ar kompetentajām institūcijām tikušas uzsāktas laicīgi, institūcijām un sabiedrībai tikusi dota iespēja pilnā mērā izteikt savu viedokli par plānošanas dokumentu un Vides pārskatu.

Vides pārskata un plānošanas dokumenta projekti atzinumu saņemšanai tika nosūtīti šādām institūcijām: Valsts vides dienesta Kurzemes reģionālai vides pārvaldei, Dabas aizsardzības pārvaldei, Veselības inspekcijai un Ventspils brīvostas pārvaldei. Komentāri par Vides pārskata projektu tika saņemti no Dabas aizsardzības pārvaldes un Ventspils brīvostas pārvaldes. Kopsavilkums par saņemtajiem komentāriem un atbildes uz tiem apkopoti Vides pārskata 2.2. tabulā.

Izvērtētā dokumentācija:

Ventspils pilsētas attīstības programma 2021.–2027. gadam un tās Vides pārskats.

Piemērotās tiesību normas:

9. Aizsargjoslu likums.
10. Atkritumu apsaimniekošanas likuma 5. pants;
11. Likums *“Par ietekmes uz vidi novērtējumu”*;
12. Likuma *“Par piesārņojumu”*;
13. Ūdens apsaimniekošanas likuma 5. pants;
14. Teritorijas attīstības plānošanas likums;
15. Ministru kabineta 2002. gada 22. janvāra noteikumi Nr. 34 *“Noteikumi par piesārņojošo vielu emisiju ūdenī”*;
16. Ministru kabineta 2002. gada 13. decembra noteikumi Nr. 118 *“Noteikumi par virszemes un pazemes ūdeņu kvalitāti”*;
17. Ministru kabineta 2004. gada 23. marta noteikumu Nr.157 *“Kārtība, kādā veicams ietekmes uz vidi stratēģiskais novērtējums”* III, IV, V, VI, VII, VIII daļa;
18. Ministru kabineta 2009. gada 3. novembra noteikumi Nr. 1290 *“Noteikumi par gaisa kvalitāti”*;
19. Ministru kabineta 2014. gada 24. janvāra noteikumi Nr. 16 *“Trokšņa novērtēšanas un pārvaldības kārtība”*.

⁵² Kopš 2021. gada 1. jūlija – Ventspils valstspilsētas pašvaldības dome.

Biroja viedoklis:

Atbilstoši Novērtējuma likuma 23.⁵ panta sestās un septītās daļas prasībām Birojs konstatē:

- 3. Programmas Vides pārskats kopumā atbilst normatīvo aktu prasībām, tajā ietverti secinājumi par vides problēmām un nepieciešamajiem risinājumiem to novēršanai. Īstenojot plānošanas dokumentu, ņemams vērā šajā Biroja atzinumā (2.2. punktā ar apakšpunktiem) un Vides pārskatā norādītais.**
- 4. Lai konstatētu Programmas īstenošanas radīto tiešo vai netiešo ietekmi uz vidi, Ventspils valstspilsētas pašvaldībai vismaz vienu reizi plānošanas periodā (2027. gadā) jāizstrādā monitoringa ziņojums un jāiesniedz (arī elektroniskā veidā) Birojā.**

Birojs vērš uzmanību, ka Ventspils valstspilsētas pašvaldībai atbilstoši Noteikumu Nr. 157 27. punktā noteiktajam jā sagatavo informatīvais ziņojums par to, kā plānošanas dokumentā integrēti vides apsvērumi, kā ņemts vērā Vides pārskats, Biroja atzinums un sabiedriskās apspriešanas rezultāti, jāsniedz izvēlētajā risinājuma pamatojums un jānorāda pasākumi ietekmes monitoringam. Atbilstoši Noteikumu Nr. 157 28. un 29. punktā noteiktajam jā sagatavo un jāpublicē arī paziņojums par plānošanas dokumenta pieņemšanu.

Direktore (*paraksts**)

D. Avdejanova

**Dokuments ir parakstīts ar drošu elektronisko parakstu*

Atzinums nosūtīts:

1. Ventspils valstspilsētas pašvaldībai, *E.Adresē*.
2. SIA “*Estonian, Latvian & Lithuanian Environment*”, e-pasts: elle@environment.lv.

2. Tematiskās darba grupas

Elektroniski
parakstīts dokuments



Latvijas Republika
VENTSPILS PILSĒTAS DOME
IZGLĪTĪBAS DARBA GRUPA
Jūras iela 36, Ventspils, LV-3601, tālrunis 63601191

Ventspilī PROTOKOLS

Datums skatāms dokumenta
paraksta laika zīmogā

№ 1

Sēde notiek no plkst. 10:00 līdz plkst. 12:00 (klātienē un attālināti).

Sēdē piedalās:

1. Tematiskās darba grupas vadītājs – Ineta Tamane, Ventspils valstspilsētas pašvaldības iestādes “Ventspils pilsētas Izglītības pārvalde” vadītāja;
2. Tematiskās darba grupas loceklis – Egīta Udodova, Ventspils Augstskolas Mūzizglītības centra vadītāja;
3. Tematiskās darba grupas loceklis – Kristīne Vāgnere - Davidova, PIKC “Ventspils Tehnikums” direktore;
4. Tematiskās darba grupas loceklis – Guntis Mačtams, Ventspils novada pašvaldības domes priekšsēdētāja pirmais vietnieks;
5. Tematiskās darba grupas loceklis – Aina Klimoviča, Ventspils novada pašvaldības Izglītības pārvaldes vadītāja;
6. Tematiskās darba grupas loceklis – Agnese Matvejeva, Kurzemes plānošanas reģiona izglītības jomas reģionālā koordinatore.

Sēdē nepiedalās:

1. Tematiskās darba grupas loceklis – Kārlis Krēsliņš, Ventspils Augstskolas rektors;
2. Tematiskās darba grupas loceklis - Nellija Sileviča, Puzes pamatskolas direktore.

Sēdē pieaicināti:

1. Austris Galindoms - Ventspils pilsētas domes Ekonomikas nodaļas vadītājs;
2. Irina Boļezina - Ventspils pilsētas domes Ekonomikas nodaļas vadītāja vietniece;
3. Jānis Zvīgulis – AS “KPMG Baltics” projekta vadītājs;
4. Kristaps Kovaļevskis – AS “KPMG Baltics” eksperts;
5. Nils Skopiņš – AS “KPMG Baltics” jaunākais speciālists.

Tematiskās darba grupas sēdi vada: Ventspils valstspilsētas pašvaldības iestādes “Ventspils pilsētas Izglītības pārvalde” vadītāja Ineta Tamane

Tematiskās darba grupas sēdi protokolē: Ekonomikas nodaļas vadītāja vietniece - I. Boļezina

I.jautājums:

Ziņo: AS “KPMG Baltics AS” eksperts Kristaps Kovaļevskis

Tematiskās darba grupas locekļi ir iepazīstināti ar kopīgo attīstības plānošanas dokumentu izstrādes plānu un plānoto dokumentu struktūru.

Darba grupas uzdevumi ir šādi:

1. Noformulēt 5 būtiskākos apgalvojumus, kas raksturo kopējo esošo situāciju Ventspils valstspilsētā un Ventspils novadā, pamatojoties uz Ventspils pilsētas un Ventspils novada SVID analīzi un savam zināšanām, vīzijas formulēšanai;
2. Sadalīt apgalvojumus pēc kritiskuma – kritiski svarīgs, svarīgs un mazāk svarīgs;
3. Identificēt 5 būtiskākos kopīgos Ventspils pilsētas un Ventspils novada izaicinājumus izglītības jomā;
4. Sadalīt izaicinājumus izglītības jomā pēc kritiskuma – kritiski svarīgs, svarīgs un mazāk svarīgs.

Pēc debatēm,

Tematiskās darba grupas locekļi **iesaka**:

1. Kopīgās vīzijas formulēšanā iekļaut šādus atslēgas vārdus:
 - Infrastruktūras pilnveidošana (sakārtota infrastruktūra)
 - Iedzīvotāju izglītība, radošums, sabiedriskā aktivitāte
 - Tūrisma piedāvājums
 - Droša vide/ Dzīves telpa
 - Iedzīvotāju skaita saglabāšana, jaunas ģimenes
 - Ekonomiskās aktivitātes modelēšana
 - Vietējā mobilitāte/ sasniedzamība, ceļu infrastruktūra
 - Vietējo iedzīvotāju atbalsts un talantu piesaiste
 - Sinerģijas/ sadarbība starp izglītību, pašvaldību un uzņēmējiem
 - Infrastruktūras daudzfunkcionalitāte
 - Sociālā atbalsta pilnveidošana
2. Kopīgie Ventspils pilsētas un Ventspils novada izaicinājumi izglītības jomā ir šādas:
 - Sadarbība profesionālās pilnveides kursu organizēšanā izglītības iestāžu darbinieku kvalifikācijas celšanai
 - Regulāras informācijas un pieredzes apmaiņas nodrošināšana starp izglītības iestādēm
 - Sadarbība kvalitatīva metodiskā darba organizēšanā
 - Vienotu vadlīniju izstrāde kvalitatīvas izglītības nodrošināšanā
 - Sadarbība karjeras izglītības uzņēmējdarbības spēju attīstīšanas jautājumos
 - Sadarbība darbā ar talantīgajiem skolēniem
 - Sadarbība iekļaujošās izglītības jautājumu risināšanā
 - Sadarbība mūžizglītības pasākumu rīkošanā
 - Sadarbība jaunatnes lietu jautājumu risināšanā un pasākumu rīkošanā
 - Sadarbība bērnu tiesību jautājumu risināšanā un apmācību rīkošanā
 - Vienota valsts pārbaudes darbu organizēšana MK noteiktajā kārtībā
 - Vienota valsts olimpiāžu, konkursu un skašu koordinēšana un organizēšana
 - Vienota pedagoģiski medicīniskās komisijas darba organizēšana
 - Ventspils augstskolas pasniedzēju piesaiste padziļināta līmeņa matemātikas mācīšanai gan pilsētā, gan novadā

Sēdi beidz plkst. 12:00.

Tematiskās darba grupas vadītājs

I. Tamane

Tematiskās darba grupas protokolists

I. Boļezina

**ŠIS DOKUMENTS IR ELEKTRONISKI PARAKSTĪTS
AR DROŠU ELEKTRONISKO PARAKSTU UN SATUR LAIKA ZĪMOGU**

Dokumentu parakstījis Iveta Tamane
vārds, uzvārds

Laika zīmogs 2021.g. "13." augusta
IZDRUKA ATBILST ORIGINĀLAM

Vispārējās nodaļas Ietvedības nodaļne
G. Ārke

Dokumenta parakstījis Iveta Boļezina
vārds, uzvārds

Laika zīmogs 2021.g. "11." augusta
IZDRUKA ATBILST ORIGINĀLAM

Vispārējās nodaļas Ietvedības nodaļne
G. Ārke

Elektroniski
parakstīts dokuments



Latvijas Republika
VENTSPILS PILSĒTAS DOME
VESELĪBAS UN SPORTA DARBA GRUPA
Jūras iela 36, Ventspils, LV-3601, tālrunis 63601191

Ventspilī PROTOKOLS

Datums skatāms dokumenta
paraksta laika zīmogā

№ 2

Sēde notiek 2021. gada 4. augustā no plkst. 15:00 līdz plkst. 17:00 (klātienē un attālināti).

Sēdē piedalās:

1. Tematiskās darba grupas vadītājs – Juris Lācis, SIA “Ziemeļkurzemes reģionālā slimnīca” valdes priekšsēdētājs;
2. Tematiskās darba grupas loceklis – Daina Paipala, Ventspils valstspilsētas pašvaldības iestādes “Ventspils pilsētas domes Sporta pārvalde” vadītāja;
3. Tematiskās darba grupas loceklis – Andris Valerts, biedrības “Ventspils Maratona Klubs” vadītājs;
4. Tematiskās darba grupas loceklis – Jolanta Ziemele, Ventspils novada pašvaldības Bērnu un jaunatnes sporta skolas direktore;
5. Tematiskās darba grupas loceklis – Aigars Matisons, Ventspils novada pašvaldības domes deputāts, Sporta skolas “Spars” vecākais treneris;
6. Tematiskās darba grupas loceklis – Aiga Meri, Kurzemes plānošanas reģiona Projektu nodaļas vadītāja.

Sēdē nepiedalās:

1. Tematiskās darba grupas loceklis – Ilva Cērpa, Ventspils novada domes deputāte, ģimenes ārsts.

Sēdē pieaicināti:

1. Austris Galindoms - Ventspils pilsētas domes Ekonomikas nodaļas vadītājs;
2. Irina Boļezina - Ventspils pilsētas domes Ekonomikas nodaļas vadītāja vietniece;
3. Jānis Zvīgulis – AS “KPMG Baltics AS” projekta vadītājs;
4. Kristaps Kovaļevskis – AS “KPMG Baltics AS” eksperts;
5. Nils Skopiņš – AS “KPMG Baltics AS” jaunākais speciālists.

Tematiskās darba grupas sēdi vada: SIA “Ziemeļkurzemes reģionālā slimnīca” valdes priekšsēdētājs
Juris Lācis

Tematiskās darba grupas sēdi protokolē: Ekonomikas nodaļas vadītāja vietniece - I. Boļezina

1. jautājums:

Ziņo: AS “KPMG Baltics AS” eksperts Kristaps Kovaļevskis

Tematiskās darba grupas locekļi ir iepazīstināti ar kopīgo attīstības plānošanas dokumentu izstrādes plānu un plānoto dokumentu struktūru.

Darba grupas uzdevumi ir šādi:

1. Noformulēt 5 būtiskākos apgalvojumus, kas raksturo kopējo esošo situāciju Ventspils valstspilsētā un Ventspils novadā, pamatojoties uz Ventspils pilsētas un Ventspils novada SVID analīzi un savam zināšanām, vīzijas formulēšanai;
2. Sadalīt apgalvojumus pēc kritiskuma – kritiski svarīgs, svarīgs un mazāk svarīgs;
3. Identificēt 5 būtiskākos kopīgos Ventspils pilsētas un Ventspils novada izaicinājumus veselības un sporta jomā;
4. Sadalīt izaicinājumus izglītības jomā pēc kritiskuma – kritiski svarīgs, svarīgs un mazāk svarīgs.

Pēc debatēm,

Tematiskās darba grupas locekļi iesaka:

1. Kopīgās vīzijas formulēšanā iekļaut šādus atslēgas vārdus:

- Kvalitatīvu pakalpojumu pieejamība;
 - Sadarbība sporta bāžu izmantošanā;
 - Sporta nodarbību pieejamība visām iedzīvotāju grupām tuvāk dzīvesvietai;
 - Rūpes par bērniem un jauniešiem;
 - Sporta infrastruktūras pieejamība cilvēkiem ar īpašām vajadzībām;
 - Spēcīgā reģionālā slimnīca, tās attīstība;
 - Piedāvājums ārstu piesaistei;
 - Sadarbība kopējo sporta pasākumu organizēšanā;
 - Kopīgas izglītojošās programmas, treneru apmācības, pieredzes apmaiņa;
 - Veselīgā dzīvesveida popularizēšana;
 - Veselības un sporta integrācija iedzīvotāju veselības līmeņa celšanai;
2. Kopīgie Ventspils pilsētas un Ventspils novada izaicinājumi veselības un sporta jomā ir šādas:
- Sporta skolas darbinieku algas ir zemas, galvenokārt, tas ir atkarīgs no valsts;
 - Pašvaldību atbalsts privātajiem sporta klubiem, lai sporta pakalpojumiem būtu pieejami cilvēkiem;
 - Finansējuma, t.sk. valsts, pieejamība esošo sporta bāžu, t. sk. nacionālo sporta bāžu atjaunošanai un uzturēšanai;
 - Pilsētas veloceļu sasaiste ar Ventspils novadu, sadarbība velotaku izveidošanā tūrisma veicināšanai;
 - Sadarbība mototrases izveidošanā Ventspils novada teritorijā 20 km attālumā no Ventspils pilsētas;
 - Kvalificētu speciālistu trūkums;
 - Iedzīvotāju iesaiste IKT rīku lietošanā, kas saistīti ar veselības aprūpi;
 - Ģimenes ārstu pieejamība pilsētā un novadā;
 - Jaunu ģimenes ārstu piesaiste pilsētā un novadā, piedāvājot dažādus atbalsta instrumentus;
 - Latvijas veselības sistēmas reforma, tās ietekme uz veselības jomas pakalpojumu pieejamību;
 - Preventīvā darbība veselības problēmu novēršanai;
 - Ziemeļkurzemes reģionālās slimnīcas specializācijas attīstība nacionālajā līmenī.

Sēdi beidz plkst. 12:00.

Tematiskās darba grupas vadītājs

J. Lācis

Tematiskās darba grupas protokolists

I. Boļezina

ŠIS DOKUMENTS IR ELEKTRONISKI PARAKSTĪTS
AR DROŠU ELEKTRONISKO PARAKSTU UN SATUR LAIKA ZĪMOGU

Dokumentu parakstījis Jūlijs Lācis
vārds, uzvārds

Laika zīmogs 2021. g. "11." augusta
IZDRUKA ATBILST ORIGINĀLAM

Vispārējās nodaļas līdzvedības pārvalde
G. Ārse

Dokumentu parakstījis Jūlija Boļezina
vārds, uzvārds

Laika zīmogs 2021. g. "11." augusta
IZDRUKA ATBILST ORIGINĀLAM

Vispārējās nodaļas līdzvedības pārvalde
G. Ārse



Latvijas Republika
VENTSPILS PILSĒTAS DOME
SOCIĀLĀS AIZSARDZĪBAS UN DROŠĪBAS DARBA GRUPA
Jūras iela 36, Ventspils, LV-3601, tālrunis 63601191

Ventspilī
PROTOKOLS

Datums skatāms dokumenta
paraksta laika zīmogā

№ 3

Sēde notiek 2021. gada 5. augustā no plkst. 8:30 līdz plkst. 10:30 (klātienē un attālināti).

Sēdē piedalās:

1. Tematiskās darba grupas vadītājs – Una Lapskalna, Ventspils valstspilsētas pašvaldības iestādes “Ventspils pilsētas Sociālais dienests” vadītāja;
2. Tematiskās darba grupas loceklis – Ojārs Rudzītis, Ventspils valstspilsētas pašvaldības iestādes “Ventspils pilsētas pašvaldības policija” priekšnieks;
3. Tematiskās darba grupas loceklis – Marija Kuzmane, Pensionāru biedrības “Ventspils liedags” valdes priekšsēdētāja;
4. Tematiskās darba grupas loceklis – Ieva Sāmīte – Cērpa, nodibinājuma “Atbalsta centrs ģimenēm un bērniem ar īpašām vajadzībām “Cimdiņš”” valdes priekšsēdētāja;
5. Tematiskās darba grupas loceklis – Juris Krilovskis, Ventspils novada pašvaldības izpilddirektors;
6. Tematiskās darba grupas loceklis – Inta Rudbaha, Ventspils novada Sociālā dienesta vadītāja;
7. Tematiskās darba grupas loceklis - Sandra Citoviča, Ventspils novada Sociālā dienesta vadītāja vietniece, sociālā darbiniece;
8. Tematiskās darba grupas loceklis - Aiga Strazdiņa, Ventspils novada Sociālā dienesta sociālā darbiniece;
9. Tematiskās darba grupas loceklis – Sandra Miķelsone-Slava, Kurzemes plānošanas reģiona Projekta “Kurzeme visiem” vadītāja.

Sēdē pieaicināti:

1. Austris Galindoms - Ventspils pilsētas domes Ekonomikas nodaļas vadītājs;
2. Irina Boļezina - Ventspils pilsētas domes Ekonomikas nodaļas vadītāja vietniece;
3. Jānis Zvīngulis – AS “KPMG Baltics AS” projekta vadītājs;
4. Kristaps Kovaļevskis – AS “KPMG Baltics AS” eksperts;
5. Nils Skopiņš – AS “KPMG Baltics AS” jaunākais speciālists.

Tematiskās darba grupas sēdi vada: Ventspils valstspilsētas pašvaldības iestādes “Ventspils pilsētas Sociālais dienests” vadītāja Una Lapskalna

Tematiskās darba grupas sēdi protokolē: Ekonomikas nodaļas vadītāja vietniece - I. Boļezina

I. jautājums:

Ziņo: AS “KPMG Baltics AS” eksperts Kristaps Kovaļevskis

Tematiskās darba grupas locekļi ir iepazīstināti ar kopīgo attīstības plānošanas dokumentu izstrādes plānu un plānoto dokumentu struktūru.

Darba grupas uzdevumi ir šādi:

1. Noformulēt 5 būtiskākos apgalvojumus, kas raksturo kopējo esošo situāciju Ventspils valstspilsētā un Ventspils novadā, pamatojoties uz Ventspils pilsētas un Ventspils novada SVID analīzi un savam zināšanām, vīzijas formulēšanai;
2. Sadalīt apgalvojumus pēc kritiskuma – kritiski svarīgs, svarīgs un mazāk svarīgs;
3. Identificēt 5 būtiskākos kopīgos Ventspils pilsētas un Ventspils novada izaicinājumus sociālās aizsardzības un drošības jomā;
4. Sadalīt izaicinājumus izglītības jomā pēc kritiskuma – kritiski svarīgs, svarīgs un mazāk svarīgs.

Pēc debatēm,

Tematiskās darba grupas locekļi **iesaka**:

1. Kopīgās vīzijas formulēšanā iekļaut šādus atslēgas vārdus:
 - Pakalpojumu pieejamība;
 - Sadarbība drošības/civilās aizsardzības jomā;
 - Nevalstisko organizāciju stiprināšana;
 - Vides aizsardzība un piekrastes zonas saglabāšana;
 - Zaļā tūrisma attīstība;
 - Dzīves telpas attīstība;
 - Dzīvojamais fonds;
 - Sociālās uzņēmējdarbības veicināšana un attīstīšana nodarbinātības veicināšanai;
 - Sociāli atbildīgie iedzīvotāji;
 - Sasniedzamība;
 - Pāctecības nodrošināšana;
 - Pieejami ārsti/speciālisti;
 - Kopīgi attīstīt infrastruktūru;
 - Kopīgu sociālo pakalpojumu izveide;
 - Pilnvērtīgāka brīvā laika pavadīšana
 - Dažādas nacionalitātes.
2. Kopīgie Ventspils pilsētas un Ventspils novada izaicinājumi sociālās aizsardzības un drošības jomā ir šādas:
 - Iedzīvotāju novecošanās tendence, t.i. augsts pirmspensijas vecuma iedzīvotāju skaits;
 - Iedzīvotāju vajadzību praktiskā apzināšana, lai definētu, kādi pakalpojumi kam ir nepieciešami;
 - Sociālās aprūpes pakalpojumu centru (t.sk. pensionātu) attīstība;
 - Nepietiekamā daudzumā tiek nodrošināts sociālās rehabilitācijas pakalpojums bērniem ar FT un personām ar GRT;
 - Sociālo pakalpojumu piedāvājuma paplašināšana un nevalstisko organizāciju stiprināšana;
 - Veikt Sociālā dienesta darbības izvērtējumu un kopīgas darbības stratēģijas izstrādi;
 - Darbs ar jaunatni un jaunām ģimenēm, lai neveidotos jauni gados jauni ilgstošie bezdarbnieki;
 - Psihologa pakalpojumu pieejamība un ģimenes atbalsta centra izveide;
 - Sadarbība civilās aizsardzības jomā;
 - Valsts policijas nepietiekama patrulēšana pilsētā un novadā;
 - Ventspils novada un Ventspils pilsētas sadarbība sabiedriskās kārtības un saistošo noteikumu ieviešanas nodrošināšanai pilsētā un novadā;

Sēdi beidz plkst. 10:30.

Tematiskās darba grupas vadītājs

Dokumentu parakstītājs *Ulna Lapskalna*
Laiņa zīmogs: 21. 23. augusta
IZDARĪTA / IZĒĻST. ORIGINĀLĀS
Vispārīgais noteikums: *nodr. uzdev. dokum.*
pašvald. parakst. of.

U. Lapskalna

Tematiskās darba grupas protokolants

I. Boļezina

**ŠIS DOKUMENTS IR ELEKTRONISKI PARAKSTĪTS
AR DROŠU ELEKTRONISKO PARAKSTU UN SATUR LAIKA ZĪMOGU**

Dokumentu parakstītājs *Irina Boļezina*
Laiņa zīmogs: 21. 11. augusta
IZDARĪTA / IZĒĻST. ORIGINĀLĀS
Vispārīgais noteikums: *nodr. uzdev. dokum.*
pašvald. parakst. of.



Latvijas Republika
VENTSPILS PILSĒTAS DOME
EKONOMISKĀS ATTĪSTĪBAS DARBA GRUPA
Jūras iela 36, Ventspils, LV-3601, tālrunis 63601191

Ventspilī
PROTOKOLS

2021. gada 5. augustā

№ 4

Sēde notiek no plkst. 10:30 līdz plkst. 12:30 (klātienē un attālināti).

Sēde piedalās:

1. Tematiskās darba grupas vadītājs – Austris Galindoms, Ventspils pilsētas domes Ekonomikas nodaļas vadītājs;
2. Tematiskās darba grupas loceklis – Imants Sarmulis, Ventspils valstspilsētas pašvaldības iestādes “Ventspils osta” vadītājs;
3. Tematiskās darba grupas loceklis – Dace Kalsere, Ventspils pilsētas domes Tūrisma informācijas centra vadītāja p.i.;
4. Tematiskās darba grupas loceklis – Ivars Eglājs, nodibinājuma “Ventspils Augsto tehnoloģiju parks” valdes priekšsēdētājs;
5. Tematiskās darba grupas loceklis – Andis Zariņš, Ventspils novada domes priekšsēdētāja vietnieks;
6. Tematiskās darba grupas loceklis – Kristīne Strika, Ventspils novada pašvaldības Attīstības nodaļas projektu vadītāja;
7. Tematiskās darba grupas loceklis – Evita Roģe, Ventspils novada pašvaldības Attīstības nodaļas projektu koordinatore;
8. Tematiskās darba grupas loceklis – Baiba Kūma, Kurzemes plānošanas reģiona Uzņēmējdarbības centra vadītāja.

Sēdē pieaicināti:

1. Irina Boļezina - Ventspils pilsētas domes Ekonomikas nodaļas vadītāja vietniece;
2. Jānis Zvīgulis – AS “KPMG Baltics AS” projekta vadītājs;
3. Kristaps Kovaļevskis – AS “KPMG Baltics AS” eksperts;
4. Nils Skopiņš – AS “KPMG Baltics AS” jaunākais speciālists.

Tematiskās darba grupas sēdi vada: Ventspils pilsētas domes Ekonomikas nodaļas vadītājs A. Galindoms

Tematiskās darba grupas sēdi protokolē: Ekonomikas nodaļas vadītāja vietniece - I. Boļezina

1.jautājums:

Ziņo: AS “KPMG Baltics AS” eksperts Kristaps Kovaļevskis

Tematiskās darba grupas locekļi ir iepazīstināti ar kopīgo attīstības plānošanas dokumentu izstrādes plānu un plānoto dokumentu struktūru.

Darba grupas uzdevumi ir šādi:

1. Noformulēt 5 būtiskākos apgalvojumus, kas raksturo kopējo esošo situāciju Ventspils valstspilsētā un Ventspils novadā, pamatojoties uz Ventspils pilsētas un Ventspils novada SVID analīzi un savam zināšanām, vīzijas formulēšanai;
2. Sadalīt apgalvojumus pēc kritiskuma – kritiski svarīgs, svarīgs un mazāk svarīgs;
3. Identificēt 5 būtiskākos kopīgos Ventspils pilsētas un Ventspils novada izaicinājumus ekonomiskās attīstības jomā;
4. Sadalīt izaicinājumus izglītības jomā pēc kritiskuma – kritiski svarīgs, svarīgs un mazāk svarīgs.

Pēc debatēm,

Tematiskās darba grupas locekļi iesaka:

1. Veikt esošās situācijas analīzi par kopīgu pilsētas un novada sadarbību;

2. Kopīgās vīzijas formulēšanā iekļaut šādus atslēgas vārdus:
- Investīciju piesaiste;
 - Infrastruktūra;
 - Bioloģisko resursu efektīvā izmantošana, bio ekonomikas attīstība;
 - Zaļais kurss, zaļā transformācija;
 - Aprites ekonomikas attīstība;
 - Atjaunojamā enerģētika;
 - TEN-T tīkls;
 - Dzīvojamais fonds;
 - Tūrisma attīstība (velo celiņi, dabas takas, jūrtaka, mežtaka, piekraste u.c.);
 - Dabas resursu nekontrolētā izmantošana;
 - Atkritumu apsaimniekošana, pārstrāde, enerģijas ražošana;
 - Jauna tūrisma klastera veidošana;
 - Iedzīvotāju informēšana par pieejamajiem pakalpojumiem;
 - Mūžizglītība un cilvēku transformēšana;
 - Radoši iedzīvotāji jauna tūrisma piedāvājuma veidošanai;
 - Darbaspēka prasmes un uzņēmumu konkurētspējas veicināšana;
 - Digitālizācija;
 - Viedās tehnoloģijas ražošanas attīstībai;
 - Digitālo tehnoloģiju integrācija.
3. Kopīgie Ventspils pilsētas un Ventspils novada izaicinājumi un pasākumi ekonomiskās attīstības jomā ir šādas:
- Sadarbība apmācību organizēšana uzņēmējdarbības un IT jomā – Ventspils pilsētas Biznesa atbalsta centra izbraukuma/ attālinātās sesijas novadā;
 - Sadarbība uzņēmējdarbības infrastruktūras trūkuma mazināšanā;
 - Jaunieši pēc Rīgas profesionālās vidusskolas un Rīgas vai ārvalstu augstskolas beigšanas neatgriežas pilsētās un pagastos, jo nav piemērotu darbavietu;
 - Sadarbība jauniešu iepazīstināšanā ar nodarbinātības iespējām un prakses vietām pilsētas un novada uzņēmumos;
 - Uzņēmējdarbības attīstība, veidojot vietējās kravas pilsētā un novadā un transportējot tās caur ostu;
 - Kopīgas privātā sektora investoru piesaistes stratēģijas sagatavošana;
 - Sadarbība publisko un ES investīciju piesaistē dabas un kultūras mantojumam un tūrisma attīstībai, mazinot sezonālātes ietekmi;
 - Iedzīvotāju radošums, ņemot vērā valsts politiku attiecībā uz tūrisma nozari, piemēram, ceļošanas ierobežojumi, nodokļu izmaiņas tūrisma un ēdināšanas jomā;
 - Sadarbība jauna tūrisma klastera izveidē, izmantojot piekrastes un iekšējo ūdeņu/ mežu sniegtās iespējas.

Sēdi beidz plkst. 12:30.

Tematiskās darba grupas vadītājs

Tematiskās darba grupas protokolists



A. Galindoms

I. Boļezina



Latvijas Republika
VENTSPILS PILSĒTAS DOME
VIDES UN INFRASTRUKTŪRAS DARBA GRUPA
Jūras iela 36, Ventspils, LV-3601, tālrunis 63601191

Ventspili
PROTOKOLS

2021.gada 5.augustā

№ 5

Sēde notiek no plkst. 13:00 līdz plkst. 15:00 (klātienē un attālināti).

Sēdē piedalās:

1. Tematiskās darba grupas vadītājs – Māris Bože, Ventspils pilsētas domes Arhitektūras un pilsētbūvniecības nodaļas vadītājs;
2. Tematiskās darba grupas loceklis – Ilga Zīlniece, Ventspils pilsētas domes Vides uzraudzības nodaļas vadītāja;
3. Tematiskās darba grupas loceklis – Andris Kausenieks, Ventspils valstspilsētas pašvaldības iestādes "Komunālā pārvalde" direktors;
4. Tematiskās darba grupas loceklis – Gaitis Celms, Pašvaldības SIA "Ventspils labiekārtošanas kombināts" valdes priekšsēdētājs;
5. Tematiskās darba grupas loceklis – Andris Šlangens, Ventspils novada pašvaldības Komunālās nodaļas vadītājs;
6. Tematiskās darba grupas loceklis – Aivars Mincenbergs, Ventspils novada pašvaldības Komunālās nodaļas ceļu būvinženieris;
7. Tematiskās darba grupas loceklis – Mārcis Laksbergs, Ventspils novada pašvaldības Tārgales pagasta pārvaldes vadītājs;
8. Tematiskās darba grupas loceklis – Ivita Meinards, Ventspils novada pašvaldības Attīstības nodaļas licencēšanas un vides pārvaldības speciāliste;
9. Tematiskās darba grupas loceklis – Edvīns Drigins, Kurzemes plānošanas reģiona Projekta "SMART PLANNING" vadītājs.

Sēdē nepiedalās:

1. Tematiskās darba grupas loceklis – Kristians Jacevičs, Ventspils Jauniešu mājas vadītājs

Sēdē pieaicināti:

1. Austris Galindoms - Ventspils pilsētas domes Ekonomikas nodaļas vadītājs;
2. Irina Boļezina - Ventspils pilsētas domes Ekonomikas nodaļas vadītāja vietniece;
3. Jānis Zvīgulis – AS "KPMG Baltics AS" projekta vadītājs;
4. Kristaps Kovaļevskis – AS "KPMG Baltics AS" eksperts;
5. Nils Skopiņš – AS "KPMG Baltics AS" jaunākais speciālists.

Tematiskās darba grupas sēdi vada: Ventspils pilsētas domes Arhitektūras un pilsētbūvniecības nodaļas vadītājs Māris Bože

Tematiskās darba grupas sēdi protokolē: Ekonomikas nodaļas vadītāja vietniece - I. Boļezina

1.jautājums:

Ziņo: AS "KPMG Baltics AS" eksperts Kristaps Kovaļevskis

Tematiskās darba grupas locekļi ir iepazīstināti ar kopīgo attīstības plānošanas dokumentu izstrādes plānu un plānoto dokumentu struktūru.

Darba grupas uzdevumi ir šādi:

1. Noformulēt 5 būtiskākos apgalvojumus, kas raksturo kopējo esošo situāciju Ventspils valstspilsētā un Ventspils novadā, pamatojoties uz Ventspils pilsētas un Ventspils novada SVID analīzi un savam zināšanām, vīzijas formulēšanai;
2. Sadalīt apgalvojumus pēc kritiskuma – kritiski svarīgs, svarīgs un mazāk svarīgs;

3. Identificēt 5 būtiskākos kopīgos Ventspils pilsētas un Ventspils novada izaicinājumus vides un infrastruktūras jomā;
4. Sadalīt izaicinājumus izglītības jomā pēc kritiskuma – kritiski svarīgs, svarīgs un mazāk svarīgs.

Pēc debatēm,

Tematiskās darba grupas locekļi **iesaka:**

1. Kopīgās vīzijas formulēšanā iekļaut šādus atslēgas vārdus:
 - Velo infrastruktūras attīstība;
 - Uzņēmējdarbības un vides sabalansētība;
 - Nacionālā un starptautiskā līmeņa izglītības, zinātnes, kultūras iespējas;
 - Uzlabota infrastruktūra un aktīvās atpūtas vietas;
 - Viedo tehnoloģiju ražošana un digitālizācija;
 - Sakārtota/ attīstīta piejūras/piekrastes/pierobežas teritorija;
 - Sociālā atbalsta pilnveidošana;
 - Iekšzemes ūdeņi (upes, ezeri);
 - Darbs un atpūta pilsētā un novadā.
2. Kopīgie Ventspils pilsētas un Ventspils novada vides un infrastruktūras izaicinājumi un pasākumi ir šādi:
 - Daudzdzīvokļu dzīvojamo māju energoefektivitātes veicināšana (kopīgu semināru organizēšana, iedzīvotāju informēšana);
 - Energopārvaldības sistēmas izstrādāšana un sertificēšana;
 - Viedo tehnoloģiju izmantošana ūdenssaimniecībā un siltumapgāde;
 - Kopīga dabas aizsardzības teritoriju apsaimniekošana attiecībā uz piekrasti, Ventas upi;
 - Veloceliņu savienojumu izbūve ar pilsētas tuvumā esošajiem pagastiem (Tārgale, Vārve);
 - Aktīvās atpūtas infrastruktūras pilnveidošana piejūras teritorijā.

Sēdi beidz plkst. 15:00.

Tematiskās darba grupas vadītājs




M. Bože

Tematiskās darba grupas protokolists



I. Boļezina



Latvijas Republika
VENTSPILS PILSĒTAS DOME
PĀRVALDĪBAS UN SADARBĪBAS DARBA GRUPA
Jūras iela 36, Ventspils, LV-3601, tālrunis 63601191

Ventspilī
PROTOKOLS

2021.gada 5.augustā

№ 6

Sēde notiek no plkst. 15:00 līdz plkst. 17:00 (klātienē un attālināti).

Sēdē piedalās:

1. Tematiskās darba grupas vadītājs – Egons Spalāns, Ventspils pilsētas domes izpilddirektora vietnieks IKT jomā;
2. Tematiskās darba grupas loceklis – Agnija Priedoliņa, Ventspils pilsētas domes Vispārējās nodaļas vadītāja;
3. Tematiskās darba grupas loceklis – Andis Zariņš, Ventspils novada domes priekšsēdētāja vietnieks;
4. Tematiskās darba grupas loceklis – Ginta Roderte, Ventspils novada pašvaldības Attīstības nodaļas vadītāja;
5. Tematiskās darba grupas loceklis – Linda Gaigala, Ventspils novada pašvaldības Informācijas tehnoloģiju nodaļas vadītāja;
6. Tematiskās darba grupas loceklis – Ronalds Veiss, Kurzemes plānošanas reģiona Projekta “SMART PLANNING” eksperts.

Sēdē pieaicināti:

1. Austris Galindoms - Ventspils pilsētas domes Ekonomikas nodaļas vadītājs;
2. Irina Boļezina - Ventspils pilsētas domes Ekonomikas nodaļas vadītāja vietiece;
3. Jānis Zvīgulis – AS “KPMG Baltics AS” projekta vadītājs;
4. Kristaps Kovaļevskis – AS “KPMG Baltics AS” eksperts;
5. Nils Skopiņš – AS “KPMG Baltics AS” jaunākais speciālists.

Tematiskās darba grupas sēdi vada: Ventspils pilsētas domes izpilddirektora vietnieks IKT jomā Egons Spalāns

Tematiskās darba grupas sēdi protokolē: Ekonomikas nodaļas vadītāja vietiece Irina Boļezina

1.jautājums:

Ziņo: AS “KPMG Baltics AS” eksperts Kristaps Kovaļevskis

Tematiskās darba grupas locekļi ir iepazīstināti ar kopīgo attīstības plānošanas dokumentu izstrādes plānu un plānoto dokumentu struktūru.

Darba grupas uzdevumi ir šādi:

1. Noformulēt 5 būtiskākos apgalvojumus, kas raksturo kopējo esošo situāciju Ventspils valstspilsētā un Ventspils novadā, pamatojoties uz Ventspils pilsētas un Ventspils novada SVID analīzi un savam zināšanām, vīzijas formulēšanai;
2. Sadalīt apgalvojumus pēc kritiskuma – kritiski svarīgs, svarīgs un mazāk svarīgs;
3. Identificēt 5 būtiskākos kopīgos Ventspils pilsētas un Ventspils novada pārvaldības un sadarbības izaicinājumus;
4. Sadalīt izaicinājumus izglītības jomā pēc kritiskuma – kritiski svarīgs, svarīgs un mazāk svarīgs.

Pēc debatēm,

Tematiskās darba grupas locekļi **iesaka:**

1. Kopīgās vīzijas formulēšanā iekļaut šādus atslēgas vārdus:
 - Infrastruktūras pilnveidošana;
 - Iedzīvotāju izglītība, radošums, sabiedriskā aktivitāte;
 - Investīciju piesaiste;
 - Digitalizācija un viedo tehnoloģiju izmantošana;
 - Piekrastes teritorija;
 - Iedzīvotāju skaita saglabāšana;
 - Zaļais kurss;
 - Iedzīvotāju ekonomiskā aktivitāte atbilstoši prasmēm;
 - Vietējo iedzīvotāju atbalsts un talantu piesaiste;
 - Sinerģijas starp izglītību, pašvaldību un uzņēmējiem;
 - Inovācija.
2. Kopīgie Ventspils pilsētas un Ventspils novada pārvaldības un sadarbības izaicinājumi ir šādi:
 - Iedzīvotāju digitālo prasmju uzlabošana ar pārvaldes un bibliotēkas darbinieku atbalstu;
 - Veicināt vispārēju koordināciju starp novadu un pilsētu, lai saprastu ko kurš dara, lai maksimāli saglabātu pievienoto vērtību;
 - Sinerģijas veicināšana starp uzņēmējiem, pašvaldību un izglītības iestādēm;
 - Sadarbība attieksmē pret uzņēmējiem gan pilsētā, gan novadā, lai attīstību virzītu caur personalizētu izpratni par uzņēmēju iespējām un vajadzībām;
 - Sadarbība zaļā kursa ieviešanā;
 - Sadarbības līgumu slēgšana tēmās, kur identificētas sadarbības iespējas.

Sēdi beidz plkst. 17:00.

Tematiskās darba grupas vadītājs

E. Spalāns

Tematiskās darba grupas protokolists

I. Boļezina



Latvijas Republika
VENTSPILS PILSĒTAS DOME
KULTŪRAS DARBA GRUPA

Jūras iela 36, Ventspils, LV-3601, tālrunis 63601191

Ventspilī
PROTOKOLS

2021. gada 6. augustā

№ 7

Sēde notiek no plkst. 11:00 līdz plkst. 12:00 (klātienē un attālināti).

Sēdē piedalās:

1. Tematiskās darba grupas vadītājs – Aldis Ābele, Ventspils pilsētas domes izpilddirektors;
2. Tematiskās darba grupas loceklis – Māris Valtenbergs, Ventspils valstspilsētas pašvaldības iestādes "Ventspils Kultūras centrs" vadītājs;
3. Tematiskās darba grupas loceklis – Armands Vijups, Ventspils valstspilsētas pašvaldības iestādes "Ventspils muzejs" vadītāja vietnieks;
4. Tematiskās darba grupas loceklis – Inga Aulmane, Ventspils valstspilsētas pašvaldības iestādes "Ventspils bibliotēka" pārstāvis;
5. Tematiskās darba grupas loceklis – Andris Grigalis, PIKC "Ventspils Mūzikas vidusskola" direktors;
6. Tematiskās darba grupas loceklis – Zane Pamše, Ventspils novada pašvaldības Kultūras nodaļas vadītāja;
7. Tematiskās darba grupas loceklis – Sandra Picalcelma, Ventspils novada pašvaldības bibliotēku vadītāja;
8. Tematiskās darba grupas loceklis – Kristīne Skrulle, Ventspils novada pašvaldības Jūrkalnes tautas nama vadītāja;
9. Tematiskās darba grupas loceklis – Aiga Meri, Kurzemes plānošanas reģiona Projektu nodaļas vadītāja.

Sēdē pieaicināti:

1. Austris Galindoms - Ventspils pilsētas domes Ekonomikas nodaļas vadītājs;
2. Jānis Zvīgulis – AS "KPMG Baltics AS" projekta vadītājs;
3. Kristaps Kovaļevskis – AS "KPMG Baltics AS" eksperts;
4. Nils Skopiņš – AS "KPMG Baltics AS" jaunākais speciālists.

Tematiskās darba grupas sēdi vada: Ventspils pilsētas domes izpilddirektors – A. Ābele

Tematiskās darba grupas sēdi protokolē: Ekonomikas nodaļas vadītāja vietniece - I. Boļezina

1.jautājums:

Ziņo: AS "KPMG Baltics AS" eksperts Kristaps Kovaļevskis

Tematiskās darba grupas locekļi ir iepazīstināti ar kopīgo attīstības plānošanas dokumentu izstrādes plānu un plānoto dokumentu struktūru.

Darba grupas uzdevumi ir šādi:

1. Noformulēt 5 būtiskākos apgalvojumus, kas raksturo kopējo esošo situāciju Ventspils valstspilsētā un Ventspils novadā, pamatojoties uz Ventspils pilsētas un Ventspils novada SVID analīzi un savam zināšanām, vīzijas formulēšanai;
2. Sadalīt apgalvojumus pēc kritiskuma – kritiski svarīgs, svarīgs un mazāk svarīgs;
3. Identificēt 5 būtiskākos kopīgos Ventspils pilsētas un Ventspils novada kultūras izaicinājumus;
4. Sadalīt izaicinājumus izglītības jomā pēc kritiskuma – kritiski svarīgs, svarīgs un mazāk svarīgs.

Pēc debatēm,

Tematiskās darba grupas locekļi iesaka:

1. Kopīgie Ventspils pilsētas un Ventspils novada kultūras izaicinājumi un pasākumi ir šādi:
 - Kultūras infrastruktūras attīstības un izmantošanas koordinācija

- Nemateriālā kultūras mantojuma saglabāšana;
 - Mērķēta kopēja darbība piederības sajūtas stiprināšanā, piemēram, attīstot Ventpils kultūrtelpu;
 - Operatīvās koordinācijas trūkums kultūras pasākumu plānošanā un kultūras jomas darbinieku darbībā pilsētā un novadā;
 - Stratēģiskās koordinācijas trūkums kultūras jomā pilsētā un novadā, t.sk. kultūras infrastruktūras attīstības koordinācija, sadarbība kultūrizglītībā;
 - Koordinācija divos līmeņos- Stratēģijas izveide un operatīvā koordinācija
 - Kultūrtūrisma koordinēšana;
 - Amatiemākslas kultūrtūrisma koordinēšana un popularizēšana;
 - Sadarbība ES un citu alternatīvu avotu līdzfinansējuma piesaistei, kā arī racionālā izmantošana kopīgo projektu īstenošanai un kultūras produkta pieejamībai;
 - Privātā sektora loma kultūras produktu piedāvājuma veidošanā, savstarpējā sadarbība.
2. Kultūras virsmērķis ir augsti kvalitatīva kultūras produkta pieejamības nodrošināšana iedzīvotājiem un viesiem.

Sēdi beidz plkst. 12:00.

Tematiskās darba grupas vadītājs

A. Ābele

Tematiskās darba grupas protokolists

I. Boļezina

3. Attīstības plānošanas dokumentu publiskā apspriešana

3.1. Ventspils valstspilsētas pašvaldības un Ventspils novada pašvaldības kopīgo attīstības plānošanas dokumentu 1.redakcijas publiskā apspriešana



VENTSPILS VALSTSPILSĒTAS PAŠVALDĪBAS DOME

Jūras iela 36, Ventspils, LV3601, Latvija, tālr: 63601100, e-pasts: dome@ventspils.lv, www.ventspils.lv

LĒMUMS

Ventspilī

2021. gada 11. novembrī

Nr.82
(protokols Nr.12; 4.§)

Par Ventspils valstspilsētas pašvaldības un Ventspils novada pašvaldības kopīgo attīstības plānošanas dokumentu 1. redakcijas nodošanu publiskajai apspriešanai

Lai nodrošinātu Ventspils pilsētas un Ventspils novada pašvaldību attīstību, paaugstinātu dzīves vides kvalitāti, ilgtspējīgi, efektīvi un racionāli izmantotu teritoriju un citus resursus, kā arī mērķtiecīgi un līdzsvaroti attīstītu pilsētas un novada ekonomiku, pamatojoties uz Administratīvo teritoriju un apdzīvoto vietu likuma Pārejas noteikumu 9. un 25.punktu, likuma „Par pašvaldībām” 14. panta otrās daļas 1. punktu, Teritorijas attīstības plānošanas likuma 5. panta pirmās daļas 3. punktu un 12. pantu, Ministru kabineta 2014. gada 14. oktobra noteikumu Nr. 628 “Noteikumi par pašvaldību teritorijas attīstības plānošanas dokumentiem” 67. punktu, Ministru kabineta 2009. gada 25. augusta noteikumu Nr.970 “Sabiedrības līdzdalības kārtība attīstības plānošanas procesā” 10. punktu, Covid-19 infekcijas izplatības pārvaldības likuma 21. pantu, Ministru kabineta 2021. gada 28. septembra noteikumiem Nr.662 “Epidemioloģiskās drošības pasākumi Covid-19 infekcijas izplatības ierobežošanai”, Ventspils pilsētas domes 2021. gada 25. marta lēmumu Nr. 49 “Par Ventspils valstspilsētas un Ventspils novada kopīgās ilgtspējīgas attīstības stratēģijas līdz 2030. gadam un Ventspils valstspilsētas un Ventspils novada kopīgās attīstības programmas 2021.-2027. gadam izstrādes uzsākšanu”, kā arī, ņemot vērā Konsultatīvās padomes 2021. gada 15.jūlija, 2021.gada 3. septembra un 2021.gada 29.oktobra sēdēs izteiktos priekšlikumus, Ventspils valstspilsētas pašvaldības Konsultatīvās padomes 2021. gada 29. oktobra ieteikumu un Ventspils valstspilsētas pašvaldības Pilsētas attīstības jautājumu komitejas 2021. gada 5. novembra atzinumu,

Ventspils valstspilsētas pašvaldības dome
nolemj:

1. Nodot Ventspils valstspilsētas pašvaldības un Ventspils novada pašvaldības kopīgās ilgtspējīgas attīstības stratēģijas līdz 2030. gadam 1. redakciju publiskajai apspriešanai atbilstoši šī lēmuma 1.pielikumam.
2. Nodot Ventspils valstspilsētas pašvaldības un Ventspils novada pašvaldības kopīgo attīstības programmas 2021.-2027.gadam 1. redakciju publiskajai apspriešanai atbilstoši šī lēmuma 2.pielikumam.
3. Noteikt publiskās apspriešanas termiņu no 2021. gada 22. novembra līdz 2021. gada 19. decembrim.
4. Uzdot Ventspils valstspilsētas pašvaldības iestādes “Ventspils domes administrācija” Ekonomikas un iepirkumu nodaļai:

- 4.1. Organizēt šī lēmuma 1. un 2.punktā noteikto dokumentu publisko apspriešanu, ievērojot valstī noteiktos ierobežojumus sakarā ar COVID-19 izplatību.
- 4.2. Līdz 2021. gada 12. novembrim publicēt šo lēmumu Teritorijas attīstības plānošanas informācijas sistēmā (TAPIS).
- 4.3. Līdz 2021.gada 12.novembrim ievietot Ventspils valstspilsētas pašvaldības tīmekļvietnē www.ventspils.lv paziņojumu par sabiedrības iespējām iepazīties ar šī lēmuma 1. un 2.punktā minētajiem dokumentiem.
- 4.4. Līdz 2021.gada 17.novembrim publicēt laikrakstā "Ventas Balss" šī lēmuma 4.3.punktā minēto paziņojumu.
- 4.5. Informēt Kurzemes plānošanas reģionu par šo lēmumu un par atzinuma sniegšanas nepieciešamību;
- 4.6. Ievietot informāciju par publiskās apspriešanas sanāksmi ne vēlāk kā 10 dienas pirms sanāksmes noteiktā datuma Ventspils valstspilsētas pašvaldības tīmekļvietnē www.ventspils.lv sadaļā "Sabiedrības līdzdalība" un laikrakstā "Ventas Balss";
- 4.7. Ne vēlāk kā līdz 2022. gada 18. janvārim ieskaitot, ievietot Ventspils valstspilsētas pašvaldības tīmekļvietnē www.ventspils.lv sadaļā "Pārvalde – Sabiedrības līdzdalība" publiskās apspriešanas kopsavilkumu un dalībnieku sarakstu;
- 4.8. Iesniegt pēc publiskās apspriešanas šī lēmuma 1. un 2.punktā minēto dokumentu gala redakcijas apstiprināšanai Ventspils valstspilsētas pašvaldības domē.
5. Uzdot Ventspils valstspilsētas pašvaldības izpilddirektora vietniekam un Ventspils valstspilsētas pašvaldības iestādei "Ventspils Digitālais centrs" nodrošināt tehniskus rīkus šī lēmuma 1. un 2.punktā minēto dokumentu sabiedriskās apspriedes organizēšanai tiešsaistē.
6. Kontroli par šī lēmuma izpildi uzdot Ventspils valstspilsētas pašvaldības izpilddirektoram.

Sēdes vadītājs
Domes priekšsēdētājs

J. Vītolīņš



Latvijas Republika
VENTSPILS VALSTSPILSĒTAS PAŠVALDĪBA

Jūras iela 36, Ventspils, LV3601, Latvija, tālr. : 63601100, e-pasts: dome@ventspils.lv

Ventspilī
2021. gada 12. novembrī

**Notiks Ventspils valstspilsētas pašvaldības un Ventspils novada pašvaldības
kopīgo attīstības plānošanas dokumentu publiskā apspriešana**

Saskaņā ar Ventspils valstspilsētas pašvaldības un Ventspils novada pašvaldības domju 2021.gada 11.novembra lēmumiem, **uzsākta šādu attīstības plānošanas dokumentu publiskā apspriešana:**

- Ventspils valstspilsētas pašvaldības un Ventspils novada pašvaldības kopīgās ilgtermiņa attīstības stratēģijas līdz 2030.gadam 1.redakcija;
- Ventspils valstspilsētas pašvaldības un Ventspils novada pašvaldības kopīgās attīstības programmas 2021.-2027.gadam 1.redakcija

Attīstības plānošanas dokumenti ir pieejami šeit:

https://www.ventspils.lv/lat/ventspils_parvalde/publiskie_dokumenti/domes_lemumi/2021_gads/11_11_2021/?doc=38285

Attīstības plānošanas dokumentu publiskā apspriešana notiks **no 2021. gada 22. novembra līdz 2021. gada 19. decembrim.**

Informācija par sabiedriskās apspriedes norises datumu un laiku tiks publicēta atsevišķi. Klātienē sanāksmē tiks organizēta pēc pieraksta un ievērojot valstī noteiktos ierobežojumus COVID-19 izplatības laikā. Piedalīties sanāksmē būs iespējams arī attālināti, izmantojot ZOOM platformu. Aicinām savlaicīgi pārliecināties, vai jūsu datorā vai viedierīcē ir lejupielādēta "ZOOM" lietotne. Sanāksmē dalībnieki varēs uzdot jautājumus un izteikt savu viedokli par attīstības plānošanas dokumentiem un saturu.

Publiskās apspriešanas laikā pilsētas un novada iedzīvotāji, komersanti un nevalstiskās organizācijas tiek aicināti izteikt savus priekšlikumus, atsauksmes un ierosinājumus par attīstības plānošanas dokumentiem.

Publiskajai apspriešanai nodotie attīstības plānošanas dokumenti līdz 2021.gada 19.decembrim ieskaitot ir brīvi pieejami šādās tīmekļvietnēs:

- Ventspils valstspilsētas pašvaldības tīmekļvietnē www.ventspils.lv sadaļā "Sabiedrības līdzdalība";
- Ventspils novada pašvaldības tīmekļvietnē www.ventspilsnovads.lv sadaļā "Sabiedrības līdzdalība";
- portālā GeoLatvija.lv.;

Attīstības plānošanas dokumenti drukātā veidā būs pieejami vairākās Ventspils valstspilsētas pašvaldības un Ventspils novada pašvaldības iestādēs to darba laikā:

- Ventspils valstspilsētas pašvaldības 1. stāva pie dežuranta (Jūras ielā 36, Ventspilī);
- Ventspils novada pašvaldības ēkā 1.stāvā Klientu apkalpošanas centrā (Skolas 4, Ventspils);
- Ventspils Galvenajā bibliotēkā (Akmene ielā 2/4, Ventspilī);
- Gālnieciema bibliotēkā (Kuldīgas ielā 110, Ventspilī);
- Pārventas bibliotēkā (Tārgales ielā 4, Ventspilī);
- Ventspils Augstskolas bibliotēkā (Inženieru ielā 101A, Ventspilī);
- Piltene pilsētas un pagasta pārvaldē (Lielā ielā 28, Piltene, Ventspils novads);

- Ugāles pagasta pārvaldē ("Ugāles pagasta nams", Ugāles pag., Ventspils novads);
- Vārves pagasta pārvaldē (Skolas iela 1, Ventava, Vārves pagasts, Ventspils novads).

Ventspils valstspilsētas un Ventspils novada iedzīvotāji, komersanti un nevalstiskās organizācijas tiek aicināti līdz 2021.gada 19.decembrim iesniegt priekšlikumus par attīstības plānošanas dokumentiem:

- izmantojot portālu www.latvija.lv;
- nosūtot elektroniski uz e-pastiem: dome@ventspils.lv vai info@ventspilsnd.lv;
- pa pastu: Ventspils valstspilsētas pašvaldībai, Jūras iela 36, Ventspils, LV-3601 vai Ventspils novada pašvaldībai, Skolas iela 4, Ventspils, LV-3601;
- atstāt pastkastē Ventspils valstspilsētas pašvaldības 1. stāva foajē, Jūras ielā 36, Ventspilī.

Lai vienotos par attālinātu vai klātienes konsultāciju par Jums interesējošiem jautājumiem sakarā ar attīstības plānošanas dokumentiem, aicinām vērsties:

- Ventspils domes administrācijas Ekonomikas un iepirkumu nodaļa, zvanot pa tālruni 63601192 vai 63601108;
- Ventspils novada pašvaldības Attīstības nodaļā, zvanot pa tālruni 27870866.

Publiskās apspriešanas laikā rakstiski un sabiedriskajā apspriedē paustie viedokļi tiks apkopoti un publicēti Ventspils valstspilsētas pašvaldības tīmekļvietnē www.ventspils.lv un Ventspils novada pašvaldības tīmekļvietnē www.ventspilsnovads.lv. Visi viedokļi tiks izvērtēti izstrādājot attīstības plānošanas dokumentu gala redakcijas.

Ventspils domes administrācijas Ekonomikas un iepirkumu nodaļas vadītājs A. Galindoms
tālrunis 636 01192, e-pasts: ekonomika@ventspils.lv

3.§
PAR VENTSPILS VALSTSPILSĒTAS PAŠVALDĪBAS UN VENTSPILS
NOVADA PAŠVALDĪBAS KOPĪGO ATTĪSTĪBAS PLĀNOŠANAS DOKUMENTU I.REDAKCIJAS
NODOŠANU PUBLISKAJAI APSPRIEŠANAI

(ziņo: G.Roderte, debates:A.Zariņš, D.Vašuka, K.Kovaļevskis, G.Gāga, G.Roderte)

A.Mucenieks ziņojuma sniegšanai dod vārdu Attīstības nodaļas vadītājai G.Rodertei.

G.Roderte informē par noteikumu projektu.

K.Kovaļevskis sniedz informāciju par attīstības plāniem. Galvenā līnija, ka katrai pašvaldībai ir savi rīcības un investīciju plāni. Galvenokārt ņemti no 2009.gadā apstiprinātajiem, ar aktualizētiem jautājumiem. Norāda, ka šis ir darba dokuments, kas precizējams.

A.Zariņš norāda, ka 8.novembra Teritorijas un ekonomikas attīstības komitejas sēdē, skatot jautājumu, bija iebildes. Tās ņemtas vērā un labotas. Aicina nodot publiskai apspriešanai, jo dokuments būs papildināms.

D.Vašuka norāda uz pārāk lielo steigu, jautā, vai nevar pagarināt termiņu.

K.Kovaļevskis norāda, ka tas saista visas pašvaldības.

D.Vašuka norāda uz gramatiskām kļūdām, jautā, vai šīs trīs daļas ir saskaņotas, vai darbs būs kvalitatīvs, kad daļas būs saskaņotas.Ventspils pašvaldībai ir skaidri finanšu avoti un tml.

A.Zariņš norāda, ka pārsvarā informācija ņemta no līdzšinējās attīstības dokumentiem. Tad izskatīs speciālisti un papildinās. Šobrīd esošais ir steigā radīts darbs. Par termiņiem I.redakcijai.

K.Kovaļevskis norāda, ka termiņi izriet no savstarpējās vienošanās. Ar pilsētu saskaņots. Līdz 19.decembrim publiskā apspriešana, līdz janvārim, tad labojumi, prezentācija. Lēmums par gala versiju no aprīļa līdz maijam.

G.Gāga jautā, vai publiskā apspriešana ir mēnesis.

G.Roderte norāda, ka mūsu dokumentos ir mēnesis.

Priekšlikumu un iebildumu nav.

Sēdes vadītājs aicina deputātus atklāti balsot par noteikumu projektu.

Lai nodrošinātu Ventspils pilsētas un Ventspils novada pašvaldību attīstību, paaugstinātu dzīves vides kvalitāti, ilgtspējīgi, efektīvi un racionāli izmantotu teritoriju un citus resursus, kā arī mērķtiecīgi un līdzsvaroti attīstītu pilsētas un novada ekonomiku, pamatojoties uz Administratīvo teritoriju un apdzīvoto vietu likuma Pārejas noteikumu 9. un 25.punktu, likuma „Par pašvaldībām” 14. panta otrās daļas 1. punktu, Teritorijas attīstības plānošanas likuma 5. panta pirmās daļas 3. punktu un 12. pantu, Ministru kabineta 2014. gada 14. oktobra noteikumu Nr. 628 “Noteikumi par pašvaldību teritorijas attīstības plānošanas dokumentiem” 67. punktu, Ministru kabineta 2009. gada 25. augusta noteikumu Nr.970 “Sabiedrības līdzdalības kārtība attīstības plānošanas procesā” 10. punktu, Covid-19 infekcijas izplatības pārvaldības likuma 21. pantu, Ministru kabineta 2021. gada 28. septembra noteikumiem Nr.662 “Epidemioloģiskās drošības pasākumi Covid-19 infekcijas izplatības ierobežošanai”, Ventspils pilsētas domes 2021. gada 25. marta lēmumu Nr. 49 “Par Ventspils valstspilsētas un Ventspils novada kopīgās ilgtspējīgas attīstības stratēģijas līdz 2030. gadam un Ventspils valstspilsētas un Ventspils novada kopīgās attīstības programmas 2021.-2027. gadam izstrādes uzsākšanu”, kā arī, ņemot vērā Konsultatīvās padomes 2021. gada 15.jūlija, 2021.gada 3. septembra un 2021.gada 29.oktobra sēdēs izteiktos priekšlikumus, Ventspils valstspilsētas pašvaldības Konsultatīvās padomes 2021. gada 29. oktobra ieteikumu un, ņemot vērā Ventspils novada domes TEA komitejas 08.11.2021. atzinumu, **atklāti balsojot: PAR – 15 balsis** (A.Mucenieks, G.Mačtams, I.Cērpa, A.Matisons, I.Judzika,

A.Bileskalns, A.Zariņš, G.Bože, A.Vārpiņš, R.Krūmiņš, M.Dadzis, D.Vašuka, E.Kuģeniece, I.Apsītis, G.Gāga), **PRET** – nav, **ATTURAS** – nav, **n o l e m j:**

1. Nodot Ventspils valstspilsētas pašvaldības un Ventspils novada pašvaldības kopīgās ilgtspējīgas attīstības stratēģijas līdz 2030. gadam 1. redakciju publiskajai apspriešanai, atbilstoši šī lēmuma 1.pielikumam.
2. Nodot Ventspils valstspilsētas pašvaldības un Ventspils novada pašvaldības kopīgās attīstības programmas 2021.-2027.gadam 1. redakciju publiskajai apspriešanai, atbilstoši šī lēmuma 2.pielikumam.
3. Noteikt publiskās apspriešanas termiņu no 2021. gada 22. novembra līdz 2021. gada 19. decembrim.
4. Publicēt paziņojumu par Ventspils valstspilsētas pašvaldības un Ventspils novada pašvaldības kopīgās ilgtspējīgas attīstības stratēģijas līdz 2030. gadam 1. redakcijas un Ventspils valstspilsētas pašvaldības un Ventspils novada pašvaldības kopīgās attīstības programmas 2021.-2027.gadam 1. redakcijas publisko apspriešanu Ventspils novada pašvaldības tīmekļa vietnē www.ventspilsnovads.lv un pašvaldības informatīvajā izdevumā "Ventspils Novadnieks".
5. Par lēmuma izpildes kontroli atbild izpilddirektors J. Krilovskis.
6. Uzdot Kancelejai (E. Ozoliņa) triju darba dienu laikā, pēc Ventspils novada domes sēdes protokola parakstīšanas, nodot šā lēmuma izrakstu: Sabiedrisko attiecību nodaļai (M.Zvaigzne), Attīstības nodaļai (G.Rodertei).

Sēdi slēdz plkst. 12.00

Sēdi vadīja

A.Mucenieks _____

Sēdi protokolēja

E.Ozoliņa _____

Paziņojums par sabiedrisko apspriedi un publisko apspriešanu tika publicēts vai ziņots šādās vietās:

- Ventspils mājas lapā www.ventspils.lv sadaļā “Sabiedrības līdzdalība”;
- Ventspils novada mājas lapā www.ventspilsnovads.lv sadaļā “Sabiedrības līdzdalība”;
- TAPIS;
- Sludinājums ir publicēts laikrakstā “Ventas Balss” 23.11.2021. Nr.176 un 30.11.2021. Nr.180;
- E-klase;
- Kurzemes radio, SWH, SWH+;
- Ventspils SEED ekrānos;
- Ekonomikas un iepirkumu nodaļas Facebook kontā.

Ventspils valstspilsētas un Ventspils novada iedzīvotāji, komersanti un nevalstiskās organizācijas tika aicināti līdz 2021.gada 19.decembrim iesniegt priekšlikumus par attīstības plānošanas dokumentiem:

- izmantojot portālu www.latvija.lv;
- nosūtot elektroniski uz e-pastiem: dome@ventspils.lv vai info@ventspilsnd.lv;
- pa pastu: Ventspils valstspilsētas pašvaldībai, Jūras iela 36, Ventspils, LV-3601 vai Ventspils novada pašvaldībai, Skolas iela 4, Ventspils, LV-3601;
- atstāt pastkastē Ventspils valstspilsētas pašvaldības 1. stāva foajē, Jūras ielā 36, Ventspilī.

Attīstības plānošanas dokumenti drukātā veidā bija pieejami vairākās Ventspils valstspilsētas pašvaldības un Ventspils novada pašvaldības iestādēs to darba laikā:

- Ventspils valstspilsētas pašvaldības 1. stāva pie dežuranta (Jūras ielā 36, Ventspilī);
- Ventspils novada pašvaldības ēkā 1.stāvā Klientu apkalpošanas centrā (Skolas 4, Ventspils);
- Ventspils Galvenajā bibliotēkā (Akmeņu ielā 2/4, Ventspilī);
- Gāliņciema bibliotēkā (Kuldīgas ielā 110, Ventspilī);
- Pārventas bibliotēkā (Tārgales ielā 4, Ventspilī);

- Ventspils Augstskolas bibliotēkā (Inženieru ielā 101A, Ventspilī);
- Piltenes pilsētas un pagasta pārvaldē (Lielā iela 28, Piltene, Ventspils novads);
- Ugāles pagasta pārvaldē ("Ugāles pagasta nams", Ugāles pag., Ventspils novads);
- Vārves pagasta pārvaldē (Skolas iela 1, Ventava, Vārves pagasts, Ventspils novads).

Publiskās apspriešanas ietvaros notika viena sabiedriskās apspriedes sanāksme ar Ventspils pilsētas un Ventspils novada iedzīvotājiem, uzņēmējiem un nevalstiskajām organizācijām. Sabiedriskās apspriedes sanāksme notika 2021.gada 7.decembrī plkst. 14:00 Ventspils Kultūras centrā, Kuldīgas ielā 18, Ventspilī. Sanāksme tika organizēta klātienē pēc iepriekšēja pieraksta un ievērojot valstī noteiktos ierobežojumus COVID-19 izplatības laikā. Piedalīties sanāksmē bija iespējams arī attālināti, izmantojot ZOOM platformu.

Nākamajā nodaļā apkopoti publiskās apspriešanas laikā saņemtie priekšlikumi un informācija par to, vai tie ņemti vērā. Saņemto priekšlikumu apkopojums izvietots arī Ventspils valstspilsētas pašvaldības portālā www.ventspils.lv

3.2. Atskaite par informācijas izplatīšanu publiskās apspriešanas laikā

TOP radio – 17.12
 Baltcom – 08.12
 EHR – 08.12
 Radio Skonto – 02.12
 Kurzemes radio – 28.11, 30.11
 SWH – 23.11
 SWH+ – 16.11

Publiskās apspriešanas tiešraide - <https://fb.watch/anKwnGSW6q/>

Sasniegtā auditorija – 1 051;
 Like – 9 cilvēki;
 Kopējais skatītāju skaits tiešraides laikā – 279;
 Kopējais skatītāju skaits kopš publicēta tiešraide – 694.

Posts -

<https://www.facebook.com/ventspilsekonomikasnodala/photos/a.297005487602098/907675539868420/>

Sasniegtā auditorija – 1 041;
 Like – 13 cilvēki.

Posts -

<https://www.facebook.com/ventspilslv/photos/a.772624046182438/4368434643268009/>

Sasniegta auditorija – 3 050;

Like – 19 cilvēki.

Kurzemes televīzijas video - <https://www.youtube.com/watch?v=QTZNIKrTbnc>

Skatījumi – 70.

Publikācija laikrakstā “Ventas Balss”:

8. **VB** OTRDIENA, 23. NOVEMBRIS, 2021 *M. 176*

VENTSPILS VALSTSPILSĒTAS PAŠVALDĪBA INFORMĒ

Notiks Ventspils valstspilsētas pašvaldības un Ventspils novada pašvaldības kopīgo attīstības plānošanas dokumentu publiskā apspriešana

No 2021. gada 22. novembra līdz 2021. gada 19. decembrim ieskaļtot notiks šādu dokumentu publiskā apspriešana:

- Ventspils valstspilsētas pašvaldības un Ventspils novada pašvaldības kopīgās ilgtspējīgas attīstības stratēģijas līdz 2030. gadam 1. redakcija;
- Ventspils valstspilsētas pašvaldības un Ventspils novada pašvaldības kopīgās attīstības programmas 2021.–2027. gadam 1. redakcija.

Informācija par sabiedriskās apspriedes norises datumu un laiku tiks publicēta atsevišķi.

Publiskās apspriešanas laikā pilsētas un novada iedzīvotāji, komersanti un nevalstiskās organizācijas tiek aicināti izteikt savus priekšlikumus, atsauksmes un ierosinājumus par attīstības plānošanas dokumentiem.

Publiskajai apspriešanai nodotie attīstības plānošanas dokumenti līdz 2021. gada 19. decembrim ieskaļtot ir brīvi pieejami šādās tīmekļvietnēs:

- Ventspils valstspilsētas pašvaldības tīmekļvietnē www.ventspils.lv sadaļā *Sabiedrības līdzdalība*;
- Ventspils novada pašvaldības tīmekļvietnē www.ventspilsnovads.lv sadaļā *Sabiedrības līdzdalība*;
- portālā GeoLatvija.lv.

Attīstības plānošanas dokumenti drukātā veidā būs pieejami vairākās Ventspils valstspilsētas pašvaldības un Ventspils novada pašvaldības iestādēs to darba laikā:

- Ventspils valstspilsētas pašvaldības 1. stāvā pie dežuranta (Jūras ielā 36, Ventspīlī);
- Ventspils novada pašvaldības ēkā 1. stāvā Klientu apkalpošanas centrā (Skolas ielā 4, Ventspīlī);
- Ventspils Galvenajā bibliotēkā (Akmeņu ielā 2/4, Ventspīlī);
- Gāļienas bibliotēkā (Kuldīgas ielā 110, Ventspīlī);
- Pārventas bibliotēkā (Tārgales ielā 4, Ventspīlī);
- Ventspils Augstskolas bibliotēkā (Inženieru ielā 101a, Ventspīlī);
- Piltenes pilsētas un pagasta pārvaldē (Lielajā ielā 28, Piltenē, Ventspils novads);
- Ugāles pagasta pārvaldē (Ugāles pagasta nams, Ugāles pagastā, Ventspils novads);
- Vārves pagasta pārvaldē (Skolas ielā 1, Ventavā, Vārves pagastā, Ventspils novads).

Ventspils valstspilsētas un Ventspils novada iedzīvotāji, komersanti un nevalstiskās organizācijas tiek aicināti **līdz 2021. gada 19. decembrim** iesniegt priekšlikumus par attīstības plānošanas dokumentiem:

- izmantojot portālu www.latvija.lv;
- nosūtot elektroniski uz e-pastiem: dome@ventspils.lv vai info@ventspilsnd.lv;
- pa pastu: Ventspils valstspilsētas pašvaldībai, Jūras ielā 36, Ventspīlī, LV-3601, vai Ventspils novada pašvaldībai, Skolas ielā 4, Ventspīlī, LV-3601;
- atstāt pastkastē Ventspils valstspilsētas pašvaldības 1. stāva foajē, Jūras ielā 36, Ventspīlī.

Lai vienotos par attālinātu vai klātienē konsultāciju par Jums interesējošiem jautājumiem sakarā ar attīstības plānošanas dokumentiem, aicinām vērsties:

- Ventspils domes administrācijas Ekonomikas un Iepirkumu nodaļā, zvanot pa tālruni 63601192 vai 63601108;
- Ventspils novada pašvaldības Attīstības nodaļā, zvanot pa tālruni 27870866.

Publiskās apspriešanas laikā rakstiski un sabiedriskajā apspriedē paustie viedokļi tiks apkopoti un publicēti Ventspils valstspilsētas pašvaldības tīmekļvietnē www.ventspils.lv un Ventspils novada pašvaldības tīmekļvietnē www.ventspilsnovads.lv. Visi viedokļi tiks izvērtēti, izstrādājot attīstības plānošanas dokumentu gala redakcijas.

Ventspils domes administrācijas Ekonomikas un Iepirkumu nodaļas vadītājs
A. Galindoms,
tālrunis 63601192, e-pasts: ekonomika@ventspils.lv

3.3. Stratēģijas Vides pārskata projekta sabiedriskā apspriešana



VENTSPILS VALSTSPILSĒTAS PAŠVALDĪBAS DOME

Jūras iela 36, Ventspils, LV3601, Latvija, tālr.: 63601100, e-pasts: dome@ventspils.lv, www.ventspils.lv

LĒMUMS

Ventspilī

2022. gada 7.aprīlī

Nr.51
(protokols Nr.7; 14.§)

Par Vides pārskata projekta kopā ar Ventspils valstspilsētas pašvaldības un Ventspils novada pašvaldības kopīgo attīstības plānošanas dokumentu 2. redakciju nodošanu sabiedriskajai apspriešanai

Lai nodrošinātu Ventspils valstspilsētas un Ventspils novada pašvaldību attīstību, paaugstinātu dzīves vides kvalitāti, ilgtspējīgi, efektīvi un racionāli izmantotu teritoriju un citus resursus, kā arī mērķtiecīgi un līdzsvaroti attīstītu pilsētas un novada ekonomiku, pamatojoties uz Administratīvo teritoriju un apdzīvoto vietu likuma Pārejas noteikumu 9. un 25.punktu, likuma „Par pašvaldībām” 14. panta otrās daļas 1. punktu, Teritorijas attīstības plānošanas likuma 5. panta pirmās daļas 3. punktu un 12. pantu, Ministru kabineta 2014. gada 14. oktobra noteikumu Nr. 628 “Noteikumi par pašvaldību teritorijas attīstības plānošanas dokumentiem” 67. punktu, likuma “Par ietekmes uz vidi novērtējumu” 23.⁴pantu un 23.⁵pantu, Ministru kabineta 2004.gada 23.marta noteikumiem Nr.157 “Kārtība, kādā veicams ietekmes uz vidi stratēģiskais novērtējums”, Vides pārraudzības valsts biroja 2021.gada 15.septembra lēmumu Nr.4-02/87 “Par stratēģiskā ietekmes uz vidi novērtējuma procedūras piemērošanu”, Ministru kabineta 2009. gada 25. augusta noteikumu Nr.970 “Sabiedrības līdzdalības kārtība attīstības plānošanas procesā” 10. punktu, Covid-19 infekcijas izplatības pārvaldības likuma 21. pantu, Ministru kabineta 2021. gada 28. septembra noteikumiem Nr.662 “Epidemioloģiskās drošības pasākumi Covid-19 infekcijas izplatības ierobežošanai”, Ventspils pilsētas domes 2021. gada 25. marta lēmumu Nr. 49 “Par Ventspils valstspilsētas un Ventspils novada kopīgās ilgtspējīgas attīstības stratēģijas līdz 2030. gadam un Ventspils valstspilsētas un Ventspils novada kopīgās attīstības programmas 2021.-2027. gadam izstrādes uzsākšanu”, Ventspils valstspilsētas pašvaldības domes 2021.gada 11.novembra lēmumu Nr.82 “Par Ventspils valstspilsētas pašvaldības un Ventspils novada pašvaldības kopīgo attīstības plānošanas dokumentu 1.redakcijas nodošanu publiskajai apspriešanai”, kā arī, ņemot vērā Konsultatīvās padomes Ventspils valstspilsētas un Ventspils novada kopīgās ilgtspējīgas attīstības stratēģijas līdz 2030.gadam un Ventspils valstspilsētas un Ventspils novada kopīgās attīstības programmas 2021.-2027.gadam sagatavošanai 2022. gada 18. marta ieteikumu un Ventspils valstspilsētas pašvaldības domes Pilsētas attīstības jautājumu komitejas 2022. gada 1. aprīļa atzinumu,

Ventspils valstspilsētas pašvaldības dome

nolemj:

1. Nodot Ventspils valstspilsētas pašvaldības un Ventspils novada pašvaldības kopīgās ilgtspējīgas attīstības stratēģijas līdz 2030. gadam stratēģisko ietekmes uz vidi novērtējumu- Vides pārskata projektu sabiedriskajai apspriešanai atbilstoši šī lēmuma 1.pielikumam kopā

ar Ventspils valstspilsētas pašvaldības un Ventspils novada pašvaldības kopīgās ilgtspējīgas attīstības stratēģijas līdz 2030.gadam 2.redakciju atbilstoši šī lēmuma 2.pielikumam un Ventspils valstspilsētas pašvaldības un Ventspils novada pašvaldības kopīgo attīstības programmas 2021.-2027.gadam 2. redakciju atbilstoši šī lēmuma 3.pielikumam.

2. Noteikt sabiedriskās apspriešanas termiņu no 2022. gada 19. aprīļa līdz 2022. gada 20. maijam.
3. Uzdot Ventspils valstspilsētas pašvaldības iestādes “Ventspils domes administrācija” Ekonomikas un iepirkumu nodaļai:
 - 3.1. organizēt šī lēmuma 1. punktā noteikto dokumentu sabiedrisko apspriešanu, ievērojot valstī noteiktos ierobežojumus sakarā ar COVID-19 izplatību;
 - 3.2. līdz 2022. gada 14. aprīlim publicēt šo lēmumu Teritorijas attīstības plānošanas informācijas sistēmā (TAPIS);
 - 3.3. līdz 2022.gada 14.aprīlim ievietot Ventspils valstspilsētas pašvaldības tīmekļvietnē www.ventspils.lv un Ventspils valstspilsētas pašvaldības ēkā 1.stāva foajē, Jūras ielā 36, Ventspilī, paziņojumu par sabiedrības iespējām iepazīties ar šī lēmuma 1. punktā minētajiem dokumentiem;
 - 3.4. līdz 2022.gada 14.aprīlim publicēt laikrakstā “Ventas Balss” šī lēmuma 3.3.apakšpunktā minēto paziņojumu;
 - 3.5. līdz 2022.gada 19.aprīlim elektroniski nosūtīt šī lēmuma 3.3.apakšpunktā minēto paziņojumu un 3.4.apakšpunktā minēto sludinājuma kopiju Vides pārraudzības valsts birojam informācijai un paziņojuma ieviešanai biroja tīmekļvietnē, nodrošinot arī saiti uz Ventspils valstspilsētas pašvaldības tīmekļvietni, kurā šī lēmuma 1.punktā minētie dokumenti ir pieejami;
 - 3.6. līdz 2022.gada 14.aprīlim ievietot Ventspils valstspilsētas pašvaldības tīmekļvietnes www.ventspils.lv sadaļā “Sabiedrības līdzdalība – Aktuālās publiskās apspriešanas” šī lēmuma 1.punktā minētos dokumentus;
 - 3.7. informēt Kurzemes plānošanas reģionu, Valsts vides dienesta Kurzemes reģionālo vides pārvaldi, Dabas aizsardzības pārvaldes Kurzemes reģionālo administrāciju un Veselības inspekciju par šo lēmumu un par atzinuma sniegšanas nepieciešamību;
 - 3.8. ievietot informāciju par publiskās apspriešanas sanāksmi ne vēlāk kā 10 dienas pirms sanāksmes noteiktā datuma Ventspils valstspilsētas pašvaldības tīmekļvietnē www.ventspils.lv sadaļā “Sabiedrības līdzdalība” un laikrakstā “Ventas Balss”;
 - 3.9. ne vēlāk kā 14 dienas pēc sabiedriskās apspriedes sanāksmes, ievietot Ventspils valstspilsētas pašvaldības portālā www.ventspils.lv sadaļā “Sabiedrības līdzdalība” sabiedriskās apspriešanas kopsavilkumu un sanāksmes protokolu;
 - 3.10. nosūtīt šī lēmuma 1.punktā minēto dokumentu pēc sabiedriskās apspriešanas aktualizētās redakcijas Vides pārraudzības valsts birojam atzinuma sniegšanai;
 - 3.11. pēc Vides pārraudzības valsts biroja atzinuma saņemšanas iesniegt šī lēmuma 1.punktā minēto dokumentu gala redakcijas apstiprināšanai Ventspils valstspilsētas pašvaldības domē.
4. Uzdot Ventspils valstspilsētas pašvaldības izpilddirektora vietniekam un Ventspils valstspilsētas pašvaldības iestādei “Ventspils Digitālais centrs” nodrošināt tehniskus rīkus šī lēmuma 1.punktā minēto dokumentu sabiedriskās apspriedes organizēšanai tiešsaistē.
5. Kontroli par šī lēmuma izpildi uzdot Ventspils valstspilsētas pašvaldības izpilddirektoram.

Domes priekšsēdētājs




J. Vitoliņš

A.Galindoms, 63601192
austriis.galindoms@ventspils.lv

Nosūtīt:

1. Ventspils valstspilsētas pašvaldības izpilddirektoram A. Ābelem
2. Ventspils valstspilsētas pašvaldības izpilddirektora vietniekam E. Spalānam
3. Ventspils valstspilsētas pašvaldības iestādes "Ventspils domes administrācija" vadītājam K. Vitenbergam
4. Ventspils valstspilsētas pašvaldības iestādes "Ventspils domes administrācija" nodaļām
5. Ventspils valstspilsētas pašvaldības iestādēm
6. Ventspils valstspilsētas pašvaldības kapitālsabiedrībām
7. Kurzemes plānošanas reģionam
8. Ventspils novada domei
9. Valsts vides dienesta Kurzemes reģionālajai vides pārvaldei
10. Dabas aizsardzības pārvaldes Kurzemes reģionālajai administrācijai
11. Veselības inspekcijai
12. Vides pārraudzības valsts birojam



VENTSPILS VALSTSPILSĒTAS PAŠVALDĪBA

Jūras iela 36, Ventspils, LV3601, Latvija, tālr. : 63601100, e-pasts: dome@ventspils.lv

Ventspilī
2022. gada 9.maijā

Paziņojums

par Ventspils valstspilsētas pašvaldības un Ventspils novada pašvaldības kopīgās ilgtspējīgas attīstības stratēģijas līdz 2030.gadam Vides pārskata projekta sabiedrisko apspriešanu

Plānošanas dokumentu nosaukumi:

- Ventspils valstspilsētas pašvaldības un Ventspils novada pašvaldības kopīgās ilgtspējīgas attīstības stratēģijas līdz 2030.gadam 2.redakcija
- Ventspils valstspilsētas pašvaldības un Ventspils novada pašvaldības kopīgās attīstības programmas 2021.-2027.gadam 2.redakcija

Plānošanas dokumentu izstrādātājs: SIA "KPMG Baltics", adrese: Vesetas iela 7, Rīga, LV-1013, tālrunis: 67038000, e-pasts: kpmg@kpmg.lv, tīmekļvietnes adrese: <https://home.kpmg>

Vides pārskata projekta izstrādātājs: SIA "Enviroprojekts", adrese: Mazā Nometņu iela 31, Rīga, LV-1002; tālrunis: 29262684, e-pasts: info@enviro.lv; tīmekļvietnes adrese: www.enviro.lv

Sabiedriskās apspriešanas laika posms: no 2022.gada 19.aprīļa līdz 2022.gada 20.maijam ieskaitot.

Sabiedriskās apspriešanas sanāksme: 2022.gada 20.maijā plkst.10:00 tiešsaistē (attālināti) ZOOM platformā (saite: <https://adre.se/apspriesana2022>).

Plānošanas dokumentu projekti un vides pārskata projekts ir pieejams tīmekļvietnēs:

- Ventspils valstspilsētas pašvaldības mājas lapā sadaļā "Sabiedrības līdzdalība";
- Ventspils novada pašvaldības mājas lapā sadaļā "Sabiedrības līdzdalība";
- portālā ĢeoLatvija.lv

Plānošanas dokumentu projekti un vides pārskata projekts drukātā veidā ir pieejams šādās iestādēs to darba laikā:

- Ventspils valstspilsētas pašvaldības 1. stāva pie dežuranta (Jūras ielā 36, Ventspilī);

- Ventspils novada pašvaldības ēkā 1.stāvā Klientu apkalpošanas centrā (Skolas 4, Ventspils);
- Ventspils Galvenajā bibliotēkā (Akmeņu ielā 2/4, Ventspilī);
- Pārventas bibliotēkā (Tārgales ielā 4, Ventspilī);
- Piltenes pilsētas un pagasta pārvaldē (Lielā iela 28, Piltene, Ventspils novads);
- Ugāles pagasta pārvaldē (“Ugāles pagasta nams”, Ugāles pag., Ventspils novads).

Sabiedrība ir aicināta sūtīt rakstiskus priekšlikumus un atsauksmes par plānošanas dokumentu projektiem un Vides pārskata projektu:

- izmantojot portālu www.latvija.lv;
- nosūtot elektroniski uz e-pastiem: dome@ventspils.lv vai info@ventspilsnd.lv;
- pa pastu: Ventspils valstspilsētas pašvaldībai, Jūras iela 36, Ventspils, LV-3601 vai Ventspils novada pašvaldībai, Skolas iela 4, Ventspils, LV-3601;
- atstāt pastkastē Ventspils valstspilsētas pašvaldības 1. stāva foajē, Jūras ielā 36, Ventspilī.

Par attālinātu vai klātienes konsultāciju sakarā ar plānošanas dokumentu projektiem un vides pārskata projektu aicinām vērsties:

- Ventspils domes administrācijas Ekonomikas un iepirkumu nodaļa, zvanot pa tālruni 63601192 vai 63601108;
- Ventspils novada pašvaldības Attīstības nodaļā, zvanot pa tālruni 27870866.

Paziņojums par sabiedrisko apspriedi un publisko apspriešanu tika publicēts vai ziņots šādās vietās:

- Ventspils mājas lapā www.ventspils.lv sadaļā “Sabiedrības līdzdalība”;
- Ventspils novada mājas lapā www.ventspilsnovads.lv sadaļā “Sabiedrības līdzdalība”;
- TAPIS;
- Sludinājums ir publicēts laikrakstā “Ventas Balss” 23.11.2021. Nr.176 un 30.11.2021. Nr.180;
- E-klase;
- Kurzemes radio, SWH, SWH+;
- Ventspils SEED ekrānos;
- Ekonomikas un iepirkumu nodaļas Facebook kontā.

Ventspils valstspilsētas pašvaldības un Ventspils novada pašvaldības kopīgās ilgtspējīgas attīstības stratēģijas līdz 2030.gadam Vides pārskata projekta sabiedriskā apspriešana

2022. gada 20. maijā plkst.:10:00 attālināti ZOOM platformā (saite: <https://adre.se/apspriesana2022>).

Darba kārtība:

1. Ventspils valstspilsētas pašvaldības domes priekšsēdētāja vietnieka uzruna. (A. Gūtmanis) (5 min)
2. Ventspils novada domes priekšsēdētāja vietnieka uzruna. (A. Zariņš) (5 min)
3. Prezentācijas par Ventspils valstspilsētas pašvaldības un Ventspils novada pašvaldības kopīgās ilgtspējīgas attīstības stratēģijas līdz 2030.gadam Vides pārskata projektu. (V. Felsbergs) (30 min)
4. Ventspils valstspilsētas investīciju projekti. (Ekonomikas un iepirkumu nodaļas vadītājs A. Galindoms) (10 min)
5. Ventspils novada investīciju projekti. (Ventspils novada domes priekšsēdētāja vietnieks A. Zariņš) (10 min)
6. Noslēgums, atgādinājums par apspriešanas procesu un iespēju iepazīties ar dokumentiem. (3 min)

Kopējais laiks 1 h.

A. Galindoms 63601192

3.4. Atskaite par informācijas izplatīšanu publiskās apspriešanas laikā

4. Publiskās apspriešanas gaitā saņemtie priekšlikumi

4.1. Publiskās apspriešanas laikā saņemtie sabiedrības priekšlikumi par Ventspils valstspilsētas pašvaldības un Ventspils novada pašvaldības kopīgo attīstības plānošanas dokumentu 1.redakcijām

Nr. p.k.	Iebilduma/priekšlikuma iesniedzējs	Iesniegtā iebilduma/priekšlikuma būtība	Ņemts vērā/nav ņemts vērā	Pamatojums, ja iebildums/priekšlikums ir/nav ņemts vērā
1.	2.	3.	4.	5.
Ierosinājumi e-pastā dome@ventspils.lv				
1.	Jānis Petrovs, trewe2@inbox.lv	Ventspils valstspilsētas pašvaldības rīcības plānā 2021.-2027. gadam (lpp. PDF failā no 41/210 līdz 91/210), kas tiks ņemts par pamatu Ventspils valstspilsētas pašvaldības un Ventspils novada pašvaldības kopīgajai Attīstības programmai 2021.-2027.gadam, izdarīt šādus grozījumus/papildinājumus:	XXX	XXX
1.1.		L-1-5-2 Pilsētas iedzīvotāju aptauju veidu diversifikācija. Ikgadējas dažādos veidos veiktas iedzīvotāju aptaujas (klātienē, telefoniski, Internetā).	Daļēji ņemts vērā	Ventspils valstspilsētas pašvaldības Rīcības plānā ir veikts šāds precizējums: <ul style="list-style-type: none"> Pasākuma L-1-5-2 “Pilsētas iedzīvotāju aptaujas” Iznākuma rādītājs izteikts jaunā redakcijā - “Ikgadēji veiktas iedzīvotāju aptaujas (klātienē, telefoniski, Internetā).
1.2.		L-1-5-8 (jauns pasākums). Pašvaldības domes darba atklātība. Iznākuma rādītāji – tiek nodrošinātas pašvaldības domes sēžu audiovizuālās tiešraides; visu atklātu komiteju, komisiju un darba grupu sēžu audioieraksti;	Nav ņemts vērā	Ventspils valstspilsētas pašvaldības domes sēdes notiek saskaņā ar likumu “Par pašvaldībām”. Ja persona vēlas piedalīties domes sēdē, tad jāpiesakās.

Nr. p.k.	Iebilduma/priekšlikuma iesniedzējs	Iesniegtā iebilduma/priekšlikuma būtība	Ņemts vērā/nav ņemts vērā	Pamatojums, ja iebildums/priekšlikums ir/nav ņemts vērā
1.	2.	3.	4.	5.
		savlaicīgi tiek publicētas visu domes sēžu, komiteju, komisiju, darba grupu sēžu darba kārtības; tiek publicēti visu domes sēžu, komiteju, komisiju, darba grupu sēžu protokoli.		Ventspils valstspilsētas pašvaldības mājas lapā www.ventspils.lv sadaļā “Pārvalde – Publiskie dokumenti – Domes lēmumi” publiski ir pieejami Ventspils valstspilsētas pašvaldības domes sēdes audioieraksti. Visas Ventspils valstspilsētas pašvaldības komisijas ir atklātas. Papildus Ventspils valstspilsētas pašvaldības mājas lapā www.ventspils.lv translētas Ekonomikas un budžeta komisijas, kā arī Pilsētas attīstības komisijas tiešraides.
1.3.		L-6-4-2 Precizēt iznākuma rādītāju daļā: “futbola stadions (apgaisojuma līmenis ne mazāk kā 800 lx)”	Ir ņemts vērā	Ventspils valstspilsētas pašvaldības Rīcības plānā ir veikts šāds precizējums: <ul style="list-style-type: none"> Pasākuma L-6-4-2 “Starptautiskai darbībai paredzētās sporta infrastruktūras atjaunošana un paplašināšana” iznākuma rādītājs izteikts jaunā redakcijā - “Starptautiskiem noteikumiem atbilstošas sporta bāzes, t.sk. futbola stadions (ievērojot Futbola stadionu un infrastruktūras noteikumus, kā arī minimālās prasības LFF Virslīgas stadioniem), vieglatlētikas stadions, BMX trase, mototrase u.c.
1.4.		V-1-1-5. Precizēt iznākuma rādītāju: “ne vēlāk kā 2027.gadā uzsākta vismaz divu daudzdzīvokļu (ne mazāk kā 8 dzīvokļi) dzīvojamo māju projektēšana”.	Daļēji ņemts vērā	Ventspils valstspilsētas pašvaldības Rīcības plānā ir ierakstīts šāds pasākuma V-1-1-5 “Jaunu daudzdzīvokļu dzīvojamo māju būvniecība” iznākuma rādītājs “Jaunas

Nr. p.k.	Iebilduma/priekšlikuma iesniedzējs	Iesniegtā iebilduma/priekšlikuma būtība	Ņemts vērā/nav ņemts vērā	Pamatojums, ja iebildums/priekšlikums ir/nav ņemts vērā
1.	2.	3.	4.	5.
				<p>daudzdzīvokļu dzīvojamās mājas”. Jau esošajā iznākuma rādītājā ir paredzēta vismaz 2 jaunu māju būvniecība.</p> <p>Jaunu daudzdzīvokļu dzīvojamo māju būvniecība būs atkarīga no pieejama finansējuma.</p>
1.5.		V-4-5-5. Papildu iznākuma rādītājs – izstrādāta un ieviesta pilsētas sabiedriskā transporta aplikācija.	Ir ņemts vērā	<p>Ventspils valstspilsētas pašvaldības Rīcības plānā ir veikts šāds precizējums:</p> <ul style="list-style-type: none"> pasākuma V-4-5-5 “Informācijas pasniegšanas uzlabošana par autotransporta kustību grafikiem” iznākuma rādītājs izteikts jaunā redakcijā - “Saprotamāki autotransporta kustības grafiki, izstrādāta un ieviesta pilsētas sabiedriskā transporta aplikācija”.
1.6.		V-5-1-3 (jauns pasākums). Izstrādāt pilsētas aplikācijas. Iznākuma rādītājs – izstrādātas un ieviestas dažādas aplikācijas (sabiedriskais transports; daudzdzīvokļu dzīvojamo māju īpašnieku un iedzīvotāju aplikācija; u.c.) [piemēri no citām pašvaldībām: https://www.db.lv/zinas/rada-aplikaciju-namu-apsaimniekosanai-497355 http://www.jelgavasnovads.lv/lv/pasvaldibas-zinas/13918/ar-pasvaldibu-var-sazinaties-caur-mobilo-aplikaciju/	Daļēji ņemts vērā	<p>Ventspils IKT pilotprojektu programmas ietvaros ir izstrādāta aplikācija - “Ventspils SOS”. Šobrīd aplikācija ventspilniekiem un Ventspils viesiem pieejama aplikāciju veikalā App Store, bet tiek apzinātas iespējas mobilās aplikācijas uzturēšanai un ievietošanai Google Play veikalā.</p> <p>Aplikācijas "Ventspils SOS" mērķis ir nodrošināt iedzīvotājiem iespēju ērti ziņot par notiekošo pilsētā, piemēram, nolūzušu koka zaru, pazudušu akas vāku, salauztu soliņu un citām lietām, lai veicinātu šo problēmu ātrāku atrisināšanu un novēršanu, kā arī lai taupītu pašvaldības resursus. Aplikācija ir veidota tā, ka no tās var</p>

Nr. p.k.	Iebilduma/priekšlikuma iesniedzējs	Iesniegtā iebilduma/priekšlikuma būtība	Ņemts vērā/nav ņemts vērā	Pamatojums, ja iebildums/priekšlikums ir/nav ņemts vērā
1.	2.	3.	4.	5.
		https://www.fenikssfun.com/raksti/polijas-mobila-aplikacija-6836]		<p>ziņot tikai par konkrētā pašvaldībā notikušajiem “SOS” gadījumiem. Izmantojot aplikāciju lietotāji var apskatīt savus pieteikumus un redzēt to statusu (iesūtīts/ pieņemts/novērsts). Aplikācija „Ventspils SOS” piedāvā arī iespēju uzņemt fotoattēlu, kas automātiski tiks pievienoti pieteikumam kopā ar GPS koordinātām.</p> <p>Nākotnē tiks izskatīta iespēja aplikācijas funkcionalitāti iestrādāt Ventspils valstspilsētas pašvaldības oficiālajā tīmekļvietnē www.ventspils.lv.</p> <p>Ņemot vērā iepriekš minēto, Ventspils valstspilsētas pašvaldības Rīcības plānā ir veikts šāds precizējums:</p> <ul style="list-style-type: none"> • pasākuma L-1-5-4 “Komunikācijas kanālu daudzveidošana un modernizēšana” iznākuma rādītājs izteikts jaunā redakcijā “Sabiedrības informēšanas kanālu par pašvaldības darbību un aktualitātēm daudzveidība, t.sk. Ventspils valstspilsētas pašvaldības oficiālās tīmekļvietnes www.ventspils.lv modernizēšana”. <p>Ja būs nepieciešamība izstrādāt jaunas pilsētas aplikācijas un šim mērķim būs pieejams finansējums, tad Ventspils valstspilsētas Rīcības plāns tiks aktualizēts un papildināts ar Jūsu piedāvāto pasākumu.</p>
1.7.		V-6-2-4 (jauns pasākums). Vērtīgu atkritumu iepirkšana no iedzīvotājiem. Iznākuma rādītājs –	Nav ņemts vērā	Ventspils valstspilsētas pašvaldības Rīcības plānā uzdevuma V-6-1 “Turpināt samazināt atkritumu rašanos un

Nr. p.k.	Iebilduma/priekšlikuma iesniedzējs	Iesniegtā iebilduma/priekšlikuma būtība	Ņemts vērā/nav ņemts vērā	Pamatojums, ja iebildums/priekšlikums ir/nav ņemts vērā
1.	2.	3.	4.	5.
		<p>tiek izstrādāta un ieviesta makulatūras un stikla iepakojuma iepirkšanas no iedzīvotājiem sistēma.</p>		<p>apglabājamo atkritumu rašanos un apglabājamo atkritumu daudzumu un palielināt atkritumu pārstrādes un reģenerācijas īpatsvaru” ietvaros ir paredzēts pasākums V-6-1-2 “Atkritumu dalītas savākšanas sistēmas izveide un pilnveidošana, tostarp nodrošinot šķiroto atkritumu savākšanas laukumu un atkritumu dalītās savākšanas punktu darbību, infrastruktūras nodrošināšanu un attīstību, t.sk. iekļaušanos valstī izveidotajā iepakojuma depozīta sistēmā un bioloģisko un tekstila atkritumu dalītas vākšanas sistēmas izveide”.</p> <p>Uzskatām, ka Ventspils AP2027 Rīcības plāns nebūtu jāpapildina ar Jūsu piedāvāto pasākumu vairāku iemeslu dēļ:</p> <ol style="list-style-type: none"> 1. Latvijā ar 01.02.2022. darbību uzsāk iepakojuma depozīta sistēma. Tās ietvaros depozīts daļēji tiks piemērots arī stikla iepakojumam, plastmasas dzērienu iepakojumam un skārdam. Nav lietderīgi veidot paralēlas sistēmas. 2. Latvijā darbojas ražotāju atbildības sistēma (RAS), kurai ir noteikts pienākums nodrošināt līgumpartneru (dabas resursu nodokļa maksātāju, ražotāju) Latvijas tirgū laisto preču un iepakojuma atkritumu apsaimniekošanu, ieskaitot attiecīgā veida atkritumu dalīto savākšanu, šķirošanu, pārstrādi un

Nr. p.k.	Iebilduma/priekšlikuma iesniedzējs	Iesniegtā iebilduma/priekšlikuma būtība	Ņemts vērā/nav ņemts vērā	Pamatojums, ja iebildums/priekšlikums ir/nav ņemts vērā
1.	2.	3.	4.	5.
				reģenerāciju, lai sasniegtu normatīvajos aktos par iepakojumu un atkritumu apsaimniekošanu noteiktos mērķus. Pašvaldības SIA "Ventspils labiekārtošanas kombināts" sadarbībā ar RAS Ventspilī nodrošina atkritumu dalītas vākšanas infrastruktūras izveidošanu, uzturēšanu un savāktā materiāla realizāciju. Par jaunas sistēmas ieviešanu ir atbildīga Ražotāju atbildības sistēma.
1.8.		V-7-1-6 Svītrot "A.Ābele". Papildu iznākuma rādītājs – pašvaldība minimizē tās izdotās un/vai pasūtītās drukātās produkcijas (tūrisma avīzes, informatīvie izdevumi, tiesību aktu skaidrojumi, konkursu skrejlapas) skaitu, pārejot uz e-risinājumiem.	Daļēji ņemts vērā	Ventspils valstspilsētas pašvaldības Rīcības plānā ir precizēta pasākuma V-7-1-6 "Aprites ekonomikas principu ieviešana pilsētvides plānošanā un resursu izmantošanā, zaļo iepirkumu īstenošana" atbildīgā institūcija/struktūrvienība uz "Izpilddirektors". Ventspils valstspilsētas pašvaldība, lai informētu iedzīvotājus par tās darbību un aktualitātēm, aktīvi izmanto e-risinājumus (vents.pils.lv, sociālie tīkli, youtube.com). Bet ņemot vērā, ka ir iedzīvotāji, piemēram, seniori, kuriem ir grūtības Interneta un e-risinājumu lietošanā, tad pašvaldības pienākums arī šos iedzīvotājus nodrošināt ar aktuālo informāciju.
1.9.		V-9-1-8 Precizēt iznākuma rādītāju: "līdz 2027.gadam videonovērošanas kameru skaits ir palielināts vismaz par 10%"	Nav ņemts vērā	2014.gadā uzstādītas un centralizētajai drošības kameru sistēmai pieslēgtas video novērošanas kameras Lielajā laukumā, Jaunpilsētas laukumā, Talsu ielā 1 un Talsu ielā

Nr. p.k.	Iebilduma/ priekšlikuma iesniedzējs	Iesniegtā iebilduma/ priekšlikuma būtība	Ņemts vērā/ nav ņemts vērā	Pamatojums, ja iebildums/priekšlikums ir/nav ņemts vērā
1.	2.	3.	4.	5.
				<p>13 (Pārventas tirgus), Tārgales ielā 61 (bērnu laukums pie 5.vidusskolas).</p> <p>2015.gadā Ventspils Digitālais centrs sadarbībā ar Pašvaldības policiju un Komunālo pārvaldi izstrādāja sarakstu ar prioritārajām drošības kameru uzstādīšanas vietām pilsētā, veikta tehniskā izpēte nepieciešamās infrastruktūras izveidei.</p> <p>2016. gadā tika veikta morāli un fiziski novecojušo videonovērošanas kameru demontāža no Ventspils 3.vidusskolas fasādes, aizstājot tās ar modernām, augstāku attēla kvalitāti nodrošinošām kamerām, kas tika izvietotas uz Pārventas bibliotēkas jumta - tuvāk novērojamajam objektam.</p> <p>2016.gada decembrī tika pabeigti videonovērošanas sistēmas izbūves darbi Jūras un Andreja ielu krustojumā.</p> <p>Arī 2017.gadā notika centralizēta drošības kameru sistēmas uzstādīšana dažādās pilsētas vietās.</p> <p>2017.gadā – 2020.gadā tika veikta videonovērošanas uzglabāšanas sistēmas paplašināšana, lai nodrošinātu augstas izšķirtspējas video ierakstu uzglabāšanu atbilstoši normatīvo aktu prasībām, kā arī video signālu datu pārraides sistēmas atjaunošana.</p> <p>Sadarbībā ar pašvaldības iestādēm "Ventspils pilsētas pašvaldības policija" un "Komunālā pārvalde" uzstādītas vairākas autonomās kameras, lai nodrošinātu objektu apsekošanu nomaļās vietās, piemēram, pie mazbānīša</p>

Nr. p.k.	Iebilduma/priekšlikuma iesniedzējs	Iesniegtā iebilduma/priekšlikuma būtība	Ņemts vērā/nav ņemts vērā	Pamatojums, ja iebildums/priekšlikums ir/nav ņemts vērā
1.	2.	3.	4.	5.
				<p>pieturas "Priedes". Pilsētas vienotā videonovērošanas sistēmā pievienotas 115 videonovērošanas kameras.</p> <p>Nākamajā plānošanas periodā videonovērošanas sistēma tiks uzlabota, ņemot vērā nepieciešamību veikt konkrētus uzlabojumus, kā arī iespējas veikt šādus uzlabojumus. Tādējādi, uzskatam, ka nav lietderīgi iznākuma rādītāju norādīt skaitliski (procentuāli).</p>
Valsts institūciju, t.sk. Kurzemes plānošanas reģiona, komentāri un ierosinājumi				
2.	Ventspils brīvostas pārvalde	XXX	XXX	XXX
2.1.		<p>Ventspils valstspilsētas pašvaldības un Ventspils novada pašvaldības kopīgās ilgtspējīgas attīstības stratēģijas līdz 2030.gadam 1. redakcijā 19.lpp. veikt šādus precizējumus:</p> <p>ESOŠĀ REDAKCIJA: Ventspils pilsētas pašvaldības un Ventspils brīvostas sadarbībā īstenotās aktivitātes ir devušas rezultātu – kopš 2002.gada uzbūvētas 9 ražošanas ēkas, darbam Ventspils brīvostā piesaistīti vairāk nekā 20 ražošanas uzņēmumu, kas kopā radījuši vairāk nekā 1 700 jaunu darbavietu.</p> <p>NEPIECIEŠAMĀ REDAKCIJA: Ventspils pilsētas pašvaldības un Ventspils brīvostas sadarbībā īstenotās aktivitātes ir</p>	Ir ņemts vērā	<p>Ventspils valstspilsētas pašvaldības un Ventspils novada pašvaldības kopīgās ilgtspējīgas attīstības stratēģijas līdz 2030.gadam 1. redakcijā (19.lp.) tiek precizēta informācija atbilstoši Ventspils Brīvostas pārvaldes priekšlikumam.</p>

Nr. p.k.	Iebilduma/priekšlikuma iesniedzējs	Iesniegtā iebilduma/priekšlikuma būtība	Ņemts vērā/nav ņemts vērā	Pamatojums, ja iebildums/priekšlikums ir/nav ņemts vērā
1.	2.	3.	4.	5.
		<p>devušas rezultātu – kopš 2002.gada uzbūvētas 12 ražošanas ēkas, darbam Ventspils brīvastā piesaistīti vairāk nekā 20 ražošanas uzņēmumu, kas kopā radījuši vairāk nekā 1 700 jaunu darbavietu.</p>		
2.2.		<p>Ventspils valstspilsētas pašvaldības un Ventspils novada pašvaldības kopīgās ilgtspējīgas attīstības stratēģijas līdz 2030.gadam 1. redakcijā 51.lpp. veikt šādus precizējumus:</p> <p>SVID analīze. DRAUDI. ESOŠĀ REDAKCIJA:</p> <ul style="list-style-type: none"> - <i>Ventspils ostas pārņemšana valsts pārvaldībā no 2020.gada janvāra, pēc kā ir novērojams straujš kravu apjoma kritums un apgrūtināta jaunu investoru piesaiste</i> <p>Atkārtoti skaidrojam, ka kravu apjoma kritums nav saistāms ar Ventspils ostas pārņemšanu valsts pārvaldībā. Kravu apjoma kritumu ietekmē izmaiņas tirgus konjunktūrā un Covid-19 vīrusa izraisītās sekas, tomēr visbūtiskāko ietekmi rada Krievijas īstenotā stratēģija pašmāju ostu stiprināšanai un pašmāju kravu, kuras pārkrauj kaimiņvalstu ostās, piesaisti pašmāju ostām. Savukārt jaunu investoru</p>	<p>Daļēji ņemts vērā</p>	<p>Ventspils valstspilsētas pašvaldības un Ventspils novada pašvaldības kopīgās ilgtspējīgas attīstības stratēģijas līdz 2030.gadam 1. redakcijā (49.-51.lpp.) ir veikti šādi precizējumi:</p> <p>SVID analīze. VĀJĀS PUSES.</p> <ul style="list-style-type: none"> - <i>Ventspils ostas pārņemšana valsts pārvaldībā no 2020.gada janvāra, izslēdzot pašvaldības pārstāvjus</i> <p>SVID analīze. DRAUDI.</p> <ul style="list-style-type: none"> - <i>Turpinās kravu apjoma kritums un apgrūtināta jaunu investoru piesaiste</i> - <i>Ieildzis pārmaiņu process ostas pārvaldībā, bez saskaņota jauna sadarbības mehānisma starp pašvaldību un valsti.</i>

Nr. p.k.	Iebilduma/priekšlikuma iesniedzējs	Iesniegtā iebilduma/priekšlikuma būtība	Ņemts vērā/nav ņemts vērā	Pamatojums, ja iebildums/priekšlikums ir/nav ņemts vērā
1.	2.	3.	4.	5.
		<p>piesaisti tieši ietekmē ieilgušais pārmaiņu process ostas pārvaldībā, bez saskaņota jauna sadarbības mehānisma starp pašvaldību un valsti.</p> <p>NEPIECIEŠAMĀ REDAKCIJA: <i>Ielīdzis pārmaiņu process ostas pārvaldībā, bez saskaņota jauna sadarbības mehānisma starp pašvaldību un valsti.</i></p>		
2.3.		<p>Ventspils valstspilsētas pašvaldības un Ventspils novada pašvaldības kopīgās ilgtspējīgas attīstības stratēģijas līdz 2030.gadam 1. redakcijā 84.lpp. veikt šādus precizējumus:</p> <p>ESOŠĀ REDAKCIJA:</p> <p><i>Dzelzceļš Ventspils valstspilsētā tiek izmantots kravu pārvadāšanai – “Austrumu – Rietumu” dzelzceļa koridors ir galvenā dzelzceļa artērija, kas nodrošina Latvijas tranzītpārvadājumus un savieno Ventspili caur Tukumu – Jelgavu – Krustpili ar Krievijas un Baltkrievijas robežām. Maršruti pasažieru pārvadājumiem ir slēgti un nacionālās nozīmes politikas plānošanas dokumentos netiek paredzēs aktivizēt pasažieru dzelzceļa transporta maršrutus uz/no Ventspils. Dzelzceļa infrastruktūras attīstība ir cieši</i></p>	Ir ņemts vērā	Ventspils valstspilsētas pašvaldības un Ventspils novada pašvaldības kopīgās ilgtspējīgas attīstības stratēģijas līdz 2030.gadam 1. redakcijā (84.lp.) tiek precizēta informācija atbilstoši Ventspils Brīvostas pārvaldes priekšlikumam.

Nr. p.k.	Iebilduma/ priekšlikuma iesniedzējs	Iesniegtā iebilduma/ priekšlikuma būtība	Ņemts vērā/ nav ņemts vērā	Pamatojums, ja iebildums/priekšlikums ir/nav ņemts vērā
1.	2.	3.	4.	5.
		<p><i>saistīta ar ostas darbību un starptautisku savienojamību, tādēļ ilgtermiņa attīstībai svarīgi piesaistīt jaunus kravas veidus gan no, gan uz Ventspils ostu.</i></p> <p>Atkārtoti uzsveram ātrgaitas dzelzceļa pasažieru satiksmes virzienā Ventspils – Rīga – Ventspils, nozīmīgumu reģiona attīstībā.</p> <p>NEPIECIEŠAMĀ REDAKCIJA:</p> <p><i>Dzelzceļš Ventspils valstspilsētā tiek izmantots kravu pārvadāšanai – “Austrumu – Rietumu” dzelzceļa koridors ir galvenā dzelzceļa artērija, kas nodrošina Latvijas tranzītpārvadājumus un savieno Ventspili caur Tukumu – Jelgavu – Krustpili ar Krievijas un Baltkrievijas robežām. Dzelzceļa infrastruktūras attīstība ir cieši saistīta ar ostas darbību un starptautisku savienojamību, tādēļ ilgtermiņa attīstībai svarīgi piesaistīt jaunus kravas veidus gan no, gan uz Ventspils ostu. Kaut arī maršruti pasažieru pārvadājumiem ir slēgti un nacionālās nozīmes politikas plānošanas dokumentos netiek paredzēts aktivizēt pasažieru dzelzceļa transporta maršrutus uz/no Ventspils,</i></p>		

Nr. p.k.	Iebilduma/priekšlikuma iesniedzējs	Iesniegtā iebilduma/priekšlikuma būtība	Ņemts vērā/nav ņemts vērā	Pamatojums, ja iebildums/priekšlikums ir/nav ņemts vērā
1.	2.	3.	4.	5.
		<i>nākotnē ir jāvērtē un jāstrādā pie ātrgaitas dzelzceļa pasažieru satiksmes attīstības iespējām.</i>		
2.4.		<p>Ventspils valstspilsētas pašvaldības un Ventspils novada pašvaldības kopīgās ilgtspējīgas attīstības stratēģijas līdz 2030.gadam 1. redakcijā 84.lpp. veikt šādus precizējumus:</p> <p>ESOŠĀ REDAKCIJA:</p> <p><i>Ventspils brīvosta, kā viena no Latvijas Speciālajām ekonomiskajām zonām, ir Ventspils valstspilsētas ekonomiskās attīstības stūrakmens.</i></p> <p>NEPIECIEŠAMĀ REDAKCIJA:</p> <p><i>Ventspils brīvosta, kā viena no Latvijas speciālajām ekonomiskajām zonām, ir Ventspils valstspilsētas ekonomiskās attīstības stūrakmens.</i></p>	Ir ņemts vērā	Ventspils valstspilsētas pašvaldības un Ventspils novada pašvaldības kopīgās ilgtspējīgas attīstības stratēģijas līdz 2030.gadam 1. redakcijā (84.lp.) tiek precizēta informācija atbilstoši Ventspils Brīvostas pārvaldes priekšlikumam.
2.5.		Ventspils valstspilsētas pašvaldības un Ventspils novada pašvaldības kopīgās attīstības programmas 2021.-2027.gadam 1. redakcijā 11.lpp. veikt šādus precizējumus:	Daļēji ņemts vērā	Ventspils valstspilsētas pašvaldības un Ventspils novada pašvaldības kopīgās attīstības programmas 2021.-2027.gadam 1. redakcijā (11.lpp.) ir veikti šādi precizējumi:

Nr. p.k.	Iebilduma/ priekšlikuma iesniedzējs	Iesniegtā iebilduma/ priekšlikuma būtība	Ņemts vērā/ nav ņemts vērā	Pamatojums, ja iebildums/priekšlikums ir/nav ņemts vērā
1.	2.	3.	4.	5.
		<p>ESOŠĀ REDAKCIJA: ... <i>Ventspils valstspilsētas vispārējā priekšrocība ir ostas teritorija un infrastruktūra, taču pēc Ventspils ostas pārņemšanas valsts pārvaldībā, no 2020.gada janvāra ir novērojams straujāks kravu apjoma kritums un apgrūtināta jaunu investoru piesaiste.</i> Atkārtoti skaidrojam, ka kravu apjoma kritums nav saistāms ar Ventspils ostas pārņemšanu valsts pārvaldībā. Kravu apjoma kritumu ietekmē izmaiņas tirgus konjunktūrā un Covid-19 vīrusa izraisītās sekas, tomēr visbūtiskāko ietekmi rada Krievijas īstenotā stratēģija pašmāju ostu stiprināšanai un pašmāju kravu, kuras pārkrauj kaimiņvalstu ostās, piesaisti pašmāju ostām. Savukārt jaunu investoru piesaisti tieši ietekmē ieilgušais pārmaiņu process ostas pārvaldībā, bez saskaņota jauna sadarbības mehānisma starp pašvaldību un valsti.</p> <p>NEPIECIEŠAMĀ REDAKCIJA: <i>Ventspils valstspilsētas vispārējā priekšrocība ir ostas teritorija un infrastruktūra, tomēr ņemot vērā izmaiņas tirgus konjunktūrā, Covid-19 vīrusa izraisītās sekas un Krievijas īstenoto</i></p>		<p>... <i>Ventspils valstspilsētas vispārējā priekšrocība ir ostas teritorija un infrastruktūra. Valsts 2019. gada decembrī savā pārvaldībā pārņēma Ventspils ostu, izslēdzot pašvaldības pārstāvjus. Neskatoties uz izmaiņām tirgus konjunktūrā, Covid-19 vīrusa izraisītajām sekām un Krievijas īstenoto stratēģiju pašmāju ostu stiprināšanai, 2020. gadā Ventspils ostā (-36,9%) ir novērojams kravu apjoma kritums, tomēr Tallinas ostā (+7,0%) un Klaipēdas ostā (+3,2%) – kravu apjoma pieaugums*. Valsts un pašvaldību atšķirīgu, nekoordinētu darbību dēļ ir cietusi investoru piesaiste, kopumā cietis ostu tēls vietējās un plašākas sabiedrības, tai skaitā investoru, acīs. ...</i></p> <p>* https://www.sam.gov.lv/, https://osp.stat.gov.lt/, https://andmed.stat.ee</p>

Nr. p.k.	Iebilduma/priekšlikuma iesniedzējs	Iesniegtā iebilduma/priekšlikuma būtība	Ņemts vērā/nav ņemts vērā	Pamatojums, ja iebildums/priekšlikums ir/nav ņemts vērā
1.	2.	3.	4.	5.
		<i>stratēģiju pašmāju ostu stiprināšanai ir novērojams kravu apjoma kritums.</i>		
2.6.		<p>Ventspils valstspilsētas pašvaldības un Ventspils novada pašvaldības kopīgās attīstības programmas 2021.-2027.gadam 1. redakcijā - Ventspils valstspilsētas pašvaldības rīcības plāns 2021.-2027. gadam Prioritāte 1 – Prasmes “Iedzīvotāji sasniedz savus mērķus un iegūst labklājību” (52.-54.lpp. pdf dokumentā) veikt šādus precizējumus:</p> <p>1) Pasākumam ar kodu P-4-2-1, papildinot atbildīgo institūciju/struktūrvienību sarakstu ar kādu no attiecīgajām Ventspils valstspilsētas pašvaldības struktūrvienībām.</p> <p>2) Pasākumam ar kodu P-4-2-4, papildinot finansējuma avotu sarakstu ar ES finansējumu.</p> <p>3) Uzdevuma ar kodu P-4-4 pasākumu sadaļā. Pielikumā Nr.2 norādām P-4-4 pasākumus un attiecīgi veikt korekcijas Ventspils valstspilsētas pašvaldības investīciju plānā 2021.-2027.gadam (pdf)</p>	Ir ņemts vērā	<ol style="list-style-type: none"> 1) Pasākuma P-4-2-1 “Nodrošināt atbilstošu infrastruktūru uzņēmējdarbības veicināšanai Ventspils ostas teritorijā, t.sk. rūpniecības ēku būvniecība” atbildīgā institūcija/struktūrvienība tiek papildināta ar “Ventspils osta”. 2) Pasākuma P-4-2-4 “Regulāro kuģošanas līniju ienākšanas veicināšana Ventspilī” finansējuma avoti tiek papildināti ar “ES finansējums”. 3) Tiek precizēti Ventspils valstspilsētas rīcības plāna 2021.-2027.gadam uzdevuma P-4-4 “Turpināt Ventspils brīvastā atbilstošu infrastruktūras apstākļu nodrošināšanu un uzņēmējdarbības veicināšanu” pasākumi: <ul style="list-style-type: none"> • Pasākums P-4-4-1 izteikts jaunā redakcijā “Ventspils ostas infrastruktūras attīstība, ilgtspējīgas, modernas un drošas kuģošanas iespēju nodrošināšanai Ventspils ostā – Ventspils ostas hidrotehniskās infrastruktūras un drošai kuģošanai nepieciešamo iekārtu attīstība (t.sk. hidrotehniskās būves, kuģu navigācijas atbalsta infrastruktūra u.c.); Izpildes periods “2021.-2027.”; Atbildīgā

Nr. p.k.	Iebilduma/priekšlikuma iesniedzējs	Iesniegtā iebilduma/priekšlikuma būtība	Ņemts vērā/nav ņemts vērā	Pamatojums, ja iebildums/priekšlikums ir/nav ņemts vērā
1.	2.	3.	4.	5.
				<p>institūcija/struktūrvienība “VBP”; Finansējuma avoti “VB, ES finansējums”; Iznākuma rādītāji “Atjaunotas Ventspils hidrotehniskās būves, kuģu navigācijas atbalsta infrastruktūra u.c.”.</p> <ul style="list-style-type: none"> <li data-bbox="1487 619 2089 927">• Pasākums P-4-4-2 izteikts jaunā redakcijā “Ventspils ostas infrastruktūras attīstība, ilgtspējīgas, modernas un drošas kuģošanas iespēju nodrošināšanai Ventspils ostā – Ventspils brīvostas flotes attīstība (t.sk. padziļināšanas, loču, piesārņoto ūdeņu u.c. ostas dienestu kuģi)”; Izpildes periods “2021.-2027.”; Atbildīgā institūcija/struktūrvienība “VBP”; Finansējuma avoti “VB, ES finansējums”; Iznākuma rādītāji “Samazinās vidējais Ventspils brīvostas pārvaldes flotes vecums”. <li data-bbox="1487 1155 2089 1385">• Pasākums P-4-4-3 izteikts jaunā redakcijā “Ventspils ostas infrastruktūras attīstība, ilgtspējīgas, modernas un drošas kuģošanas iespēju nodrošināšanai Ventspils ostā – Ventspils brīvostas digitalizācija”; Izpildes periods “2021.-2027.”; Atbildīgā

Nr. p.k.	Iebilduma/priekšlikuma iesniedzējs	Iesniegtā iebilduma/priekšlikuma būtība	Ņemts vērā/nav ņemts vērā	Pamatojums, ja iebildums/priekšlikums ir/nav ņemts vērā
1.	2.	3.	4.	5.
				<p>institūcija/struktūrvienība “VBP”; Finansējuma avoti “VB, ES finansējums”; Iznākuma rādītāji “Ventspils brīvdostas digitalizācija”.</p> <ul style="list-style-type: none"> • Pasākums P-4-4-4 izteikts jaunā redakcijā “Ventspils ostas sauszemes savienojamības attīstība (t.sk. autoceļi, dzelzceļš, satiksmes mezgli un pārvadi”; Izpildes periods “2021.-2027.”; Atbildīgā institūcija/struktūrvienība “VBP”; Finansējuma avoti “VB, ES finansējums”; Iznākuma rādītāji “Uzlabota Ventspils ostas sauszemes savienojamība”. • Pasākums P-4-4-5 izteikts jaunā redakcijā “Lokālas izcelsmes kravu bāzes attīstības veicināšana Ventspils brīvdostā (t.sk. rūpniecības un loģistikas objektu un tiem nepieciešamo infrastruktūras elementu attīstība”; Atbildīgā institūcija/struktūrvienība “VBP”; Finansējuma avoti “VB, ES finansējums”; Iznākuma rādītāji “Lokālās izcelsmes kravu bāzes palielināšanās (t.sk. rūpniecības un



Nr. p.k.	Iebilduma/priekšlikuma iesniedzējs	Iesniegtā iebilduma/priekšlikuma būtība	Ņemts vērā/nav ņemts vērā	Pamatojums, ja iebildums/priekšlikums ir/nav ņemts vērā
1.	2.	3.	4.	5.
				<p>loģistikas objektu un tiem nepieciešamo infrastruktūras elementu attīstība)”. <ul style="list-style-type: none"> • Pasākums P-4-4-6 izteikts jaunā redakcijā “Ilgtspējīgas apkārtējās vides saglabāšana Ventspils ostā (t.sk. vides aizsardzības pasākumi, piestātņu elektrifikācija, alternatīvās degvielas u.c.)”; Atbildīgā institūcija/struktūrvienība “VBP”; Finansējuma avoti “VB, ES finansējums”; Iznākuma rādītāji “Īstenoti ilgtspējīgas apkārtējās vides saglabāšanas pasākumi Ventspils ostā (t.sk. vides aizsardzības pasākumi, piestātņu elektrifikācija, alternatīvās degvielas u.c.)”. </p>
2.7.		<p>Ventspils valstspilsētas pašvaldības un Ventspils novada pašvaldības kopīgās attīstības programmas 2021.-2027.gadam 1. redakcijā - Ventspils valstspilsētas pašvaldības un Ventspils novada kopīgais rīcības plānā 2021.-2027.gadam (101.lpp. pdf dokumentā) veikt šādus precizējumus: Pasākumam ar kodu 12.5.1., papildinot atbildīgo institūciju/struktūrvienību sarakstu ar kādu no attiecīgajām Ventspils valstspilsētas pašvaldības</p>	Ir ņemts vērā	<p>Ventspils valstspilsētas pašvaldības un Ventspils novada pašvaldības kopīgās attīstības programmas 2021.-2027.gadam 1. redakcijas Ventspils valstspilsētas pašvaldības un Ventspils novada kopīgajā rīcības plānā 2021.-2027.gadam (101.lpp. pdf dokumentā) pasākuma 12.5.1. “Uzņēmējdarbības attīstība, lai kravas veidotos uz vietas pilsētā un novadā un tiktu transportētas caur ostu” atbildīgā institūcija/struktūrvienība izteikta jaunā redakcijā “VBP, Ventspils domes administrācijas Ekonomikas un iepirkumu nodaļa, Ventspils novada pašvaldības Attīstības</p>

Nr. p.k.	Iebilduma/priekšlikuma iesniedzējs	Iesniegtā iebilduma/priekšlikuma būtība	Ņemts vērā/nav ņemts vērā	Pamatojums, ja iebildums/priekšlikums ir/nav ņemts vērā
1.	2.	3.	4.	5.
		un/vai Ventspils novada pašvaldības struktūrvienībām.		nodaļa”, savukārt, līdzatbildīgā institūcija/struktūrvienība izteikta šādā redakcija: “VATP”.
2.8.		<p>Ventspils valstspilsētas pašvaldības un Ventspils novada pašvaldības kopīgās attīstības programmas 2021.-2027.gadam 1. redakcijā - Ventspils valstspilsētas pašvaldības investīciju plānā 2021.-2027. gadam (107.-116.lpp. pdf dokumentā) veikt šādus precizējumus:</p> <p>1) Projektam Nr. 1 <i>Ražošanas ēkas Nr.6 būvniecība Ventspils Augsto tehnoloģiju parkā</i>:</p> <ul style="list-style-type: none"> • indikatīvo summu milj.EUR labot no 4,1 uz 6,0 • indikatīvo iesniedzēja finansējumu milj.EUR labot no 3,8 uz 4,8 <p>2) Projektam Nr. 2 <i>Ražošanas ēkas Nr.6 būvniecība Ganību ielā 103</i>:</p> <ul style="list-style-type: none"> • indikatīvo summu milj.EUR labot no 3,3 uz 4,4 • indikatīvo iesniedzēja finansējumu milj.EUR labot no 2,2 uz 3,2 • indikatīvo ārējo piesaistīto finansējumu (granti, dotācijas, 	Ir ņemts vērā	<p>1. Tiek precizēti Ventspils valstspilsētas pašvaldības un Ventspils novada pašvaldības kopīgās attīstības programmas 2021.-2027.gadam 1. redakcijas Ventspils valstspilsētas pašvaldības investīciju plāna 2021.-2027. gadam (107.-116.lpp. pdf dokumentā) šādi realizācijā esošie projekti:</p> <p>2. Projektam Nr. 1 “Ražošanas ēkas Nr.6 būvniecība Ventspils Augsto tehnoloģiju parkā” indikatīvā summa nomainīta no “4,1 milj.EUR” uz “6,0 milj. EUR”; indikatīvais iesniedzēja finansējums nomainīts no “3,8 milj.EUR” uz “4,8 milj. EUR”.</p> <p>3. Projektam Nr. 2 “Ražošanas ēkas Nr.6 būvniecība Ganību ielā 103” indikatīvā summa nomainīta no “3,3 milj.EUR” uz “4,4, milj. EUR”, indikatīvais iesniedzēja finansējums, milj. EUR nomainīts no “2,2” uz “3,2”; indikatīvais ārējais piesaistītais finansējums (granti, dotācijas, subsīdijas u.c.) milj.EUR nomainīts no “1,12” uz “1,17”.</p> <p>4. Projektam Nr. 3 “Pievedceļu attīstība Ventspils brīvostas teritorijā esošajiem termināļiem un industriālajām zonām” indikatīvā summa milj.EUR nomainīts “19,8” uz “19,65”; indikatīvais</p>

Nr. p.k.	Iebilduma/priekšlikuma iesniedzējs	Iesniegtā iebilduma/priekšlikuma būtība	Ņemts vērā/nav ņemts vērā	Pamatojums, ja iebildums/priekšlikums ir/nav ņemts vērā
1.	2.	3.	4.	5.
		<p>subsīdijas u.c.) milj.EUR labot no 1,12 uz 1,17</p> <p>3) Projektam Nr. 3 <i>Pievedceļu attīstība Ventspils brīvostas teritorijā esošajiem termināļiem un industriālajām zonām:</i></p> <ul style="list-style-type: none"> • indikatīvo summu milj.EUR labot no 19,8 uz 19,65 • indikatīvo iesniedzēja finansējumu milj.EUR labot no 3,0 uz 2,95 • indikatīvo ārējo piesaistīto finansējumu (grantu, dotāciju, subsīdijas u.c.) milj.EUR labot no 16,83 uz 16,70 • projekta īstenošanas periodu labot no 2021.-2022. uz 2021.-2023. <p>4) Projektam Nr. 7 <i>Ventspils brīvostas hidrotehnisko būvju pārbūve un atjaunošana:</i></p> <ul style="list-style-type: none"> • projekta īstenošanas periodu labot no 2021.-2022. uz 2021.-2023. <p>Sadaļā "II Plānotie projekti, par kuru īstenošanu tiks lemts pēc finansējuma avota precizēšanas"</p>		<p>iesniedzēja finansējums milj.EUR nomainīts no "3,0" uz "2,95"; indikatīvais ārējais piesaistītais finansējums (grantu, dotāciju, subsīdijas u.c.) milj.EUR nomainīts "16,83" uz "16,70"; projekta īstenošanas periods labots no "2021.-2022." uz "2021.-2023."</p> <p>5. Projektam Nr. 7 "Ventspils brīvostas hidrotehnisko būvju pārbūve un atjaunošana" labots projekta īstenošanas periods no "2021.-2022." uz "2021.-2023."</p> <p>2) Ventspils valstspilsētas pašvaldības un Ventspils novada pašvaldības kopīgās attīstības programmas 2021.-2027.gadam 1. redakcijas Ventspils valstspilsētas pašvaldības investīciju plāns 2021.-2027. gadam (107.-116.lpp. pdf dokumentā) tiek papildināts ar šādiem jauniem plānotajiem projektiem, par kuru īstenošanu tiks lemts pēc finansējuma avota precizēšanas:</p> <p>1. Sadaļa "Ilgtspējīga TEN-T infrastruktūra": "Ventspils ostas infrastruktūras attīstība, ilgtspējīgas, modernas un drošas kuģošanas iespēju nodrošināšanai Ventspils ostā – Ventspils ostas hidrotehniskās infrastruktūras un drošai kuģošanai nepieciešamo iekārtu attīstība (t.sk. hidrotehniskās būves, kuģu navigācijas</p>

Nr. p.k.	Iebilduma/priekšlikuma iesniedzējs	Iesniegtā iebilduma/priekšlikuma būtība	Ņemts vērā/nav ņemts vērā	Pamatojums, ja iebildums/priekšlikums ir/nav ņemts vērā
1.	2.	3.	4.	5.
		<p>nepieciešams iekļaut Pielikumā Nr.3 uzskaitītos Ventspils brīvostas pārvaldes projektus.</p>		<p>objekti, iekārtas u.c.)”; indikatīvā summa, milj. EUR “10”; Iznākuma rādītāji “Atjaunotas Ventspils hidrotehniskās būves, kuģu navigācijas objekti, iekārtas u.c.”; projekta īstenošanas periods “2021.-.2027.”; atbildīgā institūcija/ struktūrvienība “Ventspils brīvostas pārvalde”.</p> <p>2. Sadaļa “Ilgtspējīga TEN-T infrastruktūra”: “Ventspils ostas infrastruktūras attīstība, ilgtspējīgas, modernas un drošas kuģošanas iespēju nodrošināšanai Ventspils ostā – Ventspils brīvostas flotes attīstība (t.sk. padziļināšanas, loču, piesārņoto ūdeņu u.c. ostas dienestu kuģi)”; indikatīvā summa, milj. EUR “20”; Iznākuma rādītāji “Iegādāti padziļināšanas, loču, piesārņoto ūdeņu u.c. ostas dienestu kuģi”; projekta īstenošanas periods “2021.-.2027.”; atbildīgā institūcija/ struktūrvienība “Ventspils brīvostas pārvalde”.</p> <p>3. Sadaļa “Digitalizācija”: “Ventspils ostas infrastruktūras attīstība, ilgtspējīgas, modernas un drošas kuģošanas iespēju nodrošināšanai Ventspils ostā – Ventspils brīvostas digitalizācija”; indikatīvā summa, milj. EUR</p>

Nr. p.k.	Iebilduma/ priekšlikuma iesniedzējs	Iesniegtā iebilduma/ priekšlikuma būtība	Ņemts vērā/ nav ņemts vērā	Pamatojums, ja iebildums/priekšlikums ir/nav ņemts vērā
1.	2.	3.	4.	5.
				<p>“2”; Iznākuma rādītāji “Ventspils brīvostas digitalizācija”; projekta īstenošanas periods “2021.-.2027.”; atbildīgā institūcija/ struktūrvienība “Ventspils brīvostas pārvalde”.</p> <p>4. Sadaļa “Ilgspējīga TEN-T infrastruktūra”: “Ventspils ostas sauszemes savienojamības attīstība (t.sk. autoceļi, dzelzceļš, satiksmes mezgli un pārvadi)”; indikatīvā summa, milj. EUR “15”; Iznākuma rādītāji “Attīstīta Ventspils ostas sauszemes savienojamība”; projekta īstenošanas periods “2021.-.2027.”; atbildīgā institūcija/ struktūrvienība “Ventspils brīvostas pārvalde”.</p> <p>5. Sadaļa “Ilgspējīga TEN-T infrastruktūra”: “Lokālas izcelsmes kravu bāzes attīstības veicināšana Ventspils brīvostā (t.sk. rūpniecības un loģistikas objektu un tiem nepieciešamo infrastruktūras elementu attīstība)”; indikatīvā summa, milj. EUR “10”; Iznākuma rādītāji “Attīstīta lokālas izcelsmes kravu bāze (t.sk. rūpniecības un loģistikas objektu un tiem nepieciešamo infrastruktūras elementu attīstība)”; projekta īstenošanas periods “2021.-</p>

Nr. p.k.	Iebilduma/ priekšlikuma iesniedzējs	Iesniegtā iebilduma/ priekšlikuma būtība	Ņemts vērā/ nav ņemts vērā	Pamatojums, ja iebildums/priekšlikums ir/nav ņemts vērā
1.	2.	3.	4.	5.
				<p>.2027.”; atbildīgā institūcija/ struktūrvienība “Ventspils brīvostas pārvalde”.</p> <p>6. Sadaļa “Ilgspējīga TEN-T infrastruktūra”: “Ilgspējīgas apkārtējās vides saglabāšana Ventspils ostā (t.sk. vides aizsardzības pasākumi, piestātņu elektrifikācija, alternatīvās degvielas u.c.)”; indikatīvā summa, milj. EUR “10”; Iznākuma rādītāji “Īstenoti ilgtspējīgas apkārtējās vides saglabāšanas pasākumi Ventspils ostā (t.sk. vides aizsardzības pasākumi, piestātņu elektrifikācija, alternatīvās degvielas u.c.)”; projekta īstenošanas periods “2021.-2027.”; atbildīgā institūcija/ struktūrvienība “Ventspils brīvostas pārvalde”.</p>
2.9.		<p>Ventspils valstspilsētas pašvaldības un Ventspils novada pašvaldības kopīgās attīstības programmas 2021.-2027.gadam 1. redakcijā - VENTSPILS NOVADA PAŠVALDĪBAS RĪCĪBAS PLĀNĀ 2021.-2027.GADAM veikt šādus precizējumus: ESOŠĀ REDAKCIJA:</p> <p><i>Notiek regulāra informācijas aprīte un sadarbība uzņēmējdarbības atbalstam starp</i></p>	Ir ņemts vērā	<p>Ventspils valstspilsētas pašvaldības un Ventspils novada pašvaldības kopīgās ilgtspējīgas attīstības stratēģijas līdz 2030.gadam 1. redakcijas Ventspils novada pašvaldības Rīcības plānā 2021.-2027.gadam tiek precizēts rīcības R.12.1.1. sasniedzamais rezultāts un izteikts šādā redakcijā:</p> <p><i>Notiek regulāra informācijas aprīte un sadarbība uzņēmējdarbības atbalstam starp pašvaldību, uzņēmējiem un Ventspils valstspilsētas pašvaldību, Ventspils brīvostas pārvaldi, Latvijas Investīciju un attīstības aģentūras</i></p>

Nr. p.k.	Iebilduma/priekšlikuma iesniedzējs	Iesniegtā iebilduma/priekšlikuma būtība	Ņemts vērā/nav ņemts vērā	Pamatojums, ja iebildums/priekšlikums ir/nav ņemts vērā
1.	2.	3.	4.	5.
		<p>pašvaldību, uzņēmējiem un Ventspils pilsētas pašvaldību, Ventspils Brīvostu, Ventspils biznesa inkubatoru, Latvijas lauku konsultāciju un izglītības centru, Latvijas Tirdzniecības un rūpniecības kameru u.c.</p> <p>NEPIECIEŠAMĀ REDAKCIJA:</p> <p>Notiek regulāra informācijas aprīte un sadarbība uzņēmējdarbības atbalstam starp pašvaldību, uzņēmējiem un Ventspils pilsētas pašvaldību, Ventspils brīvostas pārvaldi, Ventspils biznesa inkubatoru, Latvijas lauku konsultāciju un izglītības centru, Latvijas Tirdzniecības un rūpniecības kameru u.c.</p>		Ventspils nodaļu, nodibinājumu "Ventspils Augsto tehnoloģiju parks", Latvijas lauku konsultāciju un izglītības centru, Latvijas Tirdzniecības un rūpniecības kameru u.c.
3.	Kurzemes plānošanas reģions	XXX	XXX	XXX
3.1.		IAS ievadā minēts, ka dokuments izstrādāts, ievērojot nacionāla līmeņa plānošanas dokumentus, taču trūkst sīkāks izklāsts par ilgtspējīgas attīstības stratēģijas atbilstību Latvijas ilgtspējīgas attīstības stratēģijai līdz 2030.gadam.	Ir ņemts vērā	IAS ir izveidota jauna nodaļa, kurā tabulas formā attēlota stratēģisko uzstādījumu (mērķu) sasaiste ar Latvijas ilgtspējīgas attīstības stratēģiju līdz 2030.gadam.

Nr. p.k.	Iebilduma/priekšlikuma iesniedzējs	Iesniegtā iebilduma/priekšlikuma būtība	Ņemts vērā/nav ņemts vērā	Pamatojums, ja iebildums/priekšlikums ir/nav ņemts vērā
1.	2.	3.	4.	5.
3.2.		IAS ievadā minēts, ka dokuments izstrādāts, ievērojot Kurzemes plānošanas reģiona attīstības plānošanas dokumentus, taču trūkst sīkāks izklāsts par ilgtspējīgas attīstības stratēģijas atbilstību Kurzemes plānošanas reģiona ilgtspējīgas attīstības stratēģijā 2015.-2030. noteiktajiem stratēģiskajiem mērķiem un prioritātēm.	Ir ņemts vērā	IAS ir izveidota jauna nodaļa, kurā tabulas formā attēlota stratēģisko uzstādījumu (mērķu) sasaiste ar Kurzemes plānošanas reģiona ilgtspējīgas attīstības stratēģiju 2015.-2030.gadam.
3.3.		Trūkst izklāsts par AP atbilstību NAP2027 un Latvijas ilgtspējīgas attīstības stratēģijai līdz 2030.gadam.	Ir ņemts vērā	AP ir izveidota jauna nodaļa, kurā tabulas formā attēlota vidēja termiņa prioritāšu sasaiste ar Latvijas ilgtspējīgas attīstības stratēģiju līdz 2030.gadam un NAP2027.
3.4.		Trūkst izklāsts par AP atbilstību Kurzemes plānošanas reģiona attīstības plānošanas dokumentiem.	Ir ņemts vērā	AP ir izveidota jauna nodaļa, kurā tabulas formā attēlota vidēja termiņa prioritāšu sasaiste ar Kurzemes plānošanas reģiona attīstības plānošanas dokumentiem.
3.5.		Trūkst izklāsts par AP saskaņotību ar blakus esošo pašvaldību teritorijas attīstības plānošanas dokumentiem.	Ir ņemts vērā	AP ir izveidota jauna nodaļa, kurā tabulas formā attēlota vidēja termiņa prioritāšu sasaiste ar blakus esošo pašvaldību teritorijas attīstības plānošanas dokumentiem.
Ventspils valstspilsētas pašvaldības struktūrvienību priekšlikumi				
4.	Ventspils domes administrācijas Ekonomikas un iepirkumu nodaļa	XXX	XXX	XXX
4.1.		Lūdzam IAS un AP ievadu papildināt ar Saeimas 2021.gada 9.decembrī pieņemtajiem grozījumiem Administratīvi teritoriju un apdzīvoto vietu likumā”.	Ir ņemts vērā	Ievads papildināts ar aktuālākajiem Saeimas pieņemtajiem grozījumiem “Administratīvo teritoriju un apdzīvoto vietu likumā”, t.sk. Ventspils novada izveidošanu ar 2029. gada


Nr. p.k.	Iebilduma/priekšlikuma iesniedzējs	Iesniegtā iebilduma/priekšlikuma būtība	Ņemts vērā/nav ņemts vērā	Pamatojums, ja iebildums/priekšlikums ir/nav ņemts vērā
1.	2.	3.	4.	5.
				pašvaldību vēlēšanām, kurā ietilpst gan Ventspils valstspilsēta, gan Ventspils novada pagasti.
4.2.		Lūdzam Kopīgajā rīcības plānā svītrot 3.4.uzdevumu "Pilnveidot pašvaldību sadarbību", jo uzdevums dublējas ar 3.2.uzdevumu "Pilnveidot pašvaldību sadarbību".	Ir ņemts vērā	Uzdevums svītrots. Papildus pasākumam ar kodu 3.2.1. "Sadarbība Zaļā kursa ieviešanā" pievienots līdzatbildīgais VATP un veiktas izmaiņas investīciju plāna projekta nr.5 aprakstā, norādot kopīgā rīcības plāna pasākuma kodu 3.2.1. nevis 3.4.1.
4.3.		Lūdzam Kopīgajā rīcības plānā labot 3.3.uzdevuma "Pilnveidot pašvaldību sadarbību" kodu uz "3.2.". Lūdzam labot pasākuma "Sadarbības līgumu slēgšana tēmās, kur identificētas sadarbības iespējas" kodu no 3.3.1. uz 3.2.2.	Ir ņemts vērā	Labots.
4.4.		Lūdzam labot esošā pasākuma 1.3.3. "Sadarbība mūžizglītības pasākumu rīkošanā" nosaukumu uz "Sadarbība pieaugušo izglītības pasākumu rīkošanā".	Ir ņemts vērā	Labots. Atbilstoši Izglītības likumam pieaugušo izglītība ir personu daudzveidīgs izglītošanas process, kas cilvēka mūža garumā nodrošina personības attīstību un konkurētspēju darba tirgū.
4.5.		Piedāvājam Kopīgajā rīcības plānā izteikt 1.3.5.pasākumu šādā redakcijā: 1.3.5. Sadarbība bērnu tiesību aizsardzības jomas jautājumu risināšanā atbilstoši normatīvo aktu prasībām un apmācību rīkošanā". Izpildes periods: 2022.-2027.	Ir ņemts vērā	Labots.

Nr. p.k.	Iebilduma/priekšlikuma iesniedzējs	Iesniegtā iebilduma/priekšlikuma būtība	Ņemts vērā/nav ņemts vērā	Pamatojums, ja iebildums/priekšlikums ir/nav ņemts vērā
1.	2.	3.	4.	5.
4.6.		Lūdzam Kopīgajā rīcības plānā precizēt 11.1.1.pasākuma izpildes periodu uz "2022.-2027."	Ir ņemts vērā	Labots.
4.7.		Lūdzam Kopīgajā rīcības plānā precizēt 12.1.1.pasākuma izpildes periodu uz "2022.-2027.". Līdzatbildīgā institūcija: VATP Iznākuma rādītāji: Organizēti pasākumi (sanāksmes, konferences, semināri, forumi u.c.)	Ir ņemts vērā	Labots.
4.8.		Piedāvājam Kopīgajā rīcības plānā izteikt 12.5.1.pasākumu šādā redakcijā: 12.5.1. "Sadarbība uzņēmējdarbības attīstībā, lai kravas veidotos uz vietas pilsētā un novadā un tiktu transportētas caur ostu" Izpildes periods: 2022.-2027.	Ir ņemts vērā	Labots.
4.9.		Lūdzam IAS un AP, t.sk. Kopīgajā rīcības plānā un Kopīgajā Investīciju plānā veikt šādu precizējumu: Ventspils valstspilsētas Ekonomikas nodaļu nomainīt uz "Ventspils domes administrācijas Ekonomikas un iepirkumu nodaļa".	Ir ņemts vērā	Labots.
4.10.		Lūdzam Kopīgajā rīcības plānā labot 12.7.uzdevuma "Sekot līdzi Ventspils pilsētas uzņēmēju darbības aktualitātēm un problēmām"	Ir ņemts vērā	Tā kā uzdevumu nosaukumi sakrīt, bet pasākumi katrā rindiņā ir atšķirīgi, pasākumi apvienoti vienā uzdevumā. Attiecīgi 12.7. uzdevuma kods mainīts uz 12.1., 12.7.1. pasākuma kods mainīts uz 12.1.2.

Nr. p.k.	Iebilduma/priekšlikuma iesniedzējs	Iesniegtā iebilduma/priekšlikuma būtība	Ņemts vērā/nav ņemts vērā	Pamatojums, ja iebildums/priekšlikums ir/nav ņemts vērā
1.	2.	3.	4.	5.
		kodu uz "12.1." un attiecīgi precizēt pasākumu kodus.		
4.11.		Piedāvājam Kopīgajā rīcības plānā izteikt 2.1.uzdevumu šādā redakcijā: 2.1. "Sadarbība kultūras pakalpojumu attīstībā"	Ir ņemts vērā	Labots.
4.12.		Lūdzam Kopīgajā rīcības plānā svītrot 2.3.uzdevumu "Pilnveidot un modernizēt kultūras pakalpojumu piedāvājumu", jo uzdevums dublējas ar 2.1.uzdevumu "Pilnveidot un modernizēt kultūras pakalpojumu piedāvājumu". Lūdzam mainīt pasākuma "Privātā sektora loma kultūras produktu piedāvājuma veidošanā, savstarpējā sadarbība." kodu no 2.3.1. uz 2.1.2.	Ir ņemts vērā	Labots.
4.13.		Piedāvājam Kopīgajā rīcības plānā izteikt 4.5.1.pasākumu šādā redakcijā: "4.5.1. Kopēju psihologa pakalpojumu pieejamības nodrošināšana un ģimenes atbalsta centra izveide".	Ir ņemts vērā	Labots.
4.14.		Piedāvājam Kopīgajā rīcības plānā izteikt 5.1.1.pasākumu šādā redakcijā:	Ir ņemts vērā	Labots.

Nr. p.k.	Iebilduma/priekšlikuma iesniedzējs	Iesniegtā iebilduma/priekšlikuma būtība	Ņemts vērā/nav ņemts vērā	Pamatojums, ja iebildums/priekšlikums ir/nav ņemts vērā
1.	2.	3.	4.	5.
		“5.1.1. Pašvaldību atbalsts privātajiem sporta klubiem, lai sporta pakalpojumi būtu pieejami vietējiem iedzīvotājiem”.		
4.15.		Piedāvājam Kopīgās rīcības plāna rīcības virzienu RV9 papildināt ar šādu jaunu uzdevumu un pasākumiem: 9.2. Veicināt zemo izmešu mobilitāti. 9.2.1. Sadarbība sabiedriskā transporta pakalpojumu organizēšanā 9.2.2. Sadarbība videi draudzīga transporta izmantošanas popularizēšanā.	Ir ņemts vērā	Labots.
4.16.		Piedāvājam Kopīgās rīcības plānā 6.3.uzdevumu “Iesaistīt iedzīvotājus veselības veicināšanas un slimību profilakses pasākumos” papildināt ar šādu jaunu pasākumu: 6.3.2. Sadarbība sabiedrības informēšanā par veselīgu dzīvesveidu, profilaksi un ģimenes veselību”.	Ir ņemts vērā	Labots.
4.17.		Piedāvājam Kopīgo rīcības plānu papildināt ar sadarbību Digitālās transformācijas stratēģijas izstrādē un digitālās transformācijas jomā.	Ir ņemts vērā	Labots.

Ekonomikas un iepirkumu nodaļas vadītāja vietniece I.Boļezina
Tāl. 63601108



SIA “KPMG Baltics” eksperts K.Kovaļevskis



Elektroniski
parakstīts dokuments

KURZEMES PLĀNOŠANAS REĢIONS

Reģ. Nr. 90002183562

Juridiskā adrese: Avotu iela 12, Saldus, Saldus nov., LV-3801; birojs: Valguma iela 4a, Rīga, LV-1048
tālr. 67331492, pasts@kurzemesregions.lv; www.kurzemesregions.lv

Rīgā

06.05.2022. Nr. 2-5.9/57/22-N

A. Galindovam
[Signature]
09.05.22.

Ventspils valstspilsētas pašvaldībai
dome@ventspils.lv

Ventspils novada pašvaldībai
info@ventspilsnd.lv

Atzinums par Ventspils valstspilsētas pašvaldības un Ventspils novada pašvaldības kopīgo attīstības plānošanas dokumentu 2.redakciju

Kurzemes plānošanas reģions (turpmāk – KPR) informē, ka ir iepazinies ar Ventspils valstspilsētas pašvaldības un Ventspils novada pašvaldības kopīgo ilgtspējīgas attīstības stratēģijas līdz 2030.gadam 2.redakciju (turpmāk – IAS) un Ventspils valstspilsētas pašvaldības un Ventspils novada pašvaldības kopīgo attīstības programmas 2021.–2027.gadam 2.redakciju (turpmāk – AP).

KPR savas kompetences ietvaros IAS un AP ir izvērtējis tos atbilstoši Teritorijas attīstības plānošanas likuma 11.panta 3.punktā noteiktajam, kā arī atbilstoši Kurzemes plānošanas reģiona Attīstības padomes 2013.gada 30.jūlija sēdē apstiprinātajai „Kārtībai, kādā Kurzemes plānošanas reģions izvērtē vietējo pašvaldību ilgtspējīgas attīstības stratēģijas un attīstības programmas” ar grozījumiem, kas stājas spēkā 2015.gada 2.jūnijā (turpmāk – Kārtība). Kārtība pieejama KPR mājaslapā - <https://www.kurzemesregions.lv/kartiba-kada-kurzemes-planosanas-regions-izverte-pasvaldibu-ilgtspējīgas-attīstības-stratēģijas-un-attīstības-programmas-ar-grozījumiem-kas-stājas-speka-26-03-2014/>.

Izvērtējot IAS un AP, secināts, ka ņemti vērā KPR izteiktie komentāri par IAS un AP 1.redakciju. KPR nav iebildumu par izstrādāto IAS un AP 2.redakciju un atbalsta abu attīstības plānošanas dokumentu tālāku virzību.

Pielikumā:

- 1) Kritēriju izpildes vērtējums par Ventspils valstspilsētas pašvaldības un Ventspils novada pašvaldības kopīgo ilgtspējīgas attīstības stratēģijas līdz 2030.gadam (2.0 redakcija) atbilstību Kurzemes plānošanas reģiona teritorijas attīstības plānošanas dokumentiem un normatīvajos aktos noteiktajām prasībām – uz 4 lapām.
- 2) Kritēriju izpildes vērtējums par Ventspils valstspilsētas pašvaldības un Ventspils novada pašvaldības kopīgo attīstības programmas 2021.–2027.gadam (2.0 redakcija) atbilstību



Kurzemes plānošanas reģiona teritorijas attīstības plānošanas dokumentiem un normatīvajos aktos noteiktajām prasībām – uz 5 lapām.

Kurzemes plānošanas reģiona
Administrācijas vadītāja

Evita Ozoliņa

ŠIS DOKUMENTS IR PARAKSTĪTS AR DROŠU ELEKTRONISKO PARAKSTU UN SATUR LAIKA ZĪMOGU

R.Veiss, 20015076
ronalds.veiss@kurzemesregions.lv

Dokumenta paraksts	Evita Ozoliņa
Laika zīmogs	2022. g. 06. mēn.
IZDRUKA ATBILSĒT ORIGINALAM	
Vēstules nosaukums	Rona Veiss

Pielikums Nr.1 Kurzemes plānošanas reģiona 2013.gada 30.jūlija kārtībai Nr.1 „Kārtība, kādā Kurzemes plānošanas reģions izvērtē vietējo pašvaldību ilgtspējīgas attīstības stratēģijas un attīstības programmas” (ar grozījumiem, kas izdarīti ar 01.06.2015. KPR Attīstības padomes lēmumu, stājas spēkā 02.06.2015.)

KRITĒRIJU IZPILDES VĒRTĒJUMS PAR PAŠVALDĪBAS ILGTSPĒJĪGAS ATTĪSTĪBAS STRATĒGIJAS ATBILSTĪBU KURZEMES PLĀNOŠANAS REĢIONA TERITORIJAS ATTĪSTĪBAS PLĀNOŠANAS DOKUMENTIEM UN NORMATĪVAJOS AKTOS NOTEIKTAJĀM PRASĪBĀM

Pašvaldības ilgtspējīgas attīstības stratēģijas nosaukums: Ventspils valstspilsētas pašvaldības un Ventspils novada pašvaldības kopīgā ilgtspējīgas attīstības stratēģija līdz 2030.gadam 2.redakcija

Pašvaldības ilgtspējīgas attīstības stratēģijas iesniegšanas datums: 13.04.2022.

Aizpildīšanas datums: 05.05.2022.

N. p. k.	Kritērijs	Pants/punkts normatīva -jos aktos	Atzīme par izpildi (jā / nē / daļēji)	Komentārs (par atbilstību kritērijiem un nepieciešamie uzlabojumi)
1. Pašvaldības ilgtspējīgas attīstības stratēģija (turpmāk – IAS) ir izstrādāta atbilstoši noteiktajai attīstības plānošanas sistēmai (Attīstības plānošanas sistēmas likuma 8. pants un 9.panta 4.daļa, Teritorijas attīstības plānošanas likuma 5.pants, MK noteikumu Nr.628 „Noteikumi par pašvaldību teritorijas attīstības plānošanas dokumentiem” 18.punkts)				
1.1.	IAS ir izstrādāta ilgtermiņam (līdz 25 gadiem)	APSL 8.pants	Jā	Ventspils valstspilsētas pašvaldības un Ventspils novada pašvaldības kopīgā ilgtspējīgas attīstības stratēģija izstrādāta līdz 2030.gadam (turpmāk – IAS) (9 gadu darbības termiņš).
1.2.	IAS ir izstrādāta, ievērojot hierarhiski augstāka nacionāla līmeņa attīstības plānošanas dokumentā - Latvijas ilgtspējīgas attīstības stratēģijā līdz 2030 noteiktos ilgtermiņa attīstības mērķus un prioritātes	APSL 9.panta 4.daļa; TAPL 5.pants; MKN 628 18.punkts	Jā	IAS ievadā un stratēģiskajā daļā atsauce uz Latvija 2030. IAS 5.nodaļā "Sasaiste ar attīstības plānošanas dokumentiem" noteikta IAS atbilstība Latvija 2030 ilgtermiņa prioritātēm.
1.3.	IAS ir izstrādāta saskaņā ar attiecīgā plānošanas reģiona teritorijas attīstības plānošanas dokumentos noteiktajiem ilgtermiņa attīstības mērķiem un prioritātēm	APSL 9.panta 4.daļa; TAPL 5.pants; MKN 628 18.punkts	Jā	IAS ievadā minēts, ka dokuments izstrādāts, ievērojot Kurzemes plānošanas reģiona attīstības plānošanas dokumentus. IAS 5.nodaļā "Sasaiste ar attīstības plānošanas dokumentiem" noteikta IAS atbilstība Kurzeme 2030 ilgtermiņa prioritātēm.
2. IAS ietver šādas sadaļas (Teritorijas attīstības plānošanas likuma 21.panta 1.daļa, MK noteikumu Nr.628 „Noteikumi par pašvaldību teritorijas attīstības plānošanas dokumentiem” 3.1.nodaļas 19.1. un 19.2.punkts)				
2.1.	Stratēģiskā daļa	MKN 628 19.1.punkts	Jā	IAS 3.nodaļa "Stratēģiskā daļa" – definēts ilgtermiņa attīstības redzējums un virsmērķis, ilgtermiņa stratēģiskie mērķi un prioritātes.
2.2.	Telpiskās attīstības perspektīva	TAPL 21.panta 1. daļa; MKN 628 19.2. punkts	Jā	IAS 4.nodaļā "Telpiskās attīstības perspektīva" aprakstīta un grafiski attēlota Ventspils valstspilsētas un Ventspils novada vēlamā teritorijas struktūra un attīstības perspektīvas līdz 2030.gadam sešos tematos: - Apdzīvojuma struktūra un

				<p>priekšlikumi attīstības centru izvietojumam;</p> <ul style="list-style-type: none"> - Galvenie transporta koridori un infrastruktūra; - Dabas teritoriju telpiskā struktūra; - Ainaviski vērtīgās un kultūrvēsturiski nozīmīgās teritorijas un citas īpašas teritorijas; - Prioritāri attīstāmās teritorijas; - Citas ilgtermiņa attīstībai nozīmīgas telpas un struktūras elementi.
3. Stratēģiskā daļa (Teritorijas attīstības plānošanas likuma 21.panta 1.daļa, MK noteikumu Nr.628 „Noteikumi par pašvaldību teritorijas attīstības plānošanas dokumentiem” 3.1.nodaļas 19.1.punkts)				
3.1.	Stratēģiskajā daļā ir ietverts ilgtermiņa attīstības redzējums (vīzija), stratēģiskie mērķi un attīstības prioritātes	TAPL 21.panta 1.daļa; MKN 628 19.1.punkts	Jā	IAS 3.nodaļas “Stratēģiskā daļa” 3.1.sadaļā definēts Ventspils valstspilsētas un Ventspils novada kopīgais ilgtermiņa attīstības redzējums (vīzija) un noteikts virsmērķis. 3.2.sadaļā izvirzīti trīs Ventspils valstspilsētas un Ventspils novada kopīgie ilgtermiņa sadarbības mērķi un noteiktas septiņas kopīgas ilgtermiņa sadarbības prioritātes.
3.2.	Stratēģiskajā daļā ir ietverta teritorijas specializācija	MKN 628 19.1.punkts	Jā	IAS 3.nodaļas “Stratēģiskā daļa” 3.3.sadaļā atsevišķi raksturots gan Ventspils valstspilsētas pašvaldības (3.3.1.apakšsadaļa), gan arī Ventspils novada pašvaldības (3.3.2.apakšsadaļa) ekonomikas profils.
4. Telpiskās attīstības perspektīva (Teritorijas attīstības plānošanas likuma 21.panta 2.daļa, MK noteikumu Nr.628 „Noteikumi par pašvaldību teritorijas attīstības plānošanas dokumentiem” 3.1.nodaļas 20.punkts)				
4.1.	Telpiskās attīstības perspektīvā ir aprakstīta un grafiski attēlota vēlamā teritorijas telpiskā struktūra	MKN 628 20.punkts	Jā	IAS 4.nodaļā “Telpiskās attīstības perspektīva” aprakstīta un grafiski attēlota Ventspils valstspilsētas un Ventspils novada vēlamā teritorijas struktūra un attīstības perspektīvas līdz 2030.gadam sešos tematos: <ul style="list-style-type: none"> - Apdzīvojuma struktūra un priekšlikumi attīstības centru izvietojumam; - Galvenie transporta koridori un infrastruktūra; - Dabas teritoriju telpiskā struktūra; - Ainaviski vērtīgās un kultūrvēsturiski nozīmīgās teritorijas un citas īpašas teritorijas; - Prioritāri attīstāmās teritorijas; - Citas ilgtermiņa attīstībai nozīmīgas telpas un struktūras elementi.
4.2.	Telpiskās attīstības perspektīvā ir ietverta apdzīvojuma struktūra un priekšlikumi attīstības centru	TAPL 21.panta 2.daļa;	Jā	IAS 4.nodaļā “Telpiskās attīstības perspektīva” 4.2.sadaļā Ventspils valstspilsētas telpiskās attīstības

	<i>izvietojumam</i>	<i>MKN 628 20.1.punkts</i>		<i>strukturāras galvenie elementi strukturēti 4 tematiskajās daļās, no kuriem viens ir "Dzīvojamā un sabiedriskas nozīmes apbūves telpiskā struktūra". Noteikti divi attīstības centri – pilsētas centrs un Pārventas centrs un pilsētas teritorija iedalīta 9 apbūves teritorijās. Ventspils valstspilsētas dzīvojamā un sabiedriskas nozīmes apbūves telpiskā struktūra atainota arī grafiski. Ventspils novada apdzīvojuma struktūra aprakstīta un grafiski attēlota IAS 4.nodaļas "Telpiskās attīstības perspektīva" 4.2.sadaļā. Noteikti trīs līmeņu attīstības centri, sagatavots apkopojums par Ventspils novada pašvaldības nodrošinājumiem pasākumiem katrā līmenī.</i>
4.3.	<i>Telpiskās attīstības perspektīvā ir ietverta dabas teritoriju telpisko struktūra</i>	<i>TAPL 21.panta 2.daļa; MKN 628 20.2.punkts</i>	Jā	<i>IAS 4.nodaļas "Telpiskās attīstības perspektīva" 4.4.sadaļā aprakstīta un grafiski attēlota dabas teritoriju telpiskā struktūra. Noteiktas kopīgās interešu teritorijas ar citām pašvaldībām.</i>
4.4.	<i>Telpiskās attīstības perspektīvā ir ietverti galvenie transporta koridori un infrastruktūra (valsts galvenie un reģionālie autoceļi, dzelzceļi, ostas, lidostas, maģistrālie inženierkomunikāciju tīkli un līdzīgi objekti)</i>	<i>TAPL 21.panta 2.daļa; MKN 628 20.3.punkts</i>	Jā	<i>IAS 4.nodaļas "Telpiskās attīstības perspektīva" 4.3.sadaļā aprakstīta un grafiski attēlota transporta koridori un infrastruktūra (autoceļi, veloceļi, dzelzceļa transports, osta, gaisa satiksme, sabiedriskais transports un inženierinfrastruktūras nodrošinājums).</i>
4.5.	<i>Telpiskās attīstības perspektīvā ir ietvertas kultūrvēsturiski nozīmīgās teritorijas, ainaviski vērtīgās teritorijas un citas īpašas teritorijas</i>	<i>TAPL 21.panta 2.daļa; MKN 628 11.5.un 20.4.punkts</i>	Jā	<i>IAS 4.nodaļas "Telpiskās attīstības perspektīva" 4.5.sadaļā aprakstītas un grafiski attēlotas ainaviski vērtīgās un kultūrvēsturiski nozīmīgākās teritorijas un citas īpašas teritorijas.</i>
4.6.	<i>Telpiskās attīstības perspektīvā ir ietvertas prioritāri attīstāmās teritorijas</i>	<i>TAPL 21.panta 2.daļa; MKN 628 11.5.punkts</i>	Jā	<i>IAS 4.nodaļas "Telpiskās attīstības perspektīva" 4.6.sadaļā aprakstītas un grafiski attēlotas prioritāri attīstāmās teritorijas.</i>
4.7.	<i>Telpiskās attīstības perspektīvā ir noteiktas teritoriju attīstības vadlīnijas</i>	<i>TAPL 21.panta 2.daļa</i>	Jā	<i>IAS 4.nodaļā "Telpiskās attīstības perspektīva" atsevišķi noteiktas vadlīnijas Ventspils valstspilsētas centra un Pārventas centra attīstībai, kā arī noteiktas vadlīnijas apdzīvojuma struktūras attīstībai un plānošanai. Noteiktas vadlīnijas apdzīvojuma struktūras attīstībai un plānošanai Ventspils novadā. Noteiktas vadlīnijas transporta un inženierinfrastruktūras plānošanai, dabas teritoriju un IADT izmantošanai, tūrisma, rekreācijas un ainaviski nozīmīgu teritoriju plānošanai un izmantošanai. IAS noteiktas arī vadlīnijas ostu, rūpniecības teritoriju un maģistrālo inženierkomunikāciju telpiskās struktūras attīstībai, prioritāri</i>

				attīstāmo teritoriju attīstīšanai.
5. Sabiedrības līdzdalība IAS izstrādē (Teritorijas attīstības plānošanas likuma 4.pants, Ministru kabineta 2009.gada 25.augusta noteikumi Nr.970 „Sabiedrības līdzdalības kārtība attīstības plānošanas procesā” 13. un 14.punkts, MK noteikumu Nr.628 „Noteikumi par pašvaldību teritorijas attīstības plānošanas dokumentiem” 67. un 69.punkts)				
5.1.	<i>IAS izstrādes procesā ir notikusi dokumenta publiskā apspriešana, kuras termiņš nav mazāks par četrām nedēļām (atkārtotas publiskās apspriešanas termiņš nav mazāks par trīs nedēļām)</i>	<i>MKN 628 67. un 69.punkts</i>	Jā	<i>Ventspils valstspilsētas pašvaldības un Ventspils novada pašvaldības kopīgās ilgtspējīgas attīstības stratēģijas līdz 2030.gadam 1.redakcijas publiskajai apspriešanai noteikts termiņš no 2021.gada 22.novembra līdz 2021.gada 19.decembrim.</i> <i>Ventspils valstspilsētas pašvaldības un Ventspils novada pašvaldības kopīgās ilgtspējīgas attīstības stratēģijas līdz 2030.gadam 2.redakcijas publiskajai apspriešanai noteikts termiņš no 2022.gada 19.aprīļa līdz 2022.gada 20.maijam.</i>
5.2.	<i>Pašvaldības mājaslapā sadaļā „Sabiedrības līdzdalība” ievietots paziņojums par līdzdalības procesu atbilstoši normatīvajiem aktiem par kārtību, kādā iestādes ievieto informāciju internetā</i>	<i>MKN 970 13.punkts</i>	Jā	<i>1.redakcija: https://www.ventspils.lv/lat/ventspils_pa_rvalde/publiskie_dokumenti/domes_lemumi/2021_gads/11_11_2021_/?doc=38285 http://ventspilsnovads.lv/aktualitates/pa_r-kopigo-attistibas-planosanas-dokumentu-publisko-apsriesanu/ 2.redakcija: https://www.ventspils.lv/lat/ventspils_pa_rvalde/sabiedrības_līdzdalība/aktualas_publiciskas_apsriesanas/?doc=39595 https://ventspilsnovads.lv/aktualitates/pa_r-kopigas-ilgtspējīgas-attistības-stratēģijas-projekta-sabiedrisko-apsriesanu/</i>
5.3.	<i>Pašvaldība elektroniski sagatavotu paziņojumu par līdzdalības procesu ir iesniegusi Kurzemes plānošanas reģionam publicēšanai tā mājaslapā www.kurzemesregions.lv sadaļā „Sabiedrības līdzdalība”</i>	<i>MKN 970 14.punkts</i>	Jā	<i>Paziņojums saņemts.</i>

Tabulā lietotie saīsinājumi:

AP	pašvaldības attīstības programma
APSL	08.05.2008. Attīstības plānošanas sistēmas likums
IAS	pašvaldības ilgtspējīgas attīstības stratēģija
MKN 628	14.10.2014. Ministru kabineta noteikumi „Noteikumi par pašvaldību teritorijas attīstības plānošanas dokumentiem”
MKN 970	25.08.2009. Ministru kabineta noteikumi Nr.970 „Sabiedrības līdzdalības kārtība attīstības plānošanas procesā”
RAL	21.03.2002. Reģionālās attīstības likums
TAPL	13.10.2011. Teritorijas attīstības plānošanas likums

Pielikums Nr.2 Kurzemes plānošanas reģiona 2013.gada 30.jūlija „Kārtībai, kādā Kurzemes plānošanas reģions izvērtē vietējo pašvaldību ilgtspējīgas attīstības stratēģijas un attīstības programmas” (ar grozījumiem, kas izdarīti ar 01.06.2015. KPR Attīstības padomes lēmumu, stājas spēkā 02.06.2015.)

KRITĒRIJU IZPILDES VĒRTĒJUMS PAR PAŠVALDĪBAS ATTĪSTĪBAS PROGRAMMAS ATBILSTĪBU KURZEMES PLĀNOŠANAS REĢIONA TERITORIJAS ATTĪSTĪBAS PLĀNOŠANAS DOKUMENTIEM UN NORMATĪVAJOS AKTOS NOTEIKTAJĀM PRASĪBĀM

Pašvaldības attīstības programmas nosaukums: Ventspils valstspilsētas pašvaldības un Ventspils novada pašvaldības kopīgā attīstības programma 2021.-2027.gadam 2.redakcija

Pašvaldības attīstības programmas iesniegšanas datums 13.04.2022.

Aizpildīšanas datums: 05.05.2022.

N. p. k.	Kritērijs	Pants/ punkts/ normatīva- jos akts	Atzīme par izpildi (jā / nē / daļēji)	Komentārs (par atbilstību kritērijam un nepieciešamie uzlabojumi)
1. Pašvaldības attīstības programma (turpmāk – AP) ir izstrādāta / aktualizēta, atbilstoši noteiktajai attīstības plānošanas sistēmai (Attīstības plānošanas sistēmas likuma 8. un 9.pants, Teritorijas attīstības plānošanas likuma 5.pants un 22.panta 1.daļa, MK noteikumu Nr.628 „Noteikumi par pašvaldību teritorijas attīstības plānošanas dokumentiem” 4 un 21.punkts)¹				
1.1.	AP ir izstrādāta / aktualizēta vidējam termiņam (līdz 7 gadiem)	APSL 8.pants	Jā	Ventspils valstspilsētas pašvaldības un Ventspils novada pašvaldības kopīgā attīstības programma (turpmāk – AP) izstrādāta līdz 2027.gadam.
1.2.	AP ir izstrādāta / aktualizēta saskaņā ar hierarhiski augstākiem nacionāla līmeņa attīstības plānošanas dokumentiem - Latvijas ilgtspējīgas attīstības stratēģiju līdz 2030.gadam un Latvijas Nacionālo attīstības plānu 2014. – 2020.gadam	APSL 9.panta 4.daļa; TAPL 22.panta 1.punkts; MKN 628 21.punkts	Jā	AP 2.3.sadaļā “Sasaiste ar attīstības plānošanas dokumentiem” noteikta AP atbilstība NAP 2027 prioritātēm un rīcības virzieniem.
1.3.	AP ir izstrādāta / aktualizēta saskaņā ar Kurzemes plānošanas reģiona teritorijas attīstības plānošanas dokumentiem	APSL 9.panta 3.daļa; TAPL 22.panta 1.daļa; MKN 628 21.punkts	Jā	AP 2.3.sadaļā “Sasaiste ar attīstības plānošanas dokumentiem” noteikta AP atbilstība Kurzemes plānošanas reģiona attīstības programmā 2021.-2027.gadam noteiktajām prioritātēm un rīcības virzieniem.
1.4.	AP ir izstrādāta / aktualizēta saskaņā ar pašvaldības ilgtspējīgas attīstības stratēģija noteiktajiem ilgtermiņa stratēģiskajiem mērķiem un prioritātēm	APSL 9.panta 4.daļa; TAPL 22.panta 1.daļa; MKN 628 21.punkts	Jā	Vidēja termiņa kopīgās attīstības prioritātes Ventspils valstspilsētai un Ventspils novadam noteiktas tādā pašā formulējumā kā Ventspils valstspilsētas un Ventspils novada kopīgie ilgtermiņa mērķi ilgtspējīgas attīstības stratēģijā līdz 2030.gadam.

¹ Kritēriju izpildes vērtējumā par pašvaldības attīstības programmas atbilstību Kurzemes plānošanas reģiona teritorijas attīstības plānošanas dokumentiem un normatīvajos aktos noteiktajām prasībām 1. sadaļā ar jēdzienu *aktualizēta* tiek saprasta attīstības programmas stratēģiskās daļas aktualizēšana. Tā neattiecas uz attīstības programmu pielikumiem – pašreizējās situācijas raksturojums, investīciju un rīcību plāni.

1.5.	AP ir izstrādāta / aktualizēta saskaņā ar blakus esošo pašvaldību teritorijas attīstības plānošanas dokumentiem	TAPL 22.panta 1.daļa; MKN 628 21.punkts	Jā	AP 2.3.sadaļā "Sasaiste ar attīstības plānošanas dokumentiem" noteikta sasaiste ar kaimiņu pašvaldību vidēja termiņa prioritātēm.
1.6.	AP izstrādāta, balstoties uz aktualizētu pašreizējās situācijas raksturojumu, kas apkopots atsevišķā sējumā	MKN 628 4.punkts	Jā	AP 1.nodaļā "Pašreizējās situācijas analīze" iekļauts šīs pašreizējās situācijas analīzes kopsavilkums. Pašreizējās situācijas analīzes sadaļa tiek sagatavota kā atsevišķs, visiem teritorijas attīstības plānošanas dokumentiem kopīgs sējums, kas ir papildināms un aktualizējams pēc nepieciešamības. Šo sadaļu izmanto kā informatīvu materiālu teritorijas attīstības plānošanas dokumentu izstrādei.
2. AP ietver šādas sadaļas (Teritorijas attīstības plānošanas likuma 22.panta 2.daļa, MK noteikumu Nr.628 „Noteikumi par pašvaldību teritorijas attīstības plānošanas dokumentiem” 3.2.nodaļa)				
2.1.	Stratēģiskā daļa, kurā ietvertas vidēja termiņa attīstības prioritātes un rīcības virzieni	MKN 628 22.1.punkts	Jā	AP 2.nodaļā "Stratēģiskā daļa" noteiktas 3 vidēja termiņa attīstības prioritātes un 13 rīcības virzieni.
2.2.	Rīcības un investīciju plāns	TAPL 22.panta 2.daļa; MKN 628 22.2.punkts	Jā	Izstrādāts "Rīcības plāns". Atbilst noteiktajiem rīcības virzieniem un uzdevumiem. Atsevišķi izstrādāts investīciju plāns. Atbilst noteiktajām vidēja termiņa attīstības prioritātēm, rīcības virzieniem un uzdevumiem.
2.3.	Īstenošanas uzraudzības un novērtēšanas kārtība	MKN 628 22.3.punkts	Jā	AP atsevišķs sējums "Īstenošanas un uzraudzības".
2.4.	Informācija par attīstības programmas izstrādi	TAPL 22.panta 2.daļa	Jā	AP ievadā sniegta informācija par attīstības programmas izstrādi.
3. Rīcības plāns (Attīstības plānošanas sistēmas likums 8.pants, Teritorijas attīstības plānošanas likuma 22.panta 2.daļa, MK noteikumu Nr.628 „Noteikumi par pašvaldību teritorijas attīstības plānošanas dokumentiem” 3.2.nodaļa 22.2. un 23.punkts)				
3.1.	Rīcības plāns ir izstrādāts ne mazāk kā triju gadu periodam	APSL 8.pants; MKN 628 22.2.punkts	Jā	Rīcības plāns aptver vismaz 3 gadu periodu (izstrādāts līdz 2027.gadam).
3.2.	Rīcības plānā ir noteiktas plānotās darbības un to īstenošanas termiņi	MKN 628 23.1.punkts	Jā	Rīcības plānā noteiktas plānotās darbības, katrai darbībai noteikts ieviešanas termiņš.
3.3.	Rīcību plānā ir norādīti atbildīgie par rīcības plāna īstenošanu	MKN 628 23.2.punkts	Jā	Katrai darbībai noteikts viens vai vairāki atbildīgie izpildītāji.
3.4.	Rīcības plānā ir iekļauti plānoto darbību īstenošanas avoti	TAPL 22.panta (2)daļa; MKN 628 23.3.punkts	Jā	Katrai darbībai norādīts viens vai vairāki finanšu resursi un avoti.

3.5.	Rīcības plānā ir iekļauti plānoto darbību rezultāti	TAPL 22.panta (2)daļa; MKN 628 23.4.punkts	Jā	Katrai darbībai norādīts viens vai vairāki sasniedzamie rezultāti.
4. Investīciju plāns (Attīstības plānošanas sistēmas likums 8.pants, Teritorijas attīstības plānošanas likuma 22.panta 2.daļa, MK noteikumu Nr.628 „Noteikumi par pašvaldību teritorijas attīstības plānošanas dokumentiem” 2.7 nodaļa 22.2. un 24.punkts)				
4.1.	Investīciju plāns ir izstrādāts ne mazāk kā triju gadu periodam	APSL 8.pants; MKN 628 22.2.punkts	Jā	Rīcības plāns aptver vismaz 3 gadu periodu (izstrādāts līdz 2026.gadam).
4.2.	Investīciju plānā ir iekļauti plānotie investīciju projektus un to īstenošanas termiņi	MKN 628 24.1.punkts	Jā	Investīciju plānā iekļauti projekti, tiem noteikts īstenošanas periods.
4.3.	Investīciju plānā ir iekļauti atbildīgie par investīciju projektu īstenošanu	MKN 628 24.2.punkts	Jā	Katram projektam noteikts atbildīgais par tā īstenošanu.
4.4.	Investīciju plānā ir iekļauti indikatīvais plānoto investīciju projektu īstenošanai nepieciešamā finansējuma apjoms un avoti	MKN 628 24.3.punkts	Jā	Katram projektam noteikts finanšu instruments tā īstenošanai.
4.5.	Investīciju plānā ir iekļauti sasniedzamie rezultāti	MKN 628 24.4.punkts	Jā	Katram projektam noteikts projekta mērķis, plānotie darbības rezultāti un to rezultātie rādītāji.
5. AP īstenošanas uzraudzība (Teritorijas attīstības plānošanas likuma 12.panta 3.daļa un 22.panta 2.daļa un MK noteikumu Nr.628 „Noteikumi par pašvaldību teritorijas attīstības plānošanas dokumentiem” 22.3. un 25.punkts)				
5.1.	AP īstenošanas un uzraudzības kārtībā ir noteikti rezultātie rādītāji	MKN 628 22.3.punkts	Jā	Noteikti kopīgie uzraudzības rādītāji: 1) Virsmērķa rādītāji; 2) Vidēja termiņa prioritāšu rādītāji; 3) Rīcības virzienu rādītāji. Noteikti Ventspils valstspilsētas pašvaldības uzraudzības rādītāji: 1) Virsmērķa rādītāji; 2) Vidēja termiņa prioritāšu rādītāji; 3) Rīcības virzienu rādītāji. Noteikti Ventspils novada pašvaldības uzraudzības rādītāji: 1) Teritorijas attīstības rādītāji; 2) Vidēja termiņa darbības rezultātu rādītāji; 3) Vidēja termiņa politikas rezultātu rādītāji.
5.2.	AP īstenošanas un uzraudzības kārtībā ir noteikts uzraudzības pārskatu sniegšanas biežums un saturs atbilstoši normatīvo aktu prasībām	MKN 628 22.3.punkts	Jā	Katru gadu noteikts sagatavot uzraudzības pārskatu. Dots priekšlikums AP uzraudzības ziņojuma struktūrai.
5.3.	Uzraudzības pārskatā par AP īstenošanas rezultātiem ir paredzēts ietvert informāciju par veiktajām aktivitātēm, rezultātie rādītāju izmaiņām, secinājumiem	MKN 628 25.punkts	Jā	AP uzraudzības ziņojumā iekļaujama šāda informācija: 1) Izvērtējums par izvirzīto vidēja termiņa prioritāšu , rīcības virzienu

	<i>un ieteikumi turpmākajai rīcībai</i>			<i>un uzdevumu sasniegšanu;</i> 2) <i>Rezultatīvo rādītāju izvērtējums un ietekme uz pašvaldības attīstību;</i> 3) <i>Informācija par īstenotajiem projektiem un veiktajām aktivitātēm;</i> 4) <i>Investīciju plāna un investīciju plāna izvērtējums.</i>
5.4.	<i>Uzraudzības pārskatā ir paredzēts ietvert informāciju par atbilstību ilgtspējīgas attīstības stratēģijā izvirzītajiem mērķiem</i>	<i>MKN 628 25.punkts</i>	Jā	<i>Noteikta AP uzraudzības ziņojuma struktūra, kas paredz atbilstības izvērtēšanu ilgtspējīgas attīstības stratēģijā izvirzītajiem mērķiem.</i>
6. Sabiedrības līdzdalība AP izstrādē (Teritorijas attīstības plānošanas likuma 4.pants, Ministru kabineta 2009.gada 25.augusta noteikumi Nr.970 „Sabiedrības līdzdalības kārtība attīstības plānošanas procesā” 13. un 14.punkts, MK noteikumu Nr.628 „Noteikumi par pašvaldību teritorijas attīstības plānošanas dokumentiem” 67. un 69.punkts)				
6.1.	<i>AP izstrādes procesā ir notikusi dokumenta publiskā apspriešana, kuras termiņš nav mazāks par četrām nedēļām (atkārtotas publiskās apspriešanas termiņš nav mazāks par trīs nedēļām)</i>	<i>MKN 628 67. un 69.punkts</i>	Jā	<i>AP 1.redakcijas publiskajai apspriešanai noteikts termiņš no 2021.gada 22.novembra līdz 2021.gada 19.decembrim.</i> <i>AP 2.redakcijas publiskajai apspriešanai noteikts termiņš no 2022.gada 19.aprīļa līdz 2022.gada 20.maijam.</i>
6.2.	<i>Pašvaldības mājaslapā sadaļā „Sabiedrības līdzdalība” ievietots paziņojums par līdzdalības procesu atbilstoši normatīvajiem aktiem par kārtību, kādā iestādes ievieto informāciju internetā</i>	<i>MKN 970 13.punkts</i>	Jā	<i>1.redakcija:</i> https://www.ventspils.lv/lat/ventspils_pa_rvalde/publiskie_dokumenti/domes_lemumi/2021_gads/11_11_2021_/?doc=38285 http://ventspilsnovads.lv/aktualitates/pa_rkopigo-attistibas-planosanas-dokumentu-publisko-apsriesamu/ <i>2.redakcija:</i> https://www.ventspils.lv/lat/ventspils_pa_rvalde/sabiedrības_līdzdalība/aktualas_publiciskas_apsriesanas/?doc=39595 https://ventspilsnovads.lv/aktualitates/pa_rkopigas-ilgtspējīgas-attistības-stratēģijas-projekta-sabiedrisko-apsriesamu/
6.3.	<i>Pašvaldība elektroniski sagatavotu paziņojumu par līdzdalības procesu ir iesniegusi Kurzemes plānošanas reģionam publicēšanai tā mājaslapā www.kurzemesregions.lv sadaļā „Sabiedrības līdzdalība”</i>	<i>MKN 970 14.punkts</i>	Jā	<i>Paziņojums saņemts.</i>

Tabulā lietotie saīsinājumi:

AP pašvaldības attīstības programma
APSL 08.05.2008. Attīstības plānošanas sistēmas likums

IAS	pašvaldības ilgtspējīgas attīstības stratēģija
MKN 628	14.10.2014. Ministru kabineta noteikumi „Noteikumi par pašvaldību teritorijas attīstības plānošanas dokumentiem”
MKN 970	25.08.2009. Ministru kabineta noteikumi Nr.970 „Sabiedrības līdzdalības kārtība attīstības plānošanas procesā”
RAL	21.03.2002. Reģionālās attīstības likums
TAPL	13.10.2011. Teritorijas attīstības plānošanas likums

Dome

No: pasts@kurzemesregions.lv
Nosūtīts: piektdiena, 6. maijs, 2022. gada 11:10
Kam: Ventspils valstspilsētas pašvaldība
Tēma: Elektroniski parakstīts dokuments
Pielikumi: Atzinums par Ventspils valstspilsētas pašvaldības un Ventspils novada pašvaldības kopīgajiem attīstības plānošanas dokumentu 2.redakciju.edoc

Labdien!

Pielikumā nosūtām elektroniski parakstītu dokumentu Nr. **2-5.9/57/22-N " Atzinums par Ventspils valstspilsētas pašvaldības un Ventspils novada pašvaldības kopīgo attīstības plānošanas dokumentu 2.redakciju"**

Lūdzam apstiprināt vēstules saņemšanu saskaņā ar Ministru kabineta 2005.gada 28.jūnija noteikumu Nr.473 "Elektronisko dokumentu izstrādāšanas, noformēšanas, glabāšanas un aprites kārtība valsts un pašvaldību iestādēs un kārtība, kādā notiek elektronisko dokumentu aprīte starp valsts un pašvaldību iestādēm vai starp šīm iestādēm un fiziskajām un juridiskajām personām" 17.pantu:

"...vienas darbdienu laikā nosūta iesniedzējam paziņojumu par elektroniskā dokumenta saņemšanu uz elektroniskā pasta adresi, no kuras dokuments nosūtīts iestādei".

Lūdzam apstiprinājumā norādīt:

- minētās vēstules reģistrācijas numuru un datumu.

Cieņā,

Kurzemes plānošanas reģiona administrācija

tel. 67331492

www.kurzemesregions.lv

4.2. Sabiedriskās apspriešanas laikā saņemtie sabiedrības priekšlikumi par Ventspils valstspilsētas pašvaldības un Ventspils novada pašvaldības kopīgo attīstības plānošanas dokumentu 2.redakcijām un Vides pārskata projektu

Nr. p.k.	Iebilduma/ priekšlikuma iesniedzējs	Iesniegtā iebilduma/ priekšlikuma/jautājuma būtība	Nemts vērā/ nav nemts vērā	Pamatojums, ja iebildums/priekšlikums ir/nav nemts vērā
1.	2.	3.	4.	5.
Ierosinājumi un jautājumi www.ventasbalss.lv pie raksta "Notikis pilsētas un novada vides pārskata projekta publiskā apspriešana"¹				
1.	Vpr	Amonjaks ir izvests?	Nemts vērā	Saskaņā ar Valsts vides dienesta (VVD) sniegto informāciju 2022.gada 23.maijā sašķidrinātais amonjaks izvests no Ventspils ostas terminālā. ² VVD uzdevis veikt iekārtu konservāciju līdz 2022.gada 31.decembrim.
2.	memigors	Copy- paste variants.... Kur Ugālē ceļ katlumāju? Dzīvokļu pieejamība (kā piemērs Pope?), īpašumu stāvoklis, teritorijas labiekārtošana. Pavisam noteikti - cilvēks nav attīstības plānu prioritāte. Vēl nesen Zūrās vienas tīkšanās laikā Mucenieks minēja, ka ir nepabeigta daudzdzīvokļu māja. Par noteikumu attīrīšanu un dūņu apgalabāšanu (izmantošanu) nemaz nerunāsim....	Nemts vērā	Ventspils novada pašvaldības investīciju plānā ir iekļauti objekti, lai risinātu dzīvokļu pieejamību novadā, t.sk. Pope un Zūrās: 1. Pašvaldības nekustamā īpašuma "Pārvaldnieka māja" Popes pagastā pārbūve par sociālo īres dzīvokļu īpašumu. Mērķis: Pilnveidot sociālās palīdzības un pakalpojumu infrastruktūru, pārbūvējot pašvaldības nekustamo īpašumu "Pārvaldnieka māja" par sociālo īres dzīvokļu īpašumu, nodrošinot vides pieejamību. 2. Mājokļu pieejamības palielināšana, attīstot īres dzīvokļu fondu. Mērķis: Veikt daudzdzīvokļu dzīvojamās mājas Vārves pagasta Zūru ciemā "Zūras-6" un Tārgales pagasta "Akācijas" pārbūvi, palielinot mājokļu pieejamību novadā un attīstot pašvaldības īres dzīvokļu fondu.
3.	Cibiņš	Kāda vēl vides projekta publiska apspriešana? Smeļaties, vai? Tūlīt novadā ik pa pārsimt metriem gaisu kuls 200m augstu vēdzimavāņu spārni, "izdaļojot" neglīto vidi. Bet par to tak viss skaidrs - kto ņe skačet, tot moska!	Nemts vērā	Ventspils novada pašvaldība strādā, pamatojoties uz Latvijas Republikas likumos, Ministru kabineta noteikumos, pašvaldības Teritorijas plānojumā noteikto, t.sk. par vēja parkiem.
Ierosinājumi un jautājumi, kuri nosūtīti uz e-pastu: dome@ventspils.lv				
4.	Janis Petrovs, treve2@inbox.lv	Iekļaut sadalju par AS "Ventas osta" un pašvaldības sadarbību ietekmes uz vidi uzraudzīšanā. AS "Ventas osta" katru kalendāru gadu veic ostas radītās ietekmes uz vidi līmeņa (troksnis, smakas, putekļu emisija) novērtējumu ostas teritorijā un pašvaldības teritorijā, nosakot esošās ietekmes uz vidi (troksnis, smakas, putekļu emisija) līmeni, tā ietekmi uz ostas darbiniekiem un pašvaldības iedzīvotājiem. AS "Ventas osta" veiktais ostas radītās ietekmes uz vidi līmeņa (troksnis, smakas, putekļu emisija) novērtējums tiek iesniegts pašvaldībai, kas sagatavo savu viedokli par to un publicē savā tīmekļvietnē. Balstoties uz ostas radītās ietekmes uz vidi līmeņa (troksnis, smakas, putekļu emisija) novērtējumu, AS "Ventas osta" izstrādā radītās ietekmes uz vidi (troksnis, smakas, putekļu emisija) samazināšanas plānu, ko precizē katru gadu pēc jauna novērtējuma veikšanas. Ostas radītās ietekmes uz vidi līmeņa (troksnis, smakas, putekļu emisija) novērtējums un radītās ietekmes uz vidi (troksnis, smakas, putekļu emisija) samazināšanas plāns tiek publicēts AS "Ventas osta" tīmekļvietnē.	Daļēji nemts vērā	AS "Ventas osta" un Ventspils valstspilsētas pašvaldības sadarbība ietekmes uz vidi uzraudzīšanā ir nevis ilgtermiņa attīstības stratēģijas, bet attīstības programmas jautājums. Ventspils pilsētas attīstības programmas 2021.-2027.gadam Rīcības plānā ir paredzēts pasākums V-7-1-1 "Putekļu smaku un kaitīgu vielu monitoringa sistēmas nodrošināšana". Par pasākuma īstenošanu atbildīga ir Ventspils brīvostas pārvalde. Nemot vērā Ostu likuma Pārejas noteikumu 15.punktā noteikto, Ventspils brīvostas pārvalde (atvasināta publisko tiesību juridiskā persona) tiks likvidēta līdz 2022.gada 31.decembrim. Nemot vērā iepriekš minēto, Ventspils pilsētas attīstības programmas 2021.-2027.gadam Rīcības plānā tiek papildināts ar pasākuma V-7-1-1 "Putekļu smaku un kaitīgu vielu monitoringa sistēmas nodrošināšana" atbildīgo personu – AS "Ventas osta".

¹ <https://www.ventasbalss.lv/zinas/sabiedriba/45947-notikis-pilsetas-un-novada-vides-parskata-projekta-publiska-apsprisa>

² LETA 23.05.2022. raksts "papildināta VVD: Sašķidrinātais amonjaks no Ventspils ostas terminālā ir izvests". <https://lta.lv/search/find/?q=atern:amonjak&mode=nonozars%2Cctem%2Cwide&item=7A41926A-13D0-458D-9178-6F4501E681BA>

Nr. p.k.	Iebilduma/priekšlikuma iesniedzējs	Iesniegtā iebilduma/priekšlikuma/jautājuma būtība	Nemts vērā/nav nemts vērā	Pamatojums, ja iebildums/priekšlikums ir/nav nemts vērā
1.	2.	3.	4.	5.
		Pamatojums: priekšlikumi Nr.12-14 likumprojektam "Grozījumi Likumā par ostām" (Nr.1045/Lp13) uz 3.lasījumu.		
Ierosinājumi un jautājumi Teritorijas attīstības plānošanas informācijas sistēmā (TAPIS)				
5.	Ainavu arhitekta, Ventspils pilsētas un novada iedzīvotāja Lilita Sprōģe	Attiecībā uz izstrādāto redakciju ir vairāki priekšlikumi:	XXX	XXX
5.1.		Numurēt detalizētāk 2.nodaļas apakšnodaļas, lai uz tām būtu iespējams veikt atsauces.	Nemts vērā	Numerācija ieviesta.
5.2.		Nodaļas "2. Pasreizējās situācijas analīze". Pasreizējās situācijas analīze, apakšnodaļā Vide un infrastruktūra - Abu pašvaldību vienotajā raksturojumā ir veikts detalizētais uzsvars uz atkritumu apsaimniekošanu kas rada neatbilstošu uzsvāru pār pārējām vides vērtībām un kvalitātēm pašvaldībās. Atkritumu apsaimniekošana ir atsevišķa vides stāvokļa mikro sadaļa.	Nav nemts vērā ar argumentu:	Apakšnodaļas sākumā minēts, ka abas pašvaldības vieno piejūras teritorija un Ventas upe, kas ir galvenās dabas vērtības, kas būtu jārisina kopīgi. Attiecīgi detalizētāks katrai pašvaldībai atšķirīgo vides jautājumu raksturojums sniegts tālāk tekstā. Atkritumu apsaimniekošana ir būtisks vides sektors, īpaši šajā laikā, kad notiek būtiskas izmaiņas atkritumu apsaimniekošanas sistēmā Latvijā. Tāpat kopīgajā daļā ir liels uzsvārs uz atkritumu apsaimniekošanu, jo sadarbību starp abām pašvaldībām nosaka 2021. gada 09. decembra likums "Grozījumi Administratīvo teritoriju un apdzīvoto vietu likumā", kuru ietvaros Ventspils valstspilsētas un Ventspils novada pašvaldībām ir jānodrošina sadarbība teritorijas attīstības plānošanas, civilās aizsardzības, izglītības, atkritumu apsaimniekošanas jautājumos, kā arī pašvaldības mantas apsaimniekošanas, saimnieciskās darbības sekmēšanas, sabiedriskās kārtības nodrošināšanas, sabiedriskā transporta pakalpojumu organizēšanas un bērnu tiesību aizsardzības jomās.
5.3.		Nav sprotoms, kāpēc nodaļā "2. Pasreizējās situācijas analīze" seko apakšnodaļā "Publiskā ārtelpa un atkritumu apsaimniekošana", kāda saistība ir šiem abiem tematiem – publiskai ārtelpai ar atkritumu apsaimniekošanu? Publiskā ārtelpa ir: "sabiedrībai brīvi vai daļēji pieejama teritorija un telpa, ko veido ceļi, ielas, bulvāri, laukumi, publisku ēku pagalmi, pasāžas, krastmalas, promenādes, parki, dārzi, skvēri, meži, publiskie ūdeņi un citas vietas, kas nodotas publiskai lietošanai;" - tādējādi, sadaļai par publisko ārtelpu ir jābūt atsevišķai nodaļā, atsevišķi no atkritumu apsaimniekošanas tēmas.	Nav nemts vērā ar argumentu:	Likums "Par pašvaldībām" nosaka pašvaldību autonomās funkcijas, t.sk. "gādāt par savas administratīvās teritorijas labiekārtošanu un sanitāro tīrību (ielu, ceļu, un laukumu būvniecība, rekonstruēšana un uzturēšana; ielu, laukumu un citu publiskai lietošanai paredzēto teritoriju apgaismošana; parku, skvēru un zaļo zonu ierīkošana un uzturēšana; atkritumu savākšanas un izvešanas kontrole, pretpilnu pasākumi; kapsētu un beigto dzīvnieku apbedīšanas vietu izveidošana un uzturēšana". Līdz ar to var teikt, ka šo jomu savstarpējā saistība ir noteikta normatīvajos aktos.
5.4.		Nav minēti rādītāji par Ventspils pilsētas pašvaldībā esošajiem rekreācijas parkiem, citiem aizsargājamiem dabas objektiem un ainaviskām vērtībām, kas nav tikai NATURA2000 teritorijas.	Nav nemts vērā ar argumentu:	Minētā informācija un vizualizācija kartē ir atrodama Telpiskās attīstības perspektīvas nodaļas apakšnodaļā – 4.4.1. "Ventspils valstspilsētas pašvaldības dabas teritoriju telpiskā struktūra".
5.5.		Attīstības stratēģijā būtu iekļaujami konkrētāki rādītāju mērķi, vai mērķis izstrādāt detalizētāku Ventspils pilsētas un novada publisko parku un citu publiskās ārtelpas objektu attīstības stratēģiju. Piemēram, šādā stratēģijā kā rādītājus iekļaujot jauno un esošo dzīvesvietu tuvums publiskās ārtelpas rekreācijas objektiem - parkiem, piekrastēm (sasniezamība gājējiem noteiktā laika posmā); veģetācijas pārklājums apbūves teritorijās un pašvaldībā kopumā, realizējot klimataatbilstības stratēģijas; publiskās ārtelpas identitāte un atpazīstamība sabiedrībā u.tml.	Nav nemts vērā ar argumentu:	Tā kā stratēģija ir salīdzinoši vispārīgs dokuments pēc būtības, konkrētāki rādītāji/ mērķi/ pasākumi būtu jāiekļauj attīstības programmā. Attīstības programmā pašlaik ir Pasākums 8.1.1. "Sadarbība dabas aizsardzības teritoriju apsaimniekošanā attiecībā uz piekrasti, Ventas upi", jo par šīm teritorijām abām pašvaldībām ir kopīga interese. Plānošanas dokumentu izstrādes laikā netika identificēti, ka publiskās ārtelpas veidošana būtu joma, kurā abām pašvaldībām būtu pienākums, interese vai vēlme sadarboties, jo katras pašvaldības ārtelpas specifika ir pārāk atšķirīga. Jāpiemin arī tas, ka VARAM metodikā kā viens no tipiskākajiem trūkumiem tiek minēts "IAS tiek iekļauti pārāk konkrēti risinājumi un norādes teritorijas plānojumam, tai skaitā apbūves parametri, dublējot teritorijas izmantošanas un apbūves noteikumus.", tāpēc iesniegtā priekšlikuma ieviešana varētu dublēt attīstības programmas saturu.
5.6.		"Attēls Nr.8: Ventspils pilsētas telpiskās attīstības struktūra" Telpiskās attīstības perspektīvā ir jāiekļauj zaļā tīklojuma attīstības struktūra, kas savieno nozīmīgus pilsētas centrus, publiskās ārtelpas teritorijas, galvenās ielu maģistrāles, pilsētas publisko identitāti	Nav nemts vērā ar argumentu:	Ventspils pilsētas zaļā telpiskā struktūra ir attēlota stratēģijas Attēlā Nr.15, t.sk. attēlojot pilsētas zaļo struktūru, pilsētas zaļākās ielas, kas savieno dažādos centrus utt. Nodaļas 4.4. "Dabas teritoriju telpiskā struktūra" sākumā ir minētas arī kopīgās interešu teritorijas Ventspils valstspilsētas pašvaldībai un Ventspils novada pašvaldībai:

Nr. p.k.	Iebilduma/priekšlikuma iesniedzējs	Iesniegtā iebilduma/priekšlikuma/jautājuma būtība	Nemts vērā/nav nemts vērā	Pamatojums, ja iebildums/priekšlikums ir/nav ņemts vērā
1.	2.	3.	4.	5.
		veidojošie objekti, sasaistē ar Ventspils novada teritorijās izdalītajām zaļās infrastruktūras teritorijām un publiskajām ārtelpām.		<ul style="list-style-type: none"> — Meža aizsargjosla ap Ventspils pilsētu; — Krasta erozijas procesi Baltijas jūras piekrastē (Ventspils pilsētas Ziemeļu ostas attīstība var ietekmēt novada piekrasti); — Krasta aizsardzības bataljona baterijas, vēsturisks objekts; — Latvijas Valsts mežiem piederošā bijusī armijas bāze Vārvē, Cīrpstenē; — Tūrisma attīstība Lībiešu krastā, robežojoties ar Staldzeni; — Veloceliņa pagarinājums Kuldīgas virzienā – infrastruktūras uzlabošanas pasākumi; — Veloceliņa turpinājums Piltenes virzienā līdz Tārgalei.
5.7.		Iekļaut stratēģijā, ka realizējot apbūves noteikumu izstrādi Ventspils pilsētas un novada teritorijās kopā ir izdalāmas īpaši vērtīgās ainavas (areāli ar identitāti veidojošu ainavas raksturu, un areāli ar skata nozīmi), norādot to saglabāšanas un attīstības stratēģiju iedzīvotāju dzīvesvides, identitātes apzināšanās, un tūrisma attīstības potenciāla kontekstā, kā arī kā ierobežojošais faktors jaunu apbūves vietu izvietojšanā šīs vērtības degradējot, un identificējot tās zonas, kurās apbūves iespējas ir iespējamas ar mazākiem publiskās ārtelpas vērtību ietekmējošiem zaudējumiem, kā arī ir iekļaujams mērķis noteikt valsts un pašvaldību sadarbības jomas nacionāla mēroga ainavu kvalitātes pārvaldībā – gar valsts ceļiem, citiem valsts īpašumiem.	Nemts vērā	Papildināta 4.5. nodaļa "Ainaviski vērtīgās un kultūrvēsturiski nozīmīgākās teritorijas un citas īpašas teritorijas", tās ievadā norādot kopīgās rīcības un apsvērumus.
5.8.		Telpiskās attīstības struktūrā Ventspils pilsētā ir jāpievieno apbūves elementu un ēku maksimāli pieļaujamā augstuma telpisko datu kartogramma vai tam līdzīgs uzskatāms materiāls.	Nav ņemts vērā ar argumentu:	Minētais jautājums nav telpiskās attīstības stratēģijas un tā sastāvā ietilpstošās telpiskās attīstības perspektīvas jautājums - gan no normatīvajos aktos noteiktā, gan no kartogrāfiskā materiāla mēroga noteiktības (materiāla nolāpības un uztveres) viedokļa. Atbilstoši normatīvajos aktos noteiktajam, telpiskās attīstības perspektīvā nosaka teritoriju attīstības vadlīnijas, kā arī nosaka un shematiski attēlo vietējās pašvaldības nozīmīgākās telpiskās struktūras, attīstības prioritātes un vēlamās ilgtermiņa izmaiņas. Uzskatam, ka telpiskajā attīstības perspektīvā maksimālā augstuma norādīšana būtu stipri problemātiska un maldinoša, jo, saskaņā ar teritorijas plānojuma sastāvā ietilpstošajiem teritorijas izmantošanas un apbūves noteikumiem, pašvaldības teritorija ir sadalīta 16 atšķirīgās apbūves zonās. Katrai plānotajai (atļautajai) izmantošanai katrā no iepriekš minētajām apbūves zonām ir noteikts savs pieļaujamais ēkas apjoms, apbūves laukums un apbūves augstums (stāvu skaits). Konkrēts apbūves pieļaujamais augstums ir norādīts spēkā esošā Ventspils pilsētas teritorijas plānojuma sastāvā ietilpstošajos saistošajos teritorijas izmantošanas un apbūves noteikumos.
5.9.		Telpiskās attīstības perspektīva stratēģija būtu jāpapildina ar nodaļu par pašvaldības teritoriju pārvaldības efektivizāciju ne tikai informācijas tehnoloģiju, bet arī modernu mehānismu un iekārtu izmantošanā veicot īpašumu apsaimniekošanu, samazinot mazkvalificētu, zemu atalgotu personu pieprasījumu, veicinot cilvēka cienīgu dzīves vides attīstību mūsdienām atbilstošā dabā vidē.	Nav ņemts vērā ar argumentu:	Nav saprotams, kas ir domāts ar "modernu mehānismu un iekārtu izmantošanā". Specifiski uzdevumi un pasākumi par pārvaldības efektivizāciju ir iekļauti kopīgās attīstības programmas Ventspils valstspilsētas pašvaldības rīcības plānā 2021.-2027.gadam, piemēram: <ul style="list-style-type: none"> - Personāla pilnveidošanas sistēma; - Jaunu pakalpojumu sniegšana elektroniskā formā; - E-pakalpojumu izmantošanas veicināšana gan iedzīvotāju, gan pašvaldības iestāžu vidū; - U.c. Kopīgajai attīstības programmai netiek veikts ietekmes uz vidi novērtējums un saturu starp IAS un AP nav ieteicams dublēt.
5.10.		Ir norādāmi konkrēti mērķi par pašvaldības iedzīvotāju iespējām piedalīties ne tikai formālos sabiedrības līdzdalības procesos, bet arī praktiskos pašvaldības ieceru realizācijas apspriešanas procesos dažādās mērķgrupās, piemēram: veicinot ērtas ziņapmaiņas viedo infrastruktūru pašvaldības teritoriju pārvaldības jautājumos; pašvaldības sabiedriskās konsultācijas iespēju uzlabošanai ērtu un modernu digitālo platformu veidā, ieteikumu par jaunu	Nav ņemts vērā ar argumentu:	Jautājumi par pašvaldības iedzīvotāju iespējām piedalīties praktiskos pašvaldības ieceru realizācijas apspriešanas procesā ir risināti kopīgās attīstības programmas Ventspils valstspilsētas pašvaldības rīcības plānā 2021.-2027.gadam, piemēram: <ul style="list-style-type: none"> - Vienotas pieejas izstrāde un ieviešana pašvaldības darbinieku komunikācijai ar iedzīvotājiem, kas būtu vēsta uz sadarbību iedzīvotāju vajadzību risināšanā un pašvaldības atbalsta sniegšanu iespēju robežās;

Nr. p.k.	Iebilduma/priekšlikuma iesniedzējs	Iesniegtā iebilduma/priekšlikuma/jautājuma būtība	Ņemts vērā/nav ņemts vērā	Pamatojums, ja iebildums/priekšlikums ir/nav ņemts vērā
1.	2.	3.	4.	5.
		infrastruktūras objektu izbūves vai izveides nepieciešamību apkopošanai u.tml.		<ul style="list-style-type: none"> - Iedzīvotāju iesaistīšana pašvaldības lēmumu pieņemšanā (Paaugstināta iedzīvotāju iesaiste pašvaldības lēmumu pieņemšanā, t.sk. klātienēs tikšanās, publisko apspriešanu par lielākajiem investīciju projektiem un uzņēmējdarbības aktualitātēm veidā); - Pilsētas iedzīvotāju aptaujas; - Komunikācijas kanālu daudzveidošana un modernizēšana (Sabiedrības informēšanas kanālu par pašvaldības darbību un aktualitātēm daudzveidība, t.sk. Ventspils valstspilsētas pašvaldības oficiālās tīmekļvietnes www.ventspils.lv modernizēšana); - Regulāras atvērto durvju dienas pašvaldības institūcijās; - Iedzīvotājiem draudzīgu vietu veidošanas turpināšana pilsētā (pieejamas, ērtas un ar iespējām organizēt sabiedriskos pasākumus); - Pašvaldības atbalsts iedzīvotāju, īpaši jauniešu, un komersantu iniciatīvas projektiem un konkursiem; - Pašvaldības atgriezeniskās saites veicināšana, nodrošinot likumdošanas prasības un veicinot brīvprātīgās iniciatīvas pašvaldības iedzīvotāju iesaistē; - Izskatīt iespēju pārņemt apkaimju veidošanas praksi no citām Latvijas pilsētām; - Aktuālās informācijas nodrošināšana par kopienu iniciatīvu atbalsta iespējām; - U.c. <p>Kopīgajai attīstības programmai netiek veikts ietekmes uz vidi novērtējums un saturu starp IAS un AP nav ieteicams dublēt.</p>
Valsts institūciju priekšlikumi				
6.	Valsts vides dienests	XXX	XXX	XXX
6.1.	Atļauju pārvalde	<p>Vides pārskata 5. nodaļā „Plānošanas dokumenta īstenošanas būtiskās ietekmes uz vidi novērtējums” ir minēts, ka Ilgtērminā attīstības stratēģijā (turpmāk – IAS) iekļautajās telpiskās attīstības vadlīnijās nav iespējams atrast norādījumus ar nelabvēlīgu ietekmi uz vidi. Citi vērtējumi par to šajā nodaļā netiek sniegti, ir tikai pārpublicēts visu vadlīniju teksts. Dienests nevar piekrist šādam vērtējumam un norāda, ka tādejādi Vides pārskatā faktiski vispār nav vērtētas IAS telpiskās attīstības vadlīnijas, kas ir uzskatāmas par būtiskāko sadaļu IAS, jo ir izmantojamas turpmākajā teritorijas plānošanā – teritorijas plānojumu, lokālplānojumu, detālplānojumu un tematisko plānojumu izstrādē. Vadlīnijas būtu vērtējamas ne tik vien no tā, kas tajās ir minēts, bet arī no tāda aspekta, kas tajās trūkst. Lai IAS padarītu jēgpilnāku un ņemot vērā Ventspils un novada situāciju, Dienests sagaida, ka IAS telpiskajās vadlīnijās tiktu iekļauti mērķtiecīgāki priekšnosacījumi konfliktsituāciju un vides problēmu mazināšanai/novēršanai, piemēram:</p> <p>1) industriālo teritoriju un transporta infrastruktūras plānošanā – paredzot drošu atļaušanu no dzīvojamās un publiskās apbūves teritorijām un otrādi; lietus notekūdeņu apsaimniekošanā paredzēt zaļo risinājumu ieviešanu un nepieļaujot to novadīšanu sadzīves kanalizācijas sistēmā;</p> <p>2) dzīvojamo teritoriju plānošanā – neparedzot tās īpaši aizsargājamās biotopos un citās vērtīgās dabas teritorijās; neplānojot jaunas dzīvojamās apbūves teritorijas Baltijas jūras krasta kāpu aizsargjoslā; neplānojot blīvas apbūves teritorijas vietās, kur nav pieejamas vai plānotas centralizētās ūdensapgādes un kanalizācijas sistēmas;</p>	Nemts vērā	<p>Stratēģijas 4.2.1.sadaļa “Ventspils valstspilsētas pašvaldības apdzīvotuma struktūra” un 4.2.2.sadaļa “Ventspils novada pašvaldības apdzīvotuma struktūra” papildināta ar šādu vadlīniju:</p> <ul style="list-style-type: none"> - <i>Nodrošināt jauna apdzīvotuma attīstību un plānošanu atbilstoši būvniecības un vides aizsardzības regulētajiem normatīvo aktu, t.sk. Aizsargjoslu likuma, likuma “Par īpaši aizsargājamām dabas teritorijām”, prasībām.</i> <p>Stratēģijas 4.3.1.sadaļa “Ventspils valstspilsētas galvenie transporta koridori un inženierinfrastruktūra” un 4.3.2.sadaļa “Ventspils novada pašvaldības galvenie transporta koridori un inženierinfrastruktūra” papildināta ar šādu vadlīniju:</p> <ul style="list-style-type: none"> - <i>Nodrošināt transporta un inženierinfrastruktūras attīstību un plānošanu atbilstoši būvniecības un vides aizsardzības regulētajiem normatīvo aktu prasībām.</i> <p>Ventspils valstspilsētas pašvaldība pašlaik izstrādā teritorijas plānojumu jaunam periodam. Pašvaldība izvērtēs Valsts vides dienesta priekšlikumus un pēc dokumenta publiskās apspriešanas noslēgšanas nosūtīs dokumentu atzinuma sniegšanai.</p>

Nr. p.k.	Iebilduma/priekšlikuma iesmiedzjs	Iesniegtā iebilduma/priekšlikuma/jautājuma būtība	Nemts vērā/nav nemts vērā	Pamatojums, ja iebildums/priekšlikums ir/nav nemts vērā
1.	2.	3.	4.	5.
		3) turpmākajā teritorijas plānojumu izstrādē – pārskatīt un koriģēt līdz šim plānotās, bet vēl nerealizētās teritorijas, kuras ir pretrunā augstākminētajiem principiem.		
6.2.		Vides pārskata 7. nodaļā „Alternatīvu izvēles pamatojums, izvērtējums un rekomendācijas” ir minēts, ka IAS ir vispārīgs stratēģisks dokuments, kuram faktiski alternatīvas nav vajadzīgas un nav iespējamas. Dienests nevar piekrist šādam vērtējumam, jo viedokļu dažādība un izvēles starp atšķirīgiem attīstības scenārijiem ir plānošanas neatņemama sastāvdaļa demokrātiskā sabiedrībā. Dienests aicina Vides pārskatā izvērtēt arī citus viedokļus/attīstības scenārijus, kas tika pausti IAS izstrādē, bet netika iekļauti tajā.	Nemts vērā	Būtiski papildināta 7.nodaļa.
6.3.		Nemot vērā Vides aizsardzības un reģionālās attīstības ministrijas izstrādātās vadlīnijas pašvaldību ilgtspējīgas attīstības stratēģiju izstrādei, Dienests aicina uzlabot IAS – padarot to vieglāk uztveramu, labāk strukturētu, IAS telpiskās attīstības vadlīnijas padarot koncentrētākas un mērķtākas, un izvairoties tajās no bieži lietotā vārda “ieteicams”.	Daļēji nemts vērā	VARAM vadlīnijām ir ieteikuma raksturs un pašvaldības var izvēlēties tām piemērotāko un ērtāk lietojamo formu vadlīnijās noteikto plānošanas dokumentu izstrādei. Tomēr plānošanas dokumenta izstrādātājs ir rūpīgi sekojis vadlīnijās noteiktajām sadaļām un ieteikumiem par to saturu, kā: — Apdzīvojuma struktūra un priekšlikumi attīstības centru izvietojumam (IAS 4.2. nodaļa) — Galvenie transporta koridori un infrastruktūra (IAS 4.3. nodaļa) — Dabas teritoriju telpiskā struktūra (IAS 4.4. nodaļa) — Ainaviski vērtīgas un kultūrvēsturiski nozīmīgas teritorijas un citas īpašas teritorijas (4.5. nodaļa) — Prioritāri attīstāmās teritorijas (IAS 4.6. nodaļa) — Citas ilgtermiņa attīstībai nozīmīgas telpas un struktūras elementi (IAS 4.7. nodaļa) Plānošanas dokumenta izstrādātājs ir atkārtoti pārskatījis Telpiskās attīstības perspektīvā ietvertās vadlīnijas, lai mazinātu vārda “ieteicams” lietošanu un padarītu to vieglāk uztveramu.
Ventspils valstspilsētas pašvaldības struktūrvienību priekšlikumi				
7.	Ventspils domes administrācijas Ekonomikas un iepirkumu nodaļa	XXX	XXX	XXX
7.1.		Papildināt kopīgās attīstības programmas Ventspils pilsētas Investīciju plānu ar degradēto teritoriju karti.	Nemts vērā	Karte ir pievienota.
7.2.		Papildināt Vides pārskata projekta (6.lpp.) 1.1.apakšsadaļas 1.rindkopu ar “un 2.redakcija”.	Nemts vērā	Izlabots: “3.redakcija”. 1. un 2.redakcija aktuālajā Vides pārskatā vairs vērtēta netiek.
7.3.		Precizēt Vides pārskata projekta 1.attēlu ilgtermiņa sadarbības prioritātes P6 nosaukumu atbilstoši Stratēģijai 2030.	Nemts vērā	Izlabots.
7.4.		Ministru kabinets 04.02.2020. ar rīkojumu Nr.46 apstiprināja Latvijas Nacionālo enerģētikas un klimata plānu 2021.-2030. gadam. Savukārt, Ministru kabinets 2013.gada 28.maija sēdē izskatīja informatīvo ziņojumu “Latvijas Enerģētikas ilgtermiņa stratēģija 2030 – konkurētspējīga enerģētika sabiedrībai”. Lūdzam pārbaudīt Vides pārskata projekta 12.lpp. norādīto informāciju un precizēt to!	Nemts vērā	Informācija pārbaudīta.
7.5.		Lūdzam aktualizēt informāciju Vides pārskata projektā (19.lpp.) par HELCOM Baltijas jūras rīcības plāna 2021+ apstiprināšanu.	Nemts vērā	Informācija aktualizēta.
7.6.		Lūdzam sakārtot Vides pārskata projekta 2.sadaļas apakšsadaļu numerāciju (20.-21.lpp.).	Nemts vērā	Kļūda 2.2.apakšsadaļas numerācijā izlabota.

Nr. p.k.	Iebilduma/priekšlikuma iesniedzējs	Iesniegtā iebilduma/priekšlikuma/jautājuma būtība	Nemts vērā/nav nemts vērā	Pamatojums, ja iebildums/priekšlikums ir/nav nemts vērā
1.	2.	3.	4.	5.
8.	Ventspils domes administrācijas Vides uzraudzības nodaļa	XXX	XXX	XXX
8.1.		Precizēt Vides pārskata projekta 28.lpp. šādu rindkopu: Ventspils administratīvajā teritorijā savāktos atkritumus nodod cieto sadzīves atkritumu poligonā "Pentuļi" Ventspils novada Vārves pagastā, kur ne vien apglabā nepārstrādājamus atkritumus, bet galvenokārt nodrošina atkritumu pārstrādi un reģenerāciju. Pieņemto atkritumu daudzums no Ventspils bija 10 394 tonnas. Lūdzam informāciju par pieņemto atkritumu daudzumu norādīt vai par Ventspils pilsētu un novadu kopā, vai par Pentuļiem.	Nemts vērā	Nekonsekvence novērsta.
8.2.		Lūdzam aktualizēt Vides pārskata projekta (29.lpp.) šādu informāciju: Samazinoties iedzīvotāju skaitam Ventspilī, bet pieaugot radītajam atkritumu daudzumam, aprēķinātais radīto sadzīves atkritumu apjoms uz vienu iedzīvotāju uzrāda pieaugošu tendenci: 2018. gadā tas veidoja 573,9 kg, kas pārsniedz aprēķināto apjomu uz vienu iedzīvotāju valstī 2018. gadā – 409 kg. Atkritumu apsaimniekošanas valsts plānā noteikts mērķis līdz 2028. gada beigām šo rādītāju samazināt līdz 400 kg uz vienu iedzīvotāju gadā.	Nemts vērā	Informācija precizēta.
8.3.		Lūdzam izslēgt šādu Vides pārskata projekta (34.lpp.) teikumu: Ventspils pilsētas pašvaldība 2020. gada anketā par plūdu risku norādījusi jūras krastu Staldzenē kā erozijas ietekmētu teritoriju. ... Jo tas jau pateikts iepriekšējā rindkopā un šī rindkopā tālāk runā par plūdu riskiem.	Nemts vērā	Atkārtosānās novērsta.
8.4.		Lūdzam Vides pārskata projekta (34.lpp.) 4.1.9.apakšsadaļas 1.rindkopas pēdējā teikuma vārdu "ietekmē" papildināt ar vārdu "var" un izteikt šādā redakcijā: ... Ventspilī kā ostu teritorijā novērojams lielāks naftas produktu piesārņojums, un piesārņotie gruntsūdeņi var ietekmēt Baltijas jūru un Ventu.	Nemts vērā	Labojums ieviests.

Ventspils valstspilsētas pašvaldības iestādes "Ventspils domes administrācija"
Ekonomikas un iepirkumu nodaļas vadītāja vietniece I.Boļezina, tālr. 63601108

SIA "Enviroprojekts" projektu vadītājs V.Felsbergs

SIA "KPMG Baltics" eksperts K. Kovalevskis

Sazinieties ar mums

Kristaps Kovaļevskis

Projektu vadītājs, Vadības konsultācijas

T +371 28 447 273

E kkovalevskis@kpmg.com

Evija Šturca

Partnere, Konsultāciju pakalpojumi

T +371 29 479 747

E esturca@kpmg.com

Atsevišķus vai visus šajā dokumentā aprakstītos pakalpojumus varēt nebūt atļauts sniegt KPMG revīzijas klientiem un to saistītām pusēm.

www.kpmg.com/lv

© 2022 KPMG Baltics SIA, Latvijā reģistrēta sabiedrība ar ierobežotu atbildību un KPMG neatkarīga dalībfirma, kuras saistītas ar Apvienotajā Karalistē reģistrētu privātu garantiju sabiedrību "KPMG International Limited", globālās organizācijas dalībfirma. Visas tiesības aizsargātas.

Šajā dokumentā apkopotā informācija ir vispārīga un nav paredzēta kādas konkrētas fiziskas vai juridiskas personas situācijas apskatam. Lai arī mūsu mērķis ir sniegt precīzu un savlaicīgu informāciju, nav iespējams garantēt, ka informācijas saņemšanas brīdī tā vēl arvien būs precīza vai ka tā būs precīza nākotnē. Nevienam savā rīcībā nevajadzētu paļauties uz šo informāciju bez atbilstošas profesionālas konsultācijas, rūpīgi izpētot konkrēto situāciju.

KPMG nosaukums un logo ir preču zīmes, kuras KPMG globālās organizācijas neatkarīgās dalībfirmas izmanto saskaņā ar licences noteikumiem.