

ZONELE PRINCIPALE DE ACȚIUNE:

Podișul Hârtibaciului (267.000 ha) - sit Natura 2000 ROSPA 0099 peste care se suprapun și alte situri Natura 2000: Sighișoara Târnava Mare ROSCI0227, Pădurea de stejari și gorun de la Dosul Fanatului ROSCI0144, Pădurea de stejari și gorun de pe Dealul Purcăreții ROSCI0142, Oltul Mijlocia-Cibin-Hârtibaciu ROSCI0132, Hârtibaciu Sud-Est ROSCI0303, Hârtibaciu Sud-Vest ROSCI0304, și o arie protejată de interes național: Rezervația Naturală "Stejarii seculari de la Breite Municipiul Sighișoara".

Județul Maramureș (630296 ha) - În județul Maramureș există 63 de arii naturale protejate de diferite categorii și tipuri care acoperă 39% din suprafața județului. Pe lângă imensul patrimoniu natural găsim aici un loc plin de istorie și tradiție, oaze de liniște, un cadru perfect al unei destinații eco-turice.



S-au asigurat condiții ecologice mai bune pentru peste 18.000 ha de pădure care au fost certificate FSC. O pădure certificată este una bine gospodărită, unde există un sistem eficient de combatere a tăierilor ilegale și unde se contribuie efectiv la conservarea valorilor sociale, culturale și de mediu pe care le reprezintă și le adăpostește pădurea. Ocolul Silvic Stejarul, Rupea și Ocolul Silvic Săcele, Brașov sunt cele 2 ocoale silvice care au fost sprijinite în vederea certificării pădurilor.

Certificarea managementului forestier este continuată prin așa numita certificare a "lanțului de custodie", prin care se urmărește elaborarea mecanismelor de urmărire a produselor lemnoase care provin din pădurile certificate, de la sursă până la consumatorul sau cumpărătorul final. Astfel, se are în vedere ca întreg traseul lemnului certificat să poată fi identificat și documentat, pentru a se putea demonstra în orice moment proveniența lemnului. În cadrul proiectului au fost sprijinite, în vederea certificării, 3 companii de exploatare și utilizare a masei lemnoase din Jibert, Ticsuș Vechi și Brașov care lucrează în strânsă legătură cu ocoalele certificate.




Creșterea capacității de gestionare a resurselor naturale, abordarea integrată sectorială, informații privind dimensiunea ecologică, socială și economică a certificării pădurilor, dar și contextul actual al schimbărilor climatice sunt doar câteva dintre temele abordate pentru cei peste 166 de participanți la cursurile elaborate de Fundația Propark. Participarea la seminar a fost benefică pentru mine, deoarece mă va ajuta pe viitor să am o colaborare eficientă cu reprezentanții ocoalelor silvice în scopul unui bun management al ariilor protejate pe care le vom avea în custodie.

Ce înseamnă dezvoltare rurală sustenabilă? Dar ce legătură are aria protejată cu dezvoltarea?



Sustenabil sau durabil înseamnă derularea acelor activități care se regăsesc la întreprinderea dezvoltării economice cu societate stabilă și un mediu sănătos, adică acele activități care să ajute generațiile viitoare să se bucure de criștură păsărilor, de o pâine făcută din făină de calitate, curată, de apă nepoluată, de umbra unei păduri și de legume și fructe cu gust adevărat.

Care este legătura dintre arii protejate și dezvoltare durabilă?



Una foarte strânsă, pentru că de acolo ne alimentăm, ne hrănim corpul și sufletul. **Putem face asta și să avem și bunăstare?** Da, au zis participanții la un seminar organizat împreună cu experți din Elveția care au demontat mitul potrivit căruia ariile protejate înseamnă declin economic. Aceștia au explicat cum o economie socială dintr-un sat mic de munte se poate dezvolta susținând producătorii locali și promovând produsele realizate de ei la nivel de asociație.

Natura 2000 și Dezvoltare Rurală în România

România se mândrește cu o bună parte din moștenirea naturală a Europei, incluzând suprafețe mari de păduri seculare și zone întinse de sălbăticie în care încă trăiesc specii de animale dispărute în alte țări europene, precum ursul brun, râsul sau lupul. Aceste valori sunt incluse în rețeaua de arii protejate Natura 2000, care cuprinde aproape un sfert din teritoriul țării.



Brandul Transylvanian Highlands a fost înregistrat la OSIM ca marcă umbrelă sub care se pot promova produse realizate în zonă, viitoare destinație de ecoturism Colinele Transilvaniei. Atât produsele, cât și serviciile, care respectă criteriile stabilite legate de grija față de mediu și tradiție, vor putea fi promovate la nivel regional și, chiar și, național. Cu grija oamenilor care le realizează, ele vor sta la baza dezvoltării destinației.

Care sunt activitățile economice cele mai comune în arii protejate? Ce au dezvoltat alți antreprenori, cum au făcut, de ce au ținut cont, cum au implicat membrii comunităților locale și care sunt recomandările lor, de ce trebuie să țineti cont atunci când vă doriți să dezvoltați o afacere prietenoasă cu mediul și care este rolul administratorului în tot acest proces? Asociația Ecostur a studiat toate aceste aspecte în cele peste 70 de cazuri de exemple de bună practică, iar o sinteză a acestora se poate găsi pe pagina wwf.ro.



Pornind de la o analiză a potențialului antreprenorial în Colinele Transilvaniei, 6 persoane care dezvoltă activități tradiționale cu impact minim asupra ariilor protejate Natura 2000, selectate în urma unui concurs, au primit sprijin în vederea implementării/certificării ideii de afaceri. Doi apărători, doi meșteri populari care lucrează produse din pășă, respectiv brodează costume populare, un fermier și un tâmplar au primit consultanță în elaborarea unui plan de afaceri, pentru realizarea unei identități vizuale și pentru promovarea produselor lor.



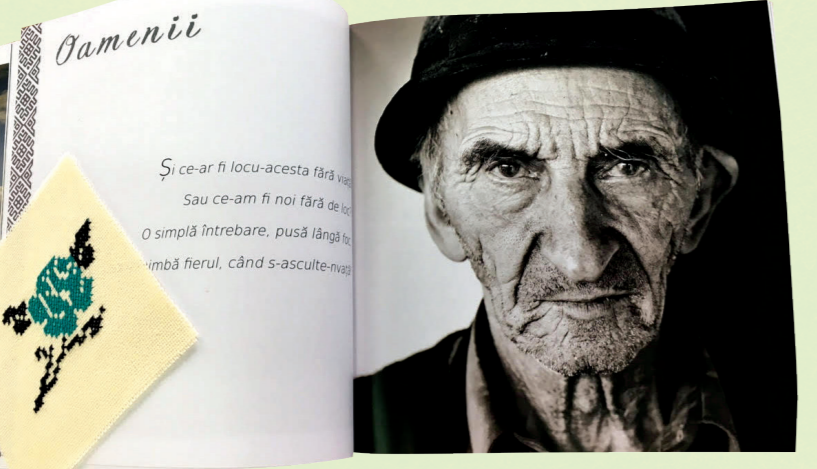
Despre cum să pornești o idee de afaceri, despre ce înseamnă să ai un scop, obiective SMART și activități specifice, cum să scrii și cum să gestionezi un proiect, au fost următorii pași în sprijinirea localnicilor în derularea ideilor de afaceri. Însă cea mai importantă a fost crearea legăturii între participanți: Pentru mine informarea despre inițiativa din zonă este foarte valoroasă, astfel exemplele din cadrul cursului și întâlnirea cu ceilalți participanți m-au învățat foarte multe. Economia socială a fost pentru mine un subiect pe care mi-l pot imagina să îl implementez și voi povesti oricum și altora despre această formă de organizare la fel cum voi povesti despre inițiativa.



Cum să transmitem oamenilor importanța naturii în viața noastră, a importanței păstrării capitalului cultural, a tradițiilor altfel decât cu ajutorul unei povești? Așa a luat naștere aventura unui tânăr, Luca și verișoarei acestuia, Maria, care pornesc în căutarea liniei orizontului, odată ce acesta ajunge în Colinele Transilvaniei. Experiențele lor sunt transpuse în prima carte de benzi desenate despre natură: Dincolo de Orizont în Colinele Transilvaniei. Cartea poate fi achiziționată din librăriile Cărturești.



Albumul fotografic Colinele Transilvaniei te invită să descoperi bogăția naturii, istoria locului, farmecul localnicilor și viața tănită din satele săsești. Imaginele sunt presărate cu vorbe de duh care subliniază farmecul și unicitatea locului. Aceasta este cartea noastră de căpătâi, cu coperti lucrate manual, cu multă migală și pasiune de meșterii din satele zonei în cadrul seziștorilor tradiționale.



Albumul fotografic Colinele Transilvaniei te invită să descoperi bogăția naturii, istoria locului, farmecul localnicilor și viața tănită din satele săsești. Imaginele sunt presărate cu vorbe de duh care subliniază farmecul și unicitatea locului. Aceasta este cartea noastră de căpătâi, cu coperti lucrate manual, cu multă migală și pasiune de meșterii din satele zonei în cadrul seziștorilor tradiționale.



Poate că cel mai vizibil rezultat a fost amenajarea și deschiderea Centrului de vizitare și informare al destinației de ecoturism Colinele Transilvaniei. Spațiul destinat descoperirii valorilor naturale, culturale și tradiționale, și promovării meșteșugurilor și antreprenorilor locali a fost deschis în incinta ansamblului fortificat din Cincșor, lângă Făgăraș.



Cu ajutorul sprijinului prietenilor de la Telekom România, a fost dezvoltată o bază de date care cuprinde meșteșugari, spații de cazare și de luat masa, elemente ale patrimoniului construit, evenimentele care au loc în zonă. Aceasta este disponibilă în cadrul centrului sub forma unei aplicații tactile. Vizitatorii își pot personaliza traseul pe care doresc să îl urmeze în descoperirea atracțiilor din Coline.



Acțiunile care pun presiune asupra mediului au reprezentat dintotdeauna un subiect sensibil. Activitățile de tip watch dog au fost un pilon al acestui proiect. În această direcție am gândit câteva instrumente care să vină în sprijinul oamenilor atunci când vorbim de ce înseamnă acțiuni cu impact asupra naturii cum ar fi:



Revizuirea ghidului Legea de partea naturii, care pune accent pe accesul la informația și consultarea publică, dar și care sunt pașii pe care ar trebui să îi urmeze oricine observă o posibilă ilegalitate asupra mediului, cui să i se adreseze și cum să ceară informația necesară.



Asociația Milvus a coordonat două contraststudii de biodiversitate care au arătat că există un impact negativ asupra naturii dacă 2 proiecte de investiții se vor derula: microhidrocentralele pe unul dintre ultimele râuri cu o stare ecologică bună și un parc eolian aproape de Delta Dunării, ambele în situri Natura 2000. În cazul microhidrocentralei, studiul a fost folosit ca probă în instanță în procesul câștigat de Federația Coaliția Natura 2000, iar în cazul parcului eolian studiul a fost înaintat agenției pentru protecția mediului.


CE AM REUȘIT

- Dezvoltarea unor modele de activități pentru a demonstra oportunitățile de generare de venituri bazate pe ariile protejate;
- Îmbunătățirea cadrului legislativ al evaluării impactului proiectelor de dezvoltare asupra mediului și procesele de planificare, pentru a reduce conflictele dintre conservarea naturii și dezvoltarea infrastructurii, reducând astfel amenințările asupra ariilor protejate;
- Colaborarea cu instituțiile din domeniul de la nivel național și regional pentru integrarea obiectivelor de conservare în politicile publice.



Constituirea a două grupuri de lucru, unul juridic și unul de experți tehnici, a fost pasul hotărâtor în adresarea unor cazuri de încălcare a legislației de mediu. 5 experți juridici, împreună cu alți 9 experți biologi au studiat peste 14 cazuri de posibile încălcări ale legislației de mediu și ale bunelor practici de mediu din diverse sfețe: de la energie și deșeuri, la conflict de interese în cazul ariilor protejate. S-au adresat cereri de informare către instituțiile abilitate, s-au întocmit plângeri prealabile și chiar și chemări în instanță, unele dintre cazuri soldându-se cu procese pe rol.

M-am simțit excelent în compania celorlalți cursanți. Echipa de organizatori și trainerii sunt deosebit de înimoși și entuziaști. Participarea la acest curs mi-a deschis o nouă perspectivă în abordarea relațiilor personale cu Natura, iar în plan profesional îmi oferă o mult mai mare înțelegere a "fenomenului" de protecție a Naturii și ce presupune aceasta. Felicitări organizatorilor și mi-a dori să am posibilitatea de a participa și la alte cursuri sau acțiuni!



Munca dusă în teren, printre și cu oameni trebuie susținută și la nivel legislativ pentru a exista o dezvoltare coerentă, în sprijinul oamenilor și al naturii. Astfel, activitățile de lobby și policy, duse atât la nivel regional cât și național, au contribuit la definirea măsurilor de finanțare în cadrul programelor Comisiei Europene, Planul Național de Dezvoltare Rurală și Programul Operațional Infrastructura Mare.



Un set de trei ghiduri de bună practică în trei sectoare de investiții cu posibil impact asupra mediului: microhidrocentrale, energie eoliană și dezvoltarea infrastructurii rutiere-construirea de autostrăzi, care vizează practicile de care ar trebui să țină cont și tips&tricks adresate investitorilor, constructorilor, proiectanților de astfel de investiții, dar și asociațiilor profesionale și autorităților publice astfel încât conflictele de tip dezvoltare-protecția naturii să scadă.



Platforma on-line de sesișări actionez.ro care are ca scop, pe de-o parte, educarea publicului atunci când vine vorba de probleme de mediu - filtrarea informației relevante în identificarea activităților cu potențial impact negativ, învățarea cum trebuie trimisă o solicitare și o sesizare reformate la chestiunile care țin de mediu, iar pe de altă parte creșterea proactivității autorităților publice relevante în domeniu.



În perioada 2014-2016, în județul Maramureș a fost realizată, în mod participativ, prima strategie sectorială a ariilor protejate din România. Aceasta a fost dezvoltată de către Platforma NATURA 2000 Maramureș, un grup de specialiști ce reunește autoritățile publice, societatea civilă și mediul academic din jude. Grupul de lucru multi-sectorial a pus bazele și a promovat o politică adaptată specificului județului Maramureș, care să asigure coerența inițiativelor de dezvoltare locală cu cele de conservare și protecție a mediului. În acest context, patrimoniul natural oferă o oportunitate unică pentru o dezvoltare economică locală durabilă și poate constitui o sursă de venituri pentru comunități, pe termen lung. Prioritățile de dezvoltare armonioase au fost integrate în Strategia de Dezvoltare Durabilă a județului Maramureș.

Colinele Transilvaniei



LEGENDĂ

Cazare



Mestieri



Rezervații




Specii



Obiective



Administrativ

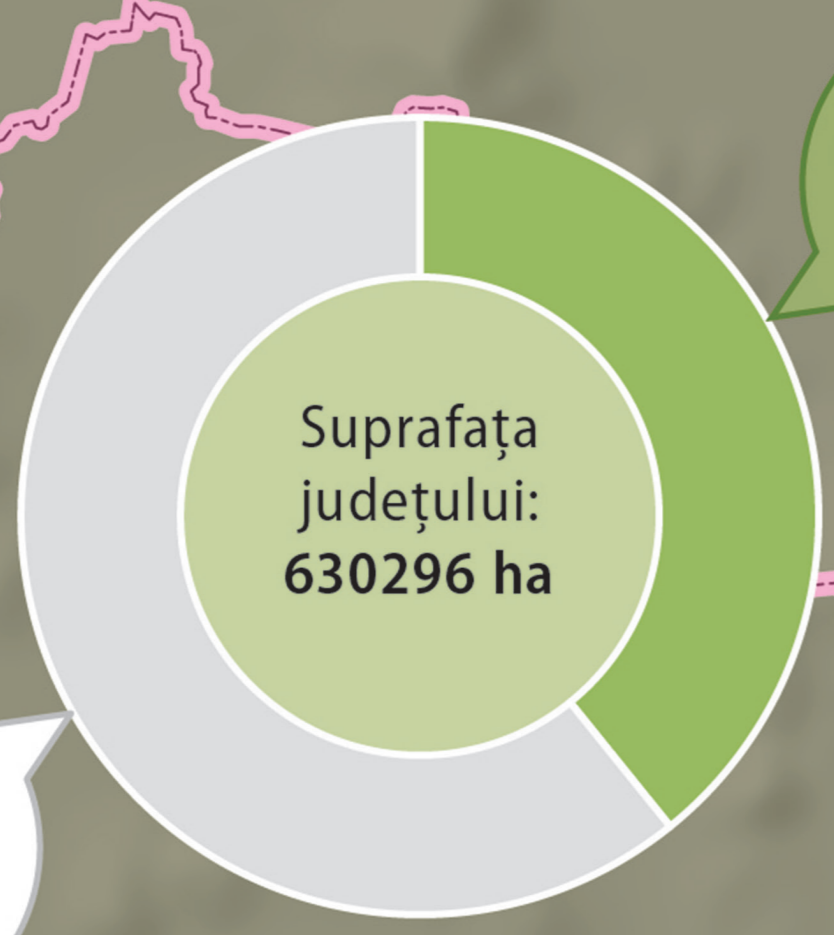


Domeniul administrativ pentru rețeaua N2000MM Județul Maramureș

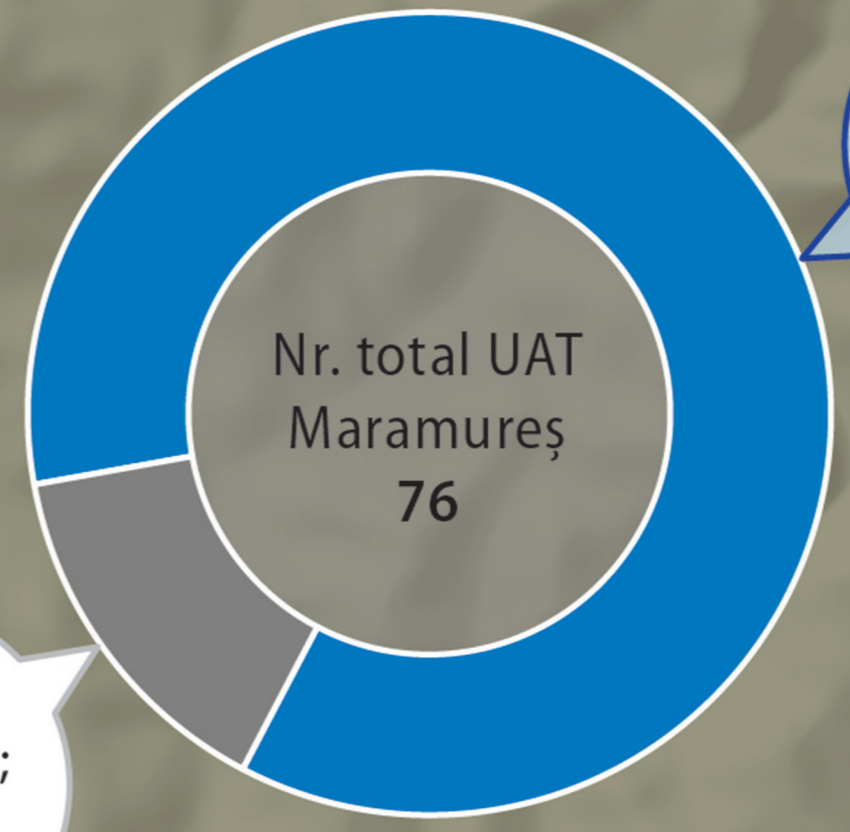
Amprenta teritorială a ariilor naturale protejate

Reprezintă extinderea teritorială maximă a suprafeței ariilor naturale protejate, obținută prin unificarea spațială ale acestora în cadrul aplicației GIS.

Hartă și analiză realizată de:
Muresan Alexandru I.I.
Tel. +40 0752 281041
Email: office@geogra.ro
www.geogra.ro

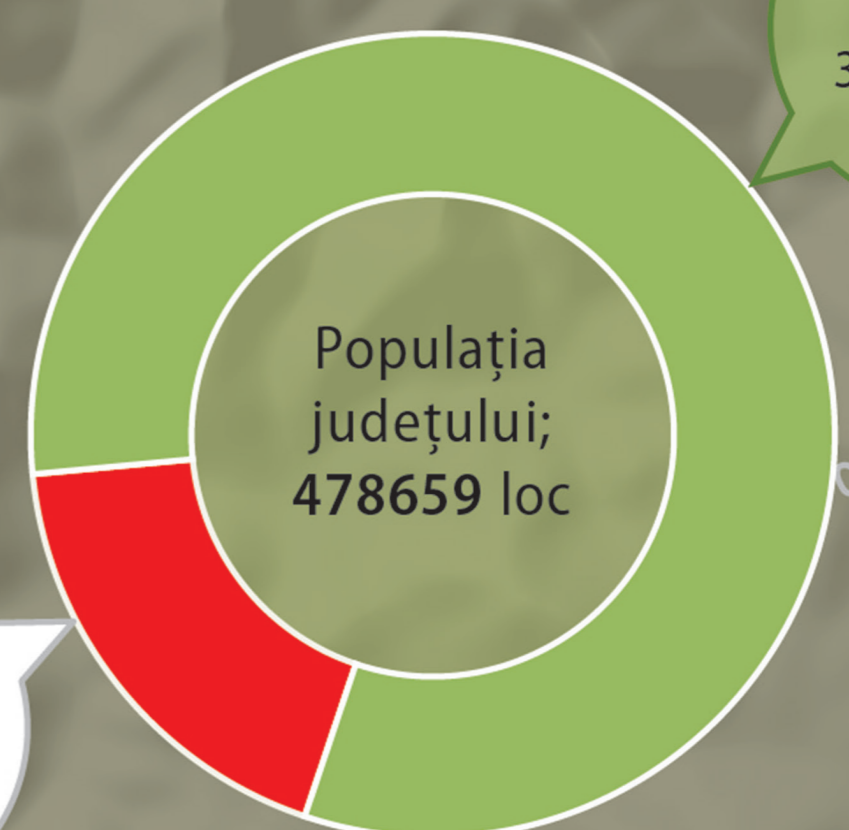


Restul județului:
383221 ha;
61%



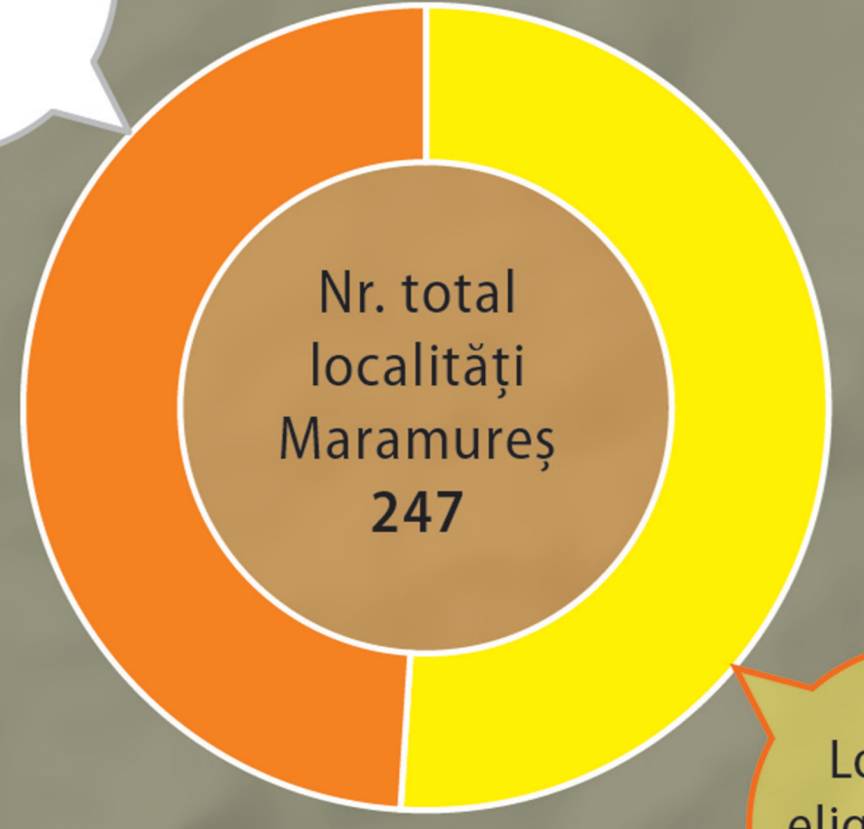
UAT Eligibile; 65;
86%

UAT Neeligibile;
11;
14%



Populația eligibilă;
389540 loc;
81%

Populația neeligibilă;
89119 loc;
19%



Localități eligibile
125;
51%

Localități neeligibile
122;
49%

Criterii de identificare a localităților eligibile

- S-au luat în considerare toate localitățile situate mai aproape de 1 km de aria naturală protejată;
- În cazul UAT-urilor în care nicio localitate nu se situează mai aproape de 1 km de aria naturală protejată, s-a luat în considerare cea mai apropiată localitate indiferent de distanță;

<p>Căi de circulație</p> <ul style="list-style-type: none"> Drumuri Naționale Drumuri Județene Căi ferate CFF Vișeu 	<p>Alte elemente</p> <ul style="list-style-type: none"> Frontiera de stat Limita județului Râuri Lacuri UAT neeligibile 	<p>Domeniul administrativ N2000MM</p> <ul style="list-style-type: none"> Arii naturale protejate - Amprenta teritorială Localități eligibile
--	--	---

