

Wanha Witonen, Petäjävesi

KESKI-SUOMEN

RETKEILYREITIT

MAAILMANKARTALLE

#retkeilyks



Retkeily Keski-Suomi (@retkeilyks)

www.aitomaaseutu.fi/hankkeet/retkeilyks

Keski-Suomen retkeilyreitit maailmankartalle –hanke

Koordinaatio: JAMK, Liiketoimintayksikkö

Partneri: Metsähallitus, Luontopalvelut

Muu yhteistyö: Visit Finland – Outdoors Finland

Kesto: 1.10.2016 – 28.2.2019

Pääkohderyhmät: kansainväliset matkailijat, lähimatkailijat ja –retkeilijät, reittien läheiset maaseudun mikro- ja pk-yritykset, reittien ylläpitäjät, uusia retkeilyreittejä suunnittelevat

Välilliset kohderyhmät: ympäristökasvatustahot, matkailualan koulutussektori, kehittäjäorganisaatiot, päättäjät, muut maaseuturahastohankkeet, Outdoors Finland

Keski-Suomen Vuoret - työpaja

5.6.2017

Kanavuori ja Vaarunvuoret

Villa Jääskelä, Vaajakoski



Osallistujat

Mirva Leppälä, JAMK

Suvi-Tuulia Leinonen, JAMK

Marjo Nevalainen, JAMK

Upe Nykänen, JAMK

Saara Tervalta, JAMK

Heta Kopra, Luonto-Liiton
Keski-Suomen piiri

Jari Rajaranta, Naissaari
Catering Oy

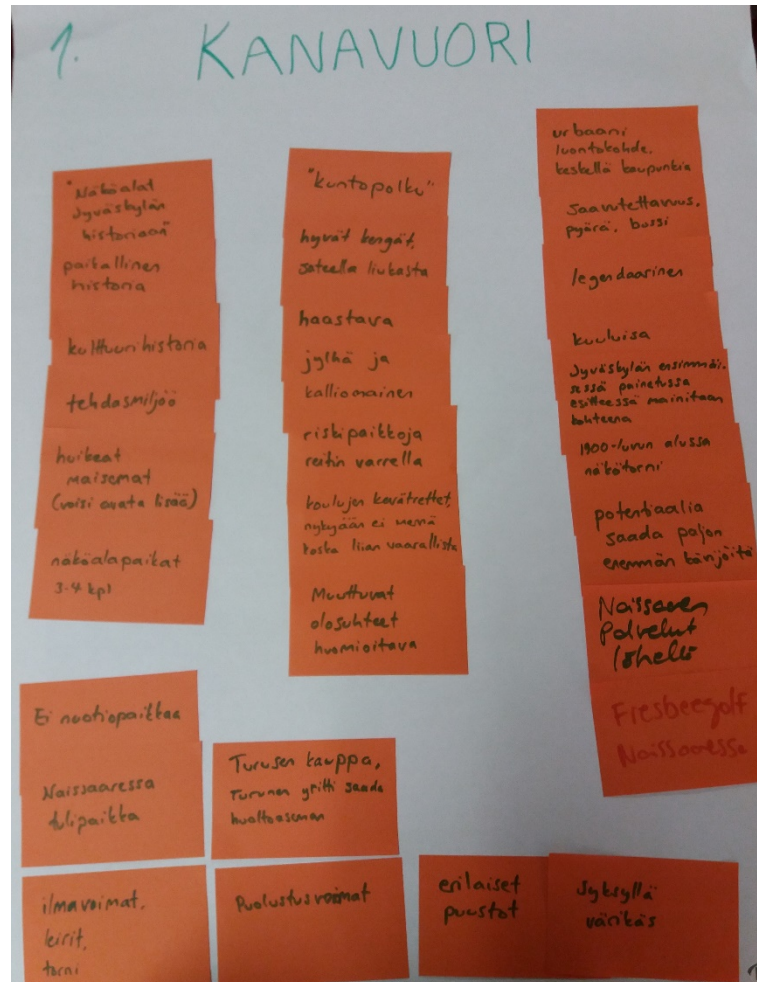
Maija Mikkola,
Metsähallitus

Kari Häkkinen, JKL/Liikunta

Yrjö Kirjavainen,
Vaarunvuoren asukas

Susanne Sarvilinna,
Jyväskylän kaupunki, Visit
Jyväskylä

1. Erityispiirteet, Kanavuori (1/2)



"Näköalat Jyväskylän historiaan"

- Paikallinen historia ja kulttuurihistoria
- Tehdasmiljö
- Huikeat maisemat
- Näköalapaikkoja 3-4kpl
- Ei nuotiopaikkaa (Naisseon tulipaikka)
- Ilmavoimat, leirit, torni
- "kuntopolku"
- Hyvät kengät, sateella liukasta
- Haastava, jylhä ja kalliomainen
- Riskipaikkoja reitinvarellalla
- Koulujen kevätretket ei mene nykyään, koska alueella liian vaarallista

1. Erityispiirteet, Kanavuori (2/2)

- Muuttuvat olosuhteet huomioitava
- Turusen kauppa, Turunen yritti saada huoltoaseman
- Puolustusvoimat
- Erilaiset puustot
- Syksyllä värikäs
- Urbaani luontokohde keskellä kaupunkia
- Saavutettavuus, pyörä ja bussi
- Legendaarinen
- Kuuluisa
- Jyväskylän ensimmäisessä painetussa esitteessä mainitaan kohteena
- 1900-luvun alussa näkötorni
- Potentiaalia saada paljon enemmän kävijöitä
- Naissaaren palvelut (Shell)
- Frisbeegolf Naissaarella

1. Erityispiirteet, Kanavuori Top 3

1. KANAVUORI TOP 3

1. "Näköalat Jyväskylän historiaan"
2. Urbani legendaarinen luontokohde keskellä kaupunkia
"Bussilla pääsee"
3. Kuntopolku
 - haastavuus, kalliomaisuus, muuttuvat olosuhteet

1. Erityispiirteet, Vaarunvuoret (1/2)



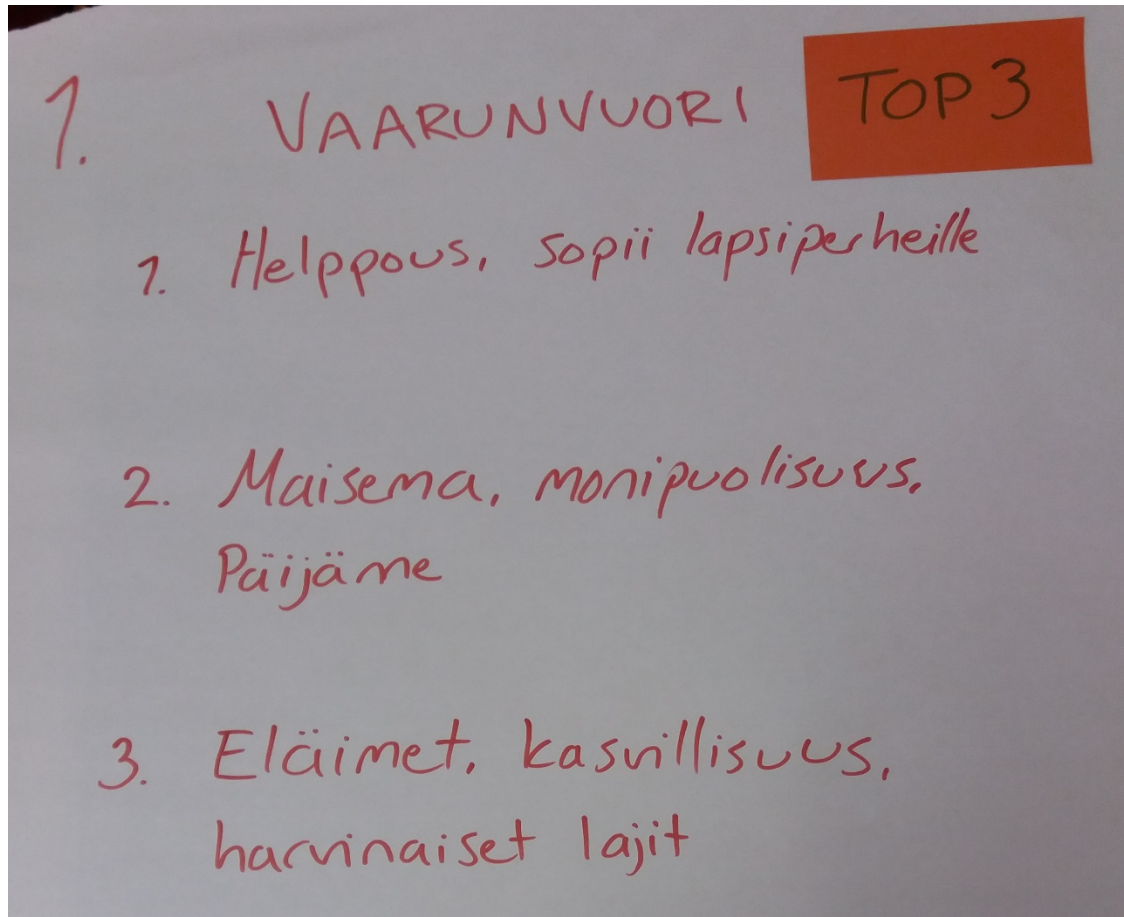
- Eläimet
 - Harvinaiset lajit (eläimet, linnut)
 - Pöllöt, huuhkajat, töyhtötijaiset
- Kasvillisuus (mainittu kylteissä)
- Helposti saavutettavissa ("Helppo löytää autolla")
- "Unohdettu paikka"
- Näkötorni/ korotettu näköalapaikka
- Sopii lapsille/ lapsiperheille
- Helpompi kuin Kanavuori (sopii perheille)
- Sopii koulu- ja kirkko-kohteeksi
- Bussireitti, koulubussi, oppilaita isolta alueelta, vanha tie
- Ei tarvitse olla kokenut vaeltaja

1. Erityispiirteet, Vaarunvuoret (2/2)


”Koe Keski-Suomen luonto kahdessa tunnissa”

- Nuotiopaikka
- Monipuolinen kokonaisuus pienellä alueella
- Jo ajoreitillä hieno maisema
- Maisema Päijänteelle
- Pääsee myös veneellä
- Näköala
- Päijänteen rannalla
- Pääseekö laivalla?
- Pienet lammet, vanha metsä, korkeuserot
- Vuorijalavalehto, pähkinäpensas
- Ei asutusta lähellä
- Pontikka, pärekuopat, rauniot, lehmiä
- Pössy-Viki (pieni tila)
- Vaarunniitty Vaarunjärven pohjoispuolella (esite)
- Kesälampaat (Vaarunniitty)
- Pumppusähkö-hanke
- Vanha maantie

1. Erityispiirteet, Vaarunvuoret Top 3



2. Kehityskohteet, Kanavuori (1/3)



- Infotaulut/opasteet/kyltitykset
- Opasteet reitin varrella
- Mobiili-opasteet
- Lopussa opas vaihtoehtoihin
- Hyvä alkuopastus
- Käännökset (paperiversiot)
- Jokamiehen oikeudet käännettynä
- Opas (ihminen)
- Tukihenkilö/ohjaaja (ei välttämättä opas)
- Viikoittainen ohjelma
- Luotsi (liikunta tai ympäristö)
- Taukopaikka (penkit ja pöytä)
- Näkötorni
- Tulipaikka?

2. Kehityskohteet, Kanavuori (2/3)

- Lukollinen tulisija?
- Liikuteltava/ vuokrattava kotakeittiö
- ”Legendaarisuuden” markkinoiminen (ensimmäisessä matkailuesitteessä)
- Haastavuuden kertominen (sääolosuhteet)
- SOME-jakoihin kannustaminen (hashtagien hyödyntäminen)
- Kulttuuriympäristökohteena markkinoiminen
- Kanavuoren ja Naissaaren yhdistäminen
- Ominaislaatuisten esiinnostaminen
- Järjestöjen aktivointi
- Viestintää lähipalveluista (esim. Liekkilä, Teeleidi, Panda, Puttipaja)
- Vuodenaikojen ja vuorokaudenaikojen esiintuominen esimerkiksi kuvin ja videoin
- Teemoitetut kierrokset

2. Kehityskohteet, Kanavuori (3/3)

Alueesta voisi olla kiinnostuneita:

- Kaupunkilaiset ilman autoa (JKL)
- Ulkomaalaisryhmät
- Naissaaren kävijät
- Ohjatut ryhmät
- Kuntoilijat
- Historiasta kiinnostuneet
- Pyöräilijät ja bussilla kulkevat
- Ulkomaalaiset opiskelijat
- Laivamatkaajat

Alueen aktiviteetteja:

- Kalliokiipeily
- Geokätköily
- Aistikävelyt
- Ulkoilu ja herkuttelu- yhdistelmä
- Melonta, soutuvenevuokra
- Uinti
- Kalastus
- Luontopolku Naissaaresta voimalan kautta ympäri

2. Kehityskohteet, Vaarunvuoret (1/3)



- Luontopolkutaulujen uusiminen
- Opasteet/ kiinnostuksen herättäminen autoilijalle
- Opastusmateriaali (mobiili/ tech)
- Kuvat kallioista (ei näe kuin vesiltä)
- Kerrottava rajoitusalueista
- Ominaislaatuojen esillenostaminen
- Helppouden kertominen
- Korpilahden sataman kanssa yhteistyötä
- Villa Cawen opasteet
- Ikonimaisemien jakamisen kannustus "#"
- Laituri kalastukseen
- Laituri risteilyaluksille
- Näkötorni?

2. Kehityskohteet, Vaarunvuoret (2/3)

- Jätehuolto
- Parkkipaikkalevike-> parempi tervetuloivotus
- Hiljainen piste (esim. Juonaanjärvi)
- Lisäinformaatio (kuvat/videot) mobiilina (vuoden/ vuorokaudenaika)
- Lapsille ja luontoihmisille omat taulut/ mobiiliopasteet
- Bongauslista (eläin/kasvisto)
- Rastirata/-tehtävä lapsiperheille

2. Kehityskohteet, Vaarunvuoret (3/3)

Alueesta voisi olla kiinnostuneita:

- Ohikulkijat (autoilijat)
- Vesillä/ Päijänteellä liikkujat
- Veneilijät
- PK-Seutulaiset
- Lapsiperheet
- Ensikertalaiset
- Puuharrastajat (vuorijalava ja pähkinäpensas)

Alueen aktiviteetteja:

- Melonta ja vesiliikunta
- Eväsretket
- Kalastus

2. Kehityskohteet, Kanavuori & Vaarunvuoret Top 3

2. KEHITYSKOhteET

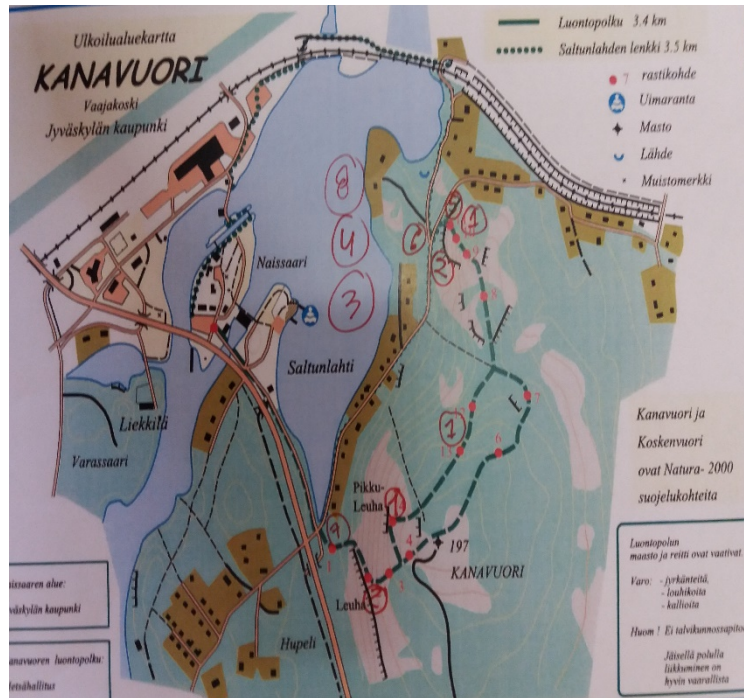
VAARUNVUORET

- OPASTEET (sekä fyysiset että mobili)
- PALKITSEVA MAISEMA (avartaminen/näkötorni)
- LAITURI VENEILIJÖILLE

KANAVUORI

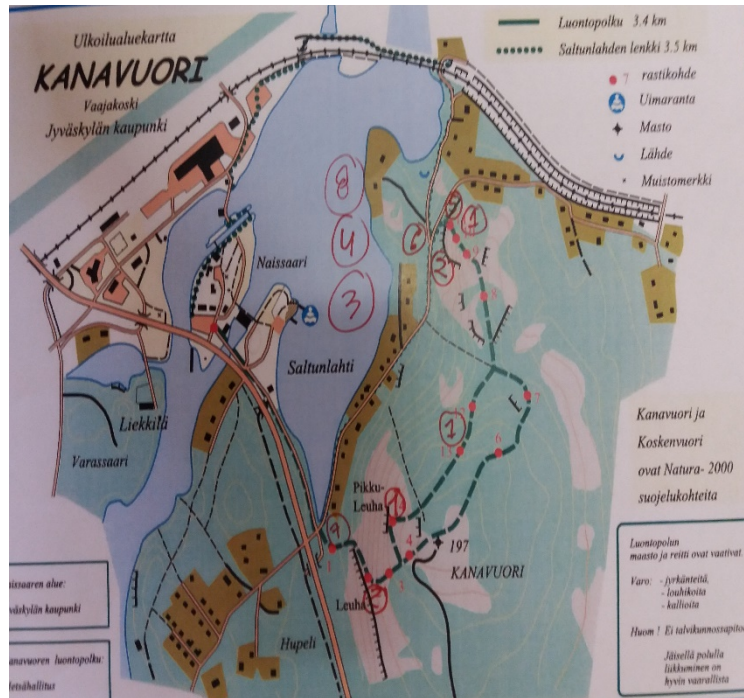
- OPASTEET (sekä fyysiset että mobiili)
- LUONTO- JA KULTTUURIYMPÄRISTÖN/-HISTORIAN YHDISTÄMINEN
- SAAVUTETTAVUUDEN MARKKINOIMINEN
 - bussiaikataulut, pyöräreitit, bussipysäkkien sijainnit ja opastus Naissaareen ja polulle
- PALVELUIDEN TUOTTEISTUS JA MARKKINOINTI

3. Hotspotit, Kanavuori (1/2)



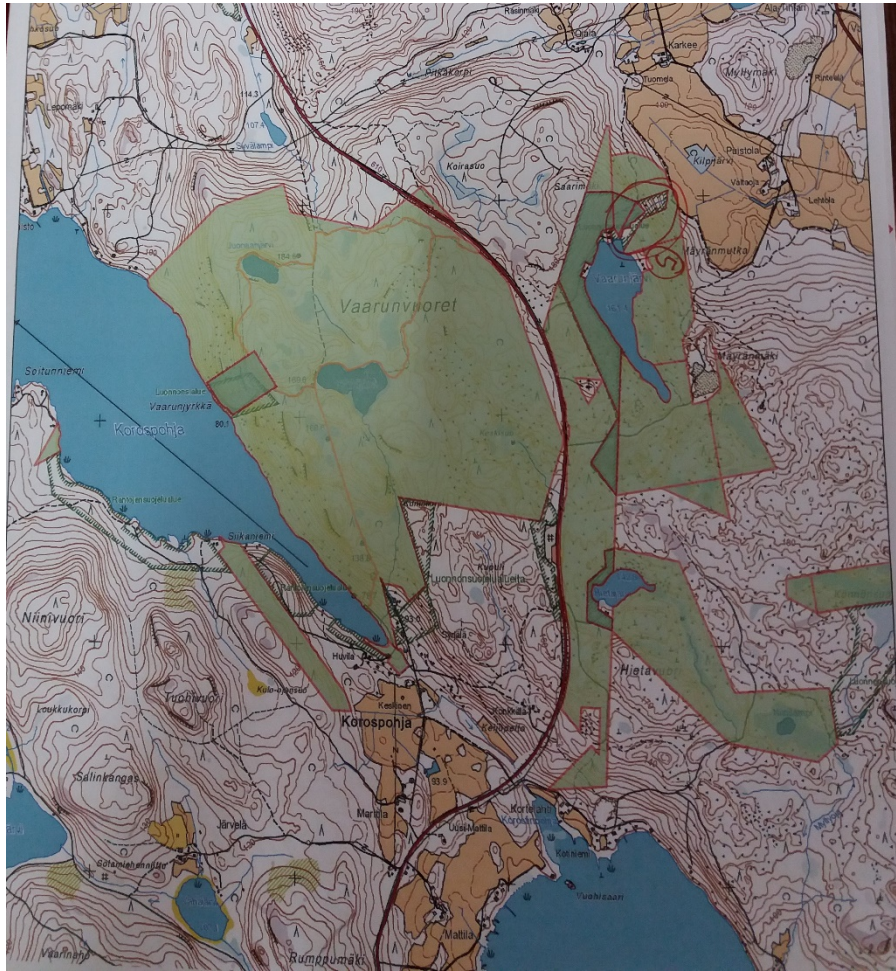
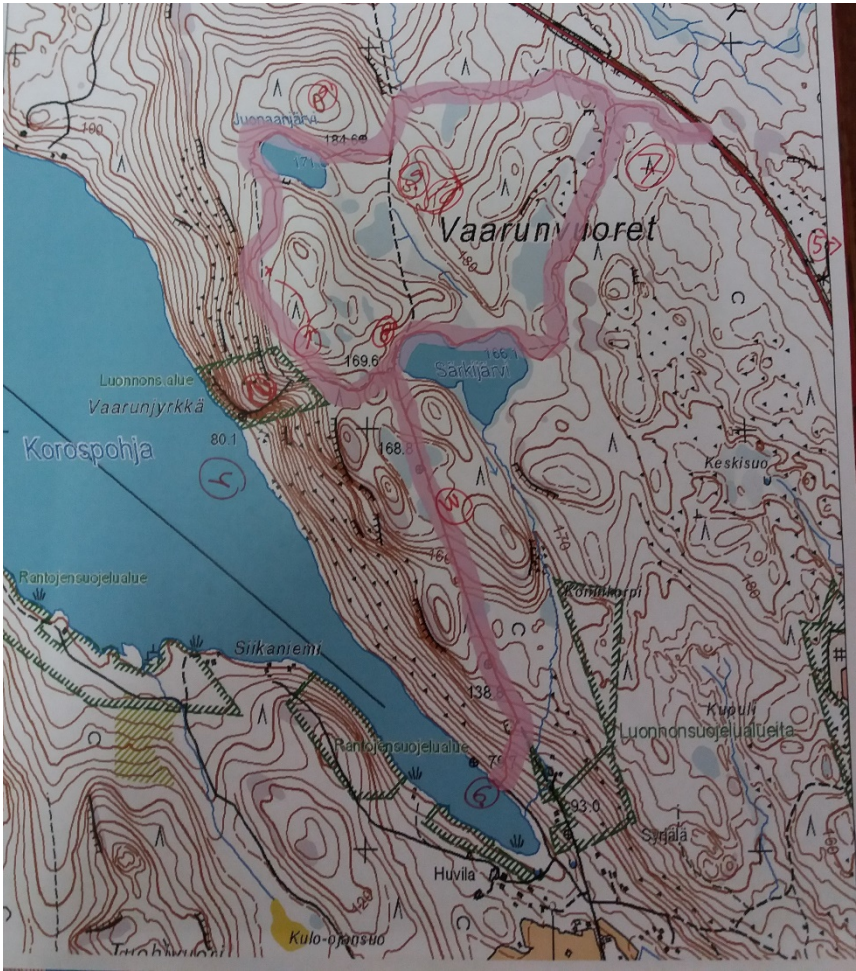
1. Näköalapaikka
 - Kulttuuriympäristökuvaa- historiaa
 - Haapakoski, kanava, Naissaari, Lohijokihistoria
 - Luontoreitti/ Kulttuurireitti
2. Kivikot – kiipeilypaikat -> geokätköily
3. Auringonlaskupaikka
 - Kuvausaikana
 - Historia kuvina – miltä ennen näytti vs. mitä näkyy nyt
4. Nopeutettu kuva auringonnoususta auringon laskuun

3. Hotspotit, Kanavuori (2/2)

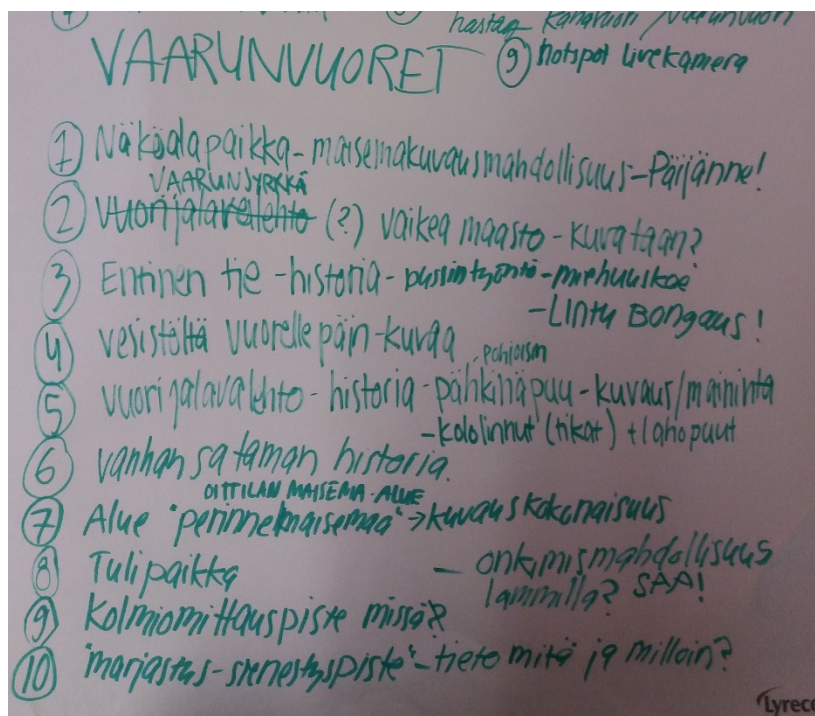


5. Siirtolohkare ja tarina paikan päälle
6. Bolderointikivi – siirtolohkare
7. Lehtokasvillisuutta
8. Suosittelun kannustaminen
#kanavuori/vaarunvuori
9. Hotspot livekamera

3. Hotspotit, Vaarunvuoret (1/2)

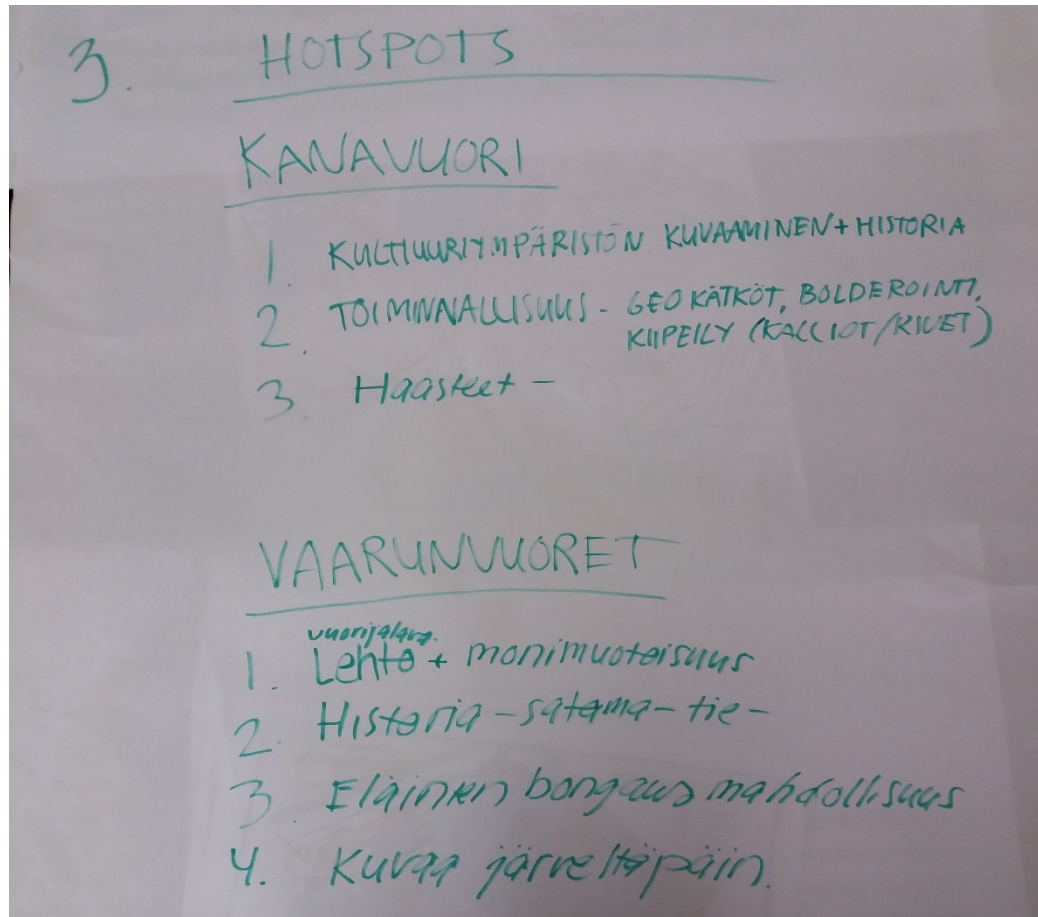


3. Hotspotit, Vaarunvuoret (2/2)



1. Näköalapaikka – maisemakuvausmahdollisuus – Päijänne
2. Vaarunjyrkkä – Vaikea maasto – Kuvataan?
3. Entinen tie – historia – bussintyöntö – miehuuskoe
4. Vesistöltä vuorelle päin - kuva
5. Vuorijalavalehto – historia – pähkinäpuu – kuvaus/maininta – kololinnut (tikat) + lahopuut
6. Vanhan sataman historia
7. Alue "perinnemaisema" – Kuvauskokonaisuus
8. Tulipaikka
9. Kolmiomittauspiste
10. Marjastus/sienestyspiste – tietoa mitä ja milloin

3. Hotspotit, Kanavuori & Vaarunvuoret Top 3



Hyyppäänvuori, Laukaa

KIITOS OSALLISTUJILLE!

KESKI-SUOMEN

RETKEILYREITIT

MAAILMANKARTALLE

#retkeilyks