

**El castell de la Mola de Benassal:
Dades per a una cronologia històrica i per a
una descripció arquitectònico-artística**

PERE E. BARREDA I EDO

El castell de la Mola de Benassal: Dades per a una cronologia històrica i per a una descripció arquitectònico-artística

El patrimoni històric-artístic de l'antic Maestrat de Montesa és encara prou ric, malgrat totes les circumstàncies desfavorables que poc a poc però continuadament l'han anat reduint. Dins del camp arquitectònic, i en particular dintre de la variant civil (deixant ara de banda els edificis religiosos i militars), emperò, i si fem també excepció dels Palaus Municipals, no són massa els monuments conservats. I encara en són molts menys si els reduïm als datats al segle XIII, el de la Conquesta. I si a més volem que siguin construccions molt relacionades amb els processos de la Conquesta i de la Població, només ens quedariem amb un parell o tres: entre ells estaria el Castell de la Mola de Benassal, objectiu del present treball.

Començant pel final del treball, el valor històric-artístic innegable del Castell de la Mola de Benassal ha estat motiu per a la concessió d'una subvenció econòmica a l'Ajuntament de Benassal, per part de la Diputació de Castelló, per a restaurar-lo. Es va fer un projecte de restauració, que va rectificar en molts punts el Servei del Patrimoni Històric de la Generalitat Valenciana, i finalment van començar les obres el passat mes de Maig de 1984. Amb les obres en marxa i a bon ritme, és el moment de publicar l'estudi que vaig fer, l'estiu de 1982, per a l'Ajuntament de Benassal sobre l'esmentat edifici, amb algunes esmenes i traduït al català. El meu interès històric, i el criteri, fonamentat sempre en referències documentals, de respecte total a la història, m'han portat, ho adverteixo, a divergències molt grans alguna vegada respecte dels criteris utilitaris que han donat suport al projecte de Restauració. Ahí va el meu testimoniatge:

«El castell de la Mola de Benassal

1.- INTRODUCCIÓ

El Castell de la Mola de la Vila de Benassal rep aquest nom per ésser situat al capçal del turó o moleta sobre el qual s'assenta el nucli antic de la Vila. És l'edifici més antic del poble, per ésser la residència del fundador i primer poblador, Berenguer de Calaterra. La seua construcció es va fer al segle XIII, i actualment, després d'uns 750 anys d'existència, es troba en un estat mínimament satisfactori, degut a les reformes i destruccions que ha sofert i al natural desgast de la seua construcció.

El Castell és de planta gairebé rectangular, amb un entrant a la part nord-est, que té dues troneres i és vestigi d'un antic racó de la murada (ara ocupat per una casa). Junt al Castell, al sud-est, es troba un llenç de murada amb un portal: l'Arc de la Mola, abans Portal de Sant Agustí, d'estil de transició aràbiga-cristià i únic a la zona nord del País Valencià.

L'antiga planta del Castell es troba ocupada per cases particulars en part, que han alterat la seua estructura a la part Nord. Pel contrari, a la part sud i façana principal es conserven un porxe amb tres arcades, i damunt la gran cambra que fou Sala Capitular de la Vila, i també escoles públiques. Al cantó Sud-oest, a nivell del carrer, tenim una genuïna construcció, exemple d'habitatge rural valencià, perfectament conservat, de principis del segle XIV.

2.- LA CONSTRUCCIÓ DEL CASTELL

Els antecedents immediats al bastiment de l'edifici es situen a l'Emirat de València, a principis del segle XIII. L'historiador Mn. Salvador Roig (1794-1865) situava al turó de la Mola el nucli àrab regentat per «Benassalà» (en transcripció literal actualitzada, Aban-al-sàlam, «fill del devot»), tot i que actualment s'ha comprovat documentalment que el nucli àrab, nomenat «Avinassal», es trobava als peus del Castell de Corbó, per cites d'aquests dos topònims i llur interrelació a un document donat per Pere el Catòlic a 22 de Maig de 1213, en el que atorgava a l'Ordre del Temple el Castell i districte de Culla quan fóra conquerit pels cristians.

Els àrabs romandrien encara uns anys a Avinassal, però els aragonesos desitgen les seues terres. Un exemple n'és Blai d'Alagó, que aconsegueix de Jaume I, l'any 1226, un privilegi que li atorgava totes les terres i castells que emprara als musulmans. Però la conquesta de Benassal no es realitza, segons Mn. Salvador, fins a primers de gener de 1232, «una crua nit d'hivern, en mig dels rigors del fred», i a càrrec de peons milicians de Terol al servei de la Corona (hi ha dubtes molt grans sobre la validesa de la data).

La Corona, representada per Jaume I, controlà aquell any els Castells d'Ares i Corbó, amb l'heretat benassalenc. Però, ocupada Culla, segurament per rendició, l'estiu de 1233, el Rei va decidir cedir tot el Castell de Culla a Blai d'Alagó, mentre que recuperava els drets sobre Morella, que seria només propietat vitalícia del noble aragonés, pel pacte de Montalbà de 1235.

Serà el mateix Blasco de Alagon el que s'encarregarà d'atorgar Cartes de Població per a organitzar les seues terres, car els àrabs havien fugit ràpidament cap a la Plana i zones del Sud, abandonant el Castell de Culla. I estant retirat a Morella, el 3 de Gener de 1239, va donar Carta de Població de l'heretat de Benassal («Venaçal») a Berenguer de Calaterra, que procedia de la zona de Lleida. Aquest, com a primer poblador, s'encarregà de l'organització del territori.

El poblador, com a encarregat de l'heretat, tenia el dret a establir-se al lloc que desitjara dins del terme de la mateixa. Refusant el Castell de Corbó i nucli annex, va triar el turó de la Mola, on potser havia hagut una masada musulmana, abandonada pels àrabs des de la conquesta cristiana. I allí, als voltants de 1240, es va construir la seua residència: el CASTELL DE LA MOLA, amb la col·laboració dels demés pobladors, que al mateix temps s'anaven establint per l'heretat.

El Castell de la Mola, com a residència de l'encarregat de població, va passar a ser lloc de reunió dels demés pobladors, per a discutir els afers del repartiment de les terres, procurant que tothom tingués terres al terme, parcel·lades de manera que tingueren condicions variades de sol i llum, vegetació, qualitat, facilitat de regar, ... Junt al repartiment, també es va organitzar o reparar la xàrcia de camins, per a comunicar les diferents parts de l'heretat entre sí i amb l'exterior, aprofitant tant com fóra possible la infraestructura àrab de terres de conreu, camins i, sobretot, sistemes de regar. També calia fixar les zones públiques o comunals, i limitar-les, ... Tots aquests treballs es van fer a la dècada de 1240 en successives reunions al Castell de la Mola, conformant el «Repartiment» del Terme de Benassal, que per desgràcia no s'ha conservat.

El nucli de la Mola s'augmentaria amb la construcció de l'Església de Sant Agustí, al costat del Castell, feta amb el concurs de tots els pobladors. El primer Rector conegut fou Mn. Nadal de Filera ja ben entrat el segle XIII. Amb la construcció del Temple parroquial al quedar definitivament fixada la capitalitat del Terme, allunyada i diferenciada de l'Avinassal àrab, ben defensada sobre el turó de la Mola, tallat d'una banda pel Torrentill, i de l'altra pel barranquet de la Vall (torrenteres que s'unien al barranc de la Font d'En Segures, determinant un trapecí que seria la futura Vila murada de Montesa al segle XIV).

El Castell de la Mola era conegut per «castrum de Vinaçal», i així apareix a la Carta de Donació feta l'any 1263 per Na Constança d'Alagó al seu fill Guillem d'Anglesola menor. Aquest conservaria el poder de Berenguer de Calaterra, però, mort aquest, va alienar les rendes de Benassal a Berenguer de Claresvalls, cap a 1280, i a la família Brusca, cap a 1290. Finalment, l'any 1303, vendria tot el Castell de Culla, amb Benassal, a l'Ordre del Temple, amb Carta de Venda on es llig «castrum de Benaçal».

El Castell de la Mola de Benassal

16
09
83

El patrimoni històric-artístic de la vila de Benassal, encara que molt minguat, segueix conservant les seues principals senyals d'identitat. Una d'aquestes, jo diria la principal, se troba ara mateix en un perill evident: el Castell de la Mola, i no tant per la seua venerable edat, sinó per un descuidat projecte de reparació.

El Castell de la Mola va ésser el nucli de naixença de la vila de Benassal, al segle XIII. Quan el català Berenguer de Calaterra va rebre la Carta de Població de mans de Blai d'Alagó, el 3 de Gener de 1239, va buscar un lloc adequat per a establir-se. I aquest lloc va ésser el turó de la Mola, als peus del Montcàtil. I al edificar el imponent casalici, naixia la Vila de Benassal, que seguiria creixent segle a segle costera avall.

Així, en el Castell de la Mola tenim el símbol de Benassal: el primer edifici de la vila, la residència del primer poblador, el lloc de reunió dels pobladors per a fer el Repartiment, la primera Casa de la Vila o lloc de reunió del Consell... El valor històric del edifici és, doncs, innegable. No hi ha en tot Benassal cap construcció més representativa. En resum, és el símbol de la repoblació de Benassal, i de tot el País Valencià, en temps de Jaume I.

Al valor històric se li uneix també l'artístic: l'Arc de la Mola, conegut antigament com a Portal de Sant Agustí, és un testimoni únic en tota la zona nord del País Valencià de l'arquitectura de transició àrab-catalana. És un arc carregat d'elements moros i cristians, unit en un sol cos a l'edifici de la Mola. I l'edifici aquest també està ple de relíquies, com la caseta del poblador, la llar d'uns antics habitants de Benassal al segle XIII, conservada quasi íntegrament. I també els porxes de la Mola, de canteria del segle XIII; la gran Sala Capitular amb tres finestres de pedra picada (una quarta finestra va ésser afegida l'any 1848), impressionant per la seua grandesa; les escales d'accés a la Sala; una porta de fusta plena de figures en guix,...

Un incompetent projecte de restauració va ésser fet per ordre de l'anterior Ajuntament, però, afortunadament aquest aberrant projecte ha estat ajornat indefinidament. Esperem que el bon senyor dels prohoms de Benassal, no permetrà que se faça una aberració amb un edifici que, avui, és símbol no sols de la vila de Benassal, sinó també de l'Alt Maestrat, i encara de tot el País Valencià.

Pere E. Barreda i Edo

«MEDITERRÁNEO;
16-setembre-1983».

3.- EL CASTELL, CASA DE LA VILA DE BENASSAL

La mort de Berenguer de Calaterra, cap a 1270, va fer que la seua residència, el Castell de la Mola, esdevingués Casa de la Vila i seu del municipi. Allí es feien les reunions de tots els pobladors («universitat») segons els Furs i Costums d'Aragó reconeguts a la Carta Pobra, bé al Porxe de la Mola, a la Sala Capitular, i fins i tot a l'Església de Sant Agustí. Al mateix temps, la part Nord de l'edifici es destinà a cases particulars. L'ordre del Temple va prendre possessió del lloc de Benassal l'estiu de 1303 a la Sala Capitular del Castell de la Mola, actuant com a testimoni el Rector de Sant Agustí, Mn. Nadal de Filera. Pocs anys romandrien els Templers a Benassal, després de les detencions de 1307 i dissolució de l'Ordre l'any 1312, essent fals que els cavallers Templers de Benassal foren degollats a la Plaça de la Mola, car van ésser secularitzats i se'ls va donar una pensió vitalícia.

L'any 1317 era creada per Butlla Papal l'Ordre de Santa Maria de Montesa, amb els béns templers i hospitalaris del País Valencià, però la constitució de la mateixa no es féu fins a l'any 1319 a Barcelona. El primer Mestre, nomenat pel Papa, Guillem d'Erill, va morir abans de prendre possessió de Benassal, i serà Frare Arnau de Soler, segon Mestre, el que ho féu l'any 1320, segurament també a la Sala Capitular de la Mola, amb un magnífic recibiment per part dels benassalencs, als que havia aconseguit el mateix any un Privilegi Reial de celebrar mercat tots els dimarts, fent-se aquest mercat i fires a la Plaça i Porxes de la Mola.

D'aquesta mateixa època eren els primers registres de l'Arxiu Municipal, desapareguts l'any 1938, i que s'escriu a la Sala Capitular de la Mola, com a Casa de la Vila, fins al segle XV: Judicaris, Llibres de Consell, Comptes,... dels que ara només es conserven pergamins, sense quedar res en paper. La funció municipal es perllongà al llarg dels segles XIV i XV, amb alguns episodis anecdòtics com la Pesta Negra de 1348, Guerra de la Unió, bandositats,...

La inestabilitat política va motivar la construcció de murades als llocs de l'Ordre de Montesa, fent-ho Benassal per Ordres de 1374 i 1377, eixamplant-se la murada vella templària fins al barranc. Després, a causa de les bandositats, es van fer l'any 1409 dues torres noves: la del Carreró de la Mola i la del Forn o Casa Comanda, defenses a l'Oest i Sud del Castell de la Mola.

4.- EL CANVI DE FUNCIONS MUNICIPALS

A finals del segle XV la Casa de la Vila, que era el Castell de la Mola, es va traslladar al Carreró de la Cort Vella, damunt del Graner del Consell del Camí Reial - Carrer Cosser. L'edifici, com a propietat municipal segons els Furs de València (imposats primer a 1329-31 i definitivament a 1403), va passar a fer les funcions més diverses, a part de servir de residència per la banda Nord. La Sala Capitular fou habilitada com magatzem, escrivania, reserva d'armes, ... essent al final la funció defensiva la que acabaria per imposar-se. Al segle XVI, concretament l'any 1506, Benassal rep el títol i privilegi de Vila murada, al temps que queda separada de la Comanda de la Tinença de Culla i s'organitza com a Comanda pròpia junt als afers civils de la Torre d'En Besora (escisió feta abans de 1520, any en que Frare Enric Martí ja apareix com a Comanador de Benassal).

Les revoltes de les Germanies van provocar alguns danys al Castell de la Mola, que no foren reparats de moment, mentre l'edifici va servir un temps com a Presó, abans que la Vila comprara a l'Ordre de Montesa la Torre de la Presó l'any 1550 com a lloc per a tancar els presos. Finalment, vist el mal estat de l'edifici, va ser restaurat l'any 1565, juntament amb l'Església de Sant Agustí, però no recuperaria ja el seu antic esplendor.

La Vila de Benassal va ser unida a la Corona, com tot el Maestrat de Montesa, l'any 1592, a la mort del Mestre Frare Pere-Lluís Galcerà de Borja. Aleshores totes les viles i llocs montesians són sotmesos a un Lloc-tinent General del Rei, resident a Sant Mateu. El militarisme dels segles següents es deixarà notar al Castell de la Mola, usat amb funció defensiva fins a la primera meitat del segle XIX. Segons Mn. Salvador Roig, es van produir escomeses franceses l'any 1635, catalanes i franceses entre 1647 i 1651, i franceses a 1672. Els benassalencs van reaccionar tard, havent de suportar un enllistament forçat i en contrafur per part del Virrei de València.

La Guerra de Successió també va posar a prova el valor estratègic del Castell, sobretot després de 1705, en que Benassal va prendre partit per Felip IV de València, havent d'unir-se a Morella, Cantavella, Peníscola i La Jana. Davant de les pilleries dels Miquelets i dels veïns dels pobles veïns, el mes d'Abril de 1707 el Justícia Josep Garcés va fer fortificar i tancar la Vila murada, esperant el suport de tropes reials, i sofrint moltíssim l'atac i setge que tingué lloc el mes d'Agost. Acabada la guerra, és un segle de pau i recuperació, si bé en mig de la represió borbònica. No es va reparar el Castell de la Mola, en irregular estat de conservació.

A finals de segle, i amb motiu de les obres d'eixample de l'Església Parroquial de Santa Maria, es va tombar la històrica Església de Sant Agustí de la Mola, així com la Torre del Forn, per a aprofitar els seus materials. Amb aquests derrocaments, fets l'any 1790, desapareixia tota la infraestructura dels voltants del Castell de la Mola, que no va ser desmuntat també per miracle. Emperò, sí que va ser reformat, car el mateix any 1790 es va tancar la meitat de la porxada, tant per fer un magatzem de material d'obres per a l'Església com per a reforçar la ja feble aleshores façana.

La restauració de la Mola de Benassal

La restauració del Castell de la Mola és un afer que ha reprès l'interès informatiu benassalenc, em particular ara quan les obres, començades el passat mes de maig, ja han deixat notar els seus efectes a l'històric edifici. Paral·lelament, l'interès del que suscriu l'article pel tema ja ve de lluny, i a un estudi històric fet l'estiu de 1982 es va afegir l'any passat un altre petit article sobre el tema (l'anterior projecte de restauració).

Constrastant un article recentment aparegut, el Castell de la Mola ha estat sempre un edifici civil, propietat de la Vila de Benassal, i ha conservat aquest caràcter sempre, encara que pogués tenir funcions diverses: municipals, defensives, escolars, musicals, etc. Com a propietat civil, mai va pertànyer ni a l'Església, ni a la noblesa, ni tampoc a l'ordre militar de Santa Maria de Montesa, com pot ser diu Mn. Salvador i (el que és pitjor) els que per estalviar treball aprofiten històries del segle passat que careixen de valor en l'actualitat. Per desgràcia, els tòpics sobre Benassal es repeteixen a totes les publicacions que apareixen sobre Benassal, sense que ningú es preocupi de corregir-los, i així es fa una tapadora que amaga la veritat històrica.

El projecte de restauració, enllestit l'any 1983 després de nombroses vacil·lacions, pretenia tombar per terra tot l'històric edifici, i per això va trobar gran oposició. Assabentada del tema, la Direcció General del Patrimoni Històric de la Generalitat Valenciana, vista l'aberració que es volia fer, va ordenar modificar el Projecte, fet que motivà un retardament en el començament de les

obres.

La Generalitat Valenciana va impedir així un atemptat històric gros, la demolició del Castell. Però ara hi ha problemes més petits, sobre la conservació o supressió d'elements arquitectònics del segle XIII, característics de la zona mediterrània, i que ara es volen manipular i suprimir, com ha passat ja amb l'empedrat original del porxe, totalment arrècat, o amb la Caseta del Poblador, també desmantellada. És lamentable que els criteris utilitaris puguin provocar tals desastres. Estos elements seran renovats al'acabar la restauració, que avança al pas normal de les obres municipals. Hi ha llevada mitja teulada, hi ha una bastida, s'han tapat provisionalment les arcades, s'ha descobert el pilar amagat, ...

La opinió pública benassalencia està tranquila. Tothom és d'acord en la base: l'obra de restauració és necessària i ningú vol que el Castell es perga. Emperò a nivell dels detalls de restauració i ús posterior, prescindint de tècniques arquitectòniques, les contestacions són prou diferents. La majoria creu que cal respectar l'edifici original del segle XIII, eliminant per complet tots els afegits posteriors. D'altres, molts menys, creuen que s'ha de deixar tot tal com està, perquè cal tenir en compte les reformes i usos posteriors. Són pocs els que defensen una restauració que respecte la estructura donda a l'edifici per a servir d'escola. Gairebé ningú s'ha pronunciat per la demolició total i substitució per un edifici modern. Respecte de l'ús, la majoria defensa la funció cultural (Museu, Biblioteca, Aula...). Vista la opinió pública tan favorable, és segur que l'Ajuntament tindrà en compte les voluntats que puga expressar el poble de Benassal. Perquè el Castell és de tots els benassalencs. De tots, i no d'uns quants.

Pere E. Barreda i Edo

No es va utilitzar el Castell al llarg de la Guerra del Francés, prenent els benassalencs una actitud de resistència passiva. Davant de la demanda de grans contribucions, l'any 1812 es van vendre els patis de Sant Agustí de la Mola en pública subhasta, a benifet de la Vila, per a fer cases (que acabarien amb l'antic aspecte de la zona). Al rebaixar els patis al nivell del Torrentill es va descobrir el sepulcre de Berenguer de Calaterra; constructor del Castell de la Mola, les despulles del qual es van portar al Fossar del Carme i després al de Loreto (perdent-se tot per l'abandó de les autoritats públiques).

Les guerres carlines van provocar una nova fortificació de la Vila, illa liberal a una comarca carlina. Els liberals benassalencs van voler sostenir-se amb el suport de tropes del govern instal·lades a la Casa Comanda, i ho van aconseguir fins a 1835. La renovació de defenses va millorar l'aspecte de la Mola, amb una talàia que dominava el Torrentill i la part de les Eres, dotada d'un grup de vigilància, així com el Portal de la Mola, vigilant per soldats i amb portó que es tancava de nit. També es van fer destruccions, com obrir un finestral a la part del Carrer del Joc i les Eres, perforant l'antic mur del Castell. Els carlins, a una escomesa a principis d'Agost de 1835, van aconseguir entrar a la Vila murada i ocupar el Castell de la Mola, retirant-se al matí següent, però entrant de nou a la Vila, abandonada pels liberals, poc després, i mantenint-s'hi fins el mes de Juny de 1840.

Acabada la guerra, la Plaça de la Mola va veure canviat momentàniament el seu nom pel de «Plaza de la Unión», refusat amb fàstic pels benassalencs. La formació de noves partides carlines l'any 1844 i els seus atacs van motivar la construcció d'un nou cercle murat per ordres del Capità General Villalonga, les particularitats del qual descriu Mn. Salvador Roig. El Castell de la Mola va quedar totalment dins del nou mur, perdent definitivament el seu valor defensiu i romanent uns anys en el més gran dels deixaments, sense cap funció determinada.

5.- L'ÚS ESCOLAR DEL CASTELL

L'any 1848 es va habilitar el que va ésser Sala Capitular del Castell de la Mola com a escola de Primeres Lletres i Nocturna, per ordre del Cap Polític de la província de Castelló, Ramon de Campoamor. L'ordre, dirigida a l'Ajuntament, ordenava formar una Junta d'Escoles per a enregistrar tots els nens de 5 a 13 anys per anar a l'Escola o a Costura, i també els joves de 14 a 20 anys per anar a l'Escola Nocturna. L'encarregat dels afers educatius va ser Mn. Salvador Roig, i a fi d'adaptar el Castell de la Mola a l'ús escolar va sofrir alguns apanyos, en particular una reforma de la tercera finestra de la façana, que era petita i es va eixamplar com les altres.

L'activitat escolar va conèixer daltabaixos, com la irrupció de la partida carlina dels Matiners l'any 1849 i l'epidèmia colèrica de 1885. L'any 1865 moria Mn. Salvador Roig, que va tenir gran paper a les escoles, i d'altres moments d'intranquil·litat van tenir lloc a 1869, amb la violenta entrada de soldats del Govern a la Vila, o després a la tercera Guerra Carlina, amb atacs d'Ignasi Vilanova del Forcall (1872) o de Pasqual Cucala d'Alcalà (1873).

Després torna la calma amb la Restauració i el concurs de mestres de gran valua com En Manuel Ajado, a finals del segle XIX i principis del XX. La població infantil benassalenca havia crescut en gran manera, i les escoles van conèixer moments de gran activitat, omplint-se la Sala Capitular de gom a gom. L'any 1910 es van dividir els alumnes en dos grups, primer i segon grau, i també es va fer un tabic al mig de la Sala, assignant un Mestre a cada grau i donant-li entrada independent a l'Àula dreta gràcies a una porta i escales fetes al Carrer del Joc.

L'Escola del Castell de la Mola conèix el màxim d'activitat al llarg de la docència d'En Carles Salvador i Gimeno (1915-1934), gramàtic, filòleg i escriptor molt preocupat per la llengua catalana, utilitzada habitualment pels benassalencs. Malgrat la precària situació de l'edifici, exposada per l'Alcalde Agustí Fabregat l'any 1927 a les autoritats, el Castell de la Mola va continuar uns anys com a Escola pública. Proclamada la República, i coincidint amb la creació de noves escoles per tot el territori nacional, es va inaugurar l'any 1934 l'Escola de les Llometes, al temps que a la Vila eren expropiades certes finques de les Eres, junt a l'Hort de Grau, per a construir un nou grup escolar.

L'arribada de la guerra civil va ajornar el projecte de construcció, i acabada aquesta les autoritats van preferir urbanitzar la Font d'En Segures, ans que construir el Grup Escolar, seguint les classes al Castell de la Mola. Finalment, s'iniciaven dites obres entre 1947 i 1948, segons el Projecte redactat tretze anys abans. El Castell va quedar buit, i després es va utilitzar la Cambra de l'esquerra com a escola de solfeig i seu de la banda de música. El deficient estat de l'aula esquerra va aconsellar el seu canvi a la part dreta, romanent allí prou anys.

Finalment, declarat ruïnós l'edifici l'any 1976, els músics van abandonar el Castell. Emperò, es va seguir utilitzant com a magatzem municipal, sobretot per a les fustes de cadafalços i barreres dels bous de Vila. També el van aprofitar algun temps els aficionats a la colombicultura com a centre de reunió, i fins i tot l'Ajuntament el va cedir, al llarg de les Festes d'Agost, a certes famílies dedicades als espectacles festius.

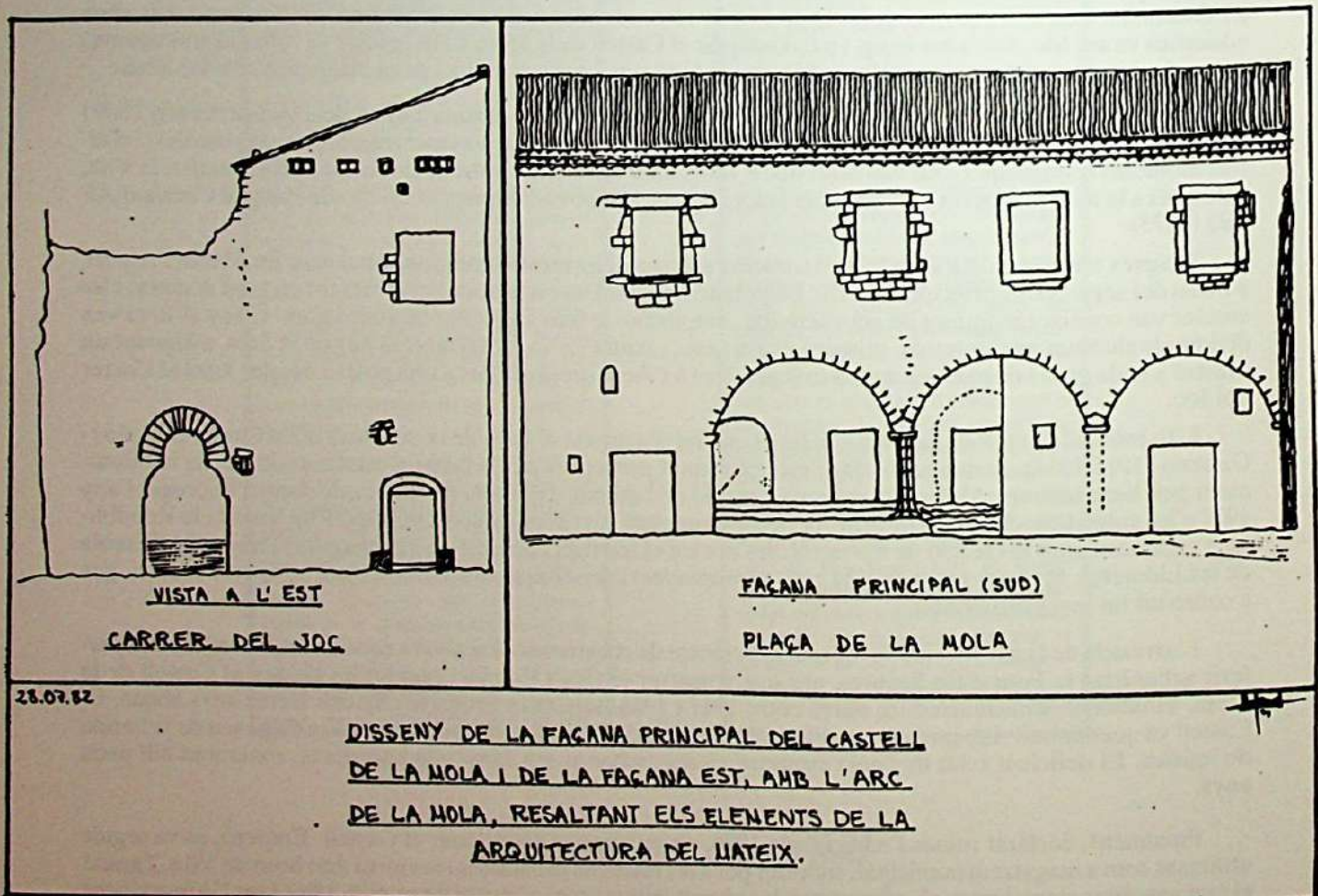
Com a conclusió, l'estiu de 1982 l'Ajuntament de Benassal, presidit per Manuel Pitarc i Pitarc, s'ha plantejat la qüestió de restaurar i acondicionar aquest històric edifici, símbol de la repoblació que va donar origen a aquesta Vila de Benassal, acabada d'arrancar de mans àrabs.

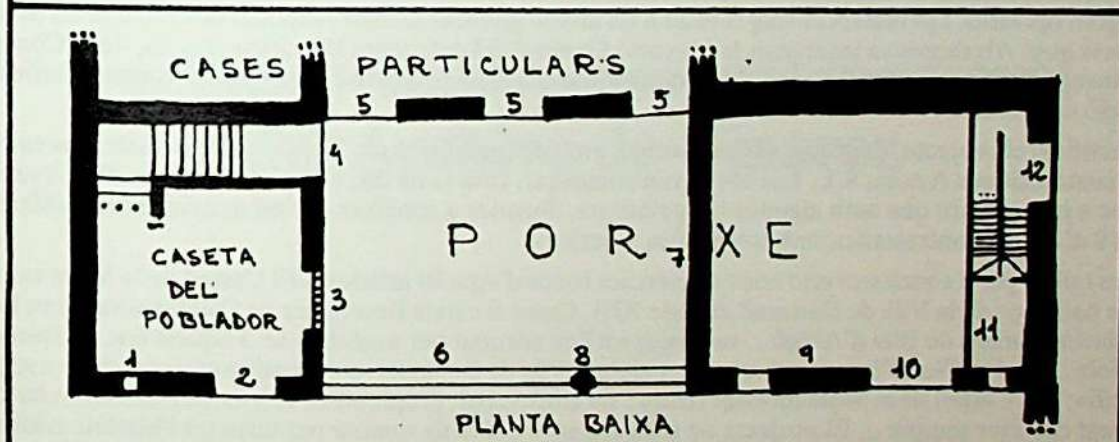
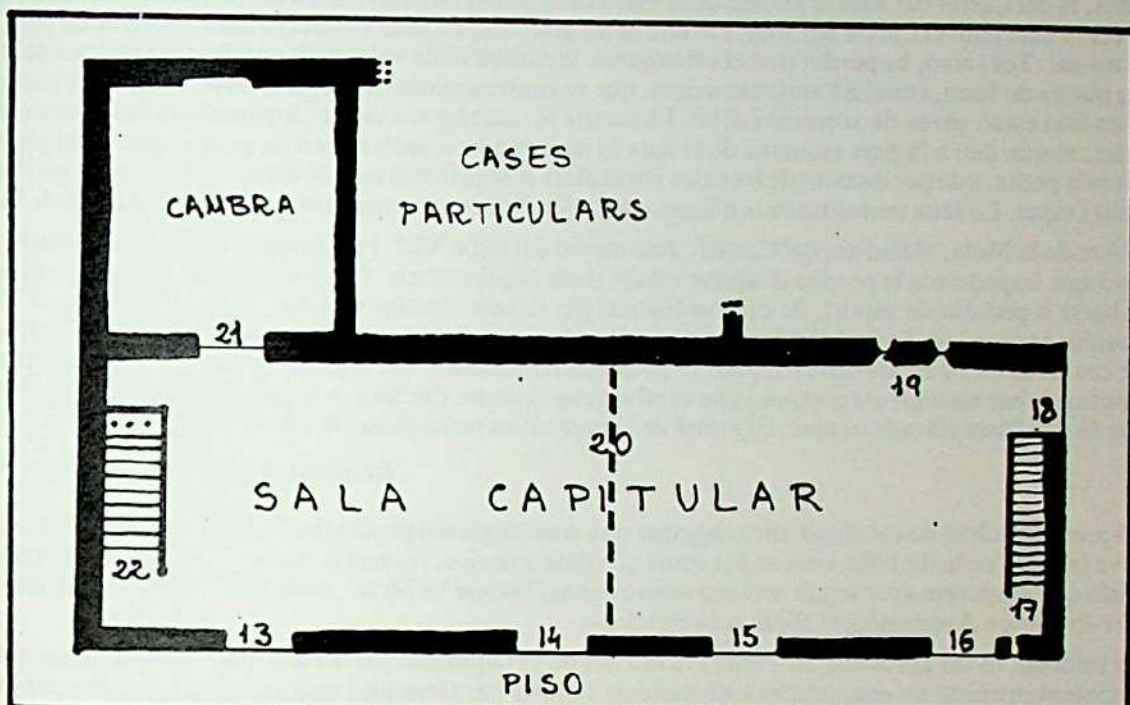
6.- DESCRIPCIÓ DEL CASTELL

El Castell de la Mola es caracteritza per la possessió de nombrosos elements. La primera diferenciació que es pot fer és entre la part Nord, que són habitatges amb amos particulars, i la part Sud, amb la façana principal, i el que fou Palau Municipal de Benassal, amb la Sala Capitular i el Porxe. De la part Nord, i dins del Porxe, són interessants dos arcs d'entrada a les cases (i potser un tercer tapat per obra), en pedra llaurada i carreus.

La part Sud, o façana principal, té tres nuclis característics: el Porxe, la Casa del Poblador i la Sala Capitular. El porxe de la Mola consta de tres arcades i dos pilars, mirant al Sud, dels quals es troba tapada la meitat, a la part dreta, comprenent un pilar i una arcada i mitja (reforma de 1790). Els pilars són octogonals, de pedra picada i amb un senzill capitell. Les arcades, rebaixades, tenen una gran elegància i lleugeresa. El desnivell existent entre el Carrer i el Porxe es guanyava amb tres grades de pedra basta, aprofitant la base rocosa de l'edifici. Entrant al Porxe, tenim a l'esquerra un llenç de mur, amb dues portes adintel·lades, la primera tapada (que donava accés a la Casa del Poblador), i la segona, amb un portó de fusta adobada amb restes de figures de guix i daurades, molt fetes malbé, que dona pas a les escales gòtiques de la Sala Capitular. Al fons del Porxe tenim les entrades de les cases particulars, i a la dreta la paret feta l'any 1790. El sòl té gran valor, car és un empedrat de llosetes fent dibuixos geomètrics i datable a finals del segle XIII, tot i que n'ha desaparegut més de la meitat.

La Casa del Poblador, a l'esquerra del Porxe, és un exemple de vivenda rural valenciana del segle XIV, on s'accedia per la primera porta adintel·lada del Porxe, ara tapada. Després se n'ha obert una altra al carrer, on abans hi havia un finestró idèntic al de la cuina. La Caseta consta de dues plantes, la baixa a nivell del Carrer, amb tres petites dependències: entrada, cuina i una mena d'armari o corralet, les dues primeres amb porta i finestra al carrer, respectivament. Per unes senzilles escales es puja a la segona planta, composta d'una cambra per a dormir i una dependència annexa, la primera amb finestra al carrer. Ambdues plantes tenen igual altura que el Porxe descrit en primer lloc.





PLÀNOL SIMPLIFICAT DE LES DUES PLANTES DEL CASTELL DE LA HÒLA.

- 1- FINESTRA DE LA CUINA DE LA CASETA
- 2- PORTA ACTUAL DE LA CASETA (AFEGIT)
- 3- PORTA ANTIGA DE LA CASETA (TAPAT)
- 4- PORTA DE LA SALA CAPITULAR
- 5- PORTES PARTICULARS (AFEGIT)
- 6- GRASADES DEL PORXE I EMPEDRAT
- 7- TABIC DEL MAGATZEM (AFEGIT)
- 8- PILAR DE LES ARCADES
- 9- PILAR TAPAT DE LES ARCADES
- 10- PORTA DEL MAGATZEM (AFEGIT)
- 11- CAMBRA DE L'ESCALA NOVA (AFEGIT)

- 12- PORTA DE L'ESCALA NOVA (AFEGIT)
- 13- FINESTRA 1^{RA} DE LA SALA
- 14- FINESTRA MAJOR DE LA SALA
- 15- FINESTRA NOVA (AFEGIT)
- 16- FINESTRA 4^{TA} DE LA SALA I TRONERA
- 17- ESCALA NOVA (AFEGIT)
- 18- FINESTRA AL JOC (AFEGIT)
- 19- TRONERES ANTIGUES.
- 20- TABIC CENTRAL (AFEGIT)
- 21- PORTA DE LA CAMBRA INTERIOR
- 22- ESCALA PRINCIPAL DE LA SALA.

28.07.82

La Sala Capitular és la planta de l'edifici, situada sobre les dues parts ja descrites. Ara es troba partida en dues estàncies per un muret de rajola, fet a 1910, però abans era una única Sala. S'accedeix a ella per unes escales de pedra amb factura gòtica, que surten del Porxe. Té ara cinc finestres, tres són finestres originals i les altres dos, la del Carrer del Joc i la tercera de la Plaça de la Mola, fetes als últims segles (també és nova l'escala que uneix la Sala amb el Carrer del Joc). La Sala és magestuosa, i conserva encara dues troneres en pedra a la part Nord-est. Tot i això, ha perdut tant el sòl original, segurament de volta amb quadrons i cabirons substituït per una planta de fusta, i també l'antic enteixinat, que va caure enrunat i no es va apanyar mai. La teulada tampoc és en bon estat, plena de xorreses i dèbil. La façana té també prou vados i amenassa ruïna. Com a última curiositat, el que dic, a la part esquerra de la Sala hi ha una porta, amb dintell de pedra, que dona pas a una cambra més petita, que per damunt de les cases particulars aplega fins al mur Nord de l'edifici, amb un finestral eixamplit i tapat. La seua curiositat és la d'haver conservat l'enllosat original de pedra, a diferència de la Sala.

L'Arc de la Mola, al Sud-est del Castell, data també del segle XIII, i necessita una bona restauració i consolidació que impedeixca la pèrdua d'aquest valuós reste arquitectònic. Es compon de tres cossos, el primer la part baixa o pedram de suport, de carreus biselats per la part exterior de l'Arc, d'uns tres metres d'altària, i que sostén el segon cos, format per dos semi-arcades que guanyen la diferència d'espai existent entre el primer i tercer cos. L'últim és un arc dovelat, amb 15 peces prou igualades. Per darrera és idèntic, tret del tercer cos, amb dos forats per sostenir els portons i una cambreta al damunt. Per fora, a la part dreta i a l'altura del tercer cos, queda una fusta clavada al mur. El remat de la murada es troba destruït, i hi ha vestigis d'un antic apany.

Benassal, a 28 de Juliol de l'any 1982».

Al present treball no cal afegir altra cosa que una cronologia del procés del Projecte de Restauració. Com dic, es va iniciar l'estiu de 1982, com es pot veure a la data anterior, i el mes d'Agost l'Alcalde reconeixia a una entrevista que «esperem aconseguir una subvenció per a reformar 'la Mola', antic palau o castell que està enrunat, i fer-lo Museu Arqueològic i Biblioteca Pública».

La reforma va ser aprovada als Plans Provincials de la Diputació per a l'any 1983, però amb un aberrant i incompetent projecte de restauració, que pretenia tombar per terra tot l'històric edifici. Aquest projecte va trobar gran oposició, i jo mateix el vaig refusar a un article publicat al diari «Mediterráneo» el 16 de Setembre del mateix any. Aleshores va intervenir la Direcció General del patrimoni Històric-Artístic de la Conselleria de Cultura de la Generalitat Valenciana, ordenant modificar el projecte i impedit l'atemptat històric de la demolició del Castell.

Rectificat el projecte, i aprovat definitivament amb un pressupost de 32 milions de pessetes, es va adjudicar a Construcciones Artola, S.L. Les obres van començar, com ja he dit, el mes de Maig de 1984, i van avançant poc a poc, encara que amb algunes irregularitats, donades a conèixer per mí mateix al diari «Mediterráneo» el 9 d'Agost, contrastades amb fotografies anteriors.

Res millor per a concloure que unes referències breus d'aquells articles: «El Castell de la Mola va ésser el nucli de naixença de la Vila de Benassal al segle XIII. Quan el català Berenguer de Calaterra va rebre la Carta de Població de mans de Blai d'Alagó... va buscar un lloc adequat per a establir-se. I aquest lloc va ésser el turó de la Mola... i a l'edificar l'imponent casali, naixia la Vila de Benassal, que seguiria creixent segle a segle costera avall»; «El Castell de la Mola ha estat sempre un edifici civil, propietat de la Vila de Benassal, i ha conservat aquest caràcter sempre... El projecte de restauració... pretenia tombar per terra tot l'històric edifici, i per això va trobar gran oposició... Tothom és d'acord en que l'obra de restauració és necessària... Vista l'opinió pública tan favorable, és segur que l'Ajuntament tindrà en compte les voluntats que puga expressar el poble de Benassal. Perquè el Castell és de tots els benassalencs. De tots, i no d'uns quants».

Agraïments: a Sofia Salvador, i també a Manuel Pitarc i a Joan Bertran, Alcaldes de Benassal, per les facilitats donades a la realització d'aquests treballs amb tota classe de materials d'Arxius, bibliogràfics i administratius.

Il·lustracions del treball

- 1.- «El Castell de la Mola de Benassal», *Mediterráneo* 16-IX-83.
- 2.- «La restauració de la Mola de Benassal», *íd.*, 9-VIII-84.
- 3.- «Disseny de la Façana principal del Castell de la Mola i de la Façana Est, amb l'Arc de la Mola, ressaltant els elements de l'arquitectura del mateix» per Pere E. Barreda.
- 4.- «Plànol simplificat de les dues plantes del Castell de la Mola», per Pere E. Barreda.

Barcelona, 12 de Novembre de 1984.

Documentación episcopal medieval del Archivo de Vinaroz

M^a JOSE CARBONELL BORJA

Documentación episcopal medieval del Archivo de Vinaroz

A veces, un solo documento (1) basta para una comunicación y ello es debido a la importancia que éste reviste. Esta importancia, aquí y ahora, se nos manifiesta a partir de dos puntos de vista:

1º.- **Histórico-político**, ya que muestra claramente las diferencias y enfrentamientos existentes durante el siglo XV entre las autoridades civiles y eclesiásticas de la zona.

En el documento que nos ocupa, vemos como todo el problema gira en torno a la excomunión que la Curia eclesiástica de Tortosa quiere dictar contra Pedro Forner, alias «lo roig», a causa del incumplimiento de unas cláusulas referentes a la dotación y mantenimiento de un beneficio fundado por su antecesor en la iglesia de la villa de San Mateo, del cual es patrono, encontrándose con la oposición del justicia de Vinaroz a la promulgación de dicha sentencia.

De hecho este enfrentamiento, no es más que el producto de la doble legislación que en estos momentos regía la zona del Maestrazgo: las Actas del Concilio de Tarragona por un lado y los Fueros de Valencia por otro (2), con el añadido o agravante de la pertenencia de dicho territorio a la encomienda de la Orden de Montesa, provocando la intervención de su Maestre.

2º.- **Diplomático**

Desde este punto de vista, la riqueza interna del documento nos permite reconstruir todo el desarrollo del proceso judicial entablado entre la Curia Tortosina y el justicia de Vinaroz. Y, además, establecer una comparación inmediata entre este tipo documental y los emanados por la Cancillería Real por un lado y la Pontificia por otro.

Ambas presentan concomitancias remarcables, por ejemplo, los puntos *geminati* que indican la dirección del documento, son un elemento típicamente pontificio (3), indicando que la carta va dirigida fundamentalmente al cargo de justicia, sin importar quien lo detente en el momento de recibirla; o la validación por parte del Vicario General como consecuencia de la ausencia momentánea del Obispo, jefe de la Cancillería; o también la aposición del sello, exactamente igual que lo podemos encontrar en las Cancillerías reales de la Corona de Aragón».

ESTRUCTURA DEL PROCESO

Las noticias que aparecen en nuestro documento, nos han permitido hacer la reconstrucción ideal de todo el proceso que dio lugar a la redacción del mismo, quedando de la siguiente forma:

El proceso se inició con una *Littera excommunicationis* emanada por la Curia de Tortosa que incluía la sentencia del Oficial de la tarraconense en contra de Pere Forner, alias «lo roig».

Esta sentencia de excomunión sería rápidamente protestada por dicho Pere Forner, a través de varias *litteras responsivas* que fueron contestadas por las Curia de Tortosa a través de unas *litteras requisitorias* al justicia de Vinaroz, que no dudó en pedir explicaciones de todo lo sucedido por medio de unas *litteras patentes*, que son contestadas por la Curia en el documento que nos ocupa.

En el contenido del documento aparecen, además, tres datos que creemos conveniente resaltar:

- 1º.- La intervención del Maestre de Montesa, aunque no se especifique cual fue exactamente el medio utilizado, porque la sede del beneficio (San Mateo) estaba dentro de la jurisdicción de dicho Maestre.
- 2º.- La existencia de antecedentes legales para el problema presentado, que casualmente se sentaron en el mismo beneficio.
- 3º.- La insistencia del Oficial de la Curia en destacar que se basa para su sentencia en la normativa dictada tanto en el Concilio de Tarragona como en los Fueros de Valencia.

(1) Conservado en el Archivo Municipal de Vinaroz, sin signatura.

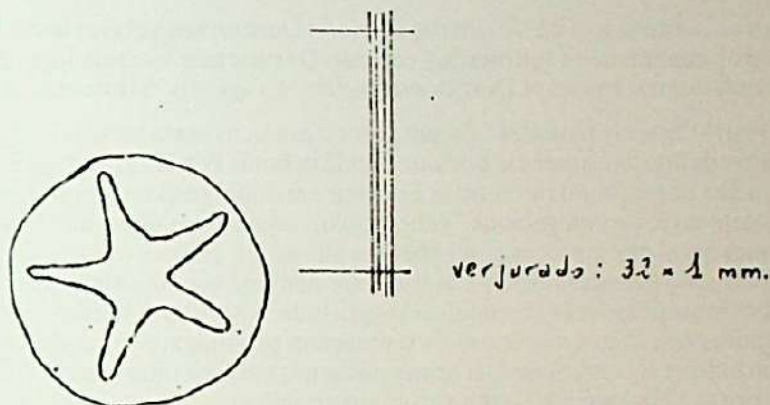
(2) Cfr. *FURS de València*. Ed. COLOM, G. GARCIA, A. Barcelona, 1983; PONS GURI, J.M. *Constituciones Conciliares Tarraconenses*. En «Analecta Sacra Tarraconensia», 48. Barcelona, 1983; PONS GURI, J.M. *Constituciones Conciliares Tarraconenses*. En «Analecta Sacra Tarraconensia», 48. Barcelona, 1975.

(3) GIRY, A., *Manuel de Diplomatique*. (Nueva-York, 1983) 535.

DESCRIPCION EXTERNA DEL DOCUMENTO

El documento se halla escrito en «gótica-bastarda» teniendo como soporte un papel de mediano grosor con unas medidas de 365 x 290 mm., aunque la caja de escritura ocupa solamente 250 x 225 mm. Presenta una filigrana típica del s. XV del tipo denominado «Etoile»⁵.

verjurado: 32 x 1 mm.



En el verso del documento, y precedido de la inscripción *Fiat litera contra Anthoni Jacme e contra (...)alet de Cervera de XX sous, VIII diners deguts a.n (...) notari (...) per rahó de (...)*, está el sello de placa de la Curia del Vicariato de Tortosa de forma oval (66 x 40) y tipo hagiográfico representando la Virgen con el Niño Jesús en brazos, enmarcado por la leyenda.

5. VICARIATUS DERTUSENSIS ECCLESTE⁶

A la izquierda de dicho sello se ve escrito dos veces la palabra *Libérame* y a su derecha la nota de cancellería *Registrata*.

DESCRIPCION INTERNA DEL DOCUMENTO

Dirección: *Honorabili viro... iusticie loci de Villanaroc... locumtenenti*. Donde apreciamos el primer detalle a resaltar desde el punto de vista diplomático: el uso del punto geminado para indicar que el documento va dirigido a un cargo concreto, independientemente de la persona que lo ocupe en el momento de su recepción, como ya dijimos.

Intitulación: *Franciscus Rubei, decretorum doctor... agentis. que actua en nombre del Obispo⁷*.

Salutación: *Salutem et iusticie debitum*.

Preámbulo: *Ad implere vestras litteras patentes... respondemus*.

Texto: *Scire namque... iusticia procedentibus*.

Disposición: *Vos iterato requirimus et monemus quatinus...*

Clausula preceptiva: *Si excommunicationis sententiam cupitis evi-tare...*

Datación: *Datum Dertuse, decime mensis iunii, anno a Nativitate Domini millesimi quadringentesimo tricesimo octavo*.

Notas de cancellería: VIDIT del Vicario General
R(egi)sta(ta) en el verso del documento, indicando que fue registrado en el libro correspondiente de la oficina de la Curia.

(4) ARAGO, A.M. - TRENCHS, J., *Las Cancillerías de la Corona de Aragón desde Jaime I a la muerte de Juan II*. En «Folia Budapestina» Zaragoza, 1983; TRENCHS, J. - CONDE, R., *La Cancillería de los Condes de Urgel*. Siglos VIII-XV, en «VI Internationalen Kongress für Diplomatik» (München, 1983) 559-579.

(5) BRIQUET, G.M., *Les filigranes* (Amsterdam, 1968) número 6029.

(6) Cfr. SAGARRA, F. de, *Sigilografía catalana. Inventari, descripció i estudi dels segelles de Catalunya*. v. III (Barcelona, 1932) número 3619.

(7) Cfr. EUBEL, C., *Hierarchica Catholica Medii Aevi sive summorum pontificum, S.R.E. Cardinalium ecclesiarum antistitum series*. v. II. (Patavi, 1960) p. 143.

EL DOCUMENTO

1438, junio 10. Tortosa.

Francisco Roig, vicario general de la diócesis de Tortosa, pide al Justicia de Vinaroz exija de Pedro Forner, alias «lo roig», patrono del beneficio fundado por su antecesor en la iglesia de san Mateo, el pago de las pensiones que debe al beneficiado del mismo, bajo pena de excomuni6n.

Honorabili viro... iusticie loci de Vinallaroç, diocesis Dertusensis vel eius locumtenenti. Franciscus Rubei decre-/ torum doctor canonicus et infirmarius ecclesie Dertusensis vicarius in spiritualibus et temporalibus generalis / Reverendi domini Episcopi Dertusensis in remotis agentis. Salutem et iusticie debitum.

Ad implere vestras litteras patentes / datum in loco predicto sexta mensis et anni currencium quibusdam aliis nostris requisitoriis litteris / super exequcione fienda in bonis Petri Fornerii, patroni beneficii in ecclesia ville Sancti Mathey fundati per / quondam Petrum Fornerii emanatis responsivas recepimus de stilo et properata excommunicationis sentencie promulgacione / vehemencius admirantes nobis nichilominus indicantes quod talis stilus sapit imperium quod per inparem non habet / et alia multa quidem enarrantur in illis ad quas nos refferimus quibus succincte stilo breviter respon-/ demus scire namque vos credimus quod ecclesia Dei de iure et iusticia alias non habet requisiciones et / compulsas contra iudices seculares non obtemperantes huiusmodi requisicionibus et compulsis nisi exco-/ municationis sentenciam promulgare prout de iure et antiqua consuetudine fecit actenus atque fadit et si / ecclesiam Dei utitur suis armis cui facit iniuriam certe nulli per consequens cessat admiracio et auctoritas / allegate est tamen verum quam iam alias similes littera emanavit contra alium iusticiam precessorem vestrum recusant-/ tem facere exequcionem nunc fieri requisitam ad instantiam Anthonii Forner, clerici beneficiati, contra eundem Petrum Fornerii alias «lo roig» patronum dicti beneficii patronum dicti beneficii (sic) cuius occasione nulli dubium / (.) dem iusticia precessor sentenciam excommunicationis propterea ligatus existit nec ille processus per dictum patronum vobis et nobis (.)entus de contingentibus exequcionis fieri requisite que ille super animis pensionibus fabri-/ catus (ipse) vero ostensus super Constitucionibus Sacri Consilii Terraconensis per consequens non est de contingen-/ tibus m(.)an(.) materiam et minus sententia et litere per vos in vestris literis designate faciunt ad casum pressentes / nec sunt de contrario effectu nostris requisicionibus inde factis et vos excusacionem habere super requi-/ sitis non expedit nec potestis qui nec requisiciones et protestaciones contra vos factas per patronum / eundem seu super firma eiusdem vendicant sibi locum et minus requisiciones vestre fieri sunt vise contra / dispositionem Fororum vestri Regni Valentie cum de iure et antiqua Consuetudine que ipsis Foris nos obviant / procedere possimus et consuevimus ad instantiam cuius vis beneficiati contra quem vis patronum et talem / ecclesiastica censura compellere ut pensiones annuas (...) beneficiato exsolvat per cuius manus / et instrumentum illas de foro habet et debet recipere. Et miramur de inhibicione quam asseritis vobis / factum fuisse per reverendum dominum Magistrem de Montesia super requisicionibus nostris huiusmodi nullatis exequendis / que salva sui reverencia non procedunt de iure quem una quaquam iurisdiccio per aliam tenetur et debet / iuvari et certe nullatis impediri quid igitur restat iusi exequcionem per nos fieri requisitam ad effectum deduci non obstante literis, procesibus, sentenciis et aliis per vos largi flue enarratis et per nos / etiam (.)uminatis que sine forte vise diligencius in fundamento non vero consistere deprehenduntur si / ad pri(m)am conventionalem litteram nostre Curie et ad sentenciam honorabilis domini officiali Terraconensis vel sui / l(ocumtenen)tis inde latam et alia inde sequta que nobis exequenda remittuntur perspicaciter advertatur / (.) eo perseverantes in nostris vobis litteris presentis et ab eia nullatis dissencientes tanquam de iure et iusticia / procedentibus vos iterato requirimus et monemus quatinus exequcionem in bonis dicti Petri Fornerii / patroni que supra occasione animarum pensionum dicto beneficio debitarum et per ipsum solvi cessatarum fieri / requisitam usque ad quantitates in primeris literis designatas ad effectum debitum si placuerit / deducatis iuxta formam et tenorem earum si excommunicationis sentenciam cupitis evitare et non inter-/ cipiatis vos et nos seu dum iudicium vel severum sed in nobis ambobus utrisque iuris equalitas / delectetur offerentes nos per vobis similia et maiora facere suo casu aut si aliquas iustas / causas habere pretenditis quibus excusare vos a premissis intendatid illas coram dicto honorabili / officiali terraconensis huiusmodi requirente proponatis.

Datum Dertuse, decima mensis iunii anno a Nativitate Domini millesimo quadringentesimo tricesimo octavo.

Vidit Franciscus vicarius et officiali.

**Murallas del Maestrazgo
de los siglos XIII y XIV**

VICENT GARCIA EDO

Murallas del Maestrazgo de los siglos XIII y XIV

Algunas notas para su estudio.

Los documentos que comentaremos proceden de los libros manuscritos números 819C y 823C, de la sección de Ordenes Militares del Archivo Histórico Nacional de Madrid. Forman parte del importante fondo documental del archivo de la Orden de Montesa trasladado a Madrid desde Valencia a finales del siglo pasado.

El Archivo de la Orden de Montesa

El archivo de la Orden de Montesa se encuentra en la actualidad repartido en dos lugares fundamentalmente: el archivo del Reino de Valencia y el Archivo Histórico Nacional de Madrid.

Aunque no es este el momento de escribir la historia del archivo de Montesa, sí es conveniente hacer unas referencias generales respecto a su actual estado, para comprender mejor las posibilidades de estudio que ofrece con respecto a los pueblos del Maestrazgo (y del resto de pueblos de la Orden) no solo desde la fundación efectiva en 1319 sino incluso desde mediados del siglo XIII.

Bien es sabido que el rey Jaime II ordenó a los regidores de la Orden de san Juan de Jerusalén que se ocupasen de entregar los documentos a la Orden de Montesa, los documentos que custodiaban en sus archivos relacionados con los pueblos que pasaban a constituir la nueva Orden. Del mismo modo pasaron los documentos procedentes de la ya extinguida Orden del Temple y, todos juntos, constituyeron el archivo inicial de Montesa.

A partir de 1319 y hasta el primer tercio del siglo XIX, la Orden de Montesa generó, a través de sus distintos organismos, una abundante documentación que en gran parte se nos ha conservado, si bien hay constancia de haberse sacado de estos archivos en diferentes épocas documentos que nunca fueron devueltos y, además, en determinadas ocasiones, incluso se llegaron a destruir documentos intencionadamente.

A grandes rasgos, lo que hoy queda del archivo de Montesa se encuentra repartido del siguiente modo:

1) En el archivo del reino de Valencia:

- alrededor de 500 libros de administración y cuentas, correspondientes en su mayor parte a los siglos XVII y XVIII.
- 102 legajos de papeles de todo tipo, en los que la mayor parte de los documentos son procesos judiciales de los siglos XVI, XVII y XVIII¹.

Todo este cúmulo documental de tipo administrativo y judicial está complementado con textos más variados de contenido pero de número muy inferior: registros de Maestres, textos sobre las germanías, ordenanzas municipales, manuals de consells, protocolos notariales, libros de visitas, inventarios de bienes de las encomiendas, registros de morabatin, privilegios, organización interna etc. y que son lo que realmente confieren un mayor interés al conjunto general.

2) En el archivo histórico nacional de Madrid: la documentación más «atractiva», si así está permitido decirlo, se conserva en Madrid. La práctica totalidad de los pergaminos (reales, particulares y pontificios) que en total son unos 2.800 los registros diarios de los Maestres, los códices de recopilación de los más importantes documentos, los libros históricos de la Orden, parte de los protocolos notariales, libros de visitas, libros de definiciones, acuerdos del consejo, documentos administrativos desde el siglo XVI etc.²

A Madrid fue a parar la práctica totalidad de la documentación medieval, por el interés que había en el pasado siglo hacia aquella época, quedando en Valencia lo más moderno y lo menos interesante «a priori».

CONTENIDO DEL ARCHIVO DE LA ORDEN DE MONTESA

Aunque es imposible la descripción, ni tan siquiera a grandes rasgos, del contenido del archivo de Montesa, por la amplísima variedad temática, sí puede decirse que para realizar el estudio de la historia local de cualquiera de los pueblos que estaban bajo su jurisdicción, es imprescindible su utilización.

En otro orden de cosas, conserva abundantes documentos sobre repoblación (cartas pueblas y donaciones) de la zona del Maestrazgo especialmente, a partir del siglo XIII; importantes documentos sobre las germanías, que amplían la limitada visión que se tenía sobre el tema para esa zona; documentos sobre el Cisma de Occidente y otros sobre la participación de la Orden en la política de la Corona. Los Maestres fueron siempre

(1) Garcia Edo, Vicent. «El Archivo de la Orden de Montesa». 1977. Tesina de licenciatura. Es una guía del contenido de los 102 legajos de papeles del archivo del reino de Valencia, pertenecientes a la Orden de Montesa.

(2) Javierre Mur, Aurea. «Guía de la sección de Ordenes Militares del archivo histórico nacional de Madrid».

aliados incondicionales de la Corona y de los reyes y éstos los utilizaron como embajadores en algunos de los momentos más delicados. En este aspecto destaca especialmente el 6º Maestre, Romeu de Corbera, que llevó a cabo importantes cometidos.

Y entre este amplio mosaico de temas se conserva un buen número de textos sobre la construcción y reparación de murallas y fosos («murs i valls») de los pueblos del Maestrazgo. Los 2 más antiguos son de finales del siglo XIII y la mayoría de las décadas finales del siglo XIV, iniciándose la serie hacia 1.372, en relación con la repercusión de las guerras de Aragón con Castilla en el Maestrazgo.

Las principales poblaciones del Maestrazgo tuvieron desde época medieval murallas que protegiesen a sus habitantes de posibles ataques. Es muy probable que los primeros muros de algunas ciudades fueron obras de los primitivos habitantes moros y por tanto anteriores a la reconquista, si bien este extremo es difícil de puntualizar con exactitud debido a la falta de restos materiales y de documentos. Los restos de murallas son prácticamente nulos debido fundamentalmente a los sistemáticos derribos de las mismas llevados a cabo en el siglo XIX y por lo que respecta a documentos, no facilita precisamente la labor el haber desaparecido la mayor parte de los archivos locales y ser poco conocidos los fondos documentales conservados actualmente.

LOS MANUSCRITOS 819 y 823C DE MADRID

Catalogados como registros de Maestres en las guías de la sección de Ordenes Militares del Archivo Histórico Nacional, estos dos libros no pueden ser considerados estrictamente como tales registros, por no contener documentación registrada diariamente, sino que se trata de compilaciones de documentos efectivadas con mucha posterioridad a su redacción y que, por los motivos que fuesen, interesaba tener reunidos.

El manuscrito 819, bajo el título de «Registro de frey Berenguer de Cardona, de la Orden del Temple, y otros», reúne documentación muy heterogénea, cuyas fechas extremas van desde 1241 a 1390. Como puede deducirse hay textos anteriores a la fundación de la Orden de Montesa y entre ellos nos interesan para el objeto de nuestro tema únicamente dos: el de la construcción de murallas de albocácer, de 1289, y el de la construcción de las de la Salzadella, de 1294.

Por su parte el manuscrito 823, puesto bajo el título de «Registro de los Maestres Pedro de Thous, Arbert de Thous, Berenguer March y Romeu de Corbera», reúne también «a posteriori» documentación muy variada desde un punto de vista geográfico, pero con una unidad temática, ya que habla exclusivamente de murallas y los documentos de carácter económico que también se copian, son consecuencia de su construcción. Para nuestros comentarios nos interesan los datos referentes a Albocácer, Coves de Vinromá, Benasal, San Mateo, Alcalá, Peñíscola, Benicarló y Traiguera. El manuscrito recoge también amplia información sobre las murallas de Villafamés, de las que nos cuenta cómo se habrían de hacer a través de dos documentos, el 1º del año 1375 y el 2º del año 1391.

Pasamos a continuación a reseñar pues, todos estos documentos, que en cierto modo vendrán a constituir un punto de arranque generalizado sobre el tema de las murallas y que, forzosamente se habrán de ir enriqueciendo en el futuro con cuanta documentación complementaria pueda ir surgiendo en los distintos archivos actualmente conservados.

CONSTRUCCIONES DE FINALES DEL SIGLO XIII

La actividad llevada a cabo con posterioridad a la reconquista en la zona del Maestrazgo con respecto a las murallas de las poblaciones nos es prácticamente desconocida por lo que respecta al siglo XIII y buena parte del XIV. Hemos de suponer que se aprovecharían edificaciones preexistentes, pero además no debió ser la dedicación primordial de los habitantes de estas poblaciones ni el principal deseo de los señores de las mismas ni de las órdenes militares, más ocupados en que la repoblación se fuese llevando sin cargas insostenibles que les fuesen negativas. Ahora bien, a finales de siglo las cosas parecen cambiar, la repoblación se ha consolidado en grandes zonas del Maestrazgo y ya es el momento de pensar en otras cosas. Dos son los testimonios que conocemos, de finales del siglo XIII, sobre reparación y mejora de murallas, protagonizados por don Artal de Alagón y el consejo en Albocácer en el primer caso y por el consejo de la Salzadella en el segundo.

I.- ALBOCACER. 2 DE MAYO DE 1289³

Es el texto más antiguo. Ante Artal de Alagón, señor de la villa, comparecen el justicia y jurados de Albocácer y obtienen de éste licencia para reconstruir y llevar a cabo importantes obras en las murallas de la población. Los muros habrán de tener en total 30 palmos de altura, cuando estén terminados y 4 palmos de grosor. Al mismo tiempo estarán provistos de las necesarias defensas, andadores y disparaderos para los ballesteros, con el fin de que los defensores de la ciudad puedan circular por ellas del modo más eficaz posible.

Por el lado que mira en dirección a Culla deberá construirse en cada extremo una torre cuyas medidas se señalan igualmente: 50 palmos de altura, 16 de espesor y 12 de anchura. Cada torre deberá tener tres cubiertas (pisos) de vigas de madera, y a partir de la 1ª cubierta hacia arriba, las torres estarán destapadas por el lado que

(3) Archivo Histórico Nacional (AHN) - Ordenes Militares (OO.MM.) manuscrito 819C. folios 5v-8r.

da al interior de la población. Los ángulos de las torres deberán estar hechos con piedra labrada y el resto con piedra corriente y argamasa.

Artal de Alagón concede licencia a los de Albocácer para que puedan picar la piedra necesaria y coger el agua y madera necesaria por todo el término municipal, para la realización de las obras descritas.

Les concede igualmente el derecho a recaudar las primicias que a él correspondan sobre las cosechas de la villa, por espacio de 30 años, para mejor atender a los gastos que ocasionen las construcciones.

Desconocemos cualquier otro dato sobre Albocácer hasta el último cuarto del siguiente siglo.

II.- SALZADELLA, 29 DE NOVIEMBRE DE 1294⁴.

El texto referente a la Salzadella es totalmente distinto al anterior, puesto que en este caso es el justicia y los jurados de la villa quienes están contratando con Salvador Aragonés y con Ramón Piquer, de Moralla, la construcción de los muros de la población. Suponemos que el consejo municipal debía contar con alguna licencia previa del señor, si bien ésta nos es desconocida.

En buena parte de las murallas lo que había que hacer era elevar la altura. Concretamente en la zona que va desde el portal de Valencia al de san Mateo, por el lado de la laguna, habían de levantarse cinco palmos y en la zona Este, de sol naciente, cuatro palmos.

En caso de que fuese necesaria una elevación menor en alguna zona, esta habría de ser comunicada a los encargados de la vigilancia de las obras, pero en ningún caso la altura total habría de ser inferior a los 25 palmos de altura y 4 de espesor.

Habrían de construir el portal que mira a Valencia en el lugar que estimasen más oportuno y habría de ser del tamaño y fortaleza que los tres restantes ya construidos. Sobre cada uno de los cuatro portales se ha de hacer una torre sobre un arco, con unas determinadas medidas con respecto a las defensas y ubicación.

En todo el perímetro de los muros se han de abrir disparaderos para las ballestas, incluidas las torres. Los ángulos se habrían de hacer de piedra tallada y las torres, como en Albocácer, estarían abiertas hacia el interior de la villa.

Habría de estar hecha la mitad de las obras en el plazo de ocho años y la otra mitad en cuatro años más. Pactan, finalmente, las condiciones económicas.

CONSTRUCCIONES DEL ÚLTIMO CUARTO DEL SIGLO XIV.

Los abundantes textos referentes a murallas en el último cuarto del siglo XIV y no antes, no son casualidad sino producto de la inestabilidad política. No disponemos de información anterior, pero lo que si está claro es que en los momentos de peligro es cuando el interés de los Maestres se agudiza y en los momentos inmediatamente posteriores, cuando, habiendo pasado el peligro pero las obras se han iniciado, hay un deseo de proseguirlas por si acaso. Obras que poco a poco van perdiendo su razón de ser y se abandonan o al menos se demoran, puesto que el interés de los habitantes de los pueblos, no habiendo peligro, estaba ocupado en cosas más simples de su quehacer cotidiano: el trabajo de cada cual.

Estas líneas curvas de actividad e inactividad se ven claramente a través de los textos conservados en el manuscrito 823 y son especialmente preocupantes dos momentos: la primavera de 1372 y hacia finales de 1374 y comienzos del 75, momentos todos ellos inmersos en las largas guerras con Castilla y el paso de tropas por el Maestrazgo.

A continuación reseñamos los documentos referentes a este tiempo, ordenados por poblaciones y dentro de cada una de ellas, cronológicamente.

1.- ALBOCACER.

1375, enero, 22⁵.

Arbert de Thous, Maestre de Montesa, ordena a los jurados de Albocácer, que hagan fosos alrededor de los muros de la villa, con arreglo a la siguientes cláusulas:

- Que el foso se haga alrededor de todo el muro y tenga 50 palmos de ancho y esté bien tallado y en pendiente y esté separado del muro por una distancia de al menos 6 palmos, con el fin de no minar los cimientos.

- Que para tales obras se organicen los hombres de la villa en grupos de 10 y se echen a suertes las tareas a llevar a cabo.

- Las obras han de acabar antes del próximo Carnaval.

- Durante el tiempo que duren habrán de dejar cualquier otra actividad que les reste tiempo.

- Les da licencia para derribar casas, corrales o cualquier otra edificación que impida o dificulte la construcción del foso.

(4) A.H.N. OO.MM. 819C fols. 9r-12r.

(5) A.H.N. OO.MM. 823C. fols. 5r-6r.

– La tierra que se saque del hoyo del foso se ha de colocar plana en la parte de fuera del mismo, de manera que sirva de contenedor del agua y ésta no se pierda en absoluto.

1375, Enero, 22⁶.

El Comendador de les Coves ordena a los vecinos de Albocácer que si algunas compañías de soldados se aproximan a la villa (parece hacer referencia a tropas aragonesas) no se les permita entrar (con el fin de evitar alborotos), excepción hecha de ocho o diez de los jefes de las citadas compañías.

1378, Agosto, 23⁷.

Arbert de Thous, dado que los vecinos de Albocácer no han cesado de llevar a cabo las obras de los fosos de la villa desde que les fuera ordenada la construcción, les da licencia para que los acaben en un año más de tiempo, a contar desde la fiesta de san Miguel de septiembre.

En las zonas donde los fosos aún no se han comenzado, dispondrán de tres años para llevarlos a cabo, siempre en la misma forma que los ya realizados. En cada uno de esos tres años deberá hacerse la tercera parte del trabajo.

Con respecto a los pontones a realizar en los portales, en el de les Coves y en el de Benasal se han de hacer de madera, para poder levantarlos en caso necesario y poder defenderse mejor.

1382, Abril, 25⁸.

El Maestre de Montesa, a súplica de los vecinos de Albocácer, que han encontrado roca viva en la construcción de los fosos de las murallas y les resulta muy difícil arrancarla, máxime por no haber encontrado personas ni material adecuado para llevarlo a cabo en los plazos exigidos, concede dos años más de prórroga para que los acaben.

2.– ALCALA.

1381, noviembre, 22⁹.

Las murallas de Alcalá fueron ordenadas señalar y empezar a construir por el Maestre de Montesa Arbert de Thous por documento fechado el 18 de marzo de 1379, texto que hoy no conocemos y del que únicamente tenemos noticias a partir de un documento de 22 de noviembre de 1381 mediante el cual el Maestre prorroga la construcción de las mismas por tiempo de seis años a contar del 1 de marzo de 1382.

3.– BENASAL.

1374, Diciembre, 17¹⁰.

Arbert de Thous escribe a los jurados de Benasal, manifestándoles que como hay peligro de invasión en el reino de Valencia, provocado por compañías de soldados enemigas a la Corona, y por tanto es necesario reforzar los pueblos del Maestrazgo, y en consecuencia les ordena que organicen cuadrillas de hombres para reparar los muros, fosos y torres de Benasal. Les concede licencia para derribar casas, corrales, paredes u otras edificaciones que impidan su tarea.

1377, Marzo, 12¹¹.

Las murallas no debieron terminarse de reparar tras la orden antecedente, y, con esta fecha, el Maestre insiste en el mismo sentido y les concede seis años más a partir de la fiesta de san Miguel de septiembre.

4.– BENICARLO.

1374, diciembre, 17¹².

Pedro de Thous ordena a los de Benicarló que, ya que los muros de la villa son bajos y además no hay fosos, y como existe peligro de invasión de tropas extranjeras, que dejen cualquier otra ocupación y eleven la altura de los muros. Y que no cesen en su empeño hasta que la obra haya concluido. Les da licencia para organizar cuadrillas de trabajadores y para cargar piedras y madera de donde lo precisen para su cometido.

1384, Octubre, 26¹³.

Berenguer March, maestre de Montesa declara que los pueblos situados junto al mar deben estar amurallados, y aunque Benicarló los tiene estos no son adecuados ni tienen corredores suficientes para los defenso-

(6) id. fols. 6r-v.

(10) id. fols. 3v-4r.

(7) id. fols. 2r-3r.

(11) id. fols. 14v.

(8) id. fols. 15r-v.

(12) id. fols. 4v-5r.

(9) id. fols. 14v-15r.

(13) id. fols. 17r.

res. Por tanto, ordena que a partir del 1 de noviembre y durante los siguientes cuatro años, acaben los muros que dan al mar desde el lugar donde hay un palomar hasta otro lugar de donde parte el camino que va de Benicarló a Peñíscola. La obra debe ser lo más resistente posible y con las oportunas defensas.

1385, Julio, 8¹⁴.

Berenguer March nombra a Pere Domingo, vecino de Benicarló, jefe de obras de los muros que se están construyendo en la población, para que las obras se lleven mejor a cabo.

5.- COVES DE VINROMA.

1372, Abril, 6¹⁵.

El Maestre de Montesa escribe a los jurados de les Coves señalando el peligro de que tropas del rey de Francia entren en el reino de Valencia camino de Castilla, lo cual podría suponer un gran daño en las personas y bienes de los pueblos del Maestrazgo. Por tanto, ordena a los jurados que dejen cualquier otra tarea y se ocupen de reparar murallas y fosos de la población de manera que estén en el mejor estado posible con el fin de que caso de serles necesario puedan defenderse de la mejor manera posible.

1372, Abril, 22¹⁶.

El Maestre de Montesa, atendiendo la súplica de los vecinos de les Coves, que dicen que les será imposible reparar todas las murallas de la villa en un plazo corto, por lo que solicitan una prórroga, les permite que prorroguen las obras todo el tiempo que haga falta, siempre y cuando sigan trabajando diligentemente.

1378, Diciembre, 16¹⁷.

El Maestre Arbert de Thous manifiesta a los jurados de les Coves que les da licencia para ordenar a los habitantes de la población cuantas disposiciones estimen oportuno con el fin de continuar el refuerzo de los muros de la villa.

1391, Diciembre, 8¹⁸.

Berenguer March, Maestre de Montesa, concede un plazo de un año a los vecinos de les Coves para construir 50 grandes trozos de muralla, de 20 palmos de largo y 6 de alto y del grosor que el muro ya construido tiene. Hace referencia este texto a la necesidad de aumentar la altura de los muros para contribuir a una mejor defensa de la ciudad. Otros 50 pedazos se harán el siguiente año y así sucesivamente hasta que esté todo el muro acabado.

1392, Mayo, 11¹⁹.

El Maestre de Montesa, atendiendo la súplica de los vecinos de les Coves, permite que el primer año de construcción, la porción de murallas especificada en el anterior documento, dado las fechas en que se encuentran, empiece a contar a partir de la próxima fiesta de Navidad, o de otro modo no podrían, dicen, cumplir lo estipulado.

6.- PEÑISCOLA.

1379, Agosto, 23²⁰.

El Maestre de Montesa ordena a los vecinos de Peñíscola, Benicarló y Vinaròs, que contribuyan en la construcción de una torre que están llevando a cabo en Peñíscola, cuya obra dirige en Vallés Piquer.

7.- SAN MATEO.

1372, Abril, 6²¹.

El Maestre de Montesa ordena a los vecinos de San Mateo que se ocupen de reparar los fosos de la villa, debido al peligro de invasión de soldados franceses, de camino hacia Castilla.

1372, Abril, 14²².

El Maestre de Montesa revoca la orden antecedente y ordena a los de San Mateo que en su lugar procuren acabar las reparaciones de las murallas, aún no concluidas y en especial en la zona del portal de Albocácer, en donde deben procurar que tenga la altura adecuada así como andadores desde los cuales puedan defenderse.

Asimismo, que acaben las tres torres que ya tienen comenzadas: la del portal de Valencia, la del portal del Hospital y la del portal del Boverot.

(14) id. fols. 17v-18r.

(17) id. fols. 3r-v.

(20) id. fols. 15v-16r.

(15) id. fols. 12r-v.

(18) id. fols. 21r-v.

(21) id. fols. 11v-12r.

(16) id. fols. 13r-v.

(19) id. fols. 21r-v.

(22) id. fols. 11v-12r.

8.- TRAIGUERA.

1371, Noviembre, 30²².

El Maestre de Montesa ordena a los jurados de Traiguera que se ocupen de reforzar y alzar los muros de la villa seis palmos más de los que ya tenían y que sean del mismo grosor que los preexistentes. Y que en todos los puntos el muro tenga como mínimo un grosor de 8 palmos y una altura de 30 palmos. Finalmente ordena que los muros tengan andadores y cualesquiera otros elementos de defensa que sirvan a los vecinos de Traiguera para disparar sus armas.

1374, Abril, 14²⁴.

Pedro de Thous autoriza a los de Traiguera a prorrogar la construcción de determinada zona de las murallas, situada entre el portal de la Font y la muralla antigua, además del aumento de la altura de los muros en seis palmos, hasta la fiesta de la Virgen de Agosto, dado que a pesar de las órdenes recibidas les había sido imposible la finalización de las mismas.

1375, Marzo, 27²⁵.

De nuevo el Maestre prorroga la licencia de obras de la muralla hasta la Pascua del siguiente año.

1411, Marzo, 26²⁶.

Romeu de Corbera, Maestre de Montesa reconoce que los vecinos de Traiguera, desde las disposiciones hechas por su antecesor Berenguer March para la construcción de las murallas de la villa, no han cesado nunca en llevarlas a cabo, pero declara que han carecido siempre de la dirección de un maestro de obras que haga su tarea más efectiva. Por tanto, nombra a Miguel Aragonés, vecino de esa villa, maestro de obras de la muralla y con potestad para organizar a la gente como mejor crea para proseguir la labor.

Conclusión.

De la lectura de los documentos antecedentes resumidos se desprende una característica común: los distintos pueblos del Maestrazgo procuran hacer caso a los mandatos de los distintos Maestres. Comprenden que la reparación y conservación de las murallas respectivas les puede suponer un beneficio en caso de agresión, pero incluso así una agresión es una posibilidad remota que puede o no compensarles del inmenso esfuerzo que llevan a cabo para la realización de las magnas obras de los muros y fosos.

La alta política de la Corona y los problemas y conflictos guerreros son algo que la gente de los pueblos considera muy lejana de sus preocupaciones diarias, del trabajo agrícola, artesanal o ganadero. La vida en los pueblos del Maestrazgo es tranquila y cualquier alteración de la vida cotidiana es simplemente un accidente pasajero.

Por eso, ante la duda, las obras se van haciendo pero sin un marcado entusiasmo, y los aceleramientos o demoras son moneda corriente.

De todos modos y eso sí queda claro, al final de todo las principales poblaciones del Maestrazgo llegaron a contar con unas defensas más o menos perfectas e impresionantes, realizadas a lo largo de siglos y que, en contadísimas ocasiones y no en todos los pueblos, llegaron a ser empleadas.

(23) id. fols. 1r.

(24) id. fols. 14r-v.

(25) id. fols. 11v.

(26) id. fols. 22r-v.

**Movimiento de los factores demográficos de
Benicarló de 1885 a 1889:
La «Pandemia» de cólera morbo**

JOSE MIGUEL ZURITA ESTELLER

«Los pueblos, como los hombres, tienen su propia alma. Su personalidad y estilo. Su vocación y destino. Y, todo esto, es muy difícil, casi imposible, de traducir en nombres, datos y estadísticas».

Movimiento de los factores demográficos de Benicarló de 1885 a 1889: La «Pandemia» de cólera morbo

1.- Introducción:

1.1.- Estudio de la sociedad: método cuantitativo.

El trabajo que comienza ahora sobre estas líneas y hasta el final de las mismas se puede incluir dentro de lo que se ha venido en llamar «historia social». Como deja escrito A. Soboul: «el estudio de la sociedad y de los grupos humanos que la constituyen tanto en sus estructuras como bajo el ángulo de la coyuntura». (1)

La necesidad de la utilización del método cuantitativo en la historia social nos lo refleja R. Floud: «Cuando describimos y analizamos cómo era en el pasado, o cómo es en el presente, la sociedad humana, empleamos inevitablemente números y cantidades... , hemos de clasificar y agrupar a las personas, porque sólo así podremos reducir a términos manejables la diversidad del pensamiento y comportamiento humanos». (2). «Los historiadores —sigue diciendo el mismo autor—, como otros científicos sociales, utilizan frecuente e inevitablemente conceptos cuantitativos» (3).

La cuantificación de los datos en nuestro trabajo es absolutamente necesaria para que la historia alcance su rigor científico. L. Henry: «El punto de vista cuantitativo es absolutamente preponderante en demografía, hasta el punto de que no hay demografía sin cifras ni estadísticas» (4).

1.2.- Demografía histórica en los archivos parroquiales

Tras la segunda guerra mundial, la demografía histórica ha sido impulsada por la Escuela francesa, en base a:

A - La elección de una fuente concreta —los archivos parroquiales—.

B - Sistematización de una metodología de trabajo.

J. Nadal: «...los registros parroquiales. Las actas de bautismos, entierros y matrimonios reflejan el pulso diario de una población» (5). De acuerdo con estos trabajos, «Mientras no se escriban monografías basadas en los registros parroquiales no será posible sacar más que conclusiones provisionales», Domínguez Ortiz (6).

Siguiendo la pauta marcada por esta línea historiográfica, cabría reseñar finalmente la opinión de F. Mouche, «...el registro de los nacimientos, de las defunciones y de los matrimonios, estuvo al principio en manos de las autoridades religiosas. Más que un registro civil se trata de un registro religioso. Pero ambos puntos de vista coincidían aproximadamente en una época en la que la mayoría de los habitantes de la Europa Occidental eran católicos: contar almas era contar hombres» (7).

1.3.- Finalidad del presente estudio.

Interesará, en esta ocasión, una contemplación del hombre considerado preferentemente en su número, en la evolución de esta cantidad (evolución poblacional) y en cuanto presenta, en un momento dado, unas determinadas características y necesidades y una cierta capacidad de actuación. Aún cuando no podemos dejar de hablar de aquellos hechos que inciden en la evolución numérica (factores poblacionales o demográficos), es fundamentalmente el grupo humano cuantificado, considerado dentro de un determinado marco, lo que nos interesa.

Sin embargo, en esta mínima aportación al conocimiento de la población valenciana, la consideración puramente numérica no parece suficiente, ya que un determinado efectivo humano puede tener un significado muy distinto según ciertas características individuales, como pueden ser las referentes a edad o actividad económica, lleguen a predominar en él. Así pues, convendrá en ocasiones un análisis cualitativo que llegue a definirnos realmente una determinada población. El método estriba en efectuar un estudio del efectivo humano en un momento dado, a modo de corte total que nos muestre su composición, caso que nos resulta difícil debido a la escasez de material disponible.

(1) TUÑÓN DELARA, M. (citado por) «Metodología de la historia social de España». Siglo XXI. Madrid, 1977. P. 4.

(2) FLOUD, R. «Métodos cuantitativos para historiadores». Alianza Editorial. 1975. P. 15.

(3) *Ibidem.* P. 16.

(4) HENRY, L. «Demografía». Labor. Barna, 1976. P. 9.

(5) NADAL, J. «La población española» (siglos XVI a XX). Ariel. Barcelona, 1976. 286 págs. P. 19.

(6) *Ibidem*, citado por Nadal. P. 19.

(7) MOUCHE, F. «Demografía». Ariel. Barna, 1966. P. 23.

Además de la puesta en práctica de las fuentes y metodología que impulsa la escuela francesa, habría que tratar también un último y fundamental aspecto. Un determinado grupo humano no sólo evoluciona en función de los factores poblacionales. Cabe también que sufra pérdidas, al abandonarlo cierto número de individuos, o que, por el contrario, aumente al ingresar en él elementos hasta entonces ajenos. Estos movimientos espaciales pueden dar lugar a la existencia de verdaderas corrientes migratorias.

Es indudable la repercusión que estas migraciones pueden presentar en la estructura poblacional, tanto más cuanto que suele tratarse de corrientes selectivas, es decir, que afectan predominantemente a individuos de determinadas características cronológicas y económicas. Sin embargo, en este estudio nos hallamos limitados por las propias características de las fuentes consultadas, en las que sólo nos es posible ver reflejadas las procedencias de los habitantes de derecho de Benicarló, y no así la población de hecho que estuviera habitando fuera de este término municipal.

Concluyendo ya, réstanos decir que los propósitos del trabajo se han visto sustancialmente mermados por la especial característica que define las fuentes consultadas, pero los resultados obtenidos son absolutamente fiables (salvo error u omisión) y han sido elaborados mediante la aplicación de métodos de rigor científico.

2.- Estado actual de la cuestión

La evolución de la población española fue de «un progreso absoluto considerable y progreso relativo insuficiente». Nadal prosigue diciéndonos que «el aumento de la población puede provenir de tres causas diferentes: (durante el siglo XIX)

- 1ª) De la mayor fecundidad de la unión de los dos sexos.
- 2ª) De una duración más prolongada de la vida humana. (8)
- 3ª) De cesar la emigración a países extranjeros». (9)

Ha terminado ya el «ciclo demográfico antiguo», pero en esta etapa de transición hacia el «ciclo demográfico moderno» siguen existiendo todavía, aunque más atenuadas, las características de la mortalidad catastrófica:

- enfermedades sociales,
- crisis de subsistencias,
- cólera

Este último es principalmente el factor que ocupa nuestro estudio y que Nadal lo menciona como el relevo de la viruela y, en España, de la fiebre amarilla, y lo califica de pandemia (10). Importantes fueron las de: 1834, 1854-55, 1859-60, 1865 y 1885.

En la pandemia de 1885 murieron del cólera 120.254 españoles, de un total de 340.000 invadidos, con una distribución provincial menos matizada que en las epidemias decimonónicas anteriores. Sigue diciéndonos Nadal (citando el «Boletín de Estadística demográfico-sanitaria») que hubo una fuerte sobremortalidad femenina y una concentración de los óbitos en el grupo infantil (16.689 fallecidos de 0 a 3 años). «Las diferencias geográficas permiten la neta delimitación de dos zonas de gran mortalidad:

- una, la más afectada, a ambos lados del sistema ibérico (Navarra, Zaragoza, Teruel, Castellón, Valencia y Cuenca);

- la segunda, unida por Alicante a la anterior, en el sudeste del país (Murcia, Albacete y Granada),

...la última epidemia colérica fue un fenómeno claramente levantino» (11). En la tabla confeccionada por J. Nadal, la mortalidad (muertos respecto a la población) de la provincia de Castellón ocupa el cuarto lugar con un 21,08 ‰ y un total de 6.351 muertos.

Si nos preguntásemos la razón de esta distribución regional cabría estudiar las condiciones sociales y económicas de la población de la provincia de Castellón y su nivel de vida, estudio que no se ha hecho todavía y al que nosotros desearíamos dar alguna luz sobre el mismo merced a nuestra modesta aportación de la situación socioeconómica del último tercio del pasado siglo en el área de la «plana» de Vinaroz y Benicarló, y dentro del término municipal de esta última.

Balbas Cruz nos relata los estragos del cólera dentro de la provincia de Castellón. La epidemia, desde Castellón donde llegó el cuatro de Junio, sigue «su marcha invasora por la costa, penetrando en Alcalá, Benicarló, Peñíscola y Vinaroz, a la vez que por la carretera de Morella contagiaba a Borriol, Puebla Tornesa y Cabanes...» El número de defunciones en Benicarló fue de 171 (71 varones y 100 mujeres), suponiendo un 2,16 ‰ en relación al número de habitantes. (12)

(8) SPIEGELMAN, M. «Introducción a la demografía». Fondo de cultura económica. Méjico, 1955. P. 94:

Factores reductores de la mortalidad: La tendencia hacia la reducción sustancial de las tasas de mortalidad en los últimos años del siglo pasado tuvo su inicio con el nacimiento de un movimiento público de medidas sanitarias. Este movimiento recibió un gran ímpetu con el descubrimiento del origen bacteriano de las enfermedades contagiosas, que hizo posible la acción preventiva en contra de las infecciones más comunes y virulentas:

- alcance, calidad y cantidad de los servicios públicos,
- el personal de los servicios de salud,
- financiación de los centros de la atención médica,
- el progreso económico: nivel de vida más alto, alimentación, trabajo y ambiente familiar saludable más tiempo para la recreación.

(9) Ibídem NADAL. P. 142 y 144.

(10) Ibídem NADAL. P. 149.

(11) Ibídem NADAL, P. 157 a 160.

(12) BALBAS CRUZ, J.A. «El libro de la provincia de Castellón». Edición de la Caja de Ahorros y Monte de Piedad de Castellón, 1971. 872 págs. P. 636-643.

3.- Desarrollo

3.1.- Entorno histórico-geográfico.

«Desde los riscos de Hirta hasta los pies del Montsià, donde el río de la Sénia delimita con tanta precisión los confines catalanes, y desde la divisoria de aguas con el territorio del castillo de Cervera hasta el mar, la amplia llanura —plana— de Benicarló y Vinaroz» (13) está regida en toda su extensión por el río Cervol y el río seco de Cáliz, y su borde es lagunar y de marismas. (14)

La altitud máxima, en los 49 Km² de extensión municipal, es de 160 m. (montes Puig y Tossa).

Los recursos naturales de la región: (15)

Pluviosidad: menos de 400 Pmm.

Suelo: aluvial y transformado por el riego.

Hidrología: características de las cuencas levantinas, ríos cortos de caudal irregular y acusados estiajes. Río seco de Benicarló: recibe las aguas de la vertiente oriental de la muela de Ares a través de los barrancos de Vallivana y Salvatoria, desembocando al norte de la ciudad.

Escorrentía total: menor de 50 mm./año de lluvia útil.

Hidrogeología: afloramientos de formaciones impermeables en general.

Síntesis de sistemas acuíferos: sistemas en los que predominan acuíferos en formaciones permeables con porosidad intragranular.

Origen de abastecimiento de aguas a los núcleos: pocos.

Geología: cuaternario.

Recursos mineros: piedra caliza.

Benicarló comienza sus orígenes históricos con la cultura griega e íbera (poblado de El puig). En época medieval y moderna el emplazamiento desciende al llano, más cerca del mar y como desarrollo de una alquería medieval árabe. A partir de la conquista de la zona por Jaime I y la concesión de Carta Puebla en 1236 comienza el desarrollo de la Villa (en tiempos de Carlos I). (16)

De este modo, la antigua alquería musulmana, pasó a tener carta-puebla para treinta pobladores, a fuero de Zaragoza, siendo expedida la misma por Fernando Pérez de Pina, procurador de Jaime el Conquistador. Diez años más tarde de este 1236, «Benicasló» se denominaba ya como villa, habiéndose concedido a sus habitantes franquicia de peaje y portazgo en los puertos de Tortosa y Benifallet.

Desde 1316 formó parte de la «Comanda» de Vinaroz y Benicarló, perteneciendo al dominio de la Orden de Montesa. Pedro el Ceremonioso concedió en 1370 el derecho a embarcar y desembarcar en la playa toda clase de mercancías, sin contribución ni peajes.

Durante la guerra de las Germanías, estuvo sitiada por los agermanados. En 1556 fue atacada por los piratas turcos. En 1810, durante la guerra de la Independencia resistió los ataques del general Suchet. En 1837 era atacada e incendiada por los carlistas. En 1838, atacada por las tropas de Cabrera, tuvo que capitular.

A lo largo del siglo XIX, el comercio del vino adquirió gran desarrollo, siendo exportado a Sudamérica; este comercio fue propiciado por los irlandeses White y O'Connor y el francés d'Hubi. También la industria tonelera tuvo gran importancia en esta época (17).

3.2.- Metodología.

3.2.1.- Datos, su transcripción en fichas.

Procuramos ordenar todos los datos, bien se trate de actas de bautismos, sepulturas o matrimonios, y de este modo tenerlos localizados en una parte concreta de la ficha, con lo cual el método cuantitativo gana en ligereza y exactitud.

Debemos reseñar la localización exacta de la ficha en el contexto en el que estamos trabajando, para poder acudir con presteza al acta de la que es réplica en caso de necesidad. Para ello reflejamos el archivo de la que ha sido confeccionada (en nuestro caso concreto Archivo Parroquial de Benicarló —Obispado de Tortosa—), el

(13) *Ibidem* «Cepa y Rails». P. 68 José Sánchez Adell, «Benicarló y su carta puebla».

(14) SOS BAYNAT, Vte. «Geología de la provincia de Castellón» Editorial Confederación española de Cajas de Ahorro, Caja de Ahorros y Monte de Piedad de Castellón. Castellón, 1981.

(15) SIE.

(16) GASCO SIDRO, A. «Apuntes para la historia de Benicarló» *Ibidem* en «Cepa y Rails». P. 40-46.

(17) *Gran enciclopedia de la región valenciana*. Tomo 2. Heraclio Fournier S.A. Vitoria, 1973.

Origen de la emigración irlandesa en España debido a:

a) Motivos políticos: tropas del Duque de Anjou - Felipe V.

b) Motivos económicos: vinos. El Benicarló (colaboración en «Cepa y Rails» de Enrique O'Connor Miquel) se establecen los Whitte, Mac Oraig, Mac-Donell y Terry.

libro y el número de folio en el que consta, y el número del acta a que se refiere. El resto de los datos vendrá en relación a los que las mismas actas nos reflejen; en este caso, el tipo de las mismas ha sido estereotipado, y todas ellas siguen el mismo esquema y mismo tipo de lenguaje retórico-jurídico, a pesar de ser varios los sacerdotes firmantes de las actas del período que nos ocupa.

A - Actas de bautismo. (18)

Además de todos los datos del niño bautizado y de sus padres, son para este trabajo de especial importancia los referentes al bautismo (fecha, tipo, sacerdote...) y nacimiento (lugar, fecha, hora) y la relación entre ambos. Las gráficas y cuadros han sido confeccionados en relación a la fecha de nacimiento (aunque el bautismo se suele administrar al recién nacido a los dos o tres días de su primera luz) para poder apreciar exactamente la incidencia de los mismos en su relación con el año agrícola.

«A lo largo del último tercio del siglo XIX se inicia un lento e irreversible proceso que conduce a la consolidación del capitalismo. Las profundas alteraciones que tiene lugar en el sector agrícola, junto con la aparición de nuevas industrias son las dos facetas de este proceso. A fines del siglo XIX el País Valenciano es fundamentalmente agrario (19)», aunque cabe destacar en algunas ciudades litorales, caso entre ellas de la de Benicarló, la importancia que había ido adquiriendo en la misma el sector pesquero.

B - Actas de defunción. (20)

De especial relevancia son los sacramentos administrados a la hora de la defunción y la relación entre la fecha y hora de la muerte y la de la sepultura (en tiempo de epidemia ésta es mínima debido al contagio). A partir del inicio de la epidemia de cólera morbo de 1885 (21) los cadáveres pasan a enterrarse el mismo día en el que se produce la defunción, y a los cadáveres no se les hacen honras fúnebres (22).

Merece también destacarse la mención que se hace en las actas a la edad y sexo del difunto, con lo cual nos ha sido permitido confeccionar cuadros y gráficas (23).

C - Actas de matrimonio. (24)

Fórmula jurídica peculiar en las actas de matrimonios: moniciones canónicas, sacramentos recibidos, bendiciones nupciales..., problemas por los lazos de consanguinidad (hasta de cuarto grado). Relaciones entre la edad de los contrayentes y su estado civil y la proporción de segundas nupcias.

3.2.2.- Elaboración de los cuadros a partir de las fichas.

Movimiento anual de bautismos, matrimonios y defunciones (1850-1900). CUADRO 0 y GRAFICOS 0, 0.1, 0.2, 0.3.

Evolución mensual de nacimientos, óbitos y matrimonios en el período 1885-1889. CUADROS 1, 2, 3 y GRAFICOS 1, 2, 3, 4.

Proceso de la epidemia de cólera morbo de 1885, a través de un cómputo diario. CUADRO 4 y GRAFICO 5.

Reconstrucciones: no han sido necesarias, ya que, debido al limitado paréntesis cronológico que debía abarcar el presente estudio, procuramos que el mismo estuviese completo, en cuanto a los datos que nos pudiese aportar el archivo histórico consultado.

Movimiento estacional y mortalidad infantil (25).

Proporción de segundas nupcias: CUADRO 3, en cuanto a la relación de viudos (mucho más numerosos) y viudas que vuelven a contraer matrimonio.

Mortalidad atendiendo al sexo y a la edad.

Deducción del grado de riqueza (tipo de entierro y testamento): nos ha sido imposible, dado la limitación de la fuente consultada. La única aclaración sobre el particular nos la suministraban algunas actas en relación

(18) Referencia al CUADRO 5. A.

(19) «*Estudis d'història contemporània del País Valencià*» Facultat de Geografia i Història, Departament d'Història Contemporània. CARMERO ARBAT, Teresa: «Contradicciones de una economía básicamente agraria: el País Valenciano durante el último tercio del siglo XIX». P. 163-182.

(20) Referencia al CUADRO 5. C.

(21) Ver acta 146 del año 1885 en «cólera morbo» en el capítulo 8 de este estudio. Nota.

(22) Nota del Acta 496 de 1885 en el mismo apartado y capítulo.

(23) Referencia al CUADRO 1 y GRAFICA 1.

(24) Ver CUADRO 5. B.

(25) LEGUINA, J. «*Fundamentos de demografía*» Siglo XXI. Madrid, 1973. P. 149.

Para confeccionar las tablas de la incidencia de la mortalidad sobre la población infantil, hemos tomado todos los casos que sobre la misma aparecen en las actas de la fuente estudiada; sin embargo, Leguina nos dice que «...en España los fallecidos antes de haber transcurrido 24 horas de su nacimiento son considerados como abortos y por tanto no se pueden contabilizar en la construcción de las tablas de mortalidad».

con el notario (D. Eduardo Borgoñós, D. Domingo Sorlí, D. Blas Martorell) al que le fue confiado el testamento, pero carecemos de la información necesaria sobre el contenido del mismo y, por lo tanto, de la posible aproximación al grado de riqueza de las personas fallecidas.

Lugares de procedencia de los esposos: podemos conocer sólo ese dato puesto que nos es vedado, por el propio carácter de la fuente consultada, el movimiento inmigratorio, con el cual podríamos conocer el saldo de las migraciones y el balance demográfico final en el período de 1885 a 1889.

3.3.- Datos demográficos.

«El desarrollo de la primera mitad del siglo pasado traduce, con bastante fidelidad, el balance del movimiento natural de la población. Antes de entrar en el siglo XX, las tasas españolas de crecimiento fueron bajas, en virtud de una serie de frenos internos (en suma prolongación del antiguo régimen social y económico), obstaculizadores del dinamismo demográfico». J. Nadal.

3.3.1.- Natalidad.

Evolución de los totales anuales y mensuales de bautismos (nacimientos). El gráfico -2- nos da un nivel de fluctuación medio (su máximo es de 41 nacimientos, entre febrero de 1888 y septiembre de 1887).

La gráfica nos muestra el número de nacimientos por año civil (máximos en enero y febrero), de lo cual podemos deducir claramente el número de concepciones por año agrícola, que alcanzarían sus cuotas máximas durante el período primaveral (época más favorable climáticamente y para la economía agrícola y marinera). Sin embargo no se puede precisar claramente una tendencia general, pues por sí solo este propósito se saldría fuera de los estrechos límites cronológicos del presente estudio, careciendo por ello de suficientes juicios de valor.

Al ver reflejada la evolución comparativa de los factores demográficos por períodos mensuales, es claramente perceptible que el número de nacimientos es claramente superior, aunque cabe destacar la existencia de períodos cronológicos de un balance vegetativo equilibrado, y de otros en los que el índice de mortalidad es muy superior al de los nacimientos de ese mismo período (ejemplos: durante la epidemia de cólera morbo de 1885, julio de 1887).

El tiempo que tarda un recién nacido en ser bautizado tiene por término medio tres días, aunque en algunos casos excepcionales («in periculum mortis») sea bautizado nada más nacer, por la comadre -D^a Rosa Collell, D^a Antonia Fonollosa-, y suplidas posteriormente por el sacerdote las ceremonias del bautismo si el niño no perece en sus primeras horas.

El número de hijos naturales hallados expósitos en la villa de Benicarló durante este período es relativamente poco numerosa, cuatro en total:

1886	acta 5
1887	actas 21, 131 y 280.

A pesar de carecer de libros de índices, hemos podido observar la relativa frecuencia del nacimiento de dos hermanos en un mismo parto:

1885	actas 214-215
1886	" 70-71, 327-330
1887	" 4-5, 233-234
1888	" 63-64, 99-100 (estos últimos fallecieron), 160-162.
1889	" 313-314, 333-334

3.3.2.- Mortalidad: cólera morbo de 1885.

Nadal nos dice que «dado el origen asiático, las epidemias españolas son continuación de las continentales» (26). La enfermedad, en incubación durante el invierno, pasaba a hacer auténticos estragos durante los meses estivales (recordemos -CUADRO 4- que según nuestros cómputos el mes más afectado fue agosto con un total de 219 óbitos, frente a los 292 fallecimientos que en esta villa causó la pandemia durante los meses de julio, agosto y septiembre. (26 b)

Así pues -Balbas Cruz (27)-, después de haberse cebado en Castellón en junio y principios del mes de julio, el cólera penetra «en Alcalá, Benicarló, Peñíscola y Vinaroz...», llegando el 18 de julio el primer caso a las puertas de nuestra ciudad: «desde esta partida principia la serie de víctimas del terrible azote del cólera morbo» Jbo. Milián (28).

Según el cuadro confeccionado por J. A. Balbas (29), el total de defunciones en Benicarló sería de 171, correspondiendo al 2,16 del total de la villa, de lo cual se deduce, tras una sencilla regla de tres, que el total

(26) *Ibíd*em NADAL. P. 150.
 (26.B) PANDEMIA: según el *diccionario de la Real Academia de la Lengua* «Tkvdmnia» es una enfermedad epidémica que se extiende a muchos países o que ataca a casi todos los individuos de una localidad o región.
 (27) *Ibíd*em BAIBAS, P. 637-639.
 (28) Nota del acta 146 -nota 21- del año 1885, folio 29/v del libro de *Defunciones X (1882-1887)*. Rosa Ferrer Solsona, de 30 años.
 (29) *Ibíd*em BALBAS. P. 642-643.

poblacional de Benicarló en 1885 se eleva a 7.917 habitantes (primera contradicción, puesto que el mismo autor (30) nos ofrece en el censo de 1887, 2.182 vecinos, que corresponden con 7.913 habitantes, cuatro menos que dos años antes, y ello, a pesar de las pérdidas por razón de la epidemia y su consiguiente saldo vegetativo negativo no pueden considerarse fiables en relación del número de óbitos que nos presenta con motivo del cólera).

Si tomamos el número de defunciones que nos dan los datos extraídos del archivo parroquial de Benicarló, el total tras los meses de cólera sería de 292, suponiendo un 3,68 % con relación al número de habitantes (tomados los 7.917 que nos ofrece Balbas Cruz).

Los datos que nos refleja Nadal (31) de 6.351 muertos en toda la provincia es la misma que nos daba Balbas, por lo que posiblemente el primero bebió de las fuentes de «El libro de la Provincia de Castellón», aunque no se refiere a él en su trabajo.

M. Ferrer Lluch nos habla del cuadro devastador de la epidemia en julio (y el número de muertos en este mes—según nuestros propios cálculos—es de sólo 62, frente a los ya mencionados 219 óbitos del mes de agosto: «Las consecuencias de la muerte y el cólera, con la miseria por doquier como efecto de la prohibición de la venta de todos los artículos... El dolor sensibiliza la generosidad. De ahí esa respuesta de los mayores contribuyentes para prevenir la invasión colérica:

«...cuyos señores, con un patriotismo digno de imitación se ofrecieron unánimes a prestar por de pronto para el objeto indicado, 10.000 pts.; sin interés, en calidad de reintegro en el modo y forma que el ayuntamiento acuerde» (32).

Con este dinero, sigue diciéndonos M. Ferrer, se paliaban los gastos de Lazareto situado en la ermita de San Gregorio, del Hospital, médicos, empleados de Sanidad y se podían repartir bonos de carne y pan.

Este tipo de mortalidad exógena (enfermedad infecciosa) J. Leguina (33) es un resultante de la acción del medio (frente a la mortalidad endógena o biológica que se da al comienzo de la vida o debido al envejecimiento) y su manifestación aparece a todas las edades.

A. Armengaud nos detalla que durante las epidemias el número de sepulturas aumentaba de forma muy considerable (en la de 1885 el número de defunciones ascendió en ocho veces por encima del nivel medio del período. La crisis entrañaba, en consecuencia, la reducción del número de matrimonios. Muchas veces la disminución de éstos llegaba al 50 %. Pero lo que realmente descendía como consecuencia de la crisis demográfica era el número de concepciones. El antagonismo de clases se precisaba y se agravaba en períodos de epidemia y ésta provocaba el miedo y el miedo traía la huida de los privilegiados de la fortuna. (34)

El cólera termina en el acta 496, tras trescientas cincuenta actas en las que se apelotonan los cadáveres, llegando algunos días a sobrepasar la cifra de quince muertos: «...este fue el último cadáver al que no se le hicieron honras fúnebres» Jbo. Milián (35).

«Cuántas veces en España
el cólera se ha cebado,
casi nunca ha maltratado
a este pueblo la guadaña;
señal, pues, que en Vos tenemos
remedio del cielo dado» (36)

Además de apreciar las crisis demográficas que suponía un año de mortalidad anormal (GRAFICO 5), es interesante reseñar los totales anuales de sepulturas (CUADRO 1) y su movimiento mensual a lo largo del período (GRAFICO 1), y su evolución comparativa con el gráfico de natalidad, donde se aprecian claramente las etapas de balance vegetativo negativo y, por tanto, de crisis demográfica (GRAFICO 4).

Tras reseñar la evolución de la mortalidad por sexos y edades genéricas, aparece también reflejada la incidencia de la mortalidad sobre la población infantil (37). Cabe en ello el problema sobre el comienzo del período de madurez del infante. Para ello hago referencia a las actas 224 y 351 del año 1885 (en el capítulo 8 de este trabajo). En la primera de las mismas la edad del difunto es de 17 años (párvulo); en la otra, con una edad de siete años, se considera ya adulta a la fallecida... ¿sería ello debido quizás a que el período de madurez no se halla en la trasposición de unas barreras cronológicas sino en un acontecimiento que puede ser considerado trascendental—en una sociedad profundamente religiosa— como podría ser la primera recepción del Jesús sacramentado en la Primera Comunión?

(30) *Ibíd.* BALBAS. P. 344-350 «Censo de población de los años 1565, 1794, 1887» Benicarló aparece como el quinto pueblo de la provincia en cuanto a su número de habitantes en 1887 (7.913 hab.)

(31) *Ibíd.* NADAL. P. 158-159.

(32) *Ibíd.* «Cepa i Rails». P. 125.

(33) *Ibíd.* LEGUINA. P. 128.

(34) ARMENGAUD, A. «La explosión demográfica». C.I.L. Madrid, 1967. P. 113.

(35) Antes nota 22: acta 496, mirar nota. Manuela Bretó Vallés, 36 a.

(36) *Ibíd.* «Cepa y Rails». P. 112. Gozo 7º al Santísimo Cristo del Mar (...que en Vos...)

(37) *Ibíd.* LEGUINA. Nota 25.

Cabe destacar finalmente que en las actas de defunciones estudiadas no se hace mención expresa de la profesión o categoría social del difunto. Frente a ello desearíamos presentar la excepción del acta 6 del año 1889, en la que se transcribe que la difunta Sor Josefa de Santa Teresa había ejercido 38 años como religiosa. En cuanto al segundo apartado, si bien no se habla de él directamente, sí que apreciamos en algunas actas la presencia de distintivos como en la 13 del año 1886, en la que difunta, consorte y padres van anteceditos por el título honorífico de D., D^a.

3.3.3.- Nupcialidad.

El CUADRO 3 y GRAFICO 3 reflejan los totales anuales de matrimonios, y la evolución mensual que sufren los mismos. De la gráfica cabe destacar la recuperación del año 1886 tras los meses de epidemia del año anterior.

Después de los 20 años las tasas de mortalidad de la población casada son menores que la de la soltera, en especial en la masculina. (38) Esto comunmente se atribuye a que en el matrimonio se lleva una vida más sana, así como el ambiente más saludable de la vida familiar. En relación con los gráficos ya mencionados, los viudos tienen también tasas de mortalidad por edades mayores a las de los casados, lo que podemos atribuir en parte a sus circunstancias más difíciles.

La proporción de segundas nupcias es relativamente poco elevada (CUADRO 3), y el número de mujeres que vuelven a contraer matrimonio es significativamente inferior al de los varones que buscan una nueva pareja.

En la mayoría de las actas vemos la repetición constante de las personas que debían actuar como testigos (José Ballester Forés y Antonio Gómez Ayza). Ante ello cabría preguntarnos... ¿testigos como profesión? Probablemente no; ante la solicitud del derecho canónico de la presencia de dos testigos presenciales del acto de la contracción de matrimonio, es posible que fuera el propio sacristán y otro de los empleados de la parroquia quienes firmasen confirmando la ceremonia.

Cabría ahora destacar un hecho que nos ha llamado profundamente la atención, y es la emigración de los contrayentes fuera de la villa para llevar a cabo la celebración de la ceremonia nupcial (sobre todo a Santa María del Pueblo Nuevo -Barcelona-). Probablemente ésta sería llevada a cabo por los contrayentes de las clases más pudientes, y queda por constatar la importancia espiritual que podía representar esta parroquia para celebrar allí la ceremonia, y si esta «emigración» es generalizada en la región o sólo en esta villa.

(38) SPIEGELMAN, M. «Introducción a la demografía» (nota 8) P. 96-97.

4.- Balance vegetativo: Conclusiones.

«En régimen natural, natalidad y mortalidad casi estaban compensadas, pues el ligero crecimiento demográfico que podía surgir durante algunos períodos más o menos largos, quedaba borrado en parte o totalmente cuando las catástrofes originaban una mortalidad superior (39)».

La diferencia entre los factores demográficos tras el estudio efectuado se inclina hacia el lado positivo de la balanza:

- natalidad: 1.677 nacidos,
- mortalidad: 1.455 óbitos.

El saldo vegetativo, por lo tanto, es favorable al incremento de población en 222 individuos en este período de cinco años, si bien hay que tener en cuenta que el porcentaje de crecimiento debía ser notablemente superior, pues hay que tener en cuenta la crisis demográfica que supone en 1885 la pandemia de cólera morbo, que daba a fines de este año un descenso vegetativo de 189 habitantes. Todo ello sin tener en cuenta el factor de las migraciones, que nosotros no podemos analizar por falta de datos.

Totalmente esclarecedor es el GRAFICO 4, donde podemos apreciar la tendencia general, así como las fluctuaciones que experimenta el balance vegetativo.

El dato que más sobresale del período es la ruptura de la tendencia general de la mortalidad por la aparición en julio, agosto y septiembre de 1885 de la epidemia de cólera que había estado en incubación durante el invierno en Alicante. En el estudio de la misma, y dando un margen de confianza respecto a la fiabilidad de los datos que nos aportan las actas del Archivo Parroquial de Benicarló, vemos que el número de defunciones es superior (292) al dato que nos ofrece Balbas Cruz en su «Libro de la provincia de Castellón» de 171 óbitos, con lo que aumenta en más de punto y medio el porcentaje de mortalidad epidémica con respecto a la población total de la villa (3,68 %), y adquiere visos de mayor importancia en sus efectos sobre la población de Benicarló (porque ya con la cifra ofrecida por J.A. Balbas esta ciudad se hallaba entre las más afectadas por el cólera).

La descripción de los propios contemporáneos no puede ser más funesta, y en ella exhuma la idea de la generosidad en los ofrecimientos de las clases más pudientes (40), así como la profunda religiosidad de los benicarlandos (41).

El apartado de estas conclusiones ha quedado limitado en parte porque en las actas estudiadas no se refleja expresamente la profesión que practicaba el difunto ni su categoría dentro de la estructuración de la sociedad.

Finalmente, sólo destacar el CUADRO 3, de nupcialidad, y su estudio y reflejo que tuvo sobre él la fase colérica y la relación de ambas constantes con el número de concepciones del período epidémico.

(39) PRESSAT, R. «Introducción a la demografía» Ariel. Barcelona, 1977. P. 24.

(40) Nótese la descripción que sobre la actuación de los habitantes de la capital hace Balbas Cruz en el libro ya citado, pág. 639:

«Damos... brillante campaña que contra el cólera se hizo en esta capital y los beneficiosos resultados que se lograron...»

(41) Véase nota 36.

5.- Apuntes y Bibliografía

BAUTISMOS XX (1882-1886)
BAUTISMOS XXI (1886-1891)
DEFUNCIONES X (1882-1887)
DEFUNCIONES XI (1887-1895)
MATRIMONIOS VIII (1879-1890)

Fuentes: Libros del Archivo Parroquial de Benicarló (A.P.B.), manuscritos, con encuadernación en papel-cartón y lomo cosido y folios sellados («Alfonso XII, Rey de España. Oficio 6 C Peseta. Sociedad del timbre»).

Bibliografía:

ANDREU VALLS, G. «Archivos de la provincia de Castellón inventariados por don Luis Revest Corzo el 1925». *Boletín de la Sociedad Castellonense de cultura* XL, 1964. P. 287-313, 249-287.

BALBAS CRUZ, J.A. «El libro de la Provincia de Castellón». Caja de Ahorros y Monte de Piedad de Castellón, 1971. P. 636-643.

CONSTANTE LLUCH, J.L. «Efectos demográficos de una epidemia de viruela (Peñíscola, 1975)». *Revista Penyagolosa*, 2ª época nº 7-8, 1980.

CARMERO ARBAT, T. «Contradicciones de una economía básicamente agraria: el País Valenciano durante el último tercio del siglo XIX». *Estudis d'història contemporània del País Valencià* Facultat de Geografia i Història, departament d'història contemporània. P. 163-182.

GASCO SIDRO, A. «Apuntes para la historia de Benicarló» Cepa i Rails Armengot. Castellón, 1979. P. 40-46.

NADAL, J. «La población española (siglos XVI a XX)» Ariel. Barna, 1976.

PEREZ PUCHAL, «La población del País Valenciano hasta la época estadística» *Cuadernos de Geografía*, 10. 1971, P. 1-30.

RODRIGUEZ CULEBRAS, R. «Aspectos artísticos de Benicarló».

SANCHEZ ADELL, J. «Benicarló y su Carta puebla» en Cepa i Rails.

SANCHO COMINS, J. Ed., Confederación española de Cajas de Ahorro (Caja de Ahorros y Monte de Piedad de Castellón). «Atlas de la provincia de Castellón» Madrid, 1982.

SIE «La economía castellanense» Caja de Ahorros y Monte de Piedad de Castellón. Castellón, 1976.

VICENT CORTINA; V. «Notas demográficas sobre la provincia de Castellón de la Plana (1900-1950)» *Boletín de la Sociedad Castellonense de Cultura* XXIX, 1953. P. 277-290.

Cuadros, gráficos y actas

GRAFICA 0

Evolución comparativa
anual de natalidad, mor-
talidad y nupcialidad en el
período 1850-1900.


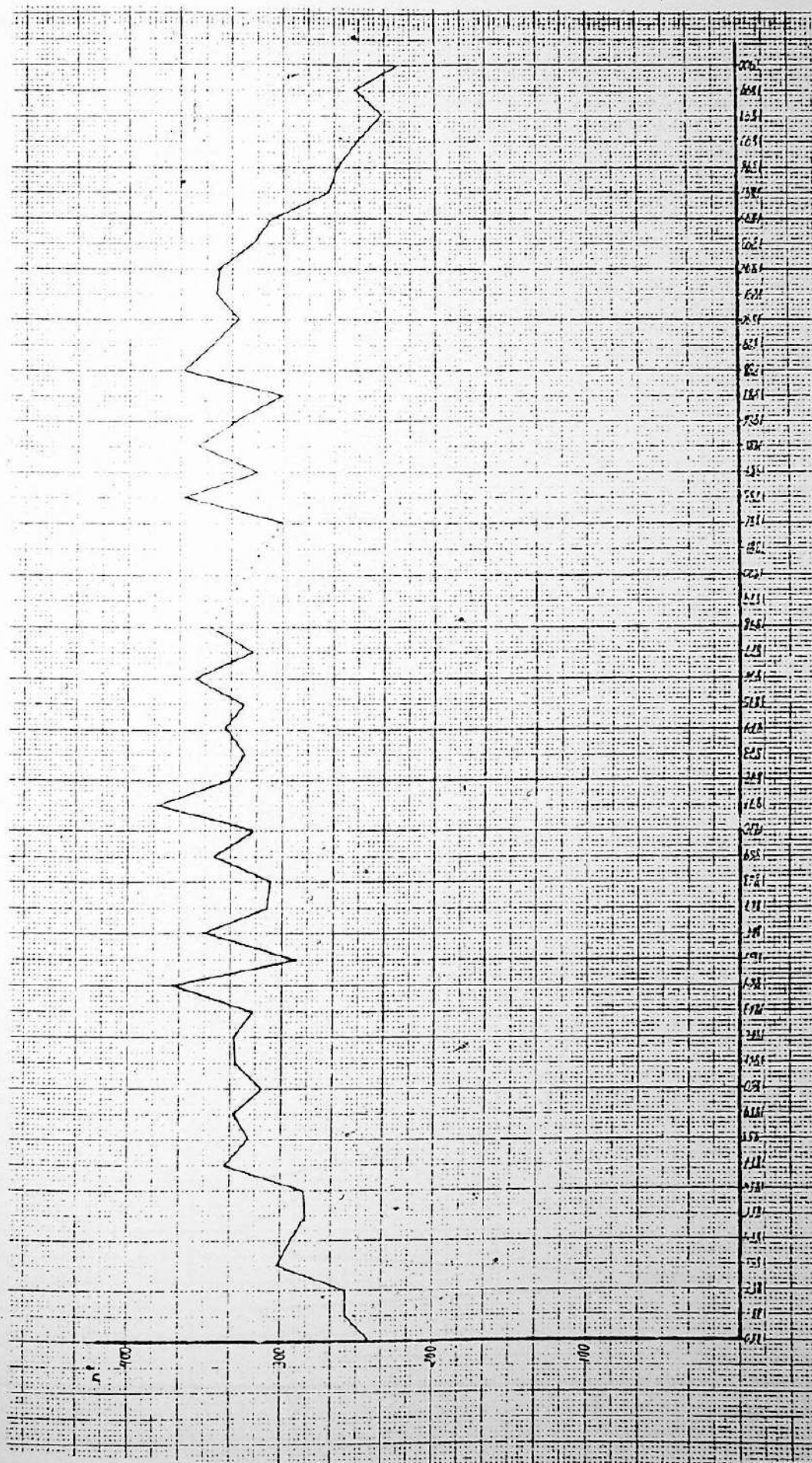
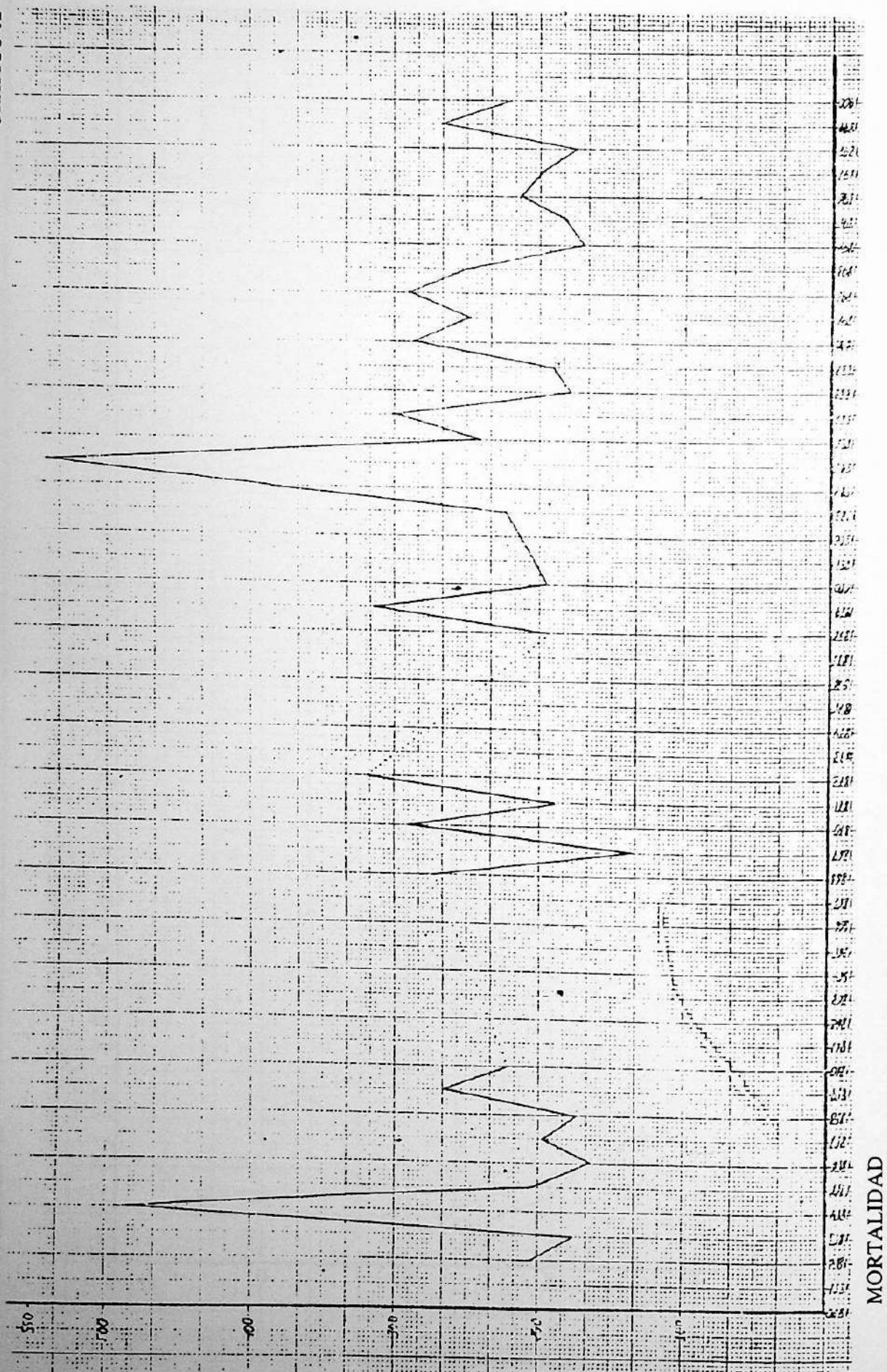


GRAFICO 01



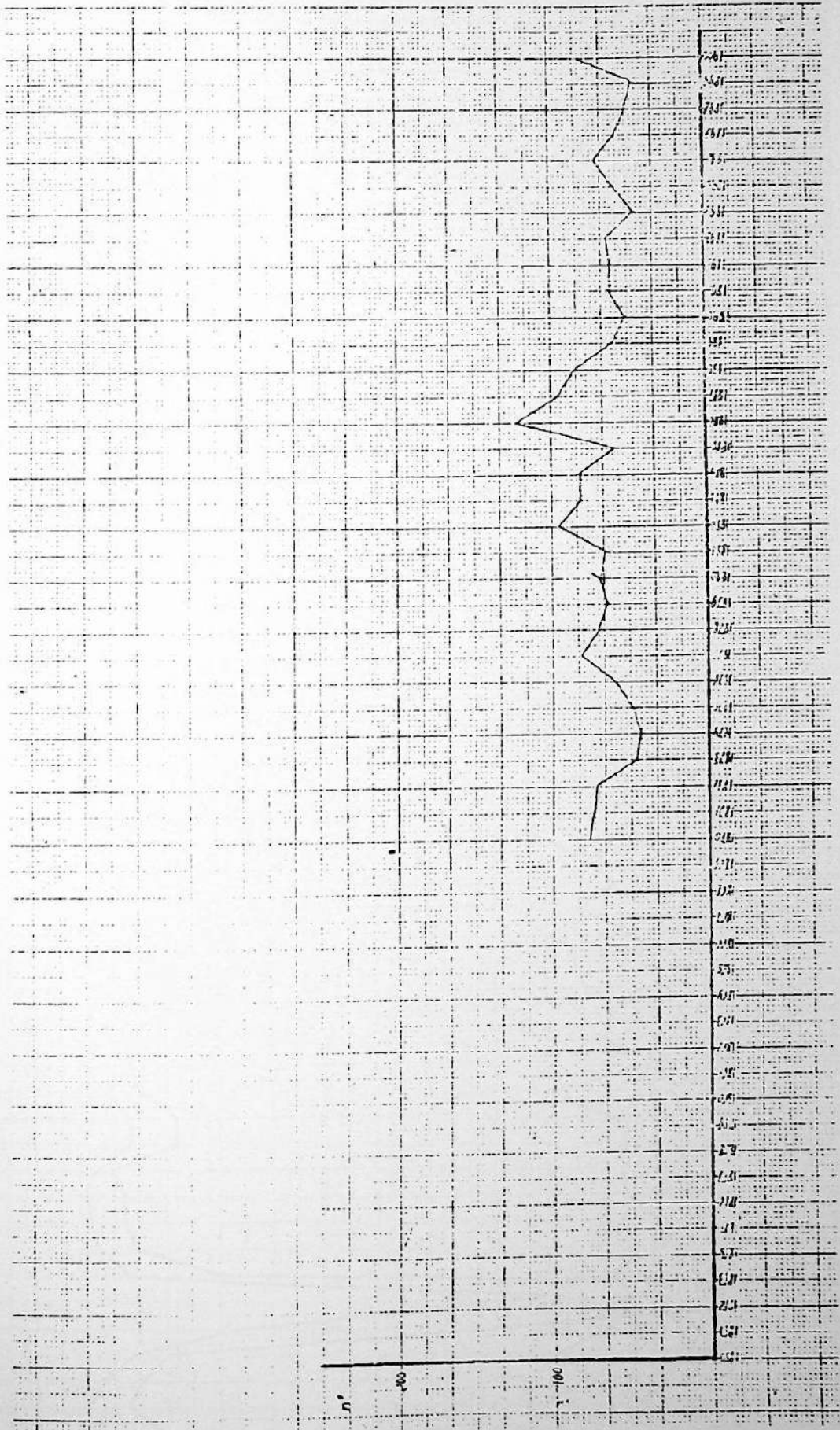
NATALIDAD

GRAFICO 02



MORTALIDAD

GRAFICO 03



NUPCIALIDAD

GRAFICO 1

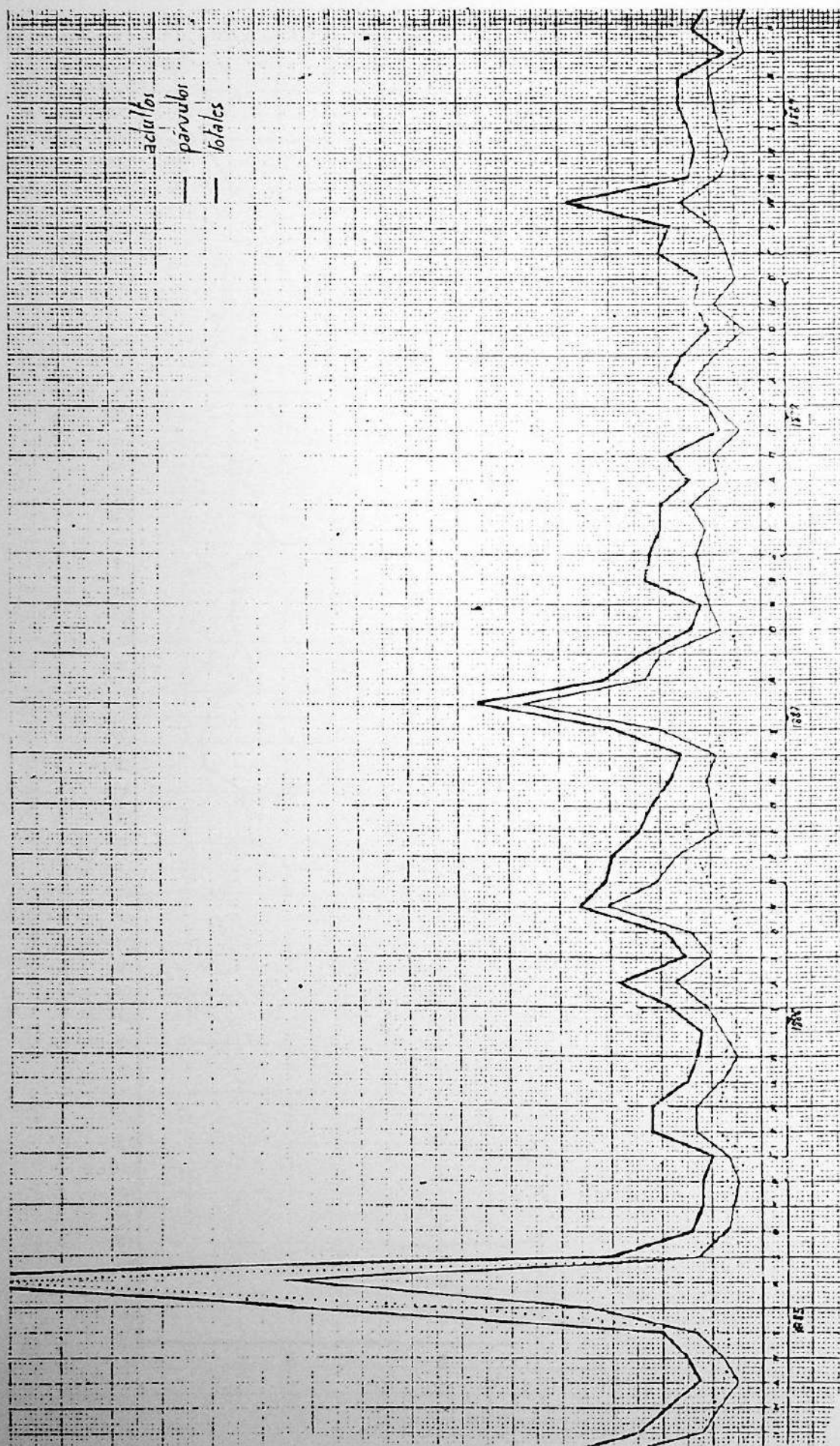
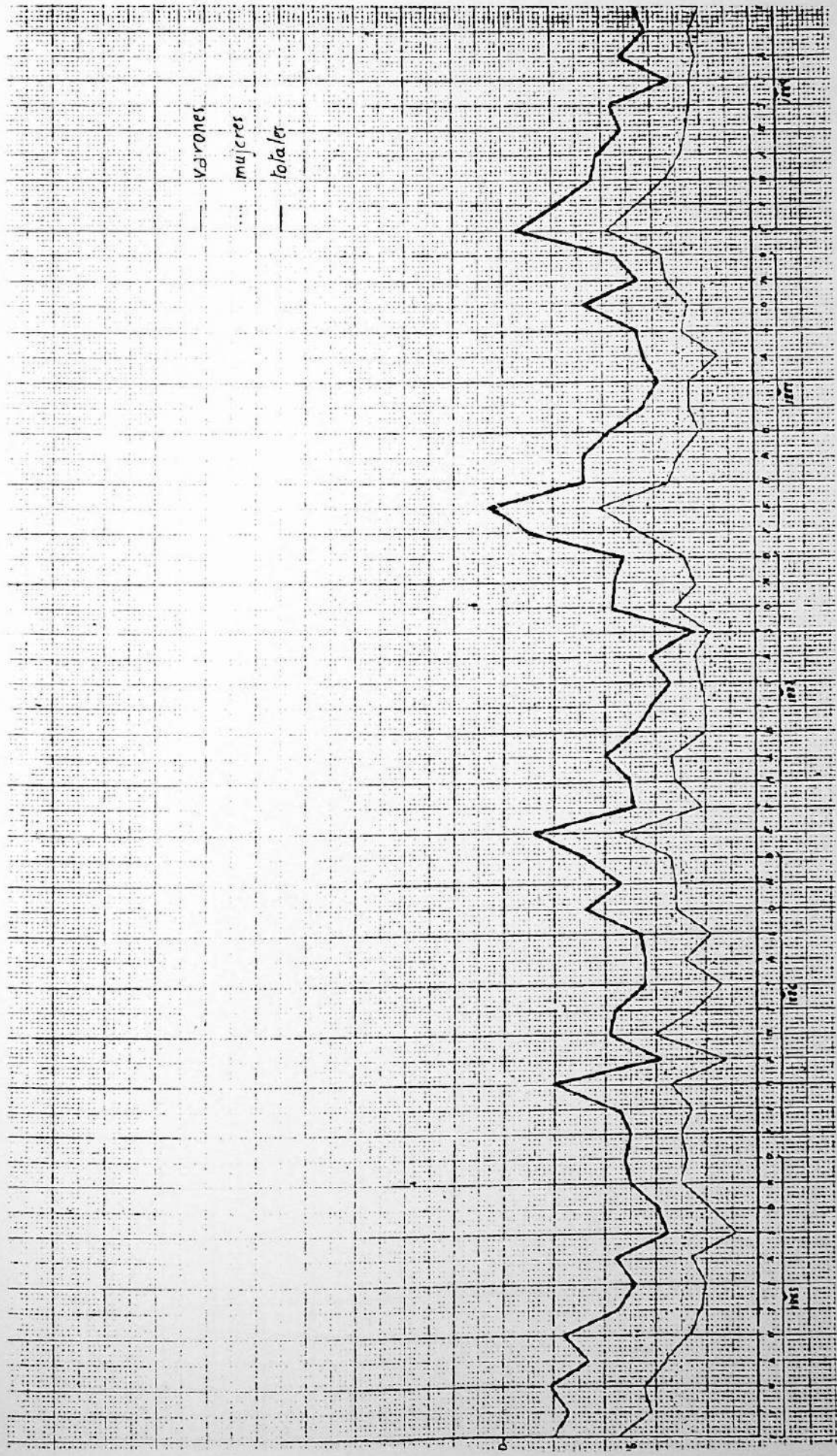
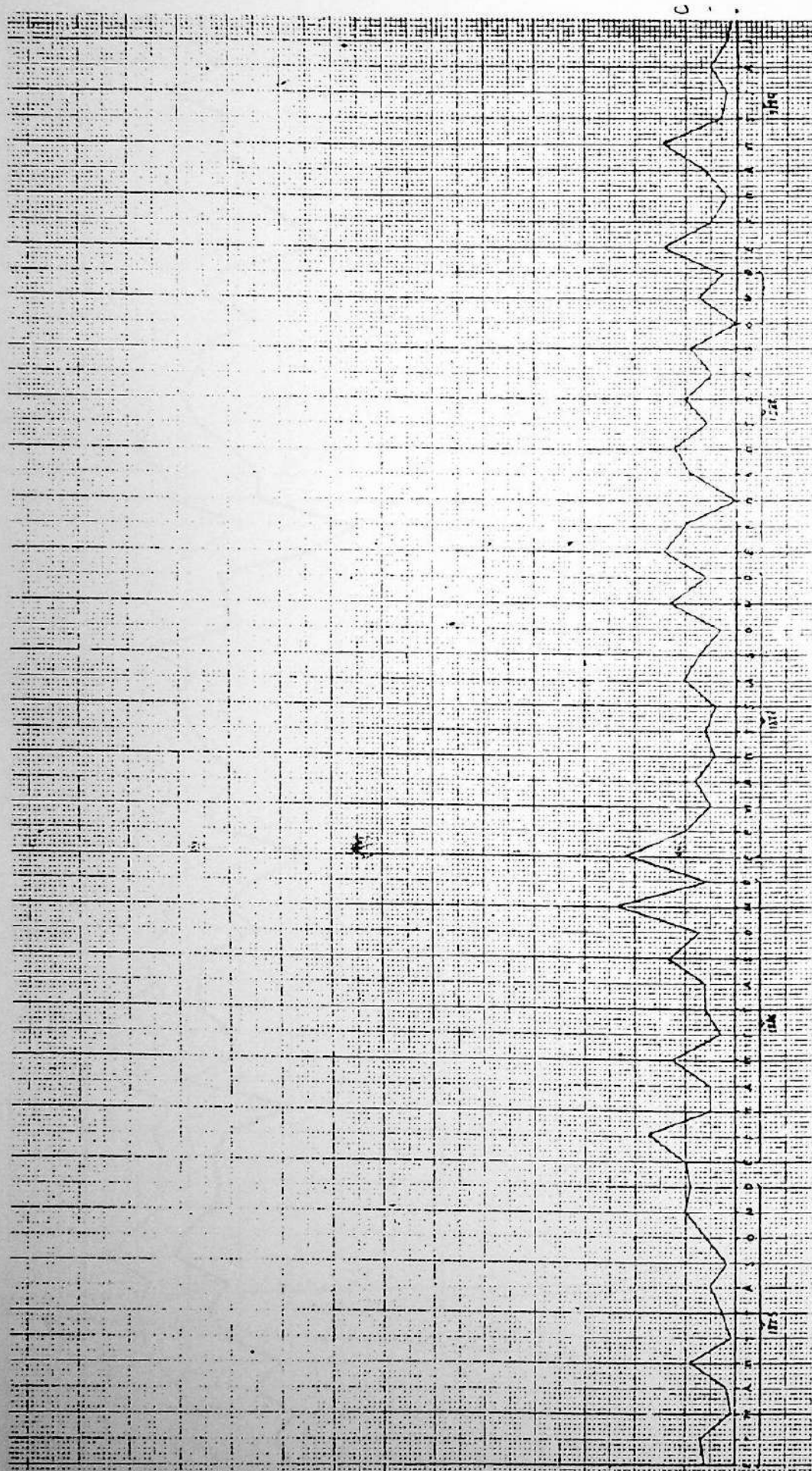


GRAFICO 2



Natalidad (1885-89)

GRAFICO 3

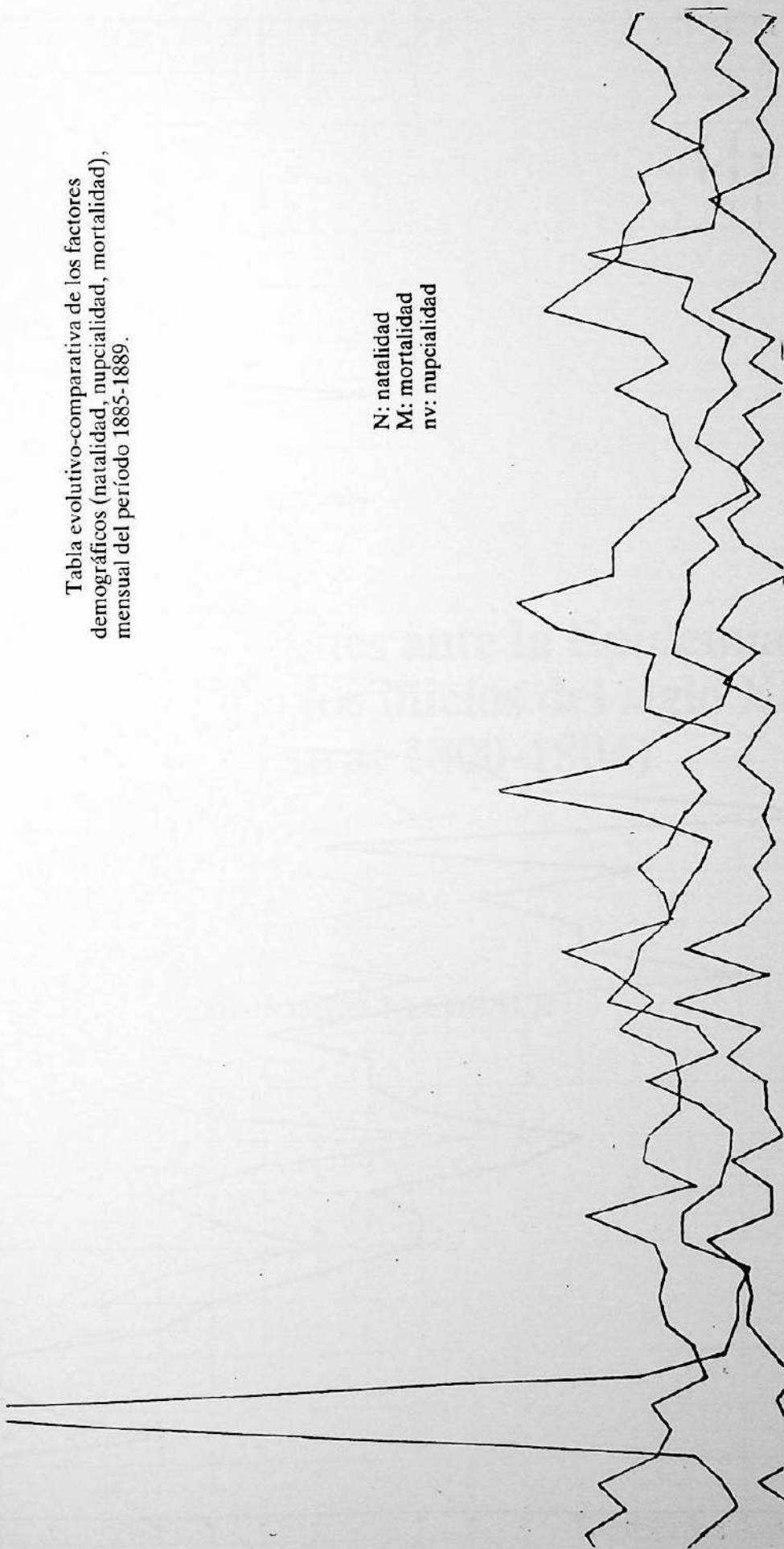


Nupcialidad (1885-89)

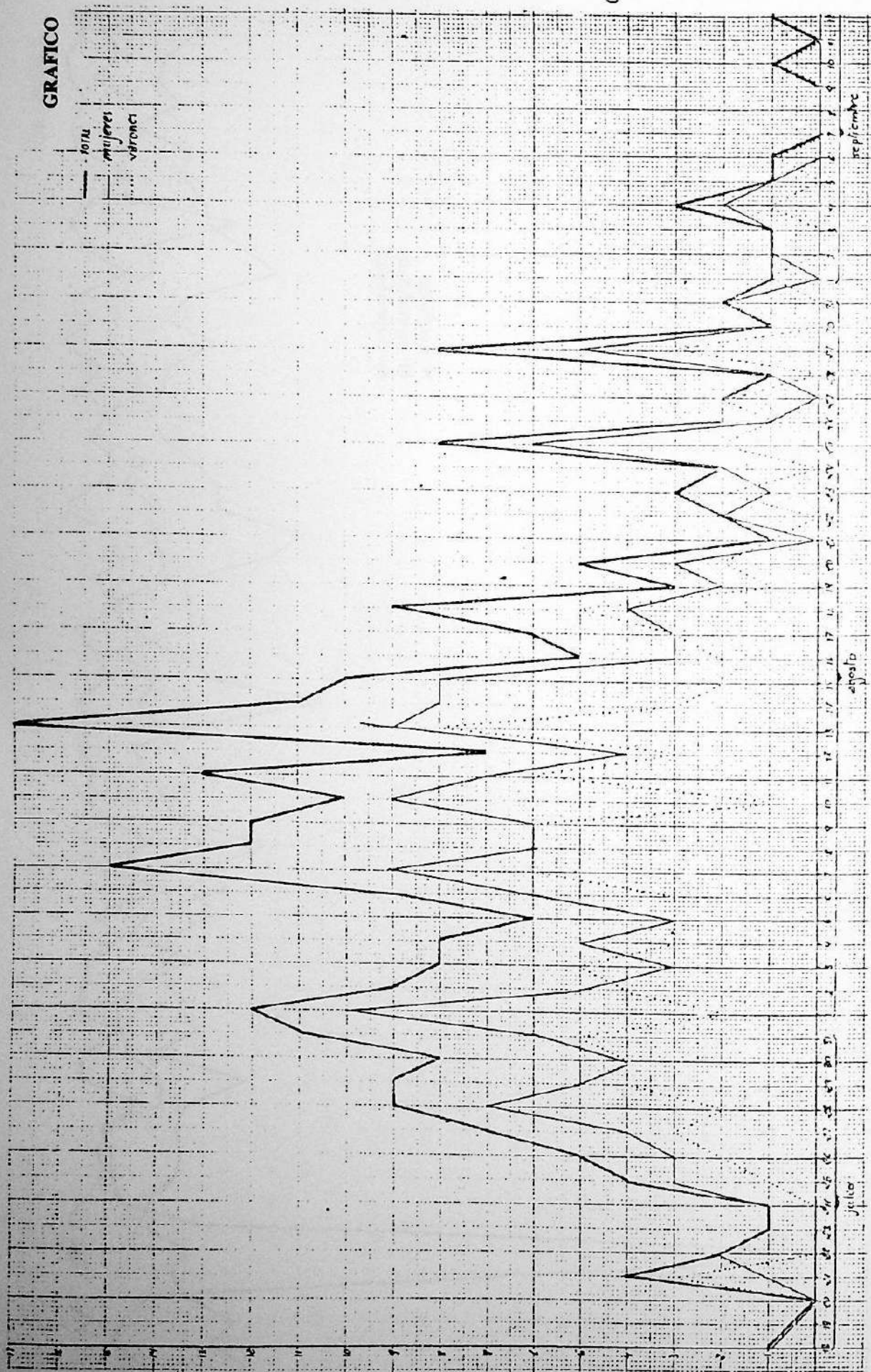
GRAFICO 4

Tabla evolutivo-comparativa de los factores demográficos (natalidad, nupcialidad, mortalidad), mensual del período 1885-1889.

N: natalidad
M: mortalidad
nv: nupcialidad



GRAFICO



Epidemia cólera morbo: 1885

**Medidas y prevenciones ante la Epidemia de
Fiebre Amarilla en los inicios del siglo XIX
(Baix Maestrat 1800-1804)**

JORDI ROMEU I LLORACH

Medidas y prevenciones ante la Epidemia de Fiebre Amarilla en los inicios del siglo XIX (Baix Maestrat 1800-1804)

Con el presente trabajo (1) pretendemos dar a conocer las medidas y prevenciones que se tomaron en nuestras tierras, cuando se produjo el primer brote de fiebre amarilla del siglo XIX. No tenemos por objetivo estudiar todas las disposiciones que sobre la epidemia se promulgaron, sino más bien analizar como viven los valencianos en general y los habitantes del Maestrat en particular las noticias de la fiebre, sus inicios en Cádiz y el posterior desarrollo que llegará a tierras valencianas, y con ello la tensión y el pánico en sus autoridades y habitantes.

Como tantas veces ocurre en estas circunstancias, recuérdese la peste del siglo XVII (2), las fuentes propias de Valencia expresan su miedo y su temor de forma más contenida mientras la epidemia se desarrolla en tierras andaluzas, mientras que cuando llega a tierras valencianas las medidas que se toman nos demuestran mejor lo que en la época significaba un foco de epidemia, cuando éste toca ya tierras valencianas.

La documentación utilizada por nosotros, procede en su mayoría, del Archivo Municipal de Vinaròs, de unos legajos que llevan por título «Instrucciones sobre Sanidad», en los cuales se recogen cronológicamente todas las órdenes que sobre el ramo de Sanidad se remitían a la población, tanto del gobierno central, como de Valencia, también recogen las actividades que llevaba a cabo la corporación municipal para poner en práctica las instrucciones recibidas.

Intentaremos pues presentar un cuadro de como el País Valenciano reaccionó ante la fiebre amarilla, primero cuando la fiebre penetra en España, y segundo cuando la fiebre se extiende por el Este y llega a tierras valencianas.

I.- La fiebre amarilla

¡Peste, fiebre amarilla, cólera asiático! He aquí los tres contagios exóticos principales importables por la vía del mar, tres contagios diversificados en su forma, pero unos en su esencia, y hermanos por la analogía de su origen. La peste nació en las bocas del Nilo, la fiebre amarilla en las del Mississippi, y el cólera en las del Ganges, ríos todos con extensas deltas, que forman centenares de pantanos, lagos, charcas, balsas, pudrideros y focos de infección».

(MONLAU. *Elementos de Higiene Pública*, 1871. II, pp. 641).

Pues bien si la peste había sido la gran epidemia de épocas anteriores, y el cólera fue la pesadilla que ocupó su lugar en la sociedad europea del siglo XIX. La fiebre amarilla, en cambio constituye la principal peculiaridad epidemiológica de la España de la pasada centuria dentro del panorama general europeo.

¿Por qué esa peculiaridad? Muchas han sido las respuestas a esta pregunta ya que sucede que el vector que transmite la fiebre (un mosquito llamado «*Aedes Aegyptus*») solo sobrevive en medio de temperaturas elevadas y de aguas abundantes. La fiebre amarilla, es por tanto, una enfermedad de ámbito geográfico delimitado: la franja tropical y subtropical del planeta.

Enfermedad de los países cálidos y de las zonas marítimas, las epidemias europeas de fiebre amarilla «suelen localizarse en los puertos andaluces, de temperaturas más elevadas y de contactos más estrechos con la América de los trópicos» (3).

Se conocen bien las epidemias que padeció Cádiz durante el siglo XVIII, ya que su puerto monopolizaba el comercio ultramarino, también Málaga resultó afectada. En las dos primeras décadas del siglo XIX la fiebre amarilla fue un huésped en un amplio número de localidades andaluzas, extendiéndose también a algunas del litoral murciano y alicantino, concretamente en el año 1804 (4).

(1) Agradezco públicamente la ayuda prestada por Mariano Peset, profesor del Departamento de H^a del Derecho de la Universitat de Valencia, el cual en todo momento ha estado a mi disposición para prestarme la ayuda que he necesitado.

(2) Perfectamente estudiada en el trabajo de Elvira Arquiola, José Luis Peset, Mariano Peset y Santiago de La Parra. «Madrid villa y corte, ante la peste de Valencia de 1647-1648», en *Estudis*, núm. 5. Valencia, 1976, pp. 29-46.

(3) NADAL, Jordi: *La población española (siglos XVI al XX)*. Barcelona, 1976, pp. 116-117.

(4) AREJULA, Juan Manuel: *Breve descripción de la fiebre amarilla padecida en Cádiz y pueblos comarcanos en 1800, en Medina-Sidonia en 1801, en Málaga en 1803 y en esta última plaza y varias otras del Reyno en 1804*. Madrid, 1806.

El número de estudios médicos sobre la presencia en España de la fiebre amarilla, fue para aquella época muy elevado. A los realizados por los españoles hay que sumar los muy numerosos publicados por médicos extranjeros, en su mayor parte miembros de las comisiones enviadas por las autoridades sanitarias de diferentes países europeos. A pesar de la abundancia de fuentes, la información disponible es notablemente incompleta y sobre todo muy insegura. Con frecuencia existen discordancias muy acusadas entre varias estimaciones de los fallecidos en una misma epidemia. Por otra parte, faltan o son muy escasas las noticias relativas a la aparición de la enfermedad en muchas localidades. Sin intentar una relación exhaustiva, ofreceremos a continuación las epidemias sufridas durante los primeros años del siglo XIX.

A) La epidemia de 1800-1801. Abre un período catastrófico en los anales de la antigua Bética, la nueva epidemia gaditana de 1800 se traslada a Sevilla y a Jerez, alcanzando Medina-Sidonia en 1801.

Comenzó a detectarse la enfermedad en agosto de 1800, «Una hermosa corbeta llamada Delfín, anclaba el 6 de julio en el puerto de Cádiz. Estaba recién salida de los astilleros de Baltimore y había sido vendida en La Habana a una casa comercial española. En sus camarotes transportaba al ministro togado del Consejo de Indias, José Pablo Valiente, y había salido de Cuba a fines de mayo, transportando a 12 españoles y 3 cubanos. En su diario de navegación constaban 3 muertos por fiebre amarilla». (5).

A principios de agosto los médicos ya asisten a enfermos alcanzados de un mal desconocido, no se pudieron tomar medidas adecuadas y la enfermedad se extendió sin ninguna dificultad en su propagación por la mayoría de los pueblos de la provincia de Cádiz. Más adelante alcanzó a Sevilla y en 1801 a Medina-Sidonia. Los datos estadísticos, son en parte desconcertantes, acerca de esta epidemia. Sin embargo podemos afirmar que fueron elevadísimos (6):

Entre un 128 y 148 por mil	Cádiz.
Entre un 197 por mil	Sevilla.
Entre un 336 por mil	Jerez.

B) La epidemia de Málaga de 1803. El origen de este brote fue también la llegada al puerto malagueño de un buque procedente de la América Central. Comenzó según Arejula, a finales de agosto o principios de septiembre, manteniéndose hasta diciembre. Ocasionó 6.884 muertos entre 51.745 habitantes. Se mantuvo circunscrita a los límites estrictos de la ciudad, sin afectar siquiera a los pueblos cercanos.

C) La epidemia de 1804. Fue la más extensa y grave de la España del siglo XIX, en opinión de Arejula, era la reaparición a finales de julio de 1804 de la padecida por Málaga el año anterior que había permanecido latente durante el invierno. Desde esta ciudad se propagó a la mayor parte de las provincias andaluzas, y también a algunas localidades de Murcia, Alicante e incluso Valencia. Sirviendo la capital alicantina de puente a su vez para que se extendiera a Mallorca. Los contrabandistas malagueños o bien los contaminados que huían del foco de la epidemia, fueron en buena parte los causantes de su propagación.

La mortalidad se vio muy aumentada, este es el caso de Ecija con un 520 por 1.000, Vélez-Málaga que pasó del 412 por 1.000. A nivel de País Valenciano es de destacar el caso de Alicante con una media de más del 222 por 1.000.

II.- Madrid ante la Epidemia.

Cuando comienza a extenderse por España la epidemia de mediados de 1800, los pueblos de la zona cercana a Cádiz tomaron desde luego las medidas usuales ante la epidemia. Por su parte «la Corte de Madrid, como más inmediata al trono, multiplicó sus contactos con previa antelación y en fuerza de un deber que le estrechaba más para su cumplimiento, tomó el ilustre Ayuntamiento la determinación de formar una Junta de Sanidad que sirviese provisionalmente, compuesta de Presidente, Vice-Presidente, dos facultativos, y de otros muchos personajes del estado eclesiástico, noble y secular, todos de conocida probidad, justificación y ciencia» (7).

A mediados de septiembre se establece una «cuarentena en Madrid para las personas que lleguen de Cádiz y Sevilla» (8). La cual estaba bajo la intervención del Corregidor, apoyado por dos Comisarios, nombrándose a un facultativo que debía informar detalladamente de todas las novedades que se produjesen, a la Junta de Sanidad.

Con las noticias que se reciben en el sentido de que la epidemia se va extendiendo a pueblos cercanos a Sevilla, el poder central, destinó facultativos y otras personas especializadas para la vigilancia y aplicación de las órdenes destinadas a evitar el contagio, entre ellas la correspondiente cuarentena. También por R.O. del 12 de septiembre se previno a los Capitanes Generales de Andalucía y Costa de Granada que formasen un Cor-

(5) PESET, Mariano y José Luis: *Muerte en España (política y sociedad entre la peste y el cólera)*. Madrid, 1972, pp. 104.

(6) *Ibidem*, pp. 107.

(7) VILLALBA, Joaquín de: *Epidemiología española*. Imprenta de Don Fermín Villalpando. Madrid, 1803. Tomo I, pp. 199.

(8) «Circular para el régimen y gobierno de la cuarentena establecida en Madrid». Archivo Municipal de Vinaròs. *Instrucciones de Sanidad*, fols. 12-13.

dón de tropas en los puntos señalados para impedir el tránsito de todas las personas y efectos que intentasen pasar desde tierras andaluzas al resto de provincias españolas. Con estas medidas apreciamos como «desde el prisma de las decisiones gubernamentales y también desde el punto de vista de la teoría médica. En ambos terrenos el tema central será el del contagio» (9).

El terror se va apoderando del pueblo que vuelve sus ojos hacia Dios para aplacar su justicia, y a esta medida no va a ser ajena la monarquía «para implorar de la divina Misericordia y piedad el socorro en las calamidades que afligen al Reyno, ha resuelto que se hagan públicas Rogativas devotas y fervorosas oraciones en todos mis dominios, cesando durante ellas todos los festejos públicos, en la misma forma que se ha practicado en ocasiones semejantes o de igual necesidad».

Pero cuando Madrid tomó las medidas más drásticas fue durante la epidemia de 1804, y es que la gravedad de la misma así lo exigía, estableciéndose el Cordón de Castilla la Nueva (10) según instrucción dictada por el Sr. Príncipe de la Paz. Se estableció el mencionado cordón siguiendo la orilla izquierda del Júcar hasta el Reyno de Valencia, y la derecha del Tajo hasta Extremadura. A esta primera línea de tropas, al frente de las cuales estaba D. José Urbina, le seguía otra denominada vanguardia, que se adelantará si está sano todo el país, a tomar puntos de tránsito sobre el Guadiana, Sierra Morena, orillas del Júcar. Esta vanguardia compuesta por 50 miembros de caballería y 100 de infantería iban acompañados de inspectores facultativos de epidemias que tenían por misión reconocer e inspeccionar los carruajes, caballerías y personas que se encuentran en el camino, impidiendo el paso a Madrid a todos los que no tengan que venir a Madrid por expresa Real Orden. También se debía impedir el paso a todos los que conduzcan géneros contagiables procedentes de Valencia o Andalucía, entre dichos géneros se enumeran los siguientes: lana, algodón, lino, cáñamo, seda, estopa, pieles, pelos, plumas, esponjas, cuero, papel, paja, cuerdas, rosarios, cobre, flores secas, velas, muebles, animales... Se trataba pues de cortar las comunicaciones de personas y géneros contagiables con la capital, llegándose a prohibir también el paso a toda persona que venga del resto de las provincias españolas, a excepción de aquellos que venían provistos de pasaporte o guía que certificase su buena salud.

A pesar de todas las medidas, un peligro inminente acechaba, el contrabando, para impedirlo se dictó una Circular el 19 de octubre de 1804 debido a las noticias de que se habían extraído productos de diferentes pueblos, principalmente Cartagena, Alicante y Gibraltar, previniéndose a los infractores, cómplices y ocultadores que el castigo a quienes lo practicaban era la pena de muerte.

Todas las medidas de aislamiento tienden a evitar la relación con las zonas afectadas, lo cual debió tener efectos desastrosos para el comercio valenciano y andaluz, aspecto éste que no hemos podido abordar por la escasez de fuentes.

III.— Medidas y prevenciones de los valencianos ante la Epidemia

Va a ser la reaparición de la epidemia —julio de 1804— quizá nunca había desaparecido en opinión de J.L. y M. Peset, la que se extendió plenamente a las provincias de Murcia, Alicante y Valencia. El 8 de septiembre el gobernador de Alicante había dado cuenta a la Junta Suprema de Sanidad, de algunos casos de contagio. Resolviéndose inmediatamente el acordonar el puerto, la ciudad y cualquier otra población donde se hubiese advertido algún caso de contagio. Las causas del contagio en la ciudad alicantina (11) fueron debidas al contrabando, señalando los informes la casa de D. Francisco Lorenzo, donde murieron él, su mujer, una criada y «todos los que han tenido inteligencia en dicho contrabando».

Ante estas alarmantes noticias, el Capitán General del Reyno de Valencia dictó las siguientes medidas a cumplir en todos los pueblos:

— No albergar en ningún domicilio y bajo ningún pretexto persona o efecto procedente de Alicante, Málaga o Vélez-Málaga después del 10 de septiembre.

— Las personas procedentes de Alicante y su cordón debían ser conducidos a los lazaretos donde debían permanecer haciendo cuarentena rigurosa, lo que incluía también a las caballerías y géneros que transportasen.

— Obligatoriedad de llevar consigo la correspondiente patente-pasaporte, o Boletín de Sanidad para poder acreditar su procedencia.

Estas normas enumeradas eran de obligado cumplimiento para todos los pueblos de los reinos de Valencia y Murcia. Y a pesar de que los pueblos del Baix Maestrat los llevaron a la práctica, en los primeros días del mes de septiembre de 1804, el Capitán General va a incrementar sus precauciones con:

1º. Cordón militar:

«Desde la Torre de Sol de Riu, confín de este Reyno, por la parte de Catalunya hasta el extremo del Reyno

(9) José Luis y Mariano PESET: «Epidemias y Sociedad en la España del Antiguo Régimen». En *Estudios de Historia Social*. Núm. 4. Enero-Marzo, 1978. Madrid, pp. 20.

(10) Según Instrucción dada por el Excmo. Sr. Príncipe de la Paz, Generalísimo de los reales ejércitos para el establecimiento del cordón de Castilla la Nueva. Valencia en la Oficina de Benito Monfort, 1804.

(11) Orden del Capitán General del Reino de Valencia sobre los casos contagiosos que se producen en la ciudad de Alicante. Valencia, 18 de septiembre de 1804.

de Murcia hacia la costa de Granada deben establecerse puestos de gente armada que no permitan a ninguna embarcación de cualquier parte aproximarse a la costa» (12)

Las autoridades municipales desde que recibieron la orden, quieren multiplicar las medidas preventivas para obtener mayor eficacia y defensa, facilitando hombres y alojamientos (torres, casas, barracas...) y donde no las había se fabricaban provisionalmente o se montaban tiendas de campaña, pagándose todo del importe del caudal de propios o de cualquier otro fondo público o privado en calidad de reintegro.

Los puestos de vigilancia, compuestos por paisanos, constaban de 5 hombres armados, de los cuales uno era el jefe, nombrado por el Ayuntamiento. Estos puestos distaban uno del otro media legua, y su función primordial era evitar que todo barco o lancha se aproxime a tierra, fondee o desembarque artículos o personas.

Los puestos militares, estaban situados cada dos leguas y media, y estaban compuestos de tropa de infantería, caballería y de Dependientes de Resguardo de Rentas Reales. El Comandante militar de estos puestos lo era de los de paisano, que haya situados a su derecha e izquierda. Los puestos constaban de un Oficial de Infantería o Caballería, cuatro soldados de caballería, y seis de infantería. Estas patrullas observaban si los puestos de paisanos estaban con la vigilancia que les correspondía, y como no, evitar el fondeo o desembarco de gente y efectos procedentes de algún barco que se haya acercado a la costa.

También era obligación de las Justicias de los pueblos de la costa «rondar de noche por la playa de su jurisdicción a lo menos hasta encontrar los primeros puestos» (13)

Los gastos que ocasionaba el Cordón, corrían a cargo del municipio, los paisanos, cuyo relevo se producía cada 24 horas, cobraban el jornal que era costumbre en el pueblo. En cuanto a la tropa, que no se relevaba, se les asistía con las raciones de cebada y paja, como si estuviesen en campaña, y en metálico se les pagaba dos reales diarios a los sargentos, uno y medio a los cabos y uno a los soldados.

Para el exacto cumplimiento del cordón establecido, se vuelve a poner en vigencia una Real Cédula dictada ya el 28 de octubre de 1800, por la cual «quién intentase por la fuerza, o subrepticamente buscar su libertad, se le impondría una pena de 200 azotes y 10 años de presidio. Si las circunstancias así lo requiriesen, podía abrirse fuego, contra las personas que intentasen romper el cordón».

2º. Los pasaportes o boletas de sanidad:

Debía poseerlo toda persona, que transitaba de un pueblo a otro, era expedido por la Justicia de su pueblo e intervenido por la Junta de Sanidad. En el pasaporte se especificaba el pueblo y provincia del cual era natural, la persona o personas que estaban incluidas en este pasaporte, su edad, oficio o profesión, el lugar de donde proviene, indicando que allí no existe contagio, y el lugar a donde se dirige, el motivo de su viaje, detallando las mercancías que conduce. Especificando asimismo que no ha visitado pueblo alguno de los que están contagiados.

El pasaporte debía presentarse en cada pueblo por el que se transitaba, a la Justicia y Junta de Sanidad del pueblo, los cuales una vez reconocidos los portadores del pasaporte, debían reseñarlo en dicho pasaporte. No obstante la eficacia de estas boletas de sanidad era muy discutible como lo demuestra la carta remitida por la Junta Suprema de Sanidad al Capitán General de Valencia, sobre el modo en que se expiden los mencionados pasaportes (14):

«Unos pasaportes faltan a la verdad dando seguridades de salud aunque los pueblos estén contagiados, o en sospecha. Otros se niegan a darlo: y que casi todas o la mayor parte permiten que los escribanos exijan derechos por un seguro que es de oficio e interesa a todos. Se ha notado también que en algunos pasaportes de personas que ofrecen alguna sospecha se ha puesto por varias justicias la cláusula de PASE POR FUERA, con lo que al mismo tiempo que se libertan del gravamen de resguardo, aventuran la salud, por lo tanto prevenga a todas las personas... que serán castigadas con el mayor rigor, y los Escribanos suspensos, o privados de oficio...».

3º. Medidas para evitar el contrabando:

Ya hemos indicado que uno de los temas centrales sobre los que incidían las órdenes gubernamentales, era el contagio. Según que la enfermedad era contagiosa o no, se procedía al cierre del comercio y de las comunicaciones. A ello debemos unir que las cosechas de estos años son malas, interviniendo en su gestación toda una serie de factores de orden meteorológico (sequías, inundaciones, desbordamiento de los ríos Cervol, Mijares y Rambla de la Viuda), los valencianos sienten hambre y miedo ante dichos acontecimientos por lo que «Si el hambre favorece de por sí la enfermedad, también actúa indirectamente, sobre todo a través del contrabando» (15). Es lógico que ante un periodo de crisis de subsistencias (en Castelló se llegaron a triplicar los precios de

(12) «Medios que se mandan observar para establecer un cordón en las costas de este Reyno y el de Murcia que impida la comunicación por mar de las ciudades contagiadas», en *Instrucciones sobre Sanidad*, Archivo Municipal de Vinaròs. Leg. 99. fols: 1-4.

(13) *Ibidem*. fol: 2.

(14) «Carta de la Junta Suprema de Sanidad al Excmo. Sr. Capitán General de Valencia», Madrid, 12 de noviembre de 1804. Archivo Municipal de Vinaròs. Leg. 99. fols: 59.

(15) PESET, Mariano y José Luis: «Muerte en España...». pp., 109.

algunos productos de primera necesidad, viéndose obligado el Gobernador a repartir alimentos y dinero entre gran cantidad de jornaleros y mendigos que apenas tenían nada que comer), el contrabandista llevará a cabo su actividad a ritmo desenfadado y, junto a su cargamento traerá enfermedades que las medidas sanitarias, muy primitivas, como vamos a ver a continuación, no podrán evitar.

Ya hemos dicho con anterioridad que el contrabando fue el culpable de la llegada del contagio a Alicante, y como dicho contrabando continuaba S.M. el Rey resolvió a consulta de la Junta Suprema de Sanidad «que toda persona, sufre irremisiblemente la pena de muerte en el mismo sitio donde los haya extraído (los géneros) para justo castigo suyo, y exemplo de los demás» (16). La misma orden sería enviada a los pocos días (19 de octubre) a Gibraltar pues se tenían noticias que se sacaban géneros de aquella ciudad, en el momento que la epidemia está haciendo los más horribles estragos.

Todas las medidas no surtieron efecto, como reconoce el propio Capitán General del Reino, Domingo Izquierdo:

«...la imposición de varias penas a los que se dedicasen a introducir géneros y efectos de ilícito Comercio no han bastado... y se continúa introduciendo y desembarcando en la costa... singularmente ropas de algodón, lana y otras. Para cortar de raíz estos desórdenes de acuerdo con esta Junta de Sanidad, y aprobación de la Suprema del Reyno, mando:

Que todas las personas que se empleasen en el Contrabando y, quebrantasen el Cordón tanto de mar como de tierra usando de la fuerza, sufrirán en aquel mismo sitio la pena de doscientos azotes, y la de diez años de presidio que se les impone, sin más proceso que la ebrigación del nudo hecho y la aprehensión; sin perjuicio de hacerles sufrir la muerte, comprobándose haber sido extraídos aquellos géneros de Países contagiados, conforme a lo dispuesto en la Real Orden del 11 de octubre de 1804» (17).

4º. Medidas para impedir la infección del aire:

Toda una larga serie de normas van a ser dictadas por las autoridades, ahora bien como ya había ocurrido con otras epidemias, algunas de ellas van a llegar tarde, en tal sentido «...las cloacas se limpian por medio del agua y con hogueras de leños y resinas olorosas. Se purifica el aire con fumigaciones y cañonazos que intentaban destruir las peligrosas miasmas. Se ordena a los vecinos regar las inmediaciones de sus viviendas, ventilar los cuartos, rogar y hacer sahumeros con vinagre y hierbas aromáticas en las casas... (18).

Se recomendaba la máxima limpieza a los ciudadanos, y los ayuntamientos a partir de entonces y diariamente entrarán los estercoleros a las ciudades a sacar la basura e inmundicias que se arrojan a las calles, cuidando que el pueblo quede limpio en sus calles diariamente de todo tipo de basuras, evitando la fermentación de las mismas que podría ocasionarse si estas permanecen más de 24 horas en las calles, prohibiéndose por estas fechas el tener estercoleros dentro de las casas.

En la ciudad de Valencia, se dictó una orden (26-XI-1800) para dejar dos días de cada semana libre la entrada, y corriente de todo el agua que viene por la acequia grande «llamada de Robella», para que repartida por las cloacas, pueda con más facilidad arrancar las inmundicias subterráneas, y sacarlas de su estancamiento.

En otro orden y para evitar el contagio, van a ser prohibidos todos aquellos actos públicos que congreguen a un número elevado de gente, para evitar su hacinamiento, por lo que fueron suspendidas las corridas de toros y novillos, comedias, ferias y otras de igual clase «por el peligro de que puedan contagiarse si se ha introducido en ellos ocultamente alguna persona de país infectado o que hubiese padecido aquella enfermedad» (19)

Toda esta serie de medidas que hemos venido detallando, y que habían tenido amplias repercusiones en el comercio exterior valenciano durante estos años, cesaran en los primeros días del año 1805, pues el día 26 de enero, se levantaba la incomunicación que pesaba sobre la ciudad de Alicante y otras. La situación en que quedaba el país era lastimosa desde el punto de vista económico, y cualquier transformación que se apuntaba para mejorarla chocaba con la resistencia de los estamentos privilegiados.

IV.— Gastos y financiación.

Los primeros años del siglo XIX, vienen marcados en nuestras tierras como en el resto del Estado español por unas situaciones pre-revolucionarias acompañadas de una crisis económica general. Concretamente hemos de señalar la crisis agraria de 1803-1804, cuyas causas pueden atribuirse a un cambio climático, con una consecuencia inmediata, el hambre: «el hambre de 1803-1804 fue especialmente grave en el reino de Valencia y vino precedida por varios años de repetidas malas cosechas» (20), que ocasionarían un descenso del índice demográfico que venía aumentando últimamente.

(16) «Orden para imponer penas a los contrabandistas», Madrid, 11 de octubre de 1804. Archivo Municipal de Vinaròs. Leg. 99. fol. 32.

(17) *Ibidem.* fol. 35.

(18) Suplemento de la *Gazeta de Madrid*, de 28 de octubre de 1800, pgs. 1.011 - 1.018.

Orden fechada en Valencia el 29 de septiembre de 1804.

(20) PALOP RAMOS, José Miguel: «Precios del trigo en Valencia durante el siglo XVIII» en *Cuadernos de Historia*. Madrid (1975), núm. 5. pp. 419-458.

Con estas perspectivas se tuvo que hacer frente a los gastos que ocasionó la epidemia, no hemos podido valorar con exactitud a cuanto se elevó la cifra, pero podemos afirmar que afectó claramente a las arcas de los municipios valencianos, los cuales en su afán de preservar a los ciudadanos, van a cargar con todo el dispendio económico que ocasionaba el mantenimiento del cordón militar, medida básica, como ya hemos señalado para evitar el contagio.

Para la zona del Baix Maestrat, y para que nos sirva de ejemplo de lo que representaban estos gastos, vemos que:

Pueblos	Vecinos	Cuota municipio
CALIG	565	7.926 reales
BENICARLO	1.103	15.974 reales
VINARÒS	1.321	18.532 reales

El dinero para hacer frente a estas elevadas cuotas, se extraía del caudal de propios o de cualquier fondo público, pero para darnos cuenta de como afectaba a los municipios (a Vinaròs el gasto equivale proporcionalmente a una cuarta parte del cupo de la contribución de equivalente). A todo ello hemos de añadir los costes que ocasionaba la manutención de las tropas que estaban en los puestos de guardia que también corrían a cargo de los municipios, así como la construcción y acondicionamiento de torres, casas y barracas para facilitar el establecimiento del cordón militar.

Para la financiación de estos gastos, se contaba con el cobro de los aranceles de los derechos que cobraba la Junta de Sanidad, en concreto en el Baix Maestrat era la de Peñíscola y playa de Vinaròs, por razón de visitas, patentes, boletas y cuarentenas, y en la siguiente forma:

- Por visita mayor a un buque extranjero 97 rs. 33 maravedís.
- Por visita menor a un buque extranjero 56 rs. 3 maravedís.
- Por visita a todo buque español que venga de fuera del reino de Valencia 29 rs. 23 maravedís.

Pero todo ello era insuficiente y como las ayudas estatales eran más bien escasas, eran las arcas municipales las que debían hacer frente a estos gastos.

Como consecuencia de todo ello y de la situación política general estamos a las puertas de una nueva crisis motivada por la declaración de guerra a Inglaterra por parte de Carlos IV (12-XII-1804), a nivel valenciano, las malas cosechas agrícolas (1804-1805), ocasionaran nuevamente hambre y penuria, características que si meditamos son las que marcaron estos primeros años del siglo XIX.

Documento Núm. 1.

Valencia 18 de septiembre de 1804.

«Descripción de las costas del Reino de Valencia y las dificultades que presenta para el establecimiento de un cordón de Sanidad».

Desde la Torre de Sol de Riu hasta Denia es una Playa descubierta, y facilísima para desembarcos en cualquiera parte de ella.

Se pueden comunicar los puestos por la Costa á excepción del terreno que intermedia desde Torre blanca á la Torre de la Sal, porque desaguan al Mar quatro azequias que se pueden vadear.

Lo mismo sucede con otras desde Benicasi al Pinar de Castellon de la Plana. Desde Castellon á Burriana tampoco puede vadearse el Rio Mijares, y desde la Torrenueva á la casa del Rey la azequia del Perelló, pero pueden establecerse los Puestos de modo que estos obstáculos no sean inconveniente, para que la Costa este bien cubierta, lo qual se recomienda muy particularmente á las Gobernaciones de los Partidos.

Desde Meliana al Grao de Valencia, desde el establecimiento ó Casas de Pinedo á Cullera, y desde Cullera á Gandia, en los tres puntos que merecen mas particular atencion, porque la facilidad con que entran y salen los Barcos del Cañaveral, lo despoblado de las otras Costas, la proximidad a la Deesa de esta Ciudad, Albufera, y Pinar de Gandia, facilita que se introduzca genet sospechosa, y toda clase de Contravandos.

Se prevendrá á todos los Patrones de Barcos del Bou, Palangreros, Lanchas, y cualesquiera Buque menor que venga de viaje ó de pezcar al Grao no atraque á tierra particularmente de noche sin que sea reconocido por el Puesto que se establezca, en el conceto de que seran castigados con todo rigor los Patrones y tripulaciones que contravinieren.

Desde Denia a Villajoyosa sería inútil la Caballeria por lo escabroso del terreno. Mucha parte de aquella Costa es inaccesible por lo escarpada y tal vez podran situarse los Puestos de Tropa á mayor distancia; pero hay pueblos en donde conviene que sean los Destacamentos más numerosos, como Xavea, Calpe y Altea, en los cuales han de ser los Paysanos sostenidos, y ayudados por la Tropa.

Desde Villajoyosa á Cartagena es tambien costa en que servira con utilidad la Tropa de Caballería, y en su extension se establecerá en los Puestos, lo mismo que en la parte de Cataluña, aplicando los Gobernadores de Alicante y Cartagena alguna parte de los Resguardos de Rentas.

Desde Cartagena á la Costa de Granada hay varias ensenadas, Calas y Playas pero se pueden guardar con paysanos, Tropa de Infanteria y Dependientes del Resguardo, y asi se dispondra por aquel Gobernador.

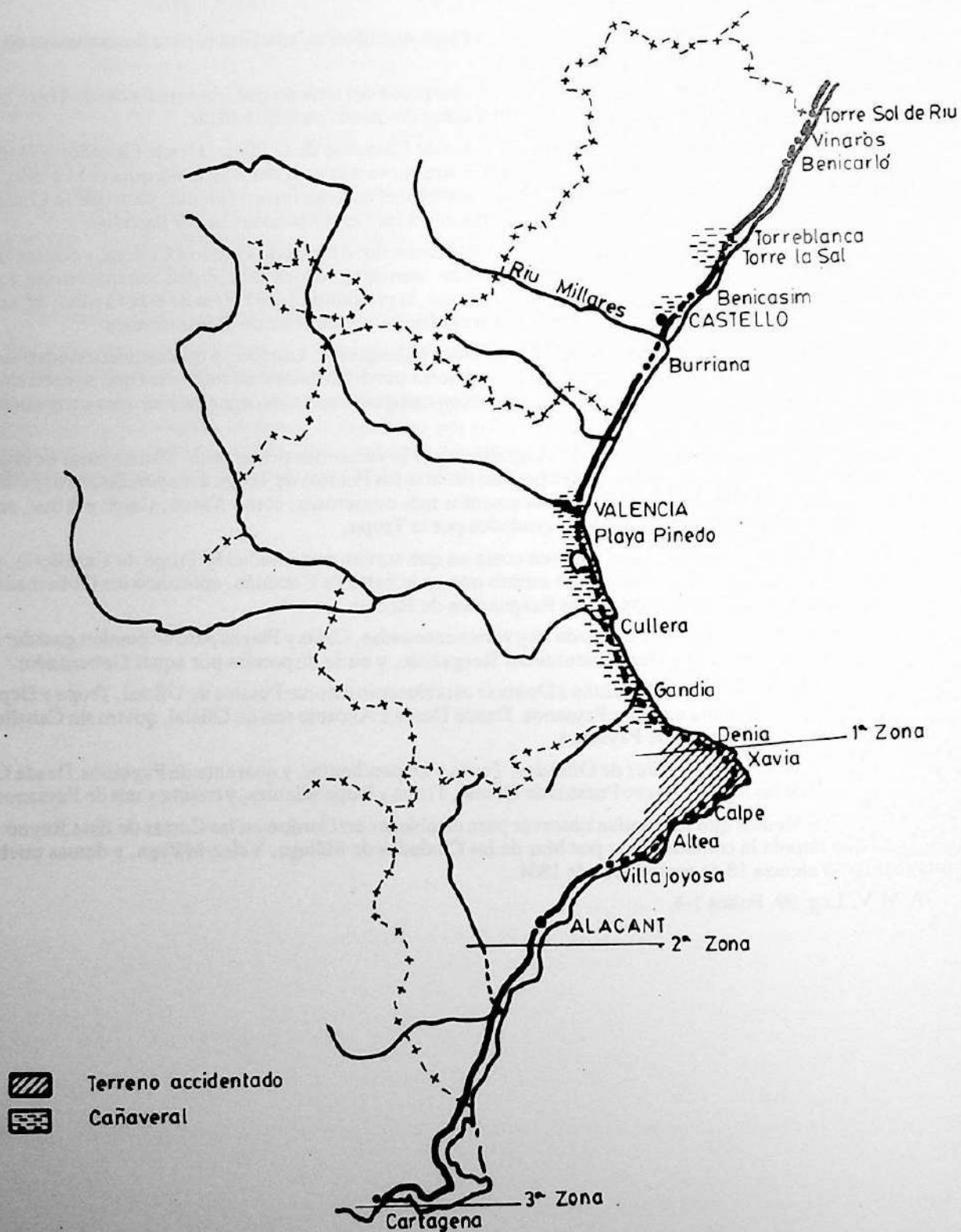
En la Costa desde la Playa de Cataluña á Denia se estableceran catorce Puestos de Oficial, Tropa y Dependientes de Rentas, y cincuenta y seis de Paysanos. Desde Denia á Alicante seis de Oficial, quatro sin Caballeria y dos con ella, y veinte y quatro de Paysanos.

Desde Alicante á Cartagena diez de Oficiales, Tropa y Dependientes, y quarenta de Paysanos. Desde Cartagena al Castillo de las Aguilas nueve Puestos de Oficial, Tropa y Dependientes, y treinta y seis de Paysanos...

— Fuente: «Medios que se mandan observar para establecer un Cordon en las Costas de Este Reyno y el de Murcia que impida la comunicacion por Mar de las Ciudades de Málaga, Velez-Málaga, y demas pueblos contagiados». Valencia 18 de septiembre de 1804.

A.M.V. Leg. 99. Folios 1-4.

Cordon sanitario costa valenciana



Una agricultura dirigida per la renda de la propietat: El Nord valencià al segle XVIII

RAFAEL ALIENA MIRALLES,
Llicenciat en Geografia i Història

Una agricultura dirigida per la renda de la propietat: El Nord valencià al segle XVIII

1. La renda de la propietat defineix l'extracció de l'excedent camperol en l'estructura agrària del nostre nord valencià del segle XVIII (1). Determina la formació i distribució d'aquest excedent. Domina, sosté i impregna les relacions socials del camp valencià septentrional pels temps que considerem (2).

Aquestes proposicions, sostingudes ara i ací en termes tan contundents, no tenen sinó el caràcter d'una hipòtesi que l'avenç de la investigació ha de ratificar o rebutjar. La seua formulació presenta, tanmateix, una virtualitat, que no és altra que la d'identificar i aïllar un dels factors que, al nostre parer, estarà a la base d'un futur esquema interpretatiu de la història socio-política i econòmica d'aquestes terres durant els segles XVIII i XIX.

En base a açò, els papers que segueixen, a part de proporcionar alguns testimonis que semblen confirmar els termes abans apuntats, pretenen d'aportar-hi una informació que recolze aquell punt de vista sobre la importància de la renda de la propietat en la història del nord valencià, tot fent-ho per al XVIII.

2. Si hom planteja una hipòtesi d'aquest caire, és perquè prèviament s'ha valorat la participació de la renda feudal derivada d'un domini sobre la terra com a secundària, la qual cosa no ens ha de sorprendre per a aquelles zones que sabem que són de realenc (3). Què passa amb els territoris sotmesos al domini de l'Orde de Montesa?

En termes generals, S. de MOXÓ va afirmar que els senyorius d'Ordes Militars romanien en una situació de «cuasi-realengos» (4). E. GUINOT, a partir de l'estudi de les cartes pobles del nord de Castelló, ens planteja una situació similar per als temps anteriors a la incorporació a Montesa:

«... en esta zona, y para el siglo XIII, la valoración de la renta feudal o, más simple, de la presión señorial sobre el campesinado, por regla general, no tiene prácticamente diferencias entre el campesinado sujeto a realengo y el sujeto a señores laicos». (5),

circumstància que es perllonga al XIV, una vegada consumada aquesta incorporació.

Per al període que media entre aquests segles i el que considerem, tenim el dolgut testimoni de J. VILLARROYA, president de la «Comision de Apeo y Deslinde de los bienes y efectos de la Mesa Maestral de la Orden Militar de Montesa» (7):

«Apenas se encontrará Religion alguna que no haya enriquecido desde sus principios hasta su estado actual: solo la Orden de Santa Maria de Montesa y S. Jorge de Alfama es prodigiosa excepcion de aquella regla. Ni la mas corta porcion de tierra, ni el mas minimo derecho ha adquirido desde su fundacion y origen. Sus decadencias, sus enagenaciones, sus pérdidas y menoscabos no tiene termino» (8) (9).

- (1) Per nord valencià, entenem fonamentalment el territori comprés a les actuals comarques d'Els Ports i El Maestrat, feta excepció de la Tinença de Benifassà.
- (2) Parafraseem ací a R. GARRABOU – E. SERRA, si bé en un sentit diferent: «la persistència del sistema feudal com a mecanisme que domina, sosté i impregna les relacions socials del camp català dels segles XVI a XVIII» («Els estudis d'Història Agrària a Catalunya», a *1er. Col·loqui d'Història Agrària* (Barcelona, oct. 1978), Institutió Alfons el Magnànim, Diputació de València, València, 1983, pàg. 44).
- (3) És sabut que, en aquestes zones, els censos emfitèutics carregats sobre la terra tenen una molt escassa relevància respecte al total de la renda senyorial.
- (4) MOXÓ, S. de: «Los señoríos. En torno a una problemática para el estudio del régimen señorial», a *Hispania* (1964), pàg. 186. En realitat, amb aquesta expressió, S. de Moxó només feia referència al fet que el rei fóra el titular del senyoriu.
- (5) GUINOT, E.: «El problema de la renta feudal y los fueros. Un análisis de las cartas pueblas del siglo XIII en el norte de Castellón», a *Saitabi*, núm. XXIII (1983), pàg. 81.
- (6) GUINOT, E.: *Campesinos y Ordenes Militares. Antecedentes y desarrollo de un señorío valenciano: La Orden de Montesa. Siglos XIII y XIV*, 2 vols. Tesi doctoral inèdita. Universitat de València, Facultat de Geografia i Història, 1984. Veja's pp. 364-368, 471, 688.
- (7) J. VILLARROYA no s'interessarà només per l'estat dels béns a la Mesa Maestral, sinó que també ho farà respecte dels de les comandes, tot i tenint en compte els drets que aquella tenia sobre les comandes vacants.
- (8) VILLARROYA, J.: *Real Maestrazgo de Montesa. Tratado de todos los derechos, bienes y pertenencias del Patrimonio y Maestrazgo de la Real y Militar Orden de Santa María de Montesa y San Jorge de Alfama*, 2 vols., València, 1787, pàg. 227. Aprofitem l'ocasió per a apuntar l'oportunitat d'un estudi seriós del seu llibre, tot assimilant la seua tasca a la d'altres com ara Branchat o Canga Argüelles per al Reial Patrimoni.
- (9) Trobem notícies de les alienacions de què parla J. Villarroya (de regalies i monopolis) a E. GUINOT, *Campesinos y Ordenes Militares...*, pàg. 223 i ss.; 337 i ss.; 381 i ss.; 631 i ss. A la documentació patrimonial que hem treballat (veja's punt 6) hi apareixen constants referències. Aquest procés, gens normal al Reial Patrimoni, mena a que el pes de la renda feudal sobre el total del sistema econòmic siga encara menor.

La realitat, doncs, no pareix ser la d'uns suposats mecanismes feudals que explicarien les relacions socials al camp. I ja no sols perquè, com s'ha vingut insistint últimament, per sota d'aquests mecanismes operen d'altres «capitalistes» (10), sinó perquè, més senzillament, la importància dels primers seria minsa. Un enfoc excessivament «senyorialista», de moda fa uns anys, juntament amb l'absència d'una investigació empírica concreta, ha portat a alguns autors a sostenir afirmacions que a hores d'ara han de quedar superades.

3. En un conegut article dedicat al fracàs de la incipient industrialització al nord del País (11), els autors expliquen l'aparició del *putting-out* en aquesta zona per la insuficiència productiva d'una agricultura bloquejada «per dues causes ben distintes: les condicions naturals adverses i la presència d'un fort règim senyorial»:

«Respecte de la segona, creiem que és important d'assenyalar que els veïns de la governació de Morella, a més del pagament de llurs arrendaments i drets, «hallan siempre obstáculos [a la extensión del cultivo] en las órdenes del tribunal de Marina (...), claman los labradores, desean emplear sus brazos para aumentar la masa de sus frutos, sin poder jamás lograr alivio, sin conseguir lo que pretenden al parecer con tanta justicia (...). Con pretexto de criar árboles para la marina se acotan términos inmensos, muchas veces inútiles para el fin que se intenta (...). Ni el derecho de propiedad que tenían los pueblos, ni la larga experiencia de ser inútil el suelo para maderas de construcción bastaron para revocar o suavizar la orden» (...) S'afegeix a això l'oposició dels ramaders a l'ampliació de la terra conreada. D'aquesta forma els camperols es veuen obligats a acudir a d'altres activitats productives, en aquest cas la manufacturació de la llana» (12).

Per la nostra part, no estariem tan segurs que el que dibuixa CAVANILLES, autor citat, siga realment la imatge d'un règim senyorial fort, més quan sabem que sis dels vuit pobles a què els autors es refereixen ho són de realenc (13). Dels dos restants, sota domini senyorial, Vistabella està incorporat a la Comanda de Culla de l'Orde de Montesa. El capbreu efectuat el 1738 amb la finalitat d'esbrinar les terres que estaven «sots directa señoría de dita comanda, y á quin cens» (14), no ens ofereix precisament un panorama de forta pressió senyorial (vid. APÈNDIX).

4. No serà, doncs, la renda feudal la que definesca l'estructura d'extracció de l'excedent camperol ni a l'actual comarca d'Els Ports, ni a la d'El Maestrat. Els mencionats autors, que havien utilitzat a CAVANILLES com a única font històrica, devien conèixer, a través de les reflexions del nostre il·lustrat, la importància de la renda de la propietat sobre la història social i econòmica del nord valencià:

«La falta de propiedad en el cultivador, y el ser dueños de la tierra hombres hacendados, que procuran aumentar sus rentas aumentando el arriendo...» (15)

«Todos son arrendatarios, y á fuerza de sudores apénas sacan con que pagar al dueño» (16)

«Los propietarios que no son cultivadores observan las mejoras de sus campos, y léjos de mostrarse agradecidos á sus industriosos arrendatarios, aumentan el arriendo, y los fuerzan a separarse de la heredad» (17)

5. A la vista d'aquests testimonis (condicionats als resultats que ens hi donen els necessaris estudis d'estructura de la propietat), constatem l'existència d'un grau avançat de diferenciació de la comunitat camperola, procés que vindrà acompanyat per un altre d'introducció de relacions «capitalistes» (18) al camp septentrional. La categoria econòmica que resumiria aquestes relacions seria la de la renda de la propietat.

6. Què entenem, a nivell general, per renda de la propietat? (19):

– La renda de la propietat s'identifica amb aquella quantitat de gra o de diners deguda pel llaurador a canvi del lliurament de terra o crèdit, però és, sobretot, l'expressió d'una relació social de producció o de distribució. En ambdós casos, la renda es constitueix en mecanisme fonamental d'explotació del camperolat per part dels grups privilegiats.

(10) A tall d'exemple, P. RUIZ (dir.), *Història del País Valencià*, t. VI (Època contemporània). Cupsa-Planeta. Madrid; Barcelona, 1981, pp. 25-27.

(11) CARNERO, T.; PALAFOX, J.: «El funcionament del putting-out al si d'una economia senyorial», a *Recerques*, núm. 5 (Barcelona, Ariel, 1975), pp. 97-110.

(12) *Ibidem*, pàg. 107.

(13) Els pobles (pàg. 104, n. 21) són: Morella, la Mata, Castellfort, Cincorres, Catí, Vilafranca (realenc); Vistabella (senyoriu de Montesa); Cortes (sota domini del comte d'Aranda). Veja's l'apèndix de: PESET, M.; GRAULLERA, V.: «Nobleza y señoríos durante el XVIII», a *Estudios de Historia Social*, núm. 12-13 (gerner-juny). Madrid, 1980, pp. 245-281.

(14) ARV. Clero-Montesa. L. 867-C. 2278.

(15) CAVANILLES, A.J.: *Observaciones sobre la Historia Natural, Geografía, Población y Frutos del Reyno de Valencia*, 2 vols [Madrid, 1795-1797]. CSIC, Zaragoza, 1958 (2ª ed.), pàg. 29 (Morella).

(16) *Ibidem*, pàg. 32 (Xiva).

(17) *Ibidem*, pàg. 103 (Les Coves).

(18) «Capitalistes» amb totes les matisacions adients, tant les més genèriques (vid., per exemple, P. RUIZ: *Señores y propietarios. Cambio social en el sur del País Valenciano: 1650-1850*. Institució Alfons el Magnànim, Diputació de València. València, 1981, pp. 308-309), com les particulars derivades d'uns concrets contractes d'arrendament.

(19) Considerem sota aquesta categoria tant la renda de la propietat de la terra (canalitzada a través dels contractes d'arrendament) com la derivada de la propietat d'un capital que es «carrega» sobre una terra (cens explicat al punt 7). Entre ambdues hi ha, en molts casos, una vinculació «històrica», genètica (punt 7).

- La renda és també una relació històrica. Com a lloc de vinculació jurídica, econòmic-social, i inclús personal, entre dos ensos, «pagadors» i «receptors», suposa tot un procés en el temps que force la necessitat dels primers d'entrar en contacte-dependència-subordinació respecte dels rendistes.

- La renda es constitueix com a categoria estretament unida a la de creixement econòmic. Per exemple, una «renda usurera» que empobri i descapitalitzara els camperols explotadors, a la llarga bloquejaria un creixement de la producció. Aquest cas, tal vegada atípic dins del panorama de la literatura historiogràfica, haurem de veure'l aparèixer en aquests papers.

- La renda és, però, un concepte que també abraça d'altres realitats. Ens remiteix a instàncies com ara les del poder (autoritat més o menys legítima de la llei i dels tribunals, contingut social d'alguns dels seus programes d'actuació...); la de l'hegemonia ideològica (o la seua absència o crisi de legitimació) que fa que la majoria dels camperols accepti gairebé sempre la demanda de renda dels propietaris; la del mercat de terra i de treball (una renda podrà alçar-se o no en funció d'aquest); etc. (20)

7. Anem per parts. En quins graners entra aquesta renda? Qui són els beneficiats d'aquest drenatge d'excedent camperol? Només podem aportar algunes dades sobre la composició d'aquests grups privilegiats.

Segons informació ja decimonònica (21), quatre famílies eren propietàries de més del 30 % de les masies (les més grans i millors?) de Benassal, seu de comanda montesiana. Aquestes serien les hereves (no tant com a entitats individuals quant com a grup social) d'una diferenciació social probablement iniciada amb l'auge del XIV a les nostres terres (22), i que al XV se'ns presenta ja ben palesa:

«Los vecinos de Benasal en este siglo fueron (...) al todo unos 100 vecinos. Los más principales y hacendados vivían en las Masías o casas feudales, y obtenían los primeros empleos municipales, el pueblo era un depósito de proletarios» (23).

8. La «familia y casa solar» de Bertran era una d'aquelles quatre abans dites (amb propietats en altres termes municipals). Aquesta família, que ha experimentat en l'edat moderna una ascensió social des de l'orde dels llauradors enriquits, se'ns presenta al XVIII com a la típica representant d'una capa d'hisendats que vinculen les seues propietats, aspiren a la noblesa, detenten el poder polític dels municipis;... i puguen la renda. Francisco Bertran emparenta el 1750 amb una noble del Baix Aragó, fita important per a la consolidació social de la seua casa. Una de les seues dues filles ho farà amb un la Figuera, família il·lustre de la comarca, i cognom que, no per casualitat, hem de veure, al llarg del segle, repetidament implicat en plets amb els camperols, bé al voltant de la renda, bé amb motiu de la defensa pobletana de les servituds rústiques front a uns propietaris que «tanquen» les seues masies al bestiar alié (24).

Perdut ja el cognom Bertran en l'entroncament que considerem, Maria Antònia la Figuera Bertran casarà amb Manuel Matutano, altra de les cases que ha de jugar un paper destacat en la història futura de la comarca (l'lixca's família de cacics). Més no es pot demanar sobre la representativitat de la nostra família. En base a la seua documentació patrimonial organitzem els següents punts.

9. La documentació a què em referesc no és desconeguda. Fa un parell d'anys, J. BARCELÓ MATUTANO, descendent d'aquells Bertran, ens ofería un estudi de tres d'aquells llibres familiars, útil introducció a d'ells ordenada en funció d'un seguiment genealògic (25). Sobre aquests mateixos llibres estic a hores d'ara concluint la meua tesi de llicenciatura. Es tracta d'una documentació rica i complexa, a través de la qual ens és possible d'introduir-nos en l'univers global d'una societat i d'unes capes socials determinades. La funció social de l'escriptura i del saber, el sistema de valors que impregna l'acció social d'uns individus, la concepció de la família com a font d'acumulació de capital i mecanisme de transmissió de la propietat. Aquests són aspectes a què el mateix caràcter de la documentació ens remiteix necessàriament. A partir de la seua consideració hem pogut esbrinar alguns dels factors d'inversió rendista i de concentració de la propietat que estan a la base del procés de mutació de la societat rural ja esmentat: comercialització de productes agraris i ramaders, arrendament de drets senyorials, planificació d'una estratègia matrimonial i successòria convenient, etc... Si uns compren, és perquè d'altres venen. L'estudi de la renda està íntimament connectat amb el de la família.

10. La renda com a relació històrica, en el nostre cas, ens remiteix a un procés, el de la pèrdua progressiva de la independència camperola; a un mecanisme, el de la pràctica creditícia; a un resultat: la desposseïó final d'un sector de camperols propietaris de masies. Ens expliquem. Els censos ja han estat estudiats en la seua dimensió expropiadora (26). Sense pretendre que la via que assenyallem siga l'única, observem com un acumu-

(20) Aquesta caracterització, en part, està inspirada en MARTINEZ ALIER, J.: «Renda de la terra, explotació i excedent», a *Estudis d'Història Agrària*, núm. 1. Curial, Barcelona, 1978, pp. 38-63.

(21) Mn. Salvador ROIG, contemporani de la revolució liberal, al seu «Diccionario de las Masías de Benasal», a *Historia de la Fielísima Villa de Benasal*. Materials inèdits de la biblioteca de Casimir Melià, pp. 439-465. Cit. per ROCA ALBALAT, J. *El Poblamiento de Albocàsser*, tesi de llicenciatura inèdita. Universitat de València, Facultat de Geografia i Història, 1982, pàg. 82.

(22) GUINOT, E.: *Campeñinos y Ordenes Militares...*, pp. 596, 615, 676-677.

(23) ROIG, Mn. S.: op. cit., pàg. 44; cit. per ROCA ALBALAT, J.: op. cit., pàg. 66.

(24) ARV. Reial Acord, 1783 (fols. 807 i ss.), 1784 (fols. 741 i ss.), 1800 (fols. 441 i ss.).

(25) BARCELO, J.: *Historias de El Maestrazgo y Pláticas de Familia*, 2ª part, Vilafamés, 1983.

(26) Entre d'altres, GÓMEZ ALVAREZ, J.U.: «El censo redimible y al quitar: un mecanismo real de transferencia de la propiedad», *Estudis*, núm. 6, València, 1977, pp. 5-25; o SALOMON, N.: *La vida rural castellana en tiempos de Felipe II*, Ariel, Barcelona, 1979, pàg. 255.

latiu procés d'endeutament (recurs successiu a l'instrument censal) mena finalment a una alienació de la masia per part del masover, transacció a què, per pacte mutu, segueix l'immediat establiment d'aquell sobre la seua pròpia masia. El cens al qual s'acudeix, reuneix característiques creditícies i emfitèutiques. En realitat, es tracta d'un tipus especial de cens redimible, que haurem d'explicar en altre moment. Serà a partir de la impossibilitat per part del masover de cobrir el pagament de les seues pensions, que el propietari podrà unificar domini útil i directe, tot mitjançant un acte de renúncia per part del censatari, superant així la limitació d'una renda estipulada segons interès creditici. La importància d'aquesta via es verifica al quadre que segueix, elaborat en base a tota la informació de què l'escriptura dels Bertran ens proporcionava quantitats.

QUADRE 1: Avaluació de la importància dels censos com a mecanisme real de desposseïció del camperolat (1640-1770). Núms. índex

1. Principal dels censos renunciats	77
2. Capital invertit en compres directes de masies (el domini de les quals ja havien estat prèviament unificats en molts casos).	100

11. Només quan es produïxca aquesta unificació, la renda arrendatícia s'imposarà. El procés pot ser prolongat. En ocasions, la unitat familiar aconseguix, no sols evitar aquest trànsit, sinó també recuperar la seua independència inicial. Així, els masovers de Campiellos (Vilafranca) al XVII:

QUADRE 2: Masia de Campiellos. POSSIBILITAT DE REDEMPCIÓ DE CENSOS (1649-...)

data	concepte	capital o principal	redempció
1649	establició	400 ll.	«Cancel·lat» el 1661
1671	"	950 ll.	«cancel·lat»
1687	censal	50 ll.	«quitat»
1690	"	85 ll.	"
1701	establició	1085 ll.	Ja no es cancel·la

Com veiem, i per a aquest cas concret, la recuperació no serà possible al llarg del XVIII.

12. Quan una família d'aquest tipus passe finalment a la condició d'arrendataris de la seua pròpia masia (no és aquest el cas dels masovers de Campiellos), veurem aparèixer un dels esdeveniments més importants en el XVIII del nord valencià: el desnonament, a vegades amb extrema rapidesa.

QUADRE 3: El camperol inicialment independent, pot veure's obligat a abandonar la seua pròpia masia.

1. Masia (les dues al terme de Culla).
2. Família explotadora.
3. Núm. d'anys que romanen com a censataris.
4. Núm. d'anys que romanen com a arrendataris.
5. Últim any de permanència a la masia.

1.	2.	3.	4.	5.
Ombries	Barreda	40	6	1706
Molinell	Vidal	26	1	1706

Els masovers, propietaris inicials de les seues masies, sotmesos més tard a un cens reversible i fixat institucionalment al 5 % del valor de venda de la finca (al 3 % després de 1750), perden fins i tot la mateixa condició d'arrendataris que les seues pròpies masies. ¿No pot ser que algunes de les veus indignades d'arrendataris

expulsats que oïm al nostre Arxiu del Regne, exageracions a banda, corresponguen a personatges les famílies dels quals haurien passat per un procés com l'apuntat?:

«Algunos de mis principales hace más de un siglo, y otros más de dos que con sus (camantes) vienen cultivando sus respectivas tierras» (27).

13. Tindríem així esbossat el panorama d'una agricultura dirigida en un grau cada vegada major per la renda de la propietat. Assistim a una introducció de les relacions «capitalistes» al camp. El camperol perd els seus drets sobre la terra, i es converteix en un «llaurador per encàrrec» que pot ser desplaçat per un altre que pague més o millor, tot i situacions de llarg arrelament a la terra (28). Alguns dels plets al voltant de la renda (29), encara que el motiu concret siga un altre, presenten com a rerefons determinant la por al desnonament (30), esdeveniment la importància global (quantitativa i social) del qual, resta per estudiar.

Si els camperols es veuen desnonats, és perquè no aconsegueixen cobrir el pagament de la renda. Quin comportament presenta aquesta variable al llarg del XVIII?

14. La renda, que pel que coneixem es pagaria en gra, es mou a l'alça:

QUADRE 4: Moviment de la renda (1715-1789)
Núms. índex (1750 = 100)

1715-1720	90
1750-1752	100
1762-1763	109
1788-1789	154

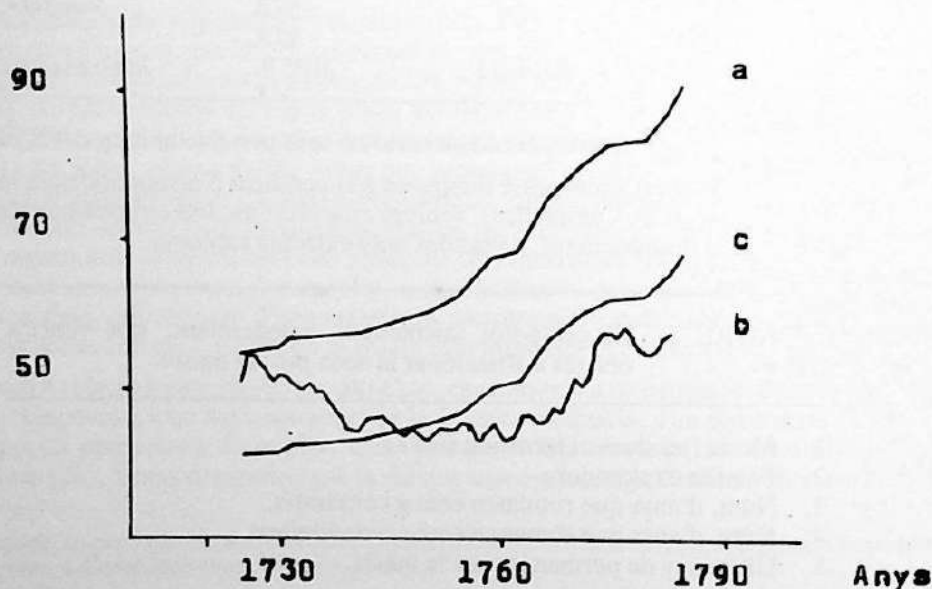
Elaborat en base a les masies de: Ombries, de'n Gil, Molinell, Cova del Molinell, Bassa de'n Pons i Sant Cristòfol (terme de Culla).

Si a continuació fixem l'atenció en el gràfic següent, estarem en condicions d'extreure'n conseqüències (31):

Gràf. 1: *El moviment de la renda en relació amb el dels lliuraments.*

- Evolució de la renda (mitjanes mòbils sobre tres anys, tot convertint cada grup de renda igual en una unitat).
- Evolució dels lliuraments anuals (mitjanes mòbils sobre 13 anys).
- 75 % de la renda deguda.

Cafissos



(27) ARV. Reial Acord, llibre 95 (1800), fol. 442 r.

(28) Situacions naixcudes d'un procés com l'apuntat o bé del sosteniment d'un sistema d'arrendaments consuetudinaris, que «vienen a ser una especie de emphyteusis» (ARV, Reial Acord (1800), fol 442 r.).

(29) Dins de la tipologia d'aquest tipus de plets, els sostinguts, a partir de 1750, en demanda de rebaixa de la pensió dels censos sobre la terra al 3 %, també són bastant freqüents. En altra ocasió tindrem l'oportunitat de dedicar-nos-hi.

(30) En un plet en demanda d'apreciació d'unes masies (ARV. Reial Acord, llibre 94 (1799), fols. 1290 v. 1293) llegirem: «se entienda tambien para que dichos dueños les mantengan en la posesion de sus arrendamientos, y no les despojen».

(31) Quede clar que mai no deixem de ser conscients de les limitacions d'unes conseqüències elaborades en base a tan poques dades.

La pressió d'aquesta renda genera un endeutament que el masover intentarà resoldre mitjançant el lliurament de ramat propi, jornals o animals de tir. Aquest arrendatari, en ocasions «*muy falta de Pares para trabajar las tierras*» (32), que viu constantment a frec d'engrossir les files dels jornalers o pobres, sota l'amenaça constant de les crisis agràries, no podrà evitar el desnonament. La seua descapitalització anirà parella a la seua explotació. La renda, en pressionar més enllà de les possibilitats del masover, haurà tingut un comportament usurer. Els propietaris aconseguen de fer-se amb els béns i mitjans de producció dels seus masovers, tot adoptant una actitud que, a la llarga, s'havia de tornar en contra d'ells:

«La falta de propiedad en el cultivador, y el ser dueños de la tierra hombres hacendados, que procuran aumentar sus rentas aumentando el arriendo, se opone á la poblacion y á la riqueza, que podian crecer mucho» (33).

15. Queda, doncs, bloquejada (si és que realment existia) una via de creixement econòmic, la fonamentada en la conjunció d'interessos entre colons i propietaris. Les exigències de la renda superen les possibilitats del capital disponible pels masovers. Potser vagen també més enllà de les limitacions tècniques d'una agricultura extensiva, sotmesa, a més, a periòdiques reduccions brusques de les collites:

«...mis partes no perdonan medio, ni fatiga para hacer producir á estos fondos, no corresponden ellos á sus continuados afanes, y tareas, bien que sea por que las extracciones del año, no les acuden con los temporales propios de cada una, o por que las tierras se hallen cansadas, y gastadas con la repeticion de sus esquilmos, de forma que mis partes se van empobreciendo de día en día» (34).

Les exigències d'una renda –hem dit «usurera»– que busca el benefici immediat, tot desconsiderant la via de la col·laboració amb els seus masovers (que, a la llarga, passaran a integrar la població jornalera o marginal):

«no (...) concede al Labrador, espera para la satisfacción de la renta, antes por el contrario le aflixe, y molesta con apremios para su pago» (35).

16. La renda, ho constatem, com a categoria estretament unida a la de creixement econòmic. D. RICARDO ho va plantejar en un sentit: «*La renta es aumentada por un aumento de la fertilidad del suelo o por una mejora introducida en los métodos de cultivo*» (36). Per la nostra part, i com a hipòtesi a treballar, podríem sostenir que la renda és augmentada tot i que aquestes circumstàncies no es presenten... La pobresa d'unes terres que no s'explica només per condicionants geogràfics, sinó també per d'altres de socials.

17. El plantejament que hem fet no pot sinó ser provisional, i no sols per la limitació de les fonts utilitzades. En el xoc d'arguments interessats (ideològics) que representa tot plet, els propietaris ens han de donar una visió diferent. Argüiran que els testimonis dels camperols del terme són parcials («*sin temor á la oposición de mi parte nada tienen que recelar al presente para proteger á sus compañeros, y patrocinan sus intereses acaso comunes, si no directa, á lo menos indirectamente*» (37)), que si els seus masovers es queixen de la duresa de la renda és «*porque quieren seguir, como hasta aquí con las heredades de valde, ó lo que es lo mismo por el precio antiquísimo, bajo, y despreciable*» (38). Brandiran que majorment «*las condiciones no pueden considerarse graves, como que algunos labradores han ofrecido (...) mucho más*» (39), argument que, al temps que ens trenca aquella primera imatge de solidaritat camperola (40), ens està referint la hipotètica existència de camperols no empobrits, no descapitalitzats.

La investigació futura haurà de perfilar convenientment el model esbossat, tot aprofundint en la cronologia i abast dels fenòmens ressenyats, així com en les repercussions d'aquests sobre la futura història política de la comarca.

(32) ARV. Escribanies de Cambra. 1749, expt. 67, fol. 20 v.

(33) CAVANILLES, A.J.: op. cit., pàg. 29. Paregut argument en pàg. 103.

(34) ARV. Reial Acord, llibre 94 (1799), fols. 1291 r.-v.

(35) ARV. Reial Acord, llibre 95 (1800), fol. 444 r.

(36) RICARDO, D.: *Principios de economía política y tributación*. Vol. I. Orbis, Barcelona, 1985, CAP. II, punt 31, pàg. 80.

(37) ARV. Reial Acord, llibre 95 (1800), fols. 447 v.-448 r.

(38) *Ibidem*, fol. 449 r.

(39) *Ibidem*, fols. 453 r.-v.

(40) Una altra mostra de solidaritat camperola a ARV. Escribanies de Cambra. 1749, expt. 67, fol. 37 v.: «*compadeciendose el testigo del citado Aguilar (masover amenaçat de desnonament), y con la mira de que pudiese hazer una buena sembrada, labró dichas tierras con sus caballerias por algunos dias sin percibir cosa alguna graciosamente y de caridad, y cree el testigo que por el mismo respeto las havran labrado los demas masoveros*».

18. Quede clar, tanmateix, un fet. Al voltant de la renda qualla una important conflictivitat social (41). Dos grups, rendistes i masovers, s'hi enfronten. Els primers són els beneficiaris de la desintegració de la comunitat camperola; també els agents d'aquest procés. Concentren una part important de les masies de cada terme, i pugen llur renda. Estan amerats d'un nou concepte de les relacions socials («*¿Pero quien há visto coartar al Dueño la libre disposicion de su cosa, ó á lo menos el derecho de excluir del uso de ella a quien le parezca?*» (42)), contrari a aquell que THOMPSON definira com a «economia moral de la multitud» («*si no lo vieran mis principales, estarian muy distantes de creer, que huviera sugeto, que con daño de tercero quisiera reportar el lucro que de estas operaciones exige...*» (43)). Són, en definitiva, persones poderoses que, no sols pugen la renda als seus masovers, sinó que també, i de vegades utilitzant el control que sobre el municipi poden tenir (44), «tanquen» les seues masies a uns camperols que reivindiquen la continuïtat d'uns drets comunals immemorials, tot negant les servituds rústiques a què han estat sotmeses les seues propietats. Segona font important de conflictivitat social i qüestió també cabdal, però tema ja per a uns altres papers.

(41) Si bé en aquests papers només presentem un nombre limitat de plets, un mínim coneixement dels fons de l'Arxiu del Regne ens confirma aquesta idea.

(42) ARV. Reial Acord, llibre 95 (1800), fol. 455 r.

(43) *Ibidem*, fol. 444 r.

(44) A tall d'exemple: ARV. Reial Acord, llibre 66 (1771), fol. 96 i ss. (sobre que no es permetesca als propietaris de masies l'obtenció dels càrrecs municipals, Castellfort).

Apèndix

COMANDA DE CULLA I ATZENETA (1)
Rendes derivades del domini directe sobre la terra (2)
JULIOL 1738

- a. Núm. unitats territorials sota domini senyorial (3)
b. Núm. veïns paguen censos territorials
c. Renda en espècie
d. Renda monetària
e. Altre tipus de pagaments

a.	b.	c.	d.	e.
19 (4)	16	2 cafissos 1 barcella	12 sous	4 gallines 2 conills 1 quindenni

- (1) Inclueix, a efectes de percepció de fruits, els pobles de: Atzeneta, Benafigos, Culla, Vilar de Canes i Vistabella.
(2) Per tal de fer-nos càrrec de la seua pressió real, constatem que per la masia de Matella, terme de Culla, es paga de cens només 2 gallines.
(3) Es tracta de terres localitzades a partides establides amb posterioritat a la primera fase d'ocupació.
(4) Aquestes unitats serien: «tros» (8), «hort» (2), «heretat» (3), «heretat ab masada» (4), «mitja masada» (1), «masada» (1). A aquestes s'haurien d'afegir aquelles altres annexes als molins, de poca entitat.

FONT: Capbreu de la Tinença de Culla i Atzeneta, ARV. Cleritat-Montesa. L. 867-C. 2278.

De Vinaròs a Veracruz

VICENT RIBES IBORRA

De Vinaròs a Veracruz

Aquesta comunicació que suara presentem, part d'una investigació més ampla que tracta d'esbrinar els punts de contacte entre el País Valencià i les Índies Occidentals obedeix més a raons de divulgació del tema que no pas a les aportacions que respecte al Maestrat pugua oferir aquest que, tot s'ha de dir, no són moltes ni gens revolucionàries. Quatre nuclis econòmics valencians es veieren bastant relacionats amb Amèrica al llarg del segle XVIII. De sud a nord, cal esmentar el port d'Alacant i la comarca del seu voltant, nucli clau d'una xarxa d'importació i exportació de productes colonials que posaven en contacte els productes americans amb els més remots països europeus. La gran tradició marinera alacantina i la presència al seu port d'una molt nombrosa colònia de comerciants europeus feia possible aquesta circumstància. El segon nucli valencià relacionat amb les Índies, les comarques de l'Alcoià i el Comtat, és el més important sense cap dubte. Important, no sols pel volum d'exportació de l'article que els seus molins fabricaven, paper d'encigarrar destinat a les fàbriques de tabac de Mèxic, sinó perquè gràcies a aquesta vocació indiana es va crear al País Valencià el 1766 una indústria, la paperera, que ens ha pervingut fins els nostres dies. El tercer centre amb voluntat americanista és la ciutat de València, punt neuràlgic en la fabricació i comercialització de la indústria sedera. Les collites de seda de les Riberes del Xúquer i de l'Horta, manufacturades a la ciutat de València, eren posteriorment enviades a l'om d'ases al port de Cadis, antesala de les Índies. Això, a més de protagonitzar la ciutat uns greus incidents polítics a finals de segle amb Alacant; sorollós afer degut a la dèria americanista dels comerciants valencians.

El quart nucli a que fèiem referència al principi és, naturalment, Vinaròs. Les seves activitats no obstant ens són molt més desconegudes que les dels altres tres centres esmentats. Potser una justificació gens menyspreable del fet siga la no especialització dels vinarossencs en una indústria determinada —paper, seda...— sinó en un tipus de dedicació, eminentment transportadora, que sols ens pot oferir notícies desordenades. Una altra possible explicació podria raure en el distanciament mental més que no físic, tot i ser aquest últim considerable, dels habitats del Maestrat respecte a les Índies. Tenim en compte que, segons els estudis de Bermúdez Plata (1), les contrades que correspondrien a les actuals províncies de Castelló, Lleida i Hoscà foren, amb prou diferència, les que menys participaren en l'empresa americana durant tot el segle XVI. De fet, durant tot aqueix segle no trobem a cap habitant del Maestrat en les llistes de passatgers destinats a Amèrica. Els veïns més propers que s'embarquen a l'aventura indiana són de Morella. El 23 de juny de 1535, Francesc Monterde, fill de Joan Monterde i de Beatriu Micall, possà proa en Cadis cap al Perú. Més de vint anys després, el 1557 és un altre morellà, Francesc de Berga, mercader fadrí, qui sortí cap a Tierra Firme. Poc és, doncs, el que sabem del segle XVI però, almenys, tenim la quasi absoluta certesa de que no hi ha res més que fer constar. Ni tan sols això podem assegurar respecte al segle XVII, que roman en la més completa foscor en allò que pertany a les relacions entre el Maestrat —i el País Valencià en general— i Amèrica.

El panorama canvià totalment en el segle XVIII, durant el qual trobem esments que relacionen a Vinaròs en totes i cadascuna de les manifestacions del comerç indià. La llarga tradició marinera de Vinaròs no podia deixar d'ésser present per mig dels seus vaixells i els seus mariners en el comerç mantingut pels demés indrets comercials valencians. Així, el patró de nau Carles Cavades, vinarossenc, és l'encarregat de transportar des de Cadis a València el 26 de març de 1776, 10 sacs de cacau i 4 caixes de sucre americà, avaluat tot en 9.622 reials d'argent, que el corresponal en Cadis de la Companyia de seders del Col·legi de l'Art Major de la Seda de València, Dídac Loustau —potser de la mateixa família Loustau afincada en Vinaròs?— envià al Col·legi a canvi d'unes peces de seda que aquest va exportar a Índies. (2) Aquesta navegació de cabotatge o costanera, tan poc espectacular com efectiva, era la que abastia la major part dels productes colonials que consumia el País Valencià: cacau, sucre, pal de Campexe, de Brasil, etc. En les entrades de naus carregades amb aquests productes al port d'Alacant hi figuren dues procedents de Vinaròs, arribades els anys 1778 i el 1803. (3)

En arribar a aquest punt, és lògic preguntar-se si algun vaixell bastit a les drassanes vinarossenques fou capaç de navegar directament des de Vinaròs a Índies. Borràs Jarque en la seva *Història de Vinaròs* ens parla una mica de les naus existents a finals del segle XVIII a la seva platja. Cita al londró Sant Josep, de 77 tones que es destrossà a la platja de la vila en gener de 1808. Nomina també als llaüts Sant Agustí i al Verge del Roser, ambdós bastiments sortits de les drassanes de la vila i de 24 i 30 tones respectivament. Entre les 26 naus restants a que fa referència destaca el bergantí Sant Josep, de 100 tones, construït l'any 1787. (4) No tenim notícia que cap d'aquestes fustes solcara l'Atlàntic noliejat per valencians, malgrat que la primera i la darrera eren suficientment poderoses per a intentar-ho. Per a fer-se una idea sols cap ficar l'exemple de que la primera nau

(1) BERMUDEZ PLATA, Cristóbal. *Catálogo de pasajeros a Indias durante los siglos XVI, XVII y XVIII*. 3 vols. Itto. Gonzalo Fernández de Oviedo, Sevilla, 1940-1946.

(2) Arxiu del Col·legi de l'Art Major de la Seda de València. Cartes de la Companyia a Loustau datades el 26 de març, 30 d'abril, i 11 de maig de 1776.

(3) Arxiu Municipal d'Alacant. *Mesadas de Sanidad*, arm. 14.

(4) BORRÀS JARQUE, Joan M. *Història de Vinaròs*, Tortosa, 1979, p. 209.

valenciana que va arribar a Amèrica, el xabec Sant Crist del Grau, noliejat pel seder Vicent Carrà en 1801 sols comptava amb 40 tones de registre. Un altre assumpte és si les naus vinarossenques eren comprades per gent de fora el País Valencià. El *Diario de Valencia* del dia 1 d'octubre de 1802 anunciava la venda d'una fragata construïda a Vinaròs de 26 ½ vares castellaneres de quilla, fabricada amb els 9.000 pesos que aportaren quatre socis de Màlaga que es trobaven descaballats per a fer front a les despeses d'uns altres 9.000 pesos necessaris per a bastir l'arboradura i el velam. L'anunci de la venda prometia grans guanys a qui utilitzara la fragata per a comerciar amb les Índies per tal com «siendo cada viaje de nueve meses entre ida y vuelta, en que se pueden ganar de dieciocho a veinte mil pesos, no siendo a pasar los cabos de Hornos y de Buena Esperanza, que son más dilatados». El fet de que comerciants andalusos encomanaren vaixells capaços d'atravessar l'Atlàntic a les drassanes vinarossenques en compte de fer-ho a drassanes de les seves terres és bona mostra de la capacitat dels fabricants valencians. No obstant, dubtem molt que cap d'aquestes naus fera el viatge directe de Vinaròs a Veracruz, simplement perquè l'activitat industrial del Maestrat no tenia res que oferir al comerç americà.

De que mariners vinarossencs arribaven allà on no ho feien les seves naus ens dóna notícia el mateix Borrás Jarque en parlar de la piadosa tradició del miracle obrat per Sant Sebastià a Vinaròs el 10 de maig de l'any 1750. La llegenda diu que dintre de l'Ermita se sentiren uns cops que la gent interpretà com un prodigi del sant. Al cap d'un temps, uns mariners vinarossencs tornaren a la vila després d'haver navegat en vaixells espanyols a Cartagena d'Índies i testimoniaren que aquell mateix dia el seu navili sofrí una tempesta esglaiadora en l'Atlàntic (5). Quan a productes de la comarca exportats a Amèrica en aqueixa centúria, les plantacions de canem de les contrades properes a Vinaròs abastien d'atífells nàutics no sols a vaixells fabricats en el país, sinó també a molts altres de Cadis i Barcelona que feien la cursa d'Índies. El vi i l'aiguardent del Maestrat també arribava al Nou Món, utilitzant quasi sempre els mateixos camins indirectes i enrevessats que el canem (6). Però no es podia muntar un comerç estable basant-se en aquests productes tan corrents com poc valuosos.

La gran oportunitat del Maestrat per a què el fet colonial propiciara un enlairament industrial semblant al que experimentaren les comarques d'Alcoi i de Barcelona arribà quan el proteccionisme borbònic decidí impulsar la fabricació de paper d'encigarrar en els Països Catalans, i en menor mesura en Aragó, per a què les fàbriques de tabac de Mèxic es lliuraren del monopoli que d'aquest producte feien els fabricants genovesos, la família Quartino sobretot. L'impuls proteccionista i la certesa de bons guanys malgrat que la qualitat del producte fos bastant regular va fer nàixer un gran nombre de molins paperers per tot el País Valencià. Encara que aquests es concentraren especialment en l'Alcoià i el Comtat, també en aparegueren a altres indrets, Vinaròs entre ells. La producció paperera del Maestrat se centrava en el molí de Joan Baptista Loustau, situat en el lloc de Rossell i vora al riu de la Sénia, del qual aprofitava les aigües. Joan Baptista Loustau era fill del negociant francès Joan Loustau, privilegiat de la Junta de Comerç —per la qual cosa era exempt de pagar impostos— i habitador en el carrer dels Metges de Vinaròs. Segons la relació del veïnat de la vila de l'any 1754, Joan Baptista comptava en aqueixa data 26 anys, mentre que son pare en tenia 60 (7). Dissent anys després, el 1771, el trobem casat amb Joana Casau i ric propietari no sols del molí paperer apel·lat de Sant Josep, sinó també d'un molí fariner, un martinet, batà i diversos camps de llaurança al mateix indret. No obstant, no bufaven bons vents per a les seves activitats. A Vinaròs no va ploure gens des del mes de novembre de 1769 fins les darreries de març de 1771, i el riu de la Sénia davallava completament sec, per la qual cosa Loustau mantenia inactives les seves possessions. En previsió de que l'incompliment de contractes per a fornir de paper d'encigarrar a la Reial Hisenda li causés algun perjudici adicional, Joana Casau, en absència del seu marit, va obrir un procés de justificació de l'aturament fabril a causa de la sequera el 17 d'abril de 1771. Davant de l'escrivà de la vila, En Francesc Reverter, donaren testimoniatge el regidor degà de Rossell Josep Querol, els llauradors Idefons Muñoz, Vicent Iranzu i Rodisindo Adrové, el moliner Domènec Muñoz, que tenia un molí arrendat un poc més amunt del molí de Sant Josep, i els treballadors de les Reials Fàbriques de Paper Pere Català i Antoni Soler. Aquests dos últims ens donen una notícia interessant de sobre Loustau i el seu molí: durant tot el temps de seca Loustau, amb l'esperança de properes pluges, va estar mantenint i pagant el sou dels seus empleats, la qual cosa agreujà les seves dificultats econòmiques (8).

Les desgràcies de Loustau per fabricar paper destinat a Índies no havien fet sinó començar amb l'esmentada sequera. Al cap de poques setmanes, en juliol del mateix any, va protagonitzar un incident bastant cridaner amb l'Intendent de la ciutat de València que ens il·lustrarà bé una de les raons per les quals en el Maestrat no va arribar a arrelar la indústria paperera. Tot el paper que produïen les fàbriques del País Valencià devia ésser transportat per via terrestre a la ciutat de València. Allí, en dos magatzems destinats a l'efecte, era revisat per l'impressor encarregat de verificar la qualitat del paper com a condició prèvia per al seu embarcament en naus de cabotatge cap a Cadis, d'on surtia en després cap a Veracruz. L'Estat espanyol pagava a cada fabricant valencià en concepte d'ajut al transport des del lloc on tingués instal·lada la seva manufactura fins la ciutat de València a raó de sis maravedís per arroba i llegua de camí. Loustau va fabricar a primeries de maig de 1771

(5) Íd. p. 197.

(6) SERRERA CONTRERAS, R. en *Lino y cáñamo en Nueva España* i ARDIT LUCAS, M. en *Revolución liberal y revuelta campesina*, aquest darrer citant a Townsend, en deixen constància.

(7) Citat per BERNAT i MARTÍ, J.S. en «Una muestra de la estructura demográfica valenciana a mediados del s. XVIII». *Estudis*, nº 9, València, 1983.

(8) Arxiu General de Simancas. *Secretaría de Hacienda*, lli. 2335, dóna notícia de tot aquest procés.

mil raimes de paper al seu molí de Sant Josep i el va embarcar en vaixells de la seva propietat per a que el transportaren cap a València, perquè si ho feia per via terrestre els sis maravedís estipul·lats a les ordenances no abastirien les despeses del transport. Així ho va manifestar a l'Intendent de València quan aquest personatge no vullgué admetre el paper vinarossenc per prohibir els manaments reials utilitzar la via marítima. Gens conformat amb la decisió de l'Intendent, Loustau se n'anà personalment a Madrid a protestar-li al ministre d'Índies, Miguel Muzquiz, del centralisme de la ciutat de València, «pues estando sus fábricas a la División del Principado de Cataluña», on el paper es pagava a 27 reials 32 maravedís la raima, ell devia portar-lo a la ciutat de València, on el preu de compra era de 20 reials de billó i, a més, l'Intendent no volia pagar-li les despeses del transport. Loustau al·legà que les seves fàbriques eren «el doble lejos que las de los otros» fabricants respecte a la ciutat de València i, per altra banda, el transport marítim no maltractava tant el paper com el terrestre. Muzquiz, en una decisió salomònica i per tal d'acabar amb el plet, ordenà que li se pagaren a Loustau els sis maravedís estipul·lats per arroba i llegua en aquesta ocasió i sense que el transport marítim servira com a precedent una altra vegada (9).

L'excessiu proteccionisme borbònic prompte es tornà en contra dels interessos de la monarquia, per tal com al seu recer havien prosperat al País Valencià alguns fabricants d'un paper d'encigarrar de pèssima qualitat, acartonat i impossible de destinar a l'ús pel que havia estat encomanat. Els planys del virrei de Mèxic començaren a sovintejar, i al cap no trigà en tornar per inservibles les remeses de paper valencià. El 29 de març de 1773 el comissari Verdes Montenegro, encarregat del control de les fàbriques de paper valencianes, aplegà a diversos manufacturadors per a què examïnaren el paper refusat pel virei de Nova Espanya i es comprometeren en avant a fabricar-lo de millor qualitat, semblant al d'unes mostres que els lliurà (10). A canvi, l'Estat es comprometia a pagar 24 reials de billó per raima manufacturada, en compte dels 20 que havia pagat fins aleshores. Entre els sotasignants de la nova contrata es trobava Joan Baptista Loustau.

De que els negocis li anaven bé a Loustau no cap dubte. L'any 1783 establí vora la mar un magatzem per a donar més fàcil sortida comercial als seus productes (11). Però aquesta contrata no aconseguí que els fabricants milloraren la qualitat del paper valencià. Pressionat per les renovades queixes del virrei, una real ordre prohibí extraure paper valencià per a Mèxic a partir del dia 1 de gener de 1786. En saber-se la notícia a València, es comunicaren avisos als justícies i batlles majors dels pobles on existien molins paperers: Alcoi, Ibi, Tibi, Cocentaina, Sogorb, Vinaròs, Bunyol, Bocairent i Ontinyent per a què ho feren saber als fabricants de les seves viles (12). Encara que al cap d'un temps aquesta prohibició fou anul·lada a causa de la necessitat de paper que tenia la Monarquia, el temps de prohibició i l'exigència de millor qualitat dels productes fabricats feren l'efecte d'un garbell per aquells moliners que no reeixiren en reconvertir els seus tallers. Del molí de Sant Josep ja no tornarem a tenir notícia després d'aquesta data. Com no pareix que hagi estat capital precisament allò que mancava a Loustau, a l'hora d'explicar la desaparició de la seva manufactura pareix més versemblant atribuir la causa a la llunyania de la ciutat de València i als estrets marges de benefici que les despeses del transport deixaven a Loustau. Potser també una hipòtesi que per aquestes dates s'hagués produït ja el traspàs de Loustau. L'any 1781 la seva muller i el seu fill van prometre a Sant Valent un novenari si el patrici guaria de la malaltia de terçanes. Encara que la tradició pietosa vol que Loustau ja no sofrira més calentures a partir d'aqueixa data (13), els 58 anys que comptava en 1786 no ofereixen moltes garanties de veritat a la llegenda.

El decret de lliure comerç amb Amèrica de 12 d'octubre de 1778, passant a un altre tema, que posava fi al monopoli gadità en tot allò referent a les relacions directes dels països peninsulars amb el Nou Món, va fer concebre algunes idees un tant desficaciades degudes a l'interès en participar d'unes activitats que tothom imaginava més profitoses del que realment eren. Una d'aquestes iniciatives, exposada en el llibre *Discurso instructivo sobre las ventajas que puede conseguir la industria de Aragón con la nueva ampliación de puertos concedida por Su Magestad para el comercio de América* (14) de la que fou autor l'aragonès Antonio Arteta, proposava l'anexió de Vinaròs o Els Alfacs al regne d'Aragó, amb la qual cosa aqueix país trobaria l'eixida al mar que tant necessitava per participar directament en el comerç americà. Sortosament aquesta idea fou desoïda. Però això no ens deu impedir fer una recapitulació i constatar el fracàs que per a Vinaròs suposà continuar lligat i subordinat a la ciutat de València en el seu tracte amb Índies. D'haver-se pogut combinar el producte de les drassanes de Vinaròs, la seda de València, el paper de l'Alcoià i el capital comercial d'Alacant, el País Valencià haguera pogut, unit, iniciar un enlairament industrial d'imprevisibles conseqüències. El resultat, però, no deixa de ser una successió d'iniciatives particulars de curta volada. La capitalitat política de València, com tantes vegades, no va ser capaç d'aglutinar interessos tan diversos.

(9) ídem.

(10) AGS. Sec. de Hacienda, lli. 2336.

(11) Borràs Jarque, 1979, p. 228.

(12) AGS. Sec. de Hacienda, lli. 2340.

(13) Borràs Jarque, 1979, p. 240.

(14) Impresen Madrid, Imprenta Real, 1783.

**«Acentuación de los contrastes durante
el siglo XIX en el Norte del País Valenciano»**

TERESA HERNANDEZ SORIANO

«Acentuación de los contrastes durante el siglo XIX en el Norte del País Valenciano»

Presentación

Es obvio decir que la disposición del relieve así como la proximidad o lejanía al mar son factores físicos que juegan un papel decisivo en el desarrollo económico de un área geográfica. No cabe duda, pues, que estos factores han actuado en la base de los contrastes de esta zona norte del País Valencià. Pero es evidente también que muchos otros factores de tipo humano, económico o histórico actúan o bien, en la acentuación, o bien, en la igualación de estos contrastes antes aludidos. En el área de estudio han afectado en el primer sentido.

El presente trabajo va a tratar, pues, de explicar las razones que más directamente han incidido en el aumento de las diferencias entre dos sectores del Norte del País Valencià a lo largo del siglo XIX: El sector Occidental –Comarcas dels Ports, Alt Maestrat y subcomarca de la Tinença de Benifassà– y el sector Oriental –la subcomarca del Pla de Vinaròs, Benicarló hasta Alcalà de Xivert–. El primero que destacó en el pasado por su tradición artesanal y manufacturera, no conectó con los hilos de la modernización a partir del siglo XIX, en cambio la parte oriental se enroló en cambios importantes para su economía posterior.

Condicionantes físicos. El relieve.

En líneas generales el Norte del País Valencià constituye una prolongación del Sistema Ibérico de dirección general NW-SE, que al Norte de Morella, en el anticlinal de la Vallibona gira hacia el Este y hacia el NE en las angostas tierras de Benifassà para enlazar con la dirección de la Cordillera Costero-Catalana; por el S en cambio, los anticlinales de Vilafranca y Cinctorres conservan la dirección general del Sistema Ibérico; hacia el E, las sierras costeras se orientan en dirección NE paralelas a la costa, dejando amplios corredores entre ellos.

Nos encontramos con dos áreas claramente diferenciadas:

1) Zona central y occidental. Constituyen en sentido genérico la sierra del «Maestrat», conjunto de grandes plegamientos en varias direcciones originando un tipo de relieve de muelas y mesetas (Muela de Ares, la de Anglesola, la de Todolella, surcadas por valles profundos que modelan un paisaje muy agreste), de cuevas (Penyagolosa) y de brays (Morella).

2) Zona oriental – Desde Catí y Adzaneta el paisaje cambia. De Oeste a Este encontramos una serie de bloques cretáceos fallados o inclinados paralelos entre sí y separados por valles amplios y abiertos en ocasiones al litoral (Sierra d'Esparraguera, En Galcerán, Talaies d'Alcalà i Hirta con los valles de Albocàsser, Cabanes-Coves-Sant Mateu abierta al Pla de Vinaròs y por último el valle de Alcalà). Continuando hacia el E se extienden los llanos cuaternarios de Vinaròs y Benicarló formados por los ríos Cenja, Cervol, rambla de Cervera y rambla d'Alcalà, más al Sur separada de éstos por la Serra d'Hirta, el llano de Torreblanca. (López Gómez, 1977).

Infraestructura viaria

En el Norte del País Valencià, la desequilibrada red de comunicaciones será la que marcará las bases de una desequilibrada economía entre los sectores interior y litoral. Vamos a señalar la evolución de las vías de comunicación en esta área geográfica desde fines del siglo XVIII hasta 1920 aproximadamente.

Fines del siglo XVIII

Siguiendo a Cavanilles (1795) la densidad de caminos de carros era escasa en todo el sector de estudio pero se observa que ésta es mayor en la mitad oriental, desde la línea divisoria de Albocàsser, Catí y la Poble Torna: En dirección N-S, hay un camino real costero –Valencia, Catalunya por Alcalà, Benicarló y Vinaròs y otro camino carretero desde Castellón a Poble Torna bifurcándose desde allí un ramal a Sant Mateu, La Jana, Canet lo Roig, Rossell y la Cenja y otro ramal a Vilar de Canes y desde allí otra bifurcación al N a Catí y al NW a Aragón (Mosqueruela) por Ares y Vilafranca, este último es un camino reciente para transportar madera de construcción a la zona costera (Vinaròs y Orpesa).

En la mitad occidental de la divisoria señalada únicamente está la vía Vilar de Canes-Vilafranca como camino carretero, el resto son caminos de herradura.

Principios del siglo XIX

Según los datos ofrecidos por Tomás López (1812) y Cabonell (1812) hay algunas novedades respecto al diseño anterior. Una es la prolongación del camino carretero interior Castelló-Zaragoza por Alcañiz desde Sant Mateu a Morella y la Pobleta. Otra en el camino de Mosqueruela al litoral para conducción de maderas, a la altura de la Venta Segarra sale un desvío al Norte que sigue hasta Morella.

Para Carbonell hay otros caminos carreteros: Sant Mateu, La Cenia por La Jana y Rossell ya citado por Cavanilles pero que omite Tomás López; otro desde Vilar de Canes (en el camino de Mosqueruela a Oropesa) a Catí y de Catí hasta empalmar con el camino de Castelló a Morella y otro desde Morella a Teruel por Torremocha. Aumenta pues, un poco la densidad de caminos carreteros en las áreas del interior.

A mediados del siglo XIX

La información que poseemos se debe a Cabanes 1830 y Madoz Coello 1852.

La comarca del Baix Maestrat no presenta una homogeneidad en su estructura, antes al contrario a medida que avanzamos se acentúan las diferencias. El sector litoral está recorrido por caminos carreteros en buen estado que comunican todas las poblaciones entre sí (Vinaròs, Benicarló, Cálíg, Penyíscola, Alcalá, Torreblanca) pero la vía más importante es el camino real de Valencia a Catalunya con postas en Torreblanca, Alcalá, Benicarló y Vinaròs (Cabanes 1830), citado ya por Cavanilles. Otra vía importante es la que recorre el corredor interior que se abre desde Pobla Tornesa a Sant Mateu, se trata del camino carretero desde Castellón a Morella, citado ya por Tomás López y Carbonell a principios de siglo pero con alguna novedad pues desde Sant Mateu se abren dos caminos al Este, a Vinaròs por Traiguera y otro por Cervera y Cálíg, resultando Sant Mateu un nudo de comunicaciones que se dirigen al Norte a La Cenia, al Este a Vinaròs y al W a Morella y Zaragoza.

El área interior de esta comarca del Baix Maestrat, está muy abandonada, predominando los caminos de herradura en toda la subcomarca de la Tinença de Benifassà.

En la comarca del Alt Maestrat no hay ninguna novedad respecto al esquema descrito por Cavanilles: la vía más importante es el camino carretero Castelló-Teruel por Mosqueruela, con sus desvíos hacia Morella desde Ares y al camino real Sant Mateu-Morella desde Vilar de Canes pasando por Catí ya citados por Tomás López y Carbonell a principios de siglo. En cambio es Coello el primero que hace referencia a un empalme de esta vía con Albocàsser.

En els Ports de Morella aparte de la ya citada vía de Castelló a Zaragoza pasando por Morella y la Pobleta, hay otra vía que aparece en el mapa de Coello (1852) por primera vez, el camino de Morella a Teruel por Tronchón, pasando por Forcall y La Mata. Desde Morella hay otra vía carretera a Ares para empalmar con el camino de Castelló a Teruel por Mosqueruela. Todas las demás comunicaciones con las poblaciones se producen por caminos de herradura.

A fines del siglo XIX

El mapa itinerario de Obras Públicas de 1887, nos permite distinguir varias categorías en el trazo viario. De primer orden no hay ninguna en la zona estudiada. De segundo orden figura la vía litoral Valencià-Catalunya que era camino real anteriormente y la vía S-NW Castelló-Morella-Alcañiz-Zaragoza que desde Sant Mateu a Morella era también camino real (Coello 1852). De tercer orden los tramos de Vinaròs-Traiguera, de Alcalà a Coves y de Coves de Vinromá a Albocàsser.

Dentro de estas fechas debemos citar la introducción del ferrocarril. Las vías férreas en Benicarló y Vinaròs así como en Alcalà datan de 1876 (Baila), aunque parece ser que los efectos para la zona, al menos en un principio, no fueron muy favorables. Nos referiremos a ello más adelante.

A principios del siglo XX

Nos hemos basado en un mapa de Muga de 1909 y en Carreras Candi 1917? Según estas fuentes hay una relativa mejora en lo que se refiere a la transformación de caminos ordinarios en carreteras de tercer y segundo orden, no en cambio en la construcción de nuevas vías, ni en el paso de caminos de herradura a ordinarios, pues en las zonas interiores sigue predominando los caminos de herradura o en un mal estado. Las mejoras son las siguientes respecto los datos de Obras Públicas de 1887. Se han convertido en carreteras de tercer orden la de Castelló-Iglesuela por Vilafranca que estaba en construcción en el mapa itinerario de Obras Públicas de 1887; la de Albocàsser-Sant Mateu-Cervera-Vinaròs; el ramal desde la Venta Segarra, en la carretera Castelló-Iglesuela, hasta la carretera Castelló-Morella pasando por Catí; empalme con carretera a Zaragoza hasta Fredes; desde V. Serafina en carretera a Zaragoza hasta Rossell.

Flujos de información

Los flujos de información cumplen un papel fundamental en el desarrollo económico general de una zona. Estos flujos de información están en función del desarrollo urbano y de la red de comunicaciones.

Durante el siglo XIX el medio de difusión de información más importante era el correo, ya que tanto el telégrafo como el teléfono se implantaron en la zona a finales de siglo y en puntos muy concretos. El correo aunque se estableció en la provincia en el siglo XVIII –bando de 1760– (Carreras Candi 1915-20), hasta la segunda mitad del siglo XIX no alcanza agilidad, «dándose el caso lamentable de que una carta desde la Plana tarda más tiempo en llegar a su destino del Maestrazgo que al extranjero» (Carreras Candi 1915-20).

A finales del siglo XVIII Fernández de Mesa (1775), señala en la carretera de Valencia a Tarragona postas en Murviedro, Castelló, Torreblanca, Vinaròs y Tortosa; 55 años más tarde Cabanes (1830) enumera para la misma vía, Torreblanca, Alcalá, Benicarló y Vinaròs, además señala la existencia de una conducción de correos transversal de Morella a Sant Mateu y viceversa.

A mediados del siglo XIX, en el Baix Maestrat había una administración subalterna de correos en Vinaròs que despacha y recibe diariamente, otra en Benicarló de servicio alterno con Madrid; una estafeta dependiente de València en Alcalá con servicio de más de tres días a la semana con Catalunya y València, recogiendo el correo de Sant Mateu, Morella y todo el Maestrat y balijero en Sant Mateu que reparte a veinte pueblos. El resto de las poblaciones reciben correo por balijero con una frecuencia entre 3,2,1 día por semana y algunos sin día fijo.

En el Alt Maestrat el centro con mayor contacto informativo era Albocàsser con una frecuencia de tres días por semana. Los demás pueblos de la comarca reciben el correo desde Sant Mateu o Alcalá 2 o 1 vez por semana.

En la comarca dels Ports hay escaso flujo de correo. Se administra a los pueblos desde el centro de Morella con frecuencia variada según su situación. Algunas poblaciones como Olocau del Rei o Sorita lo reciben desde Alcañiz (Madoz 1850).

A principios del siglo XX, el servicio de correos experimenta una expansión cualitativa importante. De la administración central de Castelló dependen trece carterías, Benasal entre ellas, siendo la única de la zona de estudio. Había además estafetas autónomas: Albocàsser de la que dependían otras carterías; Benicarló, Morella, Sant Mateu y Vinaròs. Estas estafetas están autorizadas para recibir valores (Carreras Candi 1915-20).

El telégrafo y teléfono llegará más tarde a la zona de estudio. Es en el último tercio del XIX cuando se implanta en Sant Mateu, Benicarló, Vinaròs y Morella (Bailly Bailliere 1879); en 1915 Vinaròs tenía servicio completo y en cambio Alcalá, Morella, Sant Mateu, Albocàsser y Benicarló tendrán servicio limitado. De teléfono para estas fechas sólo dispondrá Vinaròs (Carreras Candi 1915-20).

Se observa pues un incremento importante de servicios de información desde el último tercio del XIX en toda la zona pero sobre todo en las zonas litorales y prelitorales, habiendo muchas poblaciones con grandes dificultades de comunicación, limitándose ésta al centro comarcal más próximo.

Desigual evolución de la agricultura

La agricultura es uno de los indicadores más directos del grado de modernización de una zona. Todo cambio hacia la consolidación del capitalismo implica la transformación de la agricultura tradicional en una agricultura comercial. Este cambio también se ha producido, pero de manera desequilibrada, en el área de estudio y en cuya explicación entran factores no sólo de carácter físico: desigual calidad del terreno, del clima, del relieve, etc. sino también factores de carácter económico, humano e hipotéticamente político: crecimiento demográfico mayor; mayor densidad de flujos de información, mejores vías de comunicación y transportes que articulan la oferta y demanda, mejores posibilidades de regadío, etc. en las zonas litoral o prelitoral que en las del interior.

Agricultura desde fines del XVIII a mediados del XIX

El Norte del País Valencià tenía una agricultura retrasada, de barbecho, cuyas causas atribuye Cavanilles, como buen ilustrado, al absentismo, al sistema de tenencia (arriendos) a la falta de instrucción y de conocimientos. Una agricultura de autoabastecimiento que reunía a una serie de productos básicos como cereales (trigo), olivos, vid, algarrobas, higos, morera y en algunos sitios frutales, cuyos excedentes se vendían, o bien, en los mercados semanales de los pueblos y en las ferias anuales (cereales en las comarcas dels Ports y Alt Maestrat) o bien, se destinaban a la exportación más o menos sistematizada que desde tiempos remotos se vienen efectuando por los puertos de Vinaròs o Benicarló, tal es el caso de las algarrobas y sobre todo la vid (Viciana siglo XVI) estudiado por J. Piqueras Haba.

Destaca Cavanilles las producciones excedentarias más importantes a fines del siglo XVIII:

Alcalá - algarrobas (180.000 arrobas) vino (200.000 cántaros)

S. Mateu - aceite (90.000 arrobas) máximo productor zona

Cálig - vino (40.000 cántaros)

Cervera - vino (70.000 cántaros)

Canet lo Roig - vino (80.000 cántaros)

Traiguera - vino (70.000 cántaros)

Benicarló - vino (225.000 cántaros) y algarrobas 180.000 arrobas, hortalizas 360.000 arrobas y frutales 110.000 arrobas. En hortalizas es el máximo productor de la provincia, le sigue Almassora (102.000) y Burriana 66.000.

Peñíscola - algarrobas 200.000 arrobas y vino 50.000 cántaros

Vinaròs " 90.000 arrobas y vino 180.000 cántaros

De esta relación se deriva que los mayores excedentes destinados a la exportación se dan en las áreas orientales del Baix Maestrat y en la subcomarca de los llanos de Vinaròs y Benicarló. Dato importante, porque será en esta zona donde primero se producirá una transformación hacia la agricultura comercial y capitalista en la segunda mitad del siglo XIX.

De estos productos (aceite, algarrobas y vino), el vino y el aguardiente protagonizaron el comercio de cabotaje y exterior de los puertos más importantes de Castelló durante el siglo XVI, XVII, XVIII y XIX (Piqueras Haba 1981). El desarrollo comercial durante el XVIII estimuló la expansión de la vid al Alt Maestrat, comarca a la cual alcanzaba el hiterland de los puertos de Vinaròs y Benicarló. En torno a este comercio del vino y aguardiente y en menor medida algarrobas y aceite giró la economía agrícola y artesana de muchos pueblos del Baix Maestrat (fábricas de Aguardiente de Canet lo Roig, Les Coves, La Jana, Alcalà de Xivert, Benicarló, Vinaròs y otras industrias subsidiarias - cordeleros, toneleros, etc.).

A fines del siglo XVIII el País Valencià exporta una tercera parte del aguardiente y será este producto el verdadero responsable de la expansión vinícola de primeros del XIX entre 1820-1850 (Piqueras Haba 1981).

Pero no toda el área de estudio participa de esta dinámica comercial y de estos volúmenes de excedentes agrarios. Antes al contrario, el Alt Maestrat, els Ports y la subcomarca de la Tinença tenían una agricultura tradicional, precaria, insuficiente en ocasiones y con un sistema comercial también tradicional (Madoz 1850, Valterra 1857). Por tener otro punto de referencia, aunque exceda los límites cronológicos del trabajo presente, en 1970 Joan Mira escribe sobre la Tinença de Benifassà: «Está pasando de una economía primitiva intermedia a un sistema intermedio moderno» y cita a Darril Forder.

En estas áreas interiores el único producto excedentario era el trigo y aceite que lo transportaban a Vinaròs o Benicarló arrieros de la Mata o Vilafranca a cambio de sal o bacalao, así como también la ganadería lanar, principal fuente de riqueza de la comarca dels Ports -Morella, Forcall, Castellfort y Cinctorres- y de Vilafranca.

Agricultura a partir de la 2ª mitad del siglo XIX hasta 1920

A partir de la segunda mitad del siglo XIX se van a acentuar las distancias entre el sistema agrícola de la zona litoral y prelitoral y el del interior. La estructura comercial agrícola de la comarca dels Ports, del Alt Maestrat y de la Tinença de Benifassà continua siendo tradicional -arrieros de Vilafranca o de la Mata que exportaban al llano aceite, trigo, tejidos, jabón, etc. a cambio de sal, bacalao, etc.

En cambio los productos agrícolas de las zonas prelitorales y litorales (Alcalá, Sant Mateu, Cálig, La Jana, Peñíscola, Benicarló y Vinaròs) son objeto de mayor demanda. Crece la exportación de algarrobas, aceite, vino y productos hortofrutícolas, estos últimos exclusivamente de Benicarló y Vinaròs. Han sido importantes los regadíos tradicionales de Benicarló y Vinaròs (Valterra 1857) por el sistema de norias (López Gómez 1972).

Hay un hecho muy importante que explica el desarrollo de la agricultura costera y precostera y es la estructura viaria que es relativamente densa en caminos carreteros en buen estado. Muchos de estos caminos carreteros citados se convierten en la 2ª mitad del siglo XIX en carreteras de 2º y 3º orden (mapa itinerario de Obras Públicas 1887).

Otro dato importante es la ampliación de las obras del puerto de Vinaròs a finales del siglo XIX -1875-1879-(Baila 19) en cambio Benicarló fue en 1932.

El movimiento de los puertos de Benicarló y Vinaròs en la 2ª mitad del siglo XIX fue muy importante, conectando con varios países europeos: Benicarló tenía nueve sedes consulares, ocho de países europeos y una de Uruguay y Vinaròs tenía cinco de países europeos (Bailly Bailliere, 1879).

Considerando que la práctica totalidad de productos, que a través de estos puertos se movían, eran agrarios, creemos conveniente ampliar este aspecto del comercio marítimo de ambos puertos.

El puerto de Benicarló en los años 1843-44 movía en comercio de cabotaje 800.000 reales de vellón de entradas y más de 2.000.000 de reales de vellón en salidas. El de Vinaròs en los años 1844-45 también movía más de 9.000.000 de reales de vellón en entradas y más de 5.000.000 reales de vellón en salidas (Madoz, 1850).

Márquez Pérez en 1910 nos aporta los siguientes datos, también significativos: el valor de las importaciones y exportaciones en pesetas de los puertos de Castelló, Alacant, y València así como de los puertos subalternos de las tres provincias en los años 1844, 1894 y 1904.

Impotaciones (en pesetas)			
1844	1894	1904	
Castelló	—	110.405	782.478
Alacant	5.274.434	12.671.467	17.668.915
València	7.901.723	40.790.736	58.924.890
Exportaciones (en pesetas)			
Castelló	44.975	2.657.549	7.861.505
Alacant	2.283.330	26.780.490	31.213.961
València	2.505.088	43.448.575	73.483.370
Importaciones (en pesetas)			
1844	1894	1904	
Cullera	—	1.268.568	2.447.096
Gandía	—	905.535	1.638.000
Torreveija	—	320.534	1.689.097
Denia	—	526.928	427.620
Benicarló	—	68.791	—
Vinaròs	1.062.773	2.022.636	—
Burriana	—	—	119.346
Exportaciones (en pesetas)			
Cullera	81.702	64.482	15.290
Gandía	—	4.180.990	6.240.975
Torreveija	—	794.698	1.436.000
Denia	1.460.900	12.724.808	13.449.669
Benicarló	164.174	183.614	408.299
Vinaròs	32.212	1.363.542	655.920
Burriana	6.223	2.074.865	10.735.430

De la comparación conjunta de todos estos datos se pueden sacar las siguientes conclusiones. Por una parte el puerto de Castelló es el que menos valores mueve en la segunda mitad del siglo XIX, a mucha distancia de Alacant y más aún de València, y que este retraso no se corresponde al compararlos puertos subalternos donde se ve que Vinaròs está sólo superado por el puerto de Cullera en cuanto a valores de las importaciones, respecto a las exportaciones confirman los datos el mayor movimiento del puerto de Benicarló a mediados del XIX (1844) debido a su mayor proximidad a las materias primas (Alcalà, Càlig, Sant Mateu, etc.) pero este hecho varía en 1894 porque entonces Vinaròs contaba con el muelle nuevo construido en 1875. En 1904 disminuyen en exportaciones ambos puertos porque comienza el declive del vino en el Maestrat por la filoxera (Piqueras Haba 1985).

Si a todo esto añadimos que las mercancías importadas en la 2ª mitad del XIX (1844-1904) son de carácter industrial o energético (mineral carbón de cock, maquinaria agrícola y guano natural) (Márquez Pérez 1910), la afirmación puede ser rotunda de que Vinaròs y Benicarló han jugado un papel decisivo en la modernización de la economía —de la agricultura en concreto— del norte del País València.

Siguiendo avanzando en las primeras décadas del siglo XX, podemos hablar de una agricultura avanzada, siempre en el sector Este, por el uso progresivo, aunque tímido, de abonos, sobre todo en Vinaròs, Benicarló y Alcalá de Xivert, en menor medida y de modo muy localizado se usará en el interior —Morella y Vilafranca— (Bailly Bailliere 1920) que son los dos núcleos que viven de las rentas de un pasado reciente próspero. También a principios de siglo, tanto Vinaròs como Benicarló incluyen en sus servicios talleres de maquinaria agrícola (Bailly Bailliere 1920) dato que no se recoge en ninguna otra localidad de la zona de estudio, lo que nos da una idea de la progresiva mecanización en este sector, lo mismo la modernización del sistema de riegos, la existencia de almacenes de exportación que en Alcalá suman 15 entre algarrobas, almendras y naranjas; en Vinaròs 13 entre frutos, arroz, almendras, algarrobas y en Benicarló 7 de algarrobas y otros no contabilizados de naranjas y vino (Bailly Bailliere 1920). Por el contrario no figuran almacenes en otras localidades de la zona.

Interesante también es recoger la producción de electricidad en sendas centrales de Alcalà, Benicarló y Vinaròs (Bailly Bailliere 1920) y la existencia de almacenes de carbón mineral en Alcalà y Vinaròs según la misma fuente. Ambos datos corroboran el nivel de mecanización dado el consumo de energía.

En otro orden de cosas es significativo la existencia de entidades financieras para estas fechas—banqueros—Alcalá 3, Vinaròs 4 y Benicarló y Sant Mateu (Bailly Bailliere) así como también la presencia de sociedades agrícolas o casinos que en Benicarló y Vinaròs figuraban ya a fines del siglo XIX (Bailly Bailliere 1879) y en Morella más tarde (Bailly Bailliere 1920).

Es evidente que cada vez se acentúan más las diferencias en el sistema agrario desde la segunda mitad del siglo XIX y sobre todo a primeros del XX, donde sólo aparece algún indicador aislado de modernización en Vilafranca y en Morella, pero están ausentes en los demás núcleos del área central y occidental, mientras estos son múltiples y más repartidos en las zonas bajas orientales.

Sistema urbano

Es de todos sabido la incidencia tan directa que tiene en el desarrollo económico de una zona, una adecuada estructura urbana. Es necesario como dice Berry (1961), la existencia de núcleos de población importantes con potencia suficiente de aglutinar una serie de servicios, de capitales, etc. para despegar así la economía de una zona.

En el área de estudio, no ha existido, en la época de que estamos estudiando una estructura jerárquica urbana que haya sido capaz de articular los elementos necesarios para producir ese despegue antes aludido.

Punto de partida. Fines del siglo XVIII

Si tomamos como punto de partida los últimos años del siglo XVIII, observamos por los datos de Cavanilles (1795) que este sector Norte del País Valencià presentaba un mayor equilibrio de núcleos urbanos que a finales del siglo XIX. Hecho lógico si tenemos en cuenta que será precisamente a lo largo del XIX cuando se producirá el desarrollo desequilibrado de la zona en estudio.

Hay en 1791 (Cavanilles) 19 poblaciones con más de 1.000 habitantes: Albocàsser, Alcalà de Xivert, Benasal, Benicarló, Càlig, Canet lo Roig, Catí, Cervera, Xert, Forcall, La Jana, Morella, Peñíscola, Pobla de Benifassà, Rossell, Sant Mateu, Traiguera, Vilafranca y Vinaròs.

A fines del siglo XVIII todos estos núcleos tenían un sistema económico semejante, basado en la diversificación de los sectores económicos ya sea en favor de la artesanía en ocasiones (Morella, Forcall, Cinstorres) del comercio (Vinaròs, Benicarló), pero en la mayor parte de ellos con predominio agrario claro.

De esta relación de poblaciones destacamos en el sector occidental (Els Ports y Alt Maestrat) a Morella con 3.552 habitantes y a bastante distancia Benasal con 1.900 hab., Sant Mateu con 2.200 hab., Benicarló con 4.810 hab. y Vinaròs a mucha distancia de todos los citados con 7.400 hab.

Estos datos han sido analizados por Burriel (1977-78) concluyendo que la población de las comarcas en cuestión ha aumentado considerablemente, pero este aumento es heterogéneo ya que son los llanos de Benicarló y Vinaròs los que alcanzan un mayor incremento, le sigue el Alt Maestrat, els Ports, el Baix Maestrat y por último la Tinença de Benifassà. Es curioso constatar como el NW de la actual provincia de Castelló, zona de dominio artesanal absoluto, la zona más temprana e intensamente ocupada, se queda rezagada en el siglo XVIII, mientras en el XVII fue la región que se mantuvo en medio de la crisis general (Burriel citando a Lapeire).

La situación de algunos núcleos de población importantes en este momento de arranque del desarrollo económico (fines del XVIII) es la siguiente:

Morella.— Fue uno de esos centros de poder claves en la Edad Media, centro político-económico, enlace de comunicaciones con Aragón de la ruta musulmana que desde Orihuela recorría el Reyno de Valencia hasta Zaragoza por Alcañiz (C. Domingo, C. Barceló y M. J. Teixidor, 1984).

Durante el siglo XVIII, según Cavanilles, su población se ha doblado, siendo su principal fuente de riqueza la lana y la manufactura de la misma, potenciada por nobles y acaudalados, presentando una situación económica mantenida. Pero el germen de la descapitalización ya estaba en marcha, ya que sólo la mitad de la lana se manufacturaba, el resto se vendía en forma de estambre para beneficio de otros (Cavanilles 1795).

Otro núcleo históricamente importante en el área interior fue *Vilafranca*, surgido después del siglo XIII por la conquista y expansión cristianas. Este centro, enlace con Aragón, siguió en alza durante el siglo XVIII, debido a la apertura de una vía de comunicación desde Mosqueruela a Oropesa y Vinaròs para la conducción de maderas de construcción, por otra parte seguía en fase expansiva la industria lanera (más de 200 personas ocupadas) y también la de jabón. Pero también Cavanilles predice un futuro poco halagüeño debido a la falta de espíritu de empresa de sus habitantes: «lástima que los vecinos no tengan caudales para hacer acopio de lana y fomentar debidamente las fábricas».

En la zona intermedia entre el litoral y el interior, destacaba a fines del siglo XVIII *Sant Mateu*, con más de 2.000 habitantes y *Alcalà de Xivert*, situada más al E con casi 3.000 habitantes (Cavanilles), ambas con una agricultura rica en aceite (*Sant Mateu*) y en vino y algarrobas (*Alcalà de Xivert*) materias objeto de exportación por los puertos de Benicarló y Vinaròs.

Por último y contrastando mucho con el interior, a pesar de no haberse producido aún el despegue económico, el Pla de *Vinaròs* y *Benicarló*, que favorecidos por el clima, la situación, las buenas comunicaciones que permiten la conexión con la información, presentan un panorama económico óptimo. La agricultura es fértil, de riego en parte, con una producción excedentaria de hortalizas, vino, algarrobas que destinan en su mayor parte a la exportación. Disponía también de otras fuentes de riqueza como la pesca y toda una variedad industrial derivada de la agricultura (aceite, harina, aguardiente) así como fábricas de toneles y de construcción de barcos en Vinaròs, industrias relacionadas con la función exportadora de estos puertos importantes desde el siglo XVI (Martín de Viciana 1564).

Eran dos poblaciones destacadas del N del Reyno de Valencia con 4.810 habitantes Benicarló y 7.400 Vinaròs, que surgieron como puntos litorales de defensa en la empresa de reconquista cristiana (C. Barceló, C. Domingo y Teixidor 1984).

Estructura urbana en la 2ª mitad del siglo XIX hasta 1920

Un planteamiento lineal-estratigráfico de los núcleos más importantes del N del País Valencià nos permitirá tener una visión de perspectiva comparativa de la estructura urbana.

Panorama demográfico

Ningún núcleo sobrepasa los 10.000 habitantes a principios del siglo XX. Vinaròs tiene 7.520 habitantes, Benicarló 7.197 hab. (c. 1910), experimentando ambas un crecimiento negativo sobre todo Vinaròs (C. 1900 8.625 hab. y 7.300 respectivamente) debido a la pérdida del protagonismo de ambos puertos como consecuencia de la decadencia de la producción de vino a partir de las primeras décadas de este siglo en el Maestrat (la filoxera en el País Valencià se expansiona a principios del siglo XX) (Piqueras 1985) y también de la construcción del ferrocarril en 1867 que al unir directamente Catalunya con Valencia restringe protagonismo a estas zonas intermedias (Baila 198). Le siguen Morella con 6.722 en C. 1910, con escasísimo crecimiento desde 1860, Alcalà de Xivert con 6.198 en 1910 y con ligero incremento desde 1900, Sant Mateu con 3.788 y Vilafranca con 3.101 en el C. de 1910.

Un análisis más profundo haría falta para explicar los cambios tan heterogéneos del crecimiento demográfico de estas poblaciones, pero ahora nos limitaremos sólo a señalar la corta población de estos núcleos, destacando a mucha distancia a Vinaròs, Benicarló y Alcalà de Xivert, núcleos que están dotados de una situación más privilegiada.

Principales servicios

En la dotación de servicios de estos centros nos confirma las diferencias entre estos dos sectores geográficos.

En cuanto a los servicios relacionados con la información a mediados del siglo XIX, Vilafranca, Morella y Sant Mateu tenían servicio de correos por balijero con una frecuencia entre dos y tres días a la semana, mientras que Alcalà de Xivert tenía ya una estafeta de correos dependiente de Valencia; Vinaròs tenía una administración subalterna con servicio diario a Catalunya y Valencia y Benicarló tenía también una administración subalterna de frecuencia alterna (Madoz 1850). Por tanto el único de servicio diario era Vinaròs.

En el último tercio de siglo, Morella y Sant Mateu, tienen ya administración de correos y Vinaròs, Benicarló, Sant Mateu y Morella tenían para esas mismas fechas servicio de telégrafo (Bailly Bailliere 1879). A principios del siglo XX tenía Vinaròs teléfono (Carreras Candi 1917).

En cuanto a medios de información escritos, en la segunda mitad del siglo XIX, los municipios que editan periódicos, son para el sector centro-occidental, Morella, y en el sector oriental Alcalà, Benicarló y Vinaròs.

En Morella se editaban ocho periódicos de distinta periodicidad de los cuales sólo uno (Revista Maestrazgo de 1882) tenía carácter científico y económico, los demás eran políticos o religiosos.

En Alcalà de Xivert se editaban 4 periódicos desde 1894 a 1905, algunos de corta duración dedicados a temas de la juventud y sólo uno respondía a intereses materiales (La Alborada de 1905).

En Benicarló se editan cuatro de carácter político y uno de carácter económico y otros intereses.

En Vinaròs se publicaban 16 periódicos entre 1864-1902 de los cuales había seis de carácter económico, instructivo, comercial, etc. y los demás de carácter político o satírico (Ribelles Comin 1905).

A finales de siglo pasado 1876 se crea la vía férrea en Vinaròs, Benicarló y Alcalà de Xivert (Bailly Bailliere 1879) de lo que carece incluso ahora todo el sector centro-occidental. También las vías de comunicación por carretera, como ya hemos señalado más arriba, son más densas y en mejores condiciones que en el sector interior.

En otro orden de servicios (actividades), culturales, intelectuales o recreativas, se pueden establecer unas categorías. Por una parte Vinaròs y Benicarló disponen ambas a mediados de siglo XIX de locales de juego de pelota (2 Vinaròs y 1 Benicarló), Vinaròs además poseía un teatro con capacidad para 500 personas (Madoz 1845-50); en el último tercio de siglo tenían ambas 2 casinos (Bailly Bailliere 1879). Tanto Vilafranca como Morella dispondrán de sociedades culturales más tarde, a principios del siglo XX, y para estas fechas Vinaròs tendrá también una orquesta y profesores de música (Bailly Bailliere 1920). Vemos pues el considerable retraso de una zona respecto de la otra en la adopción de servicios semejantes.

Esta gradación se mantiene también en los servicios de tipo comercial, financiero o burocráticos al servicio del comercio. En primer lugar Vinaròs y Benicarló que han mantenido una trayectoria muy cercana, tenían a mediados del siglo XIX una organización comercial marítima muy consolidada, con aduanas de 4ª clase ambas y con unos volúmenes de exportación e importación muy importantes como detallamos en el apartado de agricultura. Asimismo disponen ambas ciudades de varios consulados y viconsulados en Europa y Ultramar, 5 Vinaròs y 9 Benicarló (Bailly Bailliere 1879). Pero aun así mantenían residuos de formas comerciales tradicionales, ferias anuales, citadas por Bailly Bailliere en 1879. Será en las primeras décadas cuando su estructura comercial adquirirá características modernas, tanto la existencia de bancos, de agentes de embarque, agentes de transporte, etc. así como almacenes exportadores de frutos y productos agrarios (13 en Vinaròs y más de 10 en Benicarló - Bailly Bailliere 1920). Son indicadores de una modernización en el sistema comercial.

Le sigue Alcalà de Xivert y Sant Mateu que disponen de entidades financieras (3 en Alcalà y 1 en Sant Mateu), todo tipo de tiendas fijas así como varios almacenes de exportación en Alcalà (algarrobas y almendras, ya no de vid, en decadencia por el ataque de la filoxera) (Bailly Bailliere 1920) La importancia de Alcalà la confirma la existencia de dos posadas en tiempos de Madoz (1850) y de cinco servicios hosteleros (hoteles, fondas y posadas) a principios del siglo XX.

Por último Morella y Vilafranca que a mediados del siglo XIX poseían, según Madoz, un sistema totalmente tradicional: arrieros en Vilafranca y ferias y mercados locales en Morella. A fines del siglo XIX, Vilafranca tenía una agencia de transportes (B. Bailliere 1879), Morella en cambio poseerá este servicio más tarde (B. Bailliere 1920). No hay, hasta la fecha tratada, cita de bancos en estas dos poblaciones, lo cual es un dato de gran interés en el marcador de las diferencias.

Hay otro tipo de servicios varios, como por ejemplo talleres de maquinaria, de maquinaria agrícola, fábricas de electricidad, contratistas de construcción, almacenes o comerciantes de abonos, que son también indicadores claros del hiterland de un municipio y consiguientemente de su categoría urbana dentro de su marco geográfico. Tomándoles como medidores observamos la misma gradación de la costa al interior, observada ya en los diversos servicios apuntados.

Siguiendo la guía de Bailly Bailliere de 1920, Vinaròs y Benicarló en las primeras décadas del XX tenían varios almacenes de abonos químicos (6 y 4 respectivamente), sigue Morella con 3, Alcalà de Xivert con 2 y Vilafranca con 1. Generadores de electricidad había en Benicarló, Vinaròs, Alcalà y Vilafranca, no en Morella. Talleres de maquinaria había sólo en los dos centros costeros. Almacén de carbón sólo en Vinaròs y Alcalà.

Por último no podemos olvidar aspectos estrictamente de morfología urbana. Ya Madoz describe las casas acomodadas de Vinaròs y Benicarló, con jardines, huertos en ocasiones, propias de la existencia de una burguesía agraria acomodada, mientras que en las ciudades del interior (Morella, Sant Mateu) señala la existencia de palacios, conventos o casas nobiliarias propias de un pasado histórico con estructura de tipo más feudal. Por otra parte y siguiendo también a Madoz, Vinaròs poseía en sus tiempos alumbrado municipal, matadero, una alameda amplia, etc. y Benicarló tenía sus calles empedradas amplias y un barrio central acomodado.

Conclusión

De todo lo expuesto se puede concluir que en todo el sector central y occidental (Comarcas dels Ports, Alt Maestrat y parte del Baix Maestrat -Tinença de Benifassà-) se ha producido en el siglo XIX un estancamiento de su artesanía y manufactura, importante en otro tiempo, debido a una inadecuada infraestructura viaria que actuó negativamente en la difusión de la información y en los transportes necesarios para el acceso a la modernización. Persistiendo en consecuencia una estructura comercial tradicional todavía a principios del siglo XX. Del mismo modo la agricultura sigue siendo de autoabastecimiento, estancada e insuficiente en todo este sector, este hecho es también importante para explicar el retroceso de la zona ya que dificulta todo proceso de acumulación de capital. Por otra parte se observa la inexistencia de una estructura urbana jerarquizada que permita la articulación de servicios y la canalización del despegue económico ya que para estas fechas sólo destaca relativamente el núcleo aislado de Morella.

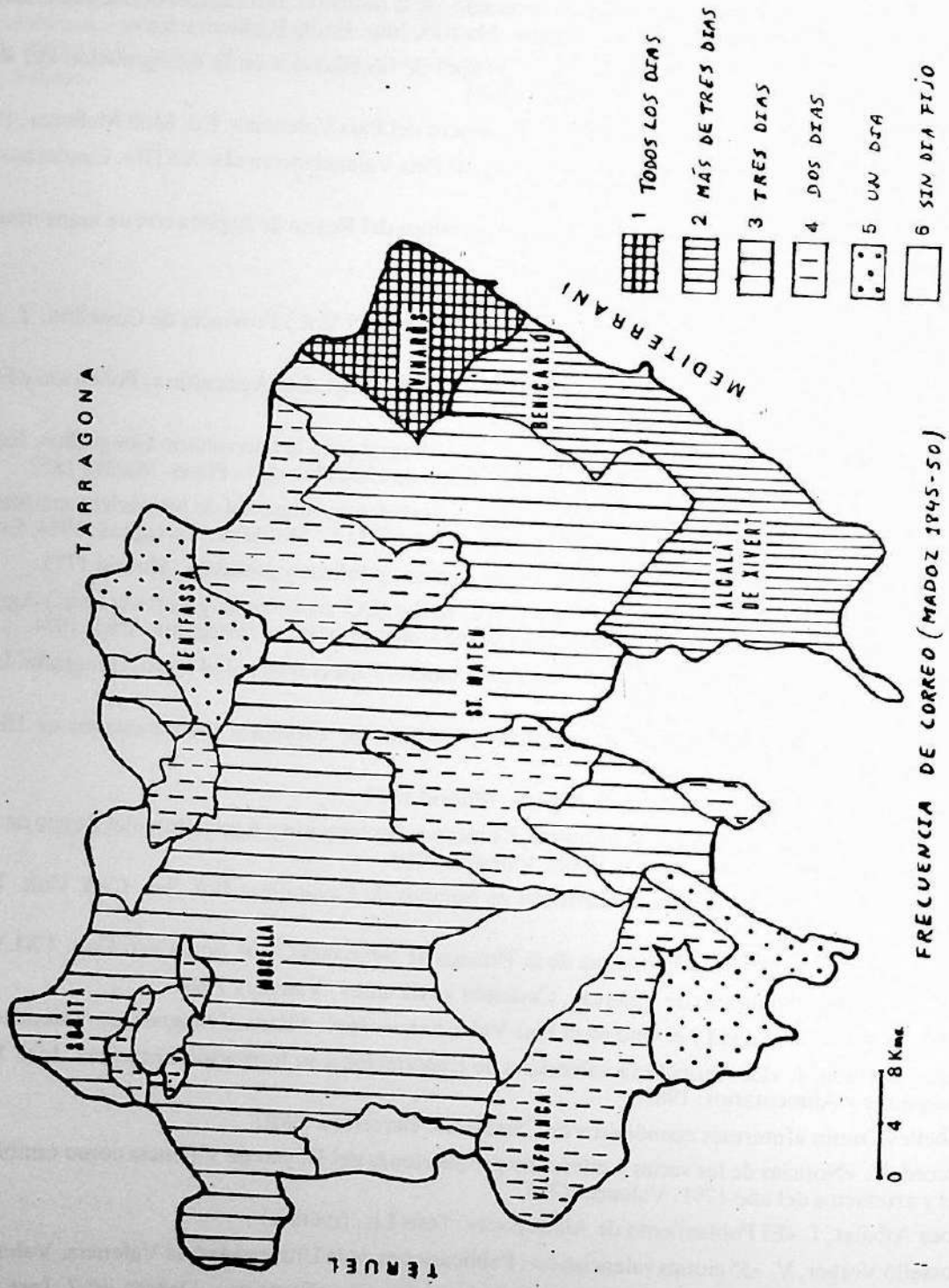
Por el contrario en el sector oriental del Baix Maestrat se han conjugado una serie de factores que han favorecido el desarrollo económico a lo largo del siglo XIX, tales como una adecuada estructura viaria por carretera, ferrocarril y mar que ha permitido estar en la onda de la información y de las innovaciones necesarias para el acceso a una economía comercial moderna. En todo el N del País Valencià, además de Castelló, centro

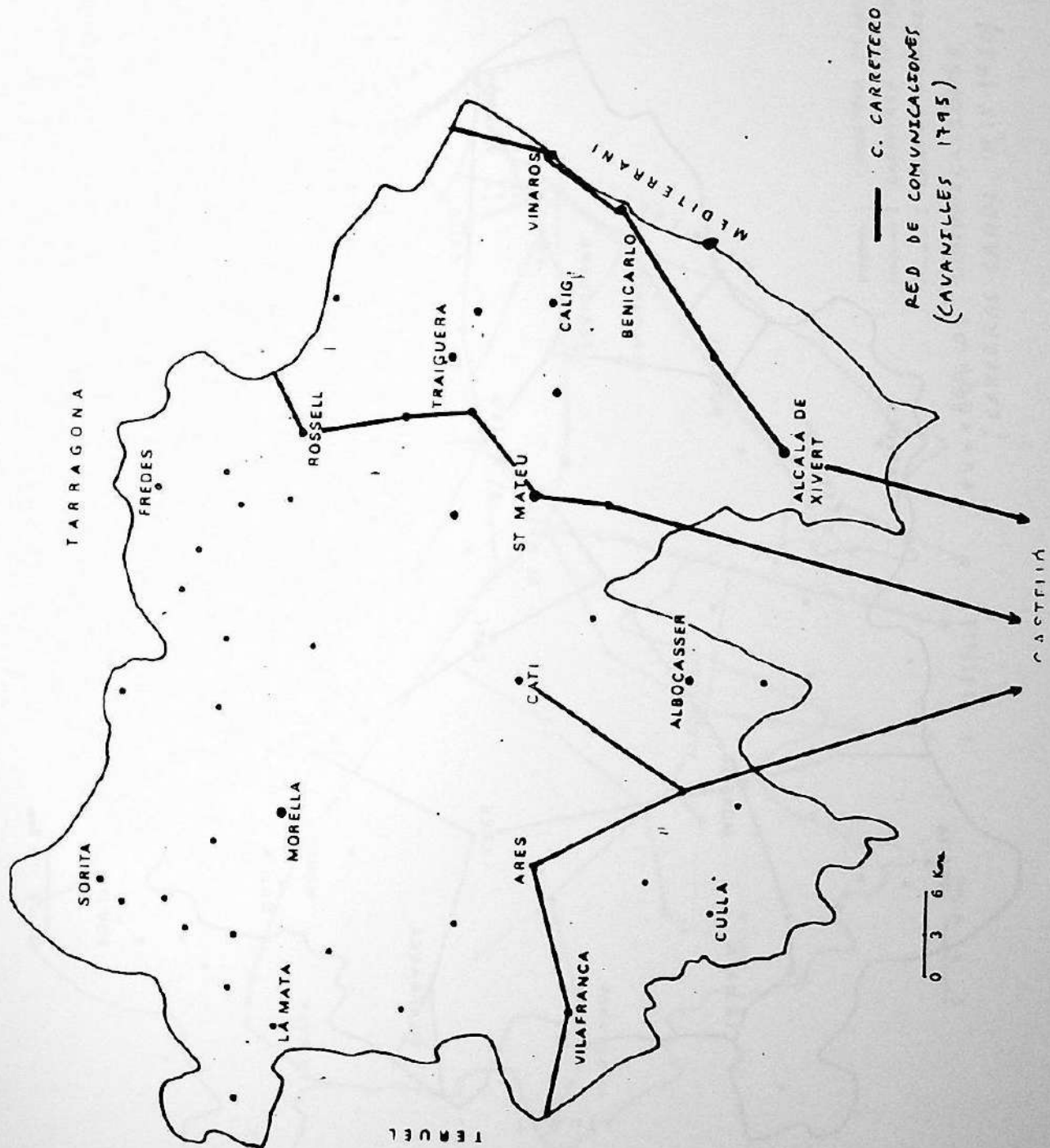
regional, sólo dos núcleos, Vinaròs y Benicarló (a mucha más distancia Alcalá) destacan como centros urbanos importantes con capacidad de generar: producción, servicios, capital, etc., a lo que ha contribuido sin duda la distancia que los separa de núcleos importantes tales como Tortosa al N y el propio Castelló al S que es la suficiente para tenerse que autoabastecer de unas necesidades que la mayor proximidad hubiera anulado.

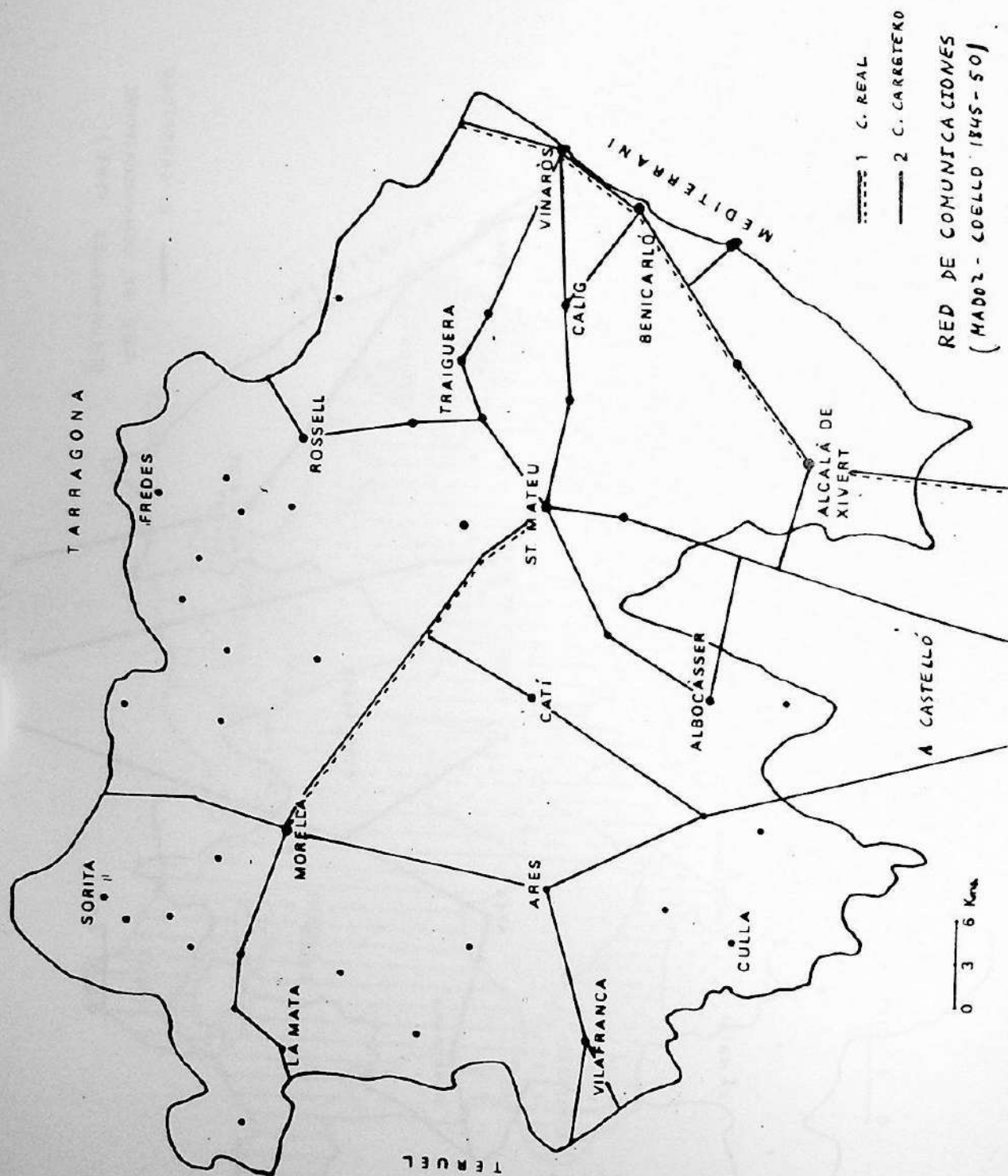
A pesar de todo ello, es ahora el momento de decir que el ritmo de crecimiento económico experimentado en la subcomarca del Pla de Vinaròs y Benicarló en la segunda mitad del siglo XIX, no tuvo una continuación progresiva a principios del siglo XX, más bien al contrario, se produjo un estancamiento en su evolución, tal como lo evidencian los datos demográficos señalados más arriba, con tasas de crecimiento negativas entre los censos de 1900 y 1910, volviéndose a recuperar en las décadas siguientes, periodo que ya no es estudiado en el presente trabajo.

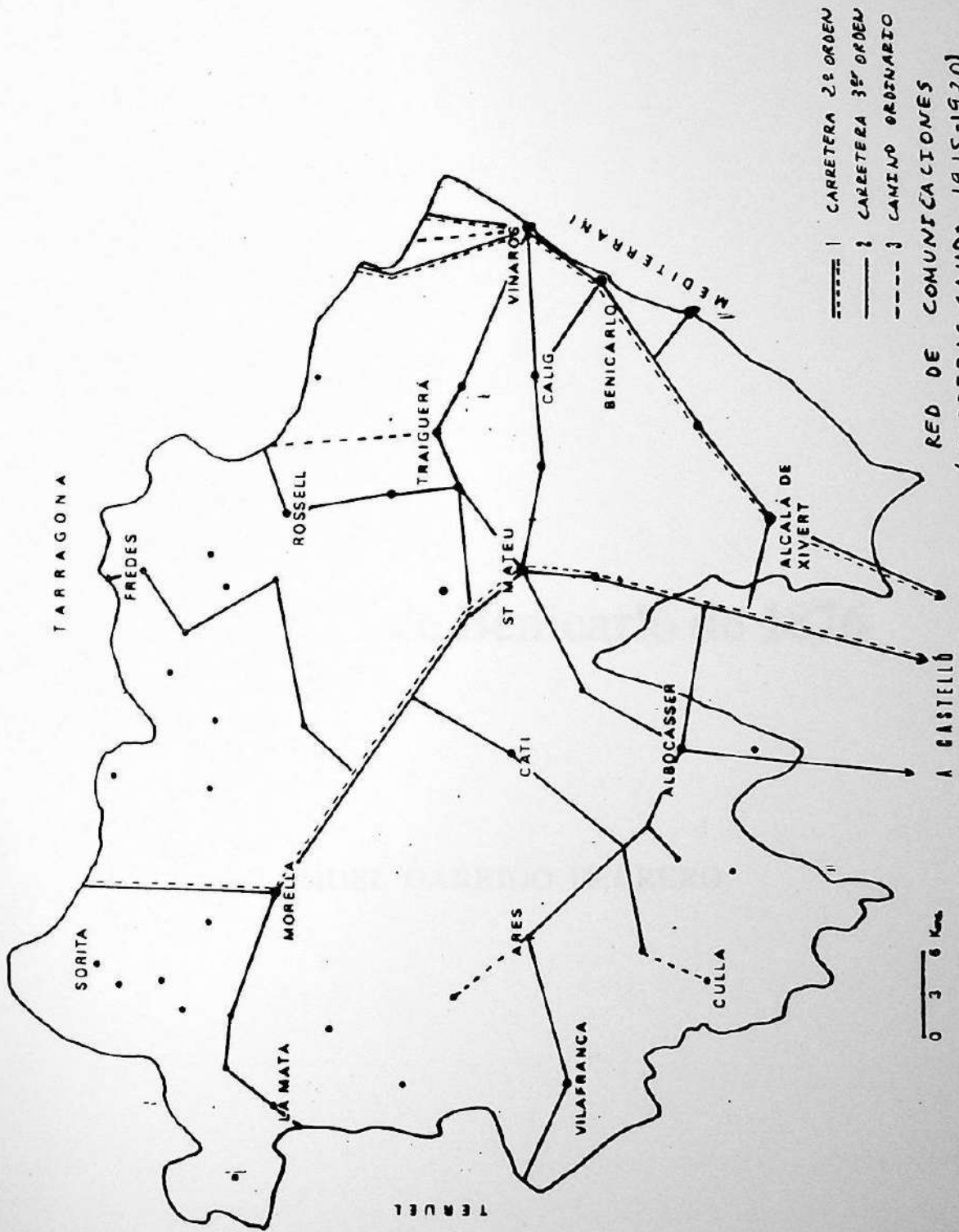
Bibliografía

- Baila Pallarés, M. «Notas sobre el desarrollo urbano de Vinaròs».
- Bailly Bailliere, (varios años). Anuario del comercio, de la industria, de la magistratura y de la administración o Directorio de las 4.000.000 señas de España. Madrid, Imp. Bailly Bailliere e hijos.
- Barceló, C. - Teixidor, M^a J. - Domingo, C. «Papel de las ciudades en la configuración del Reyno de Valencia». Cuadernos de Geografía, 34 Valencia, 1984.
- Bernabé Mestre, J. M^a. «Història i desenvolupament del País Valencià». Ed. Moll Mallorca, 1975.
- Burriel de Orueta, E. «Crecimiento demográfico del País Valenciano en el s. XVIII». Cuadernos de Geografía, 21 Valencia, 1977-78.
- Cabanes, F^o J. «Guía general de correos, postas, caminos del Reyno de España con un mapa itinerario de la Península». Madrid 1830.
- Carbonell, J.J. Mapa del Reyno de Valencia, 1812.
- Carreras Candi, Geografía General del Reino de Valencia (5 Vol.) Provincia de Castellón. T. II (1915-20).
- Cavanilles, A.J. Observaciones sobre la Historia natural, Geografía, Agricultura, Población y Frutos del Reyno de Valencia». Madrid 1795-1797.
- Coello, F^o. Atlas de España y de sus posesiones en Ultramar para el Diccionario Geográfico, Estadístico e Histórico de España y sus posesiones en Ultramar. Mapa de Castellón de la Plana. Madrid 1852.
- Domingo, C. - Teixidor, M^a J. «Morfología urbana y estructura funcional de los núcleos marítimos en el País Valenciano». I Congr. H^a. Moderna: La ciudad y el mar en la E. Moderna. Cartagena, 1984. En Prensa.
- Fernández Mesa, T. «Tratado legal y Político de caminos públicos y posadas». Madrid 1775.
- Garabou, R. «Transformaciones agrarias en los s. XIX y XX» en J. Nadal y Tortella (eds.) Agricultura, comercio colonial y crecimiento económico en la España Contemporánea. Barcelona Ariel, 1974.
- López Gómez, A. «Geografía de les Terres Valencianes». Papers Basics 3 i 4 Dpto. Geografía. U. Valencia 77.
- Madoz, P. «Diccionario geográfico, estadístico, histórico de España y sus Posesiones en Ultramar». Madrid 1945-50.
- Mapa Itinerario de Obras Públicas de España. Madrid 1887.
- Márquez Pérez, M. «Historia de la Industria, Comercio, Navegación y Agricultura del Reyno de Valencia desde la época de Jaime I hasta nuestros días». Valencia 1910.
- Meliá Tena, C. «La Economía de Castellón en tiempos de Cavanilles» Bol. Soc. Cast. Cult. TXXXIX 1963.
- Mira Castera, J. «Població i Economia de la Tinença de Benifassà». Bol. Soc. Cast. Cult. TXLVII 1971.
- Muga, E. «Mapa Itinerario de Valencia, Castellón y Alicante». Valencia 1909.
- Piqueras Haba, J. «La vid y el vino en el País Valenciano». Inst. Alfons el Magnànim. Valencia 1981.
- Piqueras Haba, J. «La Agricultura valenciana de Exportación y su formación histórica». Inst. Et. Agrarios, Pesqueros y Alimentarios. 1985.
- Ribelles Comín «Intereses económicos de Castellón». Barcelona 1905.
- Ricord, T. «Noticias de las varias y diferentes producciones del Reyno de Valencia como también de sus fábricas y artefactos del año 1791. Valencia 1793.
- Roca Albalat, J. «El Poblamiento de Albocàsser». Tesis Lic. (inédita).
- Rosselló Verger, V. «55 ciutats valencianes». Publicaciones de la Universidad de Valencia. Valencia 1984.
- Salom, J. y Bernabé, J. M^a «Geografía de la Industrialización alicantina». Debats, n^o 7. Inst. Alfons el Magnànim.
- Trullen Llatse, J. «Un mapa de la utilización del suelo en la provincia de Castellón». Bol. Soc. Cast. Cult. T. XXXVII 1961.
- Valterra, J. M^a. «Memoria sobre los productos de la Agricultura española reunidos en la Exposición 1857. Madrid, 1859-61.









1. 11111111
2. 22222222
3. 33333333
4. 44444444
5. 55555555
6. 66666666
7. 77777777
8. 88888888
9. 99999999
10. 00000000



Les vagues de Benicarló de 1876

SAMUEL GARRIDO HERRERO

Les vagues de Benicarló de 1876

Al llarg del segle XIX i dels primers anys del XX són molts els pobles valencians que coneixen –alguns amb prou freqüència– una successió de revoltes populars, la gran majoria contra l'impost de consums, que, potser en alguns casos amb massa precipitació, han estat generalment relacionades amb allò que, seguint la terminologia popularitzada per Hobsbawm, hom anomena moviments socials «primitius».

El lector de periòdics de la Restauració està acostumat a trobar-se de tant en tant amb fenòmens d'aquest tipus, que tanmateix –segurament per la seua dispersió i per la dificultat d'accedir a fonts més esclaridores– no han rebut encara gaire atenció per part dels investigadors de la nostra història més immediata (1).

Limitant-nos a les comarques septentrionals del País –aquelles sobre les quals he anat recollint dades mentre m'empassava periòdics castellonencs en cercar informació sobre altres temes– trobem aldarulls de consums, sense pretendre ser exhaustiu, a Benicarló (1876, 1878 i 1898), Vinaròs (1885 i 1898), Vila-real (1878 i 1908), Argelita (1876), Sant Jordi (1876), Vilavella (1877), Morella (1878), Jérica (1883), Villares (1889)...

Sembla prou clar que normalment els consums, segons un setmanari republicà de Castelló «el tributo... más odioso que registra la historia tributaria» (2), són tan sols una espècie d'excusa, una vàlvula que en moments especialment difícils canalitza el latent malestar social. I és fins cert punt lògic que així siga, perquè els sectors menys afavorits de la societat valenciana, que pateixen en certs moments durant les darreres dècades del XIX veritables crisis de subsistència, no poden comprendre que, mentre la fam els arrapa, els calga pagar un sobrepreu per aconseguir molts dels productes de primera necessitat –carn, vi, oli...– gravats per aquest impost indirecte. Els consums, d'aquesta manera, són constantment acusats –la demagògia republicana hi encontre un dels seus temes preferits– d'encarir els aliments (3) i, moltes vegades, de ser ells mateix els causants de la fam. Succeeix així que la gran majoria d'aldarulls que hi provoquen no passen de ser meres revoltes alimentàries (4).

El motí que en gener de 1908 s'esdevé a Vila-real, analitzat en un altre lloc (5), n'és un clar exemple. Els jornalers vilarrealencs –i també les seues dones i xiquets–, que per un temporal de pluges no poden guanyar jornals, ixen al carrer demanant l'abolició dels consums «para facilitarles la manera de vivir». Els avalotats actuen tothora amb espontaneïtat i improvisació, mai no aconsegueixen –ni tampoc ho intenten– comptar amb una mínima organització, no presenten cap altra reivindicació i, després de desfogar-se destruint alguna que altra caseta dels consums i trencant a pedrades totes les bombetes de l'enllumenat públic, tornen en quatre o cinc dies a la normalitat en repartir-los subsistències l'Ajuntament i els majors contribuents.

Però no convé generalitzar indiscriminadament aquest esquema per a tots els casos perquè no sempre són les coses tan simples. Hi ha altres vegades en què la protesta contra els consums és feta sense cap mena d'ingenuïtat i sense que apareguen enlloc símptomes de «primitivisme». Caldrà, doncs, oblidar, almenys en aquests casos, la «suggestiva i enganyadora terminologia de Hobsbawm» (6).

L'any 1876 les societats obreres de resistència de Benicarló utilitzen l'excusa dels consums per a plantejar un augment salarial i, en uns moments de tan forta repressió com són els primers anys de la Restauració, l'odi al tribut és el catalitzador d'una vaga que durant més d'una setmana paralitza totalment el poble. És certament poca la informació, pràcticament reduïda a comentaris de premsa molt poc explícits, que sobre aquells fets ha estat possible localitzar, però pot ajudar-nos a reconstruir, encara que sense massa profunditat, un d'eixos moviments contra l'impost que començàvem al·ludint.

(1) Fa ja més de deu anys que, en el pròleg de *Republicans i camperols revoltats* (València, Eliseu Climent, 1975) ens prometia Alfons Cucó la realització d'un llibre, en col·laboració amb Manuel Ardit, sobre «Les agitacions camperoles al País Valencià contemporani». Ha passat el temps i no sembla que el projecte tinga que ser alguna vegada realitat.

(2) *El Clamor de Castellón*, 22-XII-1889.

(3) Segons Carr (*Espanya, 1808-1939*, Barcelona, Ariel, 1969, p. 235) després de la seua abolició hom va poder comprovar que açó no era cert. El que ens interessa, en tot cas, és que la gent així ho creia.

(4) Manuel Ardit diu, en estudiar altres revoltes molt distanciades en el temps, però de característiques en certa forma similars: «La revuelta alimentaria tiene en principio una clara motivación: el hambre. La gente, el pueblo, o como queramos llamar a esa entidad, se echa a la calle empujada por la más primaria de sus necesidades biológicas. Esto, en principio, pues sería imposible establecer una ecuación matemática entre hambre y "revuelta". Quiero decir que el malestar alimentario no produce necesariamente el alboroto. Otros factores... actúan frecuentemente. El último, quizás el más visible, el que podríamos llamar sujeto paciente de la rebelión, es posiblemente irrelevante». «La Revolución francesa y Valencia. Los alborotos de 1793», en *Boletín de la Sociedad Castellonense de Cultura*, XLVI (1970), p. 411. Els consums són sovintment aquest «sujeto paciente».

(5) GARRIDO: «El motín de Vila-real de 1908», en *B.S.C.C.*, LIX (1983), pp. 343-358.

(6) Ernest Lluch dixit: *La via valenciana*, València, Eliseu Climent, 1976, p. 60. Lluch fa ací una crítica a la tesi de Cucó segons la qual les agitacions de 1878-79 dels arrendataris de l'Horta de València foren un moviment «primitiu». Vegeu CUCO: «Les agitacions camperoles a l'Horta de València (1878-1879)», dins *Republicans...*, pp. 15-143.

1. Aproximació a un context de crisi

Els anys finals de la dècada dels setanta del XIX es caracteritzen al País Valencià per la successió quasi ininterrompuda de catàstrofes meteorològiques que destrueixen, una darrera l'altra, la majoria de collites. Alfons Cucó ha esbossat magníficament la situació de misèria resultant, generalitzada per tot arreu, en analitzar les revoltes de l'Horta de 1878-79 (7). El mateix panorama, sense pràcticament variacions, ens el trobem ja el 1876.

Els pobles castellanencs, especialment els del Maestrat, es ressenten encara de les repercussions econòmiques de la poc finalitzada guerra civil. Molts d'ells, que a més de patir les ràtzies de les partides romangueren sota control carlí, no pogueren pagar a l'Estat les contribucions durant els anys de conflicte i els veïns veuen ara, en uns moments en què quasi no poden ni menjar, com apareixen els recaptadors amb paperetes d'*apremio*. Les pàgines de *Diario de Castellón* són un bon reflex de l'ambient, apareixent en elles –amb una intensitat prou més gran que a *Las provincias* o els altres diaris de la ciutat de València– laments continus dels corresponsals i tota mena de prediccions apocalíptiques.

Comença el mes d'abril amb uns freds anormals, acompanyats de neus i pedregades, que, com succeeix a Alcora, «han ocasionado la total pérdida de sus cosechas de vino, algarroba y aceite» (8). Pocs llocs resten indemnes i, com resumeix el *Diario*, «no pasa día sin que recibamos nuevas noticias de otros tantos pueblos de la provincia dándonos cuenta de la completa pérdida de cosechas» (9).

En juny uns vents huracanats malguanyen les garrofes del Maestrat. En agost és una forta secada. I en setembre tornen a caure pluges torrencials i pedregades, havent por a Borriol, una vegada estropellat ja quasi tot, que l'aigua faça malbé també les figues, «...que es muchas veces el único sustento de los pobres en invierno...» (10), i «este año», afegeixen des de Traiguera, «más aún, porque habiéndose cogido pocas legumbres y poco trigo, habrán de suplir los higos estos artículos en el próximo invierno» (11).

Les repercussions de tanta desgràcia es fan sentir ben aviat: fam, augment de la tensió social, emigració, increment dels petits furtis i de la delinqüència. A la ciutat de Castelló conflueixen els captaires d'altres poblacions, fins al punt que «se han apoderado de tal manera de la vía pública que por ciertas calles y en determinadas horas llegan a dificultar el tránsito» (12). El corresponsal de Viver declara no comprendre «de qué se alimenta el desventurado jornalero, ya que el resto del vecindario que puede llamarse de personas relativamente acomodadas todavía puede consumir pan común, patatas y arroz...» (13). A Coves de Vinromà se suïcida un home obsessionat per la idea que anava a morir de fam (14). En setembre baixen a Vinaròs des de tot el Maestrat, a la recol·lecció de la garrofa, «más de cuatrocientos trabajadores de 14 a 30 años, los cuales se ofrecen a los propietarios por dos y medio a tres reales diarios y la comida», quan en anys anteriors «esos mismos jornales que hoy se pagan tan pobremente, costaban ocho y nueve reales diarios, almuerzo y vino». «Por la noche –continúa el corresponsal– la población parece un campamento, pues todos esos infelices trabajadores se acuestan en las plazas, frente a las iglesias y las casas consistoriales» (15). L'emigració és moltes vegades l'única porta oberta i, ja a principis d'abril, a Alcora «más de cuatrocientas familias han abandonado sus hogares, trasladándose a diferentes puntos de España, entre los que Barcelona se lleva la preferencia» (16).

2. Temps de revolta

Resulta comprensible –el que hem vist és prou per a fer-nos-en una idea– que un ambient tan tens estiguera preparat per a esclatar amb la menor espurna, i eixa espurna, ja ho hem dit, són quasi sempre els consums (17). Des d'Amposta ens expliquen perfectament perquè: «porque eso de pagar por comer, después de haber de comprar el comestible y pagar la contribución por recogerlo, es lo que no puede entrar en el magín de estas sencillas gentes» (18).

(7) També Ricard Blasco fa una bona descripció general en «Uns anys de fam i de revolta al País Valencià», dins de *Revoltats i famolencs*, València, Almadín, 1980.

(8) *Diario de Castellón*, n. 5, 20-IV-1876 (des d'ara citarem aquest periòdic com DC).

(9) n. 8, 23-IV-1876.

(10) DC, n. 124, 14-IX-1876.

(11) DC, n. 128, 19-IX-1876.

(12) DC, n. 28, 18-V-1876.

(13) DC, n. 73, 13-VII-1876.

(14) DC, n. 102, 18-VIII-1876.

(15) DC, n. 125, 15-IX-1876.

(16) DC, n. 1, 15-IV-1876.

(17) Encara que no sempre: a principis de maig uns trenta treballadors de la fàbrica de ceràmica d'Alcora es declaren en vaga demanant més jornal. DC, n. 16, 4-V-1876.

(18) DC, n. 181, 21-XI-1876.

Les queixes contra els recaptadors es multipliquen, però normalment no arriba a passar res. Des de Viver protesten perquè volen cobrar per qualsevol mitjà, sense «atender a la general sequía ni a los esfuerzos (sic) del ayuntamiento para hacer efectivas las cantidades que se adeudan por consumos» (19). En juny els veïns d'Onda fan patent el seu malestar (20). Mesos més tard, són diversos els pobles del Maestrat que escriuen al *Diario* pel mateix motiu (21).

Altres vegades, de manera espontània o premeditada, el motí està a punt de produir-se, però fracassa perquè les forces de l'ordre públic aconseguixen parar-lo. En agost hi ha a Argelita un altercat entre el recaptador i alguns contribuents. No qualla perquè hi era present el caporal de la guàrdia civil, que controlà la situació i «evitó algún disgusto que podía haber ocurrido» (22).

En desembre uns descontents de Sant Jordi pretenen organitzar una «manifestación tumultuosa pidiendo que la contribución de consumos la pagaran tan sólo los ricos». Un dia es reuniren secretament els impulsors de la idea i acordaren «que cuando estarían en sesión los señores del ayuntamiento saldrían ellos, apalearían a los concejales y quemarían el reparto» (23), però havent-se assabentat l'alcalde del pla, assabentà el governador militar de Vinaròs. Aquest hi envià ràpidament un oficial amb vint-i-cinc soldats que, amb el destacament de la guàrdia civil de Sant Jordi, patrullaren pels carrers frustrant la revolta.

I és a Benicarló, finalment, on la protesta qualla i es produeixen els fets de més transcendència.

3. Les vagues de Benicarló

Tres trets destaquen en els aldarulls que entre juliol i agost de 1876 tenen lloc a Benicarló: els avalotats semblen actuar amb un grau notable de coordinació; les seues reivindicacions es centren ben aviat en demanar un augment salarial, promovent una vaga per tal d'aconseguir-ho; i el protagonisme dels fets, més que a la massa anònima que —com succeeix en altres llocs la majoria de vegades— esclata en un llampec de violència col·lectiva, cal ací atribuir-lo a l'activitat sindical de les societats obreres de resistència al capital.

Sabem poca cosa dels jornals que aleshores s'hi pagaven. *Diario de Castellón* insisteix en afirmar que «la situación de los trabajadores de Benicarló es bastante desahogada, en atención a encontrarse sumamente desarrollada la industria vinícola y en un estado bastante próspero el comercio, teniendo los jornales un precio bastante elevado». Els principals «gremis» que prengueren part en les vagues, diu, guanyarien entre 16 i 20 quinzets (24). Nogensmenys, malgrat la prosperitat proporcionada per l'exportació de vi, tampoc els obrers benicarlondos no escaparien totalment de les conseqüències de la generalitzada crisi, puix en octubre la mateixa font informa que els mariners del veí Vinaròs estan «sumidos en la más espantosa miseria» i que «el astillero, donde hace algunos años se construían a veces hasta 15 buques a un tiempo..., permanece ahora como muerto» (25).

No coneixem tampoc pràcticament res sobre l'associacionisme obrer de Benicarló en aquests moments, però la seua vitalitat sembla ser, en tot cas, prou elevada. Tenen societats, almenys, els mariners, tonellers i panaders. En juny el governador envia a l'Ajuntament els reglaments de la societat que volen fer «los Maestros constructores» (26). Poc després és l'Ajuntament qui informa favorablement sobre la conveniència d'aprovar una altra societat de constructors de carros, «siempre que cumplan con todos los artículos del Reglamento» (27).

El malestar contra els consums arranca de lluny. En abril l'Ajuntament, després de discutir una circular on s'indicaven les possibles maneres de recaptar la quota de consums que cada municipi tenia assignada, elegix la modalitat d'arrendament (28). Els veïns no se mostren satisfets, raó per la qual, a proposta de l'alcalde, els regidors anul·len posteriorment la decisió i escullen el «medio de administración» (29). Però tampoc açò complau la majoria del poble, car aquesta nova forma, a l'igual que l'anterior, implica l'existència als accessos estratègics de la localitat de les detestades casetes de consums, duanes permanents en les quals calia presentar en entrar tots els productes gravats.

(19) DC, n. 104, 20-VIII-1876.

(20) DC, n. 62, 29-VI-1876.

(21) DC, n. 190, 1-XII-1876.

(22) DC, n. 104, 20-VII-1876.

(23) DC, n. 196, 8-XII-1876.

(24) DC, n. 97, 11-VIII-1876.

(25) DC, n. 154, 19-X-1876.

(26) Ajuntament de Benicarló. *Libro de actas 1876*, sessió del 23 d'abril.

(27) *Libro de actas 1876*, sessió de l'11 de juny. Cap d'aquestes societats apareix en les distintes estadístiques sobre l'associacionisme obrer publicades en el nostre segle per l'*Instituto de Reformas Sociales*.

(28) *Libro de actas 1876*, sessió del 23 d'abril.

(29) *Libro de actas 1876*, sessió de l'11 de juny.

Les reivindicacions populars se centren en demanar aleshores la desaparició de les casetes i la confecció d'un «reparto», és a dir, una llista on s'assignava a cada cap de família una certa quantitat segons la seua riquesa i el nombre de consumidors que d'ell depenguessen, de manera que cadascú pagara proporcionalment al que estava en condicions de consumir.

L'onze de juliol una gran manifestació no violenta recorre els carrers de Benicarló al crit de «abajo los consumos». Segons algunes versions l'única cosa perseguida era recollir signatures perquè es fes el repartiment (30). Però a més d'açò els veïns, «principalmente los de la clase jornalera», es neguen a pagar els consums «si no se les aumentaban los salarios» (31). El moviment és impulsat pels tonellers, i la primera cosa que fan les autoritats militars que immediatament acudeixen des de Vinaròs és detenir Manuel Marzá i Domingo Lores, presidents de la societat de tonellers. Després de les detencions acaba l'aldarull, «pero los obreros no han desistido de su propósito, y... centenares de trabajadores se hallan en huelga pidiendo el aumento de jornal en el caso de que continúen los consumos» (32).

En un segon moment el protagonisme de la vaga és dut pels panaders, però, no se'ns explica per quin motiu, tots tornen en pocs dies al treball sense haver aconseguit ninguna de les coses demanades. A finals de juliol els detinguts són posats en llibertat (33).

Entretant l'Ajuntament ha fet tot el possible perquè el descontent amainés. El 17 i el 20 de juliol celebra sessions extraordinàries on es fa ressò de les peticions populars i acorda demanar al *Jefe Económico* de la província, de qui depén en última instància la decisió, que els consums passen a cobrar-se per repartiment, «porque así cada vecino tendría la ventaja de poder introducir en su casa los artículos que tenga por convenientes sin intervenir nadie, pues pagando la cuota que le corresponda en el reparto, no hay fisco, que es lo que en su concepto hace repulsivo este impuesto» (34).

Els treballadors han aconseguit, una vegada que el repartiment és definitivament aprovat, una de les seues reivindicacions, però veuen ara que els majors contribuents, segons explica un extens article anònim aparegut en *Diario de Castellón* (35), han fet una interpretació de les bases que regulen la repartició dels consums únicament favorable als seus interessos.

D'acord amb aquestes bases, se pagarà tenint en compte «las utilidades de todas clases y posición social del contribuyente en combinación con el consumo de su familia, por el número de sus individuos». Ve això a significar, diu el nostre anònim articulista, que els contribuents pagaran per la seua riquesa real, tinguen les propietats o no en el terme municipal on resideixen,

pero por conveniencia sin duda de algunos individuos de la junta (de repartició de consums) y concejales, no se atendieron a las bases anteriormente expuestas, porque quedaría de manifiesto su verdadera riqueza y la posición social que les corresponde, siendo más cómodo y más económico para los mismos, atender únicamente para formar el reparto al padrón de riqueza de esta villa y a su matrícula industrial.

A fi d'il·lustrar la seua tesi passa seguidament a exposar alguns dels casos més escandalosos, «demostrando que la clase rica no ha pensado más que en favorecerse»:

D. José Febrer Soriano, incluído en la categoría 43 del mencionado reparto, es rico propietario y el comerciante de más negocio de esta villa, con grandes almacenes, talleres de pipería, fábricas de aguardiente, gasta carruaje de recreo, figura en el reparto con siete individuos en su familia, cuando ésta se compone lo menos de diez. Pagaba este individuo 143 pesetas, debiendo corresponderle por los siete individuos solamente 334 pesetas y 75 céntimos. Según han manifestado algunos individuos de la junta repartidora, el interesado tiene sobre su cuota 30 pesetas más para que no aparezca ésta tan escandalosamente rebajada.

Un altre exemple més dels molts que cita:

Don Ignacio Ayza, hacendado acomodadísimo, con muchos bienes raíces en este término y en el de Peñíscola, con carruaje de recreo, habita en una magnífica casa con huerto, y cuenta ocho individuos en su familia, paga únicamente 110 pesetas.

També els membres de la Corporació municipal i llurs famílies tenen un lloc en el memorial de greuges. Segons l'article seria aquest tracte de preferència la raó que els va fer aprovar una repartició de consums tan palesament corrupta:

Don Melchor Coll, alcalde, rico hacendado, sólo aparecía clasificado con tres de familia, se le hacía figurar en la categoría 31 debiendo constar en la 40, sólo pagaba 30 pesetas, cuando es muy probable que le correspondan 200.

(30) DC, n. 75, 15-VII-1876. Carta signada per Antonio Fresquet.

(31) *Las Provincias*, n. 3.642, 16-VII-1876.

(32) *Ibidem*.

(33) *Las Provincias*, n. 3.651, 25-VII-1876.

(34) *Libro de actas 1876*, sessió del 20-VII-1876.

(35) DC, n. 139, 1-X-1876.

Don Patricio Arín, primer teniente de alcalde, sólo pagaba 28 pesetas, y sus hermanos políticos don Antonio y D. Bartolomé Alberich pagaban 25 el primero y 4 el segundo. Con respecto a este señor concejal se ha obrado una especie de milagro, dividiendo la casa en cuatro contribuyentes para aplicarles cuptas bajas, a pesar de vivir todos bajo el mismo techo, comer en comunidad y comerciar juntos, representando sus muchas propiedades y comercio una de las casas más ricas de la población.

L'altra cara de la moneda ve representada pels humils que han vist les seues quotes exorbitadament augmentades, cosa necessària, si els rics no paguen el que cal, perquè la xifra total arribe a ser la prevista:

Pedro Gellida Foix, sin bienes ni industria de ningún género y que según la instrucción debía exceptuársele (sic) del pago, pagaba 20 pesetas.

José Antonio Sanjuán, labrador, que para su subsistencia necesita el trabajo corporal diario, y poner en venta en otras plazas los productos de su noria, pagaba 56 pesetas. (36)

Una vegada coneguda aquesta llista torna a esclatar el descontent, i «consecutivo al disturbio de los consumos, se declararon el viernes (28 de juliol) en huelga los marineros encargados de la carga y descarga de los buques, negándose a cargar un buque italiano que fondeó en la rada del pueblo» (37). De manera similar al que havia succeït unes setmanes abans, la marineria no vol treballar «si no se le aumentaban los jornales» (38), i l'autoritat militar, tractant d'evitar que els llauradors i els altres oficis se sumaren a la vaga, detén els principals incitadors. A més de la força de Vinaròs ara hi acudeix també una companyia de soldats que estava a Alcalá, sent conduïdes 45 persones a la presó de Vinaròs (39).

Malgrat la repressió el conflicte pren cada vegada més importància. El 2 d'agost ja s'han unit als mariners «los labradores, albañiles y criados, y se susurraba si también tomarían parte los panaderos» (40), generalitzant-se tant la vaga que pocs dies després «no hay un solo obrero entregado al trabajo» (41).

En principi tenen els vaguistes una actitud pacífica, no exercint ninguna coacció entre els esquiroles que, cridats, per Dozal, comandant militar del districte, acudeixen a substituir-los des dels pobles de les rodalies (42). Però tarden poc a radicalitzar-se, de forma que «el carácter pacífico que en principio tenía esta manifestación va variando, y los huelguistas se permiten algunas amenazas e insultos a los pocos industriales que tienen deseos de trabajar» (43). La nit del 3 d'agost els mariners destrossen les veles d'un falutx que va ajudar a carregar el vaixell italià que esperava en la rada, sent tan gran l'agitació que el corresponsal de *Diario de Castellón* a Vinaròs demana l'adopció de mesures enèrgiques pel govern, i no únicament pel que passa a Benicarló, sinó perquè «los trabajadores de los pueblos inmediatos se afectan algún tanto, notándose entre ellos alguna agitación» (44).

Una setmana després del començament d'aquesta segona vaga els detinguts passen ja de cinquanta i Dozal, senyal que el conflicte rebia un recolzament ben organitzat per part de les organitzacions obreres, ordena l'apoderament dels fons de les societats de tonellers i llauradors (45). Alguns periòdics arriben fins i tot a sospitar la presència de la «terrible Internacional» (46).

Dissabte 5 d'agost arriba a Benicarló el governador de la província, que, després d'entrevistar-se amb l'Ajuntament i els vaguistes, aconsegueix –no coneixem amb quines condicions– que aquests tornen a treballar a partir del proper dilluns.

A partir d'eixe moment torna la normalitat. Tanmateix, escriu encara *Las Provincias* el 19 d'agost, «las causas para su reproducción (de la vaga) subsisten, pues los agitadores cuentan con agentes tenaces e incansables».

(36) L'Ajuntament decideix portar als tribunals a l'autor de l'article, delegant en Eduardo Campos Royo i en Isidro Gutiérrez, advocat i procurador, ambdós de Castelló, la representació al Jutjat. El dinou de novembre destitueixen Eduardo Campos per la lentitud amb què du les diligències, sent substituït per l'advocat i diputat provincial Miguel Aguilera. No sé com va acabar la querrela.

Poc després l'alcalde publica un extens article en primera pàgina de DC contestant a les crítiques (n. 151, 15-X-1876). Desment allí totes les acusacions fetes per l'anònim periodista i repussa que l'Ajuntament hagués tingut la menor responsabilitat pels fets, encara que no contesta a les acusacions personals contra ell i els consellers. Perquè aquest article es publicqués l'Ajuntament va pagar a DC 33 pessetes (*Libro de actas 1876*, sessió del 22 d'octubre).

(37) DC, n. 91, 4-VIII-1876.

(38) *Las Provincias*, n. 3.656, 1-VIII-1876.

(39) *Las Provincias*, n. 3.661, 4-VIII-1876.

(40) DC, n. 90, 3-VIII-1876.

(41) *Las Provincias*, n. 3.661, 4-VIII-1876.

(42) DC, n. 90, 3-VIII-1876.

(43) DC, n. 92, 5-VIII-1876.

(44) *Ibidem*.

(45) *Las Provincias*, n. 3.667, 6-VIII-1876.

(46) No sé quins periòdics. Fa una referència *El Mercantil Valenciano* (n. 2.769, 8-VIII-1876), que per la seua part no creu que la Internacional tinga ninguna cosa a veure amb els fets de Benicarló.

No ho creu tampoc DC, però des de les pàgines d'aquest es llança, sense cap prova, la idea que tal vegada siguen els agitadors carlins els responsables de la vaga, en «un acto de hostilidad contra los liberales que están al frente del municipio». Afegeix, en tot cas, que «no nos atrevemos a afirmarlo» (n. 97, 11-VIII-1876). L'alcalde dirà després que «el ayuntamiento nunca creía que ésta fuera la causa de la huelga» (DC, n. 151, 15-X-1876).

