



2023 CATÁLOGO DE MAPAS Y PUBLICACIONES

segemar.gov.ar



Ministerio de Economía
Argentina

Secretaría de Minería



Av. General Paz 5445 (Colectora provincia). Edificio 25 | 1650 - San Martín - Buenos Aires
República Argentina
(11)5670-0211 | telefax (11)4713-1359
www.segemar.gov.ar

• Geología	
Cartas 1:250.000	3
Cartas 1:100.000	9
Cartas 1:200.000	13
Mapas y publicaciones regionales y de síntesis	18
Congresos y Simposios	20
Serie Contribuciones Técnicas	20
• Geofísica	
Serie Contribuciones Técnicas	22
Mapas regionales	24
Cartas geofísicas 1:250.000	25
• Geoquímica	
Serie Contribuciones Técnicas	27
• Recursos minerales	
Serie Contribuciones Técnicas	31
Publicaciones Técnicas SEGEMAR-UNSAM	34
Cartas 1:250.000 Minero-Metalogenética	35
Cartas 1:250.000 de Minerales Industriales	35
Anales y publicaciones regionales y de síntesis	36
• Geotermia	
Serie Contribuciones Técnicas Geotermia	38
• Peligrosidad geológica	
Boletines	39
Serie Contribuciones Técnicas	40
Anales	41
• Ordenamiento territorial	
Boletines	42
Serie Contribuciones Técnicas	42
Proyecto Multinacional Andino	43
Anales	43
• Hidrogeología	
Boletines	44
Anales	44
Mapas	44
• Geomorfología	
Mapas	45
• Sensores Remotos	
Imágenes ASTER	46
Imágenes LANDSAT TM5	46
Anales y Publicaciones	47
Atlas satelital	47
• Hojas topográficas	
Escala 1:200.000 - publicadas	48
Escala 1:100.000 - disponibles	53
• Estado actual del Programa Nacional de Cartas Geológicas y Temáticas a escala 1:250.000	
	59
• Publicaciones disponibles para consulta	
	68

CARTAS 1:250.000 - PUBLICADAS

<p style="text-align: right;">Boletín 211</p> <p>Hoja Geológica 4969-IV Puerto San Julián Santa Cruz Edición 1994 \$5.000</p>	<p style="text-align: right;">Boletín 240</p> <p>Hoja Geológica 4766-III/IV Puerto Deseado * Santa Cruz Edición 1998 \$5.000</p>	<p style="text-align: right;">Boletín 249</p> <p>Hoja Geológica 3166-II Cruz del Eje Córdoba, La Rioja y Catamarca Edición 2001 \$5.000</p>
<p style="text-align: right;">Boletín 212</p> <p>Hoja Geológica 2966-II San Fernando del Valle de Catamarca Catamarca, Santiago del Estero y Tucumán Edición 1994 \$5.000</p>	<p style="text-align: right;">Boletín 241</p> <p>Hoja Geológica 4166-IV Sierra Grande * Río Negro Edición 1998 \$5.000</p>	<p style="text-align: right;">Boletín 250</p> <p>Hoja Geológica 3166-IV Villa Dolores Córdoba, San Luis y La Rioja Edición 1999 \$5.000</p>
<p style="text-align: right;">Boletín 213</p> <p>Hoja Geológica 4969-II Tres Cerros Santa Cruz Edición 1994 \$5.000</p>	<p style="text-align: right;">Boletín 242</p> <p>Hoja Geológica 4169-I Piedra del Águila * Río Negro y Neuquén Edición 1998 \$5.000</p>	<p style="text-align: right;">Boletín 251</p> <p>Hoja Geológica 3166-III Chepes San Juan, La Rioja y San Luis Edición 2007 \$5.000</p>
<p style="text-align: right;">Boletín 214</p> <p>Hoja Geológica 4966-I/II Bahía Laura Santa Cruz Edición 1994 \$5.000</p>	<p style="text-align: right;">Boletín 243</p> <p>Hoja Geológica 3169-IV San Juan * San Juan Edición 2000 \$5.000</p>	<p style="text-align: right;">Boletín 252</p> <p>Hoja Geológica 3369-II Mendoza # Mendoza y San Juan Edición 2001 \$5.000</p>
<p style="text-align: right;">Boletín 215</p> <p>Hoja Geológica 4366-I Telsen Chubut Edición 1996 \$5.000</p>	<p style="text-align: right;">Boletín 244</p> <p>Hoja Geológica 4566-III Comodoro Rivadavia * Chubut Edición 2020 \$5.000</p>	<p style="text-align: right;">Boletín 253</p> <p>Hoja Geológica 3769-I Barrancas Mendoza y Neuquén Edición 2004 \$5.000</p>
<p style="text-align: right;">Boletín 216</p> <p>Hoja Geológica 3966-II Puelches La Pampa y Río Negro Edición 1996 \$5.000</p>	<p style="text-align: right;">Boletín 245</p> <p>Hoja Geológica 2766-II San Miguel de Tucumán * Tucumán, Salta, Santiago del Estero y Catamarca Edición 2000 \$5.000</p>	<p style="text-align: right;">Boletín 254</p> <p>Hoja Geológica 4166-II San Antonio Oeste Río Negro Edición 2001 \$5.000</p>
<p style="text-align: right;">Boletín 217</p> <p>Hoja Geológica 2566-I San Antonio de los Cobres * Jujuy y Salta Edición 1996 \$5.000</p>	<p style="text-align: right;">Boletín 246</p> <p>Hoja Geológica 2366-II / 2166-IV La Quiaca Jujuy y Salta Edición 2003 \$5.000</p>	<p style="text-align: right;">Boletín 256</p> <p>Hoja Geológica 4772-III/IV Lago Belgrano y Lago Posadas Santa Cruz Edición 2001 \$5.000</p>
<p style="text-align: right;">Boletín 218</p> <p>Hoja Geológica 3969-III Picún Leufú Neuquén y Río Negro Edición 1997 \$5.000</p>	<p style="text-align: right;">Boletín 247</p> <p>Hoja Geológica 5172-III Yacimiento Río Turbio * Santa Cruz Edición 2000 \$5.000</p>	<p style="text-align: right;">Boletín 257</p> <p>Hoja Geológica 3166-I Chemical La Rioja y San Juan Edición 2008 \$5.000</p>
<p style="text-align: right;">Boletín 239</p> <p>Hoja Geológica 4969-I Gobernador Gregores * Santa Cruz Edición 1998 \$5.000</p>	<p style="text-align: right;">Boletín 248</p> <p>Hoja Geológica 2566-III Cachi Salta y Catamarca Edición 2001 \$5.000</p>	<p style="text-align: right;">Boletín 258</p> <p>Hoja Geológica 4769-IV Monumento Natural Bosques Petrificados Santa Cruz Edición 2005 \$5.000</p>

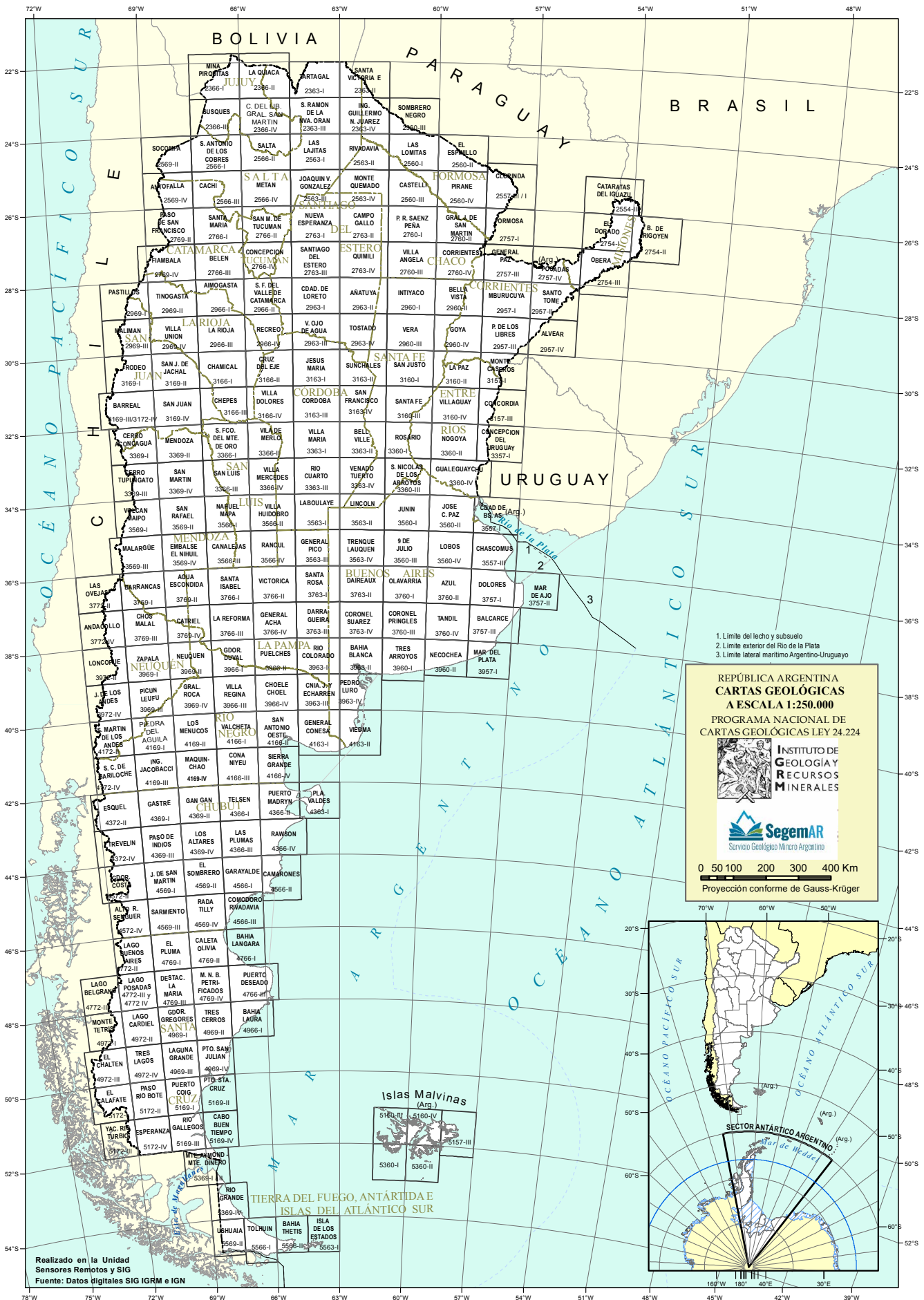
Mapa sin base topográfica

CARTAS 1:250.000 - PUBLICADAS

<p style="text-align: right;">Boletín 259</p> <p>Hoja Geológica 3169-II San José de Jáchal # San Juan y La Rioja Edición 2003 \$5.000</p>	<p style="text-align: right;">Boletín 269</p> <p>Hoja Geológica 2366-I y 2166-III Mina Pirquitas Jujuy Edición 2004 \$5.000</p>	<p style="text-align: right;">Boletín 290</p> <p>Hoja Geológica 3569-I Volcán Maipo Mendoza Edición 2005 \$5.000</p>
<p style="text-align: right;">Boletín 260</p> <p>Hoja Geológica 2569-II Socompa Salta Edición 2001 \$5.000</p>	<p style="text-align: right;">Boletín 271</p> <p>Hoja Geológica 4569-II El Sombrero Chubut Edición 2004 \$5.000</p>	<p style="text-align: right;">Boletín 291</p> <p>Hoja Geológica 4366-III Las Plumas Chubut Edición 2007 \$5.000</p>
<p style="text-align: right;">Boletín 261</p> <p>Hoja Geológica 4566-II/IV Camarones # Chubut Edición 2001 \$5.000</p>	<p style="text-align: right;">Boletín 272</p> <p>Hoja Geológica 3169-I Rodeo San Juan Edición 2005 \$5.000</p>	<p style="text-align: right;">Boletín 293</p> <p>Hoja Geológica 3366-III San Luis San Luis y Mendoza Edición 2005 \$5.000</p>
<p style="text-align: right;">Boletín 262</p> <p>Hoja Geológica 4166-III Cona Niyeu Río Negro Edición 2001 \$5.000</p>	<p style="text-align: right;">Boletín 274</p> <p>Hoja Geológica 2366-IV Ciudad del Libertador General San Martín Jujuy y Salta Edición 2003 \$5.000</p>	<p style="text-align: right;">Boletín 294</p> <p>Hoja Geológica 2769-II Paso San Francisco Catamarca Edición 2006 \$5.000</p>
<p style="text-align: right;">Boletín 263</p> <p>Hoja Geológica 3772-II Las Ovejas Neuquén Edición 2001 \$5.000</p>	<p style="text-align: right;">Boletín 275</p> <p>Hoja Geológica 3969-I Zapala Neuquén Edición 2001 \$5.000</p>	<p style="text-align: right;">Boletín 295</p> <p>Hoja Geológica 3766-III La Reforma La Pampa Edición 2000 \$5.000</p>
<p style="text-align: right;">Boletín 264</p> <p>Hoja Geológica 4566-I Garayalde Chubut Edición 2003 \$5.000</p>	<p style="text-align: right;">Boletín 276</p> <p>Hoja Geológica 2969-II Tinogasta La Rioja, Catamarca y San Juan Edición 2006 \$5.000</p>	<p style="text-align: right;">Boletín 296</p> <p>Hoja Geológica 4769-III Destacamento La María Santa Cruz Edición 2001 \$5.000</p>
<p style="text-align: right;">Boletín 265</p> <p>Hoja Geológica 4169-II Los Menucos Río Negro Edición 2001 \$5.000</p>	<p style="text-align: right;">Boletín 278</p> <p>Hoja Geológica 3366-I San Francisco del Monte de Oro San Luis, Mendoza y San Juan Edición 2005 \$5.000</p>	<p style="text-align: right;">Boletín 298</p> <p>Hoja Geológica 3772-IV Andacollo Neuquén Edición 2004 \$5.000</p>
<p style="text-align: right;">Boletín 266</p> <p>Hoja Geológica 4363-I Península Valdés Chubut Edición 2001 \$5.000</p>	<p style="text-align: right;">Boletín 279</p> <p>Hoja Geológica 4172-IV San Carlos de Bariloche Río Negro y Neuquén Edición 2001 \$5.000</p>	<p style="text-align: right;">Boletín 300</p> <p>Hoja Geológica 3769-II Agua Escondida Mendoza y La Pampa Edición 2007 \$5.000</p>
<p style="text-align: right;">Boletín 267</p> <p>Hoja Geológica 4369-III Paso de Indios Chubut Edición 2005 \$5.000</p>	<p style="text-align: right;">Boletín 289</p> <p>Hoja Geológica 4366-II Puerto Madryn Chubut Edición 2005 \$5.000</p>	<p style="text-align: right;">Boletín 308</p> <p>Hoja Geológica 3969-IV General Roca Río Negro y Neuquén Edición 2001 \$5.000</p>
<p style="text-align: right;">Boletín 268</p> <p>Hoja Geológica 3569-IV Embalse El Nihuil Mendoza Edición 2007 \$5.000</p>		<p style="text-align: right;">Boletín 309</p> <p>Hoja Geológica 3966-III Villa Regina Río Negro Edición 2001 \$5.000</p>

Mapa sin base topográfica

División de Hojas a Escala 1.250.000



CARTAS 1:250.000 - PUBLICADAS

<p style="text-align: right;">Boletín 310</p> <p>Hoja Geológica 4166-I Valcheta Río Negro Edición 2001 \$5.000</p>	<p style="text-align: right;">Boletín 340</p> <p>Hoja Geológica 4972-IV Tres Lagos Santa Cruz Edición 2009 \$5.000</p>	<p style="text-align: right;">Boletín 352</p> <p>Hoja Geológica 2566-IV Metán Salta Edición 2006 \$5.000</p>
<p style="text-align: right;">Boletín 312</p> <p>Hoja Geológica 4169-IV Maquinchao Río Negro Edición 2001 \$5.000</p>	<p style="text-align: right;">Boletín 342</p> <p>Hoja Geológica 2766-IV Concepción Catamarca, Santiago del Estero y Tucumán Edición 2004 \$5.000</p>	<p style="text-align: right;">Boletín 357</p> <p>Hoja Geológica 3972-IV Junín de los Andes Neuquén Edición 2005 \$5.000</p>
<p style="text-align: right;">Boletín 313</p> <p>Hoja Geológica 4369-IV Los Altares Chubut Edición 2004 \$5.000</p>	<p style="text-align: right;">Boletín 343</p> <p>Hoja Geológica 2569-IV Antofalla Catamarca y Salta Edición 2007 \$5.000</p>	<p style="text-align: right;">Boletín 360</p> <p>Hoja Geológica 2966-IV Recreo Catamarca, Córdoba, La Rioja y Santiago del Estero Edición 2004 \$5.000</p>
<p style="text-align: right;">Boletín 314</p> <p>Hoja Geológica 3163-I Jesús María Córdoba Edición 2010 \$5.000</p>	<p style="text-align: right;">Boletín 344</p> <p>Hoja Geológica 3766-I Santa Isabel La Pampa Edición 2004 \$5.000</p>	<p style="text-align: right;">Boletín 362</p> <p>Hoja Geológica 4969-III Laguna Grande Santa Cruz Edición 2005 \$5.000</p>
<p style="text-align: right;">Boletín 315</p> <p>Hoja Geológica 2963-III Villa Ojo de Agua Córdoba y Santiago del Estero Edición 2005 \$5.000</p>	<p style="text-align: right;">Boletín 345</p> <p>Hoja Geológica 2969-I Villa Unión La Rioja y San Juan Edición 2020 \$5.000</p>	<p style="text-align: right;">Boletín 364</p> <p>Hoja Geológica 2769-IV Fiambalá La Rioja y Catamarca Edición 2003 \$5.000</p>
<p style="text-align: right;">Boletín 317</p> <p>Hoja Geológica 4369-II Gan Gan Chubut Edición 2021 \$5.000</p>	<p style="text-align: right;">Boletín 346</p> <p>Hoja Geológica 3569-III /3572-IV Malargüe Mendoza Edición 2005 \$5.000</p>	<p style="text-align: right;">Boletín 366</p> <p>Hojas Geológicas 4163-I/III y 4163-II/IV General Conesa y Viedma Río Negro y Buenos Aires Edición 2006 \$5.000</p>
<p style="text-align: right;">Boletín 319</p> <p>Hoja Geológica 4769-I El Pluma Santa Cruz Edición 2003 \$5.000</p>	<p style="text-align: right;">Boletín 347</p> <p>Hoja Geológica 3363-I Villa María Córdoba Edición 2005 \$5.000</p>	<p style="text-align: right;">Boletín 368</p> <p>Hoja Geológica 3966-I Gobernador Duval La Pampa y Río Negro Edición 2007 \$5.000</p>
<p style="text-align: right;">Boletín 320</p> <p>Hoja Geológica 2969-III Malimán San Juan Edición 2007 \$5.000</p>	<p style="text-align: right;">Boletín 348</p> <p>Hoja Geológica 3366-IV Villa Mercedes San Luis y Córdoba Edición 2005 \$5.000</p>	<p style="text-align: right;">Boletín 369</p> <p>Hoja Geológica 4372-I y II Esquel Chubut Edición 2010 \$5.000</p>
<p style="text-align: right;">Boletín 321</p> <p>Hoja Geológica 3569-II San Rafael Mendoza Edición 2007 \$5.000</p>	<p style="text-align: right;">Boletín 349</p> <p>Hoja Geológica 3363-III Río Cuarto Córdoba Edición 2005 \$5.000</p>	<p style="text-align: right;">Boletín 370</p> <p>Hoja Geológica 3969-II Neuquén Neuquén Edición 2007 \$5.000</p>
<p style="text-align: right;">Boletín 322</p> <p>Hoja Geológica 4372-III/IV Trevelín Chubut Edición 2010 \$5.000</p>	<p style="text-align: right;">Boletín 351</p> <p>Hoja Geológica 4569-IV Rada Tilly (Ex Escalante) Chubut Edición 2008 \$5.000</p>	<p style="text-align: right;">Boletín 381</p> <p>Hoja Geológica 3972-II Loncopué Neuquén Edición 2010 \$5.000</p>
<p style="text-align: right;">Boletín 339</p> <p>Hoja Geológica 4772-II Lago Buenos Aires Santa Cruz Edición 2003 \$5.000</p>		

■ CARTAS 1:250.000 - PUBLICADAS

<p style="text-align: right;">Boletín 382</p> <p>Hojas Geológicas 3963-III y IV Colonia Juliá y Echarren y Pedro Luro Río Negro, Buenos Aires y La Pampa Edición 2009 \$5.000</p>	<p style="text-align: right;">Boletín 410</p> <p>Hoja Geológica 3963-I Río Colorado Río Negro, La Pampa y Buenos Aires Edición 2015 \$5.000</p>	<p style="text-align: right;">Boletín 427</p> <p>Hoja Geológica 3766-IV General Acha La Pampa Edición 2017 \$5.000</p>
<p style="text-align: right;">Boletín 386</p> <p>Hoja Geológica 3369-III Cerro Tupungato Mendoza Edición 2010 \$5.000</p>	<p style="text-align: right;">Boletín 413</p> <p>Hojas Geológicas 5169-III y IV Río Gallegos y Cabo Buen Tiempo Santa Cruz Edición 2015 \$5.000</p>	<p style="text-align: right;">Boletín 429</p> <p>Hoja Geológica 4972-I Monte Tetris Santa Cruz Edición 2017 \$5.000</p>
<p style="text-align: right;">Boletín 392</p> <p>Hojas Geológicas 5369-I y II Monte Aymond y Monte Dinero Santa Cruz y Tierra del Fuego Edición 2010 \$5.000</p>	<p style="text-align: right;">Boletín 414</p> <p>Hoja Geológica 2366-III Susques Jujuy y Salta Edición 2015 \$5.000</p>	<p style="text-align: right;">Boletín 431</p> <p>Hoja Geológica 4972-II Lago Cardiel Santa Cruz Edición 2018 \$5.000</p>
<p style="text-align: right;">Boletín 393</p> <p>Hojas Geológicas 5169-I y II Puerto Coig y Puerto Santa Cruz Santa Cruz Edición 2001 \$5.000</p>	<p style="text-align: right;">Boletín 415</p> <p>Hoja Geológica 3366-II Villa de Merlo San Luis, Córdoba Edición 2016 \$5.000</p>	<p style="text-align: right;">Boletín 433</p> <p>Hoja Geológica 2966-I Aimogasta La Rioja y Catamarca Edición 2018 \$5.000</p>
<p style="text-align: right;">Boletín 396</p> <p>Hoja Geológica 5172-I y 5175-II El Calafate Santa Cruz Edición 2006 \$5.000</p>	<p style="text-align: right;">Boletín 423</p> <p>Hoja Geológica 5172-IV Esperanza Santa Cruz Edición 2016 \$5.000</p>	<p style="text-align: right;">Boletín 437</p> <p>Hoja Geológica 3766-II Victorica La Pampa Edición 2019 \$5.000</p>
<p style="text-align: right;">Boletín 398</p> <p>Hoja Geológica 3966-IV Choele Choel Río Negro Edición 2011 \$5.000</p>	<p style="text-align: right;">Boletín 424</p> <p>Hoja Geológica 2966-III La Rioja La Rioja y Catamarca Edición 2017 \$5.000</p>	<p style="text-align: right;">Boletín 440</p> <p>Hoja Geológica 2266-II Salta Salta y Jujuy Edición 2019 \$5.000</p>
<p style="text-align: right;">Boletín 399</p> <p>Hoja Geológica 4972-III y 4975-IV El Chaltén Santa Cruz Edición 2013 \$5.000</p>	<p style="text-align: right;">Boletín 425</p> <p>Hoja Geológica 3963-II Bahía Blanca Buenos Aires Edición 2017 \$5.000</p>	<p style="text-align: right;">Boletín 442</p> <p>Hojas Geológicas 3363-II y 3363-IV Bell Ville y Venado Tuerto Córdoba y Santa Fe Edición 2020 \$5.000</p>
<p style="text-align: right;">Boletín 405</p> <p>Hoja Geológica 5172-II Paso Río Bote Santa Cruz Edición 2014 \$5.000</p>	<p style="text-align: right;">Boletín 426</p> <p>Hojas Geológicas 4769-II y 4766-I Colonia Las Heras y Bahía Lángara Santa Cruz Edición 2020 \$5.000</p>	<p style="text-align: right;">Boletín 450</p> <p>Hoja Geológica 4369-I Gastre Chubut Edición 2022 \$5.000</p>
<p style="text-align: right;">Boletín 409</p> <p>Hoja Geológica 4172-II San Martín de los Andes Neuquén y Río Negro Edición 2013 \$5.000</p>		

CARTAS 1:250.000 - PUBLICADAS

COOPERACIÓN TÉCNICA ARGENTINO-ALEMANA BGR-SEGEMAR PROYECTO CARTOGRAFÍA GEOLÓGICA DE LLANURA

Boletín 334

Hoja Geológica
2560-I Las Lomitas
Formosa y Chaco
Edición 2002

\$5.000

Boletín 335

Hoja Geológica
3360-IV Gualeguaychú
Entre Ríos y Buenos Aires
Edición 2002

\$5.000

Boletín 337

Hoja Geológica
3160-III Santa Fe
Santa Fe y Entre Ríos
Edición 2002

\$5.000



CARTAS 1:250.000 - MAPA Y TEXTO PRELIMINAR PARA CONSULTA

Boletín 255


Hoja Geológica
4572-IV Alto Río Senguerr
Chubut
Edición 1998

Boletín 297

Hoja Geológica
2363-I Tartagal
Salta
Edición 2001


Boletín 311

Hoja Geológica
4169-III Ingeniero Jacobacci
Río Negro
Edición 2000



—■ CARTAS 1:100.000 - PUBLICADAS

<p style="text-align: right;">Boletín 234bis</p> <p>Hoja Geológica 3166-24 Pampa de Olaen Córdoba Edición 2007</p> <p style="text-align: right;">\$5.000</p>	<p style="text-align: right;">Boletín 354</p> <p>Hoja Geológica 3769-31 Chorriaca Neuquén Edición 2005</p> <p style="text-align: right;">\$5.000</p>	<p style="text-align: right;">Boletín 397</p> <p>Hoja Geológica 3169-34 Los Berros Chubut Edición 2020</p> <p style="text-align: right;">\$5.000</p>
<p style="text-align: right;">Boletín 282</p> <p>Hoja Geológica 3169-20 Castaño Nuevo San Juan Edición 1999</p> <p style="text-align: right;">\$5.000</p>	<p style="text-align: right;">Boletín 361</p> <p>Hoja Geológica 3166-36 Valle de Calamuchita Córdoba Edición 2006</p> <p style="text-align: right;">\$5.000</p>	<p style="text-align: right;">Boletín 420</p> <p>Hoja Geológica 3569-13 Cerro Risco Plateado Mendoza Edición 2016</p> <p style="text-align: right;">\$5.000</p>
<p style="text-align: right;">Boletín 299</p> <p>Hoja Geológica 3166-30 Los Gigantes Córdoba Edición 2005</p> <p style="text-align: right;">\$5.000</p>	<p style="text-align: right;">Boletín 379</p> <p>Hojas Geológicas 2969-18 y 2969-24 Famatina y Sañogasta La Rioja Edición 2011</p> <p style="text-align: right;">\$5.000</p>	<p style="text-align: right;">Boletín 421</p> <p>Hoja Geológica 4369-30 Bajo Chiquichan Chubut Edición 2020</p> <p style="text-align: right;">\$5.000</p>
<p style="text-align: right;">Boletín 301</p> <p>Hoja Geológica 3369-15 Potrerillos Mendoza Edición 2004</p> <p style="text-align: right;">\$5.000</p>	<p style="text-align: right;">Boletín 380</p> <p>Hojas Geológicas 4169-17 y 4169-18 Cerro Abanico y Colonia Ganzú Lauquén Río Negro Edición 2009</p> <p style="text-align: right;">\$5.000</p>	<p style="text-align: right;">Boletín 430</p> <p>Hojas Geológicas 3569-27 y 3569-33 Laguna Llanquanelo Norte y Laguna Llanquanelo Sur Mendoza Edición 2017</p> <p style="text-align: right;">\$5.000</p>
<p style="text-align: right;">Boletín 328</p> <p>Hoja Geológica 4369-27 Cerro Cóndor Chubut Edición 2002</p> <p style="text-align: right;">\$5.000</p>	<p style="text-align: right;">Boletín 330</p> <p>Hoja Geológica 4366-27 Campamento Villegas Chubut Edición 2002</p> <p style="text-align: right;">\$5.000</p>	<p style="text-align: right;">Boletín 444</p> <p>Hoja Geológica 3169-27 Barreal San Juan Edición 2021</p> <p style="text-align: right;">\$5.000</p>



Boletín 219	Boletín 226	Boletín 233
<p>Hoja Geológica 3366-22 La Toma San Luis Geological and Metallogenic Maps</p> <p>Edición 1997 \$5.000</p>	<p>Hoja Geológica 3166-33 Corral de Isaac La Rioja Geological and Metallogenic Maps</p> <p>Edición 1997 \$5.000</p>	<p>Hoja Geológica 3366-24* Achiras San Luis y Córdoba Geological and Metallogenic Maps</p> <p>Edición 1997 \$5.000</p>
Boletín 220	Boletín 227	Boletín 234
<p>Hoja Geológica 3366-23 Sierra del Moro San Luis Geological and Metallogenic Maps</p> <p>Edición 1997 \$5.000</p>	<p>Hoja Geológica 3166-27 Ulapes La Rioja Geological and Metallogenic Maps</p> <p>Edición 1997 \$5.000</p>	<p>Hoja Geológica 3166-24* Pampa de Olaen Córdoba Geological and Metallogenic Maps</p> <p>Edición 1997 \$5.000</p>
Boletín 221	Boletín 228	Boletín 235
<p>Hoja Geológica 3366-21* San Luis San Luis Geological and Metallogenic Maps</p> <p>Edición 1997 \$5.000</p>	<p>Hoja Geológica 3166-21 Desiderio Tello La Rioja Geological and Metallogenic Maps</p> <p>Edición 1997 \$5.000</p>	<p>Hoja Geológica 3166-23 La Higuera Córdoba Geological and Metallogenic Maps</p> <p>Edición 1997 \$5.000</p>
Boletín 222	Boletín 229	Boletín 236
<p>Hoja Geológica 3366-18* Alpa Corral San Luis y Córdoba Geological and Metallogenic Maps</p> <p>Edición 1997 \$5.000</p>	<p>Hoja Geológica 3166-20 Ñoquebe* La Rioja Geological and Metallogenic Maps</p> <p>Edición 1997 \$5.000</p>	<p>Hoja Geológica 3163-19 Cosquín* Córdoba Geological and Metallogenic Maps</p> <p>Edición 1997 \$5.000</p>
Boletín 223	Boletín 230	Boletín 237
<p>Hoja Geológica 3366-17 Tilisarao San Luis Geological and Metallogenic Maps</p> <p>Edición 1997 \$5.000</p>	<p>Hoja Geológica 3166-15 Sta. Rita de Catuna La Rioja Geological and Metallogenic Maps</p> <p>Edición 1997 \$5.000</p>	<p>Hoja Geológica 3166-18* Capilla del Monte Córdoba Geological and Metallogenic Maps</p> <p>Edición 1997 \$5.000</p>
Boletín 224	Boletín 231	Boletín 238
<p>Hoja Geológica 3366-16 Paso Grande San Luis Geological and Metallogenic Maps</p> <p>Edición 1997 \$5.000</p>	<p>Hoja Geológica 3166-14 Malanzán* La Rioja Geological and Metallogenic Maps</p> <p>Edición 1997 \$5.000</p>	<p>Hoja Geológica 3166-17* Villa de Soto Córdoba Geological and Metallogenic Maps</p> <p>Edición 1997 \$5.000</p>
Boletín 225	Boletín 232	
<p>Hoja Geológica 3366-15* Nogoli San Luis Geological and Metallogenic Maps</p> <p>Edición 1997 \$5.000</p>	<p>Hoja Geológica 3163-13 Jesús María* Córdoba Geological and Metallogenic Maps</p> <p>Edición 1997 \$5.000</p>	

* Cubrimiento parcial de la Hoja.

■ CARTAS 1:100.000 - DISPONIBLE PARA CONSULTA

Boletín 280

Hoja Geológica
3369-03 Yalguaraz
Mendoza
Edición 1997

Boletín 284

Hoja Geológica
2566-09 Nevado de Acay
Salta
Edición 1997

Boletín 287

Hoja Geológica
2969-32 Portezuelo de Conconta
San Juan
Edición 1999

Boletín 281

Hoja Geológica
3369-09 Uspallata
Mendoza
Edición 1997

Boletín 285

Hoja Geológica
2566-15 La Poma
Salta
Edición 1997

Boletín 288

Hoja Geológica
3169-2 Paso del Agua Negra
San Juan
Edición 1999

Boletín 283

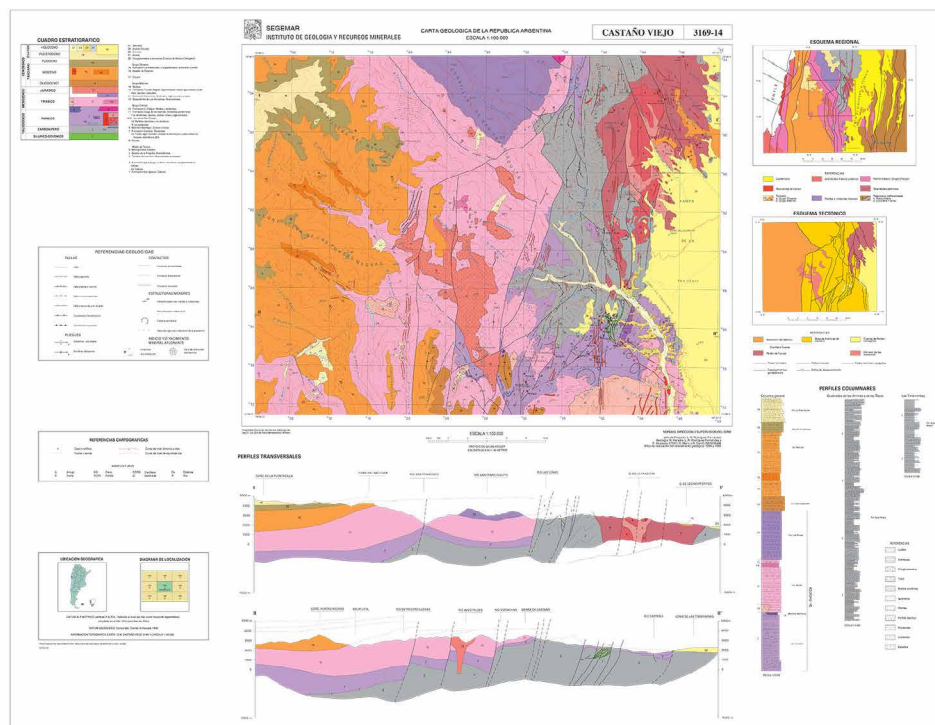
Hoja Geológica
2366-33 Sierra del Cobre
Salta
Edición 1997

Boletín 286

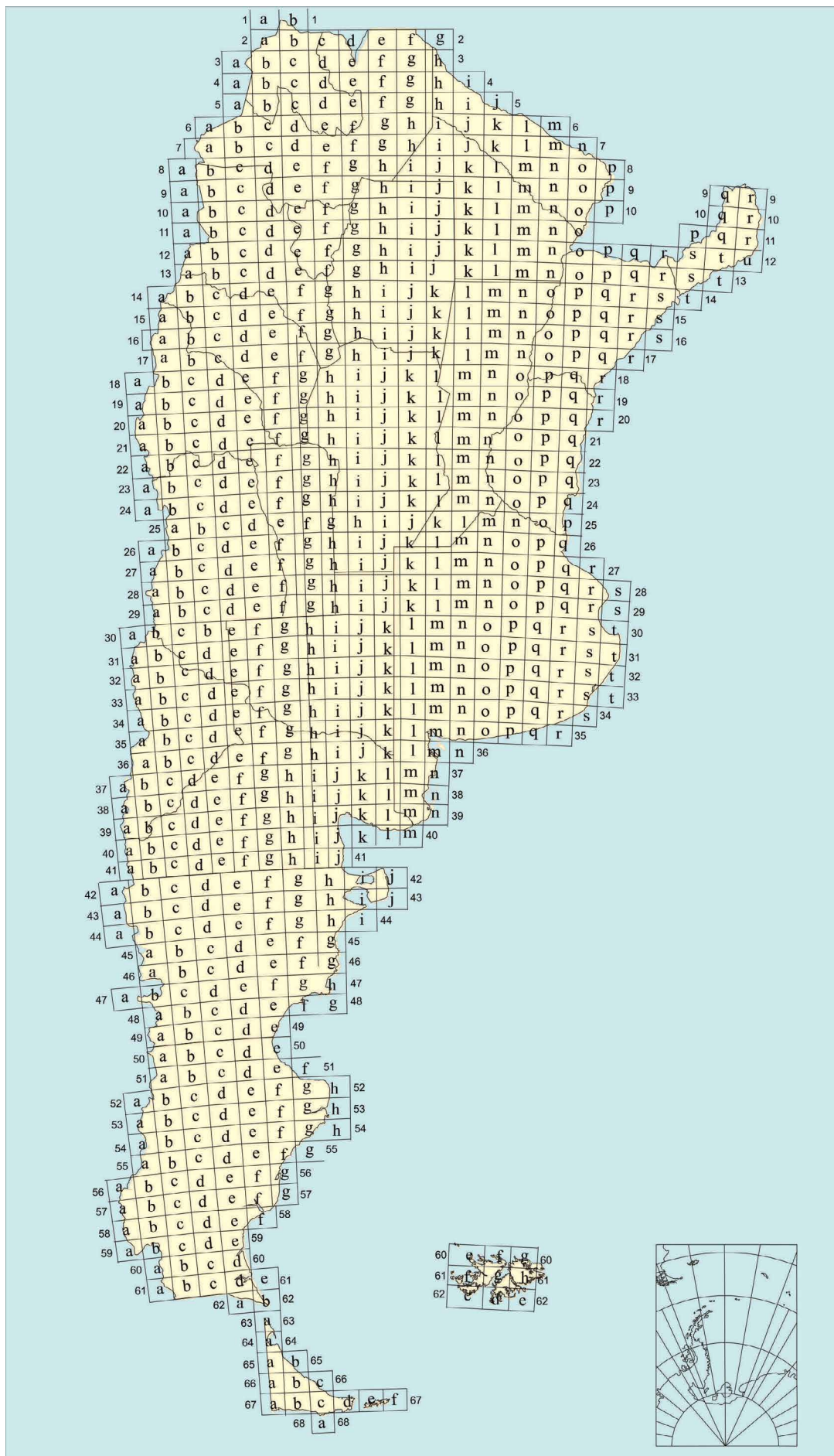
Hoja Geológica
2969-26 y 25 Cordillera del Zancarrón
San Juan
Edición 1999

Boletín 329

Hoja Geológica
3169-14 Paraje Castaño Viejo
San Juan
Edición 1996



MAPA ÍNDICE DE CARTAS A ESCALA 1:200.000



CARTAS 1:200.000 - CON MEMORIA EXPLICATIVA

Serie discontinuada de 1987

- Anales del Ministerio de Agricultura, Tomo XIII N° 1**
- Hoja Geológica
35m Bahía Blanca (Geología e hidrogeología de Bahía Blanca y sus alrededores)
Buenos Aires
Edición 1918
Agotado. Disponible para consulta.
- Boletín 36**
- Hoja Geológica
20 i Región oriental media de la Sierra de Córdoba.
Córdoba
Edición 1932
Agotado. Disponible para consulta.
- Boletín 38**
- Hoja Geológica
31 c Confluencia de los ríos Grande y Barrancas
Mendoza y Neuquén
Edición 1933
Agotado. Disponible para consulta.
- Boletín 56**
- Hoja Geológica
41 b Río Foyel
Río Negro
Edición 1944
Agotado. Disponible para consulta.
- Boletín 61**
- Hojas Geológicas 33m y 34m
Sierras de Curamalal y de la Ventana
Buenos Aires
Edición 1947
Agotado. Disponible para consulta.
- Boletín 70**
- Hojas Geológicas
12 d (Capillitas) y 13 d (Andalgalá)
Catamarca
Edición 1950
Agotado. Disponible para consulta.
- Boletín 72**
- Hoja Geológica
35 c Ramón M. Castro
Neuquén
Edición 1950
Agotado. Disponible para consulta.
- Boletín 74**
- Hoja Geológica
13 e, Villa Alberdi
Tucumán
Edición 1950
Agotado. Disponible para consulta.
- Boletín 75**
- Hoja Geológica
12 e Aconquija
Catamarca-Tucumán
Edición 1951
Agotado. Disponible para consulta.
- Boletín 76**
- Hoja Geológica
36 c Cerro Lotena
Neuquén
Edición 1951
Agotado. Disponible para consulta.
- Boletín 78**
- Hoja Geológica
24 g Saladillo
San Luis
Edición 1952
Agotado. Disponible para consulta.
- Boletín 79**
- Hoja Geológica
19 i Capilla del Monte
Córdoba
Edición 1953
Agotado. Disponible para consulta.
- Boletín 80**
- Hoja Geológica
23 g San Francisco
San Luis
Edición 1954
Agotado. Disponible para consulta.
- Boletín 82**
- Hoja Geológica
16 c Villa Unión
La Rioja
Edición 1954
Agotado. Disponible para consulta.
- Boletín 83**
- Hoja Geológica
35 b Zapala
Neuquén
Edición 1956
Agotado. Disponible para consulta.
- Boletín 84**
- Hoja Geológica
7 d Rosario de Lerma
Salta
Edición 1956
Agotado. Disponible para consulta.
- Boletín 85**
- Hoja Geológica
27 c Cerro Diamante
Mendoza
Edición 1956
Agotado. Disponible para consulta.
- Boletín 86**
- Hoja Geológica
32 q Sierras de Tandil
Buenos Aires
Edición 1957
Agotado. Disponible para consulta.
- Boletín 87**
- Hoja Geológica
22 g Quines
San Luis
Edición 1957
Agotado. Disponible para consulta.
- Boletín 88**
- Hoja Geológica
18 i Dean Funes, Tulumba
Córdoba
Edición 1958
Agotado. Disponible para consulta.
- Boletín 89**
- Hoja Geológica
8 e Chicoana
Salta
Edición 1960
Agotado. Disponible para consulta.
- Boletín 90**
- Hoja Geológica
20 h Los Gigantes
Córdoba
Edición 1960
Agotado. Disponible para consulta.
- Boletín 91**
- Hoja Geológica
32 d Chachahuén
Neuquén-Mendoza
Edición 1962
Agotado. Disponible para consulta.

CARTAS 1:200.000 - CON MEMORIA EXPLICATIVA

Serie discontinuada en 1987

<p style="text-align: right;">Boletín 92</p> <p>Hoja Geológica 17b Guandacol La Rioja-San Juan Edición 1963 <i>Agotado. Disponible para consulta.</i></p>	<p style="text-align: right;">Boletín 108</p> <p>Hoja Geológica 35a Lago Aluminé Neuquén Edición 1969 \$2.500</p>	<p style="text-align: right;">Boletín 126</p> <p>Hoja Geológica 15d Famatina La Rioja Edición 1971 \$2.500</p>
<p style="text-align: right;">Boletín 94</p> <p>Hoja Geológica 33d Auca Mahuida Neuquén Edición 1964 \$2.500</p>	<p style="text-align: right;">Boletín 109</p> <p>Hoja Geológica 7e Salta Salta Edición 1968 \$2.500</p>	<p style="text-align: right;">Boletín 127</p> <p>Hoja Geológica 13c Fiambalá Catamarca Edición 1972 \$2.500</p>
<p style="text-align: right;">Boletín 97</p> <p>Hoja Geológica 41j Sierra Grande Río Negro Edición 1964 \$2.500</p>	<p style="text-align: right;">Boletín 110</p> <p>Hoja Geológica 6c San Antonio de los Cobres Salta y Jujuy Edición 1969 \$2.500</p>	<p style="text-align: right;">Boletín 128</p> <p>Hoja Geológica 24ab Cerro Tupungato Mendoza Edición 1972 \$2.500</p>
<p style="text-align: right;">Boletín 98</p> <p>Hoja Geológica 25a Volcán San José Mendoza Edición 1964 <i>Agotado. Disponible para consulta.</i></p>	<p style="text-align: right;">Boletín 111</p> <p>Hoja Geológica 38c Piedra del Águila Neuquén y Río Negro Edición 1969 \$2.500</p>	<p style="text-align: right;">Boletín 129</p> <p>Hoja Geológica 14d Tinogasta Catamarca y La Rioja Edición 1972 \$2.500</p>
<p style="text-align: right;">Boletín 101</p> <p>Hoja Geológica 26c La Tosca Mendoza Edición 1964 <i>Agotado. Disponible para consulta.</i></p>	<p style="text-align: right;">Boletín 112</p> <p>Hoja Geológica 49c Sierra San Bernardo Chubut Edición 1971 \$2.500</p>	<p style="text-align: right;">Boletín 130</p> <p>Hoja Geológica 30d Payún Matrú Mendoza Edición 1972 \$2.500</p>
<p style="text-align: right;">Boletín 103</p> <p>Hoja Geológica 2b La Quiaca Jujuy Edición 1965 \$2.500</p>	<p style="text-align: right;">Boletín 113</p> <p>Hoja Geológica 48c Lago Musters Chubut Edición 1971 \$2.500</p>	<p style="text-align: right;">Boletín 131</p> <p>Hoja Geológica 17c Cerro Rajado La Rioja y San Juan Edición 1972 \$2.500</p>
<p style="text-align: right;">Boletín 104</p> <p>Hoja Geológica 2c Santa Victoria Jujuy y Salta Edición 1964 <i>Agotado. Disponible para consulta.</i></p>	<p style="text-align: right;">Boletín 114</p> <p>Hoja Geológica 22c Ramblón Mendoza y San Juan Edición 1971 \$2.500</p>	<p style="text-align: right;">Boletín 132</p> <p>Hoja Geológica 27d San Rafael Mendoza Edición 1972 \$2.500</p>
<p style="text-align: right;">Boletín 106</p> <p>Hoja Geológica 13b Chaschuil Catamarca y La Rioja Edición 1967 \$2.500</p>	<p style="text-align: right;">Boletín 124</p> <p>Hoja Geológica 22h Santa Rosa Córdoba y San Luis Edición 1971 \$2.500</p>	<p style="text-align: right;">Boletín 133</p> <p>Hoja Geológica 21h Cerro Champaquí Córdoba y San Luis Edición 1972 \$2.500</p>
<p style="text-align: right;">Boletín 107</p> <p>Hojas Geológicas 16h Pozo Grande y 17h Chuña Huasi S. del Estero y Córdoba Edición 1969 \$2.500</p>	<p style="text-align: right;">Boletín 125</p> <p>Hoja Geológica 16b Cerro La Bolsa La Rioja y San Juan Edición 1972 \$2.500</p>	<p style="text-align: right;">Boletín 134</p> <p>Hoja Geológica 11e Santa María Catamarca y Tucumán Edición 1972 \$2.500</p>
		<p style="text-align: right;">Boletín 135</p> <p>Hoja Geológica 30e Agua Escondida Mendoza y La Pampa Edición 1972 \$2.500</p>

CARTAS 1:200.000 - CON MEMORIA EXPLICATIVA

Serie discontinuada en 1987

<p style="text-align: center;">Boletín 137</p> <p>Hoja Geológica 14e Salar de Pipanaco Catamarca y La Rioja Edición 1973 \$2.500</p>	<p style="text-align: center;">Boletín 147</p> <p>Hoja Geológica 19e Valle Fértil La Rioja y San Juan Edición 1976 \$2.500</p>	<p style="text-align: center;">Boletín 158</p> <p>Hoja Geológica 41d Lipetrén Río Negro Edición 1978 \$2.500</p>
<p style="text-align: center;">Boletín 138</p> <p>Hoja Geológica 37ab Junín de los Andes Neuquén Edición 1973 \$2.500</p>	<p style="text-align: center;">Boletín 148</p> <p>Hoja Geológica 41c Río Chico Río Negro Edición 1977 \$2.500</p>	<p style="text-align: center;">Boletín 159</p> <p>Hoja Geológica 42d Gastre Chubut Edición 1978 \$2.500</p>
<p style="text-align: center;">Boletín 139</p> <p>Hoja Geológica 29b Bardas Blancas Mendoza Edición 1973 \$2.500</p>	<p style="text-align: center;">Boletín 149</p> <p>Hoja Geológica 28b Malargüe Mendoza Edición 1978 \$2.500</p>	<p style="text-align: center;">Boletín 160</p> <p>Hoja Geológica 14f San Fernando del Valle de Catamarca Catamarca y Tucumán Edición 1978 \$2.500</p>
<p style="text-align: center;">Boletín 140</p> <p>Hoja Geológica 58b Lago Argentino Santa Cruz Edición 1973 \$2.500</p>	<p style="text-align: center;">Boletín 150</p> <p>Hoja Geológica 9a Amblayo Salta Edición 1978 \$2.500</p>	<p style="text-align: center;">Boletín 161</p> <p>Hoja Geológica 18f Chamental La Rioja Edición 1978 \$2.500</p>
<p style="text-align: center;">Boletín 141</p> <p>Hoja Geológica 34n Sierra de Pillahuincó Buenos Aires Edición 1973 \$2.500</p>	<p style="text-align: center;">Boletín 151</p> <p>Hoja Geológica 27b Cerro Sosneado Mendoza Edición 1978 \$2.500</p>	<p style="text-align: center;">Boletín 162</p> <p>Hoja Geológica 14c Cerro Cuminchango Catamarca y La Rioja Edición 1979 \$2.500</p>
<p style="text-align: center;">Boletín 142</p> <p>Hoja Geológica 11d Laguna Blanca Catamarca Edición 1973 \$2.500</p>	<p style="text-align: center;">Boletín 152</p> <p>Hoja Geológica 32c Buta Ranquil Neuquén Edición 1975 \$2.500</p>	<p style="text-align: center;">Boletín 163</p> <p>Hoja Geológica 16d Chilecito La Rioja Edición 1979 \$2.500</p>
<p style="text-align: center;">Boletín 143</p> <p>Hoja Geológica 32b Chos Malal Neuquén Edición 1973 \$2.500</p>	<p style="text-align: center;">Boletín 153</p> <p>Hojas Geológicas 47h - 48g Bahía Camarones Chubut Edición 1979 \$2.500</p>	<p style="text-align: center;">Boletín 164</p> <p>Hoja Geológica 18c Jáchal San Juan Edición 1979 \$2.500</p>
<p style="text-align: center;">Boletín 144</p> <p>Hoja Geológica 29d Cerro Nevado Mendoza Edición 1973 \$2.500</p>	<p style="text-align: center;">Boletín 154/5</p> <p>Hojas Geológicas 49a Lago Blanco y 49b Paso Río Mayo Chubut Edición 1978 \$2.500</p>	<p style="text-align: center;">Boletín 165</p> <p>Hoja Geológica 21i Alta Gracia Córdoba Edición 1979 \$2.500</p>
<p style="text-align: center;">Boletín 145</p> <p>Hoja Geológica 36a Aluminé Neuquén Edición 1976 \$2.500</p>	<p style="text-align: center;">Boletín 156/7</p> <p>Hojas Geológicas 1ab Santa Catalina y 2a San Juan de Oro Jujuy Edición 1978 \$2.500</p>	<p style="text-align: center;">Boletín 166</p> <p>Hoja Geológica 28d Estación Soitú Mendoza Edición 1979 \$2.500</p>
<p style="text-align: center;">Boletín 146</p> <p>Hoja Geológica 12c Laguna Helada Catamarca Edición 1975 \$2.500</p>	<p style="text-align: center;">Boletín 167</p> <p>Hoja Geológica 39c Paso Flores Río Negro y Neuquén Edición 1979 \$2.500</p>	<p style="text-align: center;">Boletín 167</p>

CARTAS 1:200.000 - CON MEMORIA EXPLICATIVA

Serie discontinuada en 1987

<p style="text-align: right;">Boletín 168</p> <p>Hoja Geológica 40d Ingeniero Jacobacci Río Negro Edición 1979 \$2.500</p>	<p style="text-align: right;">Boletín 178</p> <p>Hoja Geológica 15f Huillapima Catamarca y La Rioja Edición 1981 \$2.500</p>	<p style="text-align: right;">Boletín 187</p> <p>Hoja Geológica 3ab Mina Pirquitas Jujuy Edición 1982 \$2.500</p>
<p style="text-align: right;">Boletín 169</p> <p>Hoja Geológica 37c Catán Lil Neuquén Edición 1979 \$2.500</p>	<p style="text-align: right;">Boletín 179</p> <p>Hoja Geológica 19h Cruz del Eje Córdoba Edición 1981 \$2.500</p>	<p style="text-align: right;">Boletín 188</p> <p>Hoja Geológica 20f Chepes La Rioja Edición 1982 \$2.500</p>
<p style="text-align: right;">Boletín 170</p> <p>Hoja Geológica 3c Abra Pampa Jujuy Edición 1979 \$2.500</p>	<p style="text-align: right;">Boletín 180</p> <p>Hoja Geológica 44c Tecka Chubut Edición 1982 \$2.500</p>	<p style="text-align: right;">Boletín 189</p> <p>Hoja Geológica 43c Gualjaina Chubut Edición 1982 \$2.500</p>
<p style="text-align: right;">Boletín 171</p> <p>Hoja Geológica 17f Sierra Brava La Rioja y Catamarca Edición 1979 \$2.500</p>	<p style="text-align: right;">Boletín 181</p> <p>Hoja Geológica 42c Cerro Mirador Chubut Edición 1981 \$2.500</p>	<p style="text-align: right;">Boletín 190</p> <p>Hoja Geológica 40h Cerro Corona Río Negro Edición 1982 \$2.500</p>
<p style="text-align: right;">Boletín 172</p> <p>Hojas Geológicas 21f Sierra de las Minas y 21g Ulapes La Rioja, San Luis, Córdoba y San Juan Edición 1979 \$2.500</p>	<p style="text-align: right;">Boletín 182</p> <p>Hoja Geológica 33c Chihuidos Norte Neuquén Edición 1981 \$2.500</p>	<p style="text-align: right;">Boletín 191</p> <p>Hoja Geológica 45g Monte Triste Chubut Edición 1983 \$2.500</p>
<p style="text-align: right;">Boletín 173</p> <p>Hoja Geológica 31d La Matancilla Mendoza Edición 1979 \$2.500</p>	<p style="text-align: right;">Boletín 183</p> <p>Hoja Geológica 47ab Lago Fontana Chubut Edición 1981 \$2.500</p>	<p style="text-align: right;">Boletín 192</p> <p>Hoja Geológica 19d Mogna San Juan Edición 1984 \$2.500</p>
<p style="text-align: right;">Boletín 174</p> <p>Hoja Geológica 33n Coronel Pringles Buenos Aires Edición 1979 \$2.500</p>	<p style="text-align: right;">Boletín 184</p> <p>Hoja Geológica 43h Puerto Madryn Chubut Edición 1981 \$2.500</p>	<p style="text-align: right;">Boletín 193</p> <p>Hoja Geológica 19c Ciénaga de Gualilán San Juan Edición 1983 \$2.500</p>
<p style="text-align: right;">Boletín 175</p> <p>Hoja Geológica 67e Isla de los Estados Tierra del Fuego Edición 1979 \$2.500</p>	<p style="text-align: right;">Boletín 185</p> <p>Hoja Geológica 44g Cañadón Iglesias Chubut Edición 1982 \$2.500</p>	<p style="text-align: right;">Boletín 194</p> <p>Hoja Geológica 38i Gran Bajo del Gualicho Río Negro Edición 1983 \$2.500</p>
<p style="text-align: right;">Boletín 177</p> <p>Hoja Geológica 10e Cafayate Tucumán, Salta y Catamarca Edición 1981 \$2.500</p>	<p style="text-align: right;">Boletín 186</p> <p>Hojas Geológicas 13f Río Hondo, 13g Santia- go del Estero, 14g El Alto, 14h Villa San Martín y 15g Frías S. del Estero, Catamarca y Tucumán Edición 1982 \$2.500</p>	<p style="text-align: right;">Boletín 195</p> <p>Hoja Geológica 38j Salinas del Gualicho Río Negro Edición 1983 \$2.500</p>
		<p style="text-align: right;">Boletín 196</p> <p>Hoja Geológica 40j Cerro El Fuerte Río Negro Edición 1983 \$2.500</p>

CARTAS 1:200.000 - CON MEMORIA EXPLICATIVA

Serie discontinuada en 1987

Boletín 197		Boletín 201		Boletín 203	
Hoja Geológica 44d Colán Conhué Chubut Edición 1983	\$2.500	Hoja Geológica 44e Valle General Racedo Chubut Edición 1987	\$2.500	Hoja Geológica 42f Sierra de Apas Chubut Edición 1987	\$2.500
Boletín 199		Boletín 202		Boletín 204	
Hoja Geológica 45c Pampa de Agnia Chubut Edición 1983	\$2.500	Hoja Geológica 42h Puerto Lobos Chubut Edición 1987	\$2.500	Hoja Geológica 47c Sierra de Apeleg Chubut Edición 1987	\$2.500
Boletín 200					
Hoja Geológica 43g Bajo de la Tierra Colorada Chubut Edición 1987	\$2.500				

CARTAS 1:200.000 - SIN MEMORIA EXPLICATIVA

Hoja Geológica 5a Paso Huaitiquina Salta Edición 1965	\$2.500	Hoja Geológica 30c Puntilla de Huincán Mendoza Edición 1921	\$2.500	Hoja Geológica 40b Bariloche Río Negro Edición 1947	\$2.500
Hoja Geológica 5b Salar de Cauchari Salta Edición 1965	\$2.500				

CARTAS 1:200.000 - MEMORIA SIN MAPA

Boletín 208	
Hoja Geológica 42g Telsen Chubut Edición 1987	\$2.500

MAPAS Y PUBLICACIONES REGIONALES Y DE SÍNTESIS

Mapa Geológico de la provincia de La Rioja 1:500.000 Edición 1993 Disponible por ploteo \$4.000	Mapa Geológico de la provincia de Catamarca 1:500.000 Edición 1996 \$4.000	Mapa Geológico de la provincia de Santiago del Estero 1:500.000 Edición 1999 \$4.000
Mapa Geológico de la provincia de Mendoza 1:500.000 Edición 1993 Disponible por ploteo \$4.000	Mapa Geológico de la República Argentina 1:5.000.000 Edición 1997 - Agotado	Mapa Geotectónico de la República Argentina 1:2.500.000 Edición 1999 Disponible por ploteo \$4.000
Mapa Geológico de la provincia de Tucumán 1:500.000 Edición 1994 \$4.000 Edición 2017 \$4.000	Mapa Geológico de la República Argentina 1:2.500.000 Edición 1997 Versión Digital \$4.000	SGT2-Minería-Mercosur Mapa de Integración Geológica de la Cuenca del Plata y áreas adyacentes Edición 2001 Versión Digital \$4.000
Mapa Geológico de la provincia de Córdoba 1:500.000 Edición 1995 \$4.000	Mapa Geológico de la provincia de Río Negro 1:750.000 Edición 1998 Disponible por ploteo \$4.000	Mapa Geológico de la provincia de Santa Cruz 1:750.000 Edición 2003 \$4.000
Mapa Geológico de la provincia del Chubut 1:750.000 Edición 1995 Edición 2022 Disponible por ploteo \$4.000	Mapa Geológico de la provincia de Salta 1:500.000 Edición 1998 (2 hojas) \$4.000 Boletín N° 273	Mapa Geológico de la Isla Grande de Tierra del Fuego e Isla de los Estados 1:500.000 Edición 2006 \$4.000 Edición 2014 \$4.000
Mapa Geológico de la provincia del Neuquén 1:500.000 Edición 1995 - Agotado Edición 2011 \$4.000	Descripción Geológica de la Terraza Rioplatense Plataforma interior nor-bo-naerense Mapa impreso y texto en versión preliminar Edición 1998-99 \$4.000	Mapa Geológico y de Recursos Minerales de América del Sur (SIG-América del Sur, 1:1M) Hoja SH21 Monte Caseros (Ar); Uruguayana (Br); Arapey (Ur) 1:1.000.000 Edición 2009 Disponible por ploteo \$4.000
Mapa Geológico de la provincia de Corrientes 1:500.000 Edición 1995 \$4.000	Mapa Geológico de la provincia de La Pampa 1:750.000 Edición 1999 \$4.000	Mapa Geológico de la provincia de Santa Fe 1:750.000 Edición 2016 Disponible por ploteo \$4.000
Mapa Geológico de la provincia de Entre Ríos 1:500.000 Edición 1995 \$4.000	Mapa Geológico de la provincia de Misiones 1:500.000 Edición 1999 \$4.000	Mapa Geológico de la provincia de Chaco 1:750.000 Edición 2016 Disponible por ploteo \$4.000
Mapa Geológico de la provincia de San Juan 1:500.000 Edición 1995 Disponible por ploteo \$4.000	Mapa Geológico de la provincia de Buenos Aires 1:750.000 Edición 1999 \$4.000	Mapa Geológico de la provincia de Jujuy 1:500.000 Edición 1996 \$4.000 Edición 2008 \$4.000 Disponible por ploteo
Mapa Geológico de la provincia de San Luis 1:500.000 Edición 1999 Disponible por ploteo \$4.000	Mapa Geológico de la provincia de San Luis 1:500.000 Edición 1999 Disponible por ploteo \$4.000	Mapa Geológico de las Islas Malvinas 1:500.000 Edición 2017 \$4.000 Edición 2022 Disponible por ploteo \$4.000

MAPAS Y PUBLICACIONES REGIONALES Y DE SÍNTESIS

Mapa Geológico y de Recursos Minerales de América del Sur

(SIG - América del Sur, 1:1 M), Hoja SG21 Asunción (Ar, Br, Py)
1:1.000.000
Edición 2011

\$4.000

Mapa Geológico y de Recursos Minerales de América del Sur

(SIG - América del Sur, 1:1 M), Hoja SG22, Bernardo de Yrigoyen (Ar); Curitiba (Br)
1:1.000.000
Edición 2011

\$4.000

Mapa Geológico de la Provincia de Santa Fe

1:750.000
Edición 2016

\$4.000

Mapa Geológico Bicontinental de la República Argentina

1:5.000.000
Edición 2018

\$4.000

Mapa Geológico del Sector Continental e Insular Americano de la República Argentina - Mapa Geológico del Sector Antártico Argentino

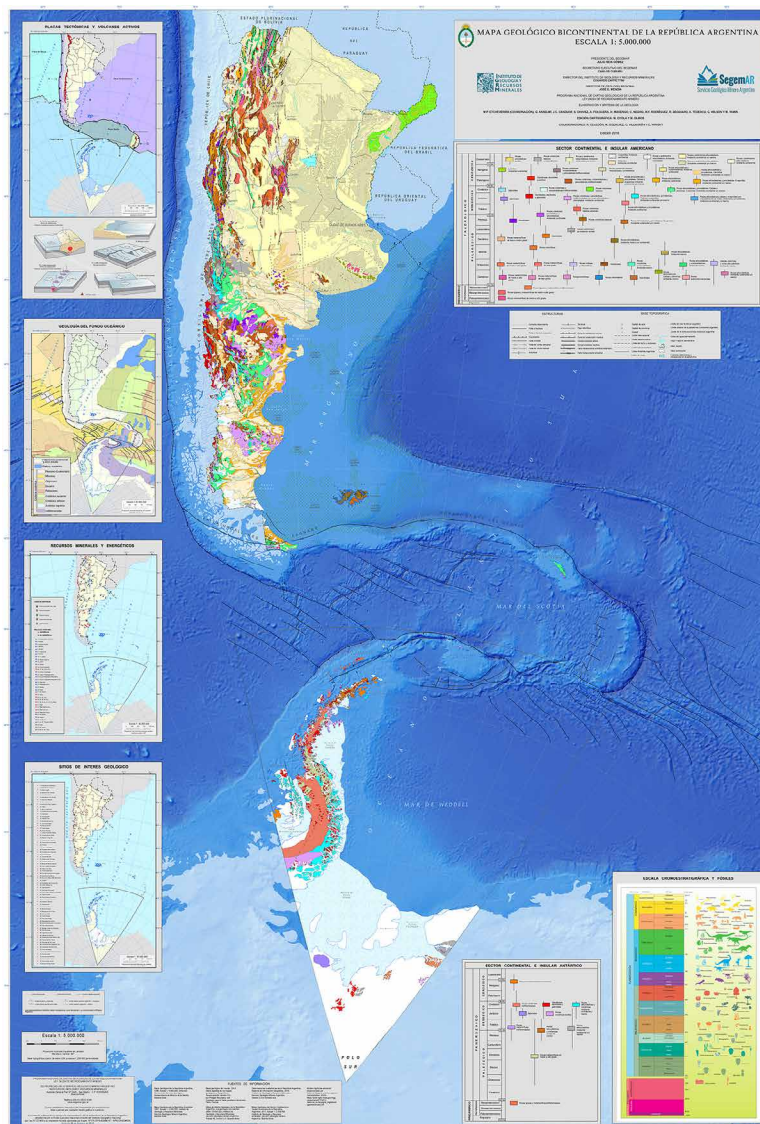
1:2.500.000
Edición 2018

\$4.000

Mapa Geológico de Suramérica

1:5.000.000
Edición 2019

\$4.000



MAPAS Y PUBLICACIONES REGIONALES Y DE SÍNTESIS

<i>Anales XXIII</i>	<i>Anales XXXIII</i>
Geología y Metalogénesis del Orógeno Andino Central Edición 1995 \$3.500	Simposio Paleógeno de América del Sur Actas Buenos Aires - Edición 1999 \$3.500
<i>Anales XXIV</i>	<i>Publicación 153</i>
Geología de la Región del Aconcagua San Juan y Mendoza Edición 1996 \$3.500	Perfiles de perforaciones. Período 1936/1945 Edición 1970 \$3.500
<i>Anales XXV</i>	<i>Publicación 157</i>
Geología y Recursos Minerales del Departamento Añelo Neuquén Edición 1996 \$3.500	Field Guide: Geology of the Cordillera Principal Edición 1994 - Agotado
<i>Anales XXVI</i>	<i>Publicación 158</i>
Geology and Metallogeny of the "Sierras de las Minas, Chepes and Los Llanos" 1: 250.000 map sheet. Province of La Rioja Versión en inglés Mapas impresos por ploteo y texto en formato PDF Edición 1997 \$4.000	Field Guide: The Jurassic of the Neuquén Basin a) Neuquén Province. Edición 1994 \$3.500
<i>Anales XXVII</i>	<i>Publicación 159</i>
Geology and Metallogeny of the "Sierras Septentrionales de Córdoba" 1: 250.000 map sheet. Province of Córdoba Versión en inglés Mapas impresos por ploteo y texto en formato PDF Edición 1997 \$4.000	Field Guide: The Jurassic of the Neuquén Basin b) Mendoza Province Edición 1994 \$3.500
<i>Anales XXVIII</i>	<i>Publicación 161</i>
Geology and Metallogeny of the "Sierras de San Luis and Comechingones" 1:250.000 map sheet. Provinces of San Luis and Córdoba Versión en inglés Mapas impresos por ploteo y texto en formato PDF Edición 1997 \$4.000	Whole-rock and Stable Isotope Geochemistry Geoscientific Mapping of the Sierras Pampeanas. Argentine-Australia Cooperative Project Edición 1996 \$3.500
<i>Anales XXIX</i>	<i>Publicación 162</i>
Geología Argentina Edición 1999 \$4.000 Versión digital	Petrography Geoscientific Mapping of the Sierras Pampeanas. Argentine-Australia Cooperative Project Edición 1996 \$3.500
<i>Anales XXX</i>	<i>Publicación 163</i>
Estudio Geológico Integrado de la Quebrada de Humahuaca Jujuy Edición 1998 \$9.500 Versión digital	40Ar- 39Ar and Rb-Sr Geochronology Geoscientific Mapping of the Sierras Pampeanas. Argentine-Australia Cooperative Project Edición 1997 \$3.500
<i>Anales XXXI</i>	<i>Publicación 164</i>
<ul style="list-style-type: none"> • Geología Regional y Geomorfología • Los Minerales Industriales y las Rocas de Aplicación • Análisis Metalogenético • Caracterización Geomecánica de los Materiales de las Quebradas de Purmamarca y Yacoraite • Peligrosidad y Riesgos Naturales • Estudio Hidroquímico de la Cuenca Hidrográfica del río Yacoraite 	Shrimp U-Pb Geochronology Geoscientific Mapping of the Sierras Pampeanas. Argentine-Australia Cooperative Project Edición 1997 \$3.500
<i>Anales XLVI</i>	
	Sitios de Interés Geológico de la República Argentina Tomo I-II Edición 2008 - Agotado Disponibile para consulta

MAPAS Y PUBLICACIONES REGIONALES Y DE SÍNTESIS

<p style="text-align: right;"><i>Publicación 167</i></p> <p>Léxico estratigráfico de la Argentina Volumen VII – Pérmico Edición 2006</p> <p style="text-align: right;">\$3.500</p>	<p style="text-align: right;"><i>Publicación 176</i></p> <p>Mapa Geológico de la Provincia de Córdoba Escala 1:750.000 Edición 2020</p> <p style="text-align: right;">\$4.000</p>
<p style="text-align: right;"><i>Publicación 169</i></p> <p>Léxico estratigráfico de la Argentina Volumen VI – Carbonífero Edición 2008</p> <p style="text-align: right;">\$3.500</p>	<p style="text-align: right;"><i>Publicación 178</i></p> <p>Léxico estratigráfico de la Argentina Volumen IV – Silúrico Edición 2021</p> <p style="text-align: right;">\$3.500</p>
<p style="text-align: right;"><i>Publicación 174</i></p> <p>Léxico estratigráfico de la Argentina Volumen XIII – Cuaternario Edición 2018</p> <p style="text-align: right;">\$3.500</p>	<p style="text-align: right;"><i>Publicación 179</i></p> <p>Léxico estratigráfico de la Argentina Volumen V – Devónico Edición 2021</p> <p style="text-align: right;">\$3.500</p>

CONGRESOS Y SIMPOSIOS

<p>X Congreso Latinoamericano de Geología y VI Congreso Nacional de Geología Económica 3 Tomos Edición 1998</p> <p style="text-align: right;">\$5.000</p>	<p style="text-align: right;"><i>Anales XXXIV</i></p> <p>II South American Symposium on Isotope Geology Edición 1999 Versión digital</p> <p style="text-align: right;">\$5.000</p>
--	---

SERIE CONTRIBUCIONES TÉCNICAS

<p style="text-align: right;"><i>Geología N° 1</i></p> <p>Estratigrafía del Mesozoico en la comarca de Fortín 1° de Mayo, cuenca Neuquina sudoccidental, Argentina Edición 2003</p> <p style="text-align: right;">\$3.500</p>	<p style="text-align: right;"><i>Geología N° 5</i></p> <p>La Formación Colomichicó: evidencias de magmatismo precuyano en el norte de la Cordillera del Viento Provincia de Neuquén Edición 2016</p> <p style="text-align: right;">\$3.500</p>	<p style="text-align: right;"><i>Geología N° 8</i></p> <p>Geología de las placas Scotia y Sandwich. Revisión y mapa geológico Edición 2020</p> <p style="text-align: right;">\$3.500</p>
<p style="text-align: right;"><i>Geología N° 2</i></p> <p>Las sedimentitas huirinianas y rayosianas (Cretácico Inferior) en el ámbito central y meridional de la cuenca Neuquina, Argentina Edición 2003</p> <p style="text-align: right;">\$3.500</p>	<p style="text-align: right;"><i>Geología N° 6</i></p> <p>Evaluación de la actividad neotectónica en el piedemonte oriental del cordón del Infiernillo. Cordillera Frontal Provincia de San Juan Edición 2016</p> <p style="text-align: right;">\$3.500</p>	<p style="text-align: right;"><i>Geología Regional N° 9</i></p> <p>Foraminíferos Bentónicos de la Formación Punta Torcida, Eoceno Inferior-Medio (Ypresiano-Lutetiano Inferior), Isla Grande de Tierra Del Fuego y Plataforma Continental Fueguina Edición 2022</p> <p style="text-align: right;">\$3.500</p>
<p style="text-align: right;"><i>Geología N° 3</i></p> <p>Geología y geomorfología del sector septentrional del Parque Nacional Lanín, Provincia de Neuquén Edición 2007</p> <p style="text-align: right;">\$3.500</p>	<p style="text-align: right;"><i>Geología N° 7</i></p> <p>Discontinuidades estructurales en las sedimentitas de la cuenca neuquina. Fracturas, venas, vetas y bandas de deformación en la faja plegada del Agrio, dorsal de Huincul y dorso de Los Chihuidos, provincia del Neuquén Edición 2020</p> <p style="text-align: right;">\$3.500</p>	

SERIE CONTRIBUCIONES TÉCNICAS

- Geofísica N° 1**
Interpretación Geológica del Relevamiento Aeromagnético de la Puna septentrional, Jujuy y Salta.
 Edición 1996 \$3.500
- Geofísica N° 2**
 Interpretación Geofísica (Magnética)
Sierras de San Luis y Comanchingones
 Con mapas 1:250.000 color
 Edición 1997 \$3.500
- Geofísica N° 3**
 Interpretación Geofísica (Magnética)
Sierras de Córdoba Septentrionales.
 Con mapas 1:250.000 color
 Edición 1997 \$3.500
- Geofísica N° 4**
 Interpretación Geofísica (Magnética)
Sierras de Chepes y de las Minas.
 Con mapas 1:250.000 color
 Edición 1997 \$3.500
- Geofísica N° 5**
 Interpretación integrada de datos geofísicos aéreos e imágenes Landsat TM del área de la **Sierra de Uman-go-Sierra de Punilla.**
 Con mapas 1:250.000 color
 Edición 1997 \$3.500
- Geofísica N° 6**
 Interpretación integrada de datos geofísicos aéreos e imágenes Landsat TM del área de la **Puna.**
 Con mapas 1:250.000 color
 Edición 1997 \$3.500
- Geofísica N° 7**
Interpretación geofísico-geológica del levantamiento aeromagnético de la región noroccidental de la Provincia del Chubut.
 Optimación del uso de la deconvolución de Euler para la estimación de las profundidades de las fuentes de anomalías magnéticas.
 Edición 2000 \$3.500
- Geofísica N° 8**
Evidencias geofísicas de la continuidad del volcanismo dacítico mioceno en el subsuelo de la depresión de Pozuelos, provincia de Jujuy, y su potencialidad minera.
 Edición 2001 \$3.500
- Geofísica N° 9**
Base de datos de remanencia y susceptibilidad magnéticas de rocas de la República Argentina.
 Edición 2001 Versión digital \$3.500
- Geofísica N° 10**
Modelización de la Anomalía Magnética de Tecka (43°44' L.S/70°35' L.O), Provincia del Chubut y su valor prospectivo. Anomalías magnéticas Aguas Calientes, Hoja 2569-IV Antofalla.
 Edición 2002 \$3.500
- Geofísica N° 11**
 Geología sólida y delimitación de terrenos tectonoestratigráficos en la **Región centro-austral argentina: evidencias geofísicas.**
 Edición 2004 \$3.500
- Geofísica N° 12**
 Localización de centros eruptivos cenozoicos en el sector central del **Valle del Cura. San Juan, Argentina: evidencias geofísicas.**
 Edición 2004 \$3.500
- Geofísica N° 13**
 Interpretación geológica del levantamiento gammaespectrométrico del **Macizo del Deseado.** Distribución de radioelementos (K, U y Th) en la formación Chon Aike.
 Edición 2005 \$3.500
- Geofísica N° 14**
 Aplicación de la espectrometría de rayos gamma para la identificación de alteración hidrotermal en las volcanitas ácidas jurásicas del sector central del Macizo del Deseado.
 Edición 2005 \$3.500
- Geofísica N° 15**
 Reprocesamiento de los Datos de Magnetometría Aérea del Bloque 13 – Chubut Central
 Edición 2017 \$3.500
- Geofísica N° 16**
 Carta Gravimétrica 3366 - San Luis (Escala 1:500.000). Interpretación de una Sección Gravimétrica a los 32°42'LS
 Edición 2019 \$3.500
- Geofísica N° 17**
 Carta Gravimétrica 3163 – Córdoba (Escala 1:500.000). Interpretación de una sección Gravimétrica a los 31°31'LS
 Edición 2019 \$3.500
- Proyecto Río Negro N° 1**
 Interpretación geológico-geofísica preliminar del área **Los Menucos**
 Provincia de Río Negro
 Edición 1999 \$3.500
- Proyecto Río Negro N° 2**
 Interpretación geológico-geofísica preliminar del área **San Carlos de Bariloche**
 Provincia de Río Negro
 Edición 1999 \$3.500
- Banco de datos N° 1**
 Levantamiento Aeromagnético de **Tierra del Fuego**
 Edición 1998 \$3.500
- Banco de datos N° 2**
 Levantamiento geofísico aéreo (magnetometría y espectrometría de rayos gamma) del **Macizo del Deseado.** Santa Cruz.
 Edición 1998 \$3.500
- Banco de datos N° 3**
 Levantamiento geofísico aéreo (magnetometría y espectrometría de rayos gamma) del **Bloque San Rafael.** Mendoza y La Pampa.
 Edición 1999 \$3.500

SERIE CONTRIBUCIONES TÉCNICAS

Banco de datos N° 4

Levantamiento geofísico aéreo (magnetometría y espectrometría de rayos gamma) del **Área Salta y Catamarca**.

Edición 1998 \$3.500

Banco de datos N° 5

Levantamiento geofísico aéreo (magnetometría y espectrometría de rayos gamma) de las **Sierras Australes**. Buenos Aires.

Edición 1998 \$3.500

Banco de datos N° 6

Levantamiento aeromagnético y de espectrometría de rayos gamma del **Área Cordillera Frontal**. San Juan

Edición 2000 \$3.500

Banco de datos N° 7

Levantamiento aeromagnético y de espectrometría de rayos gamma de **Precordillera Sur**. San Juan y Mendoza

Edición 2000 \$3.500

Banco de datos N° 8

Levantamiento geofísico aéreo (magnetometría y espectrometría de rayos gamma) del **Bloque Famatina** (Catamarca y La Rioja).

Edición 2001 \$3.500

Banco de datos N° 9

Levantamiento geofísico aéreo (magnetometría y espectrometría de rayos gamma) del **Bloque Neuquén**.

Edición 2001 \$3.500

Banco de datos N° 10

Levantamiento geofísico aéreo (magnetometría y espectrometría de rayos gamma) del **Bloque Pilcaniyeu** Provincia de Río Negro

Edición 2001 \$3.500

Banco de datos N° 11

Levantamiento geofísico aéreo (magnetometría y espectrometría de rayos gamma) del **Bloque Jacobacci** (Río Negro).

Edición 2001 \$3.500

Banco de datos N° 12

Levantamiento geofísico aéreo (magnetometría y espectrometría de rayos gamma) del **Bloque Valcheta** (Río Negro).

Edición 2001 \$3.500

Banco de datos N° 13

Levantamiento geofísico aéreo (magnetometría y espectrometría de rayos gamma) de la **Sierra de Punilla y Umango** (La Rioja y San Juan).

Edición 2001 \$3.500

Banco de datos N° 14

Levantamiento geofísico aéreo (magnetometría y espectrometría de rayos gamma) del **Área Puna** (Jujuy y Salta)

Edición 2001 \$3.500

Banco de datos N° 15

Levantamiento geofísico aéreo (magnetometría y espectrometría de rayos gamma) del **Bloque Esquel** (Chubut y Río Negro).

Edición 2001 \$3.500

Banco de datos N° 16

Levantamiento geofísico aéreo (magnetometría y espectrometría de rayos gamma) del **Bloque Los Menucos** (Río Negro).

Edición 2001 \$3.500

Banco de datos N° 17

Levantamiento geofísico aéreo (magnetometría y espectrometría de rayos gamma) del **Área San Luis** (San Luis y Córdoba)

Edición 2001 \$3.500

Banco de datos N° 18

Levantamiento geofísico aéreo (magnetometría y espectrometría de rayos gamma) del **Área Córdoba** (Córdoba)

Edición 2001 \$3.500

Banco de datos N° 19

Levantamiento geofísico aéreo (magnetometría y espectrometría de rayos gamma) del **Área La Rioja** (La Rioja y San Luis)

Edición 2001 \$3.500

Banco de datos N° 20

Levantamiento geofísico aéreo (magnetometría y espectrometría de rayos gamma) del **Bloque Chubut Central** (Chubut y Santa Cruz)

Edición 2001 \$3.500

Banco de datos N° 21

Levantamiento geofísico aéreo (magnetometría y espectrometría de rayos gamma) del **Área Sierra Grande** (Río Negro y Chubut)

Edición 2001 \$3.500

Banco de datos N° 22

Levantamiento geofísico aéreo (magnetometría y espectrometría de rayos gamma) del **Área Barreal Aconcagua** (San Juan y Mendoza)

Edición 2014 \$3.500

Banco de datos N° 23

Levantamiento geofísico aéreo (magnetometría y espectrometría de rayos gamma) del **Bloque Puna Austral** (Salta, Catamarca, La Rioja y San Juan)

Edición 2011 \$3.500

Banco de datos N° 24

Levantamiento geofísico aéreo (magnetometría y espectrometría de rayos gamma) del **Bloque Cordillera Principal** (Mendoza)

Edición 2011 \$3.500

Banco de datos N° 25

Levantamiento geofísico aéreo (magnetometría y espectrometría de rayos gamma) del **Bloque La Pampa** (La Pampa)

Edición 2011 \$3.500

Banco de datos N° 26

Levantamiento geofísico aéreo (magnetometría y espectrometría de rayos gamma) del **Bloque Pie de Palo** (San Juan y La Rioja)

Edición 2011 \$3.500

Banco de datos N° 27

Levantamiento geofísico aéreo (magnetometría y espectrometría de rayos gamma) del **Área Vanguardia** (Santa Cruz)

Edición 2014 \$3.500

Banco de datos N° 28

Levantamiento geofísico aéreo (magnetometría) del **Bloque Cuenca Neuquina** (Neuquén, Mendoza, La Pampa y Río Negro)

Edición 2011 \$3.500

SERIE CONTRIBUCIONES TÉCNICAS

Banco de datos N° 29

Levantamiento geofísico aéreo (magnetometría) del **Bloque Santa Cruz** (Santa Cruz)
Edición 2011 \$3.500

Banco de datos N° 30

Levantamiento geofísico aéreo (magnetometría) del **Bloque Cuenca Noreste** (Formosa, Chaco, Santiago del Estero y Salta)
Edición 2011 \$3.500

Banco de Datos N° 31

Levantamiento geofísico aéreo (magnetometría) del **Bloque Cuenca Centro** (Córdoba, Santa Fe y Buenos Aires)
Edición 2013 \$3.500

CARTAS GRAVIMÉTRICAS A ESCALA 1:500.000

Carta 3160 Santa Fe

(escala 1:500.000)

Provincias de Entre Ríos, Santa Fe y Córdoba
Carta de anomalías de Bouguer
El mapa incluye mapas complementarios, sección gravimétrica a los 30° 46' y texto explicativo
Mapa impreso por ploteo \$3.000

Carta 3363 Villa María

(escala 1:500.000)

Provincias de Córdoba y Santa Fe
Carta de anomalías de Bouguer
El mapa incluye mapas complementarios, sección gravimétrica a los 32° 42' y texto explicativo.
Mapa impreso por ploteo \$3.000

Carta 3366 San Luis

(escala 1:500.000)

Provincias de San Luis, Córdoba, Mendoza y San Juan
Carta de anomalías de Bouguer
El mapa incluye mapas complementarios, sección gravimétrica a los 32° 42' y texto explicativo
Mapa impreso por ploteo \$3.000

CARTAS MAGNETOMÉTRICAS. RELEVAMIENTOS TERRESTRES. ESCALA 1:250.000

Carta 3563-III General Pico

(escala 1:250.000)

Provincias de La Pampa y Buenos Aires
Mapa de campo magnético total
Mapa de reducción al polo (RTP)
Mapa de primera derivada vertical del RTP
Mapa de señal analítica
Edición 2019
Mapa impreso por ploteo \$3.000

Carta 3363-III Bell Ville

(escala 1:250.000)

Provincias de Córdoba y Santa Fe
Mapa de campo magnético total
Mapa de reducción al polo (RTP)
Mapa de primera derivada vertical del RTP
Mapa de señal analítica
Edición 2021
Mapa impreso por ploteo \$3.000

Carta 3363-I Villa María

(escala 1:250.000)

Provincia de Córdoba
Mapa de campo magnético total
Mapa de reducción al polo (RTP)
Mapa de primera derivada vertical del RTP
Mapa de señal analítica
Edición 2020
Mapa impreso por ploteo \$3.000

Carta 3363-III

(escala 1:250.000)

Provincias de Córdoba
Mapa de campo magnético total
Mapa de reducción al polo (RTP)
Mapa de primera derivada vertical del RTP
Mapa de señal analítica
Edición 2022
Mapa impreso por ploteo \$3.000

MAPAS REGIONALES

Mapa N° 1 Cuenca Neuquina Magnetometría

Digitalización reprocesamiento y edición de datos aéreos de YPF 1968
Edición 2013 \$3.000

Mapa N° 3 Cuenca Noreste Magnetometría

Digitalización reprocesamiento y edición de datos aéreos de YPF 1967
Edición 2013 \$3.000

Mapa N° 5 Buenos Aires Magnetometría

Digitalización reprocesamiento y edición de datos varios
Edición 2013 \$3.000

Mapa N° 2 Santa Cruz Magnetometría

Digitalización reprocesamiento y edición de datos aéreos de YPF 1968
Edición 2013 \$3.000

Mapa N° 4 Santa Cruz Magnetometría

Digitalización reprocesamiento y edición de datos aéreos de YPF 1966
Edición 2013 \$3.000

Mapa N° 6 Entre Ríos Magnetometría

Digitalización reprocesamiento y edición de datos aéreos de YPF 1968
Edición 2013 \$3.000

CARTAS GEOFÍSICAS (CON SUBDIVISIÓN SEGÚN LA CARTOGRAFÍA OFICIAL ESCALA 1:250.000) A PARTIR DE DATOS GEOFÍSICOS AÉREOS

Impresión por ploteo - cada mapa: \$3.000

- [DTM] Modelo de elevación digital
- [PLV] Patrón de líneas de vuelo
- [TMI] Mapa de Intensidad del campo magnético
- [RTP] Mapa de Intensidad del campo magnético reducido al polo
- [TC] Mapa de cuentas totales de radiación gamma
- [EXP] Mapa de tasa de exposición de radiación gamma natural
- [POT] Mapa de concentración aparente en superficie de potasio
- [THO] Mapa de concentración aparente en superficie de torio equivalente
- [URA] Mapa de concentración aparente en superficie de uranio equivalente
- [THK] Mapa de cociente de concentraciones de torio / potasio
- [UTH] Mapa de cociente de concentraciones de uranio / torio
- [UK] Mapa de cociente de concentraciones de uranio / potasio
- [TER] Mapa imagen ternario de concentraciones de potasio, torio y uranio

	[DTM]	[PLV]	[TMI]	[RTP]	[TC]	[EXP]	[POT]	[THO]	[URA]	[THK]	[UTH]	[UK]	[TER]
Hoja 2166 III y 2366 I-Mina Pirquitas	•	•	•	•	•	•	•	•	•	•	•	•	•
Hoja 2166 IV y 2366 II-La Quiaca*	•	•	•	•	•	•	•	•	•	•	•	•	•
Hoja 2366 III-Susques	•	•	•	•	•	•	•	•	•	•	•	•	•
Hoja 2366 IV-Ciudad Libertador San Martín*	•	•	•	•	•	•	•	•	•	•	•	•	•
Hoja 2569 II-Socompa	•	•	•	•	•	•	•	•	•	•	•	•	•
Hoja 2566 I-San Antonio de los Cobres	•	•	•	•	•	•	•	•	•	•	•	•	•
Hoja 2569 IV-Antofalla	•	•	•	•	•	•	•	•	•	•	•	•	•
Hoja 2566 III-Cachi	•	•	•	•	•	•	•	•	•	•	•	•	•
Hoja 2769 II-Paso San Francisco	•	•	•	•	•	•	•	•	•	•	•	•	•
Hoja 2766 I-Santa María	•	•	•	•	•	•	•	•	•	•	•	•	•
Hoja 2769 III y IV-Fiambalá	•	•	•	•	•	•	•	•	•	•	•	•	•
Hoja 2766 III-Belén*	•	•	•	•	•	•	•	•	•	•	•	•	•
Hoja 2969 I-Pastillos	•	•	•	•	•	•	•	•	•	•	•	•	•
Hoja 2969 II-Tinogasta	•	•	•	•	•	•	•	•	•	•	•	•	•
Hoja 2969 III-Malimán	•	•	•	•	•	•	•	•	•	•	•	•	•
Hoja 2969 IV-Villa Unión*	•	•	•	•	•	•	•	•	•	•	•	•	•
Hoja 3169 I-Rodeo	•	•	•	•	•	•	•	•	•	•	•	•	•
Hoja 3169 II-San José de Jáchal*	•	•	•	•	•	•	•	•	•	•	•	•	•
Hoja 3166 I-Chamical* (2)	•	•	•	•	•	•	•	•	•	•	•	•	•
Hoja 3166 II-Cruz del Eje* (1)	•	•	•	•	•	•	•	•	•	•	•	•	•
Hoja 3163 I-Jesús María* (1)	•	•	•	•	•	•	•	•	•	•	•	•	•
Hoja 3172 IV y 3169 III-Barreal	•	•	•	•	•	•	•	•	•	•	•	•	•
Hoja 3169 IV-San Juan*	•	•	•	•	•	•	•	•	•	•	•	•	•
Hoja 3166 III-Chepes* (2)	•	•	•	•	•	•	•	•	•	•	•	•	•
Hoja 3166 IV-Villa Dolores* (1)	•	•	•	•	•	•	•	•	•	•	•	•	•
Hoja 3163 III-Córdoba* (1)	•	•	•	•	•	•	•	•	•	•	•	•	•
Hoja 3369 I-Cerro Aconcagua*	•	•	•	•	•	•	•	•	•	•	•	•	•
Hoja 3369 II-Mendoza*	•	•	•	•	•	•	•	•	•	•	•	•	•
Hoja 3366 I-San Francisco del Monte de Oro* (3)	•	•	•	•	•	•	•	•	•	•	•	•	•
Hoja 3366 II-Santa Rosa* (3)	•	•	•	•	•	•	•	•	•	•	•	•	•
Hoja 3369 III-Cerro Tupungato*	•	•	•	•	•	•	•	•	•	•	•	•	•
Hoja 3366 III-San Luis* (3)	•	•	•	•	•	•	•	•	•	•	•	•	•
Hoja 3366 IV-Río Quinto (3)	•	•	•	•	•	•	•	•	•	•	•	•	•

* Cubrimiento parcial

(1) La información se presenta integrada en el plano Bloque Córdoba, a escala 1:250.000

(2) La información se presenta integrada en el plano Bloque La Rioja, a escala 1:250.000

(3) La información se presenta integrada en el plano Bloque San Luis, a escala 1:250.000

geofísica

	[DTM]	[PLV]	[TMI]	[RTP]	[TC]	[EXP]	[POT]	[THO]	[URA]	[THK]	[UTH]	[UK]	[TER]
Hoja 3569 I-Volcán Maipo*	•	•	•	•		•	•	•	•	•	•	•	•
Hoja 3569 II-San Rafael*	•	•	•	•		•	•	•	•	•	•	•	•
Hoja 3572 IV y 3569 III-Malargüe*	•	•	•	•									
Hoja 3569 IV-Embalse El Nihuil*	•	•	•	•		•	•	•	•	•	•	•	•
Hoja 3769 II-Agua Escondida*	•	•	•	•		•	•	•	•	•	•	•	•
Hoja 3766 I-Santa Isabel*	•	•	•	•		•	•	•	•	•	•	•	•
Hoja 3760 II-Azul*	•		•	•		•	•	•	•	•	•	•	•
Hoja 3772 IV-Andacollo* y 3769 III-Chos Malal	•	•	•	•		•	•	•	•	•	•	•	•
Hoja 3769 IV-Catriel*	•		•		•	•	•	•	•	•	•	•	•
Hoja 3766 III-La Reforma*	•		•	•	•	•	•	•	•	•	•	•	•
Hoja 3766 IV-General Acha*	•		•	•	•	•	•	•	•	•	•	•	•
Hoja 3763 IV-Coronel Suárez*	•	•	•	•		•	•	•	•	•	•	•	•
Hoja 3760 III-Coronel Pringles*	•		•	•		•	•	•	•	•	•	•	•
Hoja 3760 IV-Tandil*	•		•	•		•	•	•	•	•	•	•	•
Hoja 3757 III y IV-Mar Chiquita*	•	•	•	•		•	•	•	•	•	•	•	•
Hoja 3972 II-Paso Pino Hachado* y 3969 I-Zapala*	•	•	•	•		•	•	•	•	•	•	•	•
Hoja 3966 I-Gobernador Dubal*	•		•	•	•	•	•	•	•	•	•	•	•
Hoja 3966 II-Puelches*	•		•	•	•	•	•	•	•	•	•	•	•
Hoja 3963 II-Bahía Blanca*	•		•	•		•	•	•	•	•	•	•	•
Hoja 3960 I y III-Tres Arroyos*	•		•	•		•	•	•	•	•	•	•	•
Hoja 3960 II-Necochea*	•		•	•		•	•	•	•	•	•	•	•
Hoja 3957 I-Mar del Plata*	•	•	•	•		•	•	•	•	•	•	•	•
Hoja 3972 IV-Junín de los Andes* y 3969 III-Picún Leufú*	•	•	•	•		•	•	•	•	•	•	•	•
Hoja 4169 II-Los Menucos*	•	•	•	•	•	•	•	•	•	•	•	•	•
Hoja 4166 I-Valcheta*	•	•	•	•		•	•	•	•	•	•	•	•
Hoja 4172 IV-San Carlos de Bariloche*	•	•	•	•	•	•	•	•	•	•	•	•	•
Hoja 4169 III-Ingeniero Jacobacci*	•	•	•	•	•	•	•	•	•	•	•	•	•
Hoja 4166 IV-Sierra Grande*	•		•	•									
Hoja 4372 I y II-Esquel*	•	•	•	•	•	•	•	•	•	•	•	•	•
Hoja 4369 I-Gastre	•	•	•	•	•	•	•	•	•	•	•	•	•
Hoja 4369 II-Gan-Gan*	•	•	•	•	•	•	•	•	•	•	•	•	•
Hoja 4366 II-Puerto Madryn*	•		•	•									
Hoja 4372 III y IV-Trevelín*	•	•	•	•	•	•	•	•	•	•	•	•	•
Hoja 4369 III-Paso de Indios	•	•	•	•	•	•	•	•	•	•	•	•	•
Hoja 4369 IV-Los Altares	•	•	•	•	•	•	•	•	•	•	•	•	•
Hoja 4366 III-Las Plumas*	•	•	•	•	•	•	•	•	•	•	•	•	•
Hoja 4572 II-Gobernador Costa*	•	•	•	•	•	•	•	•	•	•	•	•	•
Hoja 4569 I-José de San Martín*	•	•	•	•	•	•	•	•	•	•	•	•	•
Hoja 4569 II-El Sombrero	•	•	•	•	•	•	•	•	•	•	•	•	•
Hoja 4566 I-Garayalde*	•	•	•	•	•	•	•	•	•	•	•	•	•
Hoja 4569 III-Sarmiento*	•	•	•	•	•	•	•	•	•	•	•	•	•
Hoja 4569 IV-Escalante*	•	•	•	•	•	•	•	•	•	•	•	•	•
Hoja 4566 III-Comodoro Rivadavia*	•	•	•	•	•	•	•	•	•	•	•	•	•
Hoja 4769 I-El Pluma*	•	•	•	•	•	•	•	•	•	•	•	•	•
Hoja 4769 II-Colonia Las Heras*	•	•	•	•	•	•	•	•	•	•	•	•	•
Hoja 4769 III-Destacamento La María*	•	•	•	•		•	•	•	•	•	•	•	•
Hoja 4769 IV-Monumento Bosques Petrificados*	•	•	•	•		•	•	•	•	•	•	•	•
Hoja 4766 III-Puerto Deseado*	•	•	•	•		•	•	•	•	•	•	•	•
Hoja 4969 I-Gobernador Gregores*	•	•	•	•		•	•	•	•	•	•	•	•
Hoja 4969 II-Tres Cerros	•	•	•	•		•	•	•	•	•	•	•	•
Hoja 4966 I-Bahía Laura*	•	•	•	•		•	•	•	•	•	•	•	•
Hoja 5569 II-Ushuaia*	•	•	•	•									
Hoja 5566 I-Tolhuín*	•	•	•	•									
Hoja 5566 II-Estancia Bahía Aguirre*	•	•	•	•									
Hoja 5563 I-Isla de los Estados*	•	•	•	•									

* Cubrimiento parcial

SERIE CONTRIBUCIONES TÉCNICAS

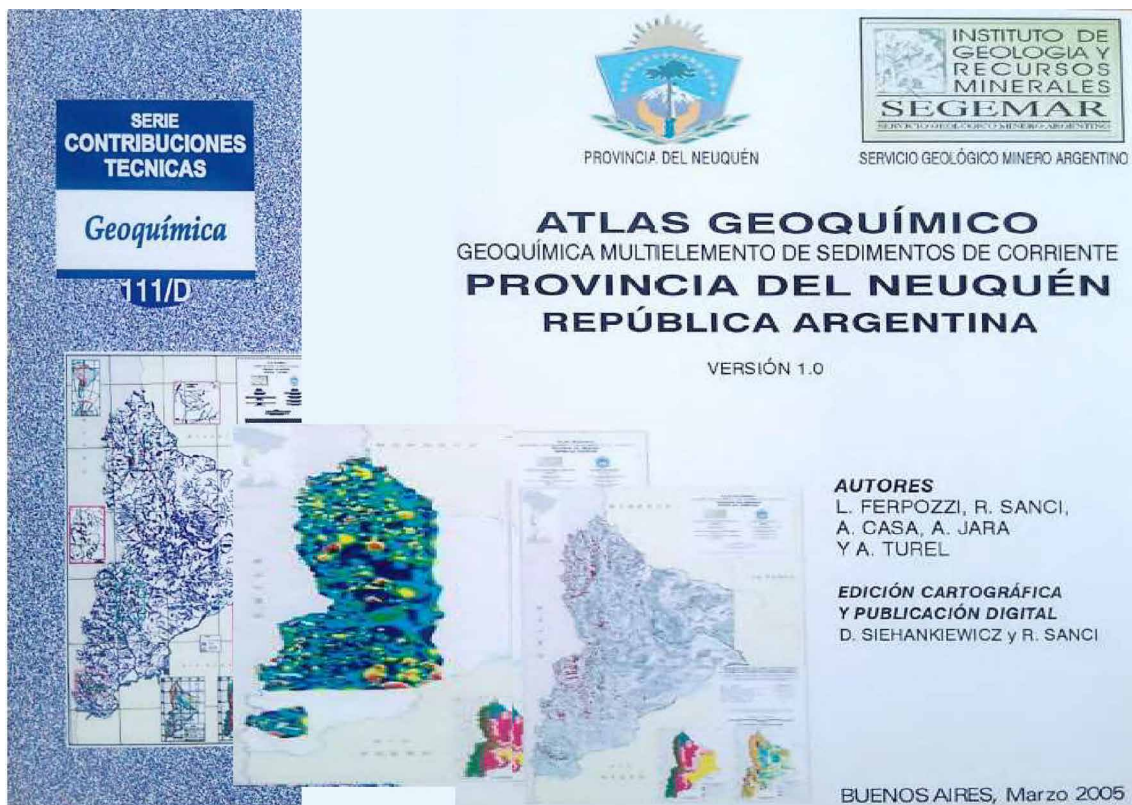
DATOS GEOQUÍMICOS MULTIELEMENTO

Geoquímica N° 1		Geoquímica N° 34		Geoquímica N° 62	
Hoja 2769-IV Fiambalá		Hoja 3369-I Cerro Aconcagua		Hoja 3969-III Picún Leufú	
Edición 1998	\$7.000	Edición 2002	\$7.000	Edición 2002	\$7.000
Geoquímica N° 4		Geoquímica N° 36		Geoquímica N° 64	
Hoja 2769-II Paso San Francisco		Hoja 2366-II / 2166-IV La Quiaca		Hoja 4172-II San Martín de los Andes	
Edición 1998	\$7.000	Reedición 2008	\$7.000	Edición 2001	\$7.000
Geoquímica N° 6		Geoquímica N° 38		Geoquímica N° 66	
Hoja 2569-IV Antofalla		Hoja 2566-III Cachi		Hoja 2969-II Tinogasta	
Edición 1998	\$7.000	Edición 2003	\$7.000	Edición 2001	\$7.000
Geoquímica N° 8		Geoquímica N° 40		Geoquímica N° 68	
Hoja 2366-I Mina Pirquitas		Hoja 4372-II Esquel		Hoja 2569-II Socompa	
Edición 1999	\$7.000	Edición 2005	\$7.000	Edición 2001	\$7.000
Geoquímica N° 10		Geoquímica N° 41		Geoquímica N° 71	
Hoja 4166-I Valcheta		Hoja 4372 IV Trevelín		Hoja 3366-IV Villa Mercedes	
Edición 1999	\$7.000	Edición 2004	\$7.000	Edición 2008	\$7.000
Geoquímica N° 12		Geoquímica N° 44		Geoquímica N° 73	
Hoja 4169-II Los Menucos		Hoja 2963-III Villa Ojo de Agua		Hoja 4572-II Gobernador Costa	
Edición 1999	\$7.000	Edición 2002	\$7.000	Edición 2009	\$7.000
Geoquímica N° 14		Geoquímica N° 46		Geoquímica N° 74	
Hoja 4172 IV San Carlos de Bariloche		Hoja 3366-II Santa Rosa		Hoja 2969-III Maliman	
Edición 1999	\$7.000	Edición 2008	\$7.000	Edición 2006	\$7.000
Geoquímica N° 16		Geoquímica N° 48		Geoquímica N° 76	
Hoja 4169-III Ingeniero Jacobacci		Hoja 3772-II Las Ovejas		Hoja 2366-IV Ciudad Libertador San Martín	
Edición 1999	\$7.000	Edición 2002	\$7.000	Edición 2003	\$7.000
Geoquímica N° 18		Geoquímica N° 50		Geoquímica N° 78	
Hoja 4166-IV Sierra Grande		Hoja 3769-I Barrancas		Hoja 2566-I San Antonio de los Cobres	
Edición 1999	\$7.000	Edición 2001	\$7.000	Edición 2002	\$7.000
Geoquímica N° 24		Geoquímica N° 52		Geoquímica N° 80	
Hoja 3569-II San Rafael		Hoja 3772-IV Andacollo		Hoja 2566-II Salta	
Edición 2000	\$7.000	Edición 2002	\$7.000	Edición 2003	\$7.000
Geoquímica N° 26		Geoquímica N° 54		Geoquímica N° 82	
Hoja 3569-IV Embalse El Nihuil		Hoja 3769-III Chos Malal		Hoja 2566-IV Metán	
Edición 2000	\$7.000	Edición 2001	\$7.000	Edición 2002	\$7.000
Geoquímica N° 28		Geoquímica N° 56		Geoquímica N° 84	
Hoja 3769-II Agua Escondida		Hoja 3972-II Paso Pino Hachado / Loncopue		Hoja 2766 I Santa María	
Edición 2000	\$7.000	Edición 2001	\$7.000	Edición 2003	\$7.000
Geoquímica N° 30		Geoquímica N° 58		Geoquímica N° 86	
Hoja 2366-III Susques		Hoja 3969-I Zapala		Hoja 2766 II San Miguel de Tucumán	
Edición 2000	\$7.000	Edición 2002	\$7.000	Edición 2004	\$7.000
Geoquímica N° 32		Geoquímica N° 60		Geoquímica N° 88	
Hoja 2969-I Pastillos		Hoja 3972-IV Junin de los Andes		Hoja 2766-III Belén	
Edición 2005	\$7.000	Edición 2002	\$7.000	Edición 2002	\$7.000
				Geoquímica N° 90	
				Hoja 2766 IV Concepción	
				Edición 2003	\$7.000

SERIE CONTRIBUCIONES TÉCNICAS

DATOS GEOQUÍMICOS MULTIELEMENTO

<p>Geoquímica N° 92 Hoja 2969-IV Villa Unión Edición 2008 \$7.000</p>	<p>Geoquímica N° 107 Hoja 3569-III Malargüe Edición 2010 \$7.000</p>	<p>Geoquímica N° 114-D Hoja 3169-IV San Juan ME Edición 2021 \$7.000</p>
<p>Geoquímica N° 94 Hoja 3369-III Cerro Tupungato ME Edición 2021 \$7.000</p>	<p>Geoquímica N° 108 Hoja 2966-III La Rioja Edición 2012 \$7.000</p>	<p>Geoquímica N° 115 Hoja 3169-III / 3172-IV Barreal ME Edición 2018 \$7.000</p>
<p>Geoquímica N° 98 Hoja 2966 II San Fernando del Valle de Catamarca Edición 2008 \$7.000</p>	<p>Geoquímica N° 110 Hoja 3169-I Rodeo Edición 2013 \$7.000</p>	<p>Geoquímica N° 118 Hoja 4772-III Lago Belgrano Edición 2014 \$7.000</p>
<p>Geoquímica N° 100 Hoja 3166-I Chepes Edición 2009 \$7.000</p>	<p>Geoquímica N° 111 Atlas geoquímico de la provincia del Neuquén Edición 2005 Versión digital \$7.000</p>	<p>Geoquímica N° 127 Hoja 2366-I Mina Pirquitas Edición 2016 \$7.000</p>
<p>Geoquímica N° 102 Carta 3166-I Chemical Edición 2014 \$7.000</p>	<p>Geoquímica N° 111-D Atlas Geoquímico: Geoquímica ME de Sedimentos de Corriente. Provincia del Neuquén Edición 2005 \$7.000</p>	<p>Geoquímica N° 131 Geochemical Atlas of Neuquén, Argentina Edición 2021 \$7.000</p>
<p>Geoquímica N° 104 Hoja 2966-I Aimogasta Edición 2008 \$7.000</p>	<p>Geoquímica N° 112 Hoja 3366-III San Luis Edición 2013 \$7.000</p>	<p>Anales XXXI Geofísica aérea y geoquímica en la prospección geológica minera. Edición 1998 \$7.000</p>
<p>Geoquímica N° 106 Carta 3366-I San Francisco del Monte de Oro Edición 2015 \$7.000</p>		



SERIE CONTRIBUCIONES TÉCNICAS


DATOS GEOQUÍMICOS CU, PB Y ZN

Geoquímica N° 2		Geoquímica N° 21		Geoquímica N° 42	
Hoja 2769-IV Fiambalá		Hoja 4169-I Piedra del Águila		Hoja 4372 IV Travelín	
Edición 1998	\$5.000	Edición 1999	\$5.000	Edición 2005	\$5.000
Versión digital	\$5.000	Versión digital	\$5.000	Versión digital	\$5.000
Geoquímica N° 3		Geoquímica N° 22		Geoquímica N° 43	
Hoja 2769-II Paso San Francisco		Hoja 4166-II San Antonio Oeste		Hoja 2963-III Villa Ojo de Agua	
Edición 1998	\$5.000	Edición 1999	\$5.000	Edición 2003	\$5.000
Versión digital	\$5.000	Versión digital	\$5.000	Versión digital	\$5.000
Geoquímica N° 5		Geoquímica N° 23		Geoquímica N° 45	
Hoja 2569-IV Antofalla		Hoja 3569-II San Rafael		Hoja 3366-II Santa Rosa	
Edición 1998	\$5.000	Edición 2000	\$5.000	Edición 2007	\$5.000
Versión digital	\$5.000	Versión digital	\$5.000	Versión digital	\$5.000
Geoquímica N° 7		Geoquímica N° 25		Geoquímica N° 47	
Hoja 2366-I Mina Pirquitas		Hoja 3569-IV Embalse El Nihuil		Hoja 3772-II Las Ovejas	
Edición 1999	\$5.000	Edición 2000	\$5.000	Edición 2001	\$5.000
Versión digital	\$5.000	Versión digital	\$5.000	Versión digital	\$5.000
Geoquímica N° 9		Geoquímica N° 27		Geoquímica N° 49	
Hoja 4166 I Valcheta		Hoja 3769-II Agua Escondida		Hoja 3769-I Barrancas	
Edición 1999	\$5.000	Edición 2000	\$5.000	Edición 2001	\$5.000
Versión digital	\$5.000	Versión digital	\$5.000	Versión digital	\$5.000
Geoquímica N° 11		Geoquímica N° 29		Geoquímica N° 51	
Hoja 4169-II Los Menucos		Hoja 2366-III Susques		Hoja 3772-IV Andacollo	
Edición 1999	\$5.000	Edición 2000	\$5.000	Edición 2001	\$5.000
Versión digital	\$5.000	Versión digital	\$5.000	Versión digital	\$5.000
Geoquímica N° 13		Geoquímica N° 31		Geoquímica N° 53	
Hoja 4172-IV San Carlos de Bariloche		Hoja 2969-I Pastillos		Hoja 3769-III Chos Malal	
Edición 1999	\$5.000	Edición 2001	\$5.000	Edición 2001	\$5.000
Versión digital	\$5.000	Versión digital	\$5.000	Versión digital	\$5.000
Geoquímica N° 15		Geoquímica N° 33		Geoquímica N° 55	
Hoja 4169-III Ing. Jacobacci		Hoja 3369-I Cerro Aconcagua		Hoja 3972-II Paso Pino Hachado	
Edición 1999	\$5.000	Edición 2002	\$5.000	Edición 2001	\$5.000
Versión digital	\$5.000	Versión digital	\$5.000	Versión digital	\$5.000
Geoquímica N° 17		Geoquímica N° 35		Geoquímica N° 57	
Hoja 4166-IV Sierra Grande		Hoja 2366 La Quiaca		Hoja 3969-I Zapala	
Edición 1999	\$5.000	Edición 2005	\$5.000	Edición 2001	\$5.000
Versión digital	\$5.000	Versión digital	\$5.000	Versión digital	\$5.000
Geoquímica N° 19		Geoquímica N° 37		Geoquímica N° 59	
Hoja 4166-III Cona Niyeu		Hoja 2566 III Cachi		Hoja 3972-IV Junin de los Andes	
Edición 1999	\$5.000	Edición 2003	\$5.000	Edición 2001	\$5.000
Versión digital	\$5.000	Versión digital	\$5.000	Versión digital	\$5.000
Geoquímica N° 20		Geoquímica N° 39		Geoquímica N° 61	
Hoja 4169-IV Maquinchao		Hoja 4372 II Esquel		Hoja 3969-III Picun Leufú	
Edición 1999	\$5.000	Edición 2004	\$5.000	Edición 2001	\$5.000
Versión digital	\$5.000	Versión digital	\$5.000	Versión digital	\$5.000

SERIE CONTRIBUCIONES TÉCNICAS

DATOS GEOQUÍMICOS CU, PB Y ZN

Geoquímica N° 63		Geoquímica N° 79		Geoquímica N° 93	
Hoja 4172-II San Martín de los Andes		Hoja 2566-II Salta		Hoja 3369-III Cerro Tupungato	
Edición 2001	\$5.000	Edición 2003	\$5.000	Edición 2004	\$5.000
Versión digital	\$5.000	Versión digital	\$5.000	Versión digital	\$5.000
Geoquímica N° 65		Geoquímica N° 81		Geoquímica N° 95	
Hoja 2969-II Tinogasta		Hoja 2566-IV Metán		Hoja 3569-I Volcán Maipo	
Edición 2001	\$5.000	Edición 2003	\$5.000	Edición 2004	\$5.000
Versión digital	\$5.000	Versión digital	\$5.000	Versión digital	\$5.000
Geoquímica N° 67		Geoquímica N° 83		Geoquímica N° 97	
Hoja 3569-III Malargüe		Hoja 2766-Santa María		Hoja 2966-II San Fernando del Valle de Catamarca	
Edición 2004	\$5.000	Edición 2003	\$5.000	Edición 2008	\$5.000
Versión digital	\$5.000	Versión digital	\$5.000	Versión digital	\$5.000
Geoquímica N° 69		Geoquímica N° 85		Geoquímica N° 101	
Hoja 2569-II Socompa		Hoja 2766-II San Miguel de Tucumán		Hoja 3166-I Chemical	
Edición 2001	\$5.000	Edición 2004	\$5.000	Edición 2009	\$5.000
Versión digital	\$5.000	Versión digital	\$5.000	Versión digital	\$5.000
Geoquímica N° 72		Geoquímica N° 87		Geoquímica N° 103	
Hoja 3166-III Chepes		Hoja 2766-III Belén		Hoja 2966-I Aimogasta	
Edición 2009	\$5.000	Edición 2003	\$5.000	Edición 2008	\$5.000
Versión digital	\$5.000	Versión digital	\$5.000	Versión digital	\$5.000
Geoquímica N° 75		Geoquímica N° 89		Geoquímica N° 109	
Hoja 2366-IV Ciudad Libertador San Martín		Hoja 2766-IV Concepción		Hoja 2966-III La Rioja	
Edición 2003	\$5.000	Edición 2003	\$5.000	Edición 2010	\$5.000
Versión digital	\$5.000	Versión digital	\$5.000	Versión digital	\$5.000
Geoquímica N° 77		Geoquímica N° 91		Geoquímica N° 113	
Hoja 2566-I San Antonio de los Cobres		Hoja 2969-IV Villa Unión		Hoja 3366-III San Luis	
Edición 2002	\$5.000	Edición 2008	\$5.000	Edición 2011	\$5.000
Versión digital	\$5.000	Versión digital	\$5.000	Versión digital	\$5.000




SERIE CONTRIBUCIONES TÉCNICAS

<p style="text-align: center;">Recursos Minerales N° 1</p> <p>Complejo Volcánico El Alisal, Tucumán: Un nuevo prospecto de mineralización diseminada. Nota Breve: Blancos de exploración en la Hoja Paso San Francisco, Catamarca Edición 1996</p> <p style="text-align: right;">\$3.500</p>	<p style="text-align: center;">Recursos Minerales N° 10</p> <p>Evaluación del potencial en elementos del grupo del Pt (PGE) y minerales metalíferos asociados en los plutones gábricos de las sierras de Tecka y Tepuel, Chubut Edición 2000</p> <p style="text-align: right;">\$3.500</p>
<p style="text-align: center;">Recursos Minerales N° 2</p> <p>Metalogénesis del oro de la Sierra de Rinconada, Provincia de Jujuy. Zafiros de la Puna argentina: Un potencial Recurso Minero Edición 1997</p> <p style="text-align: right;">\$3.500</p>	<p style="text-align: center;">Recursos Minerales N° 11</p> <p>Faja del Potro and Cordón de la Brea Ore deposits, La Rioja and San Juan. Radiometric dating, analytical results and sample documentation Edición 2000</p> <p style="text-align: right;">\$3.500</p>
<p style="text-align: center;">Recursos Minerales N° 3</p> <p>Informe sobre el potencial general de rocas ornamentales de la Provincia de Río Negro Edición 1998</p> <p style="text-align: right;">\$3.500</p>	<p style="text-align: center;">Recursos Minerales N° 12</p> <p>Skarn deposits in Argentina. Studies in La Rioja and San Juan Provinces. Studies in Mendoza and Neuquén Provinces. Studies in Chubut Province Edición 2000</p> <p style="text-align: right;">\$3.500</p>
<p style="text-align: center;">Recursos Minerales N° 4</p> <p>Análisis geométrico y control estructural de los depósitos minerales en el Macizo Norpatagónico, Antefosa de Ñirihuau y Faja Plegada Andica, Río Negro. Edición 1998</p> <p style="text-align: right;">\$3.500</p>	<p style="text-align: center;">Recursos Minerales N° 13</p> <p>Yacimientos auroargentíferos del Macizo del Deseado, Santa Cruz, Argentina. Aspectos metalogénicos. Estudio geocronológico de los campos filonianos hospedados en la Formación Chon Aike. Descripción de las áreas investigadas Edición 2000</p> <p style="text-align: right;">\$3.500</p>
<p style="text-align: center;">Recursos Minerales N° 5</p> <p>Informe económico y caracterización de bentonitas de la Provincia de Río Negro Edición 1999</p> <p style="text-align: right;">\$3.500</p>	<p style="text-align: center;">Recursos Minerales N° 14</p> <p>Sobre la distribución de las calcretas mesetiformes en el sureste de la provincia de La Pampa, Argentina Edición 2001</p> <p style="text-align: right;">\$3.500</p>
<p style="text-align: center;">Recursos Minerales N° 6</p> <p>Informe económico y caracterización de diatomitas de la Provincia de Río Negro Edición 1999</p> <p style="text-align: right;">\$3.500</p>	<p style="text-align: center;">Recursos Minerales N° 15</p> <p>Evaluation of the concept that Pumahuasi veins indicate a potential for the existence of underlying undiscovered sedex deposits, northern Argentina Edición 2001</p> <p style="text-align: right;">\$3.500</p>
<p style="text-align: center;">Recursos Minerales N° 7</p> <p>Informe económico y caracterización de yeso de la Provincia de Río Negro Edición 1999</p> <p style="text-align: right;">\$3.500</p>	<p style="text-align: center;">Recursos Minerales N° 16</p> <p>Mineral occurrences in the Puna region, Salta and Jujuy provinces, Argentina Edición 2001</p> <p style="text-align: right;">\$3500</p>
<p style="text-align: center;">Recursos Minerales N° 8</p> <p>Informe económico y caracterización de caolín de la Provincia de Río Negro Edición 1999</p> <p style="text-align: right;">\$3.500</p>	<p style="text-align: center;">Recursos Minerales N° 17</p> <p>Polymetallic base metal veins, Río Oro area (Cerro San Lorenzo), Santa Cruz, Argentina Edición 2001</p> <p style="text-align: right;">\$3.500</p>
<p style="text-align: center;">Recursos Minerales N° 9</p> <p>Identificación de áreas con potencial minero en la Hoja 2366-I Mina Pirquitas, Jujuy. Modelación predictiva mediante el uso de funciones SIG Edición 2000</p> <p style="text-align: right;">\$3.500</p>	

SERIE CONTRIBUCIONES TÉCNICAS

- | | |
|---|--|
| <p style="text-align: center;">Recursos Minerales N° 18</p> <p>Polymetallic vein deposits and occurrences Central Chubut province, Argentina
Edición 2001 \$3.500</p> | <p style="text-align: center;">Recursos Minerales N° 27</p> <p>Catálogo de pórfidos de la provincia de Río Negro.
Edición 2005 \$3.500</p> |
| <p style="text-align: center;">Recursos Minerales N° 19</p> <p>Report on a reconnaissance visit to examine mineralization in the Cordillera Fueguina, Tierra del Fuego, Argentina
Edición 2001 \$3.500</p> | <p style="text-align: center;">Recursos Minerales N° 28</p> <p>Anomalías de amonio en la República Argentina: una guía para la exploración minera.
Edición 2006 \$3.500</p> |
| <p style="text-align: center;">Recursos Minerales N° 20</p> <p>Metalogenia del Bloque de San Rafael, Mendoza
Edición final 2002 \$3.500</p> | <p style="text-align: center;">Recursos Minerales N° 29</p> <p>Potencial Geológico Minero de Ceolitas Sedimentarias en el Distrito Paganzo
Edición 2006 \$3.500</p> |
| <p style="text-align: center;">Recursos Minerales N° 21</p> <p>Mineral occurrences in the area of the King Tut vein, La Rioja province, Argentina
Edición 2002 \$3.500</p> | <p style="text-align: center;">Recursos Minerales N° 30</p> <p>Elementos del Grupo del Platino y sus minerales. Modelos de depósitos en la Argentina y en el mundo
Edición 2007 \$3.500</p> |
| <p style="text-align: center;">Recursos Minerales N° 22</p> <p>Geología y metalogénesis del Eopaleozoico del tramo central de la Sierra de Calalaste, provincia de Catamarca
Edición 2003 \$3.500</p> | <p style="text-align: center;">Recursos Minerales N° 31</p> <p>Estudio metalogenético de brechas hidrotermales portadoras de mineralización de Bi-Au-Cu en el ámbito de la Cordillera Frontal. Provincia de San Juan.
Edición 2008 \$3.500</p> |
| <p style="text-align: center;">Recursos Minerales N° 23</p> <p>Inventario de la actividad minera industrial en la provincia de Tucumán y sur de Salta, entre 26° y 27° de latitud sur
Edición 2002
Versión digital en CD-Rom \$3.500</p> | <p style="text-align: center;">Recursos Minerales N° 32</p> <p>Rasgos estructurales de los Andes del NOA: Su control en la localización de Recursos Minerales.
Edición 2009 \$3.500</p> |
| <p style="text-align: center;">Recursos Minerales N° 24</p> <p>Alteraciones hidrotermales asociadas a áreas mineralizadas en el NOA
Complejos volcánicos dómicos de Pan de Azúcar, Chinchillas y Cerro Redondo.
Edición 2006 \$3.500</p> | |
| <p style="text-align: center;">Recursos Minerales N° 25</p> <p>Alteraciones hidrotermales asociadas a áreas mineralizadas en el NOA
Complejo caldérico Vilama Coruto áreas Granada, Bonanza-Minas Viejas y Cerro Pulusul
Edición 2006 \$3.500</p> | |
| <p style="text-align: center;">Recursos Minerales N° 26</p> <p>Alteraciones hidrotermales asociadas a áreas mineralizadas en el NOA
Alteración hidrotermal en el estratovolcán Rachaite.
Edición 2006 \$3.500</p> | |



recursos minerales

SERIE CONTRIBUCIONES TÉCNICAS

Recursos Minerales N° 33 Geología estructural de los sistemas vetiformes del Cerro Las Minas. Distrito Mineiro Andacollo, Cordillera del Viento. Provincia del Neuquén. Edición 2011 \$3.500	Recursos Minerales N° 42 Investigación Geológica y Caracterización de Depósitos de Zeolitas de Origen Volcano-Sedimentarias en la Provincia del Chubut, Argentina. Edición 2017 \$3.500
Recursos Minerales N° 34/D Base de datos de depósitos minerales portadores de Cu, Pb, Zn y Ag de la República Argentina. Edición 2011 \$3.500	Recursos Minerales N° 43 Geología Estructural y Tectónica de los Depósitos de Baritina de Mallín Quemado. Cuenca Neuquina Edición 2020 \$3.500
Recursos Minerales N° 35 Geología y Metalogénesis del Distrito El Infiernillo. Bloque de San Rafael, Mendoza. Edición 2013 \$3.500	Recursos Minerales N° 44 Análisis Geológico y Metalogenético del Sector Norte de la Cordillera del Viento, Provincia del Neuquén Edición 2021 \$3.500
Recursos Minerales N° 36 Investigación de arcillas para uso en descontaminación de aguas arsenicales, en las provincias de Córdoba y San Luis. Edición 2014 \$3.500	Recursos Minerales N° 45 Minerales y Metales Críticos y Estratégicos. Análisis de Situación y Metodología de Clasificación para la República Argentina Edición 2021 \$3.500
Recursos Minerales N° 37 Arcillas de Río Negro para uso cerámico. Aspectos geológicos y tecnológicos. Edición 2014 \$3.500	Recursos Minerales N° 46 Evaluación Metalogenética y Estudio geológico-Estructural del Distrito Polimetálico San Antonio de Los Cobres. Provincia de Salta, República Argentina Edición 2021 \$3.500
Recursos Minerales N° 38 Mineralizaciones de hierro y manganeso bandeados (BIFM) vinculados al magmatismo Precuyano en la provincia del Neuquén Edición 2015 \$3.500	Recursos Minerales N° 47 Potencial en Recursos Minerales del Territorio Continental de la República Argentina (Cu, Mo, Pb, Zn, Au, Ag, Li, K, B) Edición 2021 \$3.500
Recursos Minerales N° 39 Los domos riolíticos portadores de <i>Thundereggs</i> del Complejo Volcánico Marifil. Cerro Bandera-Laguna Curicó. Valcheta, provincia de Río Negro. Edición 2014 \$3.500	Recursos Minerales N° 48 Elementos de las Tierras Raras. Panorama General y Evaluación del Potencial en la República Argentina Edición 2022 \$3.500
Recursos Minerales N° 40 Características geológicas y metalogenéticas del depósito Navidad (Ag-Pb-Zn-Cu) Macizo Somún Curá, Chubut, Argentina. Edición 2014 \$3.500	Recursos Minerales N° 49 Recursos Minerales Industriales, Rocas de Aplicación y Gemas de la Provincia de Río Negro Edición 2022 \$3.500
Recursos Minerales N° 41 Revisión de modelos de mineralización vinculados a fallas en ambiente de rifting. Implicancias metalogenéticas relacionadas al rifting mesozoico en Argentina. Edición 2015 \$3.500	

recursos minerales

PUBLICACIONES TÉCNICAS

SEGEMAR-UNIVERSIDAD NACIONAL DE SAN MARTÍN

<p>Publicación Técnica N° 1</p> <p>Berilo Edición 1999</p> <p>\$2.500</p>	<p>Publicación Técnica N° 7</p> <p>Abrasivos Edición 2005</p> <p>\$2.500</p>	<p>Publicación Técnica N° 12</p> <p>Caolín Edición 2006</p> <p>\$2.500</p>
<p>Publicación Técnica N° 2</p> <p>Bario y Estroncio Edición 1999</p> <p>\$2.500</p>	<p>Publicación Técnica N° 8</p> <p>Boratos Edición 2005</p> <p>\$2.500</p>	<p>Publicación Técnica N° 13</p> <p>Diatomita y Perlita Edición 2007</p> <p>\$2.500</p>
<p>Publicación Técnica N° 3</p> <p>Magnesio Edición 1999</p> <p>\$2.500</p>	<p>Publicación Técnica N° 9</p> <p>Sales Edición 2005</p> <p>\$2.500</p>	<p>Publicación Técnica N° 14</p> <p>Bentonita Edición 2007</p> <p>\$2.500</p>
<p>Publicación Técnica N° 4</p> <p>Cuarzo Edición 1999</p> <p>\$2.500</p>	<p>Publicación Técnica N° 10</p> <p>Talco y Pirofilita Edición 2005</p> <p>\$2.500</p>	<p>Publicación Técnica N° 15</p> <p>Carbonato y sulfato de calcio Edición 2008</p> <p>\$2.500</p>
<p>Publicación Técnica N° 5</p> <p>Feldespato y Mica Edición 2000</p> <p>\$2.500</p>	<p>Publicación Técnica N° 11</p> <p>Aluminio Edición 2005</p> <p>\$2.500</p>	<p>Publicación Técnica N° 16</p> <p>Grafito Edición 2011</p> <p>\$2.500</p>
<p>Publicación Técnica N° 6</p> <p>Titanio Edición 2001</p> <p>\$2.500</p>		<p>Publicación Técnica N° 17</p> <p>Azufre Edición 2010</p> <p>\$2.500</p>



recursos minerales

CARTAS 1:250.000 - MINERO METALOGENÉTICAS

<p style="text-align: right;">Boletín 355</p> <p>2969-III Malimán San Juan Edición 2010 \$5.000</p>	<p style="text-align: right;">Boletín 384</p> <p>2969-I Pastillos San Juan y La Rioja Edición 2009 \$5.000</p>	<p style="text-align: right;">Boletín 417</p> <p>2566-III Cachi Salta Edición 2018 \$5.000</p>
<p style="text-align: right;">Boletín 363</p> <p>2569-II Socompa Salta Edición 2005 \$5.000</p>	<p style="text-align: right;">Boletín 387</p> <p>3769-II Agua Escondida Mendoza y La Pampa Edición 2010 \$5.000</p>	<p style="text-align: right;">Boletín 419</p> <p>2366-III Susques Jujuy Edición 2016 \$5.000</p>
<p style="text-align: right;">Boletín 367</p> <p>4372-I y II Esquel Chubut Edición 2006 \$5.000</p>	<p style="text-align: right;">Boletín 394</p> <p>2566-I San Antonio de los Cobres Salta Edición 2006 \$5.000</p>	<p style="text-align: right;">Boletín 432</p> <p>2366-I / 2166-III Mina Pirquitas Jujuy Edición 2018 \$5.000</p>
<p style="text-align: right;">Boletín 370</p> <p>4166-I Valcheta Río Negro Edición 2007 \$5.000</p>	<p style="text-align: right;">Boletín 406</p> <p>3769-I Barrancas Mendoza y Neuquén Edición 2015 \$5.000</p>	<p style="text-align: right;">Boletín 435</p> <p>3569-II San Rafael Mendoza Edición 2019 \$5.000</p>
<p style="text-align: right;">Boletín 375</p> <p>3569-IV Embalse El Nihuil Mendoza Edición 2009 \$5.000</p>	<p style="text-align: right;">Boletín 407</p> <p>3569-III Malargüe Mendoza Edición 2015 \$5.000</p>	<p style="text-align: right;">Boletín 448</p> <p>2969-II Tinogasta La Rioja, Catamarca y San Juan Edición 2022 \$5.000</p>
<p style="text-align: right;">Boletín 376</p> <p>2963-III Villa Ojo de Agua Santiago del Estero y Córdoba Edición 2009 \$5.000</p>	<p style="text-align: right;">Boletín 416</p> <p>3166-III Chepes La Rioja Edición 2016 \$5.000</p>	

CARTAS 1:250.000 - MINERALES INDUSTRIALES, ROCAS Y GEMAS

<p style="text-align: right;">Boletín 333</p> <p>3766-III La Reforma La Pampa Edición 2003 \$5.000</p>	<p style="text-align: right;">Boletín 383</p> <p>2966-III La Rioja La Rioja Edición 2009 \$5.000</p>	<p style="text-align: right;">Boletín 412</p> <p>4369-I Gastre Chubut Edición 2015 \$5.000</p>
<p style="text-align: right;">Boletín 356</p> <p>3166-IV Villa Dolores Córdoba Edición 2005 \$5.000</p>	<p style="text-align: right;">Boletín 400</p> <p>3969-IV General Roca Río Negro y Neuquén Edición 2011 \$5.000</p>	<p style="text-align: right;">Boletín 418</p> <p>3569-II San Rafael Mendoza Edición 2016 \$5.000</p>
<p style="text-align: right;">Boletín 385</p> <p>4166-III Cona Niyeu Río Negro Edición 2009 \$5.000</p>	<p style="text-align: right;">Boletín 401</p> <p>3169-IV San Juan San Juan Edición 2012 \$5.000</p>	<p style="text-align: right;">Boletín 428</p> <p>Hoja 3363-I Villa María Córdoba Edición 2017 \$5.000</p>
<p style="text-align: right;">Boletín 371</p> <p>4166-IV Sierra Grande Río Negro Edición 2007 \$5.000</p>	<p style="text-align: right;">Boletín 402</p> <p>3166-II Cruz del Eje Córdoba, La Rioja y Catamarca Edición 2014 \$5.000</p>	<p style="text-align: right;">Boletín 436</p> <p>Hoja 4369-III Paso de Indios Chubut Edición 2019 \$5.000</p>
<p style="text-align: right;">Boletín 378</p> <p>2766-II San Miguel de Tucumán Tucumán, Salta y Catamarca Edición 2009 \$5.000</p>	<p style="text-align: right;">Boletín 411</p> <p>3163-III Córdoba Córdoba Edición 2015 \$5.000</p>	<p style="text-align: right;">Boletín 438</p> <p>Hoja 3163-I Jesús María Córdoba Edición 2018 \$5.000</p>

■ ANALES Y PUBLICACIONES REGIONALES Y DE SÍNTESIS

<p style="text-align: right;"><i>Anales XIII</i></p> <p>Reservas Salinas de Argentina Edición 1967 \$3.500</p>	<p style="text-align: right;"><i>Anales XXVIII</i></p> <p>Geology and Metallogeny of the Sierras de San Luis and Comechingones 1:250.000 San Luis y Córdoba Edición 1997 \$5.000</p>	<p style="text-align: right;"><i>Anales XLV</i></p> <p>Sistema de información geológica y base de datos relacional del Mapa metalogenético de América del Sur Memoria explicativa Edición 2007 \$2.500</p>
<p style="text-align: right;"><i>Anales XVII</i></p> <p>Los Yacimientos No Metalíferos y Rocas de Aplicación de la Región Patagonia - Comahue Edición 1976 \$3.500</p>	<p style="text-align: right;"><i>Anales XXX</i></p> <p>Estudio Geológico Integrado de la Quebrada de Humahuaca Jujuy Edición 1998 \$9.500</p> <ul style="list-style-type: none"> • Geología Regional y Geomorfología • Los Minerales Industriales y las Rocas de Aplicación • Análisis Metalogenético • Caracterización Geomecánica de los Materiales de las Quebradas de Purmamarca y Yacoraite • Peligrosidad y Riesgos Naturales • Estudio Hidroquímico de la Cuenca Hidrográfica del río Yacoraite 	<p style="text-align: right;"><i>Anales XLIX</i></p> <p>Catálogo de Pórfidos de la República Argentina Edición 2010 \$3.500</p>
<p style="text-align: right;"><i>Anales XVIII</i></p> <p>Estudio geológico del yacimiento cupoaurífero de La Alumbraera Edición 1980 \$3.500</p>	<p style="text-align: right;"><i>Anales XIX</i></p> <p>Los Yacimientos Minerales No Metalíferos y Rocas de Aplicación de la Región Cuyo Centro Edición 1980 Agotado. Disponible para consulta</p>	<p style="text-align: right;"><i>Anales LIII</i></p> <p>Recursos Minerales de la República Argentina <i>Base de datos de la información inédita disponible en el IGRM-SEGEMAR.</i> Edición 1997 \$3.500</p>
<p style="text-align: right;"><i>Anales XX</i></p> <p>Los Yacimientos de Minerales No Metalíferos y Rocas de Aplicación de la Región NOA Edición 1983 \$3.500</p>	<p style="text-align: right;"><i>Anales XXXII</i></p> <p>Mapa Metalogenético de la República Argentina 1:2.500.000 Edición 1998 \$4.000</p>	<p style="text-align: right;"><i>Anales LIII</i></p> <p>Las Fajas Metalogenéticas Cupríferas de la República Argentina Edición 2015 \$5.000</p>
<p style="text-align: right;"><i>Anales XXI</i></p> <p>Mapa Metalogenético de la Frontera Argentino-Chilena entre los 22° y 34° de Latitud Sur Edición 1994 Para consulta</p>	<p style="text-align: right;"><i>Anales XXXV</i></p> <p>Recursos Minerales de la República Argentina Mapa 1:2.500.000 Edición 1999 - 2 tomos - Agotado</p>	<p style="text-align: right;"><i>Anales LV</i></p> <p>Recursos Minerales Metalíferos y Metalogénesis de la Provincia del Neuquén Texto y mapa Edición 2018 \$5.000</p>
<p style="text-align: right;"><i>Anales XXII</i></p> <p>Energía Geotérmica: Promisoria Alternativa Edición 1994 \$3.500</p>	<p style="text-align: right;"><i>Anales XXXVIII</i></p> <p>Descripción del Mapa Metalogenético del oro en la República Argentina Mapas impresos \$4.000</p>	<p style="text-align: right;"><i>Anales LVI</i></p> <p>15th Quadrennial International Association on the Genesis of Ore Deposits Symposium - Symposium Proceedings Edición 2018 \$5.000</p>
<p style="text-align: right;"><i>Anales XXIII</i></p> <p>Geología y Metalogénesis del Orógeno Andino Central Edición 1995 \$3.500</p>	<p style="text-align: right;"><i>Anales XL</i></p> <p>Historia de la Minería Argentina Edición 2004 - 2 tomos \$5.000</p>	<p style="text-align: right;"><i>Anales LVIII</i></p> <p>Catálogo de Piedra Laja de la República Argentina Edición 2019 \$3.500</p>
<p style="text-align: right;"><i>Anales XXVI</i></p> <p>Geology and Metallogeny of the Sierras de Las Minas, Chepes and Los Llanos 1:250.000 La Rioja Edición 1997 \$5.000</p>	<p style="text-align: right;"><i>Anales XXXIX</i></p> <p>Minerales industriales de la República Argentina</p>	<p style="text-align: right;"><i>Anales LIX</i></p> <p>Mapa Metalogenético de América Central y el Caribe Edición 2020 \$5.000</p>
<p style="text-align: right;"><i>Anales XXVII</i></p> <p>Geology and Metallogeny of the Sierras Septentrionales de Córdoba 1:250.000 Córdoba Edición 1997 \$5.000</p>	<p style="text-align: right;"><i>Anales XLIV</i></p> <p>Mapa metalogenético de América del Sur Memoria explicativa Versión trilingüe texto y mapa 1:5.000.000 Edición 2005 \$2.500</p>	

ANALES Y PUBLICACIONES REGIONALES Y DE SÍNTESIS

Minerales para Lapidación y Colección de la República Argentina

Edición 2021 \$3.500

Piedras ornamentales de la República Argentina

Español/Inglés
Edición 2000
Versión digital \$2.500

Boletín N° 353

Disponibilidad de fertilizantes y enmiendas minerales para el agro argentino

Edición 2005 \$3.500

Publicación Geológica Multinacional N°1

Mapa de Recursos Minerales del área fronteriza Argentino-Chilena entre los 34° y 56°S

Edición 1999 \$4.000

Publicación Geológica Multinacional N°2

Mapa Metalogénico de la región fronteriza entre Argentina, Bolivia, Chile y Perú (14° S – 28° S).

Edición 2001 Agotado

Publicación Geológica Multinacional N°3

Proyecto Multinacional Andino

Edición 2002u\$s 50

GEODATA CD-Rom

- Mapa Metalogénico, depósitos minerales, mosaico satelital y aeromagnético, versión SIG
- Base de datos del Proyecto

Mapa Geológico y de Recursos Minerales de América del Sur

(SIG-América del Sur, 1:1M)
Hoja SH21 Monte Caseros (Ar); Uruguayana (Br); Arapey (Ur)

1:1.000.000
Edición 2009
Disponible por ploteo \$4.000

Publicación N° 165

Inclusiones fluidas aplicadas a la exploración minera

Edición 2002 \$2.500

Publicación N° 168

Conozcamos más sobre Minería

Edición 2008
Agotado - Disponible para consulta

Publicación N° 170

Guías de Minerales de Alteración de la República Argentina

Edición 2008 \$2.500

Publicación N° 172

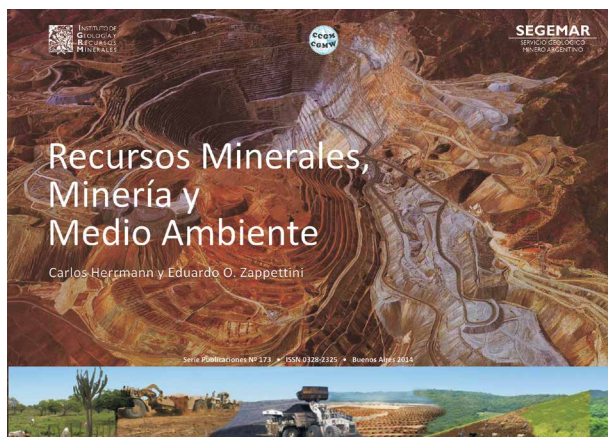
Atlas de Asociaciones Paragenéticas de Menas de la Rep. Argentina

Edición 2011 \$2.500

Publicación N° 173

Recursos Minerales, Minería y Medio Ambiente

Edición 2014 \$2.500



SERIE CONTRIBUCIONES TÉCNICAS GEOTERMIA

Geotermia N° 1

Interpretación de los Resultados de la Prospección Magnetotelúrica (MT) del Sistema Geotermal del Sector Sudeste de la Cuenca de Tucumán y su Extensión en la Provincia de Santiago del Estero
Edición 2019 \$3.500

Geotermia N° 2

Modelo Conceptual Geotermico Preliminar del Volcán Socompa, Departamento de los Andes, Provincia de Salta, Argentina
Minerales para Lapidación y Colección de la República Argentina
Edición 2020 \$3.500

Geotermia N° 3

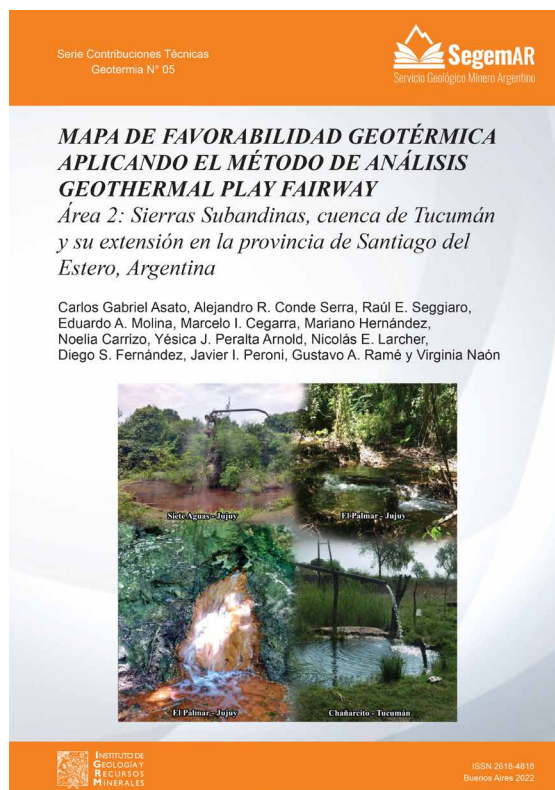
Mapa de Favorabilidad Geotérmica Aplicando el Método de Análisis Geothermal Play Fairway Área I, Puna Norte, Argentina
Edición 2020 \$3.500

Geotermia N° 4

Modelo Estructural del Sistema Geotérmico Aguas Calientes entre Olacapato y San Antonio de los Cobres, Puna Salteña
Edición 2021 \$3.500

Geotermia N° 5

Mapa de Favorabilidad Geotérmica Aplicando el Método de Análisis Geothermal Play Fairway Área 2, Sierras Subandinas, Cuenca de Tucumán y su Extensión en la Provincia de Santiago del Estero, Argentina.
Edición 2022 \$3.500



peligrosidad geológica

■ BOLETINES PELIGROSIDAD GEOLÓGICA

Boletín N° 302		Boletín N° 372	
Carta de Peligrosidad Geológica 3969-IV, General Roca		Carta de Peligrosidad Geológica 4366-II, Puerto Madryn	
Provincias de Río Negro y Neuquén		Provincia del Chubut	
Edición 2004	\$9.500	Edición 2009	\$9.500
Boletín N° 303		Boletín N° 389	
Carta de Peligrosidad Geológica 2366-IV, Ciudad Libertador General San Martín		Carta de Peligrosidad Geológica 4372-I /II, Esquel	
Provincias de Jujuy		Provincia del Chubut	
Edición 2008	\$9.500	Edición 2009	\$9.500
Boletín N° 304		Boletín N° 390	
Carta de Peligrosidad Geológica 4366-IV, Rawson		Carta de Peligrosidad Geológica 4172-IV, San Carlos de Bariloche	
Provincia de Chubut		Provincias de Río Negro y Neuquén	
Edición 2001	\$9.500	Edición 2009	\$9.500
Boletín N° 305		Boletín 403	
Carta de Peligrosidad Geológica 4566-III, Comodoro Rivadavia		Carta de Peligrosidad Geológica 4769-II, Caleta Oliva	
Provincia de Chubut		Provincia de Santa Cruz	
Edición 2001	\$9.500	Edición 2014	\$9.500
Boletín N° 324		Boletín 408	
Carta de Peligrosidad Geológica 3369-II, Mendoza		Carta de Peligrosidad Geológica 2363-I Tartagal	
Provincias de Mendoza y San Juan		Provincia de Salta	
Edición 2002	\$9.500	Edición 2014	\$9.500
Boletín N° 325		Boletín 434	
Carta de Peligrosidad Geológica 2766-II, Tucumán		Carta de Peligrosidad Geológica 2966-II, San Fernando del Valle de Catamarca	
Provincias de Tucumán		Provincia de Catamarca, Santiago del Estero y Tucumán	
Edición 2002	\$9.500	Edición 2014	\$9.500
Boletín N° 331			
Carta de Peligrosidad Geológica 4569-IV, Escalante			
Provincia del Chubut			
Edición 2004	\$9.500		
Boletín N° 350			
Carta de Peligrosidad Geológica 3360-IV y 3357-III Gualedaychú			
Provincia de Buenos Aires y Entre Ríos			
Edición 2009	\$9.500		
Boletín N° 365			
Carta de Peligrosidad Geológica 2766-IV, Concepción			
Provincia de Tucumán, Catamarca y Santiago del Estero			
Edición 2006	\$9.500		

SERIE CONTRIBUCIONES TÉCNICAS

Peligrosidad Geológica N° 1

Estudio de la Estabilidad de Laderas de la Quebrada de la Troya

Provincia de La Rioja

Edición 1996

Disponible para consulta

Peligrosidad Geológica N° 2

Avalanchas de rocas asociadas a neotectónica en el valle del río Mendoza. Peligrosidad Geológica Asociada

Provincia de Mendoza

Edición 2001

Disponible para consulta

Peligrosidad Geológica N° 3

Los procesos geomorfológicos del 4 de abril de 2001, y sus consecuencias en las poblaciones de Palma Sola y Puesto Nuevo y la zona de Las Delicias

Provincia de Jujuy

Edición 2001

\$3.500

Peligrosidad Geológica N° 4

Estudio de Peligrosidad Geológica en el Barrio Sismográfica, Comodoro Rivadavia

Provincia de Chubut

Edición 2002

\$3.500

Peligrosidad Geológica N° 5

Estudio de Peligrosidad Geológica del área de Playa Belvedere, Comodoro Rivadavia

Provincia de Chubut

Edición 2003

\$3.500

Peligrosidad Geológica N° 6

Medidas de Mitigación y Prevención en la ladera sur del Cerro Hermitte, Comodoro Rivadavia

Provincia de Chubut

Edición 2002

\$3.500

Peligrosidad Geológica N° 7

Dinámica costera de la ciudad de Comodoro Rivadavia

Provincia de Chubut

Edición 2003

\$3.500

Peligrosidad Geológica N° 8

Remoción en Masa en las Termas de Fiambalá

Provincia de Catamarca

Edición 2003

\$3.500

Peligrosidad Geológica N° 9

Evaluación de Peligrosidad Geológica en el Barrio Divina Providencia.

Comodoro Rivadavia

Provincia de Chubut

Edición 2003

\$3.500

Peligrosidad Geológica N° 10

Degradación de suelos en los alrededores del lago Colhué-Huapí

Escalante

Provincia de Chubut

Edición 2004

\$3.500

Peligrosidad Geológica N° 11

Medidas de protección barda del Ñireco, San Carlos de Bariloche

Provincia de Río Negro

Edición 2006

\$3.500

Peligrosidad Geológica N° 12

Geomorfología de la Quebrada del Agua Negra

Provincia de San Juan

Edición 2007

\$3.500

Peligrosidad Geológica N° 13

Geomorfología de la Región del Volcán Copahue y adyacencias orientales

Provincia de Neuquén

Edición 2007

\$3.500


Peligrosidad Geológica N° 14

Peligrosidad sísmica de la Sierra de Velasco

Provincia de La Rioja

Edición 2008

\$3.500



Medidas de protección Barda del Ñireco

San Carlos de Bariloche
Provincia de Río Negro

Fernando X. Ferrer
Fabian Helms



ISBN 950-9052

Buenos Aires, 2006

peligrosidad geológica

SERIE CONTRIBUCIONES TÉCNICAS

Peligrosidad Geológica N° 15

Inundación de detritos en la ciudad de Targagal

Provincia de Salta
Edición 2009 \$3.500

Peligrosidad Geológica N° 16

Susceptibilidad Geológica a los movimientos en masa de la Ruta Prov. N° 83

Provincia de Jujuy
Edición 2011 \$3.500

Peligrosidad Geológica N° 18

Flujo de barro del Arroyo Comedero, Terma de Reyes

Provincia de Jujuy
Edición 2016 \$3.500

Peligrosidad Geológica N° 18

Evaluación de la peligrosidad geológica en Villa Paur, Colonia Maipú y faldeo del cerro Curruhuinca

San Martín de los Andes
Provincia de Neuquén
Edición 2016 \$3.500

Peligrosidad Geológica N° 19

Estudio de peligrosidad geológica de la localidad de El Chaltén y de procesos de remoción en masa de la ladera norte del cerro Solo

Provincia de Santa Cruz
Edición 2019 \$3.500

Peligrosidad Geológica N° 20

Zonificación de la susceptibilidad a los procesos de remoción en masa de la provincia de Jujuy

Provincia de Jujuy
Edición 2020 \$3.500

ANALES

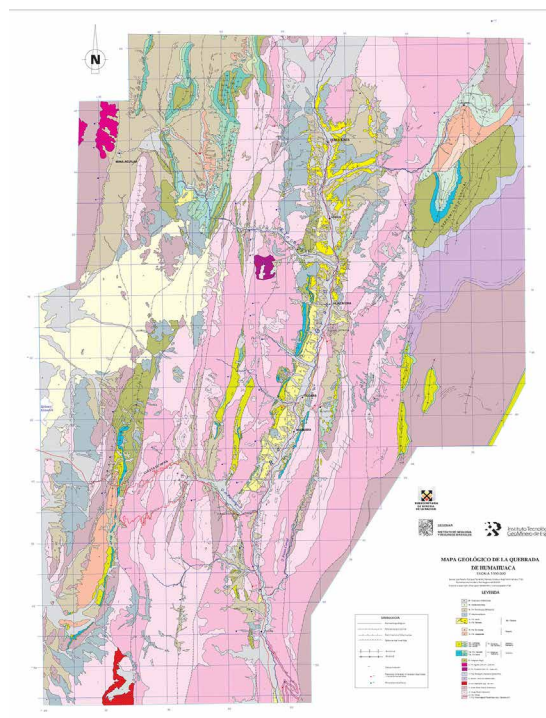
Anales XXX

Estudio Geológico Integrado de la Quebrada de Humahuaca

Provincia de Jujuy

- Geología Regional y Geomorfología
- Los Minerales Industriales y las Rocas de Aplicación
- Análisis Metalogenético
- Caracterización Geomecánica de los Materiales de las Quebradas de Purmamarca y Yacoraite
- Peligrosidad y Riesgos Naturales
- Estudio Hidroquímico de la Cuenca Hidrográfica del río Yacoraite

Edición 1998 \$9.500



ordenamiento territorial

BOLETINES LÍNEA DE BASE AMBIENTAL

Boletín N° 306		Boletín N° 374	
Carta de Línea de Base Ambiental 3163-III Córdoba Provincia de Córdoba Edición 2000	\$9.500	Carta de Línea de Base Ambiental 2766-II Tucumán Provincia de Tucumán Edición 2008	\$9.500
Boletín N° 307		Boletín N° 394	
Carta de Línea de Base Ambiental 3763-IV Coronel Suárez Provincia de Buenos Aires Edición 2001	\$9.500	Carta de Línea de Base Ambiental 2766-IV Concepción Provincia de Tucumán, Catamarca y Santiago del Estero Edición 2004	\$9.500
Boletín N° 326		Boletín N° 391	
Carta de Línea de Base Ambiental 3760-I Olavarría Provincia de Buenos Aires Edición 2002	\$9.500	Carta de Línea de Base Ambiental 4769-II Caleta Olivia Provincia de Santa Cruz Edición 2011	\$9.500
Boletín N° 341		Boletín 404	
Carta de Línea de Base Ambiental 3760-IV Tandil Provincia de Buenos Aires Edición 2004	\$9.500	Carta de Línea de Base Ambiental 4169-III Ingeniero Jacobacci Provincia de Río Negro Edición 2014	\$9.500

SERIE CONTRIBUCIONES TÉCNICAS ORDENAMIENTO TERRITORIAL

Ordenamiento Territorial N° 1		Hidrogeología de la Ciudad de Buenos Aires	
Carta Geológica Ambiental Ciudad de Paraná Provincia de Entre Ríos Edición 1999	\$5.000	Edición 2006	\$5.000
Ordenamiento Territorial N° 2		Ordenamiento Territorial N° 7	
Carta Geológica Ambiental Ciudad de Concordia Provincia de Entre Ríos Edición 1997	\$5.000	Estudio de impacto ambiental Central Termoelectrónica Río Turbio Edición 2008	\$5.000
Ordenamiento Territorial N° 3		Ordenamiento Territorial N° 7	
Carta Geológica Geotécnica Ciudad de Buenos Aires Edición 2001	\$5.000	Vulnerabilidad de Acuífero Edición 2007	\$5.000
Ordenamiento Territorial N° 4		Ordenamiento Territorial N° 9	
Geología urbana del área metropolitana bonaerense (AMBA), Argentina y su influencia en la problemática ambiental Edición 2004	\$5.000	ESTUDIO GEOCIENTÍFICO APLICADO AL ORDENAMIENTO TERRITORIAL San Martín de los Andes Provincia de Neuquén Edición 2016	\$5.000
Ordenamiento Territorial N° 5		Ordenamiento Territorial N° 10	
Hidrogeología Ambiental Edición 2004	\$5.000	Geomorfología de la Provincia de Buenos Aires Provincia de Buenos Aires Edición 2018	\$5.000
Ordenamiento Territorial N° 6			

ordenamiento territorial

SERIE CONTRIBUCIONES TÉCNICAS ORDENAMIENTO TERRITORIAL

<i>Ordenamiento Territorial N° 12</i>	<i>Ordenamiento Territorial N° 13</i>	<i>Ordenamiento Territorial N° 14</i>
Aplicación de isotopos al estudio geoambiental de base de la región de San Antonio de los Cobres Provincia de Salta	Caracterización geotécnica de suelos destinados a urbanización en la localidad de Puerto San Julián Provincia de Santa Cruz	Caracterización Hidrogeológica e Hidroquímica en los alrededores de la Ciudad de Tartagal Provincia de Salta
Edición 2019 \$5.000	Edición 2019 \$5.000	Edición 2021 \$5.000

PROYECTO MULTINACIONAL ANDINO GEOCIENCIAS PARA LAS COMUNIDADES ANDINAS

(Distribución gratuita previa solicitud formal)

<i>Publicación Geológica Multinacional N°4</i>	<i>Publicación Geológica Multinacional N°7</i>	
Movimientos en Masa en la Región Andina: una guía para la evaluación de amenazas <i>Proyecto Multinacional Andino Edición 2007</i>	Atlas de Deformaciones Cuaternarias de los Andes <i>Proyecto Multinacional Andino Edición 2009</i>	Comunicación para transformar el conocimiento geocientífico en acción <i>Proyecto Multinacional Andino Edición 2009</i>
Conozcamos los peligros geológicos en la Región Andina <i>Proyecto Multinacional Andino Edición 2007</i>	Conozcamos los peligros geológicos en los Andes <i>Proyecto Multinacional Andino Afiche de divulgación destinado a las escuelas Edición 2010</i>	

ANALES

Ecoregiones de la Argentina <i>Edición 2003</i>	<i>Anales XXXVII</i> \$3.500	Estudio geocientífico Aplicado al Ordenamiento Territorial, Andacollo y Huinganco Provincia de Neuquén <i>Edición 2011</i>	<i>Anales LI</i> \$3.500
Estudio geocientífico Aplicado al Ordenamiento Territorial, San Carlos de Bariloche Provincia de Río Negro <i>Memoria 2005</i>	<i>Anales XLII</i> \$3.500	Estudio geocientífico Aplicado al Ordenamiento Territorial, Rincón de los Sauces Provincia de Neuquén <i>Edición 2013</i>	<i>Anales LII</i> \$3.500
Estudio geocientífico Aplicado al Ordenamiento Territorial, San Ignacio Provincia de Misiones <i>Memoria 2005</i>	<i>Anales XLIII</i> \$3.500	Contribución al conocimiento hidrogeológico de la región chaqueña argentina Provincias de Formosa, Chaco, Salta, Santiago del Estero y Tucumán <i>Edición 2019</i>	<i>Anales LVII</i> \$3.500
Estudio geocientífico Aplicado al Ordenamiento Territorial, Junín de los Andes Provincia de Río Negro <i>Edición 2010</i>	<i>Anales XLVIII</i> \$3.500	PROYECTO MULTINACIONAL ANDINO GEOCIENCIAS PARA LAS COMUNIDADES ANDINAS Estudio Geocientífico Aplicado al Ordenamiento Territorial Puente del Inca Provincia de Mendoza <i>Edición 2007</i>	<i>Anales LVII</i> \$3.500
Suelos de Argentina Geografía de suelos, factores y procesos formadores <i>Edición 2012</i>	<i>Anales L</i> \$3.500		

hidrogeología

BOLETINES

Boletín N° 96 Hidrogeología de la región de Bahía Blanca Buenos Aires Edición 1964 \$2.500	Boletín N° 116 Descripción hidrogeológica de la zona de Arias, Venado Tuerto y Colón Córdoba - Santa Fe Edición 1968 \$2.500	Boletín N° 121 Descripción hidrogeológica de la zona Olavarría - 16 de Julio Buenos Aires Edición 1970 \$2.500
Boletín N° 102 Estudio hidrogeológico de la cuenca de Puerto Deseado , provisión de agua industrial a la primera planta algológica del país Santa Cruz Edición 1964 \$2.500	Boletín N° 117 Estudio hidrológico de la zona de Firmat, Casilda y Cañada de Gómez Santa Fe Edición 1969 \$2.500	Boletín N° 122 Descripción hidrogeológica de la zona Libano, Laprida, Pedro P. Lasalle Buenos Aires Edición 1971 \$2.500
Boletín N° 105 Estudio hidrogeológico del Valle del Río Conlara al sur de la línea Santa Rosa - Merlo San Luis Edición 1964 \$2.500	Boletín N° 118 Estudio hidrogeológico para la provisión de agua de Cañada Rosquin Santa Fe Edición 1969 \$2.500	Boletín N° 123 Descripción hidrogeológica del valle Antinaco - Los Colorados La Rioja Edición 1971 \$2.500
Boletín N° 115 Descripción hidrogeológica de la región de Marcos Juárez Santa Fe - Córdoba Edición 1968 \$2.500	Boletín N° 120 Descripción hidrogeológica de la región El Trébol Santa Fe Edición 1970 \$2.500	

ANALES

Anales XXX Estudio Geológico Integrado de la Quebrada de Humahuaca Jujuy Edición 1998 Versión digital \$9.500
<ul style="list-style-type: none">• Geología Regional y Geomorfología• Los Minerales Industriales y las Rocas de Aplicación• Análisis Metalogenético• Caracterización Geomecánica de los Materiales de las Quebradas de Purmamarca y Yacoraite• Peligrosidad y Riesgos Naturales• Estudio Hidroquímico de la Cuenca Hidrográfica del río Yacoraite

MAPAS

Año 1996 Mapa hidrogeológico de la Provincia de Mendoza 1:500.000 Edición 1996 \$4.000
Año 1998 Mapa hidrogeológico de la Provincia de San Juan 1:500.000 Edición 1998 \$4.000

Mapa Geomorfológico de la Provincia de La Pampa

Versión preliminar 2002
Disponible para ploteo

\$4.000

Mapa Geomorfológico de la Provincia de Santa Cruz

Versión preliminar 2007
Disponible para ploteo

\$4.000



PROCESAMIENTO DE IMÁGENES SATELITALES

CORRECCIÓN RADIOMÉTRICA Y GEOMÉTRICA DE LOS DATOS 1A

Datos disponibles: Ver mapa de cobertura de imágenes ASTER.

Imagen digital ortorrectificada y Modelo digital de elevaciones

Bandas 1,2,3N,3B,4,5,6,7,8,9,10,11,12,13,14 y MDE
\$20.000

Imagen digital ortorrectificada, composición color

3 bandas \$10.000

Calibración a radiancia/reflectancia

VNIR, SWIR, TIR \$10.000

Clasificación de minerales (requiere calibración)

cada mineral \$5.000

Cociente de bandas e índices (requiere calibración)

Argilización (cociente SWIR) \$5.000

Índice de óxidos (cociente VNIR) \$5.000

Índice de caolinita \$5.000

Índice de montmorillonita/illita \$5.000

Índice de alunita \$5.000

Índice de carbonato (SWIR) \$5.000

Índice de carbonato (TIR) \$5.000

Índice de sílice (TIR) \$5.000

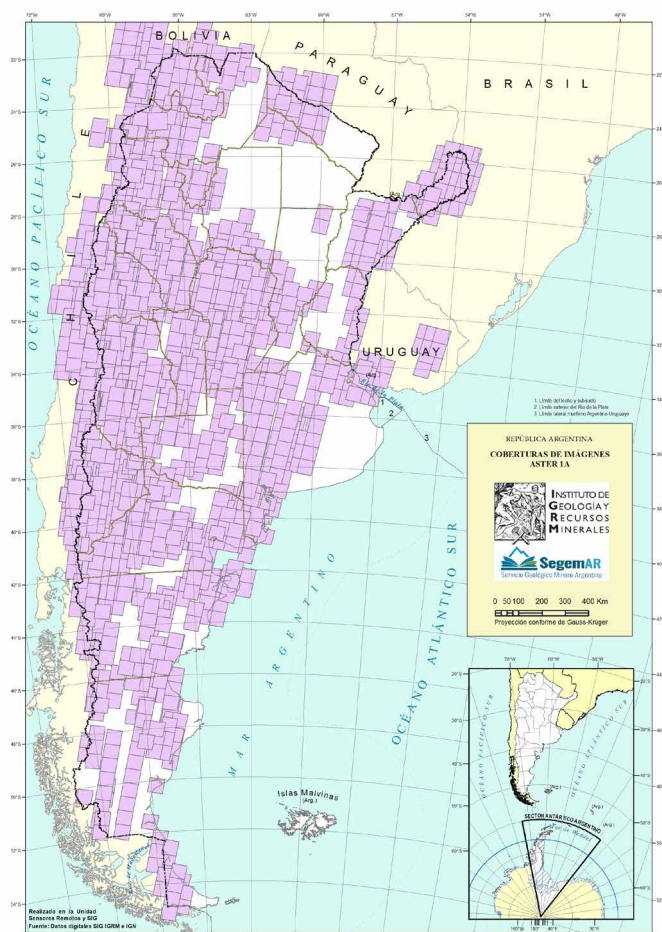
Índice de cuarzo (TIR) \$5.000

Impresión color de los productos

hasta 90 x120 cm

en papel bond \$2.000

en papel fotográfico \$5.000



Cobertura de Imágenes ASTER 1A de la República Argentina

Para procesamiento digital de imágenes, mosaicos, clasificación de minerales, modelo digital de elevaciones y otros requerimientos, consultar a Unidad Sensores Remotos y SIG: Tel. 5670 0251 / 0250 / 0255

■ ANALES Y PUBLICACIONES *PRODUCTOS GEOSAT - AR*

Anales N° 41

**Contribuciones Técnicas
Proyecto GEOSAT-AR**
Edición 2005 - Agotado

**Productos ASTER
del Proyecto GEOSAT-AR**
Edición 2005 - Agotado



■ ATLAS SATELITAL - PRELIMINAR

Disponible para consulta en Biblioteca del SEGEMAR

ARGENTINA SATELITAL

**Atlas Satelital para Estudios
Geológico-Geográficos
de la República Argentina**
Edición Preliminar

Octubre 2004



ESCALA 1:200.000 - PUBLICADAS

Consultar mapa índice de página 12
Serie discontinuada en 1987

Disponibles para consulta

Hoja 1ab **San Juan de Oro**
Jujuy
Edición 1965

Hoja 2a **San Juan de Oro**
Jujuy
Edición 1967

Hoja 2b **La Quiaca**
Jujuy
Edición 1962

Hoja 2c **Santa Victoria**
Jujuy y Salta
Edición 1957

Hoja 3ab **Mina Pirquitas**
Jujuy
Edición 1987

Hoja 3c **Abra Pampa**
Jujuy
Edición 1979

Hoja 5a **Paso Huaitiquina**
Salta y Jujuy
Edición 1980

Hoja 5b **Salar de Cauchari**
Salta y Jujuy
Edición 1980

Hoja 6c **San Antonio de Los Cobres**
Salta y Jujuy
Edición 1962

Hoja 7c **Nevado de Cachi**
Salta
Edición 1960

Hoja 7d **Rosario de Lerma**
Salta
Edición 1919

Hoja 7e **Jujuy-Salta**
Jujuy y salta
Edición 1956

Hoja 8e **Chicoana**
Salta
Edición 1926

Hoja 9e **Amblayo**
Salta
Edición 1965

Hoja 10e **Cafayate**
Catamarca, Salta y Tucumán
Edición 1967

Hoja 11d **Laguna Blanca**
Catamarca
Edición 1962

Hoja 11e **Santa María**
Tucumán y Catamarca
Edición 1965

Hoja 11g **Las Cejas**
Tucumán y Santiago del Estero
Edición 1972

Hoja 12c **Laguna Helada**
Catamarca
Edición 1959

Hoja 12d **Capillitas**
Catamarca
Edición 1925

Hoja 12e **Aconquija**
Tucumán y Catamarca
Edición 1923

Hoja 13b **Chaschuil**
La Rioja y Catamarca
Edición 1959

Hoja 13c **Sierra de Fiambalá**
Catamarca
Edición 1954

Hoja 13d **Andalgalá**
Catamarca
Edición 1925

Hoja 13e **Villa Alberdi**
Tucumán y Catamarca
Edición 1923

Hoja 13f **Río Hondo**
Tucumán, Catamarca y Santiago del Estero
Edición 1955

Hoja 13g **Santiago del Estero**
Santiago del Estero
Edición 1983

Hoja 14c **Cerros Cumichango**
La Rioja y Catamarca
Edición 1954

Hoja 14d **Tinogasta**
La Rioja y Catamarca
Edición 1957

Hoja 14e **Salar de Pipanaco**
Catamarca y La Rioja
Edición 1962

Hoja 14f **Catamarca**
Catamarca
Edición 1969

Hoja 14g **El Alto**
Catamarca y Santiago del Estero
Edición 1962

Hoja 14h **Villa San Martín**
Santiago del Estero
Edición 1983

Hoja 15c **Vinchina**
La Rioja
Edición 1950

Hoja 15d **Famatina**
La Rioja
Edición 1965

Hoja 15f **Huillapima**
Catamarca y La Rioja
Edición 1980

Hoja 15g **Frías**
Santiago del Estero y Catamarca
Edición 1962

Hoja 16b **Cerro La Bolsa**
La Rioja y San Juan
Edición 1957

hojas topográficas

ESCALA 1:200.000 - PUBLICADAS

Consultar mapa índice de página 12
Serie discontinuada en 1987

Disponibles para consulta

Hoja 16c **Villa Unión**
La Rioja
Edición 1951

Hoja 19e **Valle Fértil**
La Rioja y San Juan
Edición 1967

Hoja 21h **Cerro Champaquí**
Córdoba
Edición 1946

Hoja 16d **Chilecito**
La Rioja
Edición 1965

Hoja 19h **Cruz del Eje**
Córdoba
Edición 1948

Hoja 21i **Alta Gracia**
Córdoba
Edición 1957

Hoja 16h **Pozo Grande**
Santiago del Estero y
Córdoba
Edición 1959

Hoja 19i **Capilla del Monte**
Córdoba
Edición 1924

Hoja 22b **Cordillera del Tigre**
San Juan y Mendoza
Edición 1965

Hoja 17b **Guandacol**
La Rioja y San Juan
Edición 1955

Hoja 20d **Sierra Pie de Palo**
San Juan
Edición 1967

Hoja 22c **Ramblón**
San Juan y Mendoza
Edición 1965

Hoja 17c **Cerro Rajado**
San Juan y La Rioja
Edición 1950

Hoja 20f **Chepes**
La Rioja
Edición 1983

Hoja 22f **La Botija**
San Luis
Edición 1945

Hoja 17f **Sierra Brava**
La Rioja y Catamarca
Edición 1979

Hoja 20h **Cerro Los Gigantes**
Córdoba
Edición 1946

Hoja 22g **Quines**
San Luis
Edición 1944

Hoja 17h **Chuña Huasi**
Santiago del Estero y
Córdoba
Edición 1957

Hoja 20i **Córdoba**
Córdoba
Edición 1924

Hoja 22h **Santa Rosa**
San Luis y Córdoba
Edición 1947

Hoja 18c **Jáchal**
San Juan
Edición 1965

Hoja 21h **Barreal del Leoncito**
San Juan
Edición 1972

Hoja 22i **Sierra de los Cóndores**
Córdoba
Edición 1947

Hoja 18f **Chamical**
La Rioja
Edición 1976

Hoja 21c **San Juan**
San Juan
Edición 1965

Hoja 23c **Mendoza**
Mendoza
Edición 1954

Hoja 18i **Dean Funes**
Córdoba
Edición 1941

Hoja 21d **Villa Colón**
San Juan
Edición 1967

Hoja 23f **Sierra del Gigante**
San Luis
Edición 1945

Hoja 19c **Ciénaga de Guaililán**
San Juan
Edición 1965

Hoja 21f **Sierra de las Minas**
San Juan, La Rioja y San Luis
Edición 1979

Hoja 23g **San Francisco**
San Luis
Agotada-Disponible para fotocopias
Edición 1941

Hoja 19d **Mogna**
San Juan
Edición 1983

Hoja 21g **Ulapes**
La Rioja, Córdoba y San Luis
Edición 1979

Hoja 23h **Sierra de La Estanzuela**
San Luis
Edición 1947

hojas topográficas

ESCALA 1:200.000 - PUBLICADAS

Consultar mapa índice de página 12
Serie discontinuada en 1987

Disponibles para consulta

Hoja 23i **Alcira**
Córdoba
Edición 1947

Hoja 27c **Cerro Diamante**
Mendoza
Edición 1948

Hoja 31d **La Matancilla**
Mendoza
Edición 1979

Hoja 24ab **Cerro Tupungato**
Mendoza
Edición 1956

Hoja 27d **San Rafael**
Mendoza
Edición 1965

Hoja 31h **Cerro del Chancho**
La Pampa
Edición 1969

Hoja 24c **Cacheuta**
Mendoza
Edición 1972

Hoja 28b **Malargüe**
Mendoza
Edición 1957

Hoja 32b **Chos Malal**
Neuquén
Edición 1962

Hoja 24f **San Luis**
San Luis
Edición 1944

Hoja 28d **Estación Soitú**
Mendoza
Edición 1965

Hoja 32c **Buta Ranquil**
Mendoza y Neuquén
Edición 1959

Hoja 24g **Saladillo**
San Luis
Edición 1939

Hoja 29b **Bardas Blancas**
Mendoza
Edición 1951

Hoja 32d **Sierra Chachahuén**
Mendoza
Edición 1949

Hoja 24h **Sierra del Morro**
San Luis y Córdoba
Edición 1978

Hoja 29c **Laguna Llanca-nelo**
Mendoza
Edición 1965

Hoja 32p **Sierras de Azul**
Buenos Aires
Edición 1954

Hoja 24i **Río Cuarto**
Córdoba
Edición 1948

Hoja 29d **Cerro Nevado**
Mendoza
Edición 1955

Hoja 32q **Tandil**
Buenos Aires
Edición 1954

Hoja 25a **Volcán San Jose**
Mendoza
Edición 1956

Hoja 30c **Puntilla de Huincán**
Mendoza
Edición 1927

Hoja 33a **Volcán Copahue**
Neuquén
Edición 1962

Hoja 25f **Fraga**
San Luis
Edición 1967

Hoja 30d **Volcán Payún-Matru**
Mendoza
Edición 1972

Hoja 33c **Los Chihuídos (Norte)**
Neuquén
Edición 1962

Hoja 25g **Mercedes**
San Luis
Edición 1948

Hoja 30e **Agua Escondida**
Mendoza y La Pampa
Edición 1965

Hoja 33d **Sierra Auca Mahuida**
Neuquén
Edición 1949

Hoja 26c **La Tosca**
Mendoza
Edición 1951

Hoja 31c **Confluencia de Los Ríos Grande Y Barrancas**
Mendoza y Neuquén
Edición 1926

Hoja 33m **Sierra de Curamalal**
Buenos Aires
Edición 1943

Hoja 27b **Cerro Sosneado**
Mendoza
Edición 1969

Hoja 33n **Coronel Pringles**
Buenos Aires
Edición 1979

hojas topográficas

ESCALA 1:200.000 - PUBLICADAS

Consultar mapa índice de página 12
Serie discontinuada en 1987

Disponibles para consulta

Hoja 34c **Los Chihuidos Sur**
Neuquén
Edición 1969

Hoja 34j **Cuchillo-Co**
La Pampa
Edición 1967

Hoja 34m **Sierra de la Ventana**
Buenos Aires
Edición 1943

Hoja 34n **Sierra de Pillahuincó**
Buenos Aires
Edición 1965

Hoja 35a **Lago Aluminé**
Neuquén
Edición 1962

Hoja 35b **Zapala**
Neuquén
Edición 1926

Hoja 35c **Ramón M. Castro**
Neuquén
Edición 1926

Hoja 35m **Bahía Blanca**
Buenos Aires
Edición 1916

Hoja 36a **Aluminé**
Neuquén
Edición 1967

Hoja 36b **Cerro Chachil**
Neuquén
Edición 1950

Hoja 36c **Cerro Lotena**
Neuquén
Edición 1929

Hoja 36h **Choele-Choel**
Río Negro
Edición 1967

Hoja 37ab **Junín de Los Andes**
Neuquén
Edición 1967

Hoja 37c **Catán Lil**
Neuquén
Edición 1951

Hoja 37g **Caitacó**
Río Negro
Edición 1972

Hoja 38c **Piedra del Águila**
Neuquén y Río Negro
Edición 1954

Hoja 38i **Gran Bajo del Gualicho**
Río Negro
Edición 1983

Hoja 38j **Salinas del Gualicho**
Río Negro
Edición 1983

Hoja 39c **Paso de Flores**
Neuquén y Río Negro
Edición 1965

Hoja 40a **Monte Tronador**
Río Negro y Neuquén
Edición 1969

Hoja 40b **San Carlos de Bariloche**
Río Negro
Edición 1925

Hoja 40c **Comallo**
Río Negro
Edición 1957

Hoja 40d **Ingeniero Jacobacci**
Río Negro
Edición 1972

Hoja 40h **Cerro Corona**
Río Negro
Edición 1981

Hoja 40j **Cerro El Fuerte**
Río Negro
Edición 1987

Hoja 41a **El Bolsón**
Río Negro
Edición 1969

Hoja 41b **Río Foyel**
Río Negro
Edición 1943

Hoja 41c **Río Chico**
Río Negro
Edición 1965

Hoja 41d **Lipetrén**
Río Negro
Edición 1972

Hoja 41j **Sierra Grande**
Río Negro
Edición 1961

Hoja 42c **Cerro Mirador**
Chubut
Edición 1965

Hoja 42d **Gastre**
Chubut
Edición 1960

Hoja 42f **Sierra de Apas**
Chubut
Edición 1987

Hoja 42h **Puerto Lobos**
Chubut
Edición 1987

Hoja 43c **Gualjaina**
Chubut
Edición 1965

ESCALA 1:200.000 - PUBLICADAS

Consultar mapa índice de página 12
Serie discontinuada en 1987

Disponibles para consulta

Hoja 43g **Bajo de La Tierra Colorada**
Chubut
Edición 1987

Hoja 43h **Puerto Madryn**
Chubut
Edición 1980

Hoja 44c **Tecka**
Chubut
Edición 1972

Hoja 44d **Colan Conhué**
Chubut
Edición 1983

Hoja 44e **Valle General Racedo**
Chubut
Edición 1987

Hoja 44g **Cañadón Iglesias**
Chubut
Edición 1980

Hoja 44h **Rawson**
Chubut
Edición 1962

Hoja 45c **Pampa de Agnia**
Chubut
Edición 1983

Hoja 45g **Monte Triste**
Chubut
Edición 1981

Hoja 47ab **Lago Fontana**
Chubut
Edición 1980

Hoja 47c **Apeleg**
Chubut
Edición 1987

Hoja 48a **Laguna Coyte**
Chubut
Edición 1958

Hoja 48b **Alto Río Senguerr**
Chubut
Edición 1959

Hoja 48g y 47h **Bahía Camarones**
Chubut
Edición 1959

Hoja 49a **Lago Blanco**
Chubut
Edición 1959

Hoja 49b **Paso Río Mayo**
Chubut
Edición 1959

Hoja 49c **Cerro San Bernardo**
Chubut
Edición 1971

Hoja 50e **Caleta Olivia**
Santa Cruz
Edición 1929

Hoja 58b **Lago Argentino**
Santa Cruz
Edición 1965

Hoja 63a **Río Cullen**
Territorio Nacional de Tierra del Fuego
Edición 1954

Hoja 64a **Bahía San Sebastián**
Territorio Nacional de Tierra del Fuego Antártida e Islas del Atlántico Sur
Edición 1954

Hoja 65a **Cerro Mesa**
Territorio Nacional de Tierra del Fuego Antártida e Islas del Atlántico Sur
Edición 1949

Hoja 65b **Río Grande**
Territorio Nacional de Tierra del Fuego Antártida e Islas del Atlántico Sur
Edición 1949

Hoja 66a **Sierra de Inju -Gooiyin**
Territorio Nacional de Tierra del Fuego Antártida e Islas del Atlántico Sur
Edición 1950

Hoja 66b **Lago Yehuín**
Territorio Nacional de Tierra del Fuego Antártida e Islas del Atlántico Sur
Edición 1950

Hoja 67e **Isla de Los Estados**
Territorio Nacional de Tierra del Fuego Antártida e Islas del Atlántico Sur
Edición 1979

hojas topográficas

ESCALA 1:100.000

Consultar mapa índice de página 12
Serie discontinuada en 1987

\$200

Hoja 6a **Socompa**
Salta

Hoja 12g **Pozo Hondo**
Santiago del Estero

Hoja 17e **Desagües de
Los Colorados**
La Rioja

Hoja 6b **Cerro Guanaquero**
Salta

Hoja 12h **Bandera Bajada**
Santiago del Estero

Hoja 17g **La Guardia**
La Rioja, Córdoba, Catamarca
y Santiago del Estero

Hoja 6d **Nevado de Chañi**
Jujuy

Hoja 13h **Fernández**
Santiago del Estero

Hoja 17i **San Francisco
del Chañar**
Córdoba y Santiago del
Estero

Hoja 7b **Tolar Grande**
Salta

Hoja 14b **Laguna Brava**
La Rioja y Catamarca

Hoja 18d **Huaco**
La Rioja y San Juan

Hoja 8f **Metán (Parcial)**
Salta

Hoja 14i **Garza**
Santiago del Estero

Hoja 18e **Paganzo**
La Rioja y San Juan

Hoja 8g **Joaquín V. González
(Parcial)**
Salta

Hoja 15b **Cerro Chaparro
(Parcial)**
San Juan y La Rioja

Hoja 18g **Salina La Antigua
(Sur)**
La Rioja y Córdoba

Hoja 9g **Cerro Colorado**
Salta y Santiago del Estero

Hoja 15e **Valle de Mazán**
La Rioja y Catamarca

Hoja 18h **Guanaco Muerto**
La Rioja, Córdoba y
Catamarca

Hoja 10f **Trancas**
Tucumán y Salta

Hoja 15h **Guanaco Sombria-
na**
Santiago del Estero

Hoja 18j **Las Arrias**
Córdoba

Hoja 10g **Cerro Remate**
Salta, Tucumán y Santiago
del Estero

Hoja 15i **Los Telares**
Santiago del Estero

Hoja 19a **Valle de Los Patos**
San Juan

Hoja 10h **San José del
Boquerón**
Santiago del Estero

Hoja 16e **La Rioja**
La Rioja

Hoja 19b **Tocota**
San Juan

Hoja 11f **San Miguel de
Tucumán**
Tucumán

Hoja 16f **San Martín**
La Rioja y Catamarca

Hoja 19f **Olta**
La Rioja

Hoja 11h **San Gregorio**
Santiago del Estero

Hoja 16g **Recreo**
Santiago del Estero y Cata-
marca

Hoja 19g **Villa Santa Rita**
Córdoba y La Rioja

Hoja 12f **Termas de Río Hon-
do**
Santiago del Estero y
Tucumán

Hoja 16i **Sumampa**
Santiago del Estero

Hoja 19j **Obispo Trejo**
Córdoba

Hoja 17d **Catinzaco**
La Rioja

hojas topográficas

ESCALA 1:100.000

Consultar mapa índice de página 12
Serie discontinuada en 1987

\$200

Hoja 19k **Laguna Mar Chiquita (Oeste)**
Córdoba

Hoja 19l **Laguna Mar Chiquita (Este)**
Córdoba y Santa Fe

Hoja 20c **Ullún**
San Juan

Hoja 20e **Sierra de La Huerta**
San Juan y La Rioja

Hoja 20g **Milagro**
La Rioja y Córdoba

Hoja 22d **Pampa del Salado (Parcial)**
Mendoza y San Juan

Hoja 22e **Sierra de Cantantal (Parcial)**
San Luis, San Juan y Mendoza

Hoja 24e **La Paz**
San Luis y Mendoza

Hoja 25e **Beazley**
San Luis y Mendoza

Hoja 28h **Nueva Galia**
San Luis y La Pampa

Hoja 28i **Realicó**
La Pampa

Hoja 30j **Winifreda**
La Pampa

Hoja 31e **Chical Co**
Mendoza y La Pampa

Hoja 31j **Santa Rosa**
La Pampa

Hoja 32a **Los Miches (Parcial)**
Neuquén

Hoja 32i **Caranchos**
La Pampa

Hoja 32j **General Acha**
La Pampa

Hoja 34b **Loncopué**
Neuquén

Hoja 34e **Piedras Blancas**
Neuquén y Río Negro

Hoja 34h **Puelches**
La Pampa

Hoja 34i **Estancia La Unión**
La Pampa

Hoja 34k **Salina Colorada Grande**
La Pampa y Buenos Aires

Hoja 35e **Neuquén (Parcial)**
Río Negro

Hoja 35f **Jagüel de Los Milicos**
Río Negro y Neuquén

Hoja 35g **La Japonesa**
Río Negro y La Pampa

Hoja 35h **Cerro Choique Mahuída**
La Pampa y Río Negro

Hoja 35i **Pichi Mahuída**
Río Negro y La Pampa

Hoja 35j **Río Colorado**
La Pampa y Río Negro

Hoja 35k **Anzoátegui**
Buenos Aires y La Pampa

Hoja 36e **Senillosa (Parcial)**
Río Negro

Hoja 36f **General Roca**
Río Negro

Hoja 36g **Chelforó**
Río Negro

Hoja 36i **Benjamín Zorrilla**
Río Negro

Hoja 36j **Bajo del Salitral Negro**
Río Negro

Hoja 36k **Salinas Grandes de Anzoátegui**
Río Negro, La Pampa y Buenos Aires

Hoja 37f **El Cuy (Parcial)**
Río Negro

Hoja 37i **Colonia Trapalcó**
Río Negro

Hoja 37j **Estancia Negro Muerto**
Río Negro

Hoja 37k **La Cinacina**
Río Negro

Hoja 38e **Trapalcó**
Río Negro

Hoja 38f **Queupuniyeu**
Río Negro

hojas topográficas

■ ESCALA 1:100.000

Consultar mapa índice de página 12
Serie discontinuada en 1987

\$200

Hoja 38g **Estancia El Jagüel Salado**
Río Negro

Hoja 40i **Sierra Pailemán**
Río Negro

Hoja 46d **Meseta del Canquel**
Chubut

Hoja 38k **General Conesa**
Río Negro

Hoja 40l **Promontorio Belén**
Río Negro

Hoja 46e **Gran Laguna Salada**
Chubut

Hoja 39e **Meseta de Colitorio**
Río Negro

Hoja 41g **Rincón Grande**
Río Negro

Hoja 46f **Uzcludún**
Chubut

Hoja 39f **Los Menucos**
Río Negro

Hoja 41h **Cona Niyeu**
Río Negro

Hoja 46g **Cabo Raso**
Chubut

Hoja 39g **Cerro Tapilique**
Río Negro

Hoja 41i **Arroyo de la Ventana**
Río Negro

Hoja 47d **Laguna Palacios**
Chubut

Hoja 39i **Valcheta**
Río Negro

Hoja 42g **Telsen**
Chubut

Hoja 47f **Meseta Cuadrada**
Chubut

Hoja 39j **San Antonio Oeste**
Río Negro

Hoja 43ab **Esquel**
Chubut

Hoja 47g **Garayalde**
Chubut

Hoja 39k - 40k **General Lorenzo Vintter**
Río Negro

Hoja 44ab **Trevelín**
Chubut

Hoja 49e **Comodoro Rivadavia**
Chubut

Hoja 39l **Cubanea**
Río Negro y Buenos Aires

Hoja 45a **Lago General Vintter**
Chubut

Hoja 53c **Lago de Olín**
Santa Cruz

Hoja 39m - 40m **Viedma (Parcial)**
Río Negro y Buenos Aires

Hoja 45d **Los Altares**
Chubut

Hoja 53a **Gobernador Moyano**
Santa Cruz

Hoja 3d **Iruya**
Jujuy y Salta

Hoja 45e **Las Plumas**
Chubut

Hoja 54f **Bajo de La Leona (Parcial)**
Santa Cruz

Hoja 40e **Maquinchao**
Río Negro

Hoja 46b **Gobernador Costa**
Chubut

Hoja 54g **Bahía Laura**
Santa Cruz

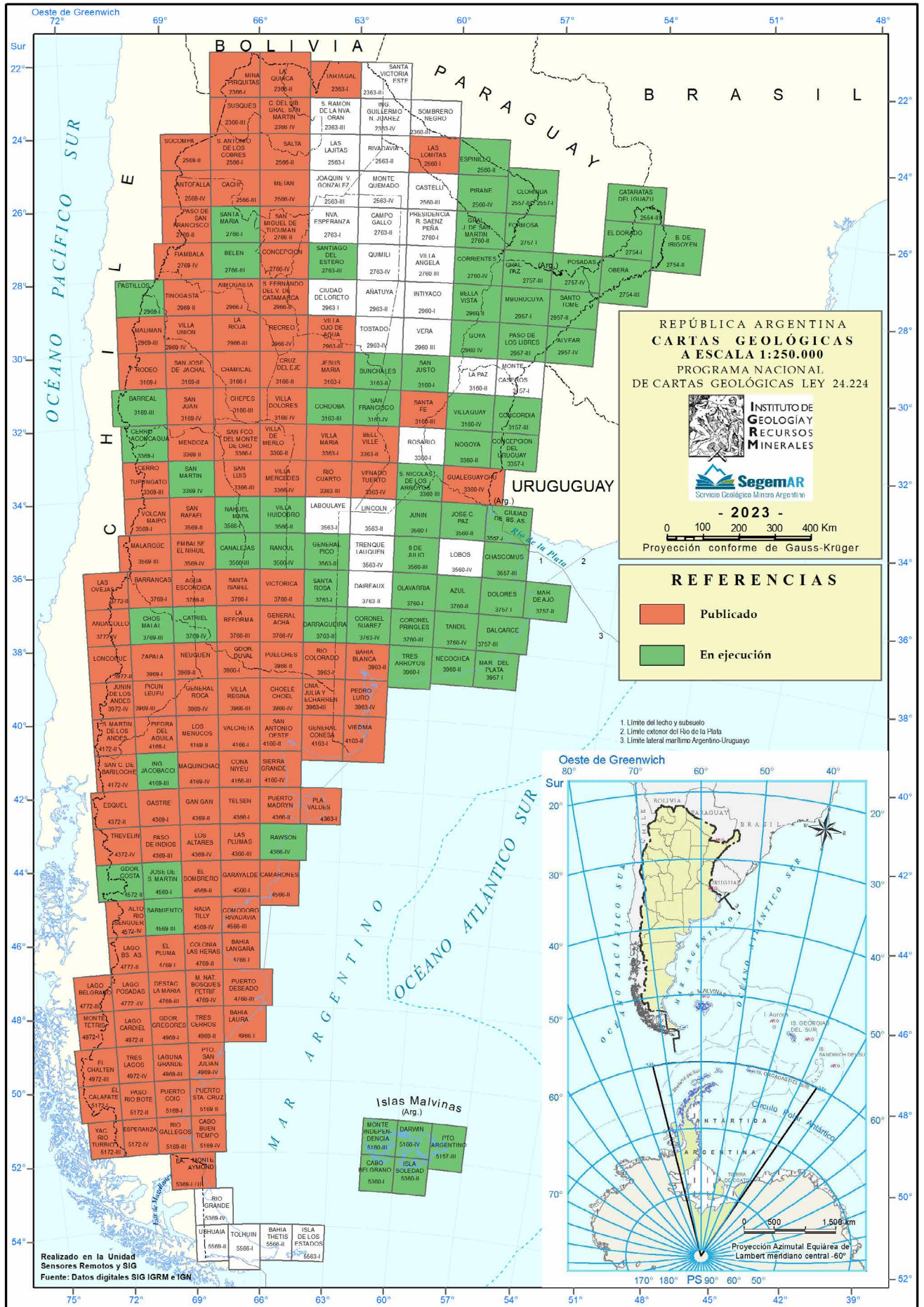
Hoja 40f **Aguada de Guerra**
Río Negro

Hoja 46c **Cañadón Grande**
Chubut

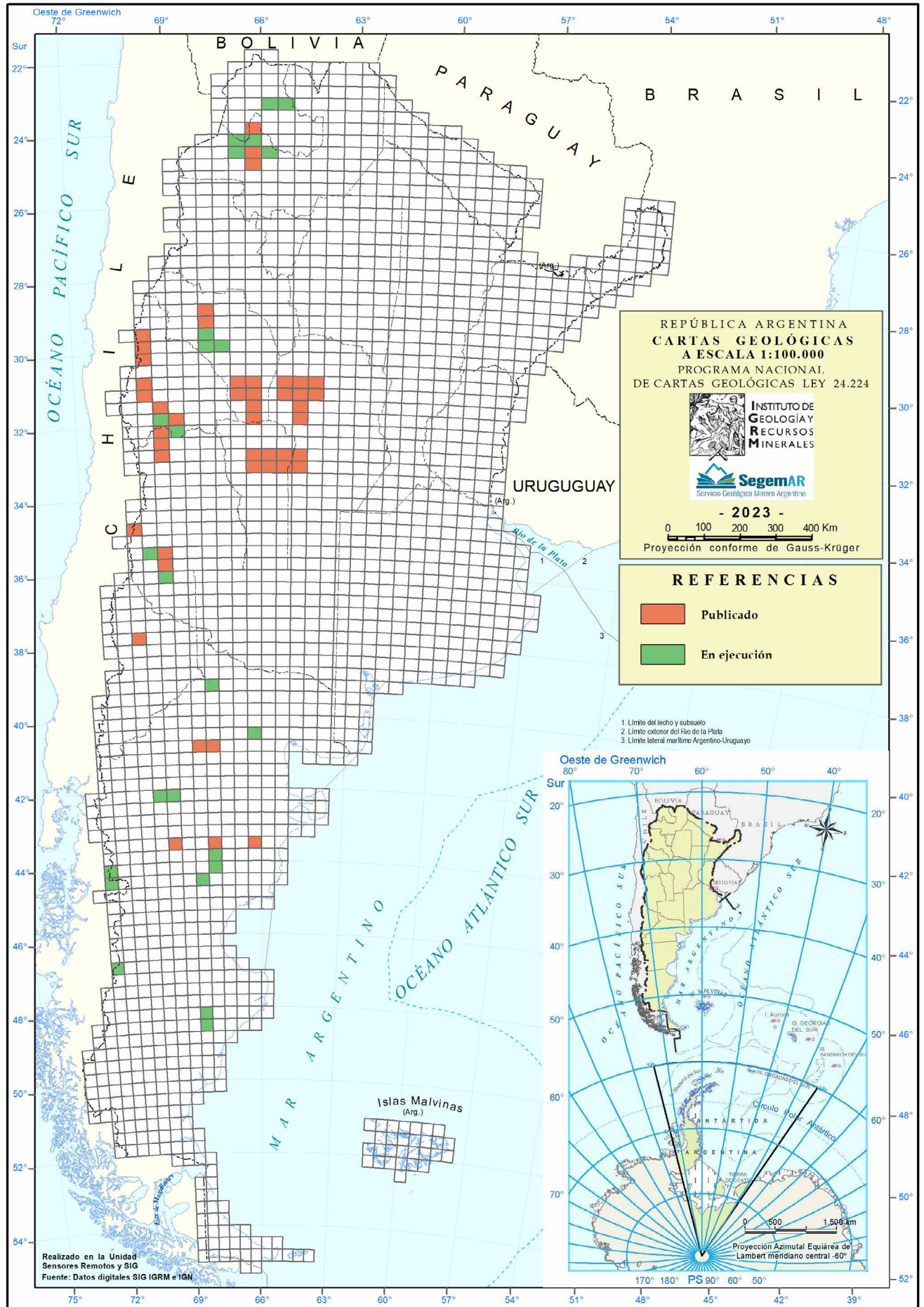
Hoja 40g **Comicó**
Río Negro

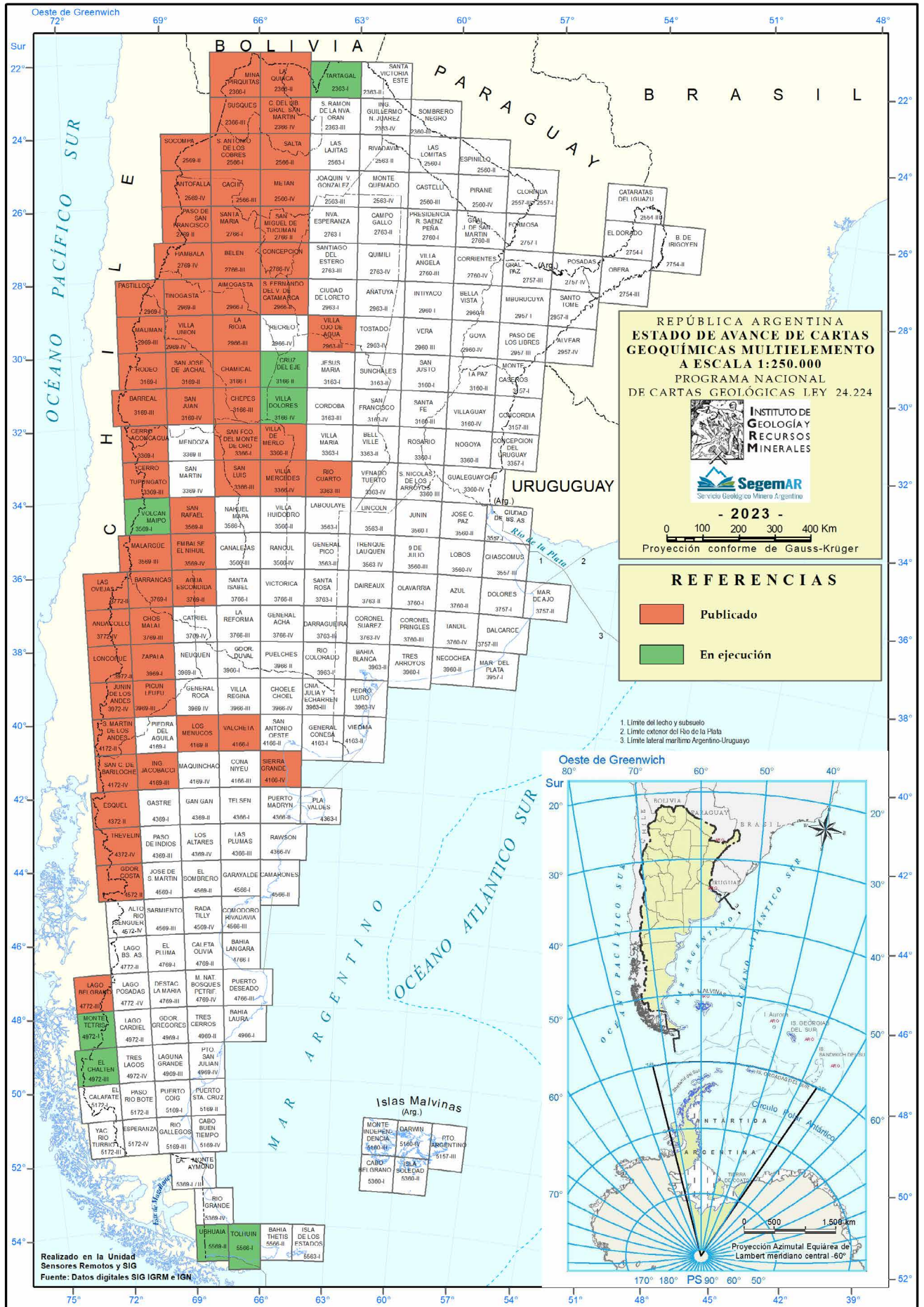
*Estado actual
del
Programa Nacional
de Cartas Geológicas
y Temáticas
de la República Argentina*

geología 1:250.000

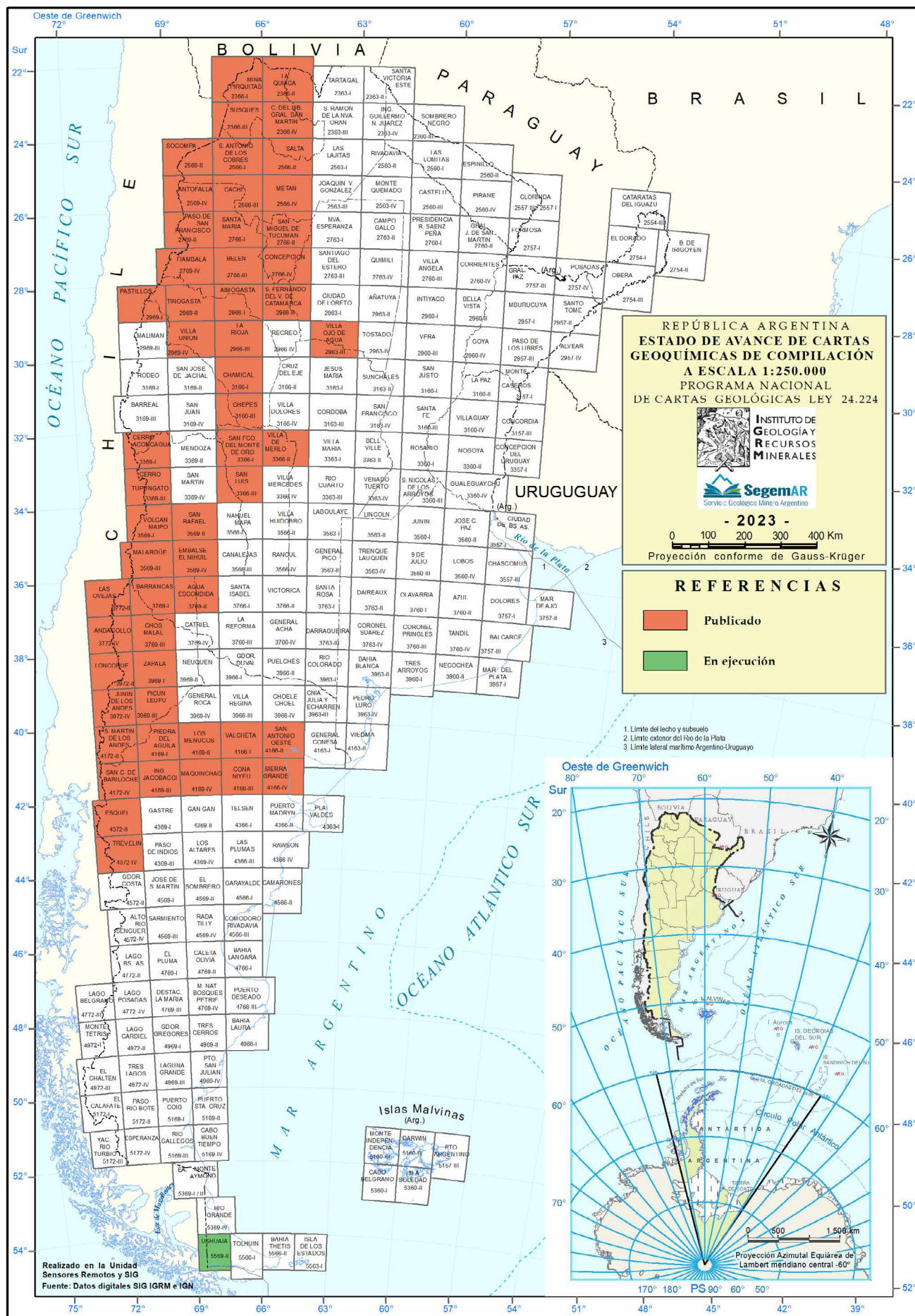


geología 1:100.000

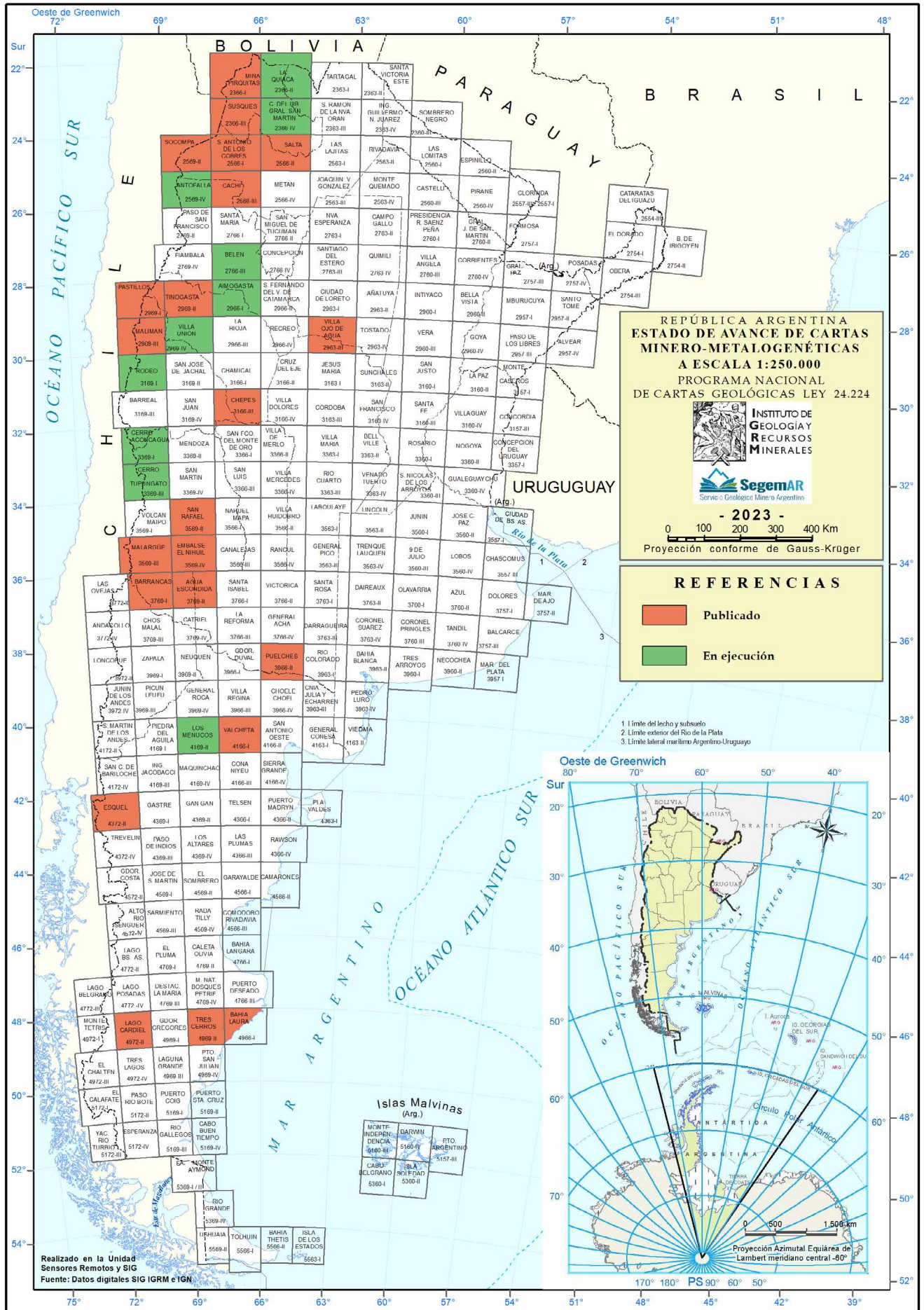


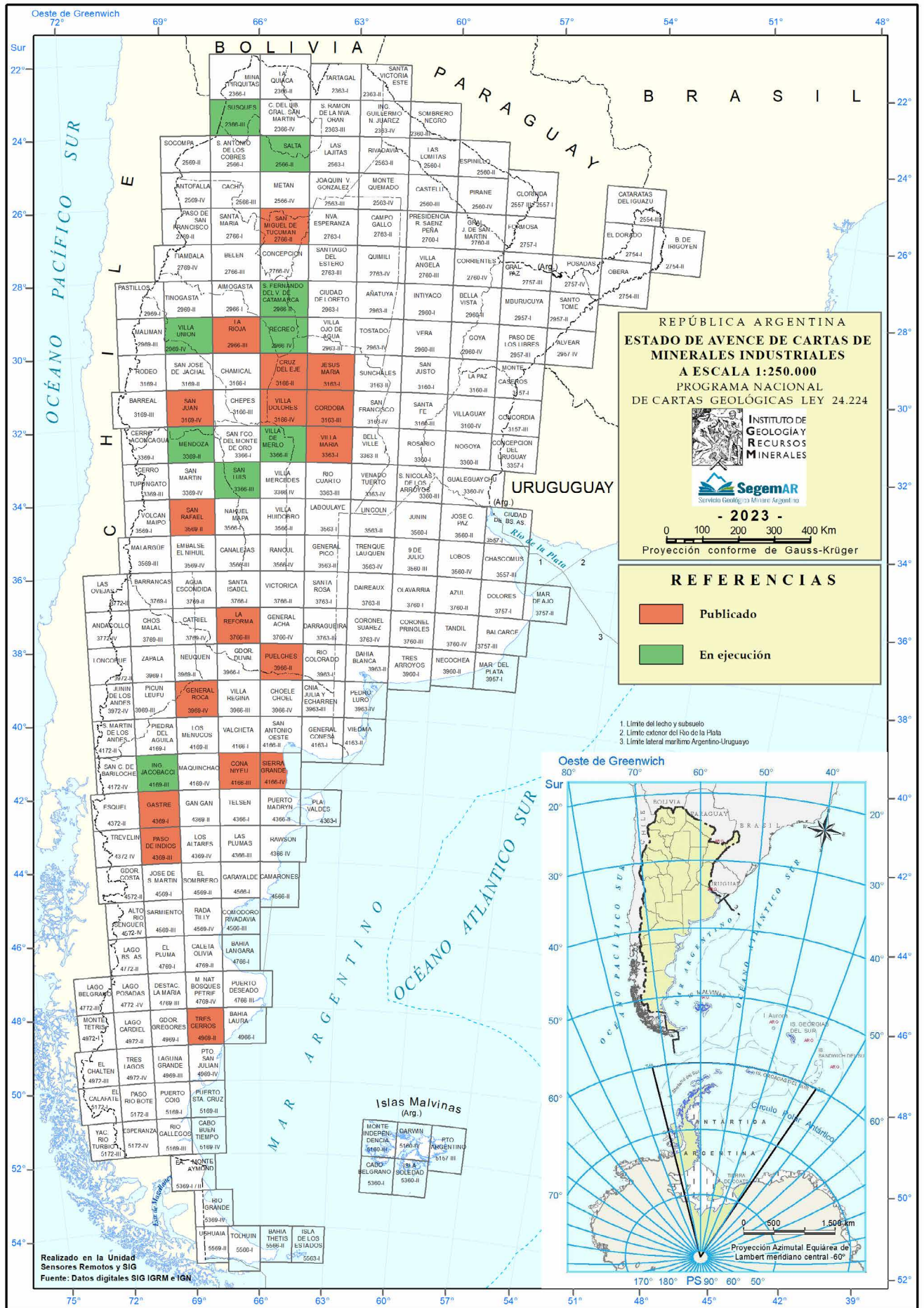


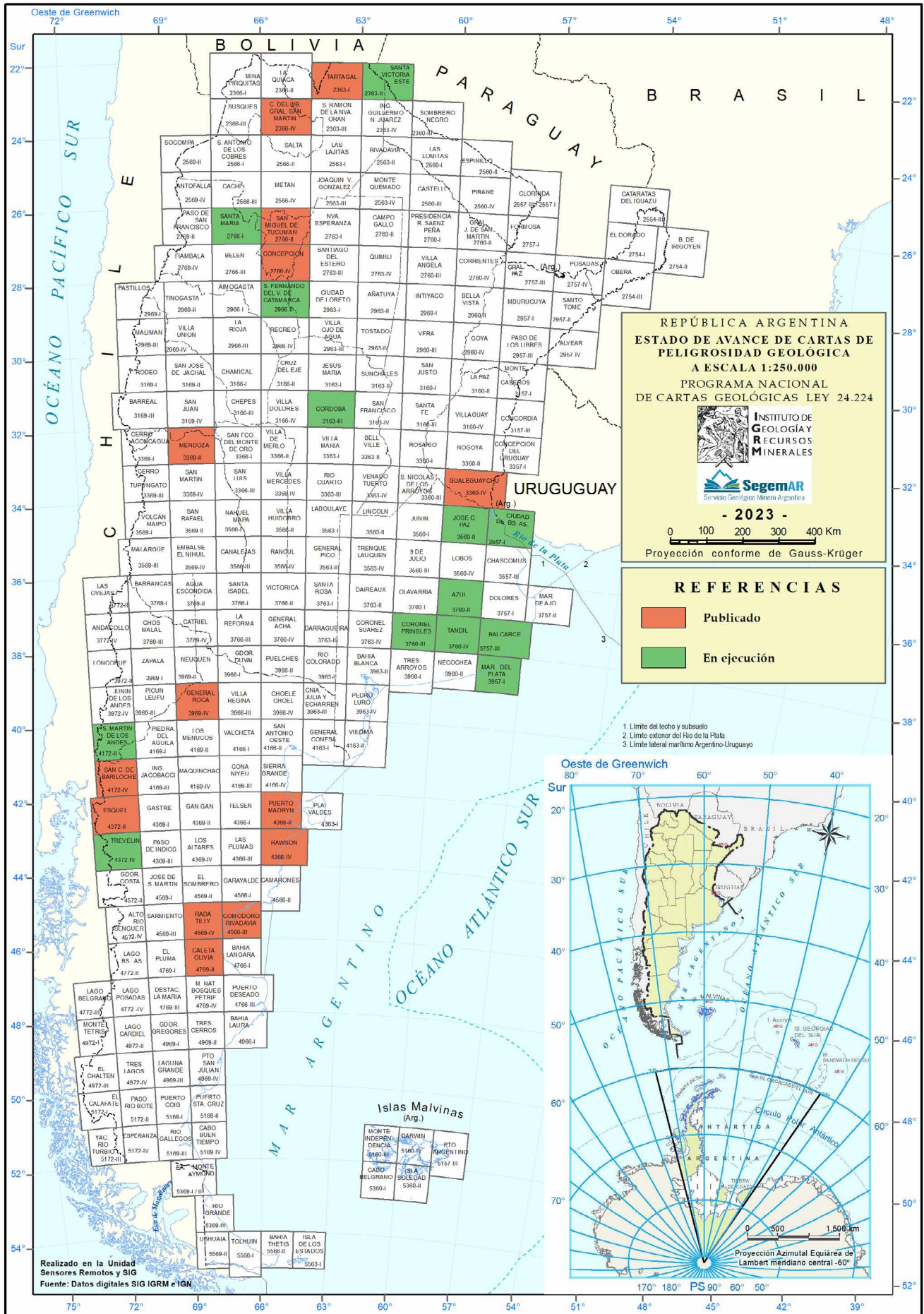
geoquímica Cu, Pb y Zn



metalogénesis







*Publicaciones
disponibles para consulta*

ANALES DEL MINISTERIO DEL AGRICULTURA DE LA NACIÓN Y GEOLOGÍA, MINERALOGÍA Y MINERÍA. AÑOS 1904 A 1923

- TOMO I. Nº 1. Informe sobre máquinas perforadoras. Nogués, Pablo; 1903
- TOMO I. Nº 1. Carbón, petróleo y Agua en la República Argentina. Hermitte, Enrique M.; 1904
- TOMO I. Nº 1. Reconocimiento geológico del territorio de Misiones. Fourous, Adolfo; 1903
- TOMO I. Nº 2. La sierra de Córdoba. Constitución geológica y productos minerales de aplicación. Bodenbender, Guillermo; 1905
- TOMO I. Nº 3. Padrón minero de los territorios nacionales (1890 - 1905). División de Minas, Geología e Hidrología; 1906
- TOMO II. Nº 1. Padrón minero de los territorios nacionales (1906). División de Minas, Geología e Hidrología; 1907
- TOMO II. Nº 2. Los yacimientos de boratos y otros productos minerales explotables del territorio de Los Andes (Puna de Atacama). Reichter, Fritz; 1907
- TOMO II. Nº 3. Petrografía. Bodenbender, Guillermo; 1907
- TOMO III. Nº 1. Estudios de sismología. Los movimientos sísmicos en Mendoza. Loos, P. A.; 1907
- TOMO III. Nº 2. Padrón minero de la República Argentina. Año 1907; 1908
- TOMO III. Nº 3. Memoria de la División de Minas, Geología e Hidrología. Año 1905; 1909
- TOMO III. Nº 4. Memoria de la División de Minas, Geología e Hidrología. Año 1906; 1909
- TOMO III. Nº 5. Memoria de la División de Minas, Geología e Hidrología. Año 1907; 1909
- TOMO IV. Nº 1. Informe preliminar relativo a la parte sudeste del territorio del Chubut y al análisis químico de petróleo de Comodoro Rivadavia. Stappenbek, Richard y Reichert, Fritz; 1909
- TOMO IV. Nº 2. Padrón minero de la República Argentina, año 1908. División de Minas, Geología e Hidrología; 1909
- TOMO IV. Nº 3. La precordillera de San Juan y Mendoza. Stappenbek, Richard; 1910
- TOMO IV. Nº 4. Informe sobre el estado de la minería en la provincia de San Luis. Barrie, Gastón; 1910
- TOMO V. Nº 1. Informe sobre el estado de la minería en los distritos mineros de Famatina y Guandacol, de la provincia de La Rioja. Viteau, Pablo; 1910
- TOMO V. Nº 2. Memoria de la División de Minas, Geología e Hidrología. Año 1908; 1910
- TOMO V. Nº 3. Recopilación de leyes, decretos y resoluciones referentes a materia minera y asuntos que se relacionan con las funciones de la División (V. 2º ed. Pág. 84 Serie A, 10). Montes de Oca, Juan R.; 1910
- TOMO V. Nº 4. Estado de la industria minera en el distrito minero de Millamichi-Có y Malal-caballo, del territorio de Neuquén. Vatin, Julio y Barrie, Gastón; 1911
- TOMO VI. Nº 1. Memoria de la División de Minas, Geología e Hidrología. Año 1909; 1911
- TOMO VI. Nº 2. Padrón minero de la República Argentina, año 1909. División de Minas, Geología e Hidrología; 1911
- TOMO VI. Nº 3. Estadística minera de la República, año 1909. División de Minas, Geología e Hidrología; 1911
- TOMO VII. Nº 1. Informe sobre el estado de la minería en el territorio de Los Andes. Caplain, Luciano; 1912
- TOMO VII. Nº 2. Memoria año 1910. Dirección General de Minas, Geología e Hidrología; 1912
- TOMO VII. Nº 3. Parte meridional de la provincia de La Rioja y regiones limítrofes. Constitución geológica y productos minerales. Bodenbender, Guillermo; 1912
- TOMO VII. Nº 4. Informe sobre el estado de la minería en los distritos mineros de Los Buitres y Valle Hermoso de la provincia de Mendoza. Mena, Juan; 1912
- TOMO VII. Nº 5. La Alta Cordillera de San Juan y Mendoza y parte de la provincia de San Juan. Schiller, Walther; 1912
- TOMO VIII. Nº 1. Estudio químico del agua surgente de Argerich (F.C.S.) y sus aplicaciones. Lavenir, Pablo y De Thierry, Mauricio; 1912
- TOMO VIII. Nº 2. El Devoniano de la Argentina occidental (sobre la base de los materiales recogidos por los doctores Bodenbender y Stappenbeck). Clarke, J. M.; 1912
- TOMO VIII. Nº 3. Composición y estructura geológica del Cajón del Cadillal, pcia. de Tucumán. Keidel, Juan; 1913
- TOMO VIII. Nº 4. Las sierras subandinas del Alto y Aguara-güe, y los yacimientos petrolíferos del distrito minero de Tartagal, departamento de Orán (provincia de Salta). Bonarelli, Guido; 1913
- TOMO VIII. Nº 5. El agua subterránea al pie de la cordillera mendocina y sanjuanina. Stappenbeck, R.; 1913
- TOMO IX. Nº 1. Memoria de la Dirección General de Minas, Geología e Hidrología, año 1911. Dirección General de Minas, Geología e Hidrología; 1913
- TOMO IX. Nº 2. Aguas termominerales de la provincia de Salta. De Thierry, Mauricio y De Miribel, Eduardo; 1913
- TOMO IX. Nº 3. Padrón minero de la República Argentina, año 1910. Dirección General de Minas, Geología e Hidrología; 1913
- TOMO IX. Nº 4. Memoria de la Dirección General de Minas, Geología e Hidrología, año 1912. Dirección General de Minas, Geología e Hidrología; 1914
- TOMO X. Nº 1. Contribución al conocimiento geológico de los territorios del Río Negro y Neuquén, con un estudio de la región petrolífera de la parte central del Neuquén (Cerros Lotema y Covuncó). Windhausen, Anselmo; 1914
- TOMO X. Nº 2. Constitución geológica, hidrogeológica y minerales de aplicación de la provincia de San Luis. Gerth, Enrique; 1914
- TOMO X. Nº 3. Ensayo de clasifi-

Publicaciones disponibles para consulta

- cación de las aguas minerales de la República Argentina. De Thierry, Mauricio; 1915
- TOMO X. N° 4. Informe sobre el distrito minero de Tinogasta (provincia de Catamarca). Barnabe, Juan F.; 1915
- TOMO X. N° 5. Los yacimientos minerales de la Puna de Atacama, Los Andes. Barnabe, Juan F.; 1915
- TOMO XI. N° 1. Memoria de la Dirección General de Minas, Geología e Hidrología, año 1913. Dirección General de Minas, Geología e Hidrología; 1915
- TOMO XI. N° 2. Estudio geológico y petrográfico de la sierra del Morro (provincia de San Luis). Pastore, Franco; 1915
- TOMO XI. N° 3. La geología de las sierras de la provincia de Buenos Aires y sus relaciones con las montañas de Sud África y los Andes. Keidel, Juan; 1916
- TOMO XI. N° 4. Memoria de la Dirección General de Minas, Geología e Hidrología, año 1914. Dirección General de Minas, Geología e Hidrología; 1916
- TOMO XII. N° 1. Geología de la falda oriental de la cordillera del Plata (provincia de Mendoza). Stappenbeck, R.; 1917
- TOMO XII. N° 2. Memoria de la Dirección General de Minas, Geología e Hidrología, año 1915. Dirección General de Minas, Geología e Hidrología; 1917
- TOMO XII. N° 3. Tierra del Fuego y sus turberas. Bonarelli, G.; 1917
- TOMO XII. N° 4. Sobre la nieve penitente de los Andes Argentinos. Keidel, Juan; 1918
- TOMO XIII. N° 1. Geología e hidrología de Bahía Blanca y sus alrededores (provincia de Buenos Aires). Wichmann, Ricardo; 1918
- TOMO XIII. N° 2. Estudio petrográfico de algunas rocas argentinas. Sobral, José M.; 1918
- TOMO XIII. N° 3. Estudios geológicos e hidrogeológicos de la región comprendida entre la Boca del Río Negro, San Antonio y Choele-Choel. Wichmann, Ricardo; 1918
- TOMO XIII. N° 4. Contribución a la geología de la región comprendida entre el Río Negro y el arroyo Valcheta. Con una descripción petrográfica de las rocas eruptivas y metamórficas. Wichmann, Ricardo y Pastore, Franco; 1919
- TOMO XIII. N° 5. Memoria de la Dirección General de Minas, Geología e Hidrología, año 1916. Dirección General de Minas, Geología e Hidrología; 1919
- TOMO XIV. N° 1. La sierra Baya (provincia de Buenos Aires). Estudio geológico y económico. Nagera, Juan José; 1919
- TOMO XIV. N° 2. Memoria de la Dirección General de Minas, Geología e Hidrología, año 1917. Dirección General de Minas, Geología e Hidrología; 1920
- TOMO XIV. N° 3. Memoria de la Dirección General de Minas, Geología e Hidrología, año 1918. Dirección General de Minas, Geología e Hidrología; 1920
- TOMO XIV. N° 4. Memoria de la Dirección General de Minas, Geología e Hidrología, año 1919. Dirección General de Minas, Geología e Hidrología; 1920
- TOMO XIV. N° 5. Estudios geológicos e hidrogeológicos en la zona subandina de las provincias de Salta y Tucumán. Stappenbeck, R.; 1921
- TOMO XV. N° 1. Tercera contribución al conocimiento geológico de las regiones petrolíferas subandinas del norte (provincias de Salta y Jujuy). Bonarelli, Guido; 1921
- TOMO XV. N° 2. Observaciones geológicas en la precordillera de San Juan y Mendoza. Keidel, Juan; 1921
- TOMO XV. N° 3. Memoria de la Dirección General de Minas, Geología e Hidrología, año 1920. Dirección General de Minas, Geología e Hidrología; 1921
- TOMO XVI. N° 1. El nevado de Famatina (provincia de La Rioja). Bodenbender, Guillermo; 1922
- TOMO XVI. N° 2. Memoria de la Dirección General de Minas, Geología e Hidrología, año 1921. Dirección General de Minas, Geología e Hidrología; 1923
- N° 35. Lugar favorable para el empotramiento de un dique de embalse en el curso superior del río San Juan. «Las Juntas». Tapia, Augusto y Rigal, Remigio, 1932
- N° 36. Hoja 20 i del Mapa Geológico de la Argentina. Región oriental media de la Sierra de Córdoba. Relevamiento geológico y explicación. Pastore, Franco, 1932
- N° 37. Geología del Paso de las Carretas y sus alrededores. Tapia, Augusto y Rigal, Remigio, 1932
- N° 38. Confluencia de los ríos Grande y Barrancas (Mendoza y Neuquén). Descripción de la Hoja 31 c del Mapa Geológico

■ ANALES DE LA DIRECCIÓN NACIONAL DE GEOLOGÍA Y MINERÍA

- Tomo I. Los ríos Pilcomayo en la región del Patiño. Cordini, Rafael, 1947
- Tomo II. Contribución al conocimiento de la geología económica de Entre Ríos. Cordini, Rafael, 1949
- Tomo III. Contribución al conocimiento de los cuerpos salinos de Argentina. Cordini, Rafael, 1950
- Tomo IV. Estudio geológico-económico de la mina «El Oro», Chilecito (provincia de La Rioja). Bassi, Hugo G. L., 1953
- Tomo V. Minería de la hoja 13 c, Fiambalá (provincia de Catamarca). Tezon, Roberto V., 1957
- Tomo VI. Geología y depósitos minerales de Andacollo, Neuquén. Stoll, Walter C., 1957
- Tomo VII. Estudio de la mina de wolframio «María Alicia», departamento San Alberto, provincia de Córdoba. Bassi, Hugo G. L., 1957
- Tomo VIII. Estudio de la mina de Tungsteno «Unión» y «San Juan Bautista», departamento de San Alberto (provincia de Córdoba). Bassi, Hugo G. L. y Terrero Juan M., 1958
- Tomo IX. Las minas y la minería en la sierra de la Huerta (provincia de San Juan). Stoll, Walter C., 1958
- Tomo X. Las minas de tungsteno de aguas de Ramón, Dpto. Minas (provincia de Córdoba). Estudio petrográfico. Rossi, Natalia I., 1959
- Tomo XI. Aprovechamiento del Uruguay en la zona de Salto Grande. Informe sobre las condiciones y características geológicas (anexo 1 «b»). De Alba, Enrique y Serra, Nicolás, 1959
- Tomo XII. Estudio geológico económico de la mina Helvecia, Dpto. General Belgrano, provincia de La Rioja. Sister, Raúl G., 1960

■ BOLETÍN DE LA DIRECCIÓN GENERAL DE MINAS, GEOLOGÍA E HIDROLOGÍA

- Serie A (Minas) (1914 1923)
- Nº 01. Instrucciones para la presentación y tramitación de solicitudes mineras. Dirección General de Minas, Geología e Hidrología, 1914
- Nº 02. Estadística minera de la República Argentina. Año 1910. Dirección General de Minas, Geología e Hidrología, 1914
- Nº 03. Estadística minera de la República Argentina. Año 1911. Dirección General de Minas, Geología e Hidrología, 1914
- Nº 04. Estadística minera de la República Argentina. Año 1912. Dirección General de Minas, Geología e Hidrología, 1915
- Nº 05. Estadística minera de la República Argentina. Año 1913. Dirección General de Minas, Geología e Hidrología, 1915
- Nº 06. Informe sobre el estado de la exploración y explotación de los yacimientos petrolíferos del distrito minero de Comodoro Rivadavia. De Pedroso, Fernando, 1915
- Nº 07. Estadística minera de la República Argentina. Año 1914. Dirección General de Minas, Geología e Hidrología, 1916
- Nº 08. Estadística minera de la República Argentina. Año 1915. Dirección General de Minas, Geología e Hidrología, 1917
- Nº 09. Generalidades y datos sobre métodos para la exploración de turberas y aprovechamiento de la turba. De Pedroso, Fernando, 1918
- Nº 10. Resumen cronológico de leyes, decretos y resoluciones referentes a materia minera. Antecedentes legislativos y organización del ramo de minas en la República. Montes de Oca, Juan R. y Velarde, Carlos E., 1918
- Nº 11. Estadística minera de la República Argentina. Año 1916. Dirección General de Minas, Geología e Hidrología, 1919
- Nº 12. Instrucciones para la presentación y tramitación de solicitudes mineras. Dirección General de Minas, Geología e Hidrología, 1919
- Nº 13. Estadística minera de la República Argentina. Año 1917. Dirección General de Minas, Geología e Hidrología, 1920
- Nº 14. Estadística minera de la República Argentina. Año 1918. Dirección General de Minas, Geología e Hidrología, 1921
- Serie B (Geología) (1914 1926)
- Nº 01. Sobre la presencia del Rético en la costa patagónica. Delhaes, G., 1913
- Nº 02. Algunas observaciones sobre las rocas notables, provenientes de Olavarría (provincia de Buenos Aires). Backlund, Helge, 1913
- Nº 03. Las vetas con magnetita (martita) y las de wolframita de la pendiente occidental del cerro del Morro (provincia de San Luis). Beder, Roberto, 1913
- Nº 04. Investigaciones hidrogeológicas de los valles de Chapalcó y Quehué y sus alrededores (gobernación de La Pampa). Stappenbeck, R., 1913
- Nº 05. Informe preliminar sobre un viaje de investigación geológica a las provincias de Corrientes y Entre ríos. Bonarelli, Guido y Nagera, Juan José, 1913
- Nº 06. Apuntes hidrogeológicos sobre el sudeste de la provincia de Mendoza. Stappenbeck, R., 1913
- Nº 07. Las cales cristalino-granulosas de la sierra de Córdoba y sus fenómenos de contacto. Beder, Roberto, 1913
- Nº 08. Estudios geográficos en las altas cordilleras de San Juan. Kühn, F., 1914

Publicaciones disponibles para consulta

- Nº 09. La estructura geológica y los yacimientos petrolíferos del distrito minero de Orán (provincia de Salta). Bonarelli, Guido, 1914
- Nº 10. Contribución a la petrografía de la Precordillera y del Pie de Palo. Stieglitz, Otto, 1914
- Nº 11. Informe sobre las causas que han producido las crecientes del río Colorado (territorios de Neuquén y La Pampa). Groeber, Pablo, 1916
- Nº 12. Los yacimientos de los minerales de wólfam en la República Argentina. Beder, Roberto, 1916
- Nº 13. Rasgos geológicos generales de las Sierras Pampeanas. Rassmuss, Juan, 1916
- Nº 14. Estudios geológicos e hidrogeológicos en los alrededores de Villa Dolores (provincia de Córdoba). Beder, Roberto, 1916
- Nº 15. Los yacimientos petrolíferos de la zona andina (provincia de Mendoza y territorio de Neuquén). Windhausen, Anselmo, 1916
- Nº 16. Contribución a la cristalografía del diópsido de las cales cristalinas de las sierras de Córdoba. Beder, Roberto, 1917
- Nº 17. Investigación de la estructura tectónica de la cuenca imbrífera del río de La Rioja con motivo de la disminución del caudal de dicho río. Rassmuss, Juan, 1918
- Nº 18. Estratigrafía del Dogger en la República Argentina. Estudio sintético comparativo. Groeber, Pablo, 1918
- Nº 19. Los yacimientos de minerales y rocas de aplicación en la República Argentina. Stappenbeck, Ricardo, 1918
- Nº 20. Investigaciones hidrogeológicas en Puerto Deseado y sus alrededores (territorio nacional de Santa Cruz) con motivo de la provisión de agua del citado pueblo. Wichmann, Ricardo, 1919
- Nº 21. Contribución al estudio de la petrografía del territorio nacional de Misiones. Hausen, Juan, 1919
- Nº 22. Nota geológica sobre el cerro San Agustín, Balcarce (provincia de Buenos Aires). Nagera, Juan José, 1919
- Nº 23. Geología de los yacimientos de carbón en la República Argentina. Rassmuss, Juan, 1920
- Nº 24. Informe sobre un viaje de reconocimiento geológico en la parte nordeste del territorio del Chubut, con referencia especial a la cuestión de la provisión de agua a Puerto Madryn, por el Dr. Anselmo Windhausen, con un estudio petrográfico de algunas rocas. Beder, Roberto, 1921
- Nº 25. Estudio geológico de la zona de reserva de la explotación nacional de petróleo en Comodoro Rivadavia (territorio nacional del Chubut). Wichmann, Ricardo, 1921
- Nº 26. Breve recopilación de los yacimientos de materiales explotables de la República Argentina, con especial atención a los últimos descubrimientos. Beder, Roberto, 1921
- Nº 27. Observaciones geológicas en las inmediaciones del lago San Martín (territorio de Santa Cruz). Bonarelli, Guido y Nagera, Juan José, 1921
- Nº 28. Apuntes geológicos sobre hallazgos de carbón al sur del lago Nahuel Huapi. Rassmuss, Juan, 1922
- Nº 29. Estudios geológicos en el valle superior del río Negro. Windhausen, Anselmo, 1922
- Nº 30. Observaciones geológicas en el gran bajo de San Julián y sus alrededores (territorio de Santa Cruz). Estudios efectuados con el objeto de proveer agua potable al puerto de San Julián. Wichmann, Ricardo, 1922
- Nº 31. Informe sobre estudios geológico económicos en la provincia de Catamarca. Beder, Roberto, 1922
- Nº 32. La cuenca de Marayes (Pcia. de San Juan). Rassmuss, Juan, 1922
- Nº 33. Estudios geológicos de la sierra de Córdoba, especialmente de las calizas cristalino-granulosas y sus fenómenos de metamorfismo. Beder, Roberto, 1922
- Nº 34. Rocas alcalinas básicas del sur de Chubut. Mortola, Edelmira, 1923
- Serie C (Hidrología y Perforaciones) (1914 1923)
- Nº 01. El servicio de perforaciones en la República Argentina. Montes de Oca, Juan R., 1915
- Nº 02. Investigación y estudio de las napas de agua por medio de las perforaciones. Felzmann, Emilio y Langer, Juan, 1916
- Serie D (Química Mineral y Aguas Minerales) (1914 1923)
- Nº 01. Aguas minerales de la provincia de San Juan. De Thierry, Mauricio, 1914
- Nº 02. La goslarita de Capillitas, provincia de Catamarca. Alvarez, Nazario, 1916
- Nº 03. Determinación del porcentaje de agua en el petróleo de Comodoro Rivadavia y algunos ensayos y consideraciones sobre el coque del petróleo de Comodoro Rivadavia. Corti, Hércules y Dankert, Ernesto G., 1916
- Nº 04. Sobre la radioactividad de las aguas que surgen de la primera perforación de Argerich y de la tercera perforación de Gualeguay. Corti, Hércules, 1916
- Nº 05. La sílice en el análisis de las aguas potables. Cobanera, María Luisa, 1917
- Nº 06. Contribución al estudio del agua del río Mina Clavero (provincia de Córdoba), con un informe preliminar sobre la región de Mina Clavero. Corti, Hércules y Prilutzky, Gregorio, 1918
- Nº 07. Evaluación del anhídrido carbónico en las aguas. Catalano, Miguel H., 1918
- Nº 08. La potabilidad de las aguas argentinas en sus relaciones con la salinidad, contribución a su estudio. Corti, Hércules, Sagastume, Carlos A. y Giovannetti, Manuel, 1918
- Nº 09. Las aguas de las termas de Río Hondo (provincia de Santiago del Estero). Corti, Hércules, 1918
- Nº 10. Aguas termominerales de Villavicencio (provincia de Mendoza). Corti, Hércules, 1918
- Nº 11. Método de evaluación del anhídrido túngstico en los minerales concentrados de tungsteno. Corti, Hércules, 1919
- Nº 12. Combustibles sólidos de la República Argentina. Alvarez, Héctor H., 1920
- Nº 13. Evaluación del plomo. Catalano, Miguel H., 1921

Publicaciones disponibles para consulta

- Nº 14. Las fuentes termominerales de Cacheuta. Corti, Hércules, 1923
Serie E (Biblioteca) (1914 - 1923)
- Nº 01. Tabla de materias de la clasificación bibliográfica decimal. Preparadas y adaptadas para uso de la Dirección General de Minas, Geología e Hidrología. Catalano, Miguel H., 1923
- Serie F (Informes preliminares y Comunicaciones) (1914 - 1923)
- Nº 01. 1. Mutación del «divortium aquarum» del norte del Neuquén en el Plioceno superior (págs.. 5 a 18). Groeber, Pablo, 1920
- Nº 01. 2. Algunas observaciones acerca de la hidrografía de la zona de los Lagos Musters y Colhué - Huapi (territorio del Chubut) (págs.. 19 a 24).
- Graef, Federico, 1920
- Nº 01. 3. Sobre métodos para evaluar estaño en la casiterita (págs.. 25 y 26). Corti, Hércules, 1920
- Nº 01. 4. La acción del cloruro de amonio sobre el hierro (págs. 27 y 28). Corti, Hércules, 1920
- Nº 01. 5. Evaluación del plomo (pág. 29). Catalano, Miguel, 1920
- Nº 01. 6. Exportación de minerales y productos de la minería en 1918 (págs. 31 y 32). Dirección General de Minas, Geología e Hidrología, 1920
- Nº 02. 1. Nota sobre el combustible de Picum Leufú (territorio nacional del Neuquén), a) Condiciones del yacimiento (págs. 5 a 8), b) Estudio químico del combustible (págs. 9 a 11). Groeber, Pablo y Alvarez, Héctor H., 1920

BOLETÍN DE LA DIRECCIÓN NACIONAL DE GEOLOGÍA Y MINERÍA

- general de la República Argentina. Groeber, Pablo, 1933
- Nº 39. Contribución al conocimiento geológico de los territorios del Neuquén y del Río Negro. Wichmann, Ricardo, 1934
- Nº 40. Pilcomayo. Contribución al conocimiento de las llanuras argentinas. Tapia, Augusto, 1935
- Nº 41. Informes geológicos sobre dos proyectos de Diques (Cruz de Piedra y La Florida, Pcia. de San Luis). Pastore, Franco, 1935
- Nº 42. Informe preliminar sobre sondeos litológicos efectuados en 1927-1928 en una zona del lago Nahuel Huapi (Pcia. de Río Negro). Cordini, Rafael, 1936
- Nº 43. Las cavernas de Ojo de Agua y Las Hachas. Historia geológica de la región de La Brava, Pcia. de Buenos Aires. En relación con la existencia del hombre prehistórico. Tapia, Augusto, 1936
- Nº 44. La laguna Chascomús (Provincia de Buenos Aires). Contribución a su conocimiento limnológico. Cordini, Rafael, 1938
- Nº 45. Las minas de columbita y tantalita y el descubrimiento de minerales de uranio radioactivos en la Cañada de Alvarez, departamento Calamuchita, Córdoba. Rigal, Remigio, 1938
- Nº 46. Algunos yacimientos metalíferos de la provincia de San Juan. Angelelli, Victorio, 1938
- Nº 47. El lago Nahuel Huapi. Contribución a su conocimiento limnológico. Cordini, Rafael, 1939
- Nº 48. Informe geológico y petrográfico para el proyecto de dique en La Huertita, sobre el río Quines (San Luis). Pastore, Franco, 1940
- Nº 49. Investigación geológica en las sierras de Villavicencio y Mal País (Mendoza), por Horacio J. Harrington. Con un capítulo de descripciones petrográficas. De Benedetti, Juan F., 1941
- Nº 50. Los yacimientos minerales y rocas de aplicación de la República Argentina. Su geología y relaciones genéticas. Angelelli, Victorio, 1941
- Nº 51. Observaciones geológicas en el oeste del Chubut. W. de Carral tolosa, Esther, 1942
- Nº 52. El yacimiento de magnetita de Hierro Indio y otros menores del depto. de San Rafael (Mendoza). Rigal, Remigio, 1942
- Nº 53. Contribución al conocimiento de la minería y geología del noroeste argentino. Sgross, Pascual, 1943
- Nº 54. Estudio petrográfico y bosquejo geológico de la región de Chaján (Córdoba). Pandolfi, Carolina L., 1943
- Nº 55. Estudio petrográfico-geológico de la región de Alta Gracia (Córdoba). Kull, Verena, 1943
- Nº 56. Descripción geológica y petrográfica de la Hoja 41 b, Río Foyel (territorio de Río Negro). Gonzalez Bonorino, Félix, 1944
- Nº 57. Informe geológico sobre un proyecto de dique de embalse del río de los Patos Sur (prov. de San Juan). Lambert, Luis r., 1944
- Nº 58. Los yacimientos de areniscas cupríferas de Neuquén. Fernandez Aguilar, Rafael, 1945
- Nº 59. Estudios geológicos en la región del río Chubut medio. Petersen, Cristian S., 1946
- Nº 60. El carbón de la mina «La

- Negra», Villa Unión, La Rioja, y su posición tectónica. Heim, Arnold, 1946
- Nº 61. Explicación de las Hojas Geológicas 33m y 34m, Sierras de Curamalal, y de la Ventana (prov. de Buenos Aires). Harrington, Horacio J., 1947
- Nº 62. El carbón del río Huaco (provincia de San Juan) y su posición tectónica. Heim, Arnold, 1947
- Nº 63. Informe geológico relacionado con un proyecto de dique de embalse del río Uruguay en Salto Grande. Lambert, Luis R., 1948
- Nº 64. Observaciones tectónicas en la Rinconada (precordillera de San Juan). Heim, Arnold, 1948
- Nº 65. Contribución al conocimiento de los cuerpos salinos de la Argentina. I. Sulfateras del departamento Gral. Lavalle (Mendoza). Cordini, Rafael, 1948
- Nº 66. Informes geológicos relacionados con el proyecto de embalse del río Colorado en Pasos Huelches (territorios de Río Negro y La Pampa). Lambert, Luis R., 1948
- Nº 67. Geología de la zona de las cabeceras del río Catán Lil, territorio. Lambert, Luis R., 1948
- Nº 68. Geología del cerro Bola, como contribución al estudio de la tectónica de la Sierra Pintada, provincia de Mendoza. Holmberg, Eduardo, 1948
- Nº 69. Estudio geológico del carbón «Rético» y del valle de la Peña (provincias de San Juan y La Rioja), y contribución petrográfica. Heim, Arnold y Kull, Verena, 1949
- Nº 70. Geología y petrografía de las Hojas 12 d (Capillitas) y 13 d (Andalgalá). Gonzalez Bonorino, Félix, 1950
- Nº 71. Informe geológico sobre un proyecto de embalse del Río Chubut, en Colonia Florentino Ameghino (territorio del Chubut). Lambert, Luis R., 1950
- Nº 72. Descripción geológica de la Hoja 35 c, Ramón M. Castro (Neuquén). Gentili, Carlos A., 1950
- Nº 73. Explicación del Mapa Geológico de la República Argentina, escala 1:2.500.000 por la Dirección Nacional de Minería. , 1950
- Nº 74. Descripción geológica de la Hoja 13 e, Villa Alberdi, provincia de Tucumán. Gonzalez Bonorino, Félix, 1950
- Nº 75. Descripción geológica de la Hoja 12 e, Aconquija, Catamarca-Tucumán. Gonzalez Bonorino, Félix, 1951
- Nº 76. Descripción de la Hoja Geológica 36 c, Cerro Lotena (Neuquén). Suero, Tomás, 1951
- Nº 77. Los depósitos de ilmenita y magnetita titanífera de la mina Podestá (ex Romay). Dpto. El Alto (Catamarca). Bassi, Hugo G. L., 1952
- Nº 78. Descripción geológica de la Hoja 24 g. Saladillo (San Luis). Pastore, Franco y Ruiz Huidobro, Oscar, 1952
- Nº 79. Descripción geológica de la Hoja 19 I, Capilla del Monte (Córdoba). Pastore, Franco y Methol, Eduardo J., 1953
- Nº 80. Descripción geológica de la Hoja 23 g, San Francisco (San Luis). Pastore, Franco y Gonzalez, Rafael R. L., 1954
- Nº 81. El yacimiento de material caolínico «Don Emilio», departamento Gaimán (territorio del Chubut). Olivieri, Jorge c. y Terrero, Juan M., 1954
- Nº 82. Descripción geológica de la Hoja 16 c, Villa Unión (provincia de La Rioja). De Alba, Enrique, 1954
- Nº 83. Descripción geológica de la Hoja 35 b, Zapala T. N. (territorio del Neuquén). Lambert, Luis r., 1956
- Nº 84. Descripción geológica de la Hoja 7 d, Rosario de Lerma (provincia de Salta). Vilela, Cesar R., 1956
- Nº 85. Descripción geológica de la Hoja 27 c, Cerro Diamante (provincia de Mendoza). Des-santti, Raúl N., 1956
- Nº 86. Descripción geológica de la Hoja 32 q, Sierras de Tandil (provincia de Buenos Aires). Villar Fabre, Jorge Félix, 1957
- Nº 87. Descripción geológica de la Hoja 22 g, Quines (provincia de San Luis). González, Rafael R. L., 1957
- Nº 88. Descripción geológica de la Hoja 18 i, Dean Funes, Tulumba, Córdoba. Methol, Eduardo j., 1958
- Nº 89. Descripción geológica de la Hoja 8 e, Chicoana (provincia de Salta). Ruiz Huidobro, Oscar J., 1960
- Nº 90. Descripción geológica de la Hoja 20 h, Los Gigantes (provincia de Córdoba). Olsacher, Juan, 1960
- Nº 91. Descripción geológica de la Hoja 32 d, Chachahuén (Pcias. del Neuquén-Mendoza). Holmberg, Eduardo, 1962
- Nº 92. Descripción geológica de la Hoja 17 b, Guandacol (provincias de La Rioja-San Juan). Furque, Guillermo, 1963
- Nº 93. Geología Glacial de la Zona de Borde entre los Paralelos 39°10' y 41°20' de Latitud Sur en la Cordillera de Los Andes. Foster Flint, Richard y Fidalgo, Francisco, 1963

SERIE PUBLICACIÓN

- Nº 01. Contribución al estudio de las aguas termominerales de Puente del Inca, Pcia. de Mendoza. Corti, Hercules, 1924
- Nº 02. Nuevas observaciones geológicas en la parte oriental del Neuquén y en el territorio del Río Negro. Wichmann, R., 1924
- Nº 03. Estadística minera de la Nación, año 1919. Dirección General de Minas, Geología e Hidrología, 1925
- Nº 04. Contribución a la paleontología del Jurásico Sudamericano, por el Dr. Erich Jaworski. Groeber, Pablo, 1925
- Nº 05. Memoria de la Dirección General de Minas, Geología e Hidrología, correspondiente al año 1922. Dirección General de Minas, Geología e Hidrología, 1925
- Nº 06. Informe sobre la existencia de mineral de hierro en los alrededores mayores de Potrerillos y Cacheuta en la provincia de Mendoza. Beder, Roberto, 1925
- Nº 07. Sobre los rasgos principales de la glaciación actual en la isla Laurie (archipiélago de las Orcadas del Sur). Tapia, Augusto, 1925
- Nº 08. Sobre la estructura tectónica de las capas petrolíferas en el oriente del territorio del Neuquén. Keidel, Juan, 1925
- Nº 09. Memoria de la Dirección General de Minas, Geología e Hidrología, correspondiente al año 1923. Dirección General de Minas, Geología e Hidrología, 1925
- Nº 10. Informe geológico preliminar sobre el yacimiento de magnetita de la mina «Sarmiento», región de Characate (Sierra de Córdoba). Pastore, Franco, 1925
- Nº 11. Algunas observaciones sobre el yacimiento de mineral de hierro de la mina «Romay», cerca de Albigasta (provincia de Catamarca). Beder, Roberto, 1925
- Nº 12. Informe sobre un yacimiento de mineral de hierro en el sierra de Paganzo (provincia de La Rioja). Beder, Roberto, 1925
- Nº 13. Las termas de Rosario de la Frontera, Pcia. de Salta. Rassmus, Juan, 1925
- Nº 14. Contribución al estudio de las fuentes termominerales de Rosario de la Frontera, Pcia. de Salta. Corti, Hercules, 1925
- Nº 15. La Laguna de Epecuén (Carhué, provincia de Buenos Aires). Corti, Hercules, 1925
- Nº 16. Las concreciones de mineral de manganeso en los estratos del Terciario Subandino de Puerte Quemada, departamento de Burruyacu (provincia de Tucumán). Beder, Roberto, 1926
- Nº 17. Sobre el contenido de azufre en el yeso de transición de la sierra de Vaca muerta, entre el Arroyo Covún - co y Las Lajas (territorio nacional del Neuquén). Reseña de geología química. Catalano, Luciano R., 1926
- Nº 18. La presencia de níquel en algunos petróleos, Rafaelita y el supuesto carbón de Malargüe, (provincia de Mendoza). Corti, Hercules, 1926
- Nº 19. Los hoyos del Campo del Cielo y el meteorito, provincia del Chaco. Nagera, Juan José, 1926
- Nº 20. Informe sobre las posibilidades existentes para el aprovechamiento de agua en Puerto Camarones (territorio del Chubut). Windhausen, Anselmo, 1926
- Nº 21. Sobre las minas de cobre de Famatina. El establecimiento metalúrgico de Santa Florentina (provincia de La Rioja). Informe técnico y económico. Lanefors, N. A. y Wassmann, Sven, 1926
- Nº 22. Yacimientos caolínicos del valle Los Sauces (La Rioja). Catalano, Luciano R., 1926
- Nº 23. Geología económica de los yacimientos de boratos y materiales de la cuencas. Salar Cauchari (Puna de Atacama, territorio nacional de Los Andes). Catalano, Luciano R., 1926
- Nº 24. Contribución al conocimiento de los fenómenos geofísicos atmosféricos (en base a observaciones efectuadas en la Puna de Atacama, territorio nacional de Los Andes). Catalano, Luciano R., 1926
- Nº 25. Sobre las corrientes geológicas reinantes en la región del proyectado dique de la Quebrada de Ullún (provincia de San Juan). Groeber, Pablo, 1926
- Nº 26. Condiciones geológicas de la Quebrada de Ullún en relación con un dique de embalse (Pcia. de San Juan). Tapia, Augusto, 1926
- Nº 27. Sobre las posibilidades de una industria siderúrgica en la República Argentina. Wassmann, Sven, 1927
- Nº 28. Geología química de los boratos. Formación de las cuencas y características generales de la superficie de los salares. Puna de Atacama (territorio nacional de Los Andes). Catalano, Luciano R., 1927
- Nº 29. Estadística de la producción de petróleo en la República Argentina durante el año 1926 y algunos otros datos mineros. Dirección General de Minas, Geología e Hidrología
- Nº 30. Sobre las minas de estaño en la región de El Fraile y sierra de Zapata (departamento de Tinogasta, provincia de Catamarca). Lanefors, N. A., 1927
- Nº 31. Las minas de El Fraile y sierra de Zapata, como base de una fundición de estaño (departamento de Tinogasta, provincia de Catamarca). Wassmann, Sven, 1927
- Nº 32. Los Estratos con Dinosaurios y su techo, en el este del territorio del Neuquén. Wichmann, Ricardo, 1927
- Nº 33. Resultados de un viaje de estudios geológicos en los territorios del Río Negro y del Chubut, efectuado durante los meses de enero hasta junio del año 1923. Wichmann, Ricardo, 1927
- Nº 34. Estadística minera de la Nación, año 1920. Dirección General de Minas, Geología e Hidrología, 1927
- Nº 35. Datos hidrológicos del desierto de Atacama (territorio de Los Andes). Catalano,

- Luciano R., 1927
- Nº 36. Estadística de la producción de petróleo de la República Argentina durante el año 1927, y otros datos mineros. Dirección General de Minas, Geología e Hidrología, 1928
- Nº 37. Datos geológicos sobre la región de Salagasta (provincia de Mendoza). Wichmann, Ricardo, 1928
- Nº 38. Los yacimientos de mineral de plomo en el departamento de Yavi, de la provincia de Jujuy, con algunas consideraciones geológico-económicas sobre el norte de las provincias de Jujuy y Salta. Beder, Roberto, 1928
- Nº 39. La sierra de Guasayán y sus alrededores. Una contribución a la geología e hidrología de la provincia de Santiago del Estero. Beder, Roberto, 1928
- Nº 40. Contribución a la geología de los departamentos Chichal-có y Puelén, de la parte occidental de la Pampa Central. Wichmann, Ricardo, 1928
- Nº 41. Estadística minera de la nación 1921. Dirección General de Minas, Geología e Hidrología, 1928
- Nº 42. Estadística de Petróleo en la República Argentina durante el primer semestre de 1928. Dirección General de Minas, Geología e Hidrología, 1928
- Nº 43. La mina aurífera de San Ramón, departamento de Tupungato (provincia de Mendoza). Sobral, José M., 1928
- Nº 44. Estadística Minera de la Nación, año 1922. Dirección General de Minas, Geología e Hidrología, 1928
- Nº 45. Informe metalúrgico referente a algunas minas de estaño, wólfam y bismuto en la sierra de Velasco (provincia de La Rioja). Wassmann, Sven, 1929
- Nº 46. Estadística Minera de la Nación. Año 1923. Dirección General de Minas, Geología e Hidrología, 1929
- Nº 47. Contribución al estudio de las salinas argentinas. La salina del Bebedero y sus relaciones con el sistema hidrográfico andino o del Desaguadero, provincia de San Luis. Deletang, Luis F., 1929
- Nº 48. Memoria de la Dirección General de Minas, Geología e Hidrología, correspondiente al año 1924. Dirección General de Minas, Geología e Hidrología, 1929
- Nº 49. Estadística de petróleo de la República Argentina durante el año 1928, y otros datos mineros. Dirección General de Minas, Geología e Hidrología, 1929
- Nº 50. Las minas de hierro de Lagunilla (departamento de Rosario de Lerma, provincia de Salta). Lanefors, N. A., 1929
- Nº 51. El mineral de hierro de Lagunilla y su valor metalúrgico (provincia de Salta). Wassmann, Sven, 1929
- Nº 52. Las perspectivas de tratar metalúrgicamente el mineral de manganeso de la quebrada de San Pedro, sierra de La Huerta (provincia de San Juan). Wassmann, Sven, 1929
- Nº 53. Las minas de hierro de Visvil (provincia de Catamarca), informe minero. Lanefors, N. A., 1929
- Nº 54. Informe sobre las minas de estaño de Mazán y algunos otros trabajos mineros en la sierra de Velasco (provincia de La Rioja). Lanefors, N. A., 1929
- Nº 55. El hierro de Visvil (provincia de Catamarca). Informe metalúrgico. Wassmann, Sven, 1929
- Nº 56. Estadística Minera de la Nación, año 1924. Dirección General de Minas, Geología e Hidrología, 1929
- Nº 57. Las minas de cobre de Capillitas (provincia de Catamarca). Lanefors, N. A., 1929
- Nº 58. Líneas fundamentales de la geología del Neuquén, sur de Mendoza y regiones adyacentes. Groeber, Pablo, 1929
- Nº 59. El cobre de Capillitas (provincia de Catamarca). Informe metalúrgico. Wassmann, Sven, 1929
- Nº 60. Sobre la explotabilidad de algunos yacimientos minerales en la sierra de La Huerta (provincia de San Juan). Lanefors, N. A., 1929
- Nº 61. El yacimiento de hierro cerca de Ojos de Agua en la quebrada de Agua Negra (departamento de Iglesia, provincia de San Juan). Lanefors, N. A., 1929
- Nº 62. El mineral de hierro en Agua Negra (provincia de San Juan), desde el punto de vista metalúrgico. Wassmann, Sven, 1929
- Nº 63. Posibilidades de explotar la arena ferruginosa existente en la costa de la provincia de Buenos Aires. Lanefors, N. A., 1929
- Nº 64. Problemas metalúrgicos sobre el tratamiento de la arena ferruginosa de la costa atlántica de Buenos Aires. Wassmann, Sven, 1929
- Nº 65. Sobre el hallazgo de magnetita en la sierra de La Carreta (provincia de Catamarca). Wassmann, Sven, 1929
- Nº 66. Contribución al estudio de las termas sulfurosas del Sosneado (provincia de Mendoza). Corti, Hércules, 1929
- Nº 67. Manifestaciones de lignito en los valles del arroyo Esquel y del río Tecka (territorio nacional del Chubut). Informe preliminar. Caldenius, Carlos C., 1930
- Nº 68. Estadística Minera de la Nación, año 1925. Dirección General de Minas, Geología e Hidrología, 1929
- Nº 69. La base de una producción de hierro en las provincias de Salta y Jujuy. Wassmann, Sven, 1930
- Nº 70. El hierro de El Filo de la Cortadera (departamento de Tinogasta, provincia de Catamarca). Informe metalúrgico. Wassmann, Sven, 1930
- Nº 71. La mina de hierro de El Filo de la Cortadera (Tinogasta, provincia de Catamarca). Informe minero. Lanefors, N. A., 1930
- Nº 72. Estadística Minera de la Nación, año 1926. Dirección General de Minas, Geología e Hidrología, 1930
- Nº 73. Las minas de carbón de Marayes (provincia de San Juan). Lanefors, N. A., 1930
- Nº 74. El Liásilo en la cordillera del Espinacito (provincia de San Juan). Rigal, Remigio, 1930
- Nº 75. Estadística Minera de la Nación, año 1927. Dirección General de Minas, Geología e Hidrología, 1930
- Nº 76. Posibilidad de explotar el hierro que contienen los médanos cercanos a la costa sur de la provincia de Buenos Aires. Lanefors, N. A., 1930
- Nº 77. Nota sobre aguas cloruradas cálcicas de San Juan y Neuquén. Corti, Hércules,

- 1930
- Nº 78. Estadística Minera de la Nación, año 1928. Dirección General de Minas, Geología e Hidrología, 1930
- Nº 79. Memoria de la Dirección General de Minas, Geología e Hidrología, correspondiente al año 1925. Dirección General de Minas, Geología e Hidrología, 1930
- Nº 80. Estadística de Petróleo de la República Argentina durante el año 1929 y otros datos mineros. Dirección General de Minas, Geología e Hidrología, 1930
- Nº 81. Yacimiento de estaño (casiterita) de la sierra de Fiambalá (Catamarca). Estudio geológico-económico. Catalano, Luciano R., 1930
- Nº 82. Las minas de estaño de Catamarca. Lannefors, N. A., 1930
- Nº 83. Sobre el mineral de estaño de Fiambalá (provincia de Catamarca). Informe metalúrgico. Wassmann, Sven, 1930
- Nº 84. Contribución al estudio de las aguas de la República Argentina. Análisis de aguas practicados en la Sección Química Mineral y Aguas Minerales, de la Dirección General de Minas, Geología e Hidrología. Corti, Hércules y Camps, José, 1930
- Nº 85. Perfiles y otros datos técnicos referentes a las perforaciones practicadas por la Dirección General de Minas, Geología e Hidrología. Dirección General de Minas, Geología e Hidrología, 1930
- Nº 86. Perfiles y otros datos técnicos referentes a las perforaciones practicadas, durante el año 1925. Dirección General de Minas, Geología e Hidrología, 1930
- Nº 87. Las minas de manganeso de Ojo de Agua (provincia de Santiago del Estero). Lannefors, N. A., 1930
- Nº 88. Estadística Minera de la Nación, año 1929. Dirección General de Minas, Geología e Hidrología, 1930
- Nº 89. Boratera de Coyahuaima. Catalano, Luciano R., 1930
- Nº 90. El helio en los gases petrolíferos de distintos yacimientos argentinos. Corti, H.; Parodi, F. y Sanchez Ubeda, J., 1930
- Nº 91. Condiciones hidrogeológicas de los campos de la «S. A. Estancias y Colonias Trenel» (territorio nacional de La Pampa). Tapia, Augusto, 1930
- Nº 92. Estadística de Petróleo de la República Argentina durante el año 1930 y otros datos mineros. Dirección General de Minas, Geología e Hidrología, 1931
- Nº 93. Estadística minera de la Nación. Año 1930. Dirección General de Minas, Geología e Hidrología, 1931
- Nº 94. Estadística de producción de petróleo y gasolina en la República Argentina durante el primer semestre de 1931. Dirección General de Minas, Geología e Hidrogeología, 1931
- Nº 95. Las glaciaciones cuaternarias en la Patagonia y Tierra del Fuego. Una investigación regional, estratigráfica y geocronológica. Caldenius, Carlos c., 1932
- Nº 96. Estadística Minera de la Nación. Año 1931. Prilutzky, Gregorio, 1932
- Nº 97. Estadística de Petróleo de la República Argentina durante el año 1931, y otros datos mineros. Prilutzky, Gregorio y Sgrosso, Pascual, 1932
- Nº 98. La industria de la sal en la República Argentina. Corti, Hércules, 1933
- Nº 99. Estadística de Petróleo de la República Argentina, año 1932. Prilutzky, Gregorio, 1933
- Nº 100. Informe sobre depósitos de guano en dos islas de la costa atlántica: I. Isla Leones (Chubut), II. Isla Pengüin (Santa Cruz). Catalano, Luciano y Wichmann, Ricardo, 1933
- Nº 101. Estadística Minera de la Nación. Año 1932. Prilutzky, Gregorio, 1933
- Nº 102. Estadística de petróleo de la República Argentina. Dirección General de Minas y Geología, 1933
- Nº 103. Los depósitos de turba de Tierra del Fuego. Su extensión y posibles usos. Guiñazu, José Román, 1934
- Nº 104. La mina de oro de San Ignacio en la provincia de Córdoba. Rigal, Remigio, 1934
- Nº 105. El hierro viejo y su aprovechamiento en la República Argentina. Wassmann, Sven, 1934
- Nº 106. Exploración de placeres auríferos. Bravo, Carlos G., 1934
- Nº 107. Estadística Minera de la Nación. Año 1933. Dirección General de Minas y Geología, 1934
- Nº 108. Catálogo de mapas, planos y croquis de la República Argentina y parte de los países limítrofes, con indicación de institutos, reparticiones, bibliotecas, etc., donde tales elementos pueden consultarse. Primera parte: provincia de Buenos Aires y zona limítrofes. Pusch, Roberto, 1935
- Nº 109. Estadística de Petróleo de la República Argentina, año 1934. Dirección General de Minas y Geología, 1935
- Nº 110. Los yacimientos aluvionales de estaño del departamento de Rinconada, provincia de Jujuy. Sgrosso, Pascual, 1935
- Nº 111. Estadística Minera de la Nación, año 1934. Dirección General de Minas y Geología, 1934
- Nº 112. Estadística de Petróleo de la República Argentina, año 1935. Dirección General de Minas y Geología, 1935
- Nº 113. Las minas de oro de Gualilán (provincia de San Juan). Angelelli, Victorio, 1936
- Nº 114. Estadística Minera de la Nación, año 1935. Dirección General de Minas y Geología, 1936
- Nº 115. Estadística de Petróleo de la República Argentina, año 1936. Dirección General de Minas y Geología, 1937
- Nº 116. Estadística Minera de la Nación, año 1936. Gerez, José M., 1937
- Nº 117. Estadística de Petróleo de la República Argentina, año 1937. Dirección General de Minas y Geología, 1938
- Nº 118. Estadística Minera de la Nación, año 1937. Gerez, José M., 1939
- Nº 119. Estadística de Petróleo de la República Argentina, año 1938. Dirección General de Minas y Geología, 1939
- Nº 120. Estadística Minera de la Nación, año 1938. Gerez, José M., 1939
- Nº 121. Estadística de Petróleo de la República Argentina, año 12939. Dirección General de Minas y Geología, 1940
- Nº 122. Estadística Minera de la Nación, año 1939. Gerez, José

Publicaciones disponibles para consulta

- M. y Fenoglio Preve, Simón, 1940
- Nº 123. Estadística de petróleo de la República Argentina, año 1940. Dirección General de Minas y Geología, 1941
- Nº 124. Estadística Minera de la Nación, año 1940. Fenoglio Preve, Simón, 1941
- Nº 125. Estadística de petróleo de la República Argentina, año 1941. Dirección General de Minas y Geología, 1942
- Nº 126. Estadística Minera de la Nación, año 1941. Fenoglio Preve, Simón, 1942
- Nº 127. Estadística de Petróleo de la República Argentina, año 1942. Dirección General de Minas y Geología, 1943
- Nº 128. Estadística Minera de la Nación, año 1942. Fenoglio Preve, Simón, 1943
- Nº 129. Estadística de Petróleo de la República Argentina, año 1943. Dirección General de Minas y Geología, 1944
- Nº 130. Estadística Minera de la Nación, año 1943. Rocas de aplicación y Metales No metálicos, grupo A. Marquez, Anibal R. y Stegmann, Adolfo (h), 1944
- Nº 131. Estadística Minera de la Nación, año 1943. Metales Metálicos y No Metálicos, grupo B. Marquez, Anibal R. y Stegmann, Adolfo E. (h), 1946
- Nº 132. Estadística de Petróleo de la República Argentina, año 1944. Dirección General de Minas y Geología, 1946
- Nº 133. Símbolos Petrográficos a emplearse en la Dirección General de Minas y Geología. Dirección General de Minas y Geología, 1946
- Nº 134. Símbolos Mineros a emplearse en la Dirección General de Minas y Geología. Dirección General de Minas y Geología, 1946
- Nº 135. Sugestiones y consejos para los jóvenes topógrafos de la Dirección General de Minas y Geología de la Nación. Carnacini, Orlando L. (2ª edición), 1953
- Nº 136. Estadística Minera de la Nación, año 1944. Marquez, Anibal R. y Casanello, Amilcar A., 1948
- Nº 137. Estadística de Petróleo de la República Argentina, año 1945. Dirección de Minas y Geología, 1947
- Nº 138. Estadística de Petróleo de la República Argentina. Dirección de Minas y Geología, 1946
- Nº 139. Diez años de perforaciones, 1926-1935, II. Perfiles y otros datos técnicos. Dirección General de Industria Minera, 1949
- Nº 140. Estadística de petróleo de la República Argentina, año 1949 (con datos de 1947 y 1948). Dirección Nacional de Minería, 1952
- Nº 141. Estadística Minera de la República Argentina, años 1945-49. Casanello, Amilcar A., 1954
- Nº 142. Estadística de Petróleo de la República Argentina, año 1951. Dirección Nacional de Minería, 1954
- Nº 143. Estadística de Petróleo de la República Argentina, año 1953. Dirección Nacional de Minería, 1956
- Nº 144. Estadística de Petróleo de la República Argentina, año 1954. Dirección Nacional de Minería, 1956
- Nº 145. Estadística de Petróleo de la República Argentina, año 1954. Dirección Nacional de Minería, 1957
- Nº 146. Perfiles de perforaciones, período 1904-1915. Dirección Nacional de Geología y Minería, 1958
- Nº 147. Estadística de Petróleo de la República Argentina, correspondiente al año 1955. Departamento de Economía y Estadística. Dirección Nacional de Minería, 1957
- Nº 148. Estadística de petróleo de la República Argentina, correspondiente al año 1956. Departamento de Economía y Estadística. Dirección Nacional de Minería, 1958
- Nº 149. Estadística Minera de la República Argentina, años 1950-1952. Cifras de producción y valor importación y exportación. Departamento de Economía y Estadística. Dirección Nacional de Minería, 1958
- Nº 150. Estadística Minera de la República Argentina, años 1953/4/5/6. Departamento de Economía y Estadística. Dirección Nacional de Minería, 1958
- Nº 151. Estadística de Petróleo de la República Argentina, correspondiente al año 1957. Soriano, Rafael, Departamento de Economía y Estadística, 1958
- Nº 152. Perfiles y Perforaciones, período 1916-1925. Instituto Nacional de Geología y Minería, 1965
- Nº 153. Perfiles de Perforaciones, Período 1936-1945. Dirección Nacional de Geología y Minería, 1970



República Argentina - Poder Ejecutivo Nacional
1983/2023 - 40 AÑOS DE DEMOCRACIA

Hoja Adicional de Firmas
Anexo

Número:

Referencia: Catálogo de Mapas y Publicaciones 2023.

El documento fue importado por el sistema GEDO con un total de 79 pagina/s.