




Révision de la liste des espèces
déterminantes de la flore
vasculaire des ZNIEFF à l'échelle
de la zone biogéographique
méditerranéenne de la région
Auvergne-Rhône-Alpes



PRÉFET
DE LA RÉGION
AUVERGNE-
RHÔNE-ALPES



Révision de la liste des espèces déterminantes de la flore vasculaire des ZNIEFF à l'échelle de la zone biogéographique méditerranéenne de la région Auvergne-Rhône-Alpes

2019

Rédaction

Philippe ANTONETTI, Nicolas BIANCHIN – CBN Massif central
Luc GARRAUD – CBN Alpin

Cartographie

Thierry VERGNE

Relecture

Nicolas BIANCHIN, Luc GARRAUD et Nicolas GUILLERME

Crédit photographique (couverture)

Ranunculus lateriflorus © L. OLIVIER – CBN Massif central

Ce document doit être référencé comme suit :

ANTONETTI Ph., BIANCHIN N. & GARRAUD L. 2019. – *Révision de la liste des espèces déterminantes de la flore vasculaire des ZNIEFF à l'échelle de la zone biogéographique méditerranéenne de la région Auvergne-Rhône-Alpes*. Conservatoire botanique national du Massif central, Conservatoire botanique national Alpin \ Direction régionale de l'Environnement, de l'Aménagement et du logement Auvergne-Rhône-Alpes, 79 p. + annexes

Conservatoire Botanique National



REMERCIEMENTS

Je tiens à remercier très chaleureusement Luc Garraud (CBN alpin), et Nicolas Bianchin (CBN du Massif central), qui se sont beaucoup investis dans l'élaboration de la liste des espèces déterminantes de la flore vasculaire des ZNIEFF à l'échelle de la zone méditerranéenne. Merci également à Jean-Michel Genis (CBN alpin) et Thierry Vergne (CBN du Massif central) qui ont extrait les données floristiques des bases de données du CBN alpin et du CBN du Massif central.

SOMMAIRE

1. INTRODUCTION	3
2. METHODOLOGIE, CHOIX ET RESTRICTIONS	5
2.1. Zone d'étude	5
2.2. Réflexions préalables à la sélection des espèces déterminantes et définition du cadre d'application de la méthodologie nationale ZNIEFF à la région Auvergne-Rhône-Alpes (AURA)	6
2.3. Principes de sélection des espèces déterminantes	9
2.3.1 Réalisation d'un catalogue des taxons de la zone d'étude	10
2.3.2 La part populationnelle et le degré d'endémisme	11
2.3.3 La rareté et l'originalité.....	14
2.3.4 La sensibilité.....	18
2.3.5 Choix des espèces déterminantes	19
2.3.5.1 Méthode générale de choix des espèces déterminantes.....	19
2.3.5.2 Ajouts d'espèces déterminantes complémentaires.....	20
2.4. Restrictions appliquées à la détermination des espèces	23
2.5. Réunion des experts régionaux	24
2.6. Récapitulatif de la méthodologie utilisée	25
3. LISTE DES TAXONS DETERMINANTS DE LA ZONE D'ETUDE	26
3.1. Résultats généraux	26
3.2. Liste des espèces à diffusion confidentielle	34
3.3. Liste d'espèces complémentaires	34
3.4. Comparaison avec l'ancienne liste déterminante Rhône-Alpes	35
3.5. Comparaison avec la liste de protection régionale Rhône-Alpes	35
3.6. Comparaison avec la liste rouge de la flore vasculaire de Rhône-Alpes	36
4. ÉVALUATION DES CONSEQUENCES DE CETTE NOUVELLE LISTE DES ESPECES DETERMINANTES SUR LES ZNIEFF	37
4.1. ZNIEFF de type I justifiées ou non par la liste actuelle des espèces déterminantes	37
4.2. ZNIEFF de type II justifiées ou non par la liste actuelle des espèces déterminantes	47
4.3. Propositions de nouvelles ZNIEFF de type I	49
5. PRIORITES D'ACQUISITION DE CONNAISSANCES	56
5.1. Actualisation des connaissances sur les 6 ZNIEFF qui ne possèdent plus de données d'espèces déterminantes	56
5.2. Actualisation des connaissances sur les 8 ZNIEFF qui ne possèdent pas de données d'espèces déterminantes dans les bases de données des CBN mais en possèdent en revanche dans la base ZNIEFF	57
5.3. Actualisation des connaissances sur les 16 ZNIEFF qui ne possèdent plus de données d'espèces déterminantes selon la liste actuelle des espèces déterminantes, mais sont justifiées par des espèces déterminantes faune	58
5.4. Actualisation des connaissances sur les 64 ZNIEFF qui ne possèdent qu'une seule donnée d'espèce déterminante flore	59
5.5. Actualisation des connaissances sur les ZNIEFF dont moins de 30 % des espèces déterminantes sont actualisées	60
5.6. Récapitulatif des propositions d'actualisation	60
6. TRANSMISSION DE DONNEES FLORISTIQUES	61
7. ERREURS DETECTEES DANS LA BASE ZNIEFF	61
8. CONCLUSION ET PERSPECTIVES	62
BIBLIOGRAPHIE	63
ANNEXES	64

1. INTRODUCTION

Initié dans les années 1980, l'inventaire ZNIEFF a été modernisé en 1996 afin d'intégrer les progrès méthodologiques et techniques (MAURIN *et al.* 1997), d'améliorer l'état des connaissances, d'homogénéiser les critères d'identification des ZNIEFF et enfin de faciliter la diffusion de leur contenu.

En région Auvergne-Rhône-Alpes, la réactualisation de l'inventaire ZNIEFF dit de « deuxième génération » a pris fin en 2002 en région Rhône-Alpes et en 2010 en région Auvergne. Depuis 2012, l'inventaire est entré dans une nouvelle phase : celle de l'inventaire continu. En 2017, la DREAL a sollicité le Conservatoire botanique national du Massif central (CBN Massif central) afin de **réaliser une liste actualisée de la flore déterminante de la zone biogéographique méditerranéenne de la région Auvergne-Rhône-Alpes**, selon la méthodologie ZNIEFF proposée par le Muséum national d'Histoire naturelle en 2014. Ce travail de réalisation de liste d'espèces déterminantes suit le travail d'élaboration de la liste actualisée de la flore déterminante de la zone biogéographique continentale du Massif central de la région Auvergne-Rhône-Alpes réalisé en 2017 par le CBN Massif central (ANTONETTI 2017) et le travail d'élaboration de la liste actualisée de la flore déterminante de la zone biogéographique continentale (hors Massif central) de la région Auvergne-Rhône-Alpes réalisé en 2018 par le CBN alpin (PACHE 2018).

La zone méditerranéenne de la région Auvergne-Rhône-Alpes, se répartissant plus ou moins à égalité entre les territoires d'agrément du CBN Massif central (Ardèche) et du CBN alpin (Drôme et une petite partie de l'Isère), des échanges nombreux ont donc eu lieu avec le CBN alpin pour caler les éléments méthodologiques mais également pour valider le catalogue floristique du secteur et la liste des espèces déterminantes obtenue. De plus, le CBN alpin a transmis au CBN massif central toutes ses données sur le secteur.

Deux listes d'espèces déterminantes ayant déjà été produites sur la région Auvergne-Rhône-Alpes, l'élaboration de cette nouvelle liste a donc été basée sur les méthodologies déjà mises en œuvre : elle reprend donc la méthodologie proposée sur la zone Massif central (ANTONETTI 2017) mais également les adaptations de cette dernière nécessaires pour traiter de territoires beaucoup plus petits comme proposé pour l'élaboration de la liste actualisée de la flore déterminante de la zone biogéographique continentale (hors Massif central) de la région Auvergne-Rhône-Alpes (PACHE 2018), en effet, la zone biogéographique méditerranéenne de la région AURA (de même que la zone biogéographique continentale (hors Massif central) de la région AURA) est beaucoup plus restreinte que la zone continentale Massif central de la région AURA.

La désignation d'une ZNIEFF se base exclusivement (condition *sine qua non*) sur la présence d'espèces déterminantes (faune, flore et fonge). Sa justification est ensuite portée par des habitats déterminants, ceux-ci donnent des critères et arguments supplémentaires, nécessaires mais non suffisants à eux-seuls.

La révision des listes d'espèces déterminantes devenait donc une nécessité afin que l'inventaire colle au plus près de l'amélioration croissante des connaissances.

Cette amélioration est essentiellement due à une remontée permanente d'informations issues d'études ou d'observations de naturalistes professionnels ou amateurs mais aussi à la mise en place de programmes spécifiques ou systématiques. A ce titre, **pour la flore vasculaire, les inventaires floristiques menés par les deux CBN, ont permis une amélioration importante des connaissances.**

Rappelons que cet inventaire des ZNIEFF relève administrativement du Ministère de la Transition écologique et solidaire et qu'il est coordonné par le Muséum national d'Histoire naturelle, garant de l'homogénéité scientifique des données, du niveau de justification, du respect des méthodologies et de la diffusion nationale.

Sa mise en application régionale est assurée par les DREAL (Direction Régionale de l'Environnement, de l'Aménagement et du Logement) ; le CSRPN (Conseil Scientifique Régional du Patrimoine Naturel) valide, *in fine*, les listes d'espèces déterminantes et les critères de délimitation des ZNIEFF, il vise chaque proposition régionale de ZNIEFF et prononce ou non sa validation.

Qu'est-ce qu'une ZNIEFF ?

Une ZNIEFF (Zone naturelle d'intérêt écologique, faunistique et floristique) est une portion de territoire, aux délimitations d'une précision relative, à caractère naturel, semi-naturel ou anthropique, identifiée comme possédant une plus-value écologique au regard du reste du territoire régional.

L'inventaire ZNIEFF est un inventaire national établi à l'initiative et sous le contrôle du Ministère de la Transition écologique et solidaire. Il est mis en œuvre dans chaque région par les Directions régionales de l'environnement. En région Auvergne-Rhône-Alpes, la DREAL a confié la charge de l'établissement de la liste flore vasculaire de la zone biogéographique continentale du Massif central de la région Auvergne-Rhône-Alpes au Conservatoire botanique national du Massif central.

Cet inventaire constitue un outil de connaissance du patrimoine national de la France. L'inventaire identifie, localise et décrit les territoires d'intérêt patrimonial pour les espèces vivantes et les habitats. Il organise le recueil et la gestion de nombreuses données sur les milieux naturels, la faune et la flore. La validation scientifique des travaux est confiée au Conseil scientifique régional du patrimoine naturel de la région et au Muséum national d'Histoire naturelle.

L'inventaire ZNIEFF n'est pas opposable juridiquement, ne correspond en aucune façon à un "classement" et n'est accompagné d'aucune mesure réglementaire de protection. Il délimite simplement des sites répertoriés pour leur qualité biologique et écologique.

Cependant, un "maître d'ouvrage qui aurait été informé de l'existence d'une ZNIEFF, mais n'en tiendrait pas compte, risquerait de voir la procédure administrative liée à son projet aboutir défavorablement ou faire l'objet d'un recours : l'absence de prise en compte d'une ZNIEFF relève d'une erreur manifeste d'appréciation de l'état de l'environnement" (circulaire du Ministère de l'Environnement, 14 mai 1991).

Les ZNIEFF constituent donc un outil de porter-à-connaissance précieux pour l'aménagement et la gestion du territoire ainsi qu'un réel garde-fou, surtout s'il y a présence d'espèces protégées en leur sein (la portée de leur protection juridique nationale ou régionale se fait indépendamment de l'inventaire). Pour apprécier la présence d'espèces protégées et identifier les habitats d'espèces en question, les ZNIEFF constituent donc un élément d'expertise pris en considération par la jurisprudence des tribunaux administratifs et du Conseil d'État.

2. méthodologie, choix et restrictions

2.1. Zone d'étude

Dans le cadre de la réactualisation et de l'inventaire continu des ZNIEFF, il a été choisi au niveau de la région Auvergne-Rhône-Alpes de proposer une liste d'espèces déterminantes par grande zone biogéographique et d'individualiser de plus le Massif central. Aussi, une liste d'espèces déterminantes sera proposée :

- pour la zone biogéographique continentale du Massif central,
- pour la zone biogéographique continentale hors Massif central,
- pour la zone biogéographique alpine,
- pour la zone biogéographique méditerranéenne.

Cette étude concerne la zone biogéographique méditerranéenne et se rapporte aux secteurs appartenant à la zone biogéographique méditerranéenne y compris les secteurs appartenant à la délimitation du Massif central (délimitation basée sur l'entité « Massif central » proposée par la loi montagne) mais inclus dans la zone biogéographique. La zone d'étude se rapporte donc à une grande partie des départements de l'Ardèche et de la Drôme mais également à une toute petite partie du département de l'Isère. On notera cependant une superposition non négligeable de la zone méditerranéenne avec l'entité Massif central définie par la loi Montagne.

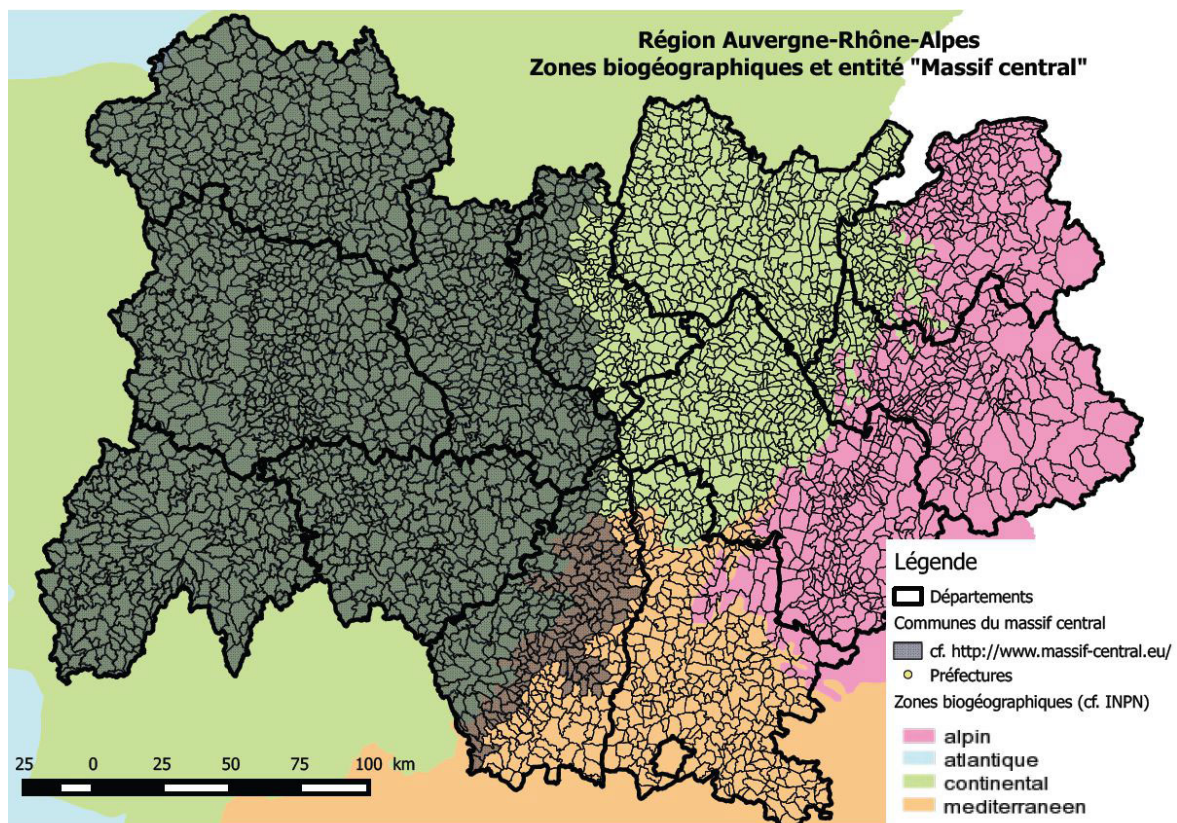


Fig. 1 : délimitation de la zone d'étude

2.2. Réflexions préalables à la sélection des espèces déterminantes et définition du cadre d'application de la méthodologie nationale ZNIEFF à la région Auvergne-Rhône-Alpes (AURA)

C'est le « Guide méthodologique ZNIEFF en Milieu continental » du Service du Patrimoine Naturel (Muséum National d'Histoire Naturelle) qui constitue le cadre établi pour le choix des espèces déterminantes de ZNIEFF (HORELLOU *et al.* 2014).

Cette méthodologie, comme toute méthodologie, a ses limites et laisse également une certaine souplesse dans son application. Un certain nombre de propositions nous semblent cependant à préciser ou à amender.

Au chapitre IV.2.B - Prérequis au statut « déterminant », dans le paragraphe traitant de l'indigénat, la méthodologie précise :

Seules des espèces et sous-espèces considérées comme appartenant à la faune et la flore locale peuvent être considérées comme déterminantes.

Pourront ainsi être déterminantes les espèces indigènes² dont la présence en France est connue depuis des périodes fort anciennes et admises par tous comme des espèces indigènes ou apparues plus récemment mais spontanément ;

Ne pourront pas être déterminantes :

- les espèces naturalisées ayant une influence importante sur le fonctionnement d'un écosystème (exemple : comportement envahissant) ;
- les espèces sporadiques ou éphémères (oiseaux accidentels et occasionnels...) ;
- les espèces subspontanées récentes (introduites qui se maintiennent localement, mais sans jamais s'étendre) ;
- les espèces cultivées (plantes) ou élevées (animaux).

²Au sein des espèces végétales, il est proposé de retenir les taxons de naturalisation ancienne et les taxons de naturalisation plus récente, mais occupant déjà une aire importante, n'ayant pas de comportement envahissant notable.

L'indigénat est en effet essentiel et apparaît comme une condition préalable et *sine qua non*, à la notion de patrimonialité, inhérente au choix des taxons déterminants de ZNIEFF.

Cependant, comme indiqué par la petite note, les taxons exogènes de naturalisation très ancienne (antérieure à 1492) dits taxons archéophytes, sont retenus par la méthodologie. Ces taxons sont souvent qualifiés d'« assimilés indigènes ». De plus, ces taxons ont souvent un grand intérêt patrimonial (on peut citer par exemple les espèces messicoles qui entrent en grande partie dans cette catégorie).

En revanche, il ne nous semble pas judicieux de prendre en compte également les taxons de naturalisation plus récente (naturalisation postérieure à 1492), taxons sans aucun intérêt patrimonial et parmi lesquels se rencontrent un certain nombre d'espèces exotiques envahissantes (EEE). La méthodologie précise de plus « *les taxons de naturalisation plus récente, mais occupant déjà une aire importante* », ce qui implique que ces taxons ne sont pas rares dans la zone d'étude, de ce fait ne répondent pas au moins au critère de rareté qui est un des trois critères de sélection des espèces déterminantes. Enfin, leur disparition éventuelle, ne constituerait en rien une perte pour la biodiversité de la zone d'étude.

La méthodologie précise que « *pourront ainsi être déterminantes les espèces indigènes dont la présence en France est connue depuis des périodes fort anciennes et admises par tous comme des espèces indigènes ou apparues plus récemment mais spontanément* ».

La méthodologie étant nationale il est logique de prendre la France entière comme territoire de référence mais pour l'application du critère ZNIEFF au niveau de la zone d'étude

(c'est-à-dire la zone biogéographique méditerranéenne de la région Auvergne-Rhône-Alpes), **il convient de restreindre l'indigénat au niveau de cette dernière**. En effet, une espèce indigène en France ne l'est pas forcément dans la zone d'étude ; de même une espèce indigène dans un secteur de la zone d'étude peut ne pas l'être dans un autre secteur...

Au chapitre IV.2.B - Prérequis au statut « déterminant », dans le paragraphe traitant du niveau de description, la méthodologie précise :

Les espèces (déterminantes ou non) devront obligatoirement être identifiées jusqu'à l'espèce, voire la sous-espèce pour la flore. Dans tous les cas, les simples genres, taxa génériques, groupes d'espèces (confer, afer, groupe...) seront écartés, ainsi que les hybrides et les sous-espèces non stabilisées. Les espèces proposées doivent avoir fait l'objet historiquement d'une publication entérinant leur existence taxonomique et systématique.

La prise en compte des sous-espèces nous semble intéressante si la connaissance est suffisante et dans le cas où elles pourraient avoir un intérêt patrimonial. De même, les niveaux taxonomiques inférieurs (variétés principalement) peuvent également être pris en compte pour les mêmes raisons. Sont donc pris en compte dans l'analyse les taxons infraspécifiques pour lesquels les connaissances sont suffisantes.

Pour les genres ou les groupes d'espèces posant de réels problèmes d'identification (proximité morphologique) (*Hieracium*, *Rosa*, *Taraxacum*, *Rubus*...), il nous semble judicieux, dans un premier temps, **de retenir des niveaux supra-spécifiques** (sections, séries, voire sous-genres, groupes informels), afin d'avoir une meilleure idée de leur rareté au niveau de la zone d'étude et/ou de la part populationnelle contenue dans la zone d'étude, et d'autant plus si la cotation de la liste rouge a été faite au niveau de ces ensembles (pour les *Taraxacum* notamment). **Si certains de niveaux supra-spécifiques sont retenus dans la liste des taxons déterminants, il suffira que dans la liste finale (afin qu'elle puisse être partagée par tous), que pour chaque niveau supra-spécifique, soit indiquées les espèces concernées.**

Les hybrides non stabilisés ne sont pas retenus par la méthodologie. Tout d'abord, il faut noter la difficulté récurrente de définir pour un certain nombre d'hybrides s'ils sont stabilisés ou non. Cependant, il ne faut pas oublier que certains hybrides apparemment non stabilisés peuvent apparaître comme patrimoniaux pour la zone d'étude. **Il nous semble donc important de traiter au cas par cas ces hybrides, souvent très méconnus, mais dont certains pourraient cependant être intégrés dans la liste des taxons déterminants notamment si un de leurs parents présente un intérêt patrimonial. Quelques rares hybrides seront inclus dans l'analyse pour cette raison.**

Au chapitre IV.2.C – Liste de référence pour les espèces déterminantes, dans le paragraphe traitant de la part populationnelle (responsabilité patrimoniale) et du degré d'endémisme, la méthodologie précise :

Au regard du contexte de conduite de l'inventaire ZNIEFF qui se place sur une échelle nationale, il semble indispensable de considérer l'ensemble de ces espèces endémiques de France comme déterminantes.

Peu d'endémiques sont présentes uniquement dans la zone d'étude (*Alyssum rhodanense* par exemple), **pour ces dernières, il semble important de les considérer comme déterminantes**, d'autant plus qu'elles sont rares et localisées dans la zone d'étude. En revanche, les autres espèces endémiques ou subendémiques françaises présentes dans la zone d'étude, peuvent être relativement communes en France et comme dans la zone d'étude (*Dianthus graniticus*, *Jacobaea adonidifolia*...). **Pour ces dernières, dont la zone d'étude ne représente qu'une part de leur aire de répartition, il nous semble intéressant de les évaluer comme les autres taxons de la zone d'étude au travers de leur part populationnelle, mais également des deux autres critères (rareté et originalité, sensibilité), pour vérifier leur intérêt sur la zone d'étude.**

Au chapitre IV.2.C – Liste de référence pour les espèces déterminantes, dans le paragraphe traitant de la rareté et de l'originalité, la méthodologie précise :

La rareté d'une espèce peut s'exprimer à travers divers facteurs :

- son aire de répartition dans la région considérée ;
- sa densité de stations au sein de cette aire de répartition ;
- le niveau et l'évolution de l'effectif des populations dans ces stations et tout particulièrement des individus reproducteurs.

Nous avons choisi, en premier lieu, d'évaluer ce critère de rareté en calculant la rareté en nombre de mailles 5 x 5 km de présence de l'espèce, les inventaires ayant été réalisés de façon systématique sur le territoire d'agrément du CBN du Massif central en mailles de 5 x 5 km.

En complément et dans un deuxième temps, la rareté a également été évaluée au travers du niveau des effectifs totaux sur la zone d'étude comme proposé par la méthodologie : « *La rareté d'une espèce peut s'exprimer à travers divers facteurs:..... le niveau et l'évolution de l'effectif des populations dans ces stations et tout particulièrement des individus reproducteurs.* ». Cependant, ce calcul des effectifs totaux n'a été effectué que dans un deuxième temps pour les taxons non retenus selon la méthode de choix des espèces déterminantes (chapitre 2.3.5.1). En effet, les effectifs sont rarement renseignés (notamment en raison des difficultés de dénombrement) et ne concernent de plus qu'un petit nombre de taxons suffisamment bien inventoriés (c'est le cas notamment des Orchidées et de certains ligneux).

De même, l'originalité, telle que précisée dans la méthodologie : « originalité de l'espèce dans le contexte biogéographique, micro-stationnel, par sa forme relictuelle » a été également ponctuellement utilisée dans un deuxième temps. En effet ce critère permet notamment de prendre en compte notamment les espèces dont les populations dans la zone d'étude peuvent être isolées de leurs noyaux principaux de population.

Au chapitre IV.2.C – Liste de référence pour les espèces déterminantes, dans le paragraphe traitant de la sensibilité, la méthodologie précise :

La sensibilité est un critère lié à deux « sous-critères » : la résistance et la résilience. Son évaluation est souvent subjective mais l'estimation de ce critère est une donnée importante.... Les listes rouges régionales (protocole UICN), si elles existent, doivent être utilisées dans ce cadre.

L'appréciation de ce critère est compliquée, aucune grille d'évaluation n'existe. Comme proposé par la méthodologie, **il se rapproche néanmoins de la notion de vulnérabilité ou de menace qui est à la base de la démarche liste rouge. Nous avons donc logiquement utilisé la liste rouge de la flore vasculaire de Rhône-Alpes, pour évaluer ce critère, comme proposé par la méthodologie.**

Cependant dans certains cas, la liste rouge de la région Rhône-Alpes ne reflète pas ou que très partiellement le niveau de vulnérabilité d'une espèce dans la zone méditerranéenne. **Nous avons donc tenu compte de la résilience des espèces**, c'est-à-dire leur capacité à recoloniser les milieux ou à rétablir leurs effectifs suite à une perturbation.

Faut-il faire figurer sur la liste, les espèces présumées disparues mais dont la redécouverte reste possible ?

Certaines espèces présumées disparues régionalement peuvent être redécouvertes à l'occasion de nouveaux inventaires, de prospections ciblées... Les redécouvertes se font toujours à raison d'une, ou de quelques populations ; il n'y a jamais de redécouverte à une échelle large.

Le guide méthodologique donne la possibilité d'intégrer ces espèces « retrouvées » à la liste des espèces déterminante postérieurement (possibilité de révision régulière de la liste, dans le cadre de l'inventaire permanent).

Cette souplesse, désormais prévue, pour l'intégration de nouvelles espèces, ne confère plus de nécessité d'intégrer à titre « préventif » des espèces disparues dans la liste des espèces déterminantes (comme cela avait été fait en Auvergne dans la liste des espèces déterminantes élaborée en 2004). **Aussi, nous avons choisi de restreindre la liste des espèces déterminantes aux espèces vues récemment sur le territoire (après 1994).**

Une espèce rare que l'on sait pertinemment sous-évaluée doit-elle être considérée comme potentiellement déterminante.

Ces espèces très sous-estimées appartiennent à certains groupes taxonomiques (genres *Alchemilla*, *Hieracium*, *Rubus*, *Rosa*, *Taraxacum*...), de détermination ambiguë ou difficile.

La démarche ZNIEFF doit rester pragmatique et basée sur des critères intelligibles. **On exclura donc l'ensemble des taxons dont la détermination posent des difficultés telles qu'elle ne pourra être qu'incertaine ou alors le fait de quelques spécialistes. Il est évident que pour ces taxons la connaissance chorologique ou écologique n'est que très fragmentaire et donc non suffisante pour apprécier les critères qui prévalent à la détermination de ZNIEFF.** La progression continue des connaissances permettra certainement dans certains cas, la possibilité ultérieure d'intégration de ces espèces à la liste de détermination.

2.3. Principes de sélection des espèces déterminantes

En préambule, rappelons que la liste régionale des espèces déterminantes s'appuie dans un premier temps sur les listes nationales existantes d'espèces faisant l'objet de réglementation ou autres :

- les espèces protégées « nationalement »,
- les espèces présentes en France et faisant l'objet de réglementations et conventions internationales,
- les espèces présentes en France et en danger critique d'extinction, en danger ou vulnérables selon les listes rouges nationales de l'UICN/MNHN.

Tout d'abord, il faut signaler que tous les taxons protégés au niveau européen [convention de Berne, directive « habitats » (annexes II et IV)] et présents en France sont protégés maintenant également au niveau national.

Concernant les espèces menacées en France, nous avons intégré les résultats de la liste rouge nationale de la flore vasculaire qui vient d'être publiée récemment (UICN France & al. 2018).

À noter également que la convention de Washington portant sur le commerce international des espèces de faune et flore sauvages menacées d'extinction et se rapportant sur le territoire à toutes les espèces de la famille des Orchidacées n'a pas été retenue, pour être en cohérence avec ce qui a été fait sur les deux autres zones biogéographiques.

Rappelons également qu'en complément des espèces sélectionnées au niveau national sur les critères précédemment définis, trois critères sont proposés dans la méthodologie pour définir une espèce déterminante au niveau régional, il s'agit de :

- la part populationnelle et le degré d'endémisme,
- la rareté et l'originalité,
- la sensibilité.

La méthodologie n'est pas très claire sur l'utilisation de ces trois critères pour définir une espèce déterminante : les trois critères doivent-ils être remplis ou un seul critère rempli peut-il permettre l'inscription d'une espèce dans la liste des espèces déterminantes. De même, il n'est pas indiqué dans la méthodologie les seuils qui permettent de définir si ces différents critères sont remplis ou non.

Nous avons donc choisi de proposer des seuils pour chacun de ces critères, en affectant à chaque classe définie par ces seuils une note. Ainsi pour chaque espèce, une note sera attribuée pour chaque critère et la valeur du total des notes affectées pour chacun des critères permettra de définir si oui ou non l'espèce est déterminante. En complément les taxons présentant la note maximale pour un seul critère sont également examinés au cas par cas pour définir si oui ou non ils peuvent entrer dans la liste des espèces déterminantes sur ce seul critère.

2.3.1 Réalisation d'un catalogue des taxons de la zone d'étude

En premier lieu, un catalogue des taxons présents ou cités sur la zone d'étude a été construit, argumenté en termes de rareté (en nombre de mailles) et en termes d'indigénat. Ce catalogue a été construit à partir d'une extraction sur la zone d'étude des systèmes d'information des deux CBN. Les noms et codes des taxons ont été homogénéisés et nous avons choisi pour faciliter le travail de hiérarchisation de rattacher dans un premier temps tous les taxons selon l'*Index de la flore vasculaire du Massif central (Trachéophytes) - Version 2017.1* [Conservatoire botanique national du Massif central (ANTONETTI Ph. coord.) 2017]. Cet index suit en grande partie le référentiel national des plantes vasculaires de France métropolitaine (TAXREF) du Muséum national d'histoire naturelle version 10.0 (03/11/2016).

Dans un deuxième temps, ont été enlevés de ce tableau, tous les taxons non indigènes sur le territoire. Sont donc retenus uniquement les taxons indigènes au sens large.

Pour mémoire, les taxons indigènes *sensu lato* sont :

- les taxons indigènes au sens strict, taxons arrivés dans un territoire donné sans l'aide de l'homme ; cette définition peut être élargie à des taxons venus enrichir cette flore locale par migration spontanée à partir d'un territoire voisin où ils sont considérés comme indigènes ;
 - les taxons néo-indigènes, taxons arrivés récemment (moins de 10 ans) sans l'aide de l'homme en provenance d'un territoire voisin où ils sont indigènes ;
 - les taxons assimilés indigènes (archéophytes), taxons exogènes dont l'implantation est très ancienne (antérieure à l'ère des grandes explorations des XV^e et XVI^e siècles) et qui par la suite se comportent comme des taxons indigènes.

Dans un troisième temps, les infrataxons (sous-espèces, variétés et forme) ont été examinés un à un et ont été retirés de la liste si les données de répartition les concernant et notamment la rareté au niveau de la zone d'étude et/ou au niveau de la France étaient insuffisamment renseignés. De même, les hybrides ont également été examinés un à un, et seuls les hybrides suffisamment connus et présentant potentiellement un intérêt pour la zone d'étude ont été maintenus dans le catalogue pour l'analyse.

In fine, le catalogue sur lequel ont été réalisées les cotations contient :

- toutes les espèces indigènes au sens large dans la zone d'étude. À noter que pour les genres difficiles comme les *Hieracium*, *Rubus*, *Taraxacum*, les espèces, de même que le rang taxonomique supérieur (« groupe », série, sous-section, section) ont été maintenus dans un premier temps dans le catalogue. Selon la fiabilité des données, soit les espèces soit les rangs taxonomiques ont été cotés. Pour les mêmes raisons, quelques groupes d'espèces ont été cotés plutôt que les espèces (*Bolboschoenus gr. maritimus*, *Callitriche gr. brutia*...).

- les taxons de rang infra-spécifique (sous-espèces, variétés et formes) et les quelques hybrides pour lesquels les données de répartition et de rareté étaient suffisantes pour réaliser la cotation. À noter que lorsque tous les rangs infraspécifiques indigènes d'une espèce ont été cotés, cette dernière n'a en revanche pas été cotée [par exemple *Anacamptis morio* subsp. *morio* et *A. morio* subsp. *picta* ont été cotés mais pas *A. morio* (au sens large)]. De même lorsqu'une espèce est représentée par une seule sous-espèce ou variété dans la zone d'étude, c'est cette dernière qui a été cotée (par exemple *Asplenium obovatum* subsp. *billotii* a été coté mais pas *A. obovatum*).

Ce catalogue restreint a ensuite été renseigné en termes de rareté, de responsabilité et menace (selon la cotation UICN) en utilisant la liste rouge de la flore vasculaire de la région Rhône-Alpes et la liste rouge nationale de la flore vasculaire.

2.3.2 La part populationnelle et le degré d'endémisme

Le premier critère, la part populationnelle, a été estimé pour chaque taxon en faisant le rapport entre le nombre de mailles de présence après 1995 dans la zone d'étude et le nombre de mailles de présence en France. Le nombre de mailles 5 x 5 km de présence en France après 1995 a été fourni en 2017 par la FCBN (Fédération des conservatoires botaniques nationaux), par interrogation de sa plateforme Web SI-Flore contenant plus de 27 millions de données floristiques.

Cependant, nous avons été confrontés au même problème soulevé dans le cadre du travail de révision de la liste des espèces déterminantes des ZNIEFF à l'échelle de la partie hors Massif central de la zone biogéographique continentale (PACHE 2018), à savoir que comme la zone d'étude (zone méditerranéenne de la région AURA) est environ quatre fois plus petite que la zone biogéographique continentale Massif central, les parts populationnelles auraient toujours été faibles à négligeables si les seuils utilisés au niveau de la zone biogéographique continentale Massif central avaient été maintenus (figure 3), ce qui enlève tout intérêt à ce critère.

Pour rappel, les valeurs de la part populationnelle et les notes attribuées dans la zone biogéographique continentale Massif central sont les suivantes (figure 2) :

Valeur de la part populationnelle	Part populationnelle	Note correspondante
$Pp \geq 0,75$	Très importante	5
$0,75 > Pp \geq 0,50$	Importante	4
$0,50 > Pp \geq 0,25$	Moyenne	3
$0,25 > Pp \geq 0,05$	Faible	2
$0,05 > Pp$	Négligeable	1

Fig. 2 – Définition des niveaux de parts populationnelles et notes attribuées dans la zone biogéographique continentale Massif central de la région AURA

Valeur de la part populationnelle	Part populationnelle	% de taxons concernés
$Pp \geq 0,75$	Très importante	0,6
$0,75 > Pp \geq 0,50$	Importante	0,6
$0,50 > Pp \geq 0,25$	Moyenne	2,6
$0,25 > Pp \geq 0,05$	Faible	36
$0,05 > Pp$	Négligeable	60,2

Fig. 3 – Pourcentage de taxons concernés pour chacune de parts populationnelles dans la zone biogéographique méditerranéenne de la région AURA avec les seuils utilisés dans la zone biogéographique continentale Massif central

Nous avons donc choisi, comme proposé dans la zone biogéographique continentale hors Massif central, d'adapter les valeurs seuils des parts populationnelles au prorata de la surface de la zone biogéographique méditerranéenne par rapport à la surface de la zone biogéographique continentale Massif central (en nombre de mailles 5 x 5 km. Ces seuils adaptés sont présentés dans la figure 4.

Valeur de la part populationnelle	Part populationnelle	Note correspondante
$Pp \geq 0,225$	Très importante	5
$0,225 > Pp \geq 0,15$	Importante	4
$0,15 > Pp \geq 0,075$	Moyenne	3
$0,075 > Pp \geq 0,015$	Faible	2
$0,015 > Pp$	Négligeable	1

Fig. 4 – Définition des niveaux de parts populationnelles et notes attribuées dans la zone biogéographique méditerranéenne de la région AURA

Cette adaptation des seuils permet pour chaque seuil d'obtenir des fréquences similaires dans la zone méditerranéenne et dans la zone continentale Massif central (comme présenté sur un exemple fictif dans le tableau suivant (fig.5).

Nombre de mailles de présence en France	Nombre de mailles de présence dans la zone biogéographique continentale Massif central	Valeur de la Part populationnelle	Fréquence (en %) dans la zone biogéographique continentale Massif central	Nombre de mailles dans la zone biogéographique méditerranéenne correspondant à la même fréquence
100	75	0,75	4,89	22,5
100	50	0,50	3,26	15
100	25	0,25	1,6	7,5
100	5	0,05	0,3	1,5

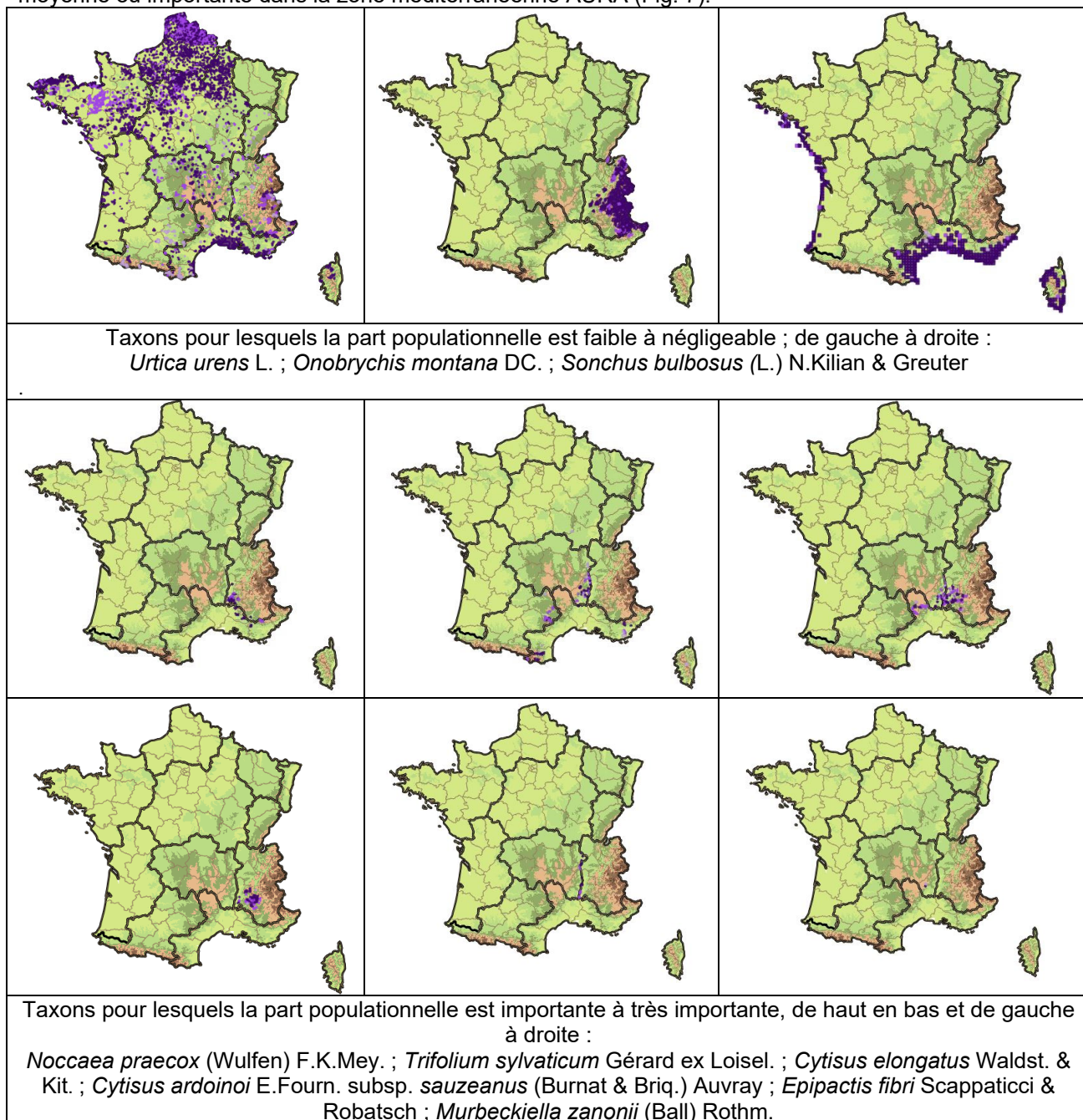
Fig. 5 – exemples fictifs de calculs du nombre de mailles pour une même fréquence dans les zones biogéographiques continentale Massif central et méditerranéenne

L'attribution de ces nouveaux seuils permet d'obtenir une répartition plus homogène du nombre de taxons selon les classes de part populationnelle (fig. 6).

Valeur de la part populationnelle	Part populationnelle	% de taxons concernés
$Pp \geq 0,225$	Très importante	4,4
$0,225 > Pp \geq 0,15$	Importante	6,9
$0,15 > Pp \geq 0,075$	Moyenne	17,4
$0,075 > Pp \geq 0,015$	Faible	46,6
$0,015 > Pp$	Négligeable	24,7

Fig. 6 – Pourcentage de taxons concernés pour chacune de parts populationnelles dans la zone biogéographique méditerranéenne de la région AURA avec les seuils adaptés

On trouvera dans la figure 7, quelques exemples de taxons à part populationnelle faible moyenne ou importante dans la zone méditerranéenne AURA (Fig. 7).



Sources © FCBN 2016, système d'information national flore, fonge, végétation et habitats

Fig. 7 – Exemples de taxons à part populationnelle faible ou importante dans la zone d'étude

Comme présenté en chapitre 2.2, **toutes les endémiques strictes de la zone d'étude sont directement retenues comme déterminantes**. Concernant les autres (endémiques non strictes de la zone d'étude et subendémiques), parfois très communes dans la zone d'étude, il a été choisi de les évaluer sur les trois critères de responsabilité, rareté et sensibilité. Si elles ne sont pas retenues sur le cumul de ces trois critères, elles peuvent être cependant retenues si elles sont suffisamment rares (moins de 50 mailles 5 x 5 km de présence dans la zone d'étude).

Cependant, à la demande du CSRPN AURA, les taxons indigènes fréquents dans la zone d'étude et non retenus pour cette raison dans la liste des espèces déterminantes sont placés dans une liste complémentaire.

2.3.3 La rareté et l'originalité

Comme proposé dans la méthodologie ce critère a été évalué de deux façons :

- d'une part, en estimant la rareté par le calcul du critère de rareté et l'attribution d'une classe de rareté, calculs basés sur la fréquence des espèces au sein d'une grille de maille 5 x 5 km du territoire ;

- d'autre part et dans un deuxième temps, la rareté a été estimée pour les taxons non retenus dans un premier temps comme déterminants à la fin de la cotation (cf. chapitre 2.3.5.1) au travers du niveau des effectifs (uniquement pour les taxons pour lesquels des données relativement fiables d'effectifs étaient disponibles sur le territoire d'étude).

Calcul de la fréquence des taxons

Le **critère de rareté** est défini à partir du calcul d'un coefficient de rareté selon la méthode présentée par Vincent BOULLET, lors du colloque de Brest de 1997 sur les plantes menacées de France. Celui-ci rend compte de la fréquence des espèces basé sur un maillage 5 x 5 km du territoire considéré.

Le coefficient de rareté (Cr) est ainsi défini pour un territoire donné :

$Cr = 100 - (100 \times \text{nb de mailles où le taxon est présent après 1995} / \text{nb total de mailles du territoire considéré})$.

En fonction de la valeur du coefficient, on peut définir les **classes de rareté** suivantes :

Classe de rareté	Intervalle de valeur du coefficient de rareté (Cr)
Exceptionnel (E)	$Cr \geq 99,5$
Très rare (RR)	$99,5 > Cr \geq 98,5$
Rare (R)	$98,5 > Cr \geq 96,5$
Assez rare (AR)	$96,5 > Cr \geq 92,5$
Peu commun (PC)	$92,5 > Cr \geq 84,5$
Assez commun (AC)	$84,5 > Cr \geq 68,5$
Commun (C)	$68,5 > Cr \geq 36,5$
Très commun (CC)	$36,5 > Cr$

Fig. 8 – Définition des classes de rareté.

Selon le niveau de la rareté, on peut affecter une note pour ce critère.

Classe de rareté	Note correspondante
Exceptionnel (E)	5
Très rare (RR)	4
Rare (R)	3
Assez rare (AR)	2
Peu commun (PC), assez commun (AC), commun (C), très commun (CC)	1

Fig. 9 – Attribution d'une note pour le critère de rareté

Au niveau de la zone biogéographique continentale hors Massif central, il avait été proposé une adaptation des classes de rareté car le nombre de taxons dans les catégories élevées de rareté est trop faible (PACHE 2018). Au niveau de la zone biogéographique méditerranéenne, en revanche les nombres de taxons dans les différentes catégories sont assez constants et se rapprochent de ce qui a été obtenu dans la zone biogéographique Massif central continental (fig. 10).

Classe de rareté	Pourcentage de taxons dans la zone méditerranéenne AURA	Pourcentage de taxons dans la zone continentale Massif central AURA
Exceptionnel (E)	11,9	15,2
Très rare (RR)	11,2	13,3
Rare (R)	13,1	12,1
Assez rare (AR)	13,6	10,8
Peu commun (PC)	14,9	11
Assez commun (AC)	15,8	12
Commun (C)	15,3	13,3
Très commun (CC)	4,2	12,3

Fig. 10 – Pourcentages de taxons dans les différentes classes de rareté dans les zones biogéographiques méditerranéenne AURA et continentale Massif central AURA

Cependant, on note un pourcentage de taxons un peu plus faible dans les catégories « exceptionnel » et « très rare » que dans la zone Massif central. De plus, ces catégories « exceptionnel » et « très rare » se rapportent dans la zone méditerranéenne AURA de surface très restreinte à des taxons de grande rareté (présents dans quelques mailles), souvent de plus en marge de la zone méditerranéenne (taxons subalpins ou alpins pour la plupart). Ce critère nous semble donc trop restrictif (et trop axé sur les taxons de grande rareté) et nous proposons donc des seuils un peu modifiés pour les classes de rareté afin d'obtenir une répartition des raretés selon les classes (au moins les classes de rareté les plus élevées) proche de celle observée dans la zone continentale Massif central. Pour définir les intervalles du coefficient de rareté, nous avons donc retenu le même principe qu'en Auvergne (suite géométrique) (cf. fig. 11).

Classe de rareté	Intervalle de valeur du coefficient de rareté (Cr)	Nombre de mailles	Pourcentage de taxons dans la zone méditerranéenne AURA
Exceptionnel (E)	Cr >= 99,3	De 1 à 3 mailles	15
Très rare (RR)	99,3 > Cr >= 97,9	De 4 à 9 mailles	13
Rare (R)	97,9 > Cr >= 95,1	De 10 à 22 mailles	13,7
Assez rare (AR)	95,1 > Cr >= 89,5	De 23 à 48 mailles	14,3
Peu commun (PC)	89,5 > Cr >= 78,3	De 49 à 99 mailles	15,2
Assez commun (AC)	78,3 > Cr >= 55,9	De 100 à 202 mailles	16,4
Commun (C)	55,9 > Cr >= 11,1	De 203 à 406 mailles	12,3
Très commun (CC)	11,1 > Cr	De 407 à 459 mailles	0,1

Fig. 11 – Adaptation des classes de rareté dans les zones biogéographiques méditerranéenne AURA

On obtient donc un pourcentage de taxons pour chacune des classes de rareté proche de ce qui a été fait dans la partie Massif central AURA (cf. fig.12).

Classe de rareté	Note attribuée	Pourcentage de taxons dans la zone méditerranéenne AURA
Exceptionnel (E) et très rare (RR)	5	15
Rare (R)	4	13
Assez rare (AR)	3	13,7
Peu commun (PC),	2	14,3
Assez commun (AC), commun (C), très commun (CC)	1	44

Fig. 12 – Attribution d'une note pour le critère de rareté dans la zone méditerranéenne

Taxons à faibles effectifs

Pour les taxons non retenus dans un premier temps comme déterminants et si les données concernant les effectifs sont suffisamment fiables et précises, la rareté a été évaluée au travers du niveau des effectifs : une note de 5 est ainsi affectée aux taxons à effectif faible [effectif global inférieur à 1000 individus (+ ou – 15 %)] dans la zone d'étude.

L'originalité

De même, l'originalité, telle que précisée dans la méthodologie : « *originalité de l'espèce dans le contexte biogéographique, micro-stationnel, par sa forme relictuelle* » a été également ponctuellement utilisée. En effet ce critère permet de prendre en compte notamment les espèces dont les populations dans la zone d'étude sont très isolées de leurs noyaux principaux de population. Ce peuvent être des taxons à répartition atlantique, alpine ou méditerranéenne présentant dans la Drôme une ou plusieurs populations isolées des noyaux principaux de population de l'espèce. On peut citer par exemple, *Polygala chamaebuxus*, orophyte sud-européenne, présentant des populations un peu isolées du noyau principal de populations dans la zone méditerranéenne (Figure 13) ou *Cyperus badius*, à répartition plutôt littorale en zone méditerranéenne (avec cependant des localités à l'intérieur des terres), présentant une population isolée en Ardèche (Figure 14).

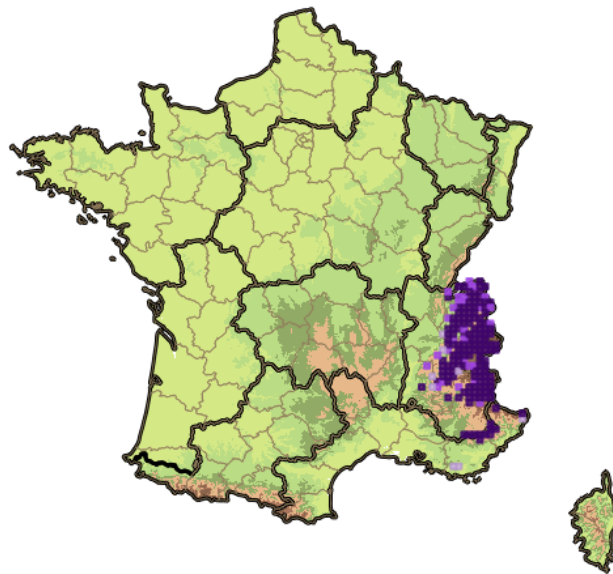


Fig. 13 – répartition de *Polygala chamaebuxus* en France (violet foncé = après 2000 ; violet moyen = entre 1950 et 2000 ; violet clair = avant 1950), orophyte sud-européenne à populations un peu isolées dans la zone méditerranéenne ; source : SI FLORE, Fédération des Conservatoires Botaniques Nationaux (2016).

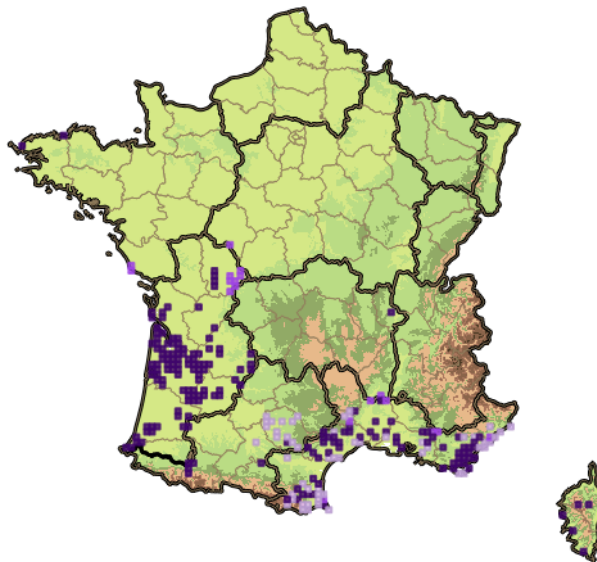


Fig. 14 – répartition de *Cyperus badius* en France (violet foncé = après 2000 ; violet moyen = entre 1950 et 2000 ; violet clair = avant 1950), à population a priori isolée dans le sud de l'Ardèche [mais peut-être à relativiser (prospection plus faible dans le nord du Gard)] ; source : SI FLORE, Fédération des Conservatoires Botaniques Nationaux (2016).

Il n'existe toutefois pas de règles bien définies pour évaluer l'originalité, ni pour préciser quand un isolat, ou un groupe de populations isolées, l'est suffisamment pour répondre au critère. Nous avons donc examiné au cas par cas les taxons et retenu ce critère d'originalité/isolat quand il nous semblait que les populations étaient suffisamment déconnectées des noyaux principaux de populations.

2.3.4 La sensibilité

Le dernier critère, celui de la sensibilité est apprécié en fonction de la résultante de deux « sous-critères » : la résistance et la résilience.

- ✓ La résistance d'une espèce est d'autant plus faible qu'elle est facilement affectée par une perturbation naturelle ou humaine ;
- ✓ La résilience est d'autant plus faible que si elle est affectée par une perturbation, elle mettra un certain temps à se rétablir ou ne se rétablira pas du tout.

L'appréciation de ce critère est compliquée, aucune grille d'évaluation n'existe. Il se rapproche néanmoins de la notion de vulnérabilité ou de menace qui est à la base de la démarche liste rouge. Nous avons donc logiquement utilisé les résultats de la liste rouge Rhône-Alpes.

Les **catégories de menaces** proposées par l'UICN sont les suivantes (figure 15) :

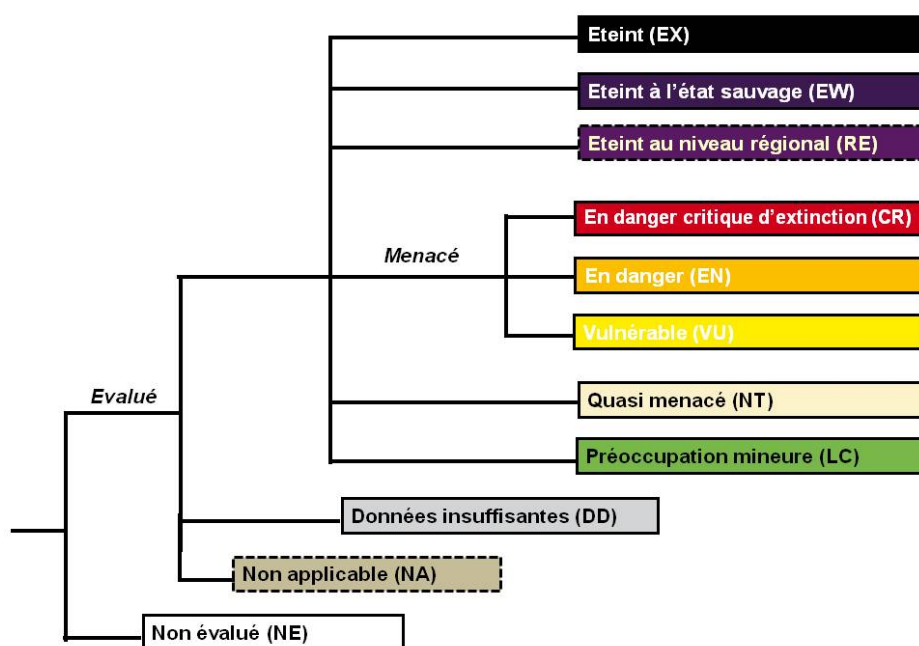


Fig. 15 – Catégories de menaces de la liste rouge (protocole UICN).

Selon la valeur de la cotation, on peut affecter une note pour ce critère (figure 16).

Cotation UICN	Note correspondante
CR*, CR	5
EN	4
VU	3
NT	2
LC, DD, NE	1

Fig. 16 – Attribution d'une note pour la cotation UICN

En complément et comme dans certains cas, la liste rouge de la région Rhône-Alpes ne reflète pas ou que très partiellement le niveau de vulnérabilité d'une espèce dans la zone méditerranéenne, **nous avons essayé d'apprécier la résilience des espèces (même si cette dernière est difficile à quantifier)**, c'est-à-dire leur capacité à recoloniser les milieux ou à rétablir leurs effectifs suite à une perturbation. Nous avons notamment examiné sur leur capacité de résilience, **les taxons proches d'être éligibles, mais également les taxons déterminants de l'ancienne liste ZNIEFF, les taxons protégés au niveau régional et les taxons quasi menacés [NT] de la liste rouge nationale non retenus en première approche. Si celle-ci est jugée faible et/ou que l'espèce a une amplitude écologique assez faible, nous avons attribué une note de sensibilité de 5.**

À noter que la prise en compte d'une entrée habitats aurait certainement été plus claire mais la méthode du MNHN ne le permet malheureusement pas.

De même et plus généralement, on regrettera que la liste d'habitats déterminants telle que proposée par la méthodologie ZNIEFF n'ait qu'une valeur de contribution à l'identification d'une ZNIEFF et non, comme les espèces déterminantes, une valeur de justification d'une ZNIEFF par leur seule présence.

2.3.5 Choix des espèces déterminantes

2.3.5.1 Méthode générale de choix des espèces déterminantes

Les 3 notes obtenues pour les 3 critères (part populationnelle et degré d'endémisme, rareté et originalité et sensibilité) sont ajoutées et on considère qu'une espèce est déterminante si le score obtenu est supérieur à la moyenne (soit 7). Les taxons retenus dans un premier temps sont donc les taxons qui ont obtenu un score de 15, 14, 13, 12, 11, 10, 9 et 8.

Dans un deuxième temps, les taxons non retenus ont été examinés un à un et si les effectifs totaux sont inférieurs à 1000 (+/- 15 %), une note de rareté de 5 leur est attribuée. Le taxon est considéré comme déterminant si le total des notes obtenues pour les 3 critères (part populationnelle et degré d'endémisme, rareté et originalité et sensibilité) est strictement supérieur à 7.

À noter également que toutes les endémiques strictes du territoire d'étude sont **directement retenues comme déterminantes**. Il faut noter d'ailleurs que toutes ces endémiques strictes obtiennent également un score supérieur à 8.

Il faut cependant noter que parmi les taxons obtenant un score supérieur à 8, certains sont anecdotiques dans la zone d'étude (c'est à dire présent uniquement sur les limites des zones alpine ou continentale Massif central) et leur présence dans la zone méditerranéenne n'est due qu'aux problèmes de délimitation de la zone méditerranéenne avec les zones limitrophes alpines d'une part et continentales Massif central d'autre part. Une délimitation beaucoup plus fine (au minimum basée sur les courbes altitudinales) et non basée sur les limites administratives des communes aurait permis de ne pas retenir dès le départ ces taxons orophytes dans le catalogue de la région méditerranéenne. On peut citer par exemple, du côté alpin *Iberis nana* ou *Carex brevicollis* et du côté Massif central, *Rhynchospora alba* ou *Dryopteris oreades*. **Tous ces taxons localisés sur les limites de la zone d'étude n'ont donc pas été retenus.**

2.3.5.2 Ajouts d'espèces déterminantes complémentaires

2.3.5.2.1 Ajout d'espèces déterminantes sur des critères complémentaires

En complément des taxons présentant un score supérieur ou égal à 8, déjà retenus :

- les taxons endémiques et subendémiques sont examinés au cas par cas et les taxons les moins fréquents (nous avons choisi arbitrairement un nombre de mailles de présence inférieur à 50 mailles 5 x 5 km) dans la zone d'étude sont retenus ;

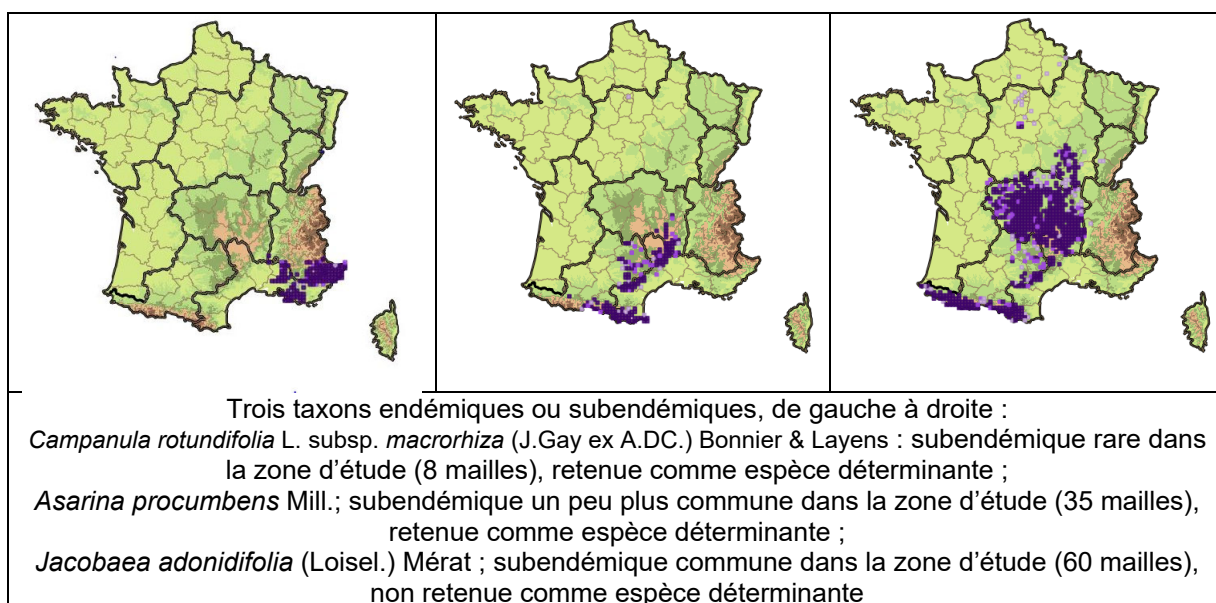
- les taxons présentant un score de 7 et une note maximale (5) pour un des trois critères [en fait cela ne concerne pas le critère de sensibilité car tous les taxons ayant une note de maximale de 5 présentent un score supérieur à 8 et sont donc retenus comme déterminants], sont examinés les uns après les autres pour définir s'ils peuvent entrer dans la liste des espèces déterminantes sur ce seul critère. Plus généralement tous les taxons obtenant une note de 7 ont été examinés.

De manière transversale, tous les taxons retenus ont de nouveau été passés en revue pour isoler d'autres cas qui semblaient devoir être soumis à avis, en raison d'incertitudes sur l'indigénat ou sur le caractère marginal plus qu'original des populations présentes sur la plaine rhodanienne (c'est le cas notamment de certains taxons montagnards présents uniquement sur les limites des zones alpine et Massif central).

Taxons endémiques ou subendémiques

Les taxons endémiques et subendémiques obtenant un score inférieur à 8 sont examinés au cas par cas et les taxons les plus rares sur la zone d'étude sont retenus comme déterminants (taxons appartenant aux catégories de rareté E, RR et R).

On trouvera dans la figure suivante (Fig. 17), la rareté et la répartition de quelques taxons endémiques ou subendémiques, retenus ou non comme déterminants



Sources © FCBN 2016, système d'information national flore, fonge, végétation et habitats

Fig. 17 – Exemples de taxons endémiques et subendémiques retenus ou non comme taxons déterminants

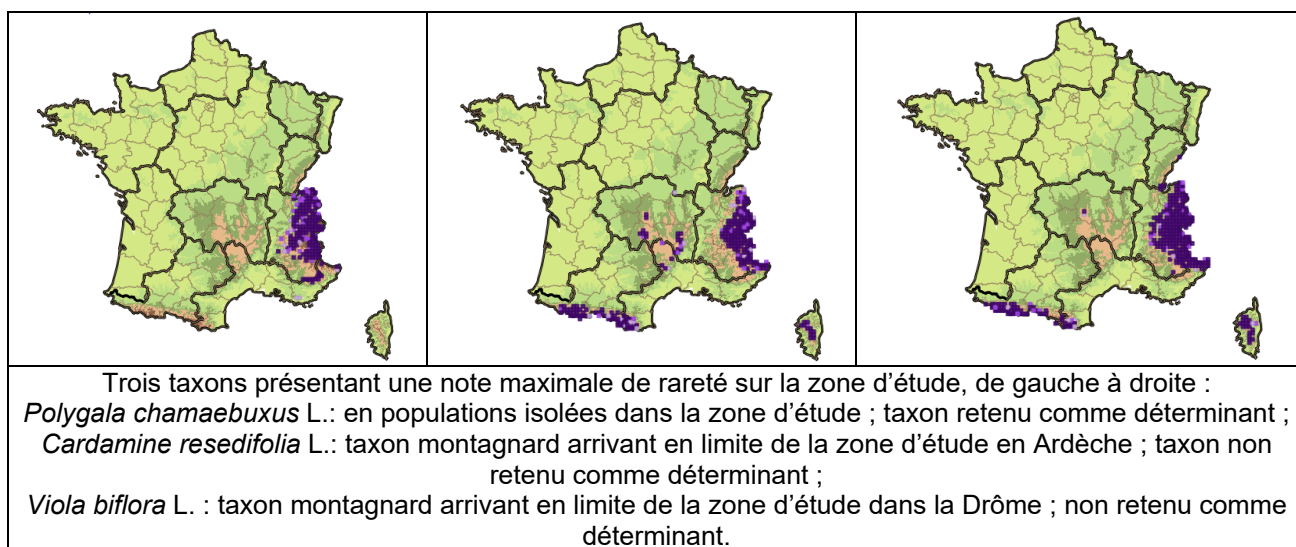
Critère de rareté/originalité

Les taxons présentant une note maximale de rareté (5) sont les taxons qui sont exceptionnels dans la zone d'étude (moins de 3 mailles 5 x 5 km de présence dans la zone d'étude), c'est le cas notamment de quelques taxons à populations isolées dans la zone d'étude qui ont obtenu une note globale inférieure à 8. Ces taxons sont examinés au cas par cas et ils sont retenus notamment s'ils présentent une originalité forte au niveau de la zone d'étude : rentrent notamment dans cette catégorie les taxons à populations isolés. En revanche, ils ne sont pas retenus s'ils sont présents en marge de la zone d'étude, c'est le cas par exemple de taxons montagnards présents en marge de la zone d'étude au niveau des limites avec la zone alpine (est de la Drôme) ou avec la zone Massif central (ouest de l'Ardèche). C'est d'ailleurs ce que précise la méthodologie :

Pour les espèces en limite d'aire de distribution, marginalité écologique ou biogéographique ou en aires disjointes, il conviendra d'apprécier au cas par cas s'il y a lieu de les considérer comme espèces déterminantes pour la région considérée.

On notera cependant que le nombre de ces taxons montagnards présents en marge de la zone méditerranéenne est important aussi bien du côté alpin que du côté Massif central ce qui montre bien la difficulté de définir des limites entre les différentes zones biogéographiques. Il est certain que les contours de la zone biogéographique méditerranéenne seraient sans doute à revoir. À noter également que cela concerne également des taxons obtenant une note supérieure à 8 mais qui ont été exclus également pour cette raison de la liste des espèces déterminantes.

On trouvera dans la figure suivante (Fig. 18), la répartition de quelques taxons présentant une note maximale de rareté (5), retenus ou non comme déterminants.



Sources © FCBN 2016, système d'information national flore, fonge, végétation et habitats

Fig. 18 – Exemples de taxons présentant une note maximale de rareté dans la zone d'étude retenus ou non comme taxons déterminants

Critère de responsabilité

Etant donné la taille réduite de la zone d'étude, les taxons présentant une note maximale concernant ce critère de responsabilité sont les taxons dont plus de 22,5 % des populations françaises sont présentes sur la zone d'étude (cf. chapitre 2.3.2). Comme pour le critère précédent, ces taxons sont examinés au cas par cas et ce sont uniquement les taxons les moins fréquents sur la zone d'étude qui sont retenus.

30 taxons obtenant une note de 7 présentent une note maximale concernant le critère de responsabilité, mais ils sont également relativement communs dans la zone d'étude (au moins 50 mailles 5 x 5 km de présence, mailles au sein desquelles les populations peuvent être nombreuses). Ces taxons n'ont donc pas été retenus.

Critère de sensibilité

Comme présenté dans le paragraphe 2.3.4, quand les cotations de menaces dans la liste rouge régionale étaient faibles, nous avons essayé d'apprécier la résilience des espèces (même si cette dernière est difficile à quantifier), c'est-à-dire leur capacité à recoloniser les milieux ou à rétablir leurs effectifs suite à une perturbation. Nous avons notamment examiné sur leur capacité de résilience, les taxons proches d'être éligibles (obtenant une note de 7), mais également les taxons déterminants de l'ancienne liste ZNIEFF, les taxons protégés au niveau régional et les taxons quasi menacés [NT] de la liste rouge nationale non retenus en première approche. Si celle-ci est jugée faible et/ou que l'espèce a une amplitude écologique assez faible, nous avons attribué une note de sensibilité de 5.

2.3.5.2 Ajout d'espèces déterminantes sur des critères de protection (protection nationale ou européenne) ou de degré de menace élevé au niveau national (taxons CR, EN, VU) du Livre rouge national

En complément des taxons retenus précédemment, quelques taxons protégés (au niveau national ou européen) de même que des taxons présentant un degré de menace élevé au niveau national (CR, EN, VU) mais dont le score était inférieur à 8 **sont ajoutés d'office** à la liste des taxons déterminants. Il s'agit des 5 taxons ci-dessous, les 4 premiers sont retenus au titre de la protection nationale ou européenne, le sixième *Gymnadenia odoratissima*, classé VU dans la liste rouge nationale est retenu au titre de cette liste rouge :

- *Drosera rotundifolia* (score 6),
- *Gagea lutea* (score 6),
- *Gagea villosa* (score 6),
- *Orchis provincialis* (score 7),
- *Gymnadenia odoratissima* (L.) Rich. (score 6).

La liste de protection nationale devrait être actualisée dans un avenir proche, maintenant que la liste rouge de la flore de France est élaborée. Suite à cette actualisation, il est possible qu'un certain nombre de ces taxons ne soient plus protégés. Ils seront donc, dans ce cas, supprimés de la liste des espèces déterminantes.

À noter en complément que, tous les taxons quasi menacés [NT] dans la liste rouge nationale et ayant obtenu un score inférieur à 8 ont été examinés afin de vérifier s'ils pourraient entrer dans la liste déterminantes notamment sur des critères de résilience.

2.4. Restrictions appliquées à la déterminance des espèces

L'application du caractère déterminant d'une espèce peut être restreinte au moins sur deux critères principaux :

- l'indigénat dans la station ;
- l'habitat.

L'indigénat est un pré-requis à la déterminance d'une espèce. Pour autant, une espèce déterminante et, donc, indigène dans la zone d'études peut posséder un certain nombre de stations dans lesquelles elle ne sera que plantée, spontanée ou naturalisée. Ces stations ne pourront être retenues comme ZNIEFF.

La restriction liée à l'habitat doit également être prise en compte quand une espèce ne se rencontre que très rarement dans ses milieux primaires mais beaucoup plus fréquente dans des milieux de substitution plus anthropisés, qu'il n'est pas souhaitable de proposer en ZNIEFF. Par exemple, *Gagea villosa*, souvent liée autrefois aux pelouses sèches et bords de cultures, se rencontre actuellement presque exclusivement dans les cimetières sableux ou gravillonnés peu entretenus ou désherbés manuellement.

On peut citer également le cas de *Juniperus phoenicea* subsp. *phoenicea* dont la déterminance est liée uniquement aux citations se rapportant à des populations situées en falaise, en effet, dans ce contexte, les individus rencontrés sont remarquables par leur âge avancé (individus de plus de 1000 ans).

2.5. Réunion des experts régionaux

Une réunion des experts régionaux a été programmée le 24 mars 2019 à laquelle ont assisté plusieurs botanistes membres du réseau des botanistes des CBN Massif central et Alpin. En préalable à cette réunion, la méthodologie générale proposée par le MNHN, le descriptif de la méthodologie utilisée (avec les différentes adaptations proposées), la liste argumentée des espèces déterminantes ont été envoyés par courriel (le 12 mars 2019) au réseau des correspondants des CBN Massif central et alpin. Cette réunion a été l'occasion de présenter la méthodologie et les résultats, de recueillir les remarques et commentaires des personnes présentes et de présenter également les propositions d'ajout ou de retrait d'espèces déterminantes. De même, deux membres de la Société botanique de l'Ardèche qui ne pouvaient être présents à cette réunion ont envoyé par courriel leurs remarques et leurs propositions d'ajouts d'espèces déterminantes.

Suite à cette réunion, la liste des espèces déterminantes a été finalisée après quelques ultimes adaptations de détail.

2.6. Récapitulatif de la méthodologie utilisée

La figure suivante résume la méthodologie de sélection des espèces déterminantes

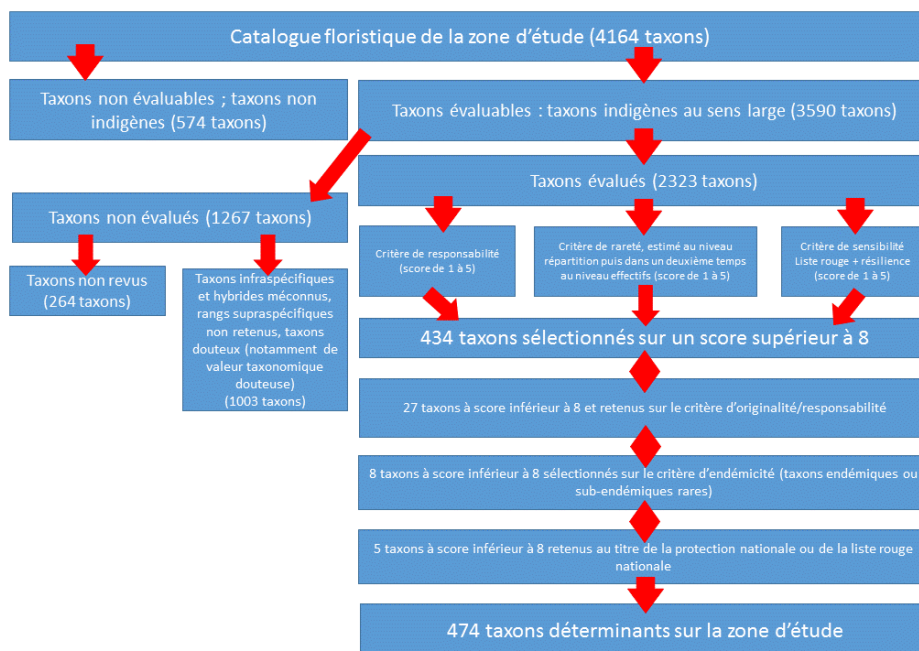


Fig. 19 – Principe de sélection des espèces déterminantes (et nombre d'espèces concernées par catégories)

3. LISTE DES TAXONS DETERMINANTS DE LA ZONE D'ETUDE

3.1. Résultats généraux

Le catalogue floristique de la zone d'étude contient 4164 taxons (tous rangs infra- et supra-spécifiques confondus).

Parmi ces 4164 taxons, 3590 taxons ont été sélectionnés pour l'évaluation. N'ont pas été retenus 574 taxons car non indigènes.

Parmi ces 3590 taxons évaluables, seulement 2323 ont été évalués. Parmi les 1267 taxons non évalués :

- 264 n'ont pas été revus depuis 1995 ;
- 11 sont certainement cités par erreur dans la zone d'étude ;
- 879 sont des taxons infraspécifiques, ou des hybrides ou des groupes informels ou des rangs supra-spécifiques méconnus ;
- 113 sont des taxons de valeur taxonomique faible (certaines variétés et formes, certains taxons inclut dans d'autres taxons d'après Flora gallica).

Parmi ces 2323 taxons évalués, 474 taxons sont considérés comme déterminants :

- 434 taxons obtiennent un score supérieur ou égal à 8 ;
- 27 taxons obtenant un score inférieur à 8 et sont retenus sur des critères d'originalité/responsabilité ;
- 8 taxons obtenant un score inférieur à 8 sont retenus car ils sont endémiques ou subendémiques et suffisamment rares sur la zone d'étude ;
- 5 taxons sont retenus au titre de la protection nationale ou au titre de taxon menacé dans la liste rouge nationale.

On retrouvera tous ces résultats généraux dans la figure 19 située page précédente.

Parmi ces 474 taxons déterminants sont cités notamment 2 taxons de rang supraspécifique [une section (*Taraxacum* sect. *Palustria* (Lindb.f.) Dahlst.) et un groupe informel (*Hieracium* gr. *stelligerum*). **Ces rangs taxonomiques supra-spécifiques n'étant pas pour le moment disponibles dans le référentiel taxonomique national en vigueur (TAXREF v12.0), les différentes espèces incluses dans ces groupes et sections présentes (et potentiellement présentes) sur la zone d'étude ont été listées afin d'obtenir la liste des espèces déterminantes selon le référentiel TAXREF v12.0. La liste, selon le référentiel TAXREF v12.0 est présentée ci-après et contient 476 taxons (figure 20).**

CD_REF_TA XREFV12	NOM_REF_TAXREF12	Taxon sensible	Cotation Liste Rouge nationale	Cotation Liste Rouge Rhône-Alpes	ZNIEFF Massif central continental (nouvelle liste)	Ancienne liste des espèces déterminantes de Rhône-Alpes (zone méditerranéenne)	Ancienne liste des espèces déterminantes avec critères de Rhône- Alpes (zone méditerranéenne)	Note rareté	Note responsabilit é	Note sensibilité	Note totale	Taxon retenu d'office au titre de la protection nationale et/ou européenne	Taxon retenu d'office au titre de la liste rouge nationale	Taxon retenu d'office car endémique strict du territoire	Taxon à effectif faible	Taxon retenu sur endémicité (endémique ou subendémique)	Taxon retenu sur critères stations isolées et originalité	Taxon retenu sur faible résilience	Remarques
79865	Achillea ageratum L., 1753		NT	VU				4	2	3	9								
130746	Achillea nobilis subsp. nobilis L., 1753		LC	EN				4	3	4	11								
130749	Achillea ptarmica subsp. ptarmica L., 1753		LC	LC				5	1	1	7			X		X			
79923	Achillea roseo-alba Ehrend., 1959		LC	LC	X			3	3	5	11							X	
79939	Achillea tomentosa L., 1753		LC	EN	X		X	3	3	4	10								
130820	Adenocarpus complicatus subsp. complicatus (L.) J.Gay, 1836		LC	LC	X			2	5	1	8								
80211	Adonis aestivalis L., 1762		NT	EN	X		X	3	2	4	9								
80212	Adonis annua L., 1753		LC	EN	X		X	3	2	4	9								
80224	Adonis flammea Jacq., 1776		NT	EN	X		X	3	2	4	9								
80739	Agrostis schleicheri Jord. & Verl., 1855		LC	LC				5	2	1	8			X					
80864	Aira cupaniana Guss., 1843		LC	CR*				5	1	5	11								
80955	Airopsis tenella (Cav.) Asch. & Graebn., 1899	X	LC	CR		X		5	2	5	12								
81287	Aikanna matthioli Tausch, 1824		LC	EN			X	4	3	4	11								
81376	Allium flavum L., 1753		LC	LC	X		X	2	5	1	8								
81439	Allium moschatum L., 1753		LC	VU			X	4	2	3	9								
81443	Allium narcissiflorum Vill., 1779		LC	LC				5	2	1	8			X			X		
81459	Allium oporinanthum Brullo, Pavone & Salmeri, 1977		LC	DD				5	2	1	8			X					
81463	Allium pallens L., 1762		LC	VU				5	2	3	10								
143266	Allium roseum L. subsp. roseum		LC	VU			X	4	1	3	8								
81507	Allium scaberrimum J.Serres, 1857		LC	CR		X		5	2	5	12					X			
717073	Allosorus tinaei (Tod.) Christenh., 2012		LC	EN			X	5	2	4	11			X					
718301	Alopecurus bulbosus subsp. bulbosus Gouan, 1762		LC	EN				4	2	4	10								
81935	Alyssum rhodanense Jord. & Fourr., 1868		VU	NE				5	5	1	11		X	X		X			
81943	Alyssum serpyllifolium Desf., 1799		LC	VU			X	5	4	3	12								
82130	Ammi majus L., 1753		LC	EN				3	2	4	9								
162132	Anacamptis coriophora subsp. coriophora (L.) R.M.Bateman, Pridgeon & M.W.Chase, 1997		NT	EN	X	X		3	2	4	9	X							
717075	Anacamptis fragrans (Pollini) R.M.Bateman, 2003		LC	EN		X		3	2	4	9	X							
82283	Anacamptis laxiflora (Lam.) R.M.Bateman, Pridgeon & M.W.Chase, 1997		LC	VU	X	X		1	2	5	8							X	
82287	Anacamptis papilionacea (L.) R.M.Bateman, Pridgeon & M.W.Chase, 1997		LC	CR*	X			5	1	5	11								
82492	Androsace chaixii Gren., 1853		LC	NT				2	4	2	8					X			
131373	Androsace elongata subsp. breistrofferi (Charpin & Greuter) Molero & P.Monts., 1983	X	VU	EN	X	X		5	4	4	13		X						
82516	Androsace maxima L., 1753		LC	EN	X		X	3	2	4	9								
82619	Anemone halleri All., 1773		LC	NT				5	3	2	10	X		X					
82660	Anemone rubra Lam., 1783		LC	NT		X		3	2	5	10							X	
82783	Anogramma leptophylla (L.) Link, 1841		LC	NT	X		X	5	3	2	10			X					
612395	Anthemis cretica subsp. gerardiana (Jord.) Greuter, 2005	X	LC	VU				4	3	3	10					X			
83152	Apera interrupta (L.) P.Beauv., 1812		LC	EN	X			4	2	4	10								
83261	Aquilegia reuteri Boiss., 1854	X	LC	NT		X		5	2	2	9	X			X				
717729	Arabidopsis cebennensis (DC.) O'Kane & Al-Shehbaz		LC	LC	X			5	2	1	8					X			
608824	Arabis serpillifolia Vill., 1779		LC	LC				5	2	1	8			X					
83422	Arabis verna (L.) R.Br., 1812		LC	CR				5	1	5	11								
83488	Arceuthobium oxycedri (DC.) M.Bieb., 1819		DD	EN	X			5	2	4	11								
131577	Arenaria aggregata subsp. aggregata (L.) Loisel., 1827		LC	EN			X	5	1	4	10			X					
83584	Arenaria grandiflora subsp. grandiflora L., 1759		LC	NT				4	2	2	8								
131601	Arenaria montana subsp. montana L., 1755		LC	EN				5	1	4	10								
83714	Argentina anserina (L.) Rydb., 1899		LC	LC				5	1	1	7						X		
131625	Aristolochia pallida subsp. pallida Willd., 1805		LC	NE				5	1	1	7							X	
83808	Armeria alpina Willd., 1809		LC	NE				5	2	1	8			X					
131643	Armeria arenaria subsp. bupleuroides (Godr. & Gren.) Greuter & Burdet, 1989		LC	DD				3	2	1	6					X			
84100	Arum cylindraceum Gasp., 1844		LC	CR				5	2	5	12								
84229	Asarina procumbens Mill., 1768		LC	LC	X		X	2	3	1	6					X			
84286	Asparagus tenuifolius Lam., 1783		LC	LC			X	2	5	1	8								
84290	Asperugo procumbens L., 1753		LC	NT				5	2	2	9			X					
84297	Asperula arvensis L., 1753		EN	CR		X		4	3	5	12		X						
131775	Asperula taurina subsp. taurina L., 1753		LC	VU		X		5	3	3	11	X							
84330	Asperula tinctoria L., 1753		NT	EN				5	2	4	11				X				
131826	Asplenium lepidum subsp. lepidum C.Presl, 1836	X	EN	EN				4	5	4	13	X	X						
131830	Asplenium obovatum subsp. billotii (F.W.Schultz) Kerguelén, 1998		LC	VU	X			5	1	3	9								
131834	Asplenium petrarachae subsp. petrarachae (Guérin) DC., 1815		LC	VU			X	3	2	3	8								
131849	Asplenium trichomanes subsp. inexpectans Lovis, 1964		DD	EN				5	3	4	12								
84817	Astragalus cicer L., 1753		LC	NT	X			4	2	2	8								
131915	Astragalus incanus subsp. incanus L., 1759		LC	EN			X	3	2	4	9								
131928	Astragalus sempervirens subsp. sempervirens Lam., 1783		LC	LC				5	2	1	8			X					
84904	Astragalus stella Gouan, 1773		LC	EN			X	4	2	4	10								
131930	Astragalus vesicarius subsp. vesicarius L., 1753		LC	VU			X	4	3	3	10								
85486	Baldellia ranunculoides (L.) Parl., 1854		LC	EN	X			4	1	4	9								
86021	Biscutella brevicaulis Jord., 1864		LC	NT				4	3	2	9								
86025	Biscutella cichoriifolia Loisel., 1810		LC	NT	X	X		2	4	2	8								
132164	Blackstonia acuminata subsp. acuminata (W.D.J.Koch & Ziz) Domin, 1933		LC	NT				5	2	2	9			X					
86085	Blackstonia imperfoliata (L.f.) Samp., 1913	X	LC	EN				4	3	4	11								
789059	Brachypodium stacei Catalán, Joch.Müll., L.A.J.Mur & T.Langdon, 2012		NE	NE				3	5	1	9								
86394	Brassica montana Pourr., 1788		LC	CR				5	2	5	12								
86492	Briza minor L., 1753		LC	VU	X			5	1	3	9								
159571	Bromopsis pannonica (Kumm. & Sendtn.) Holub, 1973		LC	DD				5	3	1	9				X				
86642	Bromus intermedius Guss., 1827		LC	NE				5	2	1	8								
86643	Bromus japonicus Thunb., 1784		LC	NT	X		X	3	4	2	9								
86648	Bromus lanceolatus Roth, 1797		LC	NT				3	3	2	8								
86751	Bromus secalinus L., 1753		LC	NT				5	1	2	8			X					

CD_REF_TA XREFV12	NOM_REF_TAXREF12	Taxon sensible	Cotation Liste Rouge nationale	Cotation Liste Rouge Rhône-Alpes	ZNIEFF Massif central continental (nouvelle liste)	Ancienne liste des espèces déterminantes de Rhône-Alpes (zone méditerranéenne)	Ancienne liste des espèces déterminantes avec critères de Rhône- Alpes (zone méditerranéenne)	Note rareté	Note responsabilité	Note sensibilité	Note totale	Taxon retenu d'office au titre de la protection nationale et/ou européenne	Taxon retenu d'office au titre de la liste rouge nationale	Taxon retenu d'office car endémique strict du territoire	Taxon à effectif faible	Taxon retenu sur endémicité (endémique ou subendémique)	Taxon retenu sur critères stations isolées et originalité	Taxon retenu sur faible résilience	Remarques
86883	Bufonia tenuifolia L., 1753		LC	DD				5	2	1	8								
611983	Buglossoides arvensis subsp. permixta (Jord.) R.Fern., 1971		LC	VU				3	3	3	9								
87053	Bupleurum gerardi All., 1773		VU	VU	X		X	5	3	3	11		X		X				
132357	Bupleurum ranunculoides subsp. telonense (Gren. ex Timb.-Lagr.) H.J.Coste		LC	VU				5	3	3	11				X	X			
87095	Bupleurum rotundifolium L., 1753		NT	EN	X			1	3	4	8								
87102	Bupleurum subovatum Link ex Spreng., 1813	X	EN	EN				4	3	4	11		X						
87106	Bupleurum tenuissimum L., 1753		LC	VU	X			5	1	3	9								
87136	Butomus umbellatus L., 1753		LC	EN		X		5	1	4	10								
718324	Calamagrostis pseudophragmites subsp. pseudophragmites (Haller f.) Koeler, 1802		LC	EN			X	3	3	4	10								
87577	Camelina microcarpa Andr. ex DC., 1821		NT	EN	X		X	5	2	4	11				X				
87604	Campanula alpestris All., 1773		LC	LC				5	1	1	7				X		X		
132509	Campanula rotundifolia subsp. macrorhiza (J.Gay ex A.DC.) Bonnier & Layens, 1894		LC	LC			X	5	2	1	8				X	X			
88324	Carex alba Scop., 1772		LC	LC				5	2	1	8				X				
88344	Carex appropinquata Schumacher, 1801		LC	EN	X			5	1	4	10								
88389	Carex brachystachys Schrank, 1789		LC	LC				5	2	1	8				X				
88465	Carex depauperata Curtis ex With., 1787		LC	VU	X			2	3	3	8								
88467	Carex depressa Link, 1800	X	LC	EN		X		4	2	4	10								
88576	Carex hordeistichos Vill., 1779	X	EN	CR	X			5	2	5	12	X	X						
88656	Carex mairei Coss. & Germ., 1840		LC	NE				5	2	1	8				X				
88732	Carex oedipostyla Duval-Jouve, 1870		LC	EN				4	3	4	11								
88734	Carex olbiensis Jord., 1846		LC	VU		X		4	2	3	9								
88893	Carex strigosa Huds., 1778		LC	VU				5	1	3	9								
89531	Centaurea benedicta (L.) L., 1763		LC	CR				5	1	5	11				X				
133030	Centaurium erythraea subsp. majus (Hoffmanns. & Link) Lainz, 1971		LC	DD				2	5	1	8								
133046	Centaurium tenuiflorum subsp. acutiflorum (Schott) Zeltner, 1970		LC	EN				4	2	4	10								
90180	Ceratocephala falcata (L.) Pers., 1805	X	NT	EN			X	5	2	4	11								
90222	Ceratophyllum submersum L., 1763		LC	EN	X		X	5	1	4	10								
133189	Chaenorrhinum origanifolium subsp. origanifolium (L.) Kostel., 1844		LC	NT			X	5	2	2	9				X				
133191	Chaenorrhinum rubrifolium subsp. rubrifolium (Robill. & Castagne ex DC.) Fourn., 1869		LC	VU				5	2	3	10				X				
90344	Chaerophyllum nodosum (L.) Crantz, 1767		LC	VU				4	4	3	11								
90389	Chaetonychia cymosa (L.) Sweet, 1839	X	LC	CR				5	2	5	12								
91116	Chrysopogon gryllus (L.) Trin., 1820		LC	VU		X		4	2	3	9								
612609	Cistus lasianthus subsp. alyssoides (Lam.) Demoly, 2006		LC	EN				5	1	4	10								
133359	Cistus laurifolius subsp. laurifolius L., 1753		LC	VU		X		4	3	3	10								
91708	Cistus pouzolzii DeLille, 1840		LC	NT		X		3	5	2	10	X							
612436	Cistus umbellatus subsp. umbellatus L., 1753		LC	VU	X			5	1	3	9								
92124	Colchicum alpinum DC., 1805		LC	LC				5	1	1	7						X		
92132	Colchicum bulbocodium Ker Gawl., 1807		LC	LC			X	4	2	5	11							X	
92146	Colchicum longifolium Castagne, 1845		LC	VU				2	3	3	8								
92254	Conringia orientalis (L.) Dumort., 1827		EN	EN	X			3	4	4	11		X						
92331	Convolvulus lineatus L., 1759		LC	NE	X			5	2	1	8								
92467	Coriaria myrtifolia L., 1753		LC	NT			X	5	2	2	9				X				
92486	Coristospermum ferulaceum (All.) Reduron, Charpin & Pimenov, 1997		LC	NT				5	1	2	8								
92567	Corrigiola telephifolia Pourr., 1788		LC	EN				5	2	4	11								
92589	Corydalis intermedia (L.) Mérat, 1812		LC	LC				5	2	1	8				X				
92615	Corynephorus divaricatus (Pourr.) Breistr., 1950		LC	EN				4	3	4	11								
92630	Cota triumfetti (L.) J.Gay ex Guss., 1844		LC	VU		X		5	2	3	10				X				
92651	Cotoneaster delphinensis Châtenier, 1923		VU	VU		X		5	5	3	13		X		X				
717152	Cotoneaster nebrodensis (Guss.) K.Koch, 1853		LC	EN			X	5	2	4	11				X				
92807	Crassula vaillantii (Willd.) Roth, 1827	X	NT	EN				5	2	4	11								
93115	Crepis pygmaea L., 1753		LC	LC		X		5	1	1	7						X		
93140	Crepis suffreniana (DC.) J.Lloyd, 1844		LC	VU				4	2	3	9								
717745	Cyanus graminifolius (Lam.) Olšavská		LC	VU				5	2	3	10				X				
93829	Cynoglossum dioscoridis Vill., 1779		NT	EN				4	4	4	12								
93830	Cynoglossum germanicum Jacq., 1767		LC	EN		X		5	2	4	11				X				
612452	Cynoglossum pustulatum subsp. pustulatum Boiss., 1838		VU	DD				5	2	1	8		X		X				
93898	Cyperus badius Desf., 1798		LC	DD (NT ?)				5	1	1	7						X		
93929	Cyperus flavescens L., 1753		LC	EN	X		X	4	2	4	10								
94041	Cypripedium calceolus L., 1753		NT	LC		X		5	2	1	8	X							
94063	Cystopteris dickieana R.Sim, 1848		LC	VU	X			5	2	3	10								
133627	Cytinus hypocistis subsp. hypocistis (L.) L., 1767		LC	VU			X	4	2	3	9								
810955	Cytisus ardoinoi subsp. sauzeanus (Bumat & Briq.) Auvray		LC	NT		X		2	5	2	9					X			
94114	Cytisus elongatus Waldst. & Kit., 1805		NT	NT		X		2	5	2	9	X							
94136	Cytisus lotoides Pourr., 1788		LC	NT				3	2	5	10							X	
94252	Dactylorhiza elata (Poir.) Soó, 1962 (inclus Dactylorhiza occitanica Geniez, Melki, Pain & R.Soca, 1995)		NT?	VU				2	5	3	10					X ?			
133675	Dactylorhiza incarnata subsp. incarnata (L.) Soó, 1962		NT	LC	X			5	1	5	11				X			X	
94392	Damasonium polyspermum Coss., 1849		VU	NE				5	2	1	8	X	X		X				
94398	Danthonia alpina Vest, 1821		NT	VU				5	5	3	13				X				
94423	Daphne cneorum L., 1753		LC	LC		X		4	2	5	11							X	
94427	Daphne gnidium L., 1753		LC	NT			X	5	1	2	8								
718338	Delphinium consolida subsp. consolida L., 1753		LC	EN				3	2	4	9								
133773	Delphinium fissum subsp. fissum Waldst. & Kit., 1802		LC	VU		X		5	2	3	10								
94599	Delphinium pubescens DC., 1815		NT	CR				5	2	5	12								
94645	Descurainia sophia (L.) Webb ex Prantl, 1891	X	LC	LC				5	2	1	8				X				
94756	Dianthus gratianopolitanus Vill., 1789		LC	LC		X		3	4	1	8								
94803	Dianthus pungens L., 1771		LC	EN				5	2	4	11								
94820	Dianthus scaber Chaix, 1785		LC	VU			X	3	2	3	8					X			

CD_REF_TA XREFV12	NOM_REF_TAXREF12	Taxon sensible	Cotation Liste Rouge nationale	Cotation Liste Rouge Rhône-Alpes	ZNIEFF Massif central continental (nouvelle liste)	Ancienne liste des espèces déterminantes de Rhône-Alpes (zone méditerranéenne)	Ancienne liste des espèces déterminantes avec critères de Rhône- Alpes (zone méditerranéenne)	Note rareté	Note responsabilit é	Note sensibilité	Note totale	Taxon retenu d'office au titre de la protection nationale et/ou européenne	Taxon retenu d'office au titre de la liste rouge nationale	Taxon retenu d'office car endémique strict du territoire	Taxon à effectif faible	Taxon retenu sur endémicité (endémique ou subendémique)	Taxon retenu sur critères stations isolées et originalité	Taxon retenu sur faible résilience	Remarques
94830	Dianthus subacaulis Vill., 1789		LC	VU		X		5	2	3	10				X	X			
94923	Dictamnus albus L., 1753		LC	VU		X		5	1	3	9			X					
95055	Dipicadi serotinum (L.) Medik., 1790		LC	VU			X	4	2	3	9								
95141	Diploxixis viminea (L.) DC., 1821		LC	VU				3	3	3	9								
95240	Doronicum plantagineum L., 1753		LC	NT	X		X	3	3	2	8								
95407	Dracocephalum ruychiana L., 1753		LC	LC				5	2	1	8	X							
95442	Drosera rotundifolia L., 1753		LC	NT	X			3	1	2	6	X							
133970	Dryopteris affinis subsp. cambrensis Fraser-Jenk., 1987		LC	LC	X			5	2	1	8								
95550	Dryopteris ardechensis Fraser-Jenk., 1981		VU	VU	X		X	3	5	3	11		X		X				
95601	Dryopteris tyrrhena Fraser-Jenk. & Reichst., 1975	X	VU	CR	X		X	5	5	5	15	X	X						
95666	Echinaria capitata (L.) Desf., 1799		LC	EN	X			3	3	4	10								
95741	Echium asperillum Lam., 1792		LC	EN				4	2	4	10								
134023	Echium italicum subsp. italicum L., 1753		LC	NE				5	2	1	8								
95927	Eleocharis quinqueflora (Hartmann) O.Schwarz, 1949		LC	LC	X			5	1	1	7			X		X			
134101	Ephedra distachya subsp. distachya L., 1753 (inclus Ephedra dubia Regel, 1879)	X	LC	CR		X		5	1	5	11								
134106	Ephedra major subsp. major Host, 1831		LC	VU	X	X		3	4	3	10								
521629	Epipactis fageticola (C.E.Hermos.) Devillers-Terschuren & Devillers, 1999	X	NT	VU				3	5	3	11								
96443	Epipactis fibri Scappat. & Robatsch, 1995		EN	EN	X		X	3	5	4	12		X						
612465	Epipactis leptochila subsp. provincialis (Aubenas & Robatsch) J.-M.Tison, 2010		LC	NT				2	5	2	9				X				
96476	Epipactis rhodanensis Gévaudan & Robatsch, 1994		LC	LC	X			2	5	1	8								
96499	Epipogium aphyllum Sw., 1814		NT	VU	X			5	2	3	10	X		X					
96876	Erodium acaule (L.) Bech. & Thell., 1928		LC	EN				4	2	4	10								
96919	Erodium malacoides (L.) L'Hér., 1789		LC	VU				3	2	3	8								
788868	Ervilla loiseleurii (M.Bieb.) H.Schaefer		LC	DD				3	5	1	9								
97148	Eryngium spinalba Vill., 1779		LC	LC				4	3	1	8	X							
97234	Erysimum ochroleucum (Schleich.) DC., 1805		LC	LC				5	2	1	8			X		X			
97504	Euphorbia duvalii Lecoq & Lamotte, 1847		LC	NT				4	2	2	8					X			
97533	Euphorbia graminifolia Vill., 1786		LC	VU		X		4	3	3	10	X				X			
619438	Euphorbia illirica Lam., 1788		LC	VU			X	4	1	3	8					X			
97601	Euphorbia palustris L., 1753		LC	EN				5	1	4	10								
97880	Euphorbia sulcata Lens ex Loisel., 1828		LC	VU			X	3	3	3	9								
98023	Ferula glauca L., 1753		LC	DD				3	5	1	9								
98110	Festuca breistrofferi Chas. Kerguelen & Plonka, 1994		DD	DD		X		4	5	1	10					X			
98415	Festuca occitanica (Litard.) Auquier & Kerguelen, 1975		LC	DD				4	1	1	6					X			
98988	Fritillaria tubiformis Gren. & Godr., 1855		LC	VU			X	3	4	3	10								
99165	Gagea bohemica (Zauschn.) Schult. & Schult.f., 1829		LC	EN	X	X		3	3	4	10	X							
99182	Gagea lacaitae A.Terracc., 1904		LC	VU				4	2	3	9								
99214	Gagea luberonensis J.-M.Tison, 1998	X	VU	VU				5	2	3	10		X						
99185	Gagea lutea (L.) Ker Gawl., 1809		LC	LC	X	X		3	2	1	6	X							
99193	Gagea pomeranica Rütke, 1893		EN	CR				5	5	5	15		X						
99194	Gagea pratensis (Pers.) Dumort., 1827		LC	EN	X	X		4	2	4	10	X							
99211	Gagea villosa (M.Bieb.) Sweet, 1826		LC	LC	X	X		3	2	1	6	X							
612471	Galatella linostris var. linostris (L.) Rchb.f., 1854		LC	NT				3	2	5	10							X	
717207	Galeopsis cebenensis (Braun-Blanq.) B.Bock, 2012		LC	LC	X			2	5	1	8				X				
99390	Galium boreale L., 1753		LC	LC				5	1	1	7						X?		
99429	Galium glaucum L., 1753		LC	NT	X		X	4	2	2	8								
99479	Galium murale (L.) All., 1785		LC	NE				5	1	1	7						X		
99513	Galium pusillum L., 1753		LC	VU				4	2	3	9			X					
99566	Galium tricoratum Dandy, 1957		LC	EN	X			2	3	4	9								
99581	Galium verticillatum Danthoine ex Lam., 1788		LC	VU				5	2	3	10								
99741	Genista delphinensis Verl., 1872		VU	VU		X		4	5	3	12		X		X				
99805	Genista pulchella Vis., 1830		LC	NT			X	3	4	2	9								
99881	Gentiana cruciata L., 1753		NT	NT	X			4	2	2	8								
99922	Gentiana pneumonanthe L., 1753		LC	NT				4	1	5	10							X	
100335	Globularia alypum L., 1753		LC	NT				5	2	2	9			X					
100356	Globularia vulgaris L., 1753		LC	VU			X	4	2	3	9								
100576	Gratiola officinalis L., 1753		LC	EN	X	X		3	2	4	9	X							
100614	Gymnadenia odoratissima (L.) Rich., 1817		VU	LC	X	X		2	3	1	6		X						
100616	Gymnadenia pyrenaica (Philippe) Giraudias, 1892		LC	NE	X			5	4	1	10								
100710	Hainardia cylindrica (Willd.) Greuter, 1967		LC	VU				4	2	3	9								
100813	Hedypnois rhagadioloides (L.) F.W.Schmidt, 1795		LC	NE				5	1	1	7						X		
135158	Hedysarum boveanum subsp. europaeum Guitt. & Kerguelen, 1991		NT	VU			X	4	4	3	11								
718235	Helictochloa versicolor subsp. praetutiana (Arcang.) Romero Zarco, 2011		LC	LC				5	2	1	8								
101606	Hieracium albulum Jord. ex Boreau, 1857		DD	NE				3	5	1	9				X				Inclus dans H. gr. stelligerum
102573	Hieracium stelligerum Froël., 1838		LC	NE				3	5	1	9				X				Inclus dans H. gr. stelligerum
102841	Hippocrepis ciliata Willd., 1808		LC	NE				5	1	1	7			X		X			
717776	Holosteum breistrofferi Greuter & Charpin	X	NT	CR				5	2	5	12								
102930	Honorus nutans (Sm.) Gray, 1821		NT	NT	X	X		4	3	2	9								
102990	Hordeum secalinum Schreb., 1771		LC	EN	X		X	3	1	4	8								
103007	Hormathophylla macrocarpa (DC.) P.Küpf., 1974		LC	NT		X		2	4	2	8	X			X				
103056	Hyacinthoides italica (L.) Rothm., 1944		LC	CR		X		5	2	5	12					X			
103120	Hydrocharis morsus-ranae L., 1753	X	LC	EN	X			5	1	4	10								
103142	Hydrocotyle vulgaris L., 1753		LC	EN		X		5	1	4	10			X					
103185	Hyoscyamus niger L., 1753		LC	NT				4	2	2	8								
136805	Iberis ciliata subsp. ciliata All., 1789		LC	EN				5	2	4	11			X					
136812	Iberis intermedia subsp. violetii (Soy.-Will. ex Godr.) Rouy & Foucaud, 1895		LC	LC				2	5	1	8								
103536	Illecebrum verticillatum L., 1753		LC	EN	X			5	1	4	10								

CD_REF_TA XREFV12	NOM_REF_TAXREF12	Taxon sensible	Cotation Liste Rouge nationale	Cotation Liste Rouge Rhône-Alpes	ZNIEFF Massif central continental (nouvelle liste)	Ancienne liste des espèces déterminantes de Rhône-Alpes (zone méditerranéenne)	Ancienne liste des espèces déterminantes avec critères de Rhône- Alpes (zone méditerranéenne)	Note rareté	Note responsabilit é	Note sensibilité	Note totale	Taxon retenu d'office au titre de la protection nationale et/ou européenne	Taxon retenu d'office au titre de la liste rouge nationale	Taxon retenu d'office car endémique strict du territoire	Taxon à effectif faible	Taxon retenu sur endémicité (endémique ou subendémique)	Taxon retenu sur critères stations isolées et originalité	Taxon retenu sur faible résilience	Remarques
103596	Inula bifrons (L.) L., 1763		LC	EN	X			5	2	4	11	X							
103628	Inula helvetica Weber, 1784		LC	NT				4	2	2	8								
103631	Inula hirta L., 1753		NT	EN			X	3	3	4	10								
717276	Iris reichenbachiana Klatt, 1866		LC	NT	X		X	3	3	2	8								
103857	Isolepis cernua (Vahl) Roem. & Schult., 1817		LC	NE				5	1	1	7						X		
612653	Jacobaea maritima subsp. maritima (L.) Pelsér & Meijden, 2005		LC	VU			X	4	2	3	9								
104052	Jasonia tuberosa (L.) DC., 1836		LC	LC				2	5	1	8								
104115	Juncus anceps Laharpe, 1827		DD	VU		X		5	2	3	10								
104148	Juncus capitatus Weigel, 1772		LC	EN	X			2	2	4	8								
136937	Juncus fontanesii subsp. fontanesii J.Gay, 1827		EN	DD				5	3	1	9		X						
104246	Juncus maritimus Lam., 1794		LC	DD				5	1	1	7				X			X	
104302	Juncus pygmaeus Rich. ex Thuill., 1799		LC	VU	X			4	2	3	9								
717280	Juncus rechingeri Snogerup, 1971		DD	DD				5	5	1	11				X				
104329	Juncus sphaerocarpos Nees, 1818		LC	EN			X	4	3	4	11								
104337	Juncus striatus Schousb. ex E.Mey., 1822		LC	NE				5	2	1	8								
136983	Juniperus phoenicea subsp. phoenicea L., 1753		LC	LC			X	1	3	1	5							X	Déterminant uniquement
104413	Juniperus sabina L., 1753		LC	LC			X	5	2	1	8				X				
104419	Juniperus thurifera L., 1753		LC	LC		X		2	4	1	7						X		
717780	Kali australis (R.Br.) Akhani & E.H.Roalson		LC	VU			X?	5	5	3	13				X				
104456	Katapsuxis silaifolia (Jacq.) Raf., 1840		LC	NT				2	4	2	8								
717783	Klasea nudicaulis (L.) Fourr.		LC	NT			X	3	2	2	7						X?		
137076	Lamium garganicum subsp. garganicum L., 1763		LC	VU				5	2	3	10				X				
610681	Laphangium luteoalbum (L.) Tzvelev, 1994		LC	EN	X			4	1	4	9								
105148	Lathraea squamaria L., 1753		LC	LC			X	5	2	1	8				X				
105159	Lathyrus angulatus L., 1753		LC	NT	X			2	4	2	8								
105177	Lathyrus cirrhosus Ser., 1825		LC	EN	X		X	5	2	4	11								
105189	Lathyrus filiformis (Lam.) J.Gay, 1857		LC	LC				2	4	5	11							X	
105204	Lathyrus inconspicuus L., 1753	X	CR*	CR			X	5	5	5	15		X						
811241	Lathyrus pannonicus var. asphodeloides (Gouan) Sirj.		NT	EN			X	3	5	4	12								
137171	Legousia falcata subsp. castellana (Lange) Jauzein, 1995		LC	CR		X		5	3	5	13	X							
105407	Legousia hybrida (L.) Delarbre, 1800		LC	EN	X			1	3	4	8								
137224	Lepidium hirtum subsp. hirtum (L.) Sm., 1818		LC	EN				3	2	4	9								
105803	Leucanthemum montpensile (L.) H.J.Coste, 1903		LC	LC	X		X	2	5	1	8					X			
105814	Leucanthemum subglaucum De Laramb., 1861		LC	NT				4	3	2	9					X			
106150	Linaria arvensis (L.) Desf., 1799		LC	NT	X			3	3	2	8								
106201	Linaria pelisseriana (L.) Mill., 1768		LC	EN	X		X	4	2	4	10								
106313	Linum maritimum L., 1753		LC	EN				4	2	4	10								
106374	Lithodora fruticosa (L.) Griseb., 1844		LC	NT			X	3	2	5	10							X	
106446	Loeflingia hispanica L., 1753	X	VU	CR		X		5	4	5	14	X	X						
106534	Lomelosia graminifolia (L.) Greuter & Burdet, 1985		LC	NT				5	2	2	9								
106545	Loncomelos narbonense (L.) Raf., 1840		LC	VU				3	2	3	8								
106708	Lotus rectus L., 1753		LC	VU			X	3	2	3	8								
106747	Ludwigia palustris (L.) Elliott, 1817		LC	NT				4	1	5	10							X	
106766	Lupinus angustifolius L., 1753		LC	VU				4	1	3	8								
106993	Lycopodiella inundata (L.) Holub, 1964		NT	EN	X			5	1	4	10	X							
610910	Lysimachia minima (L.) U.Manns & Anderb., 2009		LC	EN	X		X	4	2	4	10								
107085	Lysimachia tenella L., 1753		LC	EN				5	1	4	10								
107097	Lythrum borysthenticum (Schränk) Litv., 1917		LC	NE				5	2	1	8								
107106	Lythrum hyssopifolia L., 1753		LC	EN				3	1	4	8								
107123	Lythrum thymifolium L., 1753		NT	EN	X			4	2	4	10	X							
107347	Mantisalca salmantica (L.) Briq. & Cavill., 1930		LC	CR				5	1	5	11								
107647	Medicago littoralis Rohde ex Loisel., 1810		LC	NA				5	1	5	11						X	X	
107967	Meililotus sulcatus Desf., 1799		LC	EN				4	2	4	10								
717309	Micranthes clusii (Gouan) B.Bock, 2012		LC	VU	X			5	2	3	10								
108543	Milium montianum Parl., 1850		NT	NE				5	2	1	8								
137821	Minuartia hybrida subsp. hybrida (Vill.) Schischk., 1936		LC	NT	X			3	3	2	8								
108614	Minuartia rubra (Scop.) McNeill, 1963		LC	NT			X	5	2	2	9				X				
108623	Minuartia viscosa (Schreb.) Schinz & Thell., 1907		VU	EN	X	X		5	4	4	13		X						
108703	Moenchia erecta (L.) G.Gaertn., B.Mey. & Scherb., 1799		LC	NT			X	5	2	2	9				X				
137873	Molopospermum peloponnesiacum (L.) W.D.J.Koch, 1824		LC	EN	X			5	2	4	11								
610593	Murbeckiella zanonii (Ball) Rothm., 1939		VU	DD	X			5	5	1	11		X		x?	X			
108869	Muscari botryoides (L.) Mill., 1768		LC	VU				4	2	3	9								
610916	Muscari matritensis Ruíz Rejón, L.Pascual, C.Ruiz Rejón, Valdés & J.L.Oliv., 1985		LC	NE				5	2	1	8				X				
109001	Myosotis balbisiana Jord., 1852		LC	LC	X			4	2	1	7					X			
109057	Myosotis minutiflora Boiss. & Reut., 1852		LC	NT		X		4	4	2	10								
109095	Myosotis sicula Guss., 1843	X	NT	CR				5	2	5	12								
109099	Myosotis speluncicola (Schott ex Boiss.) Rouy, 1881		EN	NE				5	5	1	11		X						
109135	Myricaria germanica (L.) Desv., 1824		LC	VU				3	3	3	9								
109215	Najas minor All., 1773		LC	NT		X		5	1	2	8								
109252	Narcissus dubius Gouan, 1773		LC	VU				5	1	3	9				X				
109499	Neotinea maculata (Desf.) Stearn, 1974		LC	VU			X	3	2	3	8								
162206	Neotinea tridentata (Scop.) R.M.Bateman, Pridgeon & M.W.Chase, 1997		LC	LC		X		2	5	1	8								
138067	Neslia paniculata subsp. thracica (Velen.) Bornm., 1894		NT	EN	X		X	5	2	4	11				X			X	
718725	Nigella hispanica var. hispanica L., 1753		LC	NE		X		5	2	1	8								
138095	Noccaea montana subsp. montana (L.) F.K.Mey., 1973		LC	DD	X			5	2	1	8				X				
109678	Noccaea praecox (Wulfen) F.K.Mey., 1973		LC	LC		X		3	5	1	9								
109750	Nymphaea alba L., 1753		LC	LC				5	1	5	11							X	
109769	Nymphoides peltata (S.G.Gmel.) Kuntze, 1891		NT	EN	X		X	5	1	4	10								
138126	Odontites luteus subsp. lanceolatus (Gaudin) P.Fourn., 1937		LC	EN			X	5	2	4	11								

CD_REF_TA XREFV12	NOM_REF_TAXREF12	Taxon sensible	Cotation Liste Rouge nationale	Cotation Liste Rouge Rhône-Alpes	ZNIEFF Massif central continental (nouvelle liste)	Ancienne liste des espèces déterminantes de Rhône-Alpes (zone méditerranéenne)	Ancienne liste des espèces déterminantes avec critères de Rhône- Alpes (zone méditerranéenne)	Note rareté	Note responsabilit é	Note sensibilité	Note totale	Taxon retenu d'office au titre de la protection nationale et/ou européenne	Taxon retenu d'office au titre de la liste rouge nationale	Taxon retenu d'office car endémique strict du territoire	Taxon à effectif faible	Taxon retenu sur endémicité (endémique ou subendémique)	Taxon retenu sur critères stations isolées et originalité	Taxon retenu sur faible résilience	Remarques
109869	Oenanthe fistulosa L., 1753		LC	EN	X			5	1	4	10								
109881	Oenanthe lachenalii C.C.Gmel., 1805		LC	NT	X			5	1	2	8				X				
109898	Oenanthe silaifolia M.Bieb., 1819		LC	EN				5	1	4	10								
717338	Oloptum miliaceum (L.) Röser & Hamasha, 2012		LC	LC				3	4	1	8								
110068	Omphalodes linifolia (L.) Moench, 1794	X	EN	CR		X		5	5	5	15								
138166	Onobrychis arenaria subsp. arenaria (Kit. ex Willd.) DC., 1825		EN	NT	X			4	2	2	8			X					
110110	Onobrychis caput-galli (L.) Lam., 1779		LC	CR				5	1	5	11								
110226	Ononis reclinata L., 1763		LC	VU			X	4	1	3	8								
110306	Ophioglossum azoricum C.Presl, 1845	X	LC	EN				5	2	4	11	X							
110341	Ophrys arachniformis Gren. & M.Philippe, 1860		LC	VU				4	2	3	9					X			
612526	Ophrys bertolonii subsp. bertolonii Moretti, 1823		NT	NT		X		2	5	2	9	X							
718257	Ophrys fuciflora subsp. montiliensis Aubenas & Scappat., 2012		NE	NE				5	5	1	11				X				
110394	Ophrys funerea Viv., 1824 (inclus Ophrys sulcata Devillers & Devillers-Tersch., 1994)		LC	VU	X			4	2	3	9								
110395	Ophrys fusca Link, 1800 (inclus Ophrys lupercalis Devillers & Devillers-Tersch., 1994)		LC	DD				5	1	1	7				X		X		
161955	Ophrys gresivaudanica O.Gerbaud, 2002		DD	NE				3	5	1	9								A intégrer dans Ophrys
110445	Ophrys passivialis Sennen, 1926		LC	EN				4	2	4	10								
110452	Ophrys provincialis (Baumann & Künkele) Paulus, 1988		LC	NE				5	1	1	7				X	X			
110704	Ophrys saratol E.G.Camus, 1893		LC	NT		X		1	5	2	8	X				X			
110473	Ophrys speculata Link, 1799	X	EN	CR				5	3	5	13	X	X		X				
110961	Orchis provincialis Balb. ex DC., 1806		LC	LC	X		X	1	5	1	7	X							
110994	Orchis spitzelii Saut. ex W.D.J.Koch, 1837		LC	LC		X		5	4	1	10	X			X				
111454	Orobanche amethystea Thuill., 1799		LC	NT				5	2	2	9				X				
111464	Orobanche artemisii-campestris Vaucher ex Gaudin, 1829		NT	VU	X			4	3	3	10								
111532	Orobanche elatior Sutton, 1798		DD	VU				3	3	3	9								
111560	Orobanche grenieri F.W.Schultz, 1846		LC	EN				4	4	4	12								
111585	Orobanche laserpitii-sileris Reut. ex Jord., 1846		LC	LC				5	2	1	8				X				
111649	Orobanche reticulata Wallr., 1825		LC	LC	X			5	2	1	8				X				
138535	Paeonia officinalis subsp. huthii Soldano, 1993		LC	NT				2	5	2	9	X							
138536	Paeonia officinalis subsp. microcarpa Nyman, 1878		LC	VU		X		3	4	3	10	X							
112319	Papaver hybridum L., 1753		LC	EN	X			3	2	4	9								
610859	Paragymnopteris marantae (L.) K.H.Shing, 1994		LC	NT	X		X	3	3	2	8								
138599	Pardoglossum cheirifolium subsp. cheirifolium (L.) Barbier & Mathez, 1973		LC	VU				3	2	3	8								
112404	Parentucellia latifolia (L.) Caruel, 1885		LC	NT				4	1	5	10							X	
138601	Parietaria lusitanica subsp. lusitanica L., 1753		LC	DD				5	2	1	8								
138616	Paronychia kapela subsp. serpyllifolia (Chaix) Graebn., 1919		LC	NE			X	5	1	1	7				X		X		
718267	Patzkea paniculata subsp. spadiacea (L.) B.Bock, 2012		LC	DD	X			5	1	1	7						X		
613154	Peucedanum officinale var. officinale		LC	NT	X			4	2	2	8								
113016	Phalaris paradoxa L., 1763		LC	NA				5	1	1	7						X		
113090	Phelipanche arenaria (Borkh.) Pomel, 1874		NT	EN	X	X		4	3	4	11								
113096	Phelipanche lavandulacea (F.W.Schultz) Pomel, 1874		VU	NE				5	3	1	9		X						
612543	Phelipanche purpurea subsp. purpurea (Jacq.) Soják, 1972		LC	NT	X			5	1	2	8				X				
113100	Phelipanche ramosa (L.) Pomel, 1874		LC	VU	X			5	2	3	10								
113178	Phleum arenarium L., 1753		LC	EN			X	4	2	4	10								
718386	Phleum paniculatum subsp. paniculatum Huds., 1762		LC	EN				5	2	4	11				X				
113366	Phyteuma charmelii Vill., 1785		LC	LC		X		3	3	5	11							X	
113485	Picris pauciflora Willd., 1803		LC	VU			X	3	4	3	10								
113546	Pilosella ziziana (Tausch) F.W.Schultz & Sch.Bip., 1862		LC	NE	X			4	3	1	8								
113599	Pimpinella tragioides Vill., 1779		LC	NT				3	5	2	10								
138844	Pinus nigra subsp. salzmannii (Dunal) Franco, 1943		NT	EN			X	5	4	4	13								
138865	Pisum sativum L. subsp. biflorum (Raf.) Soldano, 1992		LC	VU	X			3	3	3	9								
113804	Plantago afra L., 1762		LC	VU				3	2	3	8								
114209	Poa flaccidula Boiss. & Reut., 1852		LC	EN				5	2	4	11								
114247	Poa infirma Kunth, 1816		LC	VU				3	2	3	8								
114519	Polycnemum arvense L., 1753		EN	EN	X			3	5	4	12		X						
114554	Polygala exilis DC., 1813		NT	CR				4	3	5	12								
114569	Polygala monspeliaca L., 1753		LC	VU			X	4	2	3	9								
847197	Polygaloides chamaebuxus (L.) O.Schwarz, 1949		LC	LC				5	1	1	7						X		
114660	Polygonum bellardii All., 1785		NT	EN			X	4	2	4	10							X	
115025	Polygonum maritimum Willd., 1801		LC	NA				5	1	5	11						X	X	
115027	Polygonum monspeliensis (L.) Desf., 1798		LC	NT				3	2	5	10							X	
115258	Potamogeton gramineus L., 1753		LC	LC	X			5	1	1	7				X		X		
115326	Potamogeton trichoides Cham. & Schtdl., 1827		LC	NT	X			5	1	2	8				X				
611467	Potentilla pedata Willd. ex Hornem., 1815		LC	DD				5	3	1	9				X				
115693	Potentilla velutina Lehm., 1835		LC	NT				3	5	2	10								
115994	Prunella hastifolia Brot., 1804		LC	NT				5	1	2	8				X				
116225	Psilurus incurvus (Gouan) Schinz & Thell., 1913		LC	EN				2	3	4	9								
116542	Pyrola media Sw., 1804		LC	LC				5	1	1	7				X		X		
116870	Radiola linoidea Roth, 1788		LC	EN	X		X	3	1	4	8								
117090	Ranunculus lateriflorus DC., 1817	X	VU	CR	X			5	4	5	14	X	X						
117146	Ranunculus ophioglossifolius Vill., 1789		LC	VU				5	1	3	9	X							
718400	Ranunculus parviflorus subsp. parviflorus L., 1758		LC	EN	X			4	1	4	9								
117249	Ranunculus thora L., 1753		LC	LC				5	1	1	7				X		X		
117521	Rhagadiolus stellatus (L.) Gaertn., 1791		DD	CR				5	2	5	12								
118192	Rosa gallica L., 1753		LC	VU	X	X		4	2	3	9	X							
140615	Saxifraga cuneifolia subsp. cuneifolia L., 1759	X	LC	EN				5	1	4	10				X				
121035	Saxifraga delphinensis Ravaut, 1890		LC	LC		X		3	5	1	9								
121156	Saxifraga prostrata Sternb., 1831		LC	LC	X			3	4	1	8						X		
121329	Scabiosa canescens Waldst. & Kit., 1802		VU	EN		X		4	3	4	11		X						
140743	Scandix australis subsp. australis L., 1753		LC	NT				3	3	2	8								
140750	Scandix pecten-venensis subsp. hispanica (Boiss.) Bonnier & Layens, 1894		LC	VU				3	4	3	10								
121556	Schoenoplectus triquetus (L.) Palla, 1888		LC	EN				4	2	4	10								
121860	Sclerochloa dura (L.) P.Beauv., 1812		LC	VU	X			4	3	3	10								
121929	Scorpiurus subvillosus L., 1753		LC	NT				3	2	5	10							X	
140805	Scorzonera austriaca subsp. bupleurifolia (Pouzolx ex Timb.-Lagr. & Jeanb.) Bonnier, 1923		LC	NT				2	3	2	7					X			
122036	Scrophularia provincialis Rouy, 1909		LC	LC				2	3	1	6					X			

CD_REF_TAXREFV12	NOM_REF_TAXREF12	Taxon sensible	Cotation Liste Rouge nationale	Cotation Liste Rouge Rhône-Alpes	ZNIEFF Massif central continental (nouvelle liste)	Ancienne liste des espèces déterminantes de Rhône-Alpes (zone méditerranéenne)	Ancienne liste des espèces déterminantes avec critères de Rhône-Alpes (zone méditerranéenne)	Note rareté	Note responsabilité	Note sensibilité	Note totale	Taxon retenu d'office au titre de la protection nationale et/ou européenne	Taxon retenu d'office au titre de la liste rouge nationale	Taxon retenu d'office car endémique strict du territoire	Taxon à effectif faible	Taxon retenu sur endémicité (endémique ou subendémique)	Taxon retenu sur critères stations isolées et originalité	Taxon retenu sur faible résilience	Remarques
122062	Scutellaria alpina L., 1753		LC	LC				4	2	5	11								
122136	Sedum caespitosum (Cav.) DC., 1828		LC	VU				3	2	3	8								X
122281	Sedum villosum L., 1753		LC	EN		X		4	2	4	10								
122592	Senecio doria L., 1759		LC	LC			X	2	4	5	11								X
122615	Senecio gerardi Gren. & Godr., 1850		LC	LC				2	5	1	8								
611924	Seseli annuum subsp. carvifolium (Vill.) P.Fourn., 1937		LC	NT				5	1	2	8								
612597	Seseli longifolium subsp. intermedium Reduron, 2008		LC	EN				5	3	4	12								
123507	Silene inaperta L., 1753		LC	EN				5	2	4	11								
123560	Silene nemoralis Waldst. & Kit., 1812		LC	NT			X	2	5	2	9								
123580	Silene paradoxa L., 1763		LC	LC			X	3	3	5	11								X
123597	Silene portensis L., 1753		LC	CR			X	5	2	5	12				X				
123679	Silene viridiflora L., 1762		LC	CR		X		5	2	5	12				X				
123785	Sison segetum L., 1753		LC	VU	X			4	1	3	8								
141230	Sisymbrella aspera subsp. aspera (L.) Spach, 1838		LC	EN	X			3	3	4	10								
123841	Sisymbrium irio L., 1753		LC	VU				3	2	3	8								
141250	Sisymbrium orientale subsp. orientale L., 1756		LC	VU				3	3	3	9								
612642	Sonchus bulbosus subsp. bulbosus (L.) N.Kilian & Greuter, 2003		LC	EN				5	1	4	10								
124256	Sonchus maritimus L., 1759		LC	NE				5	1	1	7				X		X		
124264	Sonchus palustris L., 1753		LC	NE				5	1	1	7				X		X		
124534	Spergula segetalis (L.) Vill., 1789		EN	EN	X			4	4	4	12		X						
124699	Spiranthes aestivalis (Poir.) Rich., 1817		VU	EN	X	X		2	3	4	9	X	X						
125135	Stipa capillata L., 1762		LC	NT				4	2	2	8								
125632	Taraxacum holladicum Soest, 1942		NT	NT	X			3	5	2	10								Inclus dans T. gr. palustre
125782	Taraxacum udum Jord., 1852		LC	NT	X			3	5	2	10								Inclus dans T. gr. palustre
141540	Telephium imperati subsp. imperati L., 1753		LC	VU				4	2	3	9								
126034	Teucrium scordium L., 1753		LC	EN	X	X		3	2	4	9								
613619	Thapsia villosa var. villosa		LC	VU			X	3	2	3	8								
126276	Thelypteris palustris Schott, 1834		LC	NT	X	X		5	1	5	11				X				X
718423	Thesium linophyllum subsp. linophyllum L., 1753		LC	NT		X		5	1	2	8				X				
160395	Thymelaea passerina subsp. passerina (L.) Coss. & Germ., 1861		LC	NT	X		X	5	1	2	8								
141689	Thymelaea passerina subsp. pubescens (Guss.) Meikle, 1985		LC	VU			X	5	2	3	10								
126478	Thymelaea sanamunda All., 1785		LC	EN			X	5	2	4	11				X				
126517	Thymus embergeri Roussine, 1952		LC	DD				2	3	1	6					X			
126552	Thymus nitens Lamotte, 1881		LC	LC	X			2	5	1	8					X			
126615	Thysselimum palustre (L.) Hoffm., 1814		LC	EN	X	X		5	1	4	10				X				
127007	Tragopogon eriospermus Ten., 1823		NAa	NA				5	2	1	8				X				Indigénat à confirmer (pourrait être indigènes dans certaines prairies humides du sud de l'Ardèche)
127131	Tribulus terrestris L., 1753		LC	NT			X	3	2	5	10								X
718792	Trifolium bocconei Savi var. bocconei		LC	NE				5	1	5	11								X
127269	Trifolium cherleri L., 1755		LC	EN				4	2	4	10								
127387	Trifolium micranthum Viv., 1824		LC	VU	X			3	2	3	8								
141905	Trifolium resupinatum var. resupinatum L., 1753		LC	VU				3	2	3	8								
141910	Trifolium scabrum subsp. lucanicum (Guss.) Arcang., 1894		LC	DD				4	4	1	9								
160269	Trifolium squamosum L., 1759		LC	VU	X		X	4	1	3	8								
127496	Trifolium strictum L., 1755		LC	NT	X			3	3	2	8								
127501	Trifolium sylvaticum Gérard ex Loisel., 1809		LC	NT	X			3	5	2	10								
127865	Trochiscanthes nodiflora (All.) W.D.J.Koch, 1824		LC	VU		X		5	2	3	10				X				
127915	Tulipa agenensis DC., 1804	X	NAa	CR				5	1	5	11	X							
127956	Tulipa raddii Reboul, 1822		NAa	VU		X		4	2	3	9	X							
142006	Tulipa sylvestris subsp. sylvestris L., 1753		LC	EN	X	X		2	2	4	8	X							
127988	Turgenia latifolia (L.) Hoffm., 1814		EN	EN	X			5	2	4	11		X		X				
128078	Typha laxmannii Lepech., 1801		LC	DD				5	3	1	9				X				
128084	Typha minima Funck, 1794		NT	EN		X		5	2	4	11	X			X				
128307	Utricularia australis R.Br., 1810		LC	NT				5	1	2	8				X				
128330	Vaccaria hispanica (Mill.) Rauschert, 1965		NT	CR		X		4	2	5	11								
128462	Valerianella coronata (L.) DC., 1805		LC	NT				2	4	2	8								
128468	Valerianella discoidea (L.) Loisel., 1810		LC	NT				4	2	2	8								
128469	Valerianella echinata (L.) DC., 1805		EN	CR				5	2	5	12		X		X				
128479	Valerianella microcarpa Loisel., 1810		LC	DD				5	2	1	8								
128512	Velezia rigida L., 1753		NT	VU				5	2	3	10				X				
128518	Ventenata dubia (Leers) Coss., 1855		LC	NT	X			3	5	2	10								
128782	Veronica acinifolia L., 1762		LC	VU	X			5	1	3	9								
128975	Veronica prostrata L., 1762		NT	NT				5	2	2	9								
129032	Veronica triphyllos L., 1753		NT	NT				4	2	2	8								
717696	Vicia amphicarpa L., 1763		LC	DD				5	2	1	8				X				
129127	Vicia bithynica (L.) L., 1759		LC	VU	X			4	1	3	8								
129137	Vicia cassubica L., 1753		VU	VU				4	5	3	12		X						
129157	Vicia disperma DC., 1813		LC	VU				4	2	3	9								
160965	Vicia eriocarpa (Hauskn.) Halácsy, 1900		LC	NE				5	2	1	8				X				
129202	Vicia johannis Tamamsch., 1954		LC	DD	X			5	2	1	8				X				
129227	Vicia macrocarpa (Moris) Bertol., 1850		LC	NE				5	3	1	9				X				
129233	Vicia melanops Sm., 1813		LC	NT	X			4	4	2	10								
129252	Vicia narbonensis L., 1753		LC	DD				5	2	1	8								
129255	Vicia nigricans (M.Bieb.) Coss. & Germ., 1861		LC	LC			X	2	5	1	8								
129307	Vicia serratifolia Jacq., 1778		LC	NT	X			2	5	2	9								
129481	Vincetoxicum nigrum (L.) Moench, 1802		LC	EN			X	4	2	4	10								
129596	Viola jordanii Henry, 1853	X	LC	EN		X		5	2	4	11				X				

CD_REF_TAXREFV12	NOM_REF_TAXREF12	Taxon sensible	Cotation Liste Rouge nationale	Cotation Liste Rouge Rhône-Alpes	ZNIEFF Massif central continental (nouvelle liste)	Ancienne liste des espèces déterminantes de Rhône-Alpes (zone méditerranéenne)	Ancienne liste des espèces déterminantes avec critères de Rhône-Alpes (zone méditerranéenne)	Note rareté	Note responsabilité	Note sensibilité	Note totale	Taxon retenu d'office au titre de la protection nationale et/ou européenne	Taxon retenu d'office au titre de la liste rouge nationale	Taxon retenu d'office car endémique strict du territoire	Taxon à effectif faible	Taxon retenu sur endémicité (endémique ou subendémique)	Taxon retenu sur critères stations isolées et originalité	Taxon retenu sur faible résilience	Remarques
129600	<i>Viola kitaibeliana</i> Schult., 1819		LC	NT				5	2	2	9				X				
129663	<i>Viola pyrenaica</i> Ramond ex DC., 1805		LC	LC				5	2	1	8				X				
612585	<i>Viscaria vulgaris</i> subsp. <i>vulgaris</i> Bernh., 1800		LC	NT				4	2	2	8								
130022	<i>Vulpia membranacea</i> (L.) Dumort., 1824		LC	VU				3	2	3	8								

Fig. 20 – Liste des taxons déterminants dans la zone biogéographique méditerranéenne de la région AURA

3.2. Liste des espèces à diffusion confidentielle

Le principe de cette liste est de définir les espèces dont la révélation de la présence au sein d'une ZNIEFF serait de nature à compromettre potentiellement leur pérennité. Il s'agit donc de lister les espèces dont la confidentialité est souhaitée. Pour cela, nous nous sommes appuyés sur la liste d'espèces sensibles élaborée en région Rhône-Alpes qui a le même objectif.

En effet, en région Rhône-Alpes, dans une optique de conservation de la biodiversité et de précaution vis-à-vis du risque de transmettre des informations trop précises concernant des espèces rares et menacées, une liste des 101 trachéophytes sensibles de Rhône-Alpes a été réalisée en 2014 dans le cadre d'un groupe de travail régional animé par le Pôle d'information flore-habitats, pour lesquels, les données géo localisées ne sont accessibles directement sur le site du pôle.

La liste des espèces confidentielles, construite à partir de cette liste d'espèces sensibles en Rhône-Alpes, contient 29 taxons, cette liste des espèces confidentielles est intégrée dans la liste des espèces déterminantes (Fig. 20).

3.3. Liste d'espèces complémentaires

En complément de la liste des espèces déterminantes et à la demande du CSRPN Auvergne-Rhône-Alpes, une liste d'espèces "d'intérêt" ou "complémentaires" a été créée pour indiquer la présence d'espèces qui ne sont pas déterminantes mais dont la présence dans une ZNIEFF mérite d'être signalée. C'est le cas notamment des espèces endémiques et subendémiques qui sont fréquentes dans la zone d'étude et qui n'ont pas été retenues dans la liste des espèces déterminantes.

Cette liste contient 8 taxons endémiques communs dans la zone d'étude (Fig. 21).

CD_REF_TA XREFV12	NOM_REF_TAXREF12	Cotation Liste Rouge nationale	Cotation Liste Rouge Rhône- Alpes	Taxon endémique ou subendémique	Remarques
161034	<i>Carduus nigrescens</i> subsp. <i>nigrescens</i> Vill., 1779	LC	LC	Endémique	Commun dans la zone d'étude
132605	<i>Carduus nigrescens</i> subsp. <i>vivariensis</i> (Jord.) Bonnier & Layens, 1894	LC	LC	Endémique	Commun dans la zone d'étude
94754	<i>Dianthus godronianus</i> Jord., 1855	LC	LC	Endémique	Commun dans la zone d'étude
94755	<i>Dianthus graniticus</i> Jord., 1849	LC	LC	Endémique	Commun dans la zone d'étude
99561	<i>Galium timeroyi</i> Jord., 1846	LC	LC	Endémique	Commun dans la zone d'étude
102093	<i>Hieracium jaubertianum</i> Timb.-Lagr. & Loret, 1858	LC	LC	Endémique	Méconnu mais certainement assez commun dans la zone d'étude
103985	<i>Jacobaea adonidifolia</i> (Loisel.) Mérat, 1812	LC	LC	Subendémique	Commun dans la zone d'étude
116416	<i>Pulmonaria longifolia</i> (Bastard) Boreau, 1857 (subsp. <i>cevennensis</i> Bolliger et subsp. <i>delphinensis</i> Bolliger)	LC	LC	Endémique	Commun dans la zone d'étude

Fig. 21 : liste complémentaire des taxons endémiques communs dans la zone d'étude

3.4. Comparaison avec l'ancienne liste déterminante Rhône-Alpes

Les anciennes listes des espèces déterminantes et déterminantes avec critères pour la région méditerranéenne comptaient un total de 350 taxons. **Avec ses 474 taxons (selon le référentiel du CBN Massif central), la nouvelle liste propose donc une nette augmentation du nombre d'espèces par rapport aux anciennes listes.**

La nouvelle liste est également été comparée avec l'ancienne liste des espèces déterminantes de la zone biogéographique méditerranéenne de la région Rhône-Alpes, c'est à dire la liste des espèces qui par leur seule présence peuvent déterminer une ZNIEFF (à la différence de la liste des espèces déterminantes avec critères). Cette ancienne liste des espèces déterminantes de la zone biogéographique méditerranéenne de la région Rhône-Alpes comporte 99 taxons déterminants qui sont cités dans la zone biogéographique méditerranéenne de la région AURA. Cependant parmi ces 99 taxons, certains n'ont pas été revus depuis longtemps ou sont douteux dans la zone d'étude (comme *Anacamptis palustris* ou *Stellaria palustris*) et d'autres sont exogènes (comme *Aegilops cylindrica*). **Ce sont donc 85 anciens taxons déterminants qui ont été vus récemment dans la zone d'étude et parmi ces 85 taxons, 72 sont repris dans la liste actuelle des taxons déterminants.** Les taxons non retenus sont des taxons assez communs à très communs dans la zone d'étude (*Bombycilaena erecta*, *Ranunculus sceleratus*, *Sparganium emersum*, *Cirsium monspessulanum*, *Epipactis microphylla*...) ou d'indigénat incertain au moins dans certaines stations (*Allium scorodoprasum*) mais qui avaient été inclus dans l'ancienne liste des espèces déterminantes en raison de leur protection régionale.

On trouvera en annexe 1, la comparaison entre la liste actuelle des espèces déterminantes et l'ancienne liste des espèces déterminantes de la zone biogéographique méditerranéenne de la région Rhône-Alpes.

3.5. Comparaison avec la liste de protection régionale Rhône-Alpes

La méthodologie proposée pour l'élaboration de l'ancienne liste des espèces déterminantes de la région Rhône-Alpes proposait l'inclusion de tous les taxons protégés y compris les taxons protégés au niveau régional, à la différence de la méthodologie actuelle qui ne retient d'office que les taxons protégés au niveau national et au niveau européen.

La liste de protection régionale comporte 91 taxons qui sont cités dans la zone biogéographique méditerranéenne de la région AURA. Cependant parmi ces 91 taxons, certains n'ont pas été revus depuis longtemps dans la zone d'étude (comme *Jacobaea paludosa* ou *Stellaria palustris*) et d'autres sont a priori exogènes (comme *Schoenoplectus mucronatus*). **Ce sont donc 75 taxons protégés qui ont été notés récemment dans la zone d'étude et parmi ces 75 taxons, 53 sont repris dans la liste actuelle des taxons déterminants.** Les taxons non retenus sont :

- d'une part, des taxons très communs dans la zone d'étude (*Bombycilaena erecta*, *Ranunculus sceleratus*, *Sparganium emersum*, *Cirsium monspessulanum*, *Epipactis microphylla*, *Reseda jacquini*...);
- d'autre part, des taxons anecdotiques dans la zone d'étude, taxons montagnards arrivant sur les limites de la zone méditerranéenne (*Papaver cambricum*, *Dichoropetalum carvifolia*, *Rhynchospora alba*, *Carex brevicollis*...).

On trouvera en annexe 2, la comparaison entre la liste actuelle des espèces déterminantes et les espèces protégées au niveau régional présentes dans la zone d'étude.

3.6. Comparaison avec la liste rouge de la flore vasculaire de Rhône-Alpes

273 taxons menacés (35 CR et CR*, 124 EN, 114 VU) d'après la liste rouge de la flore vasculaire de Rhône-Alpes sont cités actuellement dans la zone d'étude. **Parmi ces 273 taxons, 254 (33 CR et CR*, 117 EN, 104 VU) sont retenus comme taxons déterminants dans la nouvelle liste des espèces déterminantes de la zone biogéographique méditerranéenne.**

Ces 19 taxons non retenus l'ont été pour diverses raisons :

- 12 taxons (7 EN et 5 VU) sont anecdotiques pour la zone d'étude : taxons montagnards arrivant sur les limites de la zone d'étude et n'appartenant pas à la zone méditerranéenne (*Carex brevicollis*, *Carex diandra*, *Dryopteris oreades*, *Eleocharis ovata*, *Festuca* « *airoides* », *Iberis nana*, *Papaver cambicum*, *Pedicularis palustris*, *Pinguicula grandiflora*, *Rhynchospora alba*, *Thalictrum simplex*, *Utricularia minor*) ;
- 3 taxons (3 VU) sont trop méconnus dans la zone d'étude (*Asplenium trichomanes* subsp. *hastatum*, *Callitriche obtusangula*, *Taraxacum ciliatum*) ;
- 4 taxons (1 CR, 1 CR*, 2 VU) sont des adventices occasionnelles et fugaces dans la zone d'étude (*Salvia aethiopsis*, *Sideritis montana*, *Urtica pilulifera*, *Visnaga daucooides*).

On trouvera en annexe 3, la comparaison entre la liste actuelle des espèces déterminantes et les espèces CR, EN et VU citées récemment dans la zone d'étude.

4. ÉVALUATION DES CONSEQUENCES DE CETTE NOUVELLE LISTE DES ESPECES DETERMINANTES SUR LES ZNIEFF

Pour réaliser ces synthèses, les données floristiques contenues dans la base ZNIEFF de la DREAL Auvergne Rhône-Alpes ont été utilisées (soit environ 5760 données floristiques), de même que les données floristiques contenues dans les systèmes d'information géographique du CBN Massif central et du CBN alpin et se rapportant aux espèces déterminantes dont les localisations sont incluses dans les ZNIEFF de la zone d'étude (soit environ 12 200 données d'espèces déterminantes contenues dans les bases de données du CBN Massif central et du CBN alpin).

4.1. ZNIEFF de type I justifiées ou non par la liste actuelle des espèces déterminantes

En totalité 328 ZNIEFF de type I sont incluses entièrement ou partiellement dans la zone biogéographique méditerranéenne. Cependant, parmi ces 328 ZNIEFF, 22 sont anecdotiques pour la zone méditerranéenne car elles présentent l'essentiel de leur emprise dans les zones alpine, continentale Massif central ou continentale hors Massif central. Ces ZNIEFF seront donc justifiées essentiellement par la présence d'espèces déterminantes des listes continentale Massif-central, continentale hors Massif central ou alpine. Ces ZNIEFF peuvent cependant abriter des espèces déterminantes de la zone méditerranéenne.

Le tableau suivant (fig. 22) présente ces 22 ZNIEFF anecdotiques dans la zone méditerranéenne de la région AURA.

ID_MNHN	Libellé ZNIEFF	Remarque	Présence de données d'espèces déterminantes de la zone méditerranéenne
820030007	Grands Goulets, rochers et bois de l'Allier, Grande Courmouze	ZNIEFF essentiellement dans zone alpine	X
820030016	Cours de la Bourne de la Balme-de-Rencurel	ZNIEFF essentiellement dans zone alpine	
820030031	Plateau d'Ambel et Forêt de Lente	ZNIEFF essentiellement dans zone alpine	X
820030040	Massif de Prataubérat	ZNIEFF essentiellement dans zone Massif central	
820030052	Gorges d'Omblyze, Ruisseau de la Gervanne, Plateau et Rocher de Vellan	ZNIEFF essentiellement dans zone alpine	X
820030057	Rocher de l'Aigle, Vallée de Lesperi et Plateau du Savel	ZNIEFF essentiellement dans zone alpine	
820030076	Tourbière du Savoyard, plaine des rochers d'Astet, serres de la Pierre Plantée et de Berland	ZNIEFF essentiellement dans zone Massif central	
820030095	Massif du Tanargue	ZNIEFF essentiellement dans zone Massif central	X
820030173	Gorges des Gâts et Forêt du Sapet	ZNIEFF essentiellement dans zone alpine	
820030220	Balmes de Pont-de-l'Herbasse	ZNIEFF essentiellement dans zone continentale hors Massif central	
820030901	Coupe de Jaujac et ruisseau des Salindres	ZNIEFF essentiellement dans zone Massif central	

ID_MNHN	Libellé ZNIEFF	Remarque	Présence de données d'espèces déterminantes de la zone méditerranéenne
820030910	Ruisseaux des affluents de la haute Ardèche	ZNIEFF essentiellement dans zone Massif central	
820030912	Rivières de l'Eysse, de l'Escoutay et affluents	ZNIEFF essentiellement dans zone Massif central	
820030946	Tourbière de Rochessac	ZNIEFF essentiellement dans zone Massif central	
820030992	Ruisseau d'Aurance, ubacs du moyen Eyrieux	ZNIEFF essentiellement dans zone Massif central	
820031006	Serre de champs Maux	ZNIEFF essentiellement dans zone Massif central	
820031011	Bois de Cuze, suc de l'Areilladou	ZNIEFF essentiellement dans zone Massif central	X
820031025	Haute-vallée du Doux	ZNIEFF essentiellement dans zone Massif central	
820031959	Falaises et pieds de falaises de la bordure méridionale des hauts plateaux du Vercors	ZNIEFF essentiellement dans zone alpine	X
820031966	Montagne de Beure	ZNIEFF essentiellement dans zone alpine	X
820031977	Hauts plateaux sud du Vercors	ZNIEFF essentiellement dans zone alpine	X
820032079	Gorges du Nant, cirque de Malleval	ZNIEFF essentiellement dans zone alpine	X

Fig. 22 : ZNIEFF anecdotiques dans la zone méditerranéenne de la région AURA

Il reste donc 306 ZNIEFF qui concernent au moins pour une part non négligeable de leur emprise la zone méditerranéenne. **Parmi ces 306 ZNIEFF, 214 ZNIEFF étaient justifiées par des espèces déterminantes selon les anciennes listes des espèces déterminantes ou déterminantes avec critères de la zone méditerranéenne de la région Rhône-Alpes, dont 38 uniquement par des espèces déterminantes avec critères** (ces 306 ZNIEFF peuvent cependant posséder des données flore mais qui ne sont pas déterminantes ou déterminantes avec critères dans la zone méditerranéenne selon les anciennes listes), **alors qu'actuellement ce sont 231 ZNIEFF qui sont justifiées par la nouvelle liste des espèces déterminantes de la zone méditerranéenne de la région AURA, d'où une progression dans la justification des ZNIEFF par des espèces déterminantes flore.**

Parmi ces 306 ZNIEFF :

- 231 ZNIEFF possèdent au moins une donnée d'espèce déterminante selon la liste actuelle. Ces données sont présentes dans les bases de données du CBN alpin ou du CBN massif central sauf pour 8 ZNIEFF pour lesquelles les données d'espèces déterminantes selon la liste actuelle proviennent de la base ZNIEFF (Fig. 23) ; parmi ces 231 ZNIEFF, 65 ZNIEFF (Fig. 24) ne possédaient pas de données d'espèces déterminantes selon l'ancienne liste de la zone méditerranéenne de la région Rhône-Alpes (36 ZNIEFF) ou seulement des données d'espèces déterminantes avec critères (29 ZNIEFF).

ID_MNHN	Libellé ZNIEFF	Remarque
820030156	Landes et bois de Saint Christophe	Deux données D (<i>Gymnadenia odoratissima</i> et <i>Ophrys bertolonii</i>) non présentes dans BD CBN
820031019	Vallon de Lay	Une donnée D (<i>Gagea bohemica</i>) non présente dans BD CBN
820030165	Plateau du vieil Allan	Une donnée D (<i>Cytisus elongatus</i>) non présente dans BD CBN
820030189	Marais de Montoisson et milieux environnants	Une donnée D (<i>Thelypteris palustris</i>) non présente dans BD CBN
820030091	La Vèbre au Pertuis	Deux données D (<i>Ephedra major</i> et <i>Teucrium scordium</i>) non présentes dans BD CBN
820032140	L'Isère des portes de Romans à la Vanelle	Une donnée D (<i>Honorius nutans</i>) non présente dans BD CBN
820032139	Confluent de la Joyeuse et de l'Isère	Deux données D (<i>Honorius nutans</i> et <i>Spiranthes aestivalis</i>) non présentes dans BD CBN
820030202	Ravin du Just	Une donnée D (<i>Cytisus elongatus</i>) non présente dans BD CBN

Fig. 23 : ZNIEFF possédant des données d'espèces déterminantes selon la nouvelle liste présentes uniquement dans la base ZNIEFF

ID_MNHN	Libellé ZNIEFF	Remarque
820030005	Gorges de la Beaume	Pas de données d'espèces déterminantes selon l'ancienne liste de la zone méditerranéenne
820030008	Cours aval du Granzon	Pas de données d'espèces déterminantes selon l'ancienne liste de la zone méditerranéenne
820030012	Petits Goulets et rochers de l'Arp	Pas de données d'espèces déterminantes selon l'ancienne liste de la zone méditerranéenne
820030017	Ripisylve et lit majeur de l'Ardèche	Pas de données d'espèces déterminantes selon l'ancienne liste de la zone méditerranéenne
820030025	Tuffière et rochers du Mont Baret	Pas de données d'espèces déterminantes selon l'ancienne liste de la zone méditerranéenne
820030083	Sommet de Berguise	Pas de données d'espèces déterminantes selon l'ancienne liste de la zone méditerranéenne
820030102	Beaumont-en-Diois	Pas de données d'espèces déterminantes selon l'ancienne liste de la zone méditerranéenne
820030110	Corniches de la Cévenne méridionale	Pas de données d'espèces déterminantes selon l'ancienne liste de la zone méditerranéenne
820030120	Lit de la Drôme et cultures à Ponet-et-Saint Auban	Pas de données d'espèces déterminantes selon l'ancienne liste de la zone méditerranéenne
820030128	Escarpe rocheux, bois et landes de Féreyrolles	Pas de données d'espèces déterminantes selon l'ancienne liste de la zone méditerranéenne
820030135	Ruisseau du Rieussec	Pas de données d'espèces déterminantes selon l'ancienne liste de la zone méditerranéenne
820030140	Combes de Fouillouse et des Naysses et environs	Pas de données d'espèces déterminantes selon l'ancienne liste de la zone méditerranéenne
820030206	Plateau des Gras de Saint Remèze nord	Pas de données d'espèces déterminantes selon l'ancienne liste de la zone méditerranéenne

ID_MNHN	Libellé ZNIEFF	Remarque
820030215	Partie du plateau des Gras de Vogüé	Pas de données d'espèces déterminantes selon l'ancienne liste de la zone méditerranéenne
820030216	Plateau de Jastres	Pas de données d'espèces déterminantes selon l'ancienne liste de la zone méditerranéenne
820030219	Plateau des Gras de Bidon	Pas de données d'espèces déterminantes selon l'ancienne liste de la zone méditerranéenne
820030250	Lône de l'Ove	Pas de données d'espèces déterminantes selon l'ancienne liste de la zone méditerranéenne
820030252	Ile et lône de Blaud	Pas de données d'espèces déterminantes selon l'ancienne liste de la zone méditerranéenne
820030333	Ruisseau du Merdaret	Pas de données d'espèces déterminantes selon l'ancienne liste de la zone méditerranéenne
820030477	La Charousse et Combe Barral	Pas de données d'espèces déterminantes selon l'ancienne liste de la zone méditerranéenne
820030483	Gourd des Oules à Reilhannette	Pas de données d'espèces déterminantes selon l'ancienne liste de la zone méditerranéenne
820030487	L'Oule à Rottier	Pas de données d'espèces déterminantes selon l'ancienne liste de la zone méditerranéenne
820030897	Serre de Guercy, serre d'Aurouze	Pas de données d'espèces déterminantes selon l'ancienne liste de la zone méditerranéenne
820030899	Ruisseau du Libones, cours inférieur de la rivière de la Bourges	Pas de données d'espèces déterminantes selon l'ancienne liste de la zone méditerranéenne
820030903	Grottes de la Jaubernie	Pas de données d'espèces déterminantes selon l'ancienne liste de la zone méditerranéenne
820030925	Thueyts	Pas de données d'espèces déterminantes selon l'ancienne liste de la zone méditerranéenne
820030927	Prairies et landes de Pierre Gourde	Pas de données d'espèces déterminantes selon l'ancienne liste de la zone méditerranéenne
820030932	Vallon du Turzon	Pas de données d'espèces déterminantes selon l'ancienne liste de la zone méditerranéenne
820030938	Plateau des Gras, serre de Gouvernement	Pas de données d'espèces déterminantes selon l'ancienne liste de la zone méditerranéenne
820030939	Forêt de Cruas	Pas de données d'espèces déterminantes selon l'ancienne liste de la zone méditerranéenne
820030999	Prairies et bois de la Meysse, pic de Chenavari	Pas de données d'espèces déterminantes selon l'ancienne liste de la zone méditerranéenne
820031002	Vallée de la Boulogne	Pas de données d'espèces déterminantes selon l'ancienne liste de la zone méditerranéenne
820031024	Vallon de Rioudard	Pas de données d'espèces déterminantes selon l'ancienne liste de la zone méditerranéenne
820031032	Ruisseau d'Ozou	Pas de données d'espèces déterminantes selon l'ancienne liste de la zone méditerranéenne
820031044	Vallons de serre Long, des Clautres et de Chalaix	Pas de données d'espèces déterminantes selon l'ancienne liste de la zone méditerranéenne
820031114	Bord septentrional du plateau du Coiron	Pas de données d'espèces déterminantes selon l'ancienne liste de la zone méditerranéenne
820030096	La Roanne à Pradelle, la montagne de Chabrier et le ruisseau de la Brette	Données d'espèces déterminantes à critères uniquement

ID_MNHN	Libellé ZNIEFF	Remarque
820030132	Combe du ruisseau d'Aiguebelle au Grand Barry	Données d'espèces déterminantes à critères uniquement
820030134	Rocher de Sampzon	Données d'espèces déterminantes à critères uniquement
820030157	Prairies du Serre Chaitieu	Données d'espèces déterminantes à critères uniquement
820030172	Bois et grès de Saint Restitut	Données d'espèces déterminantes à critères uniquement
820030174	Collines de Chanabasset et Chatillon	Données d'espèces déterminantes à critères uniquement
820030179	Cours supérieur de la Négue et ses affluents	Données d'espèces déterminantes à critères uniquement
820030190	Ripisylve et lit du Lez	Données d'espèces déterminantes à critères uniquement
820030192	Grand Grange	Données d'espèces déterminantes à critères uniquement
820030204	Défilé de Ponsas	Données d'espèces déterminantes à critères uniquement
820030211	Plateau des Gras de Saint Remèze sud	Données d'espèces déterminantes à critères uniquement
820030236	Ecluse de Châteauneuf, îles et contre-canal du Rhône	Données d'espèces déterminantes à critères uniquement
820030240	Mares de Bas-Chassiers	Données d'espèces déterminantes à critères uniquement
820030241	Prairies et landes de Champ Long et Grand Patis	Données d'espèces déterminantes à critères uniquement
820030300	Pelouse et boisement thermophile de Balaize	Données d'espèces déterminantes à critères uniquement
820030318	Montagne du Casset	Données d'espèces déterminantes à critères uniquement
820030419	Gorges du Charuis	Données d'espèces déterminantes à critères uniquement
820030424	L'Eygues en aval de la Draye du Moulin	Données d'espèces déterminantes à critères uniquement
820030474	Vallon de Commendrat à Saint Dizier-en-Diois	Données d'espèces déterminantes à critères uniquement
820030900	Ruisseau du Mézayon	Données d'espèces déterminantes à critères uniquement
820030907	Haute-vallée de l'Ardèche	Données d'espèces déterminantes à critères uniquement
820030916	Vallon de Chambeyrol	Données d'espèces déterminantes à critères uniquement
820030937	Vallons du Levaron et du Ferrand	Données d'espèces déterminantes à critères uniquement
820030944	Plateau de Rompon	Données d'espèces déterminantes à critères uniquement
820030962	Coteau de Vesseaux	Données d'espèces déterminantes à critères uniquement
820030989	Vallée du Boyon	Données d'espèces déterminantes à critères uniquement

ID_MNHN	Libellé ZNIEFF	Remarque
820030991	Versants méridionaux du moyen Eyrieux et affluents	Données d'espèces déterminantes à critères uniquement
820030996	Vallée de l'Oize	Données d'espèces déterminantes à critères uniquement
820031005	Rochers et landes de la forêt des volcans	Données d'espèces déterminantes à critères uniquement

Fig. 24 : ZNIEFF possédant des données d'espèces déterminantes selon la nouvelle liste mais qui ne possédaient pas de données d'espèces déterminantes de la zone méditerranéenne d'après l'ancienne liste ou seulement des espèces déterminantes avec critères

- 75 ne possèdent pas d'espèces déterminantes selon la nouvelle liste des espèces déterminantes de la zone méditerranéenne de la région AURA.

Parmi ces 75 ZNIEFF :

- 57 ZNIEFF ne possédaient pas également de données d'espèces déterminantes (ou d'espèces déterminantes avec critères) selon les anciennes listes des espèces déterminantes et déterminantes avec critères de la zone méditerranéenne de la région Rhône-Alpes. Cependant parmi ces 57 ZNIEFF, la majorité est également justifiée par des données d'espèces déterminantes de la faune (Fig. 25). Seules quatre ZNIEFF ne présentaient pas de données d'espèces déterminantes faunistiques et étaient « justifiées » par des espèces floristiques qui pourtant ne sont pas des espèces déterminantes ou déterminantes avec critères selon les anciennes listes des espèces déterminantes et déterminantes avec critères de la zone méditerranéenne de la région Rhône-Alpes ! À noter également que parmi ces 75 ZNIEFF, souvent de petite taille, une majorité a été créée avant tout (et souvent uniquement) sur des données espèces déterminantes faune : on trouvera par exemple plusieurs ZNIEFF « Chiroptères » concernant des mines ou des grottes ou des ZNIEFF « Crustacés » concernant des ruisseaux et rivières.

ID_MNHN	Libellé ZNIEFF	Remarque
820030023	Vallée de l'Ardèche de Vogüé à Balazuc	16 espèces déterminantes faune (oiseaux, poissons, odonates, mammifères)
820030030	Eglise de Châtelus	1 espèce déterminante faune (chiroptères)
820030087	Site à chauves-souris du Saint Martin-le-Supérieur	3 espèces déterminantes faune (poissons, chiroptères)
820030088	Résurgences du Trou Arnaud	1 espèce déterminante faune (chiroptères)
820030094	Grotte de Baume Rousse	3 espèces déterminantes faune (chiroptères)
820030101	Ruisseaux du bassin de la Beaume	3 espèces déterminantes faune (crustacés, poissons, mammifères)
820030115	Bassin de la Beaume	1 espèce déterminante faune (crustacés)
820030116	Vallon de Sagnac	5 espèces déterminantes faune (oiseaux, amphibiens)
820030117	Pelouses des Micouleaux	1 espèce déterminante faune (oiseaux)
820030119	Crêtes dénudées de la Pierre-Sanglante et Tartaiguille	2 espèces déterminantes faune (oiseaux)
820030138	Parcelle cultivée à Tulette	1 espèce déterminante faune (oiseaux)
820030144	Bois sableux de Rohegude	4 espèces déterminantes faune (reptiles, oiseaux)
820030153	Marais de Champagnat	2 espèces déterminantes faune (amphibiens)

ID_MNHN	Libellé ZNIEFF	Remarque
820030155	Pelouses sèches du Grésou	Pas d'espèces déterminantes faune. Uniquement mention d'espèces végétales mais non déterminantes en région méditerranéenne selon les anciennes listes
820030158	Ruisseau de Veyrière	1 espèce déterminante faune (crustacés)
820030159	Haie de Gachet	2 espèces déterminantes faune (oiseaux)
820030168	Mines de Condorcet	2 espèces déterminantes faune (chiroptères)
820030185	Carrières des sables d'Ambonil	9 espèces déterminantes faune (oiseaux, amphibiens, mammifères)
820030209	Pelouses sèches du Péage	Pas d'espèces déterminantes faune. Uniquement mention d'espèces végétales mais non déterminantes en région méditerranéenne selon les anciennes listes
820030212	Ruisselet de la Petite-Berre	2 espèces déterminantes faune (odonates)
820030237	Plateau de Larnas	7 espèces déterminantes faune (oiseaux)
820030259	Marais des Oches	1 espèce déterminante faune (amphibiens)
820030260	Lône des Goules	2 espèces déterminantes faune (oiseaux)
820030332	Marais des Sagnes à Saint Romans	3 espèces déterminantes faune (mammifères, oiseaux)
820030435	Montagne du Buc	9 espèces déterminantes faune (oiseaux)
820030460	Grotte des Pilles	2 espèces déterminantes faune (chiroptères)
820030461	Grotte de l'Enfernet à Aubres	2 espèces déterminantes faune (chiroptères)
820030467	Ruisseau de Soubriou	5 espèces déterminantes faune (oiseaux, mammifères, crustacés)
820030468	L'Aygues à Aubres	2 espèces déterminantes faune (odonates)
820030471	Grotte de Baume Sourde	4 espèces déterminantes faune (chiroptères)
820030493	Roubine des lavandes et l'Oule à Rémuzat	2 espèces déterminantes faune (lépidoptères, mammifères)
820030545	Ruisseau le Tarze	Pas d'espèces déterminantes faune. Uniquement mention d'espèces végétales mais non déterminantes en région méditerranéenne selon les anciennes listes
820030547	Colline sableuse du Birollet	Pas d'espèces déterminantes faune. Uniquement mention d'espèces végétales mais non déterminantes en région méditerranéenne selon les anciennes listes
820030896	Combe de Champmajour	1 seule espèce déterminante faune (chiroptères)
820030904	Ruisseau du Bosc	1 espèce déterminante faune (crustacés)
820030905	Bois Viel	2 espèces déterminantes faune (chiroptères)
820030915	Ruisseau de Lyas, ruisseau de l'ubac	4 espèces déterminantes faune (chiroptères)
820030930	Vallons de Jergne et de Trévalon	8 espèces déterminantes faune (poissons, oiseaux)
820030931	Vallons du Mialan et du Gibarlet	8 espèces déterminantes faune (poissons, oiseaux)
820030934	Ruisseau de Bourdaric	3 espèces déterminantes faune (crustacés, oiseaux))

ID_MNHN	Libellé ZNIEFF	Remarque
820030963	Gorge de la Payre	4 espèces déterminantes faune (oiseaux, odonates)
820030975	Prairie de Celles-les-Bains	1 espèce déterminante faune (lépidoptères)
820030977	Grottes du Serret	4 espèces déterminantes faune (chiroptères)
820030987	Rasquille et ligne de crête	13 espèces déterminantes faune (oiseaux, amphibiens)
820030988	Ruisseau Boyon	1 espèce déterminante faune (crustacés)
820030990	Ruisseau de l'Orsanne, pentes des Chases	9 espèces déterminantes faune (oiseaux, mammifères, crustacés, poissons)
820030993	Ancienne mine du Grangeon	4 espèces déterminantes faune (chiroptères)
820030997	Haute-vallée de la Payre	15 espèces déterminantes faune (oiseaux, chiroptères, crustacés)
820031003	Pentes du volcan de Crau	2 espèces déterminantes faune (chiroptères)
820031017	Grottes de Charbonnouse	4 espèces déterminantes faune (chiroptères)
820031018	Vallon des Aurets	2 espèces déterminantes faune (oiseaux)
820031022	Ruisseau de la Sumène	1 espèce déterminante faune (crustacés)
820031023	Serres et coteaux des environs de Nozières	6 espèces déterminantes faune (oiseaux)
820031031	Combe d'Izerand	7 espèces déterminantes faune (oiseaux)
820031038	Ruisseau de l'Auzène	2 espèces déterminantes faune (mammifères, crustacés)
820031054	Site à chauves-souris de Lardet	1 espèce déterminante faune (chiroptères)
820032082	Ruisseau du Tarze	1 espèce déterminante faune (crustacés)

Fig. 25 : ZNIEFF ne possédant pas de données d'espèces déterminantes selon les anciennes et les nouvelles listes des espèces déterminantes de la zone méditerranéenne

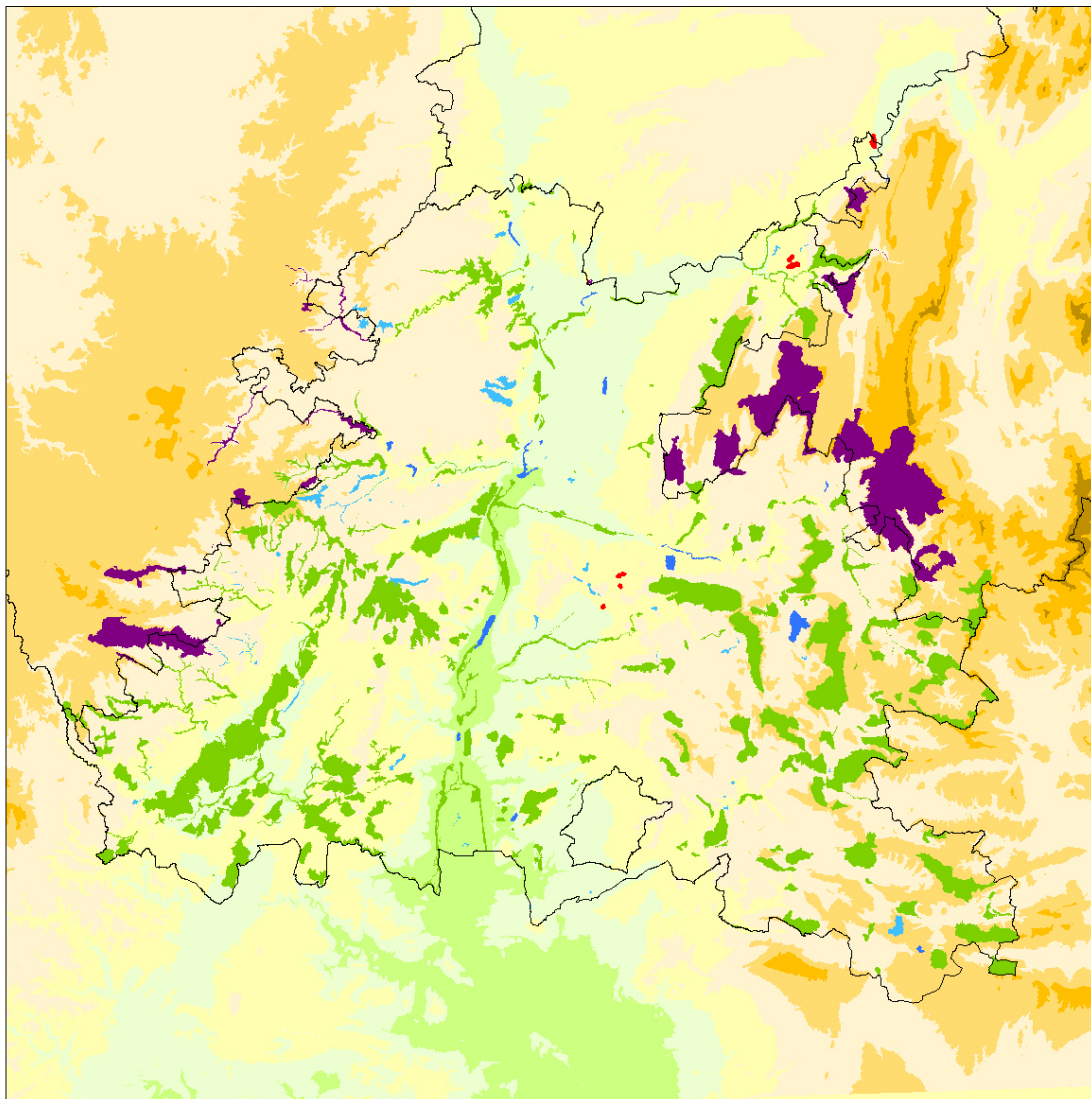
- 18 ZNIEFF possédaient des données d'espèces déterminantes (ou seulement d'espèces déterminantes avec critères) selon les anciennes listes des espèces déterminantes de la zone méditerranéenne mais ne sont plus justifiées par la nouvelle liste des espèces déterminantes de la zone méditerranéenne de la région AURA (Fig. 26). Seules deux ZNIEFF ne présentent pas de données d'espèces déterminantes faunistiques et étaient justifiées uniquement par des espèces floristiques déterminantes ou déterminantes avec critères selon les anciennes listes des espèces déterminantes de la zone méditerranéenne.

ID_MNHN	Libellé ZNIEFF	Remarque	Uniquement mention d'espèces végétales déterminantes avec critères
820030098	La Drôme au confluent de la Roanne, d'Espenel à Vercheny	3 espèces déterminantes faune (oiseaux, lépidoptères, poissons)	
820030106	Lit de la Drôme à Blacons	11 espèces déterminantes faune (oiseaux, mammifères, odonates)	
820030118	Crête de la colline de Chevière	Pas d'espèces déterminantes faune. Une seule mention d'une espèce végétale déterminante en région méditerranéenne selon les anciennes listes (<i>Bombycilaena erecta</i>)	
820030141	Massif de Venterol	1 espèce déterminante faune (oiseaux)	X
820030163	Défilé de la Comane	1 espèce déterminante faune (crustacés)	X
820030167	Colline de Puyjovent	4 données espèces déterminantes faune (oiseaux)	
820030184	Aéroport de Valence-Chabeuil	5 espèces déterminantes faune (Oiseaux, Mammifères)	X
820030233	Vieux-Rhône d'Etoile et Ile des Petits-Robins	10 espèces déterminantes faune (mammifères, oiseaux, poissons, odonates)	
820030243	Rhône court-circuité de la chute de Saint Vallier	3 espèces déterminantes faune (mammifères, oiseaux, poissons)	
820030249	Pic du Romarin	3 espèces déterminantes faune (oiseaux)	X
820030255	Ile du Chiez, gravière de la ferme d'Ambrosse	7 espèces déterminantes faune (oiseaux)	X
820030257	Iles du Rhône à Meysse et La Coucourde	20 espèces déterminantes faune (oiseaux, poissons, odonates)	
820030434	Landes du col de Macuègne	3 espèces déterminantes faune (oiseaux)	X
820030976	Versants méridionaux sous le serre de Peyremourier	8 espèces déterminantes faune (oiseaux, amphibiens, reptiles, mammifères, poissons, crustacés)	
820030985	Versants méridionaux de la Roche	8 espèces déterminantes faune (oiseaux, amphibiens, reptiles, mammifères, poissons, crustacés)	X
820032088	Pelouse sèche et rochers de Verdun	Pas d'espèces déterminantes faune. Une seule mention d'une espèce végétale déterminante avec critères en région méditerranéenne selon les anciennes listes (<i>Allium ursinum</i>)	X
820032103	Falaises du Canyon des Ecouges	3 espèces déterminantes faune (mammifères, oiseaux)	X
820032141	Confluent de l'Herbasse et de l'Isère	3 espèces déterminantes faune (mammifères, oiseaux)	X

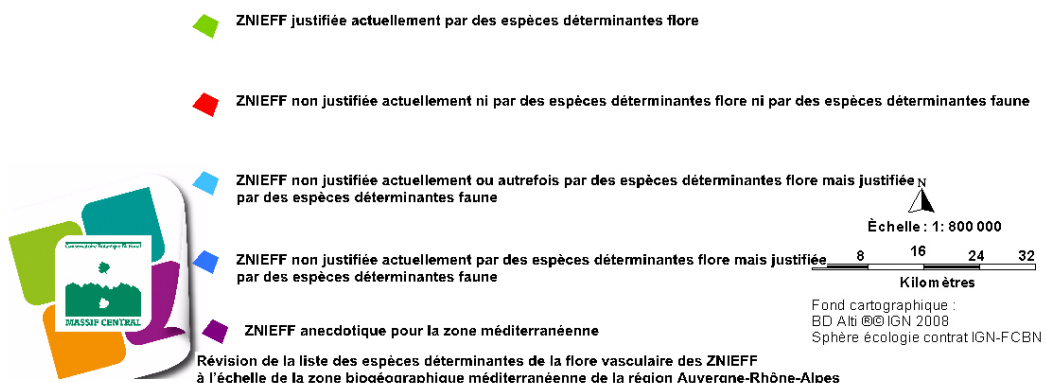
Fig. 26 : ZNIEFF ne possédant pas de données d'espèces déterminantes selon la nouvelle liste des espèces déterminantes de la zone méditerranéenne

On remarque donc que parmi ces 75 ZNIEFF qui ne possèdent pas de données d'espèces végétales déterminantes selon la nouvelle liste des espèces déterminantes, 69 possèdent au moins une donnée d'espèce déterminante d'autres groupes (selon les anciennes listes d'espèces déterminantes), **ce ne sont donc en fait que 6 ZNIEFF qui ne possédaient autrefois que des données d'espèces floristiques (déterminantes ou non) et qui ne sont plus justifiées par la nouvelle liste des espèces déterminantes de la zone méditerranéenne de la région AURA, soit un pourcentage de 2 %**

La carte 1 ci-après présente les ZNIEFF justifiées par des espèces déterminantes selon la liste actuelle (en vert ; 231 ZNIEFF), les ZNIEFF non justifiées actuellement par des espèces déterminantes selon la liste actuelle (en rouge ; 6 ZNIEFF), les ZNIEFF qui ne sont pas justifiées par des espèces végétales déterminantes (liste actuelle et anciennes listes) mais par des espèces animales (en bleu clair ; 57 ZNIEFF) et les ZNIEFF qui ne sont pas justifiées par des espèces végétales déterminantes selon la liste actuelle (mais qui l'étaient selon les anciennes listes) mais par des espèces animales (en bleu foncé ; 18 ZNIEFF). On notera que les ZNIEFF non justifiées par des espèces déterminantes végétales sont uniquement des ZNIEFF de très faible superficie.



Localisation des ZNIEFF justifiées ou non par la nouvelle liste d'espèces déterminantes



4.2. ZNIEFF de type II justifiées ou non par la liste actuelle des espèces déterminantes

39 ZNIEFF de type II sont incluses au moins pour partie dans la zone méditerranéenne de la région AURA (mais parfois en grande partie hors de la zone méditerranéenne pour neuf d'entre elles) et toutes sont justifiées par des espèces déterminantes d'après la nouvelle liste de la zone méditerranéenne de la région AURA. Deux d'entre elles n'étaient pas justifiées par la présence d'espèces déterminantes selon les anciennes listes des espèces déterminantes et déterminantes avec critères et deux autres étaient justifiées uniquement par des espèces déterminantes avec critères (fig. 27).

ID_MNHN	Libellé ZNIEFF	Présence d'espèces déterminantes selon l'ancienne liste de la zone méditerranéenne de la région Rhône-Alpes	Présence d'espèces déterminantes avec critères selon l'ancienne liste de la zone méditerranéenne de la région Rhône-Alpes	Présence d'espèces déterminantes selon la nouvelle liste de la zone méditerranéenne de la région AURA	En grande partie hors de la zone méditerranéenne
820000351	ENSEMBLE FONCTIONNEL FORME PAR LE MOYEN-RHONE ET SES ANNEXES FLUVIALES	X	X	X	
820000383	ILOT GRANITIQUE DE SAINT VALLIER-TAIN L'HERMITAGE	X	X	X	
820000386	CHAINONS OCCIDENTAUX DU VERCORS	X	X	X	X
820000394	HAUTS PLATEAUX DU VERCORS	X	X	X	X
820000415	CORNICHE DU RHONE ET ENSEMBLE DES VALLONS RHODANIENS DE TOURNON A VALENCE	X		X	
820000417	PLATEAUX CENTRAUX DU VERCORS	X	X	X	
820000418	ENSEMBLE FONCTIONNEL FORME PAR LA RIVIERE DROME ET SES PRINCIPAUX AFFLUENTS	X	X	X	
820000420	ROYANS ET VALLEE DE LA BOURNE	X	X	X	
820000424	ZONE FONCTIONNELLE DE LA RIVIERE ISERE A L'AVAL DE MEYLAN	X	X	X	
820002843	ENSEMBLE FONCTIONNEL FORME PAR L'ARDECHE ET SES AFFLUENTS (LIGNE, BAUME, DROBIE, CHASSEZAC...)	X	X	X	
820003417	SERRES ET ADRETS DE LA HAUTE VALLEE DE L'ARDECHE	X	X	X	X
820003420	« SERRES » CEVENOLS AUTOUR DU TANARGUE		X	X	
820003632	CHAINONS OCCIDENTAUX DES BARONNIES	X	X	X	
820004274	COLLINES SABLEUSES DU TRICASTIN ET PLAINE D'AVRIL	X	X	X	
820010172	CHAINONS SEPTENTRIONAUX DES BARONNIES	X	X	X	
820030037	PLATEAUX CALCAIRES DES GRAS ET DE JASTRE	X	X	X	

ID_MNHN	Libellé ZNIEFF	Présence d'espèces déterminantes selon l'ancienne liste de la zone méditerranéenne de la région Rhône-Alpes	Présence d'espèces déterminantes avec critères selon l'ancienne liste de la zone méditerranéenne de la région Rhône-Alpes	Présence d'espèces déterminantes selon la nouvelle liste de la zone méditerranéenne de la région AURA	En grande partie hors de la zone méditerranéenne
820030077	« SERRES » SEPARANT LA HAUTE VALLEE DE L'ARDECHE ET CELLE DU LIGNON	X	X	X	X
820030080	CHAINONS DU DIOIS CENTRAL	X	X	X	
820030104	PLATEAU DE MONTELGUES ET CORNICHE DU VIVARAIS CEVENOL	X	X	X	X
820030114	CHAINONS OCCIDENTAUX DU DIOIS : FORET DE SAOU ET MONTAGNE DE COUSPEAU	X	X	X	
820030125	BASSIN VERSANT DE LA LANDE			X	
820030126	HAUT-DIOIS, MASSIF DU JOCOU	X	X	X	X
820030129	MASSIF BOISE DE MARSANNE			X	
820030147	PIEMONT CEVENOL	X	X	X	
820030151	ENSEMBLE MERIDIONAL DES PLATEAUX CALCAIRES DU BAS-VIVARAIS	X	X	X	
820030210	COLLINES DRÔMOISES	X	X	X	X
820030217	ENSEMBLE SEPTENTRIONAL DES PLATEAUX CALCAIRES DU BAS-VIVARAIS	X	X	X	
820030228	HAUT DIOIS : HAUT BASSIN DE LA DROME	X	X	X	
820030425	COURS DE L'EYGUES		X	X	
820030469	BASSIN VERSANT DE LA BINE ET DU SOUBRION	X	X	X	
820030472	ENSEMBLE FONCTIONNEL DU ROUBION	X	X	X	
820030497	CHAINONS MERIDIONAUX DES BARONNIES	X	X	X	
820030923	CORNICHE DU RHONE ET ENSEMBLE DES VALLONS RHODANIENS DE ST PIERRE DE BŒUF A TOURNON	X	X	X	X
820031000	PLATEAU ET CONTREFORTS DU COIRON	X		X	
820031007	BASSINS VERSANTS DE LA VOLANE, DE LA DORNE ET DE LA BEZORGUES	X	X	X	
820031012	LIGNE DE CRETE DE MEZILLAC AU COL DE L'ESCRINET	X	X	X	
820031028	GORGES DU DOUX, DU DUZON ET DE LA DARONNE	X		X	
820031039	BASSIN DE L'EYRIEUX	X	X	X	
820032083	CHAINONS SEPTENTRIONAUX DU VERCORS (« QUATRE MONTAGNES » ET COULMES)	X	X	X	X

Fig. 27 – Liste des 39 ZNIEFF de type 2 justifiées par des espèces déterminantes flore selon la liste actualisée des espèces déterminantes

4.3. Propositions de nouvelles ZNIEFF de type I

La création de nouvelles ZNIEFF de type I sur la base de la liste actuelle des espèces déterminantes n'est pas une priorité à court terme pour la DREAL AURA qui préfère dans un premier temps conforter les ZNIEFF existantes sur la base de la liste actuelle des espèces déterminantes et actualiser les données d'espèces déterminantes qui seraient antérieures à 2001 (voir Chapitre 5). Néanmoins, une première proposition de nouvelles ZNIEFF est faite ci-après, qui devra être actualisée au moment où la DREAL AURA choisira de lancer ce travail de proposition de nouvelles ZNIEFF

Pour cela, la couche cartographique des localisations des mentions d'espèces déterminantes (toutes dates confondues) issues de Chloris a été projetée sur la couche cartographique des ZNIEFF de type I existantes et tous les objets des localisations qui n'intersectaient pas les ZNIEFF ont été conservés. Sont ainsi disponibles environ 9500 localisations d'espèces déterminantes (toutes dates confondues). On notera notamment un nombre plus important de citations d'espèces déterminantes hors ZNIEFF en Ardèche (près de 5800 citations) que dans la Drôme et l'Isère (environ 3700 citations) certainement à mettre en relation avec le nombre plus faible de ZNIEFF existantes en Ardèche par rapport à la Drôme (et la petite partie de l'Isère incluse dans la zone biogéographique méditerranéenne).

L'exploitation de cette couche cartographique a permis la sélection de secteurs où se trouvaient des agrégats de plusieurs localisations d'espèces déterminantes afin de faire une première sélection de zones les plus intéressantes (en nombre d'espèces déterminantes présentes). Les données correspondantes ont dans un deuxième temps été analysées plus finement afin de retenir les secteurs où les mentions étaient récentes (les ZNIEFF qui auraient pu être justifiées uniquement par des données historiques n'ont pas été retenues) et prioritairement les secteurs où plusieurs espèces déterminantes ont été citées ou plusieurs populations d'une même espèce déterminante.

Cet exercice a permis de sélectionner 68 sites dont 16 correspondent à des propositions d'extension de ZNIEFF existantes et 52 sont des propositions de nouvelles ZNIEFF. À noter que le département de l'Ardèche est plus concerné que le département de la Drôme (et de l'Isère) avec 45 propositions de nouvelles ZNIEFF ou d'extensions de ZNIEFF existantes. On trouvera dans le tableau ci-après (figure 28) la liste de ces 68 propositions et la localisation de ces dernières sur la carte 2 ci-après.

Des inventaires de terrain seront nécessaires dans chacun des sites pressentis afin d'actualiser si nécessaire les données d'espèces déterminantes mais également de permettre de dessiner un contour pertinent pour chaque nouvelle proposition ou extension de ZNIEFF.

Nom de la ZNIEFF	Département	Commune	Espèces	Extension d'une ZNIEFF existante	Remarque
Saint-Pierre	Ardèche	Alba-la-Romaine	Dactylorhiza occitanica, Anacamptis laxiflora		
Roche Vautour	Ardèche	Andance	Alyssum rhodanense, Orchis provincialis, Achillea tomentosa, Linaria arvensis, Psilurus incurvus		Sur les limites de la zone méditerranéenne
Les Murets	Ardèche	Arras-sur-Rhône	Trifolium sylvaticum, Orchis provincialis, Leucanthemum provinciale	Extension de la ZNIEFF 820031032	
Plateau du Mazel	Ardèche	Banne	Aiopsis tenella, Radiola linoides, Lythrum hyssopifolia, Cistus pouzolzii, Spargula segetalis, Juncus capitatus, Lysimachia minima, Carex oedipostyla, Chaetonychia cymosa, Linaria pelisseriana, Spiranthes aestivalis, Leucanthemum subglaucum, Pinus nigra subsp. salzmanii...		
Bois des Bartres - Mas de l'Oume	Ardèche	Banne	Silene viridiflora, Lythrum hyssopifolia, Pinus nigra subsp. salzmanii, Carex oedipostyla, Cistus pouzolzii		
Le Peyroulas et Chantabre	Ardèche	Bessas	Hedysarum boveanum subsp. europaeum, Globularia vulgaris, Adonis annua, Bupleurum subovatum, Jasonia tuberosa, Chrysopogon gryllus, Lithodora fruticosa, Thymelaea passerina subsp. pubescens, Rhagadiolus stellatus, Centaurium erythraea subsp. majus	Extension de la ZNIEFF 820030146	
Chapelle de Chalon	Ardèche	Bourg-Saint-Andéol	Paeonia officinalis		
Serre de Pied de Boeuf	Ardèche	Creysseilles	Trifolium sylvaticum, Gagea bohemica, Achillea tomentosa, Juncus capitatus, Trifolium strictum, Sedum villosum, Lathyrus angulatus, Lythrum thymifolium, Trifolium micranthum		
Château Saint-Jean	Ardèche	Gluiras	Minuartia viscosa, Trifolium sylvaticum, Gagea bohemica, Trifolium strictum		
Le Mognard	Ardèche	Gravières	Anacamptis coriophora, Anacamptis laxiflora, Jasonia tuberosa, Lythrum hyssopifolia, Ranunculus parviflorus ...		
Le Rouret	Ardèche	Grospierres	Hedysarum boveanum subsp. europaeum	Extension de la ZNIEFF 820030929	
Puy Lacher - Col de la cize	Ardèche	Grospierres	Paeonia officinalis subsp. microcarpa, Pilosella ziziana, Iris reichenbachiana, Orchis provincialis, Lepidium hirtum...		

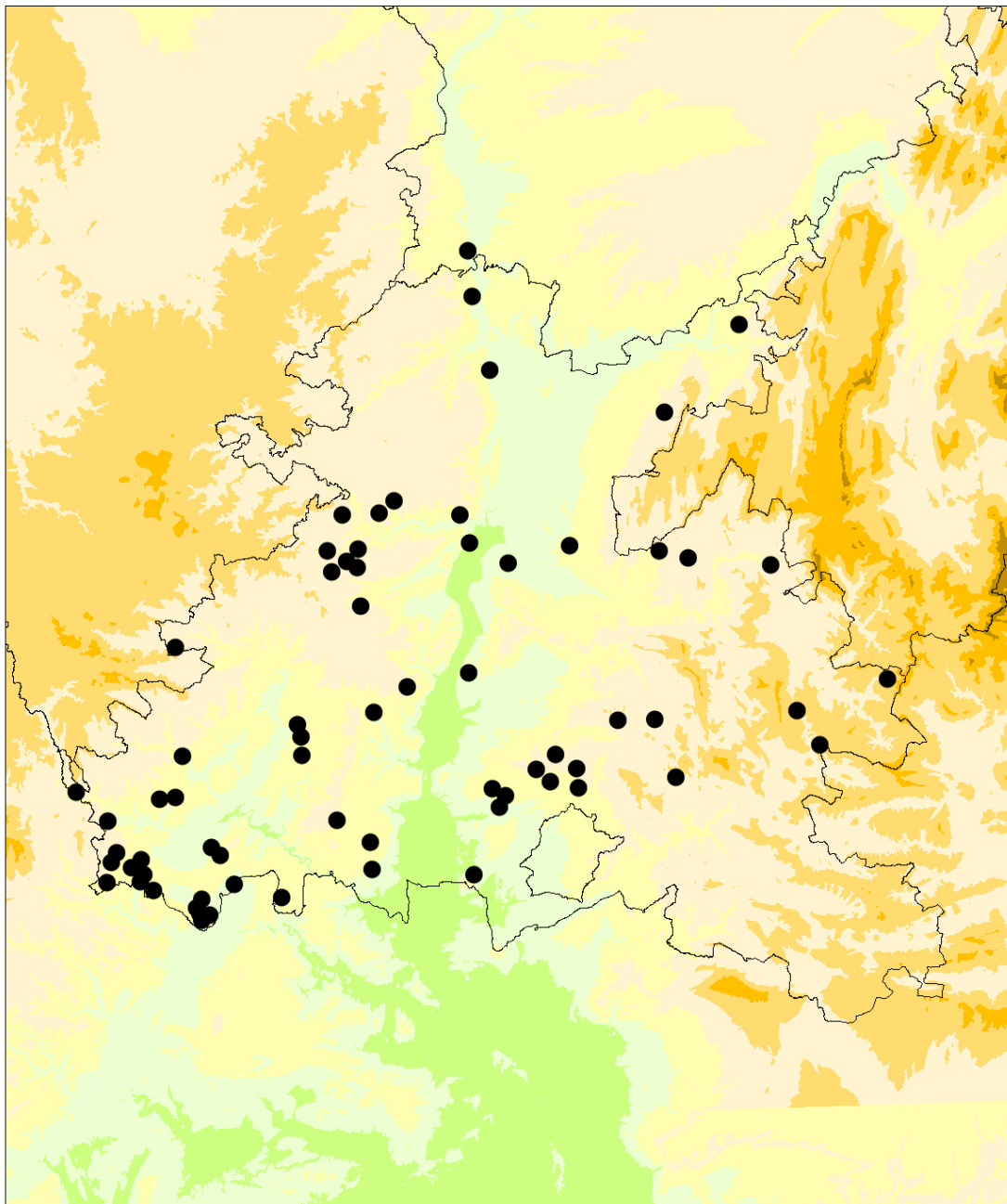
Nom de la ZNIEFF	Département	Commune	Espèces	Extension d'une ZNIEFF existante	Remarque
Bords du Rhône à Printegarde	Ardèche	La Voulte-sur-Rhône	Epipactis fibri, E. fageticola, E. rhodanensis, Schoenoplectus triquetet	Extension de la ZNIEFF 820030244	
Plaine de Lablachère	Ardèche	Lablachère	Alopecurus bulbosus, Gratiola officinalis, Hordeum secalinum, Galatella lynosiris, Trifolium squamosum, Ranunculus parviflorus, Colcfhicum longifolium,		
Vernedas	Ardèche	Malbosc	Cistus pouzolzii, Cistus lasianthus subsp. alyssoides, Vicia cassubica, Prunella hastifolia, Adenocarpus complicatus	Extension de la ZNIEFF 820030148 ou de la ZNIEFF 820030150	
Sabuscles	Ardèche	Malbosc	Arenaria montana, Asarina procumbens, Cistus pouzolzii, Spiranthes aestivalis, Adenocarpus complicatus...		
Vallée de la ganière	Ardèche	Malbosc	Spiranthes aestivalis, Radiola linoides, Lysimachia minima, Juncus capitatus, Dryopteris ardechensis, Asarina procumbens, Cistus pouzolzii ...		
Les Condamines	Ardèche	Mauves	Epipactis fibri, Epipactis rhodanensis		
Le Lac	Ardèche	Orgnac-l'Aven	Valerianella echinata, Sisymbrella aspera, Centaurium tenuiflorum, Convolvulus lineatus, Achillea ageratum, Bupleurum tenuissimum, Globularia vulgaris, Hainardia cylindrica...		
Serre d'Esprit	Ardèche	Payzac	Globularia vulgaris, Jasonia tuberosa, Centaurium erythraea subsp. majus		
La Chirousse	Ardèche	Pranles	Saxifraga prostii, Gagea bohemica, Achillea tomentosa, Trifolium sylvaticum, Leucanthemum monspeliense, Trifolium strictum, Spargula segetalis, Sedum villosum, Juncus capitatus.		
Serres de Pierre Aurelle, de Selve et du Puy	Ardèche	Pranles	Anacamptis coriophora, A. laxiflora, Gagea bohemica, Spargula segetalis, Trifolium strictum...		
Le Vernas	Ardèche	Pranles	Spiranthes aestivalis, Anacamptis coriophora, Dactylorhiza occitanica, Drosera rotundifolia		
Le Fraysse	Ardèche	Privas	Dactylorhiza occitanica, Ophrys bertolonii, Neotinea tridentata, Gymnadenia pyrenaica		

Nom de la ZNIEFF	Département	Commune	Espèces	Extension d'une ZNIEFF existante	Remarque
Font Vermeuouze - Font neuve - Beurichard	Ardèche	Roche-colombe	<i>Epipactis leptochila</i> subsp. <i>provincialis</i> , <i>Paeonia officinalis</i> , <i>Legousia hybrida</i> , <i>Cytisus elongatus</i> , <i>Peucedanum officinale</i>		
Serres de Palas et de la Fourche	Ardèche	Roche-colombe	<i>Paronychia kapela</i> subsp. <i>serpyllifolia</i> , <i>Genista pulchella</i> subsp. <i>villarsiana</i>		
Versant au S.O. du Coirnel	Ardèche	Rochemaure	<i>Cytisus elongatus</i>		
Bords du Chassezac vers Sainte-Marguerite-Lafigère	Ardèche	Sainte-Marguerite-Lafigère et communes limitrophes	<i>Allosurus tinaei</i> , <i>Micranthes clusii</i> , <i>Dryopteris ardechensis</i> , <i>Adenocarpus complicatus</i>		
La Fare	Ardèche	Saint-Etienne-de-Serre	<i>Trifolium sylvaticum</i> , <i>Anacamptis coriophora</i> , <i>Leucanthemum monspeliense</i> , <i>Achillea tomentosa</i>		
Bourdarie	Ardèche	Saint-Germain	<i>Trifolium squamosum</i> , <i>Hordeum secalinum</i> , <i>Dactylorhiza occitanica</i> , <i>Trifolium resupinatum</i> , <i>Astragalus stella</i> , <i>Anacamptis laxiflora</i>		
Serre de Pépeyrier	Ardèche	Saint-Laurent-du-Pape	<i>Cistus laurifolius</i> , <i>Trifolium strictum</i> , <i>Psilurus incurvus</i>		
Le Pradinas	Ardèche	Saint-Marcel-d'Ardèche	<i>Polygala exilis</i> , <i>Colchicum longifolium</i> , <i>Blackstonia imperfoliata</i> , <i>Lythrum thymifolium</i> , <i>Juncus sphaerocarpus</i> , <i>Gagea luberonensis</i>		
La Bargnole	Ardèche	Saint-Michel-de-Chabrilanoux	<i>Anacamptis laxiflora</i> , <i>Cistus pouzolzii</i>		
Vallons des ruisseaux de Champvals et des Fontinelles	Ardèche	Saint-Paul-le-Jeune	<i>Cistus pouzolzii</i> , <i>Lysimachia tenella</i> , <i>Lycopodiella inundata</i> , <i>Drosera rotundifolia</i> , <i>Carex depauperata</i> , <i>Dryopteris ardechensis</i> , <i>Pinus nagra</i> subsp. <i>salzmanii</i>		
Les Vernadelles	Ardèche	Saint-Paul-le-Jeune	<i>Thelypteris palustris</i> , <i>Lysimachia tenella</i> , <i>Dryopteris ardechensis</i> , <i>Cistus pouzolzii</i> , <i>Carex oedipostyla</i>		
Entre Saint-Sébastien et les Bussièrès	Ardèche	Saint-Paul-le-Jeune	<i>Mantisalca salmantica</i> , <i>Vicia melanops</i> , <i>Vicia serratifolia</i> , <i>Pisum sativum</i> subsp. <i>biflorum</i> , <i>Scandix pecten-veneris</i> subsp. <i>hispanica</i> , <i>Pardoglossum cheirifolium</i> , <i>Picris pauciflora</i> , <i>Scandix australis</i> ...		
Les Bussièrès	Ardèche	Saint-Remèze	<i>Genista pulchella</i> subsp. <i>villarsiana</i> , <i>Scorzonera austriaca</i> subsp. <i>bupleurifolia</i> , <i>Lithodora fruticosa</i>		

Nom de la ZNIEFF	Département	Commune	Espèces	Extension d'une ZNIEFF existante	Remarque
Saint-Genies- La Rouveyrasse - Fond de Gaspard	Ardèche	Saint-Sauveur-de-Cruzières	Adonis annua, Galium tricornutum, Ammi majus, Thymelaea passerina, Bupleurum rotundifolium, legousia hybrida, Globularia vulgaris, Loncomelos narbonense	Extension de la ZNIEFF 820030146	
Le Vabre	Ardèche	Saint-Sauveur-de-Cruzières	Globularia vulgaris, Baldellia ranunculoides, Teucrium scordium, Gratiola officinalis, Juncus anceps, Peucedanum officinale, Iris reichenbachiana, Dactylorhiza occitanica, Oenanthe silaifolia, Tragopogon porrifolius subsp. eriospermum, Centaurium tenuiflorum	Extension de la ZNIEFF 820030146	
Chapelle Saint-Privas	Ardèche	Saint-Sauveur-de-Cruzières	Hormatophylla macrocarpa, Dianthus pungens, Hyacinthoides italica		
Ruisseau des Combelles	Ardèche	Saint-Sauveur-de-Cruzières	Hedysarum boveanum, Globularia vulgaris, Taraxacum sect. palustria, jasonia tuberosa, Centaurium erythraea subsp. majus	Extension de la ZNIEFF 820030146	
Serre de la Maline	Ardèche	Saint-Sauveur-de-Cruzières	Patzkea paniculata subsp. spadicea, Hedysarum boveanum subsp. europaeum, Lithodora fruticosa, Phelipanche purpurea, Jasonia tuberosa		
Reynier	Ardèche	Silhac	Cistus pouzolzii		
Versant N. de Fontfreyde	Ardèche	Thuyets	Murbeckiella zanonii		
Les Tétines de Vernon	Ardèche	Vernon	Spiranthes aestivalis, Sparganium angustifolium, Lythrum hyssopifolia, Linaria pelisseriana, Anacamptis laxiflora, Adenocarpus complicatus, Asarina procumbens, Juncus capitatus...		
Garrigues et plateaux autour du village	Drôme	Aleyrac	Alyssum serpyllifolium, Arenaria aggregata, Danthonia alpina, Bupleurum ranunculoides subsp. telonense, Inula hirta, Senecio doria, Noccaea praecox		
Plateau des Chièses	Drôme	Beaufort-sur-Gervanne	Adonis flammea, Adonis aestivalis, Ornithogalum nutans, Polygonum bellardii	Extension de la ZNIEFF 820030051	
Moissons à Tulipa sylvestris autour du village	Drôme	Die	Tulipa sylvestris subsp. sylvestris	Extension de la ZNIEFF 820030105	
Coteaux S. de la Montagne de Saint-Maurice	Drôme	Dieulefit	Armeria arenaria subsp. bupleuroides, Pulsatilla rubra	Extension de la ZNIEFF 820030186	
Ubac du Bois du Fays	Drôme	Establet	Paeonia officinalis subsp. huthii, Orchis spitzelii, Asparagus tenuifolius	Extension de la ZNIEFF 820030183	

Nom de la ZNIEFF	Département	Commune	Espèces	Extension d'une ZNIEFF existante	Remarque
Col de Prémol	Drôme	Jonchères	Achillea roseoalba, Cytisus sauzeanus, Galium boreale, Gymnadenia odoratissima	Extension de la ZNIEFF 820030154	
Coteaux de Brezem	Drôme	Livron-sur-Drôme	Achillea nobilis, Ophrys exaltata		
Serre Colon	Drôme	Montjoyer	Juncus rechingeri		
Garrigues sableuses autour du village	Drôme	Réauville	Androsace elongata, Omphalodes linifolia, Damasonium polyspermum	Extension de la ZNIEFF 820030137	
Serre de la Motte	Drôme	Réauville	Lens nigricans, Noccaea praecox		
Combe d'Oyans	Drôme	Rochefort-Samson	Neotinea tridentata, Gymnadenia odoratissima, Ophrys fusca		
Bois de la Robeyère	Drôme	Saint-André-en-Royans	Carex strigosa		
Plateau de mollasse des chapelles Saint-Juste et Saint-Sépulcre	Drôme	Saint-Restitut	Vicia serratifolia, Chaenorhinum rubrifolium, Galium verticillatum, Kali australis		
Serre de Grès	Drôme	Salles-sous-Bois	Epipactis provincialis, Colchicum longifolium		
Colline de la Montagne	Drôme	Savasse	Cytisus elongatus, Ophrys exaltata, Legousia hybrida		
Plateau des Buisnières	Drôme	Taulignan	Asparagus tenuifolius, Genista pulchella subsp. villarsiana		
Grand plateau de Taulignan	Drôme	Taulignan	Cytisus elongatus, Epipactis provincialis	Extension de la ZNIEFF 820030170	
Mont Miéry	Drôme	Upie	Cytisus lotoides, Galium glaucum		
Sables et ocres de Serre Grenoble	Drôme	Valaurie	Danthonia alpina, Lithodora fruticosa		
Les Garennes	Drôme	Val-Maravel	Cynoglossum dioscoridis, Cytisus lotoides		
Col de Valouse	Drôme	Valouse	Orchis provincialis, Orchis spitzelii, Senecio provincialis		
Massif du Grand Barry	Drôme	Véronne	Juniperus thurifera, Lathyrus pannonicus subsp. asphodeloides, Ophrys saratoi		
Pelouses-landes et boisements acides autour du village et du col de Boutières	Drôme	Vesc	Cytisus lotoides, Inula hirta, Anacamptis coriophora, Juncus capitatus	Extension de la ZNIEFF 820030145	

Fig. 28 : Proposition de nouvelles ZNIEFF (ou d'extension de ZNIEFF existantes)

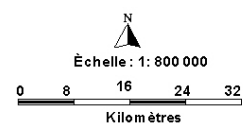


Proposition de nouvelles ZNIEFF (ou d'extension de ZNIEFF existantes)



Révision de la liste des espèces déterminantes de la flore vasculaire des ZNIEFF à l'échelle de la zone biogéographique méditerranéenne de la région Auvergne-Rhône-Alpes

Reproduction ou diffusion interdite sans autorisation préalable



Fond cartographique :
BD Alti © IGN 2008
Sphère écologie contrat IGN-FCBN

SIG CBN Massif central, Mars 2019

5. PRIORITES D'ACQUISITION DE CONNAISSANCES

Les priorités d'acquisition de connaissances et d'actualisation de données sont proposées selon cinq axes de recherche :

- recherche sur le terrain de populations d'espèces déterminantes dans les 6 ZNIEFF qui ne possèdent plus de données d'espèces déterminantes actuellement selon la liste actuelle des espèces déterminantes et qui ne sont pas justifiées par des espèces déterminantes d'autres groupes ;

- actualisation des connaissances sur les espèces déterminantes dans les 8 ZNIEFF possédant des données d'espèces déterminantes selon la liste actuelle issues de la base ZNIEFF mais pas dans les bases de données des CBN. Pour certaines d'entre-elles, on peut cependant soupçonner des erreurs d'attribution à une ZNIEFF (données peut-être trop imprécises intégrées dans la base ZNIEFF) ;

- recherche sur le terrain de populations d'espèces déterminantes dans les 16 ZNIEFF qui ne possèdent plus de données d'espèces déterminantes selon la liste actuelle des espèces déterminantes, mais sont justifiées par des espèces déterminantes faune ;

- recherche sur le terrain de populations d'espèces déterminantes dans les 65 ZNIEFF qui sont justifiées par une seule espèce déterminante flore ; seront traitées en priorité les ZNIEFF qui sont justifiées exclusivement par des données d'espèces végétales déterminantes ; Parmi ces 65 ZNIEFF, un effort particulier sera porté également à l'actualisation des connaissances sur les espèces déterminantes dans les 20 ZNIEFF qui ne sont plus justifiées par des espèces déterminantes flore après la borne d'actualité de 2001 ;

- une autre prescription du guide méthodologique indique également qu'au moins 30% des éléments de chaque catégorie (habitats et espèces déterminants) doivent avoir une date conforme à la borne de fraîcheur (2001) pour qu'un ZNIEFF soit maintenue ; là également, des inventaires seront réalisés dans les ZNIEFF dont moins 30 % des espèces déterminantes ont été actualisées à partir de 2001.

On trouvera en annexe 4 la liste totale des ZNIEFF (hors ZNIEFF anecdotiques pour la zone méditerranéenne) avec le nombre total d'espèces déterminantes selon la liste actuelle et le nombre d'espèces revues ou non à partir de 2001

Il faudra également assez rapidement faire une analyse plus poussée des données d'espèces déterminantes situées hors ZNIEFF existantes afin de conforter et de compléter la liste de propositions de nouvelles ZNIEFF et d'extension de ZNIEFF existantes, présentée au paragraphe précédent. Selon les dates d'observation des espèces déterminantes, comme précédemment, il faudra prévoir un travail d'actualisation mais également de définition du contour des ZNIEFF sur le terrain.

5.1. Actualisation des connaissances sur les 6 ZNIEFF qui ne possèdent plus de données d'espèces déterminantes

On trouvera ci-après (figure 29) la liste des 6 ZNIEFF qui ne possèdent plus de données d'espèces végétales déterminantes selon la nouvelle liste des espèces déterminantes de la zone méditerranéenne de la région AURA et qui ne possèdent pas également de données d'espèces déterminantes faunistiques.

ID_MNHN	Libellé ZNIEFF	Remarque
820030155	Pelouses sèches du Grésou	Pas d'espèces déterminantes faune. Uniquement mention d'espèces végétales mais non déterminantes en région méditerranéenne selon les anciennes listes
820030209	Pelouses sèches du Péage	Pas d'espèces déterminantes faune. Uniquement mention d'espèces végétales mais non déterminantes en région méditerranéenne selon les anciennes listes
820030545	Ruisseau le Tarze	Pas d'espèces déterminantes faune. Uniquement mention d'espèces végétales mais non déterminantes en région méditerranéenne selon les anciennes listes
820030547	Colline sableuse du Birollet	Pas d'espèces déterminantes faune. Uniquement mention d'espèces végétales mais non déterminantes en région méditerranéenne selon les anciennes listes
820030118	Crête de la colline de Chevière	Pas d'espèces déterminantes faune. Une seule mention d'une espèce végétale déterminante en région méditerranéenne selon les anciennes listes (<i>Bombycilaena erecta</i>)
820032088	Pelouse sèche et rochers de Verdun	Pas d'espèces déterminantes faune. Une seule mention d'une espèce végétale déterminante avec critères en région méditerranéenne selon les anciennes listes (<i>Allium ursinum</i>)

Fig. 29 – Liste des 6 ZNIEFF de type 1 qui ne possèdent plus données d'espèces déterminantes

5.2. Actualisation des connaissances sur les 8 ZNIEFF qui ne possèdent pas de données d'espèces déterminantes dans les bases de données des CBN mais en possèdent en revanche dans la base ZNIEFF

8 ZNIEFF (fig. 30) ne possèdent pas de données d'espèces déterminantes d'après les bases de données des CBN (ou au moins des données suffisamment précises pour être incluses dans la ZNIEFF considérée) mais en possèdent d'après la base ZNIEFF.

Concernant ces citations, plusieurs cas de figure sont possibles :

- données non transmises aux CBN et donc non saisies dans leurs bases de données ;
- données trop imprécises pour être rapportées à une ZNIEFF considérée ;
- données erronées.

ID_MNHN	Libellé ZNIEFF	Remarque
820030156	Landes et bois de Saint Christophe	Deux données D (<i>Gymnadenia odoratissima</i> et <i>Ophrys bertolonii</i>) non présentes dans BD CBN
820031019	Vallon de Lay	Une donnée D (<i>Gagea bohemica</i>) non présente dans BD CBN
820030165	Plateau du vieil Allan	Une donnée D (<i>Cytisus elongatus</i>) non présente dans BD CBN
820030189	Marais de Montoisson et milieux environnants	Une donnée D (<i>Thelypteris palustris</i>) non présente dans BD CBN
820030091	La Vèbre au Pertuis	Deux données D (<i>Ephedra major</i> et <i>Teucrium scordium</i>) non présentes dans BD CBN
820032140	L'Isère des portes de Romans à la Vanelle	Une donnée D (<i>Honorius nutans</i>) non présente dans BD CBN
820032139	Confluent de la Joyeuse et de l'Isère	Deux données D (<i>Honorius nutans</i> et <i>Spiranthes aestivalis</i>) non présentes dans BD CBN
820030202	Ravin du Just	Une donnée D (<i>Cytisus elongatus</i>) non présente dans BD CBN

Fig. 30 : ZNIEFF possédant des données d'espèces déterminantes selon la nouvelle liste présentes uniquement dans la base ZNIEFF

5.3. Actualisation des connaissances sur les 16 ZNIEFF qui ne possèdent plus de données d'espèces déterminantes selon la liste actuelle des espèces déterminantes, mais sont justifiées par des espèces déterminantes faune

Ces 16 ZNIEFF (figure 31), justifiées également par des espèces déterminantes faune, possédaient des données d'espèces déterminantes (au moins des données d'espèces déterminantes avec critères) selon les anciennes listes d'espèces déterminantes et déterminantes avec critères de la zone méditerranéenne de la région Rhône-Alpes. Ces Znieff ne sont plus justifiées actuellement par des espèces déterminantes flore.

ID_MNHN	Libellé ZNIEFF	Remarque
820030098	La Drôme au confluent de la Roanne, d'Espenel à Vercheny	3 espèces déterminantes faune (oiseaux, lépidoptères, poissons)
820030106	Lit de la Drôme à Blacons	11 espèces déterminantes faune (oiseaux, mammifères, odonates)
820030141	Massif de Venterol	1 espèce déterminante faune (oiseaux)
820030163	Défilé de la Comane	1 espèce déterminante faune (crustacés)
820030167	Colline de Puyjovent	4 données espèces déterminantes faune (oiseaux)
820030184	Aéroport de Valence-Chabeuil	5 espèces déterminantes faune (Oiseaux, Mammifères)
820030233	Vieux-Rhône d'Etoile et Ile des Petits-Robins	10 espèces déterminantes faune (mammifères, oiseaux, poissons, odonates)
820030243	Rhône court-circuité de la chute de Saint Vallier	3 espèces déterminantes faune (mammifères, oiseaux, poissons)
820030249	Pic du Romarin	3 espèces déterminantes faune (oiseaux)
820030255	Ile du Chiez, gravière de la ferme d'Ambrosse	7 espèces déterminantes faune (oiseaux)
820030257	Iles du Rhône à Meysse et La Coucourde	20 espèces déterminantes faune (oiseaux, poissons, odonates)
820030434	Landes du col de Macuègne	3 espèces déterminantes faune (oiseaux)
820030976	Versants méridionaux sous le serre de Peyremourier	8 espèces déterminantes faune (oiseaux, amphibiens, reptiles, mammifères, poissons, crustacés)
820030985	Versants méridionaux de la Roche	8 espèces déterminantes faune (oiseaux, amphibiens, reptiles, mammifères, poissons, crustacés)
820032103	Falaises du Canyon des Ecouges	3 espèces déterminantes faune (mammifères, oiseaux)
820032141	Confluent de l'Herbasse et de l'Isère	3 espèces déterminantes faune (mammifères, oiseaux)

Fig. 31 : ZNIEFF ne possédant plus de données d'espèces déterminantes selon la nouvelle liste des espèces déterminantes de la zone méditerranéenne de la région AURA

5.4. Actualisation des connaissances sur les 64 ZNIEFF qui ne possèdent qu'une seule donnée d'espèce déterminante flore

Lors de la deuxième génération de l'inventaire, une « borne d'actualité » était fixée à 1990 afin qu'au terme prévu de cette génération, les mentions des espèces déterminantes ne soient pas antérieure de plus de 15 ans (toute donnée antérieure à cette année charnière était considérée comme trop ancienne pour être actuelle).

L'inventaire ZNIEFF devant conserver son rôle central de socle de la connaissance spatiale des programmes de conservation et de protection du patrimoine naturel, et particulièrement de la Directive « Habitats, Faune, Flore », une nouvelle « borne d'actualité » devait être maintenant définie.

Dans un souci de cohérence général par rapport à la borne d'actualité choisie pour la Directive « Habitats, Faune, Flore », une même période de 12 ans a été adoptée pour l'inventaire ZNIEFF.

La « borne d'actualité » évoluera, de 12 ans, tous les 12 ans. Ainsi, en 2013, la borne est fixée à 2001 (2013-12), et ce pour une durée de 12 ans. Elle évoluera en 2025 pour être ramenée à 2013 (2025-12). Et ainsi de suite tous les 12 ans.

C'est donc la date butoir de 2001 qui a été utilisée pour faire la part entre les données devant être actualisées ou non.

64 ZNIEFF ne présentent qu'une seule espèce floristique déterminante, cette donnée pouvant être actualisée (44 ZNIEFF) ou non actualisée (20 ZNIEFF), ces dernières étant prioritaires dans le cadre de l'actualisation des connaissances

On trouvera en annexe 5, la liste de ces 64 ZNIEFF.

5.5. Actualisation des connaissances sur les ZNIEFF dont moins de 30 % des espèces déterminantes sont actualisées

La méthodologie produite par le MNHN indique également qu'à l'horizon 2025, au moins 30% des éléments de chaque catégorie (habitats et espèces déterminants) doivent avoir une date conforme à la borne de fraîcheur. Les zones qui ne répondront pas à cette contrainte seront désinscrites de l'inventaire en 2027.

37 ZNIEFF rentrent dans cette catégorie dont 26 ZNIEFF qui entrent dans la catégorie précédente (ZNIEFF ne présentant qu'une seule espèce déterminante).

Ces 37 ZNIEFF sont présentées en annexe 6.

5.6. Récapitulatif des propositions d'actualisation

Le tableau proposé en annexe 7 présente le récapitulatif des différentes propositions d'actualisation.

105 ZNIEFF devront ainsi bénéficier d'actualisation de connaissances sur la flore déterminante. Pour les ZNIEFF de priorité 4 et 5, on pourra regarder le nombre d'espèces animales déterminantes présentes dans chacune des ZNIEFF afin de les hiérarchiser, en commençant par les ZNIEFF présentant le moins d'espèces animales déterminantes.

6. TRANSMISSION DE DONNEES FLORISTIQUES

Une interrogation des bases de données du CBN alpin et du CBN Massif central permet de disposer d'environ 9 800 citations d'espèces déterminantes concernant 234 ZNIEFF de type 1. Ces données pourront être intégrées à la base ZNIEFF.

7. ERREURS DETECTEES DANS LA BASE ZNIEFF

Au cours de ce programme d'actualisation de la liste des espèces déterminantes, la base ZNIEFF transmise par la DREAL Auvergne a été consultée à plusieurs reprises et de nombreux doublons, erreurs et imprécisions ont été détectés dans les données floristiques contenues dans cette base. Ce processus de validation n'a donc pas été réalisé de façon systématique et sera donc à poursuivre à l'occasion d'une commande particulière.

On trouvera cependant en annexe 8, la liste des 2004 citations à corriger et/ou à supprimer.

8. CONCLUSION ET PERSPECTIVES

La liste actualisée des espèces déterminantes de flore vasculaire de la zone méditerranéenne, conçue selon la méthodologie proposée par le MNHN contient 474 taxons déterminants (dont quelques taxons de rang supra spécifique) correspondant à une liste de 476 taxons selon le référentiel taxonomique national en vigueur (TAXREF v12.0). Parmi ces taxons, 29 taxons sont considérés comme des espèces confidentielles, dont la présence dans une ZNIEFF donnée ne devra pas être divulguée. **Avec ses 476 taxons, la nouvelle liste propose donc une nette augmentation du nombre d'espèces par rapport aux anciennes listes (350 taxons déterminants ou déterminants avec critères).**

Cette nouvelle liste permet de justifier par des données espèces déterminantes flore 231 ZNIEFF (contre 214 selon l'ancienne liste des espèces déterminantes). Parmi les 75 ZNIEFF non justifiées actuellement par des données d'espèces déterminantes flore, 57 ne possédaient pas également de données d'espèces déterminantes (ou déterminantes avec critères) selon les anciennes listes. De plus, parmi ces 75 ZNIEFF, 69 ZNIEFF sont justifiées a priori par des données d'espèces déterminantes faune, **ce sont donc seulement 6 ZNIEFF qui sont orphelines de données déterminantes flore ou faune.**

En revanche, cette nouvelle liste d'espèces déterminantes pourra être à l'origine de la création de nouvelles ZNIEFF de type I ou extensions de ZNIEFF de type I. Dès à présent, une proposition de 68 nouvelles ZNIEFF de type I ou extensions de ZNIEFF de type I a été faite mais devra être complétée et affinée.

Concernant les ZNIEFF de type II, toutes possèdent des données d'espèces déterminantes selon la liste actuelle des espèces déterminantes.

L'élaboration de cette liste actualisée des espèces déterminantes met également en exergue le travail d'actualisation à réaliser sur la base ZNIEFF par des inventaires, **ce sont en effet 105 ZNIEFF qui pourraient bénéficier d'actualisation de connaissances sur la flore déterminante dont 29 sont prioritaires à court terme** (ZNIEFF de priorité 1, 2 et 3 cf. annexe 7).

BIBLIOGRAPHIE

- ANTONETTI Ph. 2017. – *Révision de la liste des espèces déterminantes de la flore vasculaire des ZNIEFF à l'échelle de la zone biogéographique continentale du Massif central de la région Auvergne-Rhône-Alpes*. Conservatoire botanique national du Massif central \ Direction régionale de l'Environnement, de l'Aménagement et du logement Auvergne-Rhône-Alpes, 58 p. + annexes
- BOULLET V. 1995. – *Raretés, protections et menace de la flore régionale (Ptéridophytes et Spermatophytes) du Nord – Pas-de-Calais*. Version du 15 novembre 1995. Centre régional de Phytosociologie \ Conservatoire botanique national de Bailleul, 68 p.
- BOULLET V. 1999. - Bilan comparé de la flore vasculaire des régions Nord - Pas-de-Calais et Picardie. *Bulletin de la Société Botanique du Centre-Ouest, N.S. N°spécial 19* : 61-108.
- CBN Alpin & CBN Massif central 2015. - *Liste rouge de la flore vasculaire de Rhône-Alpes*. Direction Régionale de l'Environnement Rhône-Alpes, Région Rhône-Alpes, 52 p.
- HORELLOU A., DORE A, HERARD K. & SIBLET J.-Ph. 2014. - *Guide méthodologique pour l'inventaire continu des Zones Naturelles d'Intérêt Ecologique, Faunistique et Floristique (ZNIEFF) en milieu continental*.- MNHN-SPN. 111 p.
- NAWROT O. 2015. – *Liste des espèces déterminantes de ZNIEFF pour la flore vasculaire du Limousin*. Conservatoire botanique national du Massif central \ Direction régionale de l'environnement, de l'aménagement et du logement Limousin, 52 p.
- PACHE G. et al. 2018. – *Révision de la liste des espèces déterminantes de la flore vasculaire des ZNIEFF à l'échelle de la partie Est de la zone biogéographique continentale (plaine rhodanienne) de la région Auvergne-Rhône-Alpes*. Conservatoire botanique national Alpin \ Direction régionale de l'Environnement, de l'Aménagement et du logement Auvergne-Rhône-Alpes, 58 p. + annexes
- UICN France. 2011. *Guide pratique pour la réalisation de Listes rouges régionales des espèces menacées - Méthodologie de l'UICN & démarche d'élaboration*. Paris, France, UICN, 56 p.
- UICN France, FCBN, AFB & MNHN 2018 – La liste rouge des espèces menacées en France – Chapitre Flore vasculaire de France métropolitaine. Paris, France, 31 p.

Flore ayant servi pour compléter la chorologie des espèces :

- TISON J.-M., FOUCAULT de B. 2014. - *Flora gallica - Flore de France*. Éditions Biotope, Mèze, 1216 p.

Sites internet consultés :

- Fédération des conservatoires botaniques nationaux, 2015. - *Cartes de répartition : métropole*. Adresse URL : <http://siflore.fcbn.fr>.

ANNEXES

Annexe 1 – Comparaison entre la nouvelle liste des espèces déterminantes et les anciennes listes Auvergne et Rhône-Alpes des espèces déterminantes

Annexe 2 – Comparaison entre la nouvelle liste des espèces déterminantes et la liste de protection régionale Rhône-Alpes

Annexe 3 – Comparaison entre la nouvelle liste des espèces déterminantes et la liste rouge de la flore vasculaire de la région Rhône-Alpes

Annexe 4 – Liste des ZNIEFF (hors ZNIEFF anecdotiques pour la zone méditerranéenne) avec le nombre total d'espèces déterminantes selon la liste actuelle des espèces déterminantes et le nombre d'espèces déterminantes revues ou non à partir de 2001

Annexe 5 – Liste des ZNIEFF ne possédant qu'une seule espèce déterminante flore actualisée ou non

Annexe 6 – Liste des ZNIEFF dont moins de 30 % des données d'espèces déterminantes sont actualisées

Annexe 7 – Récapitulatif des différentes propositions d'actualisation

Annexe 8 – Liste des 2004 citations de taxons à corriger dans la base ZNIEFF

ANNEXE 1



Taxon cité récemment dans la zone d'étude	Cité dans l'ancienne liste des espèces déterminantes (zone méditerranéenne) de la région Rhône-Alpes	Cité dans la liste actualisée des espèces déterminantes de la zone méditerranéenne AURA
<i>Airopsis tenella</i> (Cav.) Asch. & Graebn.	X	X
<i>Allium scaberrimum</i> J.Serres	X	X
<i>Allium scorodoprasum</i> L.	X	
<i>Anacamptis coriophora</i> (L.) R.M.Bateman, Pridgeon & M.W.Chase	X	X
<i>Anacamptis fragrans</i> (Pollini) R.M.Bateman	X	X
<i>Anacamptis laxiflora</i> (Lam.) R.M.Bateman, Pridgeon & M.W.Chase	X	X
<i>Androsace elongata</i> L. subsp. <i>breistrofferi</i> (Charpin & Greuter) Molero	X	X
<i>Anemone rubra</i> Lam.	X	X
<i>Aquilegia reuteri</i> Boiss.	X	X
<i>Asperula arvensis</i> L.	X	X
<i>Asperula taurina</i> L. subsp. <i>taurina</i>	X	X
<i>Biscutella cichoriifolia</i> Loisel.	X	X
<i>Bombycilaena erecta</i> (L.) Smoljan.	X	
<i>Butomus umbellatus</i> L.	X	X
<i>Cirsium monspessulanum</i> (L.) Hill subsp. <i>monspessulanum</i>	X	
<i>Cistus pouzolzii</i> Delile	X	X
<i>Colchicum longifolium</i> Castagne	X	X
<i>Cotoneaster delphinensis</i> Chatenier	X	X
<i>Cruciata pedemontana</i> (Bellardi) Ehrend.	X	
<i>Cynoglossum germanicum</i> Jacq.	X	X
<i>Cypripedium calceolus</i> L.	X	X
<i>Cytisus ardoinoi</i> E.Fourn. subsp. <i>sauzeanus</i> (Burnat & Briq.) Auvray	X	X
<i>Cytisus elongatus</i> Waldst. & Kit.	X	X
<i>Daphne cneorum</i> L.	X	X
<i>Delphinium fissum</i> Waldst. & Kit. subsp. <i>fissum</i>	X	X
<i>Dianthus gratianopolitanus</i> Vill.	X	X
<i>Dianthus subacaulis</i> Vill.	X	X
<i>Dictamnus albus</i> L.	X	X
<i>Ephedra distachya</i> L. subsp. <i>distachya</i> (<i>Ephedra dubia</i> Regel)	X	X
<i>Ephedra major</i> Host subsp. <i>major</i>	X	X
<i>Epipactis microphylla</i> (Ehrh.) Sw.	X	
<i>Euphorbia graminifolia</i> Vill.	X	X
<i>Festuca breistrofferi</i> Chas, Kerguélen & Plonka	X	X
<i>Gagea bohemica</i> (Zauschn.) Schult. & Schult.f.	X	X
<i>Gagea lutea</i> (L.) Ker Gawl.	X	X
<i>Gagea pratensis</i> (Pers.) Dumort.	X	X
<i>Gagea villosa</i> (M.Bieb.) Sweet	X	X
<i>Genista delphinensis</i> Verl.	X	X
<i>Gratiola officinalis</i> L.	X	X
<i>Gymnadenia odoratissima</i> (L.) Rich.	X	X
<i>Honorius nutans</i> (Sm.) Gray	X	X
<i>Hormathophylla macrocarpa</i> (DC.) P.Küpper	X	X
<i>Hyacinthoides italica</i> (L.) Rothm.	X	X
<i>Hydrocotyle vulgaris</i> L.	X	X
<i>Iris lutescens</i> Lam. subsp. <i>lutescens</i>	X	
<i>Juncus anceps</i> Laharpe	X	X
<i>Juniperus thurifera</i> L.	X	X
<i>Legousia falcata</i> (Ten.) Fritsch subsp. <i>castellana</i> (Lange) Jauzein	X	X
<i>Loeflingia hispanica</i> L.	X	X
<i>Minuartia viscosa</i> (Schreb.) Schinz & Thell.	X	X
<i>Myosotis minutiflora</i> Boiss. & Reut.	X	X
<i>Najas marina</i> L.	X	
<i>Najas minor</i> All.	X	X
<i>Neotinea tridentata</i> (Scop.) R.M.Bateman, Pridgeon & M.W.Chase	X	X
<i>Nigella hispanica</i> L. var. <i>parviflora</i> Coss.	X	X
<i>Noccaea praecox</i> (Wulfen) F.K.Mey.	X	X
<i>Omphalodes linifolia</i> (L.) Moench	X	X
<i>Ophioglossum vulgatum</i> L.	X	
<i>Ophrys bertolonii</i> Moretti subsp. <i>bertolonii</i>	X	X
<i>Ophrys saratoui</i> E.G.Camus	X	X
<i>Orchis spitzelii</i> Saut. ex W.D.J.Koch	X	X
<i>Paeonia officinalis</i> L. subsp. <i>microcarpa</i> Nyman	X	X
<i>Phelipanche arenaria</i> (Borkh.) Pomel	X	X
<i>Phyteuma charmelii</i> Vill.	X	X
<i>Poa palustris</i> L.	X	
<i>Pyrola chlorantha</i> Sw.	X	
<i>Ranunculus sceleratus</i> L. subsp. <i>sceleratus</i>	X	
<i>Rosa gallica</i> L.	X	X
<i>Saxifraga delphinensis</i> Ravaud	X	X
<i>Scabiosa canescens</i> Waldst. & Kit.	X	X

Taxon cité récemment dans la zone d'étude	Cité dans l'ancienne liste des espèces déterminantes (zone méditerranéenne) de la région Rhône-Alpes	Cité dans la liste actualisée des espèces déterminantes de la zone méditerranéenne AURA
<i>Sedum villosum</i> L.	X	X
<i>Sempervivum calcareum</i> Jord.	X	
<i>Silene viridiflora</i> L.	X	X
<i>Sparganium emersum</i> Rehmann subsp. <i>emersum</i>	X	
<i>Spiranthes aestivalis</i> (Poir.) Rich.	X	X
<i>Teucrium scordium</i> L.	X	X
<i>Thelypteris palustris</i> Schott	X	X
<i>Thesium linophyllum</i> L. subsp. <i>linophyllum</i>	X	X
<i>Thysselinum palustre</i> (L.) Hoffm.	X	X
<i>Trochiscanthes nodiflora</i> (All.) W.D.J.Koch	X	X
<i>Tulipa raddii</i> Reboul	X	X
<i>Tulipa sylvestris</i> L. subsp. <i>sylvestris</i>	X	X
<i>Typha minima</i> Funck	X	X
<i>Vaccaria hispanica</i> (Mill.) Rauschert	X	X
<i>Viola jordanii</i> Hanry	X	X

ANNEXE 2



Taxon cité récemment dans la zone d'étude	Cité dans la liste de protection régionale Rhône-Alpes	Cité dans la liste actualisée des espèces déterminantes de la zone méditerranéenne AURA	Remarque
<i>Airopsis tenella</i> (Cav.) Asch. & Graebn.	X	X	
<i>Allium scorodoprasum</i> L.	X		Relativement fréquent dans la zone d'étude. Problème d'indigénat ?
<i>Anacamptis laxiflora</i> (Lam.) R.M.Bateman, Pridgeon & M.W.Chase	X	X	
<i>Androsace chaixii</i> Gren.	X	X	
<i>Androsace elongata</i> L. subsp. <i>breistrofferi</i> (Charpin & Greuter) Molero	X	X	
<i>Anemone rubra</i> Lam.	X	X	
<i>Biscutella brevicaulis</i> Jord.	X	X	
<i>Biscutella cichoriifolia</i> Loisel.	X	X	
<i>Bombycilaena erecta</i> (L.) Smoljan.	X		Relativement fréquent dans la zone d'étude
<i>Butomus umbellatus</i> L.	X	X	
<i>Carex appropinquata</i> Schumacher.	X	X	
<i>Carex brevicollis</i> DC.	X		Anecdote pour la zone d'étude
<i>Carex depauperata</i> Curtis ex With.	X	X	
<i>Cirsium monspessulanum</i> (L.) Hill subsp. <i>monspessulanum</i>	X		Relativement fréquent dans la zone d'étude
<i>Cynoglossum germanicum</i> Jacq.	X	X	
<i>Cytisus ardoinoi</i> E.Fourn. subsp. <i>sauzeanus</i> (Burnat & Briq.) Auvray	X	X	
<i>Daphne cneorum</i> L.	X	X	
<i>Delphinium fissum</i> Waldst. & Kit. subsp. <i>fissum</i>	X	X	
<i>Dianthus gratianopolitanus</i> Vill.	X	X	
<i>Dichoropetalum carvifolia</i> (Vill.) Pimenov & Kijuykov	X		Anecdote pour la zone d'étude
<i>Dictamnus albus</i> L.	X	X	
<i>Eleocharis ovata</i> (Roth) Roem. & Schult.	X		Anecdote pour la zone d'étude
<i>Ephedra distachya</i> L. subsp. <i>distachya</i> (<i>Ephedra dubia</i> Regel)	X	X	
<i>Epipactis microphylla</i> (Ehrh.) Sw.	X		Relativement fréquent dans la zone d'étude
<i>Euphorbia palustris</i> L.	X	X	
<i>Genista delphinensis</i> Verl.	X	X	
<i>Gymnadenia odoratissima</i> (L.) Rich.	X	X	
<i>Honorius nutans</i> (Sm.) Gray	X	X	
<i>Hyacinthoides italica</i> (L.) Rothm.	X	X	
<i>Hydrocharis morsus-ranae</i> L.	X	X	
<i>Hydrocotyle vulgaris</i> L.	X	X	
<i>Hypericum androsaemum</i> L.	X		Relativement fréquent dans la zone d'étude
<i>Illecebrum verticillatum</i> L.	X	X	
<i>Inula helvetica</i> Weber	X	X	
<i>Iris lutescens</i> Lam. subsp. <i>lutescens</i>	X		Relativement fréquent dans la zone d'étude
<i>Juncus anceps</i> Laharpe	X	X	
<i>Juniperus thurifera</i> L.	X	X	
<i>Ludwigia palustris</i> (L.) Elliott	X	X	
<i>Lythrum hyssopifolia</i> L.	X	X	
<i>Micranthes clusii</i> (Gouan) B.Bock	X	X	
<i>Myosotis balbisiana</i> Jord.	X	X	
<i>Najas marina</i> L.	X		Relativement fréquent dans la zone d'étude
<i>Najas minor</i> All.	X	X	
<i>Neotinea tridentata</i> (Scop.) R.M.Bateman, Pridgeon & M.W.Chase	X	X	
<i>Oenanthe fistulosa</i> L.	X	X	
<i>Oenanthe silaifolia</i> M.Bieb.	X	X	
<i>Omphalodes linifolia</i> (L.) Moench	X	X	
<i>Onobrychis arenaria</i> (Kit. ex Willd.) DC. subsp. <i>arenaria</i>	X	X	
<i>Ophioglossum vulgatum</i> L.	X		Relativement fréquent dans la zone d'étude
<i>Papaver cambricum</i> L.	X		Anecdote pour la zone d'étude
<i>Peucedanum officinale</i> L. subsp. <i>officinale</i> var. <i>officinale</i>	X	X	
<i>Phelipanche arenaria</i> (Borkh.) Pomel	X	X	
<i>Phyteuma charmelii</i> Vill.	X	X	
<i>Pinguicula grandiflora</i> Lam. subsp. <i>grandiflora</i>	X		Anecdote pour la zone d'étude
<i>Poa palustris</i> L.	X		Relativement fréquent dans la zone d'étude
<i>Pyrola chlorantha</i> Sw.	X		Relativement fréquent dans la zone d'étude
<i>Pyrola media</i> Sw.	X	X	
<i>Ranunculus sceleratus</i> L. subsp. <i>sceleratus</i>	X		Relativement fréquent dans la zone d'étude
<i>Reseda jacquini</i> Rchb.	X		Relativement fréquent dans la zone d'étude
<i>Rhynchospora alba</i> (L.) Vahl	X		Anecdote pour la zone d'étude
<i>Salvia aethiops</i> L.	X		Adventice occasionnelle et fugace
<i>Saxifraga prostii</i> Sternb.	X	X	
<i>Scabiosa canescens</i> Waldst. & Kit.	X	X	
<i>Sedum villosum</i> L.	X	X	
<i>Sisymbrella aspera</i> (L.) Spach subsp. <i>aspera</i>	X	X	
<i>Sparganium emersum</i> Rehm subsp. <i>emersum</i>	X		Relativement fréquent dans la zone d'étude
<i>Teucrium scordium</i> L.	X	X	
<i>Thalictrum simplex</i> L.	X		Anecdote pour la zone d'étude
<i>Thelypteris palustris</i> Schott	X	X	

Taxon cité récemment dans la zone d'étude	Cité dans la liste de protection régionale Rhône-Alpes	Cité dans la liste actualisée des espèces déterminantes de la zone méditerranéenne AURA	Remarque
<i>Thesium linophyllon</i> L. subsp. <i>linophyllon</i>	X	X	
<i>Thysselinum palustre</i> (L.) Hoffm.	X	X	
<i>Trochiscanthes nodiflora</i> (All.) W.D.J.Koch	X	X	
<i>Typha minima</i> Funck	X	X	
<i>Utricularia minor</i> L.	X		Anecdotique pour la zone d'étude
<i>Viola jordanii</i> Hanry	X	X	

ANNEXE 3



Taxon cité récemment dans la zone d'étude	Cotation dans la liste rouge de la flore vasculaire de Rhône-Alpes	Cité dans la liste actualisée des espèces déterminantes de la zone méditerranéenne AURA	Remarque
<i>Achillea ageratum</i> L.	VU	X	
<i>Achillea nobilis</i> L. subsp. <i>nobilis</i>	EN	X	
<i>Achillea tomentosa</i> L.	EN	X	
<i>Adonis aestivalis</i> L.	EN	X	
<i>Adonis annua</i> L.	EN	X	
<i>Adonis flammea</i> Jacq.	EN	X	
<i>Aira cupaniana</i> Guss.	CR*	X	
<i>Airopsis tenella</i> (Cav.) Asch. & Graebn.	CR	X	
<i>Alkanna matthioli</i> Tausch	EN	X	
<i>Allium moschatum</i> L.	VU	X	
<i>Allium pallens</i> L.	VU	X	
<i>Allium roseum</i> L. subsp. <i>roseum</i>	VU	X	
<i>Allium scaberrimum</i> J.Serres	CR	X	
<i>Allosorus tinaii</i> (Tod.) Christenh.	EN	X	
<i>Alopecurus bulbosus</i> Gouan subsp. <i>bulbosus</i>	EN	X	
<i>Alyssum serpyllifolium</i> Desf.	VU	X	
<i>Ammi majus</i> L.	EN	X	
<i>Anacamptis coriophora</i> (L.) R.M.Bateman, Pridgeon & M.W.Chase	EN	X	
<i>Anacamptis fragrans</i> (Pollini) R.M.Bateman	EN	X	
<i>Anacamptis laxiflora</i> (Lam.) R.M.Bateman, Pridgeon & M.W.Chase	VU	X	
<i>Anacamptis papilionacea</i> (L.) R.M.Bateman, Pridgeon & M.W.Chase	CR*	X	
<i>Androsace elongata</i> L. subsp. <i>breistrofferi</i> (Charpin & Greuter) Molero	EN	X	
<i>Androsace maxima</i> L.	EN	X	
<i>Anthemis cretica</i> L. subsp. <i>gerardiana</i> (Jord.) Greuter	VU	X	
<i>Apera interrupta</i> (L.) P.Beauv.	EN	X	
<i>Arabis verna</i> (L.) R.Br.	CR	X	
<i>Arceuthobium oxycedri</i> (DC.) M.Bieb.	EN	X	
<i>Arenaria aggregata</i> (L.) Loisel. subsp. <i>aggregata</i>	EN	X	
<i>Arenaria montana</i> L. subsp. <i>montana</i>	EN	X	
<i>Arum cyindraceum</i> Gasp.	CR	X	
<i>Asperula arvensis</i> L.	CR	X	
<i>Asperula taurina</i> L. subsp. <i>taurina</i>	VU	X	
<i>Asperula tinctoria</i> L.	EN	X	
<i>Asplenium lepidum</i> C.Presl subsp. <i>lepidum</i>	EN	X	
<i>Asplenium obovatum</i> Viv. subsp. <i>billotii</i> (F.W.Schultz) Kerguélen	VU	X	
<i>Asplenium petrarcae</i> (Guérin) DC. subsp. <i>petrarcae</i>	VU	X	
<i>Asplenium trichomanes</i> L. subsp. <i>hastatum</i> (H.Christ) S.Jess.	VU		Taxon trop méconnu dans la zone d'étude
<i>Asplenium trichomanes</i> L. subsp. <i>inexpectans</i> Lovis	EN	X	
<i>Astragalus incanus</i> L. subsp. <i>incanus</i>	EN	X	
<i>Astragalus stella</i> Gouan	EN	X	
<i>Astragalus vesicarius</i> L. subsp. <i>vesicarius</i>	VU	X	
<i>Baldellia ranunculoides</i> (L.) Parl.	EN	X	
<i>Blackstonia imperfoliata</i> (L.f.) Samp.	EN	X	
<i>Brassica montana</i> Pourr.	CR	X	
<i>Briza minor</i> L.	VU	X	
<i>Buglossoides arvensis</i> (L.) I.M.Johnst. subsp. <i>permixta</i> (Jord.) R.Ferr	VU	X	
<i>Bupleurum gerardii</i> All.	VU	X	
<i>Bupleurum ranunculoides</i> L. subsp. <i>telonense</i> (Gren. ex Timb.-Lagr.)	VU	X	
<i>Bupleurum rotundifolium</i> L.	EN	X	
<i>Bupleurum subovatum</i> Link ex Spreng.	EN	X	
<i>Bupleurum tenuissimum</i> L.	VU	X	
<i>Butomus umbellatus</i> L.	EN	X	
<i>Calamagrostis pseudophragmites</i> (Haller f.) Koeler subsp. <i>pseudophragmites</i>	EN	X	
<i>Callitriche obtusangula</i> Le Gall	VU		Taxon trop méconnu dans la zone d'étude
<i>Camelina microcarpa</i> Andr. ex DC.	EN	X	
<i>Carex appropinquata</i> Schumach.	EN	X	
<i>Carex brevicollis</i> DC.	VU		Taxon anecdotique pour la zone d'étude
<i>Carex depauperata</i> Curtis ex With.	VU	X	
<i>Carex depressa</i> Link	EN	X	
<i>Carex diandra</i> Schrank	EN		Taxon anecdotique pour la zone d'étude
<i>Carex hordeistichos</i> Vill.	CR	X	
<i>Carex oedipostyla</i> Duval-Jouve	EN	X	
<i>Carex olbiensis</i> Jord.	VU	X	
<i>Carex strigosa</i> Huds.	VU	X	
<i>Centaurea benedicta</i> (L.) L.	CR	X	
<i>Centaureum tenuiflorum</i> (Hoffmanns. & Link) Fritsch subsp. <i>acutiflorum</i>	EN	X	
<i>Ceratocephala falcata</i> (L.) Pers.	EN	X	
<i>Ceratophyllum submersum</i> L.	EN	X	
<i>Chaenorrhinum rubrifolium</i> (Robill. & Castagne ex DC.) Fourr. subsp.	VU	X	
<i>Chaerophyllum nodosum</i> (L.) Crantz	VU	X	

Taxon cité récemment dans la zone d'étude	Cotation dans la liste rouge de la flore vasculaire de Rhône-Alpes	Cité dans la liste actualisée des espèces déterminantes de la zone méditerranéenne AURA	Remarque
<i>Chaetonychia cymosa</i> (L.) Sweet	CR	X	
<i>Chrysopogon gryllus</i> (L.) Trin.	VU	X	
<i>Cistus lasianthus</i> Lam. subsp. <i>alyssoides</i> (Lam.) Demoly	EN	X	
<i>Cistus laurifolius</i> L. subsp. <i>laurifolius</i>	VU	X	
<i>Cistus umbellatus</i> L. subsp. <i>umbellatus</i>	VU	X	
<i>Colchicum longifolium</i> Castagne	VU	X	
<i>Conringia orientalis</i> (L.) Dumort.	EN	X	
<i>Corrigiola telephifolia</i> Pourr.	EN	X	
<i>Corynephorus divaricatus</i> (Pourr.) Breistr.	EN	X	
<i>Cota triumfettii</i> (L.) J.Gay ex Guss.	VU	X	
<i>Cotoneaster delphinensis</i> Chatenier	VU	X	
<i>Cotoneaster nebrodensis</i> (Guss.) K.Koch	EN	X	
<i>Crassula vaillantii</i> (Willd.) Roth	EN	X	
<i>Crepis suffreniana</i> (DC.) J.Lloyd	VU	X	
<i>Cyanus graminifolius</i> (Lam.) Olšavská	VU	X	
<i>Cynoglossum dioscoridis</i> Vill.	EN	X	
<i>Cynoglossum germanicum</i> Jacq.	EN	X	
<i>Cyperus flavescens</i> L.	EN	X	
<i>Cystopteris dickieana</i> R.Sim	VU	X	
<i>Cytinus hypocistis</i> (L.) L. subsp. <i>hypocistis</i>	VU	X	
<i>Dactylorhiza elata</i> (Poir.) Soó (inclus <i>D. occitanica</i>)	pour <i>D. occita</i>	X	
<i>Danthonia alpina</i> Vest	VU	X	
<i>Delphinium consolida</i> L. subsp. <i>consolida</i>	EN	X	
<i>Delphinium fissum</i> Waldst. & Kit. subsp. <i>fissum</i>	VU	X	
<i>Delphinium pubescens</i> DC.	CR	X	
<i>Dianthus pungens</i> L.	EN	X	
<i>Dianthus scaber</i> Chaix	VU	X	
<i>Dianthus subacaulis</i> Vill.	VU	X	
<i>Dictamnus albus</i> L.	VU	X	
<i>Dipcadi serotinum</i> (L.) Medik.	VU	X	
<i>Diplotaxis viminea</i> (L.) DC.	VU	X	
<i>Dryopteris ardechensis</i> Fraser-Jenk.	VU	X	
<i>Dryopteris oreades</i> Fomin	VU		Taxon anecdotique pour la zone d'étude
<i>Dryopteris tyrrhena</i> Fraser-Jenk. & Reichst.	CR	X	
<i>Echinaria capitata</i> (L.) Desf.	EN	X	
<i>Echium asperrimum</i> Lam.	EN	X	
<i>Eleocharis ovata</i> (Roth) Roem. & Schult.	EN		Taxon anecdotique pour la zone d'étude
<i>Ephedra distachya</i> L. subsp. <i>distachya</i> (<i>Ephedra dubia</i> Regel)	CR	X	
<i>Ephedra major</i> Host subsp. <i>major</i>	VU	X	
<i>Epipactis fageticola</i> (C.E.Hermos.) Devillers-Terschuren & Devillers	VU	X	
<i>Epipactis fibri</i> Scappaticci & Robatsch	EN	X	
<i>Epipogium aphyllum</i> Sw.	VU	X	
<i>Erodium acaule</i> (L.) Bech. & Thell.	EN	X	
<i>Erodium malacoides</i> (L.) L'Hér.	VU	X	
<i>Euphorbia graminifolia</i> Vill.	VU	X	
<i>Euphorbia illirica</i> Lam.	VU	X	
<i>Euphorbia palustris</i> L.	EN	X	
<i>Euphorbia sulcata</i> Lens ex Loisel.	VU	X	
<i>Festuca airoides</i> Lam.	VU		Taxon anecdotique pour la zone d'étude
<i>Fritillaria tubiformis</i> Gren. & Godr.	VU	X	
<i>Gagea bohémica</i> (Zauschn.) Schult. & Schult.f.	EN	X	
<i>Gagea lacaitae</i> A.Terracc.	VU	X	
<i>Gagea luberonensis</i> J.M.Tison	VU	X	
<i>Gagea pomeranica</i> Rüthe	CR	X	
<i>Gagea pratensis</i> (Pers.) Dumort.	EN	X	
<i>Galium pusillum</i> L.	VU	X	
<i>Galium tricornutum</i> Dandy	EN	X	
<i>Galium verticillatum</i> Danthoïne ex Lam.	VU	X	
<i>Genista delphinensis</i> Verl.	VU	X	
<i>Globularia vulgaris</i> L.	VU	X	
<i>Gratiola officinalis</i> L.	EN	X	
<i>Hainardia cylindrica</i> (Willd.) Greuter	VU	X	
<i>Hedysarum boveanum</i> Bunge ex Basiner subsp. <i>europaeum</i> Guitt. &	VU	X	
<i>Holosteum breistrofferi</i> Greuter & Charpin	CR	X	
<i>Hordeum secalinum</i> Schreb.	EN	X	
<i>Hyacinthoides italica</i> (L.) Rothm.	CR	X	
<i>Hydrocharis morsus-ranae</i> L.	EN	X	
<i>Hydrocotyle vulgaris</i> L.	EN	X	
<i>Iberis ciliata</i> All. subsp. <i>ciliata</i>	EN	X	
<i>Iberis nana</i> All.	VU		Taxon anecdotique pour la zone d'étude

Taxon cité récemment dans la zone d'étude	Cotation dans la liste rouge de la flore vasculaire de Rhône-Alpes	Cité dans la liste actualisée des espèces déterminantes de la zone méditerranéenne AURA	Remarque
<i>Illecebrum verticillatum</i> L.	EN	X	
<i>Inula bifrons</i> (L.) L.	EN	X	
<i>Inula hirta</i> L.	EN	X	
<i>Jacobaea maritima</i> (L.) Pelsler & Meijden subsp. <i>maritima</i>	VU	X	
<i>Juncus anceps</i> Laharpe	VU	X	
<i>Juncus capitatus</i> Weigel	EN	X	
<i>Juncus pygmaeus</i> Rich. ex Thuill.	VU	X	
<i>Juncus sphaerocarpus</i> Nees	EN	X	
<i>Kali australis</i> (R.Br.) Akhani & E.H.Roalson	VU	X	
<i>Lamium garganicum</i> L. subsp. <i>garganicum</i>	VU	X	
<i>Laphangium luteoalbum</i> (L.) Tzvelev	EN	X	
<i>Lathyrus cirrhosus</i> Ser.	EN	X	
<i>Lathyrus inconspicuus</i> L.	CR	X	
<i>Lathyrus pannonicus</i> (Jacq.) Garcke subsp. <i>asphodeloides</i> (Gouan) B.	EN	X	
<i>Legousia falcata</i> (Ten.) Fritsch subsp. <i>castellana</i> (Lange) Jauzein	CR	X	
<i>Legousia hybrida</i> (L.) Delarbre	EN	X	
<i>Lepidium hirtum</i> (L.) Sm. subsp. <i>hirtum</i>	EN	X	
<i>Linaria pelisseriana</i> (L.) Mill.	EN	X	
<i>Linum maritimum</i> L.	EN	X	
<i>Loeflingia hispanica</i> L.	CR	X	
<i>Loncomelos narbonensis</i> (L.) Raf.	VU	X	
<i>Lotus rectus</i> L.	VU	X	
<i>Lupinus angustifolius</i> L.	VU	X	
<i>Lycopodiella inundata</i> (L.) Holub	EN	X	
<i>Lysimachia minima</i> (L.) U.Manns & Anderb.	EN	X	
<i>Lysimachia tenella</i> L.	EN	X	
<i>Lythrum hyssopifolia</i> L.	EN	X	
<i>Lythrum thymifolium</i> L.	EN	X	
<i>Mantisalca salmantica</i> (L.) Briq. & Cavill.	CR	X	
<i>Micranthes clusii</i> (Gouan) B.Bock	VU	X	
<i>Minuartia viscosa</i> (Schreb.) Schinz & Thell.	EN	X	
<i>Molopospermum peloponnesiacum</i> (L.) W.D.J.Koch subsp. <i>peloponn</i>	EN	X	
<i>Muscari botryoides</i> (L.) Mill.	VU	X	
<i>Myosotis sicula</i> Guss.	CR	X	
<i>Myricaria germanica</i> (L.) Desv.	VU	X	
<i>Narcissus dubius</i> Gouan	VU	X	
<i>Neotinea maculata</i> (Desf.) Stearn	VU	X	
<i>Neslia paniculata</i> (L.) Desv. subsp. <i>thracica</i> (Velen.) Bornm.	EN	X	
<i>Nymphoides peltata</i> (S.G.Gmel.) Kuntze	EN	X	
<i>Odontites luteus</i> (L.) Clairv. subsp. <i>lanceolatus</i> (Gaudin) P.Fourn.	EN	X	
<i>Oenanthe fistulosa</i> L.	EN	X	
<i>Oenanthe silaifolia</i> M.Bieb.	EN	X	
<i>Omphalodes linifolia</i> (L.) Moench	CR	X	
<i>Onobrychis caput-galli</i> (L.) Lam.	CR	X	
<i>Ononis reclinata</i> L.	VU	X	
<i>Ophioglossum azoricum</i> C.Presl	EN	X	
<i>Ophrys arachnitiformis</i> Gren. & Philippe	VU	X	
<i>Ophrys funerea</i> Viv. (inclus O. <i>sulcata</i>)	VU	X	
<i>Ophrys passionis</i> Sennen	EN	X	
<i>Ophrys speculum</i> Link	CR	X	
<i>Orobanche artemisiae-campestris</i> Vaucher ex Gaudin	VU	X	
<i>Orobanche elatior</i> Sutton	VU	X	
<i>Orobanche grenieri</i> F.W.Schultz	EN	X	
<i>Paeonia officinalis</i> L. subsp. <i>microcarpa</i> Nyman	VU	X	
<i>Papaver cambriticum</i> L.	VU		Taxon anecdotique pour la zone d'étude
<i>Papaver hybridum</i> L.	EN	X	
<i>Pardoglossum cheirifolium</i> (L.) Barbier & Mathez subsp. <i>cheirifolium</i>	VU	X	
<i>Pedicularis palustris</i> L. subsp. <i>palustris</i>	EN		Taxon anecdotique pour la zone d'étude
<i>Phelipanche arenaria</i> (Borkh.) Pomel	EN	X	
<i>Phelipanche ramosa</i> (L.) Pomel	VU	X	
<i>Phleum arenarium</i> L.	EN	X	
<i>Phleum paniculatum</i> Huds. subsp. <i>paniculatum</i>	EN	X	
<i>Picris pauciflora</i> Willd.	VU	X	
<i>Pinguicula grandiflora</i> Lam. subsp. <i>grandiflora</i>	EN		Taxon anecdotique pour la zone d'étude
<i>Pinus nigra</i> Arnold subsp. <i>salzmannii</i> (Dunal) Franco	EN	X	
<i>Pisum sativum</i> L. subsp. <i>biflorum</i> (Raf.) Soldano	VU	X	
<i>Plantago afra</i> L.	VU	X	
<i>Poa flaccidula</i> Boiss. & Reut.	EN	X	
<i>Poa infirma</i> Kunth	VU	X	
<i>Polycnemum arvense</i> L.	EN	X	

Taxon cité récemment dans la zone d'étude	Cotation dans la liste rouge de la flore vasculaire de Rhône-Alpes	Cité dans la liste actualisée des espèces déterminantes de la zone méditerranéenne AURA	Remarque
<i>Polygala exilis</i> DC.	CR	X	
<i>Polygala monspeliaca</i> L.	VU	X	
<i>Polygonum bellardii</i> All.	EN	X	
<i>Psilurus incurvus</i> (Gouan) Schinz & Thell.	EN	X	
<i>Radiola linoides</i> Roth	EN	X	
<i>Ranunculus lateriflorus</i> DC.	CR	X	
<i>Ranunculus ophioglossifolius</i> Vill.	VU	X	
<i>Ranunculus parviflorus</i> L. subsp. <i>parviflorus</i>	EN	X	
<i>Rhagadiolus stellatus</i> (L.) Gaertn.	CR	X	
<i>Rhynchospora alba</i> (L.) Vahl	EN		Taxon anecdotique pour la zone d'étude
<i>Rosa gallica</i> L.	VU	X	
<i>Salvia aethiopsis</i> L.	VU		Adventice très occasionnelle et fugace
<i>Saxifraga cuneifolia</i> L. subsp. <i>cuneifolia</i>	EN	X	
<i>Scabiosa canescens</i> Waldst. & Kit.	EN	X	
<i>Scandix pecten-veneris</i> L. subsp. <i>hispanica</i> (Boiss.) Bonnier & Layen	VU	X	
<i>Schoenoplectus triqueter</i> (L.) Palla	EN	X	
<i>Sclerochloa dura</i> (L.) P.Beauv.	VU	X	
<i>Sedum caespitosum</i> (Cav.) DC.	VU	X	
<i>Sedum villosum</i> L.	EN	X	
<i>Seseli longifolium</i> L. subsp. <i>intermedium</i> Reduron	EN	X	
<i>Sideritis montana</i> L. subsp. <i>montana</i>	CR		Adventice très occasionnelle et fugace
<i>Silene inaperta</i> L.	EN	X	
<i>Silene portensis</i> L.	CR	X	
<i>Silene viridiflora</i> L.	CR	X	
<i>Sison segetum</i> L.	VU	X	
<i>Sisymbrella aspera</i> (L.) Spach subsp. <i>aspera</i>	EN	X	
<i>Sisymbrium irio</i> L.	VU	X	
<i>Sisymbrium orientale</i> L. subsp. <i>orientale</i>	VU	X	
<i>Sonchus bulbosus</i> (L.) N.Kilian & Greuter subsp. <i>bulbosus</i>	EN	X	
<i>Spergula segetalis</i> (L.) Vill.	EN	X	
<i>Spiranthes aestivalis</i> (Poir.) Rich.	EN	X	
<i>Taraxacum</i> sect. <i>Obovata</i> Soest (<i>Taraxacum ciliatum</i> Soest)	VU		Taxon trop méconnu dans la zone d'étude
<i>Teledium imperati</i> L. subsp. <i>imperati</i>	VU	X	
<i>Teucrium scordium</i> L.	EN	X	
<i>Thalictrum simplex</i> L.	EN		Taxon anecdotique pour la zone d'étude
<i>Thapsia villosa</i> L. var. <i>villosa</i>	VU	X	
<i>Thymelaea passerina</i> (L.) Coss. & Germ. subsp. <i>pubescens</i> (Guss.)	VU	X	
<i>Thymelaea sanamunda</i> All.	EN	X	
<i>Thysselinum palustre</i> (L.) Hoffm.	EN	X	
<i>Trifolium cherleri</i> L.	EN	X	
<i>Trifolium micranthum</i> Viv.	VU	X	
<i>Trifolium resupinatum</i> L. var. <i>resupinatum</i>	VU	X	
<i>Trifolium squamosum</i> L.	VU	X	
<i>Trigonella sulcata</i> (Desf.) Coulot & Rabaute	EN	X	
<i>Trochiscanthes nodiflora</i> (All.) W.D.J.Koch	VU	X	
<i>Tulipa agenensis</i> DC.	CR	X	
<i>Tulipa raddii</i> Reboul	VU	X	
<i>Tulipa sylvestris</i> L. subsp. <i>sylvestris</i>	EN	X	
<i>Turgenia latifolia</i> (L.) Hoffm.	EN	X	
<i>Typha minima</i> Funck	EN	X	
<i>Urtica pilulifera</i> L.	CR*		Adventice très occasionnelle et fugace
<i>Utricularia minor</i> L.	EN		Taxon anecdotique pour la zone d'étude
<i>Vaccaria hispanica</i> (Mill.) Rauschert	CR	X	
<i>Valerianella echinata</i> (L.) DC.	CR	X	
<i>Velezia rigida</i> L.	VU	X	
<i>Veronica acinifolia</i> L.	VU	X	
<i>Vicia bithynica</i> (L.) L.	VU	X	
<i>Vicia cassubica</i> L.	VU	X	
<i>Vicia disperma</i> DC.	VU	X	
<i>Vincetoxicum nigrum</i> (L.) Moench	EN	X	
<i>Viola jordanii</i> Henry	EN	X	
<i>Visnaga daucooides</i> Gaertn.	VU		Adventice très occasionnelle et fugace
<i>Vulpia membranacea</i> (L.) Dumort.	VU	X	

ANNEXE 4



ID_MNHN	Libellé ZNIEFF	Nombre total d'espèces déterminantes	Nombre d'espèces déterminantes présentes à partir de 2001	Nombre d'espèces déterminantes non citées à partir de 2001	Pourcentage d'espèce encore présentes à partir de 2001	Remarques
820030184	Aéroport de Valence-Chabeuil					Uniquement Dc autrefois
820030898	Affluent de la Volane à Vals-les-Bains	1	1	0	100	
820030993	Ancienne mine du Grangeon					ZNIEFF sans espèce déterminante flore (ancienne liste)
820030485	Basses gorges du Toulourenc	9	8	1	89	
820030028	Basse-vallée de l'Ardèche	1	1	0	100	
820030019	Basse-vallée du Chassezac	7	6	1	86	
820031016	Basse-vallée du Doux	12	12	0	100	
820030115	Bassin de la Beaume					ZNIEFF sans espèce déterminante flore (ancienne liste)
820030102	Beaumont-en-Dois	1	1	0	100	ZNIEFF sans espèce déterminante flore (ancienne liste)
820030195	Belvédère de Pierre-Aiguille	8	6	2	75	
820030013	Bois de Bizal	1	0	1	0	
820030143	Bois de la Fayette	9	5	4	56	
820030039	Bois de Pailolive, gorges du Chassezac	36	34	2	94	
820030092	Bois de Prévieux	2	1	1	50	
820030170	Bois de Taulignan	8	5	3	63	
820030161	Bois des Bruyères	27	20	7	74	
820030183	Bois du Fays et ravin de Pissarotte	5	3	2	60	
820030172	Bois et grès de Saint Restitut	14	10	4	71	Uniquement Dc autrefois
820030082	Bois et pelouses du col de Pennes	5	3	2	60	
820030144	Bois sableux de Rochegude					ZNIEFF sans espèce déterminante flore (ancienne liste)
820030905	Bois Viel					ZNIEFF sans espèce déterminante flore (ancienne liste)
820030148	Boisements de Pin de Salzmann d'Abeau et Fourniel	4	4	0	100	
820031114	Bord septentrional du plateau du Coiron	13	12	1	92	ZNIEFF sans espèce déterminante flore (ancienne liste)
820030089	Bordure orientale du plateau du Coiron	5	4	1	80	
820030251	Canal de Donzère-Mondragon et aérodrome de Pierrelatte	11	8	3	73	
820030142	Carrière du bois des Pauvres	1	1	0	100	
820030185	Carrières des sables d'Ambonil					ZNIEFF sans espèce déterminante flore (ancienne liste)
820030100	Claps, montagne de Clamontard et pic de Luc	17	10	7	59	
820030466	Col de Croix Rouge	1	0	1	0	
820030136	Col de Prémol	8	5	3	63	
820030162	Colline de Montchamp	9	4	5	44	
820030167	Colline de Puyjovent					
820030547	Colline sableuse du Birollet					ZNIEFF sans espèce déterminante flore (ancienne liste)
820030174	Collines de Chanabasset et Chatillon	1	0	1	0	Uniquement Dc autrefois
820030896	Combe de Champmajor					ZNIEFF sans espèce déterminante flore (ancienne liste)
820030133	Combe des Eaux, chèneale de Manbois	2	1	1	50	
820031031	Combe d'Izerand					ZNIEFF sans espèce déterminante flore (ancienne liste)
820030959	Combe du Cros	1	1	0	100	
820030132	Combe du ruisseau d'Aiguebelle au Grand Barry	4	3	1	75	Uniquement Dc autrefois
820030001	Combe Laval	9	9	0	100	
820030140	Combes de Fouillouse et des Naysses et environs	5	5	0	100	ZNIEFF sans espèce déterminante flore (ancienne liste)
820030112	Confluence du Bez et de la Drôme	14	12	2	86	
820032141	Confluent de l'Herbasse et de l'Isère					Uniquement Dc autrefois
820030244	Confluent de la Drôme et du Rhône, île de Printegarde et Petit-Rhône	5	5	0	100	
820032139	Confluent de la Joyeuse et de l'Isère	2 ?				Deux données D (Honorius nutans et Spiranthes aestivalis) non présentes dans BD CBN
820030110	Corniches de la Cévenne méridionale	1	1	0	100	ZNIEFF sans espèce déterminante flore (ancienne liste)
820030998	Côte du Baron, grotte du Verdus	1	1	0	100	
820031020	Coteau de la chapelle à Tournon-sur-Rhône	1	1	0	100	
820030962	Coteau de Vesseaux	1	1	0	100	Uniquement Dc autrefois
820030960	Coteau des Abéouradoux	3	1	2	33	
820030084	Coulée basaltique de St-Pons	15	13	2	87	
820030008	Cours aval du Granzon	14	13	1	93	ZNIEFF sans espèce déterminante flore (ancienne liste)
820030179	Cours supérieur de la Nègue et ses affluents	7	5	2	71	Uniquement Dc autrefois
820030118	Crête de la colline de Chevière					
820030130	Crêtes de Chauvac et Saint André-de-Rosans	2	2	0	100	
820030119	Crêtes dénudées de la Pierre-Sanglante et Tartaiguille					ZNIEFF sans espèce déterminante flore (ancienne liste)
820030072	Crêtes du col de l'Escrinet au serre des Fourches	3	3	0	100	
820030163	Défilé de la Comane					Uniquement Dc autrefois
820030204	Défilé de Ponsas	2	2	0	100	Uniquement Dc autrefois
820030478	Défilé du Pas des Ondes, lit de l'Oule et montagne d'Aiguebelle	5	2	3	40	
820030258	Delta du Roubion et vieux Rhône à Rochemaure	2	2	0	100	
820030127	Détroit de Saillans	2	0	2	0	
820030465	Devès et montagne des Vaux	7	3	4	43	
820030236	Ecluse de Châteauneuf, îles et contre-canal du Rhône	4	3	1	75	Uniquement Dc autrefois
820030030	Eglise de Châtelus					ZNIEFF sans espèce déterminante flore (ancienne liste)
820030128	Escarpement rocheux, bois et landes de Féreyrolles	2	2	0	100	ZNIEFF sans espèce déterminante flore (ancienne liste)
820030437	Etang Saint Louis et bois environnants	23	18	5	78	
820032103	Falaises du Canyon des Ecouges					Uniquement Dc autrefois
820030926	Forêt de Banne	4	3	1	75	

ID_MNHN	Libellé ZNIEFF	Nombre total d'espèces déterminantes	Nombre d'espèces déterminantes présentes à partir de 2001	Nombre d'espèces déterminantes non citées à partir de 2001	Pourcentage d'espèce encore présentes à partir de 2001	Remarques
820030939	Forêt de Cruas	1	1	0	100	ZNIEFF sans espèce déterminante flore (ancienne liste)
820030482	Forêt du Tay	8	4	4	50	
820030488	Fort de Mévouillon et prairies humides de Gresse	29	25	4	86	
820030213	Garrigue de la Beaume à la Ligne	21	21	0	100	
820030963	Gorge de la Payre					ZNIEFF sans espèce déterminante flore (ancienne liste)
820030494	Gorges de l'Aygues	13	5	8	38	
820030194	Gorges de l'Escharis	3	3	0	100	
820030005	Gorges de la Beaume	6	6	0	100	ZNIEFF sans espèce déterminante flore (ancienne liste)
820030205	Gorges de la Galaure	3	0	3	0	
820030242	Gorges de la Ligne et gras de Chauzon	18	15	3	83	
820030974	Gorges de la Louyre	6	2	4	33	
820030009	Gorges de l'Ardèche	63	41	22	65	
820030188	Gorges de Trente-Pas et montagne de Miélandre	11	2	9	18	
820030419	Gorges du Charuis	1	0	1	0	Uniquement Dc autrefois
820030234	Gorges du Rimouren	2	2	0	100	
820030484	Gorges du Toulourenc à Aulan	11	8	3	73	
820030483	Gourd des Oules à Reilhannette	3	2	1	67	ZNIEFF sans espèce déterminante flore (ancienne liste)
820030192	Grand Grange	1	1	0	100	Uniquement Dc autrefois
820030137	Grange Neuve et la Glacière	15	9	6	60	
820030094	Grotte de Baume Rousse					ZNIEFF sans espèce déterminante flore (ancienne liste)
820030471	Grotte de Baume Sourde					ZNIEFF sans espèce déterminante flore (ancienne liste)
820030461	Grotte de l'Enfernet à Aubres					ZNIEFF sans espèce déterminante flore (ancienne liste)
820030460	Grotte des Pilles					ZNIEFF sans espèce déterminante flore (ancienne liste)
820031017	Grottes de Charbonnouse					ZNIEFF sans espèce déterminante flore (ancienne liste)
820030903	Grottes de la Jaubernie	1	1	0	100	ZNIEFF sans espèce déterminante flore (ancienne liste)
820030977	Grottes du Serret					ZNIEFF sans espèce déterminante flore (ancienne liste)
820030159	Haie de Gachet					ZNIEFF sans espèce déterminante flore (ancienne liste)
820030476	Hautes gorges de la Drôme et montagne de l'Archier	6	1	5	17	
820030997	Haute-vallée de la Payre					ZNIEFF sans espèce déterminante flore (ancienne liste)
820030907	Haute-vallée de l'Ardèche	17	10	7	59	Uniquement Dc autrefois
820030255	Ile du Chiez, gravière de la ferme d'Ambrosse					Uniquement Dc autrefois
820030252	Ile et îlot de Blaud	1	1	0	100	ZNIEFF sans espèce déterminante flore (ancienne liste)
820032138	Ile sablières et roselières de la basse Isère	4	3	1	75	
820030257	Iles du Rhône à Meysse et La Coucourde					ZNIEFF sans espèce déterminante flore (ancienne liste)
820030487	L' Oule à Rottier	2	2	0	100	ZNIEFF sans espèce déterminante flore (ancienne liste)
820030424	L'Eygues en aval de la Draye du Moulin	1	0	1	0	Uniquement Dc autrefois
820030477	La Charousse et Combe Barral	2	2	0	100	ZNIEFF sans espèce déterminante flore (ancienne liste)
820030098	La Drôme au confluent de la Roanne, d'Espenal à Vercheny					
820030096	La Roanne à Pradelle, la montagne de Chabrier et le ruisseau de la Brette	1	0	1	0	Uniquement Dc autrefois
820030091	La Vèbre au Pertuis	2 ?				Deux données D (Ephedra major et Teucrium scordium) non présentes dans BD CBN
820030434	Landes du col de Macuègne					Uniquement Dc autrefois
820030156	Landes et bois de Saint Christophe	2 ?				Deux données D (Gymnadenia odoratissima et Ophrys bertolonii) non présentes dans BD CBN
820030232	Landes et pelouses des Chalans	2	0	2	0	
820030468	L'Aygues à Aubres					ZNIEFF sans espèce déterminante flore (ancienne liste)
820030490	L'Aygues en amont de Remuzat	4	2	2	50	
820030145	Le bois de Vache	4	3	1	75	
820030178	Le Jabron	2	2	0	100	
820030231	Le Rhône à Baix et Sauce-sur-Rhône	8	4	4	50	
820030462	L'Eygues entre Les Pilles et Curnier	3	1	2	33	
820031009	Ligne de crête du rocher de la Paillière au serre de Suson	8	5	3	63	
820032140	L'Isère des portes de Romans à la Vanelle	1 ?				Une donnée D (Honorius nutans) non présente dans BD CBN
820032093	L'Isère du pont d'Iseron à la confluence de la Bourne	2	2	0	100	
820030106	Lit de la Drôme à Blacons					
820030120	Lit de la Drôme et cultures à Ponet-et-Saint Auban	2	2	0	100	ZNIEFF sans espèce déterminante flore (ancienne liste)
820030250	Lône de l'Ove	2	2	0	100	ZNIEFF sans espèce déterminante flore (ancienne liste)
820030260	Lône des Goules					ZNIEFF sans espèce déterminante flore (ancienne liste)
820030153	Marais de Champagnat					ZNIEFF sans espèce déterminante flore (ancienne liste)
820030200	Marais de la Veauane et Etang du Mouchet	1	0	1	0	
820030146	Marais de Malibaud	50	46	4	92	
820030189	Marais de Montoisson et milieux environnants	1 ?				Une donnée D (Thelypteris palustris) non présente dans BD CBN
820030259	Marais des Oches					ZNIEFF sans espèce déterminante flore (ancienne liste)
820030332	Marais des Sagnes à Saint Romans					ZNIEFF sans espèce déterminante flore (ancienne liste)
820030090	Marais du pas de l'Estang	4	2	2	50	
820030225	Marais du Vernais	1	1	0	100	
820030240	Mares de Bas-Chassiers	2	2	0	100	Uniquement Dc autrefois
820030464	Massif de Garde Grosse et montagne de l'Essailon	6	3	3	50	
820030081	Massif de Justin, Solaure, Serre Chauvière et montagne de Rimon-et-Savel	12	5	7	42	
820030201	Massif de la dent de Rez	16	12	4	75	
820030180	Massif de la Grésièrre	5	4	1	80	
820030093	Massif de Saou	45	29	16	64	
820030141	Massif de Venterol					Uniquement Dc autrefois

ID_MNHN	Libellé ZNIEFF	Nombre total d'espèces déterminantes	Nombre d'espèces déterminantes présentes à partir de 2001	Nombre d'espèces déterminantes non citées à partir de 2001	Pourcentage d'espèce encore présentes à partir de 2001	Remarques
820030152	Massif du Grand Barry	7	7	0	100	
820030168	Mines de Condorcet					ZNIEFF sans espèce déterminante flore (ancienne liste)
820030496	Montagne d'Angèle	34	20	14	59	
820030481	Montagne de Baume noire, montagne des Plates et gorges d'Urbieux	7	3	4	43	
820030459	Montagne de Chamouse	34	25	9	74	
820030070	Montagne de Couspeau	16	11	5	69	
820030973	Montagne de Crussol	15	11	4	73	
820030486	Montagne de la Lance	8	6	2	75	
820030430	Montagne de la Vanige	4	0	4	0	
820030558	Montagne de L'Aup et montagne de Dindaret	27	16	11	59	
820030433	Montagne de Linceuil	1	0	1	0	
820030239	Montagne de Lure : le Larran	12	5	7	42	
820030154	Montagne de Montenier	1	0	1	0	
820030480	Montagne de Montlaud	8	3	5	38	
820030473	Montagne de Tarsimoure	8	0	8	0	
820030435	Montagne du Buc					ZNIEFF sans espèce déterminante flore (ancienne liste)
820030318	Montagne du Casset	1	0	1	0	Uniquement Dc autrefois
820030492	Montagne du Poët	5	1	4	20	
820030182	Montagne du Puy	3	1	2	33	
820030086	Montagnes d'Aucelon, de Boutarinarde et de l'Eyriau	38	23	15	61	
820030160	Montagnes de Haute-Huche et du Peyssias	1	0	1	0	
820030238	Montagnes de l'Archier, de Raton, des Gravières, les Aiguilles, l'Enclus et le Montrond	25	15	10	60	
820030186	Montagnes de Saint Maurice et du Poët	19	18	1	95	
820030113	Montagnes de Toussière et de la Pare, de la Varaimé, Quigouret et mont Chauvet	3	0	3	0	
820030428	Montagnes du Pied-du-Mulet, de Nauturière et de Palle	32	24	8	75	
820030049	Monts-du-Matin à Rochechinard	2	0	2	0	
820030138	Parcelle cultivée à Tulette					ZNIEFF sans espèce déterminante flore (ancienne liste)
820030489	Partie centrale du plateau du Coiron	15	14	1	93	
820030215	Partie du plateau des Gras de Vogüé	3	3	0	100	ZNIEFF sans espèce déterminante flore (ancienne liste)
820030107	Partie inférieure de la Gervanne	1	0	1	0	
820030181	Pas du Pont et vallons alentours	1	0	1	0	
820030300	Pelouse et boisement thermophile de Balaize	1	1	0	100	Uniquement Dc autrefois
820032088	Pelouse sèche et rochers de Verdun					Uniquement Dc autrefois
820030139	Pelouses de Barandon	2	1	1	50	
820030972	Pelouses de Bujarelle et des Blaches	1	1	0	100	
820030029	Pelouses des Jacots et combe de Maldina	2	2	0	100	
820030117	Pelouses des Micouleaux					ZNIEFF sans espèce déterminante flore (ancienne liste)
820030155	Pelouses sèches du Grésou					ZNIEFF sans espèce déterminante flore (ancienne liste)
820030209	Pelouses sèches du Péage					ZNIEFF sans espèce déterminante flore (ancienne liste)
820030022	Pelouses sèches du Pionné	2	0	2	0	
820030010	Pentes de la tour de Brison	4	1	3	25	
820031003	Pentes du volcan de Crau					ZNIEFF sans espèce déterminante flore (ancienne liste)
820030012	Petits Goulets et rochers de l'Arp	3	2	1	67	ZNIEFF sans espèce déterminante flore (ancienne liste)
820030249	Pic du Romarin					Uniquement Dc autrefois
820030097	Plaine bocagère de Pontaix	2	2	0	100	
820030105	Plateau de Die et ruisseau de Meyrosse	8	5	3	63	
820030216	Plateau de Jastres	6	6	0	100	ZNIEFF sans espèce déterminante flore (ancienne liste)
820030237	Plateau de Larnas					ZNIEFF sans espèce déterminante flore (ancienne liste)
820030164	Plateau de Montjoyer et pentes boisées de la vallée de la Citerne	17	9	8	53	
820030944	Plateau de Rompon	4	3	1	75	Uniquement Dc autrefois
820030169	Plateau de Roussas, Roucoule et bois des Mattes	18	14	4	78	
820030495	Plateau de Saint Laurent	14	7	7	50	
820030166	Plateau des Arras	1	1	0	100	
820030051	Plateau des Chaux	10	7	3	70	
820030214	Plateau des Gras	49	44	5	90	
820030219	Plateau des Gras de Bidon	3	3	0	100	ZNIEFF sans espèce déterminante flore (ancienne liste)
820030206	Plateau des Gras de Saint Remèze nord	3	0	3	0	ZNIEFF sans espèce déterminante flore (ancienne liste)
820030211	Plateau des Gras de Saint Remèze sud	1	1	0	100	Uniquement Dc autrefois
820030938	Plateau des Gras, serre de Gouvernement	1	1	0	100	ZNIEFF sans espèce déterminante flore (ancienne liste)
820030432	Plateau des Moures et de Saint Auban-sur-Ouvèze	16	10	6	63	
820031008	Plateau du Pradou et du champ de Mars	3	3	0	100	
820030187	Plateau du Rouvergüe et plateau de Clansayes	26	21	5	81	
820030177	Plateau du Trevet	1	1	0	100	
820030165	Plateau du vieil Allan	1?				Une donnée D (Cytisus elongatus) non présente dans BD CBN
820032137	Prairie à Chateaufort-sur-Isère	2	0	2	0	
820030975	Prairie de Celles-les-Bains					ZNIEFF sans espèce déterminante flore (ancienne liste)
820030256	Prairie de la Plaine	4	2	2	50	
820030191	Prairie humide des Aubagnes	1	1	0	100	
820030157	Prairies du Serre Chaitieu	6	5	1	83	Uniquement Dc autrefois
820030999	Prairies et bois de la Meysse, pic de Chenavari	9	7	2	78	ZNIEFF sans espèce déterminante flore (ancienne liste)

ID_MNHN	Libellé ZNIEFF	Nombre total d'espèces déterminantes	Nombre d'espèces déterminantes présentes à partir de 2001	Nombre d'espèces déterminantes non citées à partir de 2001	Pourcentage d'espèce encore présentes à partir de 2001	Remarques
820030241	Prairies et landes de Champ Long et Grand Patis	4	4	0	100	Uniquement Dc autrefois
820030927	Prairies et landes de Pierre Gourde	6	4	2	67	ZNIEFF sans espèce déterminante flore (ancienne liste)
820030436	Prairies humides de Lachau	5	5	0	100	
820030050	Ramières du Val de Drôme	15	11	4	73	
820030987	Rasquille et ligne de crête					ZNIEFF sans espèce déterminante flore (ancienne liste)
820030202	Ravin du Just	1 ?				Une donnée D (<i>Cytisus elongatus</i>) non présente dans BD CBN
820030014	Rebord occidental du Vercors, du pas de Bouvaret au cirque de Peyrus	14	11	3	79	
820030088	Résurgences du Trou Arnaud					ZNIEFF sans espèce déterminante flore (ancienne liste)
820030243	Rhône court-circuité de la chute de Saint Vallier					
820030015	Ripisylve de la Lyonne et de la Bourne	2	2	0	100	
820030190	Ripisylve et lit du Lez	1	1	0	100	Uniquement Dc autrefois
820030470	Ripisylve et lit du Roubion	6	3	3	50	
820030017	Ripisylve et lit majeur de l'Ardèche	4	4	0	100	ZNIEFF sans espèce déterminante flore (ancienne liste)
820030099	Rives de la Drôme et marais des Boulignons	9	3	6	33	
820030957	Rivière de la Claysse à Saint Sauveur-de-Cruzrières	3	3	0	100	
820031001	Rivière du Sandron	1	0	1	0	
820030253	Robinet de Donzère	20	8	12	40	
820030085	Roche de Luchon	2	1	1	50	
820030456	Rocher de Saint Julien	10	7	3	70	
820030122	Rocher de Sainte Croix	5	3	2	60	
820030134	Rocher de Sampzon	9	7	2	78	Uniquement Dc autrefois
820030002	Rochers de Presles et de Choranche	11	11	0	100	
820031005	Rochers et landes de la forêt des volcans	5	5	0	100	Uniquement Dc autrefois
820030493	Roubine des lavandes et l'Oule à Rémuzat					ZNIEFF sans espèce déterminante flore (ancienne liste)
820032082	Ruisseau du Tarze					ZNIEFF sans espèce déterminante flore (ancienne liste)
820030988	Ruisseau Boyon					ZNIEFF sans espèce déterminante flore (ancienne liste)
820030934	Ruisseau de Bourdaric					ZNIEFF sans espèce déterminante flore (ancienne liste)
820031022	Ruisseau de la Sumène					ZNIEFF sans espèce déterminante flore (ancienne liste)
820031038	Ruisseau de l'Auzène					ZNIEFF sans espèce déterminante flore (ancienne liste)
820030990	Ruisseau de l'Orsanne, pentes des Chases					ZNIEFF sans espèce déterminante flore (ancienne liste)
820030915	Ruisseau de Lys, ruisseau de l'ubac					ZNIEFF sans espèce déterminante flore (ancienne liste)
820030467	Ruisseau de Soubrion					ZNIEFF sans espèce déterminante flore (ancienne liste)
820030158	Ruisseau de Veyrière					ZNIEFF sans espèce déterminante flore (ancienne liste)
820031032	Ruisseau d'Ozou	3	2	1	67	ZNIEFF sans espèce déterminante flore (ancienne liste)
820030904	Ruisseau du Bosc					ZNIEFF sans espèce déterminante flore (ancienne liste)
820030899	Ruisseau du Libones, cours inférieur de la rivière de la Bourges	3	3	0	100	ZNIEFF sans espèce déterminante flore (ancienne liste)
820030333	Ruisseau du Merdaret	2	2	0	100	ZNIEFF sans espèce déterminante flore (ancienne liste)
820030900	Ruisseau du Mézayon	1	0	1	0	Uniquement Dc autrefois
820030135	Ruisseau du Rieussec	2	2	0	100	ZNIEFF sans espèce déterminante flore (ancienne liste)
820030545	Ruisseau le Tarze					ZNIEFF sans espèce déterminante flore (ancienne liste)
820030149	Ruisseaux de la Ganière et d'Abeau	30	25	5	83	
820031015	Ruisseaux de la Volane, du Mas, de la Bise et de la Gamondes	6	4	2	67	
820030101	Ruisseaux du bassin de la Beaume					ZNIEFF sans espèce déterminante flore (ancienne liste)
820030212	Ruisselet de la Petite-Berre					ZNIEFF sans espèce déterminante flore (ancienne liste)
820032142	Sables de Châteauneuf-sur-Isère	4	3	1	75	
820030171	Sables de Mirabel-aux-Baronnies	4	1	3	25	
820030426	Sables de Suze-la-Rousse	14	14	0	100	
820030491	Saint Roman, Piégros, et gorges de Pommerol	9	6	3	67	
820030897	Serre de Guercy, serre d'Aurouze	7	7	0	100	ZNIEFF sans espèce déterminante flore (ancienne liste)
820030150	Serre de l'Elzède	11	7	4	64	
820031023	Serres et coteaux des environs de Nozières					ZNIEFF sans espèce déterminante flore (ancienne liste)
820031054	Site à chauves-souris de Lardet					ZNIEFF sans espèce déterminante flore (ancienne liste)
820030087	Site à chauves-souris du Saint Martin-le-Supérieur					ZNIEFF sans espèce déterminante flore (ancienne liste)
820030083	Sommet de Berguise	3	3	0	100	ZNIEFF sans espèce déterminante flore (ancienne liste)
820030925	Thueyts	4	4	0	100	ZNIEFF sans espèce déterminante flore (ancienne liste)
820030108	Tourbières du plateau de Montselgues	3	3	0	100	
820030025	Tuffière et rochers du Mont Baret	1	0	1	0	ZNIEFF sans espèce déterminante flore (ancienne liste)
820030227	Vallée de l'ibie	12	12	0	100	
820030458	Vallée de la Bine	1	1	0	100	
820031002	Vallée de la Boulogne	7	1	6	14	ZNIEFF sans espèce déterminante flore (ancienne liste)
820030071	Vallée de la Courance	1	0	1	0	
820030058	Vallée de la Sure	5	4	1	80	
820030048	Vallée de la Thines	14	10	4	71	
820030023	Vallée de l'Ardèche de Vogué à Balazuc					ZNIEFF sans espèce déterminante flore (ancienne liste)
820030996	Vallée de l'Oize	1	0	1	0	Uniquement Dc autrefois
820030989	Vallée du Boyon	5	5	0	100	Uniquement Dc autrefois
820030036	Vallée du Chassezac	29	27	2	93	
820030055	Vallée du Roubreau et affluents	4	1	3	25	
820030063	Vallées de la Beaume, de la Drobie et affluents	19	16	3	84	
820031037	Vallées de la Glueyre et de la Veyruègne	4	3	1	75	
820030006	Vallées de l'Ardèche et de la Ligne aux environs de Ruoms	16	15	1	94	

ID_MNHN	Libellé ZNIEFF	Nombre total d'espèces déterminantes	Nombre d'espèces déterminantes présentes à partir de 2001	Nombre d'espèces déterminantes non citées à partir de 2001	Pourcentage d'espèce encore présentes à partir de 2001	Remarques
820031026	Vallon de Brouter	1	1	0	100	
820030475	Vallon de Carabès	12	7	5	58	
820030916	Vallon de Chambeyrol	1	1	0	100	Uniquement Dc autrefois
820030474	Vallon de Commendrat à Saint Dizier-en-Diois	2	2	0	100	Uniquement Dc autrefois
820030961	Vallon de Crouzet	2	2	0	100	
820031021	Vallon de l'Argentière	8	8	0	100	
820031019	Vallon de Lay	1 ?				Une donnée D (<i>Gagea bohemica</i>) non présente dans BD CBN
820031024	Vallon de Rioudard	1	1	0	100	ZNIEFF sans espèce déterminante flore (ancienne liste)
820030116	Vallon de Sagnac					ZNIEFF sans espèce déterminante flore (ancienne liste)
820031018	Vallon des Aurets					ZNIEFF sans espèce déterminante flore (ancienne liste)
820030932	Vallon du Turzon	1	1	0	100	ZNIEFF sans espèce déterminante flore (ancienne liste)
820030930	Vallons de Jergne et de Trévalon					ZNIEFF sans espèce déterminante flore (ancienne liste)
820031044	Vallons de serre Long, des Clautres et de Chalaix	1	1	0	100	ZNIEFF sans espèce déterminante flore (ancienne liste)
820030937	Vallons du Levaron et du Ferrand	1	0	1	0	Uniquement Dc autrefois
820030931	Vallons du Mialan et du Gibarlet					ZNIEFF sans espèce déterminante flore (ancienne liste)
820030463	Vallons et collines de Rousset-les-Vignes à Le Pègue	9	5	4	56	
820030431	Versant nord de la montagne de Bluye	15	9	6	60	
820030985	Versants méridionaux de la Roche					Uniquement Dc autrefois
820030991	Versants méridionaux du moyen Eyrieux et affluents	1	0	1	0	Uniquement Dc autrefois
820030976	Versants méridionaux sous le serre de Peyremourier					
820030229	Vieux Rhône à Bourg-lès-Valence	2	1	1	50	
820030230	Vieux Rhône à La Roche-de-Glun	3	1	2	33	
820030254	Vieux Rhône et îles du Rhône de Viviers à Pont-Saint Esprit	9	9	0	100	
820030233	Vieux-Rhône d'Etoile et Ile des Petits-Robins					
820030929	Zones marneuses entre Grospierres et Beaulieu	17	16	1	94	

ANNEXE 5



ID_MNHN	Libellé ZNIEFF	Nombre total d'espèces déterminantes	Nombre d'espèces déterminantes présentes à partir de 2001
820030898	Affluent de la Volane à Vals-les-Bains	1	1
820030028	Basse-vallée de l'Ardèche	1	1
820030102	Beaumont-en-Diois	1	1
820030013	Bois de Bizal	1	0
820030092	Bois de Prévieux	2	1
820030142	Carrière du bois des Pauvres	1	1
820030466	Col de Croix Rouge	1	0
820030174	Collines de Chanabasset et Chatillon	1	0
820030133	Combe des Eaux, chênaie de Manbois	2	1
820030959	Combe du Cros	1	1
820030110	Corniches de la Cévenne méridionale	1	1
820030998	Côte du Baron, grotte du Verdus	1	1
820031020	Coteau de la chapelle à Tournon-sur-Rhône	1	1
820030962	Coteau de Vesseaux	1	1
820030960	Coteau des Abéouradoux	3	1
820030939	Forêt de Cruas	1	1
820030419	Gorges du Charuis	1	0
820030192	Grand Grange	1	1
820030903	Grottes de la Jaubernie	1	1
820030476	Hautes gorges de la Drôme et montagne de l'Archier	6	1
820030252	Ile et îlot de Blaud	1	1
820030424	L'Eygues en aval de la Draye du Moulin	1	0
820030096	La Roanne à Pradelle, la montagne de Chabrier et le ruisseau de la Brette	1	0
820030462	L'Eygues entre Les Pilles et Curnier	3	1
820030200	Marais de la Veune et Etang du Mouchet	1	0
820030225	Marais du Vernais	1	1
820030433	Montagne de Linceuil	1	0
820030154	Montagne de Montenier	1	0
820030318	Montagne du Casset	1	0
820030492	Montagne du Poët	5	1
820030182	Montagne du Puy	3	1
820030160	Montagnes de Haute-Huche et du Peyssias	1	0
820030107	Partie inférieure de la Gervanne	1	0
820030181	Pas du Pont et vallons alentours	1	0
820030300	Pelouse et boisement thermophile de Balaize	1	1
820030139	Pelouses de Barandon	2	1
820030972	Pelouses de Bujarelle et des Blaches	1	1
820030010	Pentes de la tour de Brison	4	1
820030166	Plateau des Arras	1	1
820030211	Plateau des Gras de Saint Remèze sud	1	1
820030938	Plateau des Gras, serre de Gouvernement	1	1
820030177	Plateau du Trevet	1	1
820030256	Prairie de la Plaine	3	1
820030191	Prairie humide des Aubagnes	1	1
820030190	Ripisylve et lit du Lez	1	1
820031001	Rivière du Sandron	1	0
820030085	Roche de Luchon	2	1
820030900	Ruisseau du Mézayon	1	0
820030171	Sables de Mirabel-aux-Baronnies	4	1
820030025	Tuffière et rochers du Mont Baret	1	0
820030458	Vallée de la Bine	1	1
820031002	Vallée de la Boulogne	7	1
820030071	Vallée de la Courance	1	0
820030996	Vallée de l'Oize	1	0
820030055	Vallée du Roubreau et affluents	4	1
820031026	Vallon de Brouter	1	1
820030916	Vallon de Chambeyrol	1	1
820031024	Vallon de Rioudard	1	1
820030932	Vallon du Turzon	1	1
820031044	Vallons de serre Long, des Clautres et de Chalaix	1	1
820030937	Vallons du Levaron et du Ferrand	1	0
820030991	Versants méridionaux du moyen Eyrieux et affluents	1	0
820030229	Vieux Rhône à Bourg-lès-Valence	2	1
820030230	Vieux Rhône à La Roche-de-Glun	3	1

ANNEXE 6



ID_MNHN	Libellé ZNIEFF	Nombre total d'espèces déterminantes	Nombre d'espèces déterminantes présentes à partir de 2001	Pourcentage d'espèce encore présentes à partir de 2001	Remarques
820030013	Bois de Bizal	1	0	0	Déjà pris en compte dans le chapitre 5.4
820030466	Col de Croix Rouge	1	0	0	Déjà pris en compte dans le chapitre 5.4
820030174	Collines de Chanabasset et Chatillon	1	0	0	Déjà pris en compte dans le chapitre 5.4
820030127	Détroit de Saillans	2	0	0	
820030205	Gorges de la Galaure	3	0	0	
820030188	Gorges de Trente-Pas et montagne de Miélandre	11	2	18	
820030419	Gorges du Charuis	1	0	0	Déjà pris en compte dans le chapitre 5.4
820030476	Hautes gorges de la Drôme et montagne de l'Archier	6	1	17	Déjà pris en compte dans le chapitre 5.4
820030424	L'Eygues en aval de la Draye du Moulin	1	0	0	Déjà pris en compte dans le chapitre 5.4
820030096	La Roanne à Pradelle, la montagne de Chabrier et le ruisseau de la Brette	1	0	0	Déjà pris en compte dans le chapitre 5.4
820030232	Landes et pelouses des Chalans	2	0	0	
820030200	Marais de la Veauene et Etang du Mouchet	1	0	0	Déjà pris en compte dans le chapitre 5.4
820030430	Montagne de la Vanige	4	0	0	
820030433	Montagne de Linçeuil	1	0	0	Déjà pris en compte dans le chapitre 5.4
820030154	Montagne de Monténier	1	0	0	Déjà pris en compte dans le chapitre 5.4
820030473	Montagne de Tarsimoure	8	0	0	
820030318	Montagne du Casset	1	0	0	Déjà pris en compte dans le chapitre 5.4
820030492	Montagne du Poët	5	1	20	Déjà pris en compte dans le chapitre 5.4
820030160	Montagnes de Haute-Huche et du Peyssias	1	0	0	Déjà pris en compte dans le chapitre 5.4
820030113	Montagnes de Toussière et de la Pare, de la Varaième, Quigouret et mont Chauvet	3	0	0	
820030049	Monts-du-Matin à Rochechinard	2	0	0	
820030107	Partie inférieure de la Gervanne	1	0	0	Déjà pris en compte dans le chapitre 5.4
820030181	Pas du Pont et vallons alentours	1	0	0	Déjà pris en compte dans le chapitre 5.4
820030022	Pelouses sèches du Pionné	2	0	0	
820030010	Pentes de la tour de Brison	4	1	25	Déjà pris en compte dans le chapitre 5.4
820030206	Plateau des Gras de Saint Remèze nord	3	0	0	
820032137	Prairie à Chateaufort-sur-Isère	2	0	0	
820031001	Rivière du Sandron	1	0	0	Déjà pris en compte dans le chapitre 5.4
820030900	Ruisseau du Mézayon	1	0	0	Déjà pris en compte dans le chapitre 5.4
820030171	Sables de Mirabel-aux-Baronnies	3	1	25	Déjà pris en compte dans le chapitre 5.4
820030025	Tuffière et rochers du Mont Baret	1	0	0	Déjà pris en compte dans le chapitre 5.4
820031002	Vallée de la Boulogne	7	1	14	Déjà pris en compte dans le chapitre 5.4
820030071	Vallée de la Courance	1	0	0	Déjà pris en compte dans le chapitre 5.4
820030996	Vallée de l'Oize	1	0	0	Déjà pris en compte dans le chapitre 5.4
820030055	Vallée du Roubreau et affluents	4	1	25	Déjà pris en compte dans le chapitre 5.4
820030937	Vallons du Levaron et du Ferrand	1	0	0	Déjà pris en compte dans le chapitre 5.4
820030991	Versants méridionaux du moyen Eyrieux et affluents	1	0	0	Déjà pris en compte dans le chapitre 5.4

ANNEXE 7



Annexe 7

ID_MNHN	Libellé ZNIEFF	Remarque	Priorité
820030155	Pelouses sèches du Grésou	Pas de données d'espèces végétales déterminantes (selon nouvelle liste) ni d'espèces animales déterminantes	1
820030209	Pelouses sèches du Péage	Pas de données d'espèces végétales déterminantes (selon nouvelle liste) ni d'espèces animales déterminantes	1
820030545	Ruisseau le Tarze	Pas de données d'espèces végétales déterminantes (selon nouvelle liste) ni d'espèces animales déterminantes	1
820030547	Colline sableuse du Birollet	Pas de données d'espèces végétales déterminantes (selon nouvelle liste) ni d'espèces animales déterminantes	1
820030118	Crête de la colline de Chevière	Pas de données d'espèces végétales déterminantes (selon nouvelle liste) ni d'espèces animales déterminantes	1
820032088	Pelouse sèche et rochers de Verdun	Pas de données d'espèces végétales déterminantes (selon nouvelle liste) ni d'espèces animales déterminantes	1
820030156	Landes et bois de Saint Christophe	Des données d'espèces végétales présentes dans la base ZNIEFF mais pas dans les bases de données des CBN	2
820031019	Vallon de Lay	Des données d'espèces végétales présentes dans la base ZNIEFF mais pas dans les bases de données des CBN	2
820030165	Plateau du vieil Allan	Des données d'espèces végétales présentes dans la base ZNIEFF mais pas dans les bases de données des CBN	2
820030189	Marais de Montoisson et milieux environnants	Des données d'espèces végétales présentes dans la base ZNIEFF mais pas dans les bases de données des CBN	2
820030091	La Vèbre au Pertuis	Des données d'espèces végétales présentes dans la base ZNIEFF mais pas dans les bases de données des CBN	2
820032140	L'Isère des portes de Romans à la Vanelle	Des données d'espèces végétales présentes dans la base ZNIEFF mais pas dans les bases de données des CBN	2
820032139	Confluent de la Joyeuse et de l'Isère	Des données d'espèces végétales présentes dans la base ZNIEFF mais pas dans les bases de données des CBN	2
820030202	Ravin du Just	Des données d'espèces végétales présentes dans la base ZNIEFF mais pas dans les bases de données des CBN	2
820030098	La Drôme au confluent de la Roanne, d'Espenel à Vercheny	Pas de données d'espèces végétales déterminantes (selon nouvelle liste) mais des données d'espèces animales déterminantes	3
820030106	Lit de la Drôme à Blacons	Pas de données d'espèces végétales déterminantes (selon nouvelle liste) mais des données d'espèces animales déterminantes	3
820030141	Massif de Venterol	Pas de données d'espèces végétales déterminantes (selon nouvelle liste) mais des données d'espèces animales déterminantes	3
820030163	Défilé de la Comane	Pas de données d'espèces végétales déterminantes (selon nouvelle liste) mais des données d'espèces animales déterminantes	3

Annexe 7

ID_MNHN	Libellé ZNIEFF	Remarque	Priorité
820030167	Colline de Puyjovent	Pas de données d'espèces végétales déterminantes (selon nouvelle liste) mais des données d'espèces animales déterminantes	3
820030184	Aéroport de Valence-Chabeuil	Pas de données d'espèces végétales déterminantes (selon nouvelle liste) mais des données d'espèces animales déterminantes	3
820030233	Vieux-Rhône d'Etoile et Ile des Petits-Robins	Pas de données d'espèces végétales déterminantes (selon nouvelle liste) mais des données d'espèces animales déterminantes	3
820030243	Rhône court-circuité de la chute de Saint Vallier	Pas de données d'espèces végétales déterminantes (selon nouvelle liste) mais des données d'espèces animales déterminantes	3
820030249	Pic du Romarin	Pas de données d'espèces végétales déterminantes (selon nouvelle liste) mais des données d'espèces animales déterminantes	3
820030255	Ile du Chiez, gravière de la ferme d'Ambrosse	Pas de données d'espèces végétales déterminantes (selon nouvelle liste) mais des données d'espèces animales déterminantes	3
820030257	Iles du Rhône à Meysse et La Coucourde	Pas de données d'espèces végétales déterminantes (selon nouvelle liste) mais des données d'espèces animales déterminantes	3
820030434	Landes du col de Macuègne	Pas de données d'espèces végétales déterminantes (selon nouvelle liste) mais des données d'espèces animales déterminantes	3
820030976	Versants méridionaux sous le serre de Peyremourier	Pas de données d'espèces végétales déterminantes (selon nouvelle liste) mais des données d'espèces animales déterminantes	3
820030985	Versants méridionaux de la Roche	Pas de données d'espèces végétales déterminantes (selon nouvelle liste) mais des données d'espèces animales déterminantes	3
820032103	Falaises du Canyon des Ecouges	Pas de données d'espèces végétales déterminantes (selon nouvelle liste) mais des données d'espèces animales déterminantes	3
820032141	Confluent de l'Herbasse et de l'Isère	Pas de données d'espèces végétales déterminantes (selon nouvelle liste) mais des données d'espèces animales déterminantes	3
820030013	Bois de Bizal	Une seule donnée d'espèce végétale déterminante (selon la nouvelle liste) mais non actualisée (avant 2001)	4a
820030025	Tuffière et rochers du Mont Baret	Une seule donnée d'espèce végétale déterminante (selon la nouvelle liste) mais non actualisée (avant 2001)	4a
820030071	Vallée de la Courance	Une seule donnée d'espèce végétale déterminante (selon la nouvelle liste) mais non actualisée (avant 2001)	4a
820030096	La Roanne à Pradelle, la montagne de Chabrier et le ruisseau de la Brette	Une seule donnée d'espèce végétale déterminante (selon la nouvelle liste) mais non actualisée (avant 2001)	4a
820030107	Partie inférieure de la Gervanne	Une seule donnée d'espèce végétale déterminante (selon la nouvelle liste) mais non actualisée (avant 2001)	4a
820030154	Montagne de Montenier	Une seule donnée d'espèce végétale déterminante (selon la nouvelle liste) mais non actualisée (avant 2001)	4a

Annexe 7

ID_MNHN	Libellé ZNIEFF	Remarque	Priorité
820030160	Montagnes de Haute-Huche et du Peyssias	Une seule donnée d'espèce végétale déterminante (selon la nouvelle liste) mais non actualisée (avant 2001)	4a
820030174	Collines de Chanabasset et Chatillon	Une seule donnée d'espèce végétale déterminante (selon la nouvelle liste) mais non actualisée (avant 2001)	4a
820030181	Pas du Pont et vallons alentours	Une seule donnée d'espèce végétale déterminante (selon la nouvelle liste) mais non actualisée (avant 2001)	4a
820030200	Marais de la Veaine et Etang du Mouchet	Une seule donnée d'espèce végétale déterminante (selon la nouvelle liste) mais non actualisée (avant 2001)	4a
820030318	Montagne du Casset	Une seule donnée d'espèce végétale déterminante (selon la nouvelle liste) mais non actualisée (avant 2001)	4a
820030419	Gorges du Charuis	Une seule donnée d'espèce végétale déterminante (selon la nouvelle liste) mais non actualisée (avant 2001)	4a
820030424	L'Eygues en aval de la Draye du Moulin	Une seule donnée d'espèce végétale déterminante (selon la nouvelle liste) mais non actualisée (avant 2001)	4a
820030433	Montagne de Linceuil	Une seule donnée d'espèce végétale déterminante (selon la nouvelle liste) mais non actualisée (avant 2001)	4a
820030466	Col de Croix Rouge	Une seule donnée d'espèce végétale déterminante (selon la nouvelle liste) mais non actualisée (avant 2001)	4a
820030900	Ruisseau du Mézayon	Une seule donnée d'espèce végétale déterminante (selon la nouvelle liste) mais non actualisée (avant 2001)	4a
820030937	Vallons du Levaron et du Ferrand	Une seule donnée d'espèce végétale déterminante (selon la nouvelle liste) mais non actualisée (avant 2001)	4a
820030991	Versants méridionaux du moyen Eyrieux et affluents	Une seule donnée d'espèce végétale déterminante (selon la nouvelle liste) mais non actualisée (avant 2001)	4a
820030996	Vallée de l'Oize	Une seule donnée d'espèce végétale déterminante (selon la nouvelle liste) mais non actualisée (avant 2001)	4a
820031001	Rivière du Sandron	Une seule donnée d'espèce végétale déterminante (selon la nouvelle liste) mais non actualisée (avant 2001)	4a
820030028	Basse-vallée de l'Ardèche	Une seule donnée d'espèce végétale déterminante (selon la nouvelle liste) mais actualisée (à partir de 2001)	4b
820030102	Beaumont-en-Diois	Une seule donnée d'espèce végétale déterminante (selon la nouvelle liste) mais actualisée (à partir de 2001)	4b
820030110	Corniches de la Cévenne méridionale	Une seule donnée d'espèce végétale déterminante (selon la nouvelle liste) mais actualisée (à partir de 2001)	4b
820030142	Carrière du bois des Pauvres	Une seule donnée d'espèce végétale déterminante (selon la nouvelle liste) mais actualisée (à partir de 2001)	4b

Annexe 7

ID_MNHN	Libellé ZNIEFF	Remarque	Priorité
820030166	Plateau des Arras	Une seule donnée d'espèce végétale déterminante (selon la nouvelle liste) mais actualisée (à partir de 2001)	4b
820030177	Plateau du Trevet	Une seule donnée d'espèce végétale déterminante (selon la nouvelle liste) mais actualisée (à partir de 2001)	4b
820030190	Ripisylve et lit du Lez	Une seule donnée d'espèce végétale déterminante (selon la nouvelle liste) mais actualisée (à partir de 2001)	4b
820030191	Prairie humide des Aubagnes	Une seule donnée d'espèce végétale déterminante (selon la nouvelle liste) mais actualisée (à partir de 2001)	4b
820030192	Grand Grange	Une seule donnée d'espèce végétale déterminante (selon la nouvelle liste) mais actualisée (à partir de 2001)	4b
820030211	Plateau des Gras de Saint Remèze sud	Une seule donnée d'espèce végétale déterminante (selon la nouvelle liste) mais actualisée (à partir de 2001)	4b
820030225	Marais du Vernais	Une seule donnée d'espèce végétale déterminante (selon la nouvelle liste) mais actualisée (à partir de 2001)	4b
820030252	Ile et îône de Blaud	Une seule donnée d'espèce végétale déterminante (selon la nouvelle liste) mais actualisée (à partir de 2001)	4b
820030300	Pelouse et boisement thermophile de Balaize	Une seule donnée d'espèce végétale déterminante (selon la nouvelle liste) mais actualisée (à partir de 2001)	4b
820030458	Vallée de la Bine	Une seule donnée d'espèce végétale déterminante (selon la nouvelle liste) mais actualisée (à partir de 2001)	4b
820030898	Affluent de la Volane à Vals-les-Bains	Une seule donnée d'espèce végétale déterminante (selon la nouvelle liste) mais actualisée (à partir de 2001)	4b
820030903	Grottes de la Jaubernie	Une seule donnée d'espèce végétale déterminante (selon la nouvelle liste) mais actualisée (à partir de 2001)	4b
820030916	Vallon de Chambeyrol	Une seule donnée d'espèce végétale déterminante (selon la nouvelle liste) mais actualisée (à partir de 2001)	4b
820030932	Vallon du Turzon	Une seule donnée d'espèce végétale déterminante (selon la nouvelle liste) mais actualisée (à partir de 2001)	4b
820030938	Plateau des Gras, serre de Gouvernement	Une seule donnée d'espèce végétale déterminante (selon la nouvelle liste) mais actualisée (à partir de 2001)	4b
820030939	Forêt de Cruas	Une seule donnée d'espèce végétale déterminante (selon la nouvelle liste) mais actualisée (à partir de 2001)	4b
820030959	Combe du Cros	Une seule donnée d'espèce végétale déterminante (selon la nouvelle liste) mais actualisée (à partir de 2001)	4b
820030962	Coteau de Vesseaux	Une seule donnée d'espèce végétale déterminante (selon la nouvelle liste) mais actualisée (à partir de 2001)	4b

Annexe 7

ID_MNHN	Libellé ZNIEFF	Remarque	Priorité
820030972	Pelouses de Bujarelle et des Blaches	Une seule donnée d'espèce végétale déterminante (selon la nouvelle liste) mais actualisée (à partir de 2001)	4b
820030998	Côte du Baron, grotte du Verdus	Une seule donnée d'espèce végétale déterminante (selon la nouvelle liste) mais actualisée (à partir de 2001)	4b
820031020	Coteau de la chapelle à Tournon-sur-Rhône	Une seule donnée d'espèce végétale déterminante (selon la nouvelle liste) mais actualisée (à partir de 2001)	4b
820031024	Vallon de Rioudard	Une seule donnée d'espèce végétale déterminante (selon la nouvelle liste) mais actualisée (à partir de 2001)	4b
820031026	Vallon de Brouter	Une seule donnée d'espèce végétale déterminante (selon la nouvelle liste) mais actualisée (à partir de 2001)	4b
820031044	Vallons de serre Long, des Clautres et de Chalaix	Une seule donnée d'espèce végétale déterminante (selon la nouvelle liste) mais actualisée (à partir de 2001)	4b
820030085	Roche de Luchon	Une seule donnée d'espèce végétale déterminante (selon la nouvelle liste) mais actualisée (à partir de 2001)	4b
820030092	Bois de Prévieux	Une seule donnée d'espèce végétale déterminante (selon la nouvelle liste) mais actualisée (à partir de 2001)	4b
820030133	Combe des Eaux, chênaie de Manbois	Une seule donnée d'espèce végétale déterminante (selon la nouvelle liste) mais actualisée (à partir de 2001)	4b
820030139	Pelouses de Barandon	Une seule donnée d'espèce végétale déterminante (selon la nouvelle liste) mais actualisée (à partir de 2001)	4b
820030229	Vieux Rhône à Bourg-lès-Valence	Une seule donnée d'espèce végétale déterminante (selon la nouvelle liste) mais actualisée (à partir de 2001)	4b
820030230	Vieux Rhône à La Roche-de-Glun	Une seule donnée d'espèce végétale déterminante (selon la nouvelle liste) mais actualisée (à partir de 2001)	4b
820030055	Vallée du Roubreau et affluents	Une seule donnée d'espèce végétale déterminante (selon la nouvelle liste) mais actualisée (à partir de 2001)	4b
820030182	Montagne du Puy	Une seule donnée d'espèce végétale déterminante (selon la nouvelle liste) mais actualisée (à partir de 2001)	4b
820030256	Prairie de la Plaine	Une seule donnée d'espèce végétale déterminante (selon la nouvelle liste) mais actualisée (à partir de 2001)	4b
820030462	L'Eygues entre Les Pilles et Curnier	Une seule donnée d'espèce végétale déterminante (selon la nouvelle liste) mais actualisée (à partir de 2001)	4b
820030960	Coteau des Abéouradoux	Une seule donnée d'espèce végétale déterminante (selon la nouvelle liste) mais actualisée (à partir de 2001)	4b
820030010	Pentes de la tour de Brison	Une seule donnée d'espèce végétale déterminante (selon la nouvelle liste) mais actualisée (à partir de 2001)	4b

Annexe 7

ID_MNHN	Libellé ZNIEFF	Remarque	Priorité
820030492	Montagne du Poët	Une seule donnée d'espèce végétale déterminante (selon la nouvelle liste) mais actualisée (à partir de 2001)	4b
820030476	Hautes gorges de la Drôme et montagne de l'Archier	Une seule donnée d'espèce végétale déterminante (selon la nouvelle liste) mais actualisée (à partir de 2001)	4b
820031002	Vallée de la Boulogne	Une seule donnée d'espèce végétale déterminante (selon la nouvelle liste) mais actualisée (à partir de 2001)	4b
820030022	Pelouses sèches du Pionné	Moins de 30 % des données d'espèces végétales déterminantes actualisées	5
820030049	Monts-du-Matin à Rochechinard	Moins de 30 % des données d'espèces végétales déterminantes actualisées	5
820030127	Détroit de Saillans	Moins de 30 % des données d'espèces végétales déterminantes actualisées	5
820030232	Landes et pelouses des Chalans	Moins de 30 % des données d'espèces végétales déterminantes actualisées	5
820032137	Prairie à Chateauneuf-sur-Isère	Moins de 30 % des données d'espèces végétales déterminantes actualisées	5
820030113	Montagnes de Toussière et de la Pare, de la Varaimé, Quigouret et mont Chauvet	Moins de 30 % des données d'espèces végétales déterminantes actualisées	5
820030171	Sables de Mirabel-aux-Baronnies	Moins de 30 % des données d'espèces végétales déterminantes actualisées	5
820030205	Gorges de la Galaure	Moins de 30 % des données d'espèces végétales déterminantes actualisées	5
820030206	Plateau des Gras de Saint Remèze nord	Moins de 30 % des données d'espèces végétales déterminantes actualisées	5
820030430	Montagne de la Vanige	Moins de 30 % des données d'espèces végétales déterminantes actualisées	5
820030473	Montagne de Tarsimoure	Moins de 30 % des données d'espèces végétales déterminantes actualisées	5
820030188	Gorges de Trente-Pas et montagne de Miélandre	Moins de 30 % des données d'espèces végétales déterminantes actualisées	5

ANNEXE 8



Type de ZNIEFF	ID_MNHN	NOM ZNIEFF	CD_NOM cité	NOM cité	CODE_REF cité	NOM_REF cité	Remarque	Correction à faire	Nouveau CD_NOM	Nouveau NOM
1	820030070	Montagne de Couspeau	80034	Aconitum lycoctonum L., 1753	80034	Aconitum lycoctonum L., 1753	Doublon	A supprimer		
1	820030076	Tourbière du Savoyard, plaine des	80034	Aconitum lycoctonum L., 1753	80034	Aconitum lycoctonum L., 1753	Doublon	A supprimer		
1	820030082	Bois et pelouses du col de Pennes	80034	Aconitum lycoctonum L., 1753	80034	Aconitum lycoctonum L., 1753	Doublon	A supprimer		
1	820030086	Montagnes d'Aucelon, de Boutarina	80034	Aconitum lycoctonum L., 1753	80034	Aconitum lycoctonum L., 1753	Doublon	A supprimer		
1	820030093	Massif de Sauu	80034	Aconitum lycoctonum L., 1753	80034	Aconitum lycoctonum L., 1753	Doublon	A supprimer		
1	820030095	Massif du Tanargue	80034	Aconitum lycoctonum L., 1753	80034	Aconitum lycoctonum L., 1753	Doublon	A supprimer		
1	820030100	Claps, montagne de Clamontard et	80034	Aconitum lycoctonum L., 1753	80034	Aconitum lycoctonum L., 1753	Doublon	A supprimer		
1	820030180	Massif de la Grésièrè	80034	Aconitum lycoctonum L., 1753	80034	Aconitum lycoctonum L., 1753	Doublon	A supprimer		
1	820030182	Montagne du Puy	80034	Aconitum lycoctonum L., 1753	80034	Aconitum lycoctonum L., 1753	Doublon	A supprimer		
1	820030183	Bois du Fays et ravin de Pissarotte	80034	Aconitum lycoctonum L., 1753	80034	Aconitum lycoctonum L., 1753	Doublon	A supprimer		
1	820030186	Montagnes de Saint Maurice et du	80034	Aconitum lycoctonum L., 1753	80034	Aconitum lycoctonum L., 1753	Doublon	A supprimer		
1	820030238	Montagnes de l'Archier, de Raton, d	80034	Aconitum lycoctonum L., 1753	80034	Aconitum lycoctonum L., 1753	Doublon	A supprimer		
1	820030318	Montagne du Casset	80034	Aconitum lycoctonum L., 1753	80034	Aconitum lycoctonum L., 1753	Doublon	A supprimer		
1	820030428	Montagnes du Pied-du-Mulet, de N	80034	Aconitum lycoctonum L., 1753	80034	Aconitum lycoctonum L., 1753	Doublon	A supprimer		
1	820030459	Montagne de Chamouse	80034	Aconitum lycoctonum L., 1753	80034	Aconitum lycoctonum L., 1753	Doublon	A supprimer		
1	820030476	Hautes gorges de la Drôme et mon	80034	Aconitum lycoctonum L., 1753	80034	Aconitum lycoctonum L., 1753	Doublon	A supprimer		
1	820030496	Montagne d'Angèle	80034	Aconitum lycoctonum L., 1753	80034	Aconitum lycoctonum L., 1753	Doublon	A supprimer		
1	820030558	Montagne de L'Aup et montagne de	80034	Aconitum lycoctonum L., 1753	80034	Aconitum lycoctonum L., 1753	Doublon	A supprimer		
1	820030912	Rivières de l'Esse, de l'Escoutay e	80034	Aconitum lycoctonum L., 1753	80034	Aconitum lycoctonum L., 1753	Doublon	A supprimer		
2	820003420	« Serres » cévenols autour du Tana	80034	Aconitum lycoctonum L., 1753	80034	Aconitum lycoctonum L., 1753	Doublon	A supprimer		
2	820030077	« Serres » séparant la haute-vallée	80034	Aconitum lycoctonum L., 1753	80034	Aconitum lycoctonum L., 1753	Doublon	A supprimer		
2	820030080	Chaînons du Diois central	80034	Aconitum lycoctonum L., 1753	80034	Aconitum lycoctonum L., 1753	Doublon	A supprimer		
2	820030497	Chaînons méridionaux des Baronn	80034	Aconitum lycoctonum L., 1753	80034	Aconitum lycoctonum L., 1753	Doublon	A supprimer		
2	820030114	Chaînons occidentaux du Diois : Fo	80034	Aconitum lycoctonum L., 1753	80034	Aconitum lycoctonum L., 1753	Doublon	A supprimer		
2	820010172	Chaînons septentrionaux des Baro	80034	Aconitum lycoctonum L., 1753	80034	Aconitum lycoctonum L., 1753	Doublon	A supprimer		
2	820000418	Ensemble fonctionnel formé par la r	80034	Aconitum lycoctonum L., 1753	80034	Aconitum lycoctonum L., 1753	Doublon	A supprimer		
2	820030228	Haut-Diois : haut-bassin de la Drôm	80034	Aconitum lycoctonum L., 1753	80034	Aconitum lycoctonum L., 1753	Doublon	A supprimer		
2	820003417	Serres et adrets de la Haute-vallée	80034	Aconitum lycoctonum L., 1753	80034	Aconitum lycoctonum L., 1753	Doublon	A supprimer		
1	820030070	Montagne de Couspeau	80070	Aconitum vulparia Rchb., 1819	611926	Aconitum lycoctonum subsp. vulpari	Erreur (à rapporter à Aconitum lycocto	A remplacer	130772	Aconitum lycoctonum subsp. neapolitanum (Ten.) Nyman, 1878
1	820030076	Tourbière du Savoyard, plaine des	80070	Aconitum vulparia Rchb., 1819	611926	Aconitum lycoctonum subsp. vulpari	Erreur (à rapporter à Aconitum lycocto	A remplacer	130772	Aconitum lycoctonum subsp. neapolitanum (Ten.) Nyman, 1878
1	820030082	Bois et pelouses du col de Pennes	80070	Aconitum vulparia Rchb., 1819	611926	Aconitum lycoctonum subsp. vulpari	Erreur (à rapporter à Aconitum lycocto	A remplacer	130772	Aconitum lycoctonum subsp. neapolitanum (Ten.) Nyman, 1878
1	820030086	Montagnes d'Aucelon, de Boutarina	80070	Aconitum vulparia Rchb., 1819	611926	Aconitum lycoctonum subsp. vulpari	Erreur (à rapporter à Aconitum lycocto	A remplacer	130772	Aconitum lycoctonum subsp. neapolitanum (Ten.) Nyman, 1878
1	820030093	Massif de Sauu	80070	Aconitum vulparia Rchb., 1819	611926	Aconitum lycoctonum subsp. vulpari	Erreur (à rapporter à Aconitum lycocto	A remplacer	130772	Aconitum lycoctonum subsp. neapolitanum (Ten.) Nyman, 1878
1	820030095	Massif du Tanargue	80070	Aconitum vulparia Rchb., 1819	611926	Aconitum lycoctonum subsp. vulpari	Erreur (à rapporter à Aconitum lycocto	A remplacer	130772	Aconitum lycoctonum subsp. neapolitanum (Ten.) Nyman, 1878
1	820030100	Claps, montagne de Clamontard et	80070	Aconitum vulparia Rchb., 1819	611926	Aconitum lycoctonum subsp. vulpari	Erreur (à rapporter à Aconitum lycocto	A remplacer	130772	Aconitum lycoctonum subsp. neapolitanum (Ten.) Nyman, 1878
1	820030180	Massif de la Grésièrè	80070	Aconitum vulparia Rchb., 1819	611926	Aconitum lycoctonum subsp. vulpari	Erreur (à rapporter à Aconitum lycocto	A remplacer	130772	Aconitum lycoctonum subsp. neapolitanum (Ten.) Nyman, 1878
1	820030182	Montagne du Puy	80070	Aconitum vulparia Rchb., 1819	611926	Aconitum lycoctonum subsp. vulpari	Erreur (à rapporter à Aconitum lycocto	A remplacer	130772	Aconitum lycoctonum subsp. neapolitanum (Ten.) Nyman, 1878
1	820030183	Bois du Fays et ravin de Pissarotte	80070	Aconitum vulparia Rchb., 1819	611926	Aconitum lycoctonum subsp. vulpari	Erreur (à rapporter à Aconitum lycocto	A remplacer	130772	Aconitum lycoctonum subsp. neapolitanum (Ten.) Nyman, 1878
1	820030186	Montagnes de Saint Maurice et du	80070	Aconitum vulparia Rchb., 1819	611926	Aconitum lycoctonum subsp. vulpari	Erreur (à rapporter à Aconitum lycocto	A remplacer	130772	Aconitum lycoctonum subsp. neapolitanum (Ten.) Nyman, 1878
1	820030238	Montagnes de l'Archier, de Raton, d	80070	Aconitum vulparia Rchb., 1819	611926	Aconitum lycoctonum subsp. vulpari	Erreur (à rapporter à Aconitum lycocto	A remplacer	130772	Aconitum lycoctonum subsp. neapolitanum (Ten.) Nyman, 1878
1	820030318	Montagne du Casset	80070	Aconitum vulparia Rchb., 1819	611926	Aconitum lycoctonum subsp. vulpari	Erreur (à rapporter à Aconitum lycocto	A remplacer	130772	Aconitum lycoctonum subsp. neapolitanum (Ten.) Nyman, 1878
1	820030428	Montagnes du Pied-du-Mulet, de N	80070	Aconitum vulparia Rchb., 1819	611926	Aconitum lycoctonum subsp. vulpari	Erreur (à rapporter à Aconitum lycocto	A remplacer	130772	Aconitum lycoctonum subsp. neapolitanum (Ten.) Nyman, 1878
1	820030459	Montagne de Chamouse	80070	Aconitum vulparia Rchb., 1819	611926	Aconitum lycoctonum subsp. vulpari	Erreur (à rapporter à Aconitum lycocto	A remplacer	130772	Aconitum lycoctonum subsp. neapolitanum (Ten.) Nyman, 1878
1	820030476	Hautes gorges de la Drôme et mon	80070	Aconitum vulparia Rchb., 1819	611926	Aconitum lycoctonum subsp. vulpari	Erreur (à rapporter à Aconitum lycocto	A remplacer	130772	Aconitum lycoctonum subsp. neapolitanum (Ten.) Nyman, 1878
1	820030496	Montagne d'Angèle	80070	Aconitum vulparia Rchb., 1819	611926	Aconitum lycoctonum subsp. vulpari	Erreur (à rapporter à Aconitum lycocto	A remplacer	130772	Aconitum lycoctonum subsp. neapolitanum (Ten.) Nyman, 1878
1	820030558	Montagne de L'Aup et montagne de	80070	Aconitum vulparia Rchb., 1819	611926	Aconitum lycoctonum subsp. vulpari	Erreur (à rapporter à Aconitum lycocto	A remplacer	130772	Aconitum lycoctonum subsp. neapolitanum (Ten.) Nyman, 1878
1	820030912	Rivières de l'Esse, de l'Escoutay e	80070	Aconitum vulparia Rchb., 1819	611926	Aconitum lycoctonum subsp. vulpari	Erreur (à rapporter à Aconitum lycocto	A remplacer	130772	Aconitum lycoctonum subsp. neapolitanum (Ten.) Nyman, 1878
2	820003420	« Serres » cévenols autour du Tana	80070	Aconitum vulparia Rchb., 1819	611926	Aconitum lycoctonum subsp. vulpari	Erreur (à rapporter à Aconitum lycocto	A remplacer	130772	Aconitum lycoctonum subsp. neapolitanum (Ten.) Nyman, 1878
2	820030077	« Serres » séparant la haute-vallée	80070	Aconitum vulparia Rchb., 1819	611926	Aconitum lycoctonum subsp. vulpari	Erreur (à rapporter à Aconitum lycocto	A remplacer	130772	Aconitum lycoctonum subsp. neapolitanum (Ten.) Nyman, 1878
2	820030080	Chaînons du Diois central	80070	Aconitum vulparia Rchb., 1819	611926	Aconitum lycoctonum subsp. vulpari	Erreur (à rapporter à Aconitum lycocto	A remplacer	130772	Aconitum lycoctonum subsp. neapolitanum (Ten.) Nyman, 1878
2	820030497	Chaînons méridionaux des Baronn	80070	Aconitum vulparia Rchb., 1819	611926	Aconitum lycoctonum subsp. vulpari	Erreur (à rapporter à Aconitum lycocto	A remplacer	130772	Aconitum lycoctonum subsp. neapolitanum (Ten.) Nyman, 1878
2	820030114	Chaînons occidentaux du Diois : Fo	80070	Aconitum vulparia Rchb., 1819	611926	Aconitum lycoctonum subsp. vulpari	Erreur (à rapporter à Aconitum lycocto	A remplacer	130772	Aconitum lycoctonum subsp. neapolitanum (Ten.) Nyman, 1878
2	820010172	Chaînons septentrionaux des Baro	80070	Aconitum vulparia Rchb., 1819	611926	Aconitum lycoctonum subsp. vulpari	Erreur (à rapporter à Aconitum lycocto	A remplacer	130772	Aconitum lycoctonum subsp. neapolitanum (Ten.) Nyman, 1878
2	820000418	Ensemble fonctionnel formé par la r	80070	Aconitum vulparia Rchb., 1819	611926	Aconitum lycoctonum subsp. vulpari	Erreur (à rapporter à Aconitum lycocto	A remplacer	130772	Aconitum lycoctonum subsp. neapolitanum (Ten.) Nyman, 1878
2	820030228	Haut-Diois : haut-bassin de la Drôm	80070	Aconitum vulparia Rchb., 1819	611926	Aconitum lycoctonum subsp. vulpari	Erreur (à rapporter à Aconitum lycocto	A remplacer	130772	Aconitum lycoctonum subsp. neapolitanum (Ten.) Nyman, 1878
2	820003417	Serres et adrets de la Haute-vallée	80070	Aconitum vulparia Rchb., 1819	611926	Aconitum lycoctonum subsp. vulpari	Erreur (à rapporter à Aconitum lycocto	A remplacer	130772	Aconitum lycoctonum subsp. neapolitanum (Ten.) Nyman, 1878
1	820030058	Vallée de la Sure	80154	Adenocarpus commutatus Guss., 1828	80155	Adenocarpus complicatus (L.) J.Gay	Doublon	A supprimer		
1	820030996	Vallée de l'Oize	80154	Adenocarpus commutatus Guss., 1828	80155	Adenocarpus complicatus (L.) J.Gay	Doublon	A supprimer		
1	820031001	Rivière du Sandron	80154	Adenocarpus commutatus Guss., 1828	80155	Adenocarpus complicatus (L.) J.Gay	Doublon	A supprimer		
1	820031015	Ruisseaux de la Volane, du Mas, de	80154	Adenocarpus commutatus Guss., 1828	80155	Adenocarpus complicatus (L.) J.Gay	Doublon	A supprimer		
2	820031007	Bassins versants de la Volane, de l	80154	Adenocarpus commutatus Guss., 1828	80155	Adenocarpus complicatus (L.) J.Gay	Doublon	A supprimer		
2	820002843	Ensemble fonctionnel formé par l'A	80154	Adenocarpus commutatus Guss., 1828	80155	Adenocarpus complicatus (L.) J.Gay	Doublon	A supprimer		
1	820030169	Plateau de Roussas, Roucoule et b	80856	Aira capillaris Savi, 1798	94633	Deschampsia media (Gouan) Roem	Doublon et erreur (se rapporte à Aira e	A supprimer		
1	820030195	Belvédère de Pierre-Aiguille	80856	Aira capillaris Savi, 1798	94633	Deschampsia media (Gouan) Roem	Doublon et erreur (se rapporte à Aira e	A supprimer		
2	820030210	Collines drômoises	80856	Aira capillaris Savi, 1798	94633	Deschampsia media (Gouan) Roem	Doublon et erreur (se rapporte à Aira e	A supprimer		
2	820000383	Illet granitique de Saint-Vallier-Tain-	80856	Aira capillaris Savi, 1798	94633	Deschampsia media (Gouan) Roem	Doublon et erreur (se rapporte à Aira e	A supprimer		
1	820030009	Gorges de l'Ardèche	81288	Alkanna tinctoria Tausch, 1824	112403	Pardoglossum cheirifolium (L.) Barbi	Erreur (à rapporter à Alkanna mathioli	A remplacer	615122	Alkanna tinctoria auct. non Tausch, 1824
1	820030172	Bois et grès de Saint Restitut	81288	Alkanna tinctoria Tausch, 1824	112403	Pardoglossum cheirifolium (L.) Barbi	Erreur (à rapporter à Alkanna mathioli	A remplacer	615122	Alkanna tinctoria auct. non Tausch, 1824
1	820030426	Sables de Suze-la-Rousse	81288	Alkanna tinctoria Tausch, 1824	112403	Pardoglossum cheirifolium (L.) Barbi	Erreur (à rapporter à Alkanna mathioli	A remplacer	615122	Alkanna tinctoria auct. non Tausch, 1824
1	820030437	Etang Saint Louis et bois environna	81288	Alkanna tinctoria Tausch, 1824	112403	Pardoglossum cheirifolium (L.) Barbi	Erreur (à rapporter à Alkanna mathioli	A remplacer	615122	Alkanna tinctoria auct. non Tausch, 1824
2	820004274	Collines sableuses du Tricastin et F	81288	Alkanna tinctoria Tausch, 1824	112403	Pardoglossum cheirifolium (L.) Barbi	Erreur (à rapporter à Alkanna mathioli	A remplacer	615122	Alkanna tinctoria auct. non Tausch, 1824
2	820002843	Ensemble fonctionnel formé par l'A	81288	Alkanna tinctoria Tausch, 1824	112403	Pardoglossum cheirifolium (L.) Barbi	Erreur (à rapporter à Alkanna mathioli	A remplacer	615122	Alkanna tinctoria auct. non Tausch, 1824
2	820000351	Ensemble fonctionnel formé par le	81288	Alkanna tinctoria Tausch, 1824	112403	Pardoglossum cheirifolium (L.) Barbi	Erreur (à rapporter à Alkanna mathioli	A remplacer	615122	Alkanna tinctoria auct. non Tausch, 1824
1	820031977	Hauts plateaux sud du Vercors	81636	Alopecurus fulvus Sm., 1805	81610	Alopecurus aequalis Sobol., 1799	Doublon	A supprimer		

Type de ZNIEFF	ID_MNHN	NOM ZNIEFF	CD_NOM cité	NOM cité	CODE_REF cité	NOM_REF cité	Remarque	Correction à faire	Nouveau CD_NOM	Nouveau NOM
2	820000394	Hauts plateaux du Vercors	81636	Alopecurus fulvus Sm., 1805	81610	Alopecurus aequalis Sobol., 1799	Doublon	A supprimer		
1	820031977	Hauts plateaux sud du Vercors	131237	Alopecurus geniculatus subsp. fulvus (Sm.) Hartm.,	81610	Alopecurus aequalis Sobol., 1799	Doublon	A supprimer		
2	820000394	Hauts plateaux du Vercors	131237	Alopecurus geniculatus subsp. fulvus (Sm.) Hartm.,	81610	Alopecurus aequalis Sobol., 1799	Doublon	A supprimer		
1	820030050	Ramières du Val de Drôme	81889	Alyssum campestre sensu auct.	81944	Alyssum simplex Rudolphi, 1799	Doublon	A supprimer		
1	820030086	Montagnes d'Aucelon, de Boutarina	81889	Alyssum campestre sensu auct.	81944	Alyssum simplex Rudolphi, 1799	Doublon	A supprimer		
1	820030157	Prairies du Serre Chaitieu	81889	Alyssum campestre sensu auct.	81944	Alyssum simplex Rudolphi, 1799	Doublon	A supprimer		
1	820030169	Plateau de Roussas, Roucoule et b	81889	Alyssum campestre sensu auct.	81944	Alyssum simplex Rudolphi, 1799	Doublon	A supprimer		
1	820030171	Sables de Mirabel-aux-Baronnies	81889	Alyssum campestre sensu auct.	81944	Alyssum simplex Rudolphi, 1799	Doublon	A supprimer		
1	820030173	Gorges des Gâts et Forêt du Sapet	81889	Alyssum campestre sensu auct.	81944	Alyssum simplex Rudolphi, 1799	Doublon	A supprimer		
1	820030239	Montagne de Lure : le Larran	81889	Alyssum campestre sensu auct.	81944	Alyssum simplex Rudolphi, 1799	Doublon	A supprimer		
1	820030484	Gorges du Toulourenc à Aulan	81889	Alyssum campestre sensu auct.	81944	Alyssum simplex Rudolphi, 1799	Doublon	A supprimer		
1	820030494	Gorges de l'Aygues	81889	Alyssum campestre sensu auct.	81944	Alyssum simplex Rudolphi, 1799	Doublon	A supprimer		
1	820030495	Plateau de Saint Laurent	81889	Alyssum campestre sensu auct.	81944	Alyssum simplex Rudolphi, 1799	Doublon	A supprimer		
2	820030080	Chaînon du Diois central	81889	Alyssum campestre sensu auct.	81944	Alyssum simplex Rudolphi, 1799	Doublon	A supprimer		
2	820030497	Chaînon méridionaux des Baronn	81889	Alyssum campestre sensu auct.	81944	Alyssum simplex Rudolphi, 1799	Doublon	A supprimer		
2	820010172	Chaînon septentrionaux des Baron	81889	Alyssum campestre sensu auct.	81944	Alyssum simplex Rudolphi, 1799	Doublon	A supprimer		
2	820000418	Ensemble fonctionnel formé par la r	81889	Alyssum campestre sensu auct.	81944	Alyssum simplex Rudolphi, 1799	Doublon	A supprimer		
1	820030239	Montagne de Lure : le Larran	81922	Alyssum minus sensu Rothm. non Rothm., 1941	81944	Alyssum simplex Rudolphi, 1799	Doublon	A supprimer		
1	820030137	Grange Neuve et la Glacière	82498	Androsace elongata L., 1763	82498	Androsace elongata L., 1763	Doublon	A supprimer		
1	820030036	Vallée du Chassezac	82554	Androsace officinale All., 1785	103245	Hypericum androsaceum L., 1753	Doublon	A supprimer		
1	820030048	Vallée de la Thines	82554	Androsace officinale All., 1785	103245	Hypericum androsaceum L., 1753	Doublon	A supprimer		
1	820030049	Monts-du-Matin à Rochechinard	82554	Androsace officinale All., 1785	103245	Hypericum androsaceum L., 1753	Doublon	A supprimer		
1	820030063	Vallées de la Beaume, de la Drobie	82554	Androsace officinale All., 1785	103245	Hypericum androsaceum L., 1753	Doublon	A supprimer		
1	820030149	Ruisseaux de la Ganière et d'Abeau	82554	Androsace officinale All., 1785	103245	Hypericum androsaceum L., 1753	Doublon	A supprimer		
2	820000386	Chaînon occidentaux du Vercors	82554	Androsace officinale All., 1785	103245	Hypericum androsaceum L., 1753	Doublon	A supprimer		
2	820002843	Ensemble fonctionnel formé par l'A	82554	Androsace officinale All., 1785	103245	Hypericum androsaceum L., 1753	Doublon	A supprimer		
2	820030147	Piémont cévenol	82554	Androsace officinale All., 1785	103245	Hypericum androsaceum L., 1753	Doublon	A supprimer		
1	820030170	Bois de Taulignan	82884	Anthemis tinctoria L., 1753	92629	Cota tinctoria (L.) J.Gay ex Guss., 1854	Doublon et erreur (se rapporte à Cota	A supprimer		
1	820030238	Montagnes de l'Archier, de Raton, d	82884	Anthemis tinctoria L., 1753	92629	Cota tinctoria (L.) J.Gay ex Guss., 1854	Doublon et erreur (se rapporte à Cota	A supprimer		
1	820030459	Montagne de Chamouse	82884	Anthemis tinctoria L., 1753	92629	Cota tinctoria (L.) J.Gay ex Guss., 1854	Doublon et erreur (se rapporte à Cota	A supprimer		
2	820030497	Chaînon méridionaux des Baronn	82884	Anthemis tinctoria L., 1753	92629	Cota tinctoria (L.) J.Gay ex Guss., 1854	Doublon et erreur (se rapporte à Cota	A supprimer		
2	820010172	Chaînon septentrionaux des Baron	82884	Anthemis tinctoria L., 1753	92629	Cota tinctoria (L.) J.Gay ex Guss., 1854	Doublon et erreur (se rapporte à Cota	A supprimer		
1	820030052	Gorges d'Omblyze, Ruisseau de la	82958	Anthriscus vulgaris Pers., 1805	82931	Anthriscus caucalis M.Bieb., 1808	Doublon	A supprimer		
2	820000386	Chaînon occidentaux du Vercors	82958	Anthriscus vulgaris Pers., 1805	82931	Anthriscus caucalis M.Bieb., 1808	Doublon	A supprimer		
1	820030048	Vallée de la Thines	83021	Antirrhinum asarina L., 1753	84229	Asarina procumbens Mill., 1768	Doublon	A supprimer		
1	820030058	Vallée de la Sure	83021	Antirrhinum asarina L., 1753	84229	Asarina procumbens Mill., 1768	Doublon	A supprimer		
1	820030063	Vallées de la Beaume, de la Drobie	83021	Antirrhinum asarina L., 1753	84229	Asarina procumbens Mill., 1768	Doublon	A supprimer		
1	820030076	Tourbière du Savoyard, plaine des	83021	Antirrhinum asarina L., 1753	84229	Asarina procumbens Mill., 1768	Doublon	A supprimer		
1	820030095	Massif du Tanargue	83021	Antirrhinum asarina L., 1753	84229	Asarina procumbens Mill., 1768	Doublon	A supprimer		
1	820030907	Haute-vallée de l'Ardèche	83021	Antirrhinum asarina L., 1753	84229	Asarina procumbens Mill., 1768	Doublon	A supprimer		
1	820031005	Rochers et landes de la forêt des v	83021	Antirrhinum asarina L., 1753	84229	Asarina procumbens Mill., 1768	Doublon	A supprimer		
1	820031008	Plateau du Pradou et du champ de	83021	Antirrhinum asarina L., 1753	84229	Asarina procumbens Mill., 1768	Doublon	A supprimer		
2	820003420	« Serres » cévenols autour du Tané	83021	Antirrhinum asarina L., 1753	84229	Asarina procumbens Mill., 1768	Doublon	A supprimer		
2	820030077	« Serres » séparant la haute-vallée	83021	Antirrhinum asarina L., 1753	84229	Asarina procumbens Mill., 1768	Doublon	A supprimer		
2	820031007	Bassins versants de la Volane, de l	83021	Antirrhinum asarina L., 1753	84229	Asarina procumbens Mill., 1768	Doublon	A supprimer		
2	820002843	Ensemble fonctionnel formé par l'A	83021	Antirrhinum asarina L., 1753	84229	Asarina procumbens Mill., 1768	Doublon	A supprimer		
2	820031012	Ligne de crête de Mézilhac au col de	83021	Antirrhinum asarina L., 1753	84229	Asarina procumbens Mill., 1768	Doublon	A supprimer		
2	820003417	Serres et adrets de la Haute-vallée	83021	Antirrhinum asarina L., 1753	84229	Asarina procumbens Mill., 1768	Doublon	A supprimer		
1	820030239	Montagne de Lure : le Larran	83246	Aquilegia bertolonii Schott, 1853	83261	Aquilegia reuteri Boiss., 1854	Doublon	A supprimer		
1	820030428	Montagnes du Pied-du-Mulet, de N	83246	Aquilegia bertolonii Schott, 1853	83261	Aquilegia reuteri Boiss., 1854	Doublon	A supprimer		
1	820030431	Versant nord de la montagne de Bl	83246	Aquilegia bertolonii Schott, 1853	83261	Aquilegia reuteri Boiss., 1854	Doublon	A supprimer		
2	820030497	Chaînon méridionaux des Baronn	83246	Aquilegia bertolonii Schott, 1853	83261	Aquilegia reuteri Boiss., 1854	Doublon	A supprimer		
1	820030002	Rochers de Presles et de Choranch	83412	Arabis stricta Huds., 1778	83402	Arabis scabra All., 1773	Doublon	A supprimer		
1	820030007	Grands Goulets, rochers et bois de	83412	Arabis stricta Huds., 1778	83402	Arabis scabra All., 1773	Doublon	A supprimer		
1	820030031	Plateau d'Ambel et Forêt de Lente	83412	Arabis stricta Huds., 1778	83402	Arabis scabra All., 1773	Doublon	A supprimer		
1	820030113	Montagnes de Toussière et de la P	83412	Arabis stricta Huds., 1778	83402	Arabis scabra All., 1773	Doublon	A supprimer		
1	820031959	Falaises et pieds de falaises de la b	83412	Arabis stricta Huds., 1778	83402	Arabis scabra All., 1773	Doublon	A supprimer		
1	820031966	Montagne de Beure	83412	Arabis stricta Huds., 1778	83402	Arabis scabra All., 1773	Doublon	A supprimer		
1	820031977	Hauts plateaux sud du Vercors	83412	Arabis stricta Huds., 1778	83402	Arabis scabra All., 1773	Doublon	A supprimer		
1	820032079	Gorges du Nant, cirque de Malleva	83412	Arabis stricta Huds., 1778	83402	Arabis scabra All., 1773	Doublon	A supprimer		
2	820032083	Chaînon septentrionaux du Vercor	83412	Arabis stricta Huds., 1778	83402	Arabis scabra All., 1773	Doublon	A supprimer		
2	820030126	Haut-Diois, massif du Jocou	83412	Arabis stricta Huds., 1778	83402	Arabis scabra All., 1773	Doublon	A supprimer		
2	820000394	Hauts plateaux du Vercors	83412	Arabis stricta Huds., 1778	83402	Arabis scabra All., 1773	Doublon	A supprimer		
2	820000417	Plateaux centraux du Vercors	83412	Arabis stricta Huds., 1778	83402	Arabis scabra All., 1773	Doublon	A supprimer		
2	820000420	Royans et vallée de la Bourne	83412	Arabis stricta Huds., 1778	83402	Arabis scabra All., 1773	Doublon	A supprimer		
1	820030170	Bois de Taulignan	83554	Arenaria capitata Lam., 1779	131577	Arenaria aggregata subsp. aggregata	Doublon	A supprimer		
2	820030126	Haut-Diois, massif du Jocou	83584	Arenaria grandiflora L., 1759	83584	Arenaria grandiflora L., 1759	Doublon	A supprimer		
1	820030002	Rochers de Presles et de Choranch	83721	Argyrolobium linnaeanum Walp., 1839	83722	Argyrolobium zanonii (Turra) P.W.Ba	Doublon	A supprimer		
1	820030105	Plateau de Die et ruisseau de Meyr	83721	Argyrolobium linnaeanum Walp., 1839	83722	Argyrolobium zanonii (Turra) P.W.Ba	Doublon	A supprimer		
1	820030173	Gorges des Gâts et Forêt du Sapet	83721	Argyrolobium linnaeanum Walp., 1839	83722	Argyrolobium zanonii (Turra) P.W.Ba	Doublon	A supprimer		
1	820031959	Falaises et pieds de falaises de la b	83721	Argyrolobium linnaeanum Walp., 1839	83722	Argyrolobium zanonii (Turra) P.W.Ba	Doublon	A supprimer		
2	820032083	Chaînon septentrionaux du Vercor	83721	Argyrolobium linnaeanum Walp., 1839	83722	Argyrolobium zanonii (Turra) P.W.Ba	Doublon	A supprimer		
2	820030210	Collines drômoises	83721	Argyrolobium linnaeanum Walp., 1839	83722	Argyrolobium zanonii (Turra) P.W.Ba	Doublon	A supprimer		
2	820000418	Ensemble fonctionnel formé par la r	83721	Argyrolobium linnaeanum Walp., 1839	83722	Argyrolobium zanonii (Turra) P.W.Ba	Doublon	A supprimer		

Type de ZNIEFF	ID_MNHN	NOM ZNIEFF	CD_NOM cité	NOM cité	CODE_REF cité	NOM_REF cité	Remarque	Correction à faire	Nouveau CD_NOM	Nouveau NOM
2	820000394	Hauts plateaux du Vercors	83721	Argyrolobium linnaeanum Walp., 1839	83722	Argyrolobium zanonii (Turra) P.W.Ba	Doublon	A supprimer		
2	820000420	Royans et vallée de la Bourne	83721	Argyrolobium linnaeanum Walp., 1839	83722	Argyrolobium zanonii (Turra) P.W.Ba	Doublon	A supprimer		
1	820030105	Plateau de Die et ruisseau de Meyr	131697	Artemisia alba subsp. camphorata P.Fourn., 1939	83934	Artemisia alba Turra, 1764	Doublon	A supprimer		
1	820031959	Falaises et pieds de falaises de la b	131697	Artemisia alba subsp. camphorata P.Fourn., 1939	83934	Artemisia alba Turra, 1764	Doublon	A supprimer		
2	820000418	Ensemble fonctionnel formé par la r	131697	Artemisia alba subsp. camphorata P.Fourn., 1939	83934	Artemisia alba Turra, 1764	Doublon	A supprimer		
2	820000394	Hauts plateaux du Vercors	131697	Artemisia alba subsp. camphorata P.Fourn., 1939	83934	Artemisia alba Turra, 1764	Doublon	A supprimer		
1	820030105	Plateau de Die et ruisseau de Meyr	131700	Artemisia alba subsp. saxatilis (Waldst. & Kit. ex Wil	83934	Artemisia alba Turra, 1764	Doublon	A supprimer		
1	820031959	Falaises et pieds de falaises de la b	131700	Artemisia alba subsp. saxatilis (Waldst. & Kit. ex Wil	83934	Artemisia alba Turra, 1764	Doublon	A supprimer		
2	820000418	Ensemble fonctionnel formé par la r	131700	Artemisia alba subsp. saxatilis (Waldst. & Kit. ex Wil	83934	Artemisia alba Turra, 1764	Doublon	A supprimer		
2	820000394	Hauts plateaux du Vercors	131700	Artemisia alba subsp. saxatilis (Waldst. & Kit. ex Wil	83934	Artemisia alba Turra, 1764	Doublon	A supprimer		
1	820030105	Plateau de Die et ruisseau de Meyr	83955	Artemisia camphorata Vill., 1779	83934	Artemisia alba Turra, 1764	Doublon	A supprimer		
1	820031959	Falaises et pieds de falaises de la b	83955	Artemisia camphorata Vill., 1779	83934	Artemisia alba Turra, 1764	Doublon	A supprimer		
2	820000418	Ensemble fonctionnel formé par la r	83955	Artemisia camphorata Vill., 1779	83934	Artemisia alba Turra, 1764	Doublon	A supprimer		
2	820000394	Hauts plateaux du Vercors	83955	Artemisia camphorata Vill., 1779	83934	Artemisia alba Turra, 1764	Doublon	A supprimer		
1	820030180	Massif de la Grésière	84309	Asperula glauca (L.) Besser, 1821	99429	Galium glaucum L., 1753	Doublon	A supprimer		
1	820030002	Rochers de Presles et de Choranch	84387	Aspidium aculeatum (L.) Sw., 1802	115041	Polystichum aculeatum (L.) Roth, 17	Doublon	A supprimer		
1	820030007	Grands Goulets, rochers et bois de	84387	Aspidium aculeatum (L.) Sw., 1802	115041	Polystichum aculeatum (L.) Roth, 17	Doublon	A supprimer		
1	820030012	Petits Goulets et rochers de l'Arp	84387	Aspidium aculeatum (L.) Sw., 1802	115041	Polystichum aculeatum (L.) Roth, 17	Doublon	A supprimer		
1	820030015	Ripsylve de la Lyonne et de la Bou	84387	Aspidium aculeatum (L.) Sw., 1802	115041	Polystichum aculeatum (L.) Roth, 17	Doublon	A supprimer		
1	820030029	Pelouses des Jacots et combe de M	84387	Aspidium aculeatum (L.) Sw., 1802	115041	Polystichum aculeatum (L.) Roth, 17	Doublon	A supprimer		
1	820030031	Plateau d'Ambel et Forêt de Lente	84387	Aspidium aculeatum (L.) Sw., 1802	115041	Polystichum aculeatum (L.) Roth, 17	Doublon	A supprimer		
1	820030048	Vallée de la Thines	84387	Aspidium aculeatum (L.) Sw., 1802	115041	Polystichum aculeatum (L.) Roth, 17	Doublon	A supprimer		
1	820030049	Monts-du-Matin à Rochechinard	84387	Aspidium aculeatum (L.) Sw., 1802	115041	Polystichum aculeatum (L.) Roth, 17	Doublon	A supprimer		
1	820030173	Gorges des Gâts et Forêt du Sapet	84387	Aspidium aculeatum (L.) Sw., 1802	115041	Polystichum aculeatum (L.) Roth, 17	Doublon	A supprimer		
1	820030547	Colline sableuse du Birollet	84387	Aspidium aculeatum (L.) Sw., 1802	115041	Polystichum aculeatum (L.) Roth, 17	Doublon	A supprimer		
1	820031959	Falaises et pieds de falaises de la b	84387	Aspidium aculeatum (L.) Sw., 1802	115041	Polystichum aculeatum (L.) Roth, 17	Doublon	A supprimer		
1	820031966	Montagne de Beure	84387	Aspidium aculeatum (L.) Sw., 1802	115041	Polystichum aculeatum (L.) Roth, 17	Doublon	A supprimer		
1	820031977	Hauts plateaux sud du Vercors	84387	Aspidium aculeatum (L.) Sw., 1802	115041	Polystichum aculeatum (L.) Roth, 17	Doublon	A supprimer		
1	820032082	Ruisseau du Tarze	84387	Aspidium aculeatum (L.) Sw., 1802	115041	Polystichum aculeatum (L.) Roth, 17	Doublon	A supprimer		
2	820000386	Chaînon occidentaux du Vercors	84387	Aspidium aculeatum (L.) Sw., 1802	115041	Polystichum aculeatum (L.) Roth, 17	Doublon	A supprimer		
2	820032083	Chaînon septentrionaux du Vercor	84387	Aspidium aculeatum (L.) Sw., 1802	115041	Polystichum aculeatum (L.) Roth, 17	Doublon	A supprimer		
2	820030923	Corniche du Rhône et ensemble de	84387	Aspidium aculeatum (L.) Sw., 1802	115041	Polystichum aculeatum (L.) Roth, 17	Doublon	A supprimer		
2	820002843	Ensemble fonctionnel formé par l'Ar	84387	Aspidium aculeatum (L.) Sw., 1802	115041	Polystichum aculeatum (L.) Roth, 17	Doublon	A supprimer		
2	820030126	Haut-Diois, massif du Jocou	84387	Aspidium aculeatum (L.) Sw., 1802	115041	Polystichum aculeatum (L.) Roth, 17	Doublon	A supprimer		
2	820000394	Hauts plateaux du Vercors	84387	Aspidium aculeatum (L.) Sw., 1802	115041	Polystichum aculeatum (L.) Roth, 17	Doublon	A supprimer		
2	820000417	Plateaux centraux du Vercors	84387	Aspidium aculeatum (L.) Sw., 1802	115041	Polystichum aculeatum (L.) Roth, 17	Doublon	A supprimer		
2	820000420	Royans et vallée de la Bourne	84387	Aspidium aculeatum (L.) Sw., 1802	115041	Polystichum aculeatum (L.) Roth, 17	Doublon	A supprimer		
1	820030002	Rochers de Presles et de Choranch	84417	Aspidium lobatum (Huds.) Sw., 1802	115041	Polystichum aculeatum (L.) Roth, 17	Doublon	A supprimer		
1	820030007	Grands Goulets, rochers et bois de	84417	Aspidium lobatum (Huds.) Sw., 1802	115041	Polystichum aculeatum (L.) Roth, 17	Doublon	A supprimer		
1	820030012	Petits Goulets et rochers de l'Arp	84417	Aspidium lobatum (Huds.) Sw., 1802	115041	Polystichum aculeatum (L.) Roth, 17	Doublon	A supprimer		
1	820030015	Ripsylve de la Lyonne et de la Bou	84417	Aspidium lobatum (Huds.) Sw., 1802	115041	Polystichum aculeatum (L.) Roth, 17	Doublon	A supprimer		
1	820030029	Pelouses des Jacots et combe de M	84417	Aspidium lobatum (Huds.) Sw., 1802	115041	Polystichum aculeatum (L.) Roth, 17	Doublon	A supprimer		
1	820030031	Plateau d'Ambel et Forêt de Lente	84417	Aspidium lobatum (Huds.) Sw., 1802	115041	Polystichum aculeatum (L.) Roth, 17	Doublon	A supprimer		
1	820030049	Monts-du-Matin à Rochechinard	84417	Aspidium lobatum (Huds.) Sw., 1802	115041	Polystichum aculeatum (L.) Roth, 17	Doublon	A supprimer		
1	820030173	Gorges des Gâts et Forêt du Sapet	84417	Aspidium lobatum (Huds.) Sw., 1802	115041	Polystichum aculeatum (L.) Roth, 17	Doublon	A supprimer		
1	820030547	Colline sableuse du Birollet	84417	Aspidium lobatum (Huds.) Sw., 1802	115041	Polystichum aculeatum (L.) Roth, 17	Doublon	A supprimer		
1	820031959	Falaises et pieds de falaises de la b	84417	Aspidium lobatum (Huds.) Sw., 1802	115041	Polystichum aculeatum (L.) Roth, 17	Doublon	A supprimer		
1	820031966	Montagne de Beure	84417	Aspidium lobatum (Huds.) Sw., 1802	115041	Polystichum aculeatum (L.) Roth, 17	Doublon	A supprimer		
1	820031977	Hauts plateaux sud du Vercors	84417	Aspidium lobatum (Huds.) Sw., 1802	115041	Polystichum aculeatum (L.) Roth, 17	Doublon	A supprimer		
1	820032082	Ruisseau du Tarze	84417	Aspidium lobatum (Huds.) Sw., 1802	115041	Polystichum aculeatum (L.) Roth, 17	Doublon	A supprimer		
2	820000386	Chaînon occidentaux du Vercors	84417	Aspidium lobatum (Huds.) Sw., 1802	115041	Polystichum aculeatum (L.) Roth, 17	Doublon	A supprimer		
2	820032083	Chaînon septentrionaux du Vercor	84417	Aspidium lobatum (Huds.) Sw., 1802	115041	Polystichum aculeatum (L.) Roth, 17	Doublon	A supprimer		
2	820030126	Haut-Diois, massif du Jocou	84417	Aspidium lobatum (Huds.) Sw., 1802	115041	Polystichum aculeatum (L.) Roth, 17	Doublon	A supprimer		
2	820000394	Hauts plateaux du Vercors	84417	Aspidium lobatum (Huds.) Sw., 1802	115041	Polystichum aculeatum (L.) Roth, 17	Doublon	A supprimer		
2	820000417	Plateaux centraux du Vercors	84417	Aspidium lobatum (Huds.) Sw., 1802	115041	Polystichum aculeatum (L.) Roth, 17	Doublon	A supprimer		
2	820000420	Royans et vallée de la Bourne	84417	Aspidium lobatum (Huds.) Sw., 1802	115041	Polystichum aculeatum (L.) Roth, 17	Doublon	A supprimer		
1	820030141	Massif de Venterol	131809	Asplenium adiantum-nigrum subsp. onopteris (L.) H	84513	Asplenium onopteris L., 1753	Doublon	A supprimer		
1	820030174	Collines de Chanabasset et Chatill	131809	Asplenium adiantum-nigrum subsp. onopteris (L.) H	84513	Asplenium onopteris L., 1753	Doublon	A supprimer		
1	820031005	Rochers et landes de la forêt des v	131809	Asplenium adiantum-nigrum subsp. onopteris (L.) H	84513	Asplenium onopteris L., 1753	Doublon	A supprimer		
2	820031007	Bassins versants de la Volane, de l	131809	Asplenium adiantum-nigrum subsp. onopteris (L.) H	84513	Asplenium onopteris L., 1753	Doublon	A supprimer		
1	820030006	Vallées de l'Ardèche et de la Ligne	84489	Asplenium glandulosum Loisel., 1810	84514	Asplenium petrarchae (Guérin) DC.,	Doublon	A supprimer		
1	820030009	Gorges de l'Ardèche	84489	Asplenium glandulosum Loisel., 1810	84514	Asplenium petrarchae (Guérin) DC.,	Doublon	A supprimer		
1	820030242	Gorges de la Ligne et gras de Chau	84489	Asplenium glandulosum Loisel., 1810	84514	Asplenium petrarchae (Guérin) DC.,	Doublon	A supprimer		
1	820030456	Rocher de Saint Julien	84489	Asplenium glandulosum Loisel., 1810	84514	Asplenium petrarchae (Guérin) DC.,	Doublon	A supprimer		
2	820030497	Chaînon méridionaux des Baronn	84489	Asplenium glandulosum Loisel., 1810	84514	Asplenium petrarchae (Guérin) DC.,	Doublon	A supprimer		
2	820002843	Ensemble fonctionnel formé par l'Ar	84489	Asplenium glandulosum Loisel., 1810	84514	Asplenium petrarchae (Guérin) DC.,	Doublon	A supprimer		
2	820030037	Plateaux calcaires des Gras et de J	84489	Asplenium glandulosum Loisel., 1810	84514	Asplenium petrarchae (Guérin) DC.,	Doublon	A supprimer		
1	820030014	Rebord occidental du Vercors, du p	84490	Asplenium halleri (Roth) DC., 1815	84485	Asplenium fontanum (L.) Bernh., 179	Doublon	A supprimer		
1	820030049	Monts-du-Matin à Rochechinard	84490	Asplenium halleri (Roth) DC., 1815	84485	Asplenium fontanum (L.) Bernh., 179	Doublon	A supprimer		
1	820030052	Gorges d'Ombrière, Ruisseau de la	84490	Asplenium halleri (Roth) DC., 1815	84485	Asplenium fontanum (L.) Bernh., 179	Doublon	A supprimer		
1	820030057	Rocher de l'Aigle, Vallée de Lesper	84490	Asplenium halleri (Roth) DC., 1815	84485	Asplenium fontanum (L.) Bernh., 179	Doublon	A supprimer		
1	820030071	Vallée de la Courance	84490	Asplenium halleri (Roth) DC., 1815	84485	Asplenium fontanum (L.) Bernh., 179	Doublon	A supprimer		
1	820030081	Massif de Justin, Solaure, Serre Ch	84490	Asplenium halleri (Roth) DC., 1815	84485	Asplenium fontanum (L.) Bernh., 179	Doublon	A supprimer		
1	820030082	Bois et pelouses du col de Pennes	84490	Asplenium halleri (Roth) DC., 1815	84485	Asplenium fontanum (L.) Bernh., 179	Doublon	A supprimer		

Type de ZNIEFF	ID_MNHN	NOM ZNIEFF	CD_NOM cité	NOM cité	CODE_REF cité	NOM_REF cité	Remarque	Correction à faire	Nouveau CD_NOM	Nouveau NOM
1	820030086	Montagnes d'Aucelon, de Boutarina	84490	Asplenium halleri (Roth) DC., 1815	84485	Asplenium fontanum (L.) Bernh., 179	Doublon	A supprimer		
1	820030093	Massif de Saou	84490	Asplenium halleri (Roth) DC., 1815	84485	Asplenium fontanum (L.) Bernh., 179	Doublon	A supprimer		
1	820030099	Rives de la Drôme et marais des B	84490	Asplenium halleri (Roth) DC., 1815	84485	Asplenium fontanum (L.) Bernh., 179	Doublon	A supprimer		
1	820030100	Claps, montagne de Clamontard et	84490	Asplenium halleri (Roth) DC., 1815	84485	Asplenium fontanum (L.) Bernh., 179	Doublon	A supprimer		
1	820030113	Montagnes de Toussière et de la P	84490	Asplenium halleri (Roth) DC., 1815	84485	Asplenium fontanum (L.) Bernh., 179	Doublon	A supprimer		
1	820030122	Rocher de Sainte Croix	84490	Asplenium halleri (Roth) DC., 1815	84485	Asplenium fontanum (L.) Bernh., 179	Doublon	A supprimer		
1	820030127	Détroit de Saillans	84490	Asplenium halleri (Roth) DC., 1815	84485	Asplenium fontanum (L.) Bernh., 179	Doublon	A supprimer		
1	820030130	Crêtes de Chauvac et Saint André-	84490	Asplenium halleri (Roth) DC., 1815	84485	Asplenium fontanum (L.) Bernh., 179	Doublon	A supprimer		
1	820030152	Massif du Grand Barry	84490	Asplenium halleri (Roth) DC., 1815	84485	Asplenium fontanum (L.) Bernh., 179	Doublon	A supprimer		
1	820030180	Massif de la Grésière	84490	Asplenium halleri (Roth) DC., 1815	84485	Asplenium fontanum (L.) Bernh., 179	Doublon	A supprimer		
1	820030186	Montagnes de Saint Maurice et du	84490	Asplenium halleri (Roth) DC., 1815	84485	Asplenium fontanum (L.) Bernh., 179	Doublon	A supprimer		
1	820030188	Gorges de Trente-Pas et montagne	84490	Asplenium halleri (Roth) DC., 1815	84485	Asplenium fontanum (L.) Bernh., 179	Doublon	A supprimer		
1	820030194	Gorges de l'Escharis	84490	Asplenium halleri (Roth) DC., 1815	84485	Asplenium fontanum (L.) Bernh., 179	Doublon	A supprimer		
1	820030238	Montagnes de l'Archier, de Raton, d	84490	Asplenium halleri (Roth) DC., 1815	84485	Asplenium fontanum (L.) Bernh., 179	Doublon	A supprimer		
1	820030239	Montagne de Lure : le Larran	84490	Asplenium halleri (Roth) DC., 1815	84485	Asplenium fontanum (L.) Bernh., 179	Doublon	A supprimer		
1	820030318	Montagne du Casset	84490	Asplenium halleri (Roth) DC., 1815	84485	Asplenium fontanum (L.) Bernh., 179	Doublon	A supprimer		
1	820030428	Montagnes du Pied-du-Mulet, de N	84490	Asplenium halleri (Roth) DC., 1815	84485	Asplenium fontanum (L.) Bernh., 179	Doublon	A supprimer		
1	820030430	Montagne de la Vanige	84490	Asplenium halleri (Roth) DC., 1815	84485	Asplenium fontanum (L.) Bernh., 179	Doublon	A supprimer		
1	820030431	Versant nord de la montagne de Bl	84490	Asplenium halleri (Roth) DC., 1815	84485	Asplenium fontanum (L.) Bernh., 179	Doublon	A supprimer		
1	820030432	Plateau des Moures et de Saint Au	84490	Asplenium halleri (Roth) DC., 1815	84485	Asplenium fontanum (L.) Bernh., 179	Doublon	A supprimer		
1	820030456	Rocher de Saint Julien	84490	Asplenium halleri (Roth) DC., 1815	84485	Asplenium fontanum (L.) Bernh., 179	Doublon	A supprimer		
1	820030458	Vallée de la Bine	84490	Asplenium halleri (Roth) DC., 1815	84485	Asplenium fontanum (L.) Bernh., 179	Doublon	A supprimer		
1	820030459	Montagne de Chamouse	84490	Asplenium halleri (Roth) DC., 1815	84485	Asplenium fontanum (L.) Bernh., 179	Doublon	A supprimer		
1	820030463	Vallons et collines de Rousset-les-V	84490	Asplenium halleri (Roth) DC., 1815	84485	Asplenium fontanum (L.) Bernh., 179	Doublon	A supprimer		
1	820030464	Massif de Garde Grosse et montag	84490	Asplenium halleri (Roth) DC., 1815	84485	Asplenium fontanum (L.) Bernh., 179	Doublon	A supprimer		
1	820030465	Devès et montagne des Vaux	84490	Asplenium halleri (Roth) DC., 1815	84485	Asplenium fontanum (L.) Bernh., 179	Doublon	A supprimer		
1	820030470	Ripisylve et lit du Roubion	84490	Asplenium halleri (Roth) DC., 1815	84485	Asplenium fontanum (L.) Bernh., 179	Doublon	A supprimer		
1	820030473	Montagne de Tarsimoure	84490	Asplenium halleri (Roth) DC., 1815	84485	Asplenium fontanum (L.) Bernh., 179	Doublon	A supprimer		
1	820030476	Hauts gorges de la Drôme et mont	84490	Asplenium halleri (Roth) DC., 1815	84485	Asplenium fontanum (L.) Bernh., 179	Doublon	A supprimer		
1	820030480	Montagne de Montlaud	84490	Asplenium halleri (Roth) DC., 1815	84485	Asplenium fontanum (L.) Bernh., 179	Doublon	A supprimer		
1	820030481	Montagne de Baume noire, montag	84490	Asplenium halleri (Roth) DC., 1815	84485	Asplenium fontanum (L.) Bernh., 179	Doublon	A supprimer		
1	820030484	Gorges du Toulourenc à Aulan	84490	Asplenium halleri (Roth) DC., 1815	84485	Asplenium fontanum (L.) Bernh., 179	Doublon	A supprimer		
1	820030486	Montagne de la Lance	84490	Asplenium halleri (Roth) DC., 1815	84485	Asplenium fontanum (L.) Bernh., 179	Doublon	A supprimer		
1	820030491	Saint Roman, Piégros, et gorges de	84490	Asplenium halleri (Roth) DC., 1815	84485	Asplenium fontanum (L.) Bernh., 179	Doublon	A supprimer		
1	820030492	Montagne du Poët	84490	Asplenium halleri (Roth) DC., 1815	84485	Asplenium fontanum (L.) Bernh., 179	Doublon	A supprimer		
1	820030494	Gorges de l'Aygues	84490	Asplenium halleri (Roth) DC., 1815	84485	Asplenium fontanum (L.) Bernh., 179	Doublon	A supprimer		
1	820030495	Plateau de Saint Laurent	84490	Asplenium halleri (Roth) DC., 1815	84485	Asplenium fontanum (L.) Bernh., 179	Doublon	A supprimer		
1	820030496	Montagne d'Angèle	84490	Asplenium halleri (Roth) DC., 1815	84485	Asplenium fontanum (L.) Bernh., 179	Doublon	A supprimer		
1	820030558	Montagne de L'Aup et montagne de	84490	Asplenium halleri (Roth) DC., 1815	84485	Asplenium fontanum (L.) Bernh., 179	Doublon	A supprimer		
1	820030962	Coteau de Vesseaux	84490	Asplenium halleri (Roth) DC., 1815	84485	Asplenium fontanum (L.) Bernh., 179	Doublon	A supprimer		
1	820030974	Gorges de la Louyre	84490	Asplenium halleri (Roth) DC., 1815	84485	Asplenium fontanum (L.) Bernh., 179	Doublon	A supprimer		
2	820030469	Bassin versant de la Bine et du Sou	84490	Asplenium halleri (Roth) DC., 1815	84485	Asplenium fontanum (L.) Bernh., 179	Doublon	A supprimer		
2	820030080	Chaînons du Diois central	84490	Asplenium halleri (Roth) DC., 1815	84485	Asplenium fontanum (L.) Bernh., 179	Doublon	A supprimer		
2	820030497	Chaînons méridionaux des Baronn	84490	Asplenium halleri (Roth) DC., 1815	84485	Asplenium fontanum (L.) Bernh., 179	Doublon	A supprimer		
2	820003632	Chaînons occidentaux des Baronn	84490	Asplenium halleri (Roth) DC., 1815	84485	Asplenium fontanum (L.) Bernh., 179	Doublon	A supprimer		
2	820030114	Chaînons occidentaux du Diois : Fo	84490	Asplenium halleri (Roth) DC., 1815	84485	Asplenium fontanum (L.) Bernh., 179	Doublon	A supprimer		
2	820000386	Chaînons occidentaux du Vercors	84490	Asplenium halleri (Roth) DC., 1815	84485	Asplenium fontanum (L.) Bernh., 179	Doublon	A supprimer		
2	820010172	Chaînons septentrionaux des Baro	84490	Asplenium halleri (Roth) DC., 1815	84485	Asplenium fontanum (L.) Bernh., 179	Doublon	A supprimer		
2	820030472	Ensemble fonctionnel du Roubion	84490	Asplenium halleri (Roth) DC., 1815	84485	Asplenium fontanum (L.) Bernh., 179	Doublon	A supprimer		
2	820000418	Ensemble fonctionnel formé par la r	84490	Asplenium halleri (Roth) DC., 1815	84485	Asplenium fontanum (L.) Bernh., 179	Doublon	A supprimer		
2	820030228	Haut-Diois : haut-bassin de la Drôm	84490	Asplenium halleri (Roth) DC., 1815	84485	Asplenium fontanum (L.) Bernh., 179	Doublon	A supprimer		
2	820030126	Haut-Diois, massif du Jocu	84490	Asplenium halleri (Roth) DC., 1815	84485	Asplenium fontanum (L.) Bernh., 179	Doublon	A supprimer		
2	820032083	Chaînons septentrionaux du Vercor	85028	Atragene alpina L., 1753	91853	Clematis alpina (L.) Mill., 1768	Doublon	A supprimer		
1	820030001	Combe Laval	85357	Avena sativa L., 1753	85357	Avena sativa L., 1753	Doublon et erreur	A supprimer		
1	820030014	Rebord occidental du Vercors, du p	85357	Avena sativa L., 1753	85357	Avena sativa L., 1753	Doublon et erreur	A supprimer		
1	820030031	Plateau d'Ambel et Forêt de Lente	85357	Avena sativa L., 1753	85357	Avena sativa L., 1753	Doublon et erreur	A supprimer		
1	820030070	Montagne de Couspeau	85357	Avena sativa L., 1753	85357	Avena sativa L., 1753	Doublon et erreur	A supprimer		
1	820030086	Montagnes d'Aucelon, de Boutarina	85357	Avena sativa L., 1753	85357	Avena sativa L., 1753	Doublon et erreur	A supprimer		
1	820030093	Massif de Saou	85357	Avena sativa L., 1753	85357	Avena sativa L., 1753	Doublon et erreur	A supprimer		
1	820030113	Montagnes de Toussière et de la P	85357	Avena sativa L., 1753	85357	Avena sativa L., 1753	Doublon et erreur	A supprimer		
1	820030182	Montagne du Puy	85357	Avena sativa L., 1753	85357	Avena sativa L., 1753	Doublon et erreur	A supprimer		
1	820030238	Montagnes de l'Archier, de Raton, c	85357	Avena sativa L., 1753	85357	Avena sativa L., 1753	Doublon et erreur	A supprimer		
1	820030496	Montagne d'Angèle	85357	Avena sativa L., 1753	85357	Avena sativa L., 1753	Doublon et erreur	A supprimer		
1	820030558	Montagne de L'Aup et montagne de	85357	Avena sativa L., 1753	85357	Avena sativa L., 1753	Doublon et erreur	A supprimer		
1	820031959	Falaises et pieds de falaises de la b	85357	Avena sativa L., 1753	85357	Avena sativa L., 1753	Doublon et erreur	A supprimer		
1	820031966	Montagne de Beure	85357	Avena sativa L., 1753	85357	Avena sativa L., 1753	Doublon et erreur	A supprimer		
1	820031977	Hauts plateaux sud du Vercors	85357	Avena sativa L., 1753	85357	Avena sativa L., 1753	Doublon et erreur	A supprimer		
1	820032079	Gorges du Nant, cirque de Malleval	85357	Avena sativa L., 1753	85357	Avena sativa L., 1753	Doublon et erreur	A supprimer		
1	820032103	Falaises du Canyon des Ecouges	85357	Avena sativa L., 1753	85357	Avena sativa L., 1753	Doublon et erreur	A supprimer		
2	820030080	Chaînons du Diois central	85357	Avena sativa L., 1753	85357	Avena sativa L., 1753	Doublon et erreur	A supprimer		
2	820030114	Chaînons occidentaux du Diois : Fo	85357	Avena sativa L., 1753	85357	Avena sativa L., 1753	Doublon et erreur	A supprimer		
2	820000386	Chaînons occidentaux du Vercors	85357	Avena sativa L., 1753	85357	Avena sativa L., 1753	Doublon et erreur	A supprimer		
2	820010172	Chaînons septentrionaux des Baro	85357	Avena sativa L., 1753	85357	Avena sativa L., 1753	Doublon et erreur	A supprimer		
2	820032083	Chaînons septentrionaux du Vercor	85357	Avena sativa L., 1753	85357	Avena sativa L., 1753	Doublon et erreur	A supprimer		

Type de ZNIEFF	ID_MNHN	NOM ZNIEFF	CD_NOM cité	NOM cité	CODE_REF cité	NOM_REF cité	Remarque	Correction à faire	Nouveau CD_NOM	Nouveau NOM
2	820030228	Haut-Diois : haut-bassin de la Drôme	85357	Avena sativa L., 1753	85357	Avena sativa L., 1753	Doublon et erreur	A supprimer		
2	820030126	Haut-Diois, massif du Jocou	85357	Avena sativa L., 1753	85357	Avena sativa L., 1753	Doublon et erreur	A supprimer		
2	820000394	Hauts plateaux du Vercors	85357	Avena sativa L., 1753	85357	Avena sativa L., 1753	Doublon et erreur	A supprimer		
2	820000417	Plateaux centraux du Vercors	85357	Avena sativa L., 1753	85357	Avena sativa L., 1753	Doublon et erreur	A supprimer		
2	820000420	Royans et vallée de la Bourne	85357	Avena sativa L., 1753	85357	Avena sativa L., 1753	Doublon et erreur	A supprimer		
1	820030113	Montagnes de Toussière et de la P	85363	Avena sempervirens Vill., 1779	101122	Helictotrichon sempervirens (Vill.) Pi	Doublon	A supprimer		
1	820030173	Gorges des Gâts et Forêt du Sapet	85363	Avena sempervirens Vill., 1779	101122	Helictotrichon sempervirens (Vill.) Pi	Doublon	A supprimer		
1	820030238	Montagnes de l'Archier, de Raton, d	85363	Avena sempervirens Vill., 1779	101122	Helictotrichon sempervirens (Vill.) Pi	Doublon	A supprimer		
1	820030428	Montagnes du Pied-du-Mulet, de N	85363	Avena sempervirens Vill., 1779	101122	Helictotrichon sempervirens (Vill.) Pi	Doublon	A supprimer		
1	820030459	Montagne de Chamouse	85363	Avena sempervirens Vill., 1779	101122	Helictotrichon sempervirens (Vill.) Pi	Doublon	A supprimer		
1	820030496	Montagne d'Angèle	85363	Avena sempervirens Vill., 1779	101122	Helictotrichon sempervirens (Vill.) Pi	Doublon	A supprimer		
1	820030558	Montagne de L'Aup et montagne de	85363	Avena sempervirens Vill., 1779	101122	Helictotrichon sempervirens (Vill.) Pi	Doublon	A supprimer		
1	820031959	Falaises et pieds de falaises de la b	85363	Avena sempervirens Vill., 1779	101122	Helictotrichon sempervirens (Vill.) Pi	Doublon	A supprimer		
1	820031977	Hauts plateaux sud du Vercors	85363	Avena sempervirens Vill., 1779	101122	Helictotrichon sempervirens (Vill.) Pi	Doublon	A supprimer		
2	820030497	Chaînons méridionaux des Baronn	85363	Avena sempervirens Vill., 1779	101122	Helictotrichon sempervirens (Vill.) Pi	Doublon	A supprimer		
2	820010172	Chaînons septentrionaux des Baron	85363	Avena sempervirens Vill., 1779	101122	Helictotrichon sempervirens (Vill.) Pi	Doublon	A supprimer		
2	820030228	Haut-Diois : haut-bassin de la Drôme	85363	Avena sempervirens Vill., 1779	101122	Helictotrichon sempervirens (Vill.) Pi	Doublon	A supprimer		
2	820030126	Haut-Diois, massif du Jocou	85363	Avena sempervirens Vill., 1779	101122	Helictotrichon sempervirens (Vill.) Pi	Doublon	A supprimer		
2	820000394	Hauts plateaux du Vercors	85363	Avena sempervirens Vill., 1779	101122	Helictotrichon sempervirens (Vill.) Pi	Doublon	A supprimer		
1	820030001	Combe Laval	85368	Avena setacea Vill., 1779	101126	Helictotrichon setaceum (Vill.) Henra	Doublon	A supprimer		
1	820030014	Rebord occidental du Vercors, du p	85368	Avena setacea Vill., 1779	101126	Helictotrichon setaceum (Vill.) Henra	Doublon	A supprimer		
1	820030031	Plateau d'Ambel et Forêt de Lente	85368	Avena setacea Vill., 1779	101126	Helictotrichon setaceum (Vill.) Henra	Doublon	A supprimer		
1	820030070	Montagne de Couspeau	85368	Avena setacea Vill., 1779	101126	Helictotrichon setaceum (Vill.) Henra	Doublon	A supprimer		
1	820030086	Montagnes d'Aucelon, de Boutarina	85368	Avena setacea Vill., 1779	101126	Helictotrichon setaceum (Vill.) Henra	Doublon	A supprimer		
1	820030093	Massif de Saou	85368	Avena setacea Vill., 1779	101126	Helictotrichon setaceum (Vill.) Henra	Doublon	A supprimer		
1	820030113	Montagnes de Toussière et de la P	85368	Avena setacea Vill., 1779	101126	Helictotrichon setaceum (Vill.) Henra	Doublon	A supprimer		
1	820030182	Montagne du Puy	85368	Avena setacea Vill., 1779	101126	Helictotrichon setaceum (Vill.) Henra	Doublon	A supprimer		
1	820030238	Montagnes de l'Archier, de Raton, d	85368	Avena setacea Vill., 1779	101126	Helictotrichon setaceum (Vill.) Henra	Doublon	A supprimer		
1	820030496	Montagne d'Angèle	85368	Avena setacea Vill., 1779	101126	Helictotrichon setaceum (Vill.) Henra	Doublon	A supprimer		
1	820030558	Montagne de L'Aup et montagne de	85368	Avena setacea Vill., 1779	101126	Helictotrichon setaceum (Vill.) Henra	Doublon	A supprimer		
1	820031959	Falaises et pieds de falaises de la b	85368	Avena setacea Vill., 1779	101126	Helictotrichon setaceum (Vill.) Henra	Doublon	A supprimer		
1	820031966	Montagne de Beure	85368	Avena setacea Vill., 1779	101126	Helictotrichon setaceum (Vill.) Henra	Doublon	A supprimer		
1	820031977	Hauts plateaux sud du Vercors	85368	Avena setacea Vill., 1779	101126	Helictotrichon setaceum (Vill.) Henra	Doublon	A supprimer		
1	820032079	Gorges du Nant, cirque de Malleval	85368	Avena setacea Vill., 1779	101126	Helictotrichon setaceum (Vill.) Henra	Doublon	A supprimer		
1	820032103	Falaises du Canyon des Ecouges	85368	Avena setacea Vill., 1779	101126	Helictotrichon setaceum (Vill.) Henra	Doublon	A supprimer		
2	820030080	Chaînons du Diois central	85368	Avena setacea Vill., 1779	101126	Helictotrichon setaceum (Vill.) Henra	Doublon	A supprimer		
2	820030114	Chaînons occidentaux du Diois : Fo	85368	Avena setacea Vill., 1779	101126	Helictotrichon setaceum (Vill.) Henra	Doublon	A supprimer		
2	820000386	Chaînons occidentaux du Vercors	85368	Avena setacea Vill., 1779	101126	Helictotrichon setaceum (Vill.) Henra	Doublon	A supprimer		
2	820010172	Chaînons septentrionaux des Baron	85368	Avena setacea Vill., 1779	101126	Helictotrichon setaceum (Vill.) Henra	Doublon	A supprimer		
2	820032083	Chaînons septentrionaux du Vercor	85368	Avena setacea Vill., 1779	101126	Helictotrichon setaceum (Vill.) Henra	Doublon	A supprimer		
2	820030228	Haut-Diois : haut-bassin de la Drôme	85368	Avena setacea Vill., 1779	101126	Helictotrichon setaceum (Vill.) Henra	Doublon	A supprimer		
2	820030126	Haut-Diois, massif du Jocou	85368	Avena setacea Vill., 1779	101126	Helictotrichon setaceum (Vill.) Henra	Doublon	A supprimer		
2	820000394	Hauts plateaux du Vercors	85368	Avena setacea Vill., 1779	101126	Helictotrichon setaceum (Vill.) Henra	Doublon	A supprimer		
2	820000417	Plateaux centraux du Vercors	85368	Avena setacea Vill., 1779	101126	Helictotrichon setaceum (Vill.) Henra	Doublon	A supprimer		
2	820000420	Royans et vallée de la Bourne	85368	Avena setacea Vill., 1779	101126	Helictotrichon setaceum (Vill.) Henra	Doublon	A supprimer		
1	820030113	Montagnes de Toussière et de la P	85760	Berardia subacaulis Vill., 1779	85759	Berardia lanuginosa (Lam.) Fiori, 19	Doublon	A supprimer		
1	820031977	Hauts plateaux sud du Vercors	85760	Berardia subacaulis Vill., 1779	85759	Berardia lanuginosa (Lam.) Fiori, 19	Doublon	A supprimer		
2	820030126	Haut-Diois, massif du Jocou	85760	Berardia subacaulis Vill., 1779	85759	Berardia lanuginosa (Lam.) Fiori, 19	Doublon	A supprimer		
2	820000394	Hauts plateaux du Vercors	85760	Berardia subacaulis Vill., 1779	85759	Berardia lanuginosa (Lam.) Fiori, 19	Doublon	A supprimer		
1	820030009	Gorges de l'Ardèche	86018	Biscutella auriculata L., 1753	86018	Biscutella auriculata L., 1753	Doublon et erreur (se rapporte à Biscu	A supprimer		
1	820030086	Montagnes d'Aucelon, de Boutarina	86018	Biscutella auriculata L., 1753	86018	Biscutella auriculata L., 1753	Doublon et erreur (se rapporte à Biscu	A supprimer		
1	820030127	Détroit de Saillans	86018	Biscutella auriculata L., 1753	86018	Biscutella auriculata L., 1753	Doublon et erreur (se rapporte à Biscu	A supprimer		
1	820030169	Plateau de Roussas, Roucoule et b	86018	Biscutella auriculata L., 1753	86018	Biscutella auriculata L., 1753	Doublon et erreur (se rapporte à Biscu	A supprimer		
1	820030481	Montagne de Baume noire, montag	86018	Biscutella auriculata L., 1753	86018	Biscutella auriculata L., 1753	Doublon et erreur (se rapporte à Biscu	A supprimer		
1	820030484	Gorges du Toulourenc à Aulan	86018	Biscutella auriculata L., 1753	86018	Biscutella auriculata L., 1753	Doublon et erreur (se rapporte à Biscu	A supprimer		
1	820030494	Gorges de l'Aygues	86018	Biscutella auriculata L., 1753	86018	Biscutella auriculata L., 1753	Doublon et erreur (se rapporte à Biscu	A supprimer		
1	820030495	Plateau de Saint Laurent	86018	Biscutella auriculata L., 1753	86018	Biscutella auriculata L., 1753	Doublon et erreur (se rapporte à Biscu	A supprimer		
1	820030973	Montagne de Crussol	86018	Biscutella auriculata L., 1753	86018	Biscutella auriculata L., 1753	Doublon et erreur (se rapporte à Biscu	A supprimer		
2	820030080	Chaînons du Diois central	86018	Biscutella auriculata L., 1753	86018	Biscutella auriculata L., 1753	Doublon et erreur (se rapporte à Biscu	A supprimer		
2	820030497	Chaînons méridionaux des Baronn	86018	Biscutella auriculata L., 1753	86018	Biscutella auriculata L., 1753	Doublon et erreur (se rapporte à Biscu	A supprimer		
2	820010172	Chaînons septentrionaux des Baron	86018	Biscutella auriculata L., 1753	86018	Biscutella auriculata L., 1753	Doublon et erreur (se rapporte à Biscu	A supprimer		
2	820030923	Corniche du Rhône et ensemble de	86018	Biscutella auriculata L., 1753	86018	Biscutella auriculata L., 1753	Doublon et erreur (se rapporte à Biscu	A supprimer		
2	820002843	Ensemble fonctionnel formé par l'Ar	86018	Biscutella auriculata L., 1753	86018	Biscutella auriculata L., 1753	Doublon et erreur (se rapporte à Biscu	A supprimer		
2	820000418	Ensemble fonctionnel formé par la r	86018	Biscutella auriculata L., 1753	86018	Biscutella auriculata L., 1753	Doublon et erreur (se rapporte à Biscu	A supprimer		
2	820030126	Haut-Diois, massif du Jocou	86018	Biscutella auriculata L., 1753	86018	Biscutella auriculata L., 1753	Doublon et erreur (se rapporte à Biscu	A supprimer		
2	820000394	Hauts plateaux du Vercors	86018	Biscutella auriculata L., 1753	86018	Biscutella auriculata L., 1753	Doublon et erreur (se rapporte à Biscu	A supprimer		
1	820030090	Marais du pas de l'Estang	86131	Bolboschoenus maritimus (L.) Palla, 1905	86131	Bolboschoenus maritimus (L.) Palla, 1905	Erreur (à rapporter à Bolboschoenus g	A remplacer		Bolboschoenus gr. maritimus
1	820030093	Massif de Saou	86131	Bolboschoenus maritimus (L.) Palla, 1905	86131	Bolboschoenus maritimus (L.) Palla, 1905	Erreur (à rapporter à Bolboschoenus g	A remplacer		Bolboschoenus gr. maritimus
1	820030258	Delta du Roubion et vieux Rhône à	86131	Bolboschoenus maritimus (L.) Palla, 1905	86131	Bolboschoenus maritimus (L.) Palla, 1905	Erreur (à rapporter à Bolboschoenus g	A remplacer		Bolboschoenus gr. maritimus
1	820030470	Ripisylve et lit du Roubion	86131	Bolboschoenus maritimus (L.) Palla, 1905	86131	Bolboschoenus maritimus (L.) Palla, 1905	Erreur (à rapporter à Bolboschoenus g	A remplacer		Bolboschoenus gr. maritimus
1	820030475	Vallon de Carabès	86131	Bolboschoenus maritimus (L.) Palla, 1905	86131	Bolboschoenus maritimus (L.) Palla, 1905	Erreur (à rapporter à Bolboschoenus g	A remplacer		Bolboschoenus gr. maritimus
2	820030114	Chaînons occidentaux du Diois : Fo	86131	Bolboschoenus maritimus (L.) Palla, 1905	86131	Bolboschoenus maritimus (L.) Palla, 1905	Erreur (à rapporter à Bolboschoenus g	A remplacer		Bolboschoenus gr. maritimus
2	820030472	Ensemble fonctionnel du Roubion	86131	Bolboschoenus maritimus (L.) Palla, 1905	86131	Bolboschoenus maritimus (L.) Palla, 1905	Erreur (à rapporter à Bolboschoenus g	A remplacer		Bolboschoenus gr. maritimus
2	820000351	Ensemble fonctionnel formé par le f	86131	Bolboschoenus maritimus (L.) Palla, 1905	86131	Bolboschoenus maritimus (L.) Palla, 1905	Erreur (à rapporter à Bolboschoenus g	A remplacer		Bolboschoenus gr. maritimus

Type de ZNIEFF	ID_MNHN	NOM ZNIEFF	CD_NOM cité	NOM cité	CODE_REF cité	NOM_REF cité	Remarque	Correction à faire	Nouveau CD_NOM	Nouveau NOM
2	820030228	Haut-Diois : haut-bassin de la Drôme	86131	Bolboschoenus maritimus (L.) Palla, 1905	86131	Bolboschoenus maritimus (L.) Palla,	Erreur (à rapporter à Bolboschoenus g	A remplacer		Bolboschoenus gr. maritimus
1	820030141	Massif de Venterol	86151	Bonjeanea recta (L.) Rchb., 1832	95281	Dorycnium rectum (L.) Ser., 1825	Doublon	A supprimer		
1	820030424	L'Eygues en aval de la Draye du M	86151	Bonjeanea recta (L.) Rchb., 1832	95281	Dorycnium rectum (L.) Ser., 1825	Doublon	A supprimer		
1	820030437	Etang Saint Louis et bois environna	86151	Bonjeanea recta (L.) Rchb., 1832	95281	Dorycnium rectum (L.) Ser., 1825	Doublon	A supprimer		
1	820030470	Ripisylve et lit du Roubion	86151	Bonjeanea recta (L.) Rchb., 1832	95281	Dorycnium rectum (L.) Ser., 1825	Doublon	A supprimer		
2	820004274	Collines sableuses du Tricastin et F	86151	Bonjeanea recta (L.) Rchb., 1832	95281	Dorycnium rectum (L.) Ser., 1825	Doublon	A supprimer		
2	820030425	Cours de l'Eygues	86151	Bonjeanea recta (L.) Rchb., 1832	95281	Dorycnium rectum (L.) Ser., 1825	Doublon	A supprimer		
2	820030472	Ensemble fonctionnel du Roubion	86151	Bonjeanea recta (L.) Rchb., 1832	95281	Dorycnium rectum (L.) Ser., 1825	Doublon	A supprimer		
1	820030002	Rochers de Presles et de Choranch	132335	Bupleurum baldense subsp. opacum Lange, 1857	87027	Bupleurum baldense Turra, 1764	Doublon	A supprimer		
1	820030173	Gorges des Gâts et Forêt du Sapet	132335	Bupleurum baldense subsp. opacum Lange, 1857	87027	Bupleurum baldense Turra, 1764	Doublon	A supprimer		
1	820031959	Falaises et pieds de falaises de la b	132335	Bupleurum baldense subsp. opacum Lange, 1857	87027	Bupleurum baldense Turra, 1764	Doublon	A supprimer		
2	820000394	Hauts plateaux du Vercors	132335	Bupleurum baldense subsp. opacum Lange, 1857	87027	Bupleurum baldense Turra, 1764	Doublon	A supprimer		
2	820000420	Royans et vallée de la Bourne	132335	Bupleurum baldense subsp. opacum Lange, 1857	87027	Bupleurum baldense Turra, 1764	Doublon	A supprimer		
1	820030031	Plateau d'Ambel et Forêt de Lente	87603	Campanula allionii Vill., 1779	87604	Campanula alpestris All., 1773	Doublon	A supprimer		
1	820030086	Montagnes d'Aucelon, de Boutarina	87603	Campanula allionii Vill., 1779	87604	Campanula alpestris All., 1773	Doublon	A supprimer		
1	820030113	Montagnes de Toussière et de la P4	87603	Campanula allionii Vill., 1779	87604	Campanula alpestris All., 1773	Doublon	A supprimer		
1	820031959	Falaises et pieds de falaises de la b	87603	Campanula allionii Vill., 1779	87604	Campanula alpestris All., 1773	Doublon	A supprimer		
1	820031966	Montagne de Beure	87603	Campanula allionii Vill., 1779	87604	Campanula alpestris All., 1773	Doublon	A supprimer		
1	820031977	Hauts plateaux sud du Vercors	87603	Campanula allionii Vill., 1779	87604	Campanula alpestris All., 1773	Doublon	A supprimer		
2	820030080	Chaînons du Diois central	87603	Campanula allionii Vill., 1779	87604	Campanula alpestris All., 1773	Doublon	A supprimer		
2	820030126	Haut-Diois, massif du Jocou	87603	Campanula allionii Vill., 1779	87604	Campanula alpestris All., 1773	Doublon	A supprimer		
2	820000394	Hauts plateaux du Vercors	87603	Campanula allionii Vill., 1779	87604	Campanula alpestris All., 1773	Doublon	A supprimer		
2	820000417	Plateaux centraux du Vercors	87603	Campanula allionii Vill., 1779	87604	Campanula alpestris All., 1773	Doublon	A supprimer		
1	820030900	Ruisseau du Mézayon	88059	Carduus acanthoides L., 1753	88059	Carduus acanthoides L., 1753	Doublon et erreur (se rapporte à Cardu	A supprimer		
2	820000351	Ensemble fonctionnel formé par le f	88059	Carduus acanthoides L., 1753	88059	Carduus acanthoides L., 1753	Doublon et erreur (se rapporte à Cardu	A supprimer		
1	820030076	Tourbière du Savoyard, plaine des	88220	Carduus vivariensis Jord., 1846	132605	Carduus nigrescens subsp. vivariens	Doublon	A supprimer		
1	820030195	Belvédère de Poyre-Aiguille	88220	Carduus vivariensis Jord., 1846	132605	Carduus nigrescens subsp. vivariens	Doublon	A supprimer		
1	820030205	Gorges de la Galaure	88220	Carduus vivariensis Jord., 1846	132605	Carduus nigrescens subsp. vivariens	Doublon	A supprimer		
1	820030944	Plateau de Rompon	88220	Carduus vivariensis Jord., 1846	132605	Carduus nigrescens subsp. vivariens	Doublon	A supprimer		
1	820030976	Versants méridionaux sous le serre	88220	Carduus vivariensis Jord., 1846	132605	Carduus nigrescens subsp. vivariens	Doublon	A supprimer		
1	820030985	Versants méridionaux de la Roche	88220	Carduus vivariensis Jord., 1846	132605	Carduus nigrescens subsp. vivariens	Doublon	A supprimer		
1	820030991	Versants méridionaux du moyen Ey	88220	Carduus vivariensis Jord., 1846	132605	Carduus nigrescens subsp. vivariens	Doublon	A supprimer		
1	820030992	Ruisseau d'Aurance, ubacs du moy	88220	Carduus vivariensis Jord., 1846	132605	Carduus nigrescens subsp. vivariens	Doublon	A supprimer		
1	820031037	Vallées de la Glueyre et de la Veyr	88220	Carduus vivariensis Jord., 1846	132605	Carduus nigrescens subsp. vivariens	Doublon	A supprimer		
2	820030077	« Serres » séparant la haute-vallée	88220	Carduus vivariensis Jord., 1846	132605	Carduus nigrescens subsp. vivariens	Doublon	A supprimer		
2	820031039	Bassin de l'Eyrieux	88220	Carduus vivariensis Jord., 1846	132605	Carduus nigrescens subsp. vivariens	Doublon	A supprimer		
2	820000383	Ilot granitique de Saint-Vallier-Tain-	88220	Carduus vivariensis Jord., 1846	132605	Carduus nigrescens subsp. vivariens	Doublon	A supprimer		
2	820003417	Serres et adrets de la Haute-vallée	88220	Carduus vivariensis Jord., 1846	132605	Carduus nigrescens subsp. vivariens	Doublon	A supprimer		
2	820000386	Chaînons occidentaux du Vercors	88545	Carex gracilis Curtis, 1786	88314	Carex acuta L., 1753	Doublon	A supprimer		
1	820030426	Sables de Suze-la-Rousse	88647	Carex longiseta Brot., 1804	88476	Carex distachya Desf., 1799	Doublon	A supprimer		
2	820004274	Collines sableuses du Tricastin et F	88647	Carex longiseta Brot., 1804	88476	Carex distachya Desf., 1799	Doublon	A supprimer		
2	820000351	Ensemble fonctionnel formé par le f	88726	Carex nutans Host, 1801	88669	Carex melanostachya M.Bieb. ex W	Doublon	A supprimer		
1	820032138	Ile sablières et roselières de la bass	88755	Carex paradoxa Willd., 1794	88344	Carex appropinquata Schumach., 18	Doublon	A supprimer		
2	820000424	Zone fonctionnelle de la rivière Isèr	88755	Carex paradoxa Willd., 1794	88344	Carex appropinquata Schumach., 18	Doublon	A supprimer		
1	820030002	Rochers de Presles et de Choranch	89394	Caucalis grandiflora L., 1753	111297	Orlaya grandiflora (L.) Hoffm., 1814	Doublon	A supprimer		
1	820030996	Vallée de l'Oize	89394	Caucalis grandiflora L., 1753	111297	Orlaya grandiflora (L.) Hoffm., 1814	Doublon	A supprimer		
1	820032093	L'Isère du pont d'Iseron à la conflu	89394	Caucalis grandiflora L., 1753	111297	Orlaya grandiflora (L.) Hoffm., 1814	Doublon	A supprimer		
2	820031007	Bassins versants de la Volane, de l	89394	Caucalis grandiflora L., 1753	111297	Orlaya grandiflora (L.) Hoffm., 1814	Doublon	A supprimer		
2	820000420	Royans et vallée de la Bourne	89394	Caucalis grandiflora L., 1753	111297	Orlaya grandiflora (L.) Hoffm., 1814	Doublon	A supprimer		
2	820000424	Zone fonctionnelle de la rivière Isèr	89394	Caucalis grandiflora L., 1753	111297	Orlaya grandiflora (L.) Hoffm., 1814	Doublon	A supprimer		
1	820030002	Rochers de Presles et de Choranch	89561	Centaurea conifera L., 1753	611455	Rhaponticum coniferum (L.) Greuter	Doublon	A supprimer		
1	820030105	Plateau de Die et ruisseau de Meyr	89561	Centaurea conifera L., 1753	611455	Rhaponticum coniferum (L.) Greuter	Doublon	A supprimer		
2	820030210	Collines drômoises	89561	Centaurea conifera L., 1753	611455	Rhaponticum coniferum (L.) Greuter	Doublon	A supprimer		
2	820000418	Ensemble fonctionnel formé par la r	89561	Centaurea conifera L., 1753	611455	Rhaponticum coniferum (L.) Greuter	Doublon	A supprimer		
2	820000420	Royans et vallée de la Bourne	89561	Centaurea conifera L., 1753	611455	Rhaponticum coniferum (L.) Greuter	Doublon	A supprimer		
1	820030086	Montagnes d'Aucelon, de Boutarina	133020	Centaurea triumfettii All. subsp. triumfettii	93682	Cyanus triumfettii (All.) Dostál ex Á.L	Erreur (à rapporter à Cyanus gr. triumf	A remplacer		Cyanus gr. triumfettii
1	820030186	Montagnes de Saint Maurice et du l	133020	Centaurea triumfettii All. subsp. triumfettii	93682	Cyanus triumfettii (All.) Dostál ex Á.L	Erreur (à rapporter à Cyanus gr. triumf	A remplacer		Cyanus gr. triumfettii
1	820030459	Montagne de Chamouse	133020	Centaurea triumfettii All. subsp. triumfettii	93682	Cyanus triumfettii (All.) Dostál ex Á.L	Erreur (à rapporter à Cyanus gr. triumf	A remplacer		Cyanus gr. triumfettii
2	820030080	Chaînons du Diois central	133020	Centaurea triumfettii All. subsp. triumfettii	93682	Cyanus triumfettii (All.) Dostál ex Á.L	Erreur (à rapporter à Cyanus gr. triumf	A remplacer		Cyanus gr. triumfettii
2	820030497	Chaînons méridionaux des Baronn	133020	Centaurea triumfettii All. subsp. triumfettii	93682	Cyanus triumfettii (All.) Dostál ex Á.L	Erreur (à rapporter à Cyanus gr. triumf	A remplacer		Cyanus gr. triumfettii
1	820030031	Plateau d'Ambel et Forêt de Lente	89728	Centaurea triumfettii All., 1773	93682	Cyanus triumfettii (All.) Dostál ex Á.L	Erreur (à rapporter à Cyanus gr. triumf	A remplacer		Cyanus gr. triumfettii
1	820030070	Montagne de Couspeau	89728	Centaurea triumfettii All., 1773	93682	Cyanus triumfettii (All.) Dostál ex Á.L	Erreur (à rapporter à Cyanus gr. triumf	A remplacer		Cyanus gr. triumfettii
1	820030093	Massif de Saou	89728	Centaurea triumfettii All., 1773	93682	Cyanus triumfettii (All.) Dostál ex Á.L	Erreur (à rapporter à Cyanus gr. triumf	A remplacer		Cyanus gr. triumfettii
1	820030170	Bois de Taulignan	89728	Centaurea triumfettii All., 1773	93682	Cyanus triumfettii (All.) Dostál ex Á.L	Erreur (à rapporter à Cyanus gr. triumf	A remplacer		Cyanus gr. triumfettii
1	820031959	Falaises et pieds de falaises de la b	89728	Centaurea triumfettii All., 1773	93682	Cyanus triumfettii (All.) Dostál ex Á.L	Erreur (à rapporter à Cyanus gr. triumf	A remplacer		Cyanus gr. triumfettii
1	820031966	Montagne de Beure	89728	Centaurea triumfettii All., 1773	93682	Cyanus triumfettii (All.) Dostál ex Á.L	Erreur (à rapporter à Cyanus gr. triumf	A remplacer		Cyanus gr. triumfettii
2	820030114	Chaînons occidentaux du Diois : Fo	89728	Centaurea triumfettii All., 1773	93682	Cyanus triumfettii (All.) Dostál ex Á.L	Erreur (à rapporter à Cyanus gr. triumf	A remplacer		Cyanus gr. triumfettii
2	820030210	Collines drômoises	89728	Centaurea triumfettii All., 1773	93682	Cyanus triumfettii (All.) Dostál ex Á.L	Erreur (à rapporter à Cyanus gr. triumf	A remplacer		Cyanus gr. triumfettii
2	820030126	Haut-Diois, massif du Jocou	89728	Centaurea triumfettii All., 1773	93682	Cyanus triumfettii (All.) Dostál ex Á.L	Erreur (à rapporter à Cyanus gr. triumf	A remplacer		Cyanus gr. triumfettii
2	820000394	Hauts plateaux du Vercors	89728	Centaurea triumfettii All., 1773	93682	Cyanus triumfettii (All.) Dostál ex Á.L	Erreur (à rapporter à Cyanus gr. triumf	A remplacer		Cyanus gr. triumfettii
2	820000417	Plateaux centraux du Vercors	89728	Centaurea triumfettii All., 1773	93682	Cyanus triumfettii (All.) Dostál ex Á.L	Erreur (à rapporter à Cyanus gr. triumf	A remplacer		Cyanus gr. triumfettii
2	820030210	Collines drômoises	89733	Centaurea vallesiaca (DC.) Jord., 1852	89733	Centaurea vallesiaca (DC.) Jord., 18	Erreur	A supprimer		
2	820000351	Ensemble fonctionnel formé par le f	133044	Centaureum pulchellum subsp. ramosissimum (Pers	89852	Centaureum pulchellum (Sw.) Druce,	Doublon	A supprimer		
1	820030009	Gorges de l'Ardèche	89880	Centranthus angustifolius (Mill.) DC., 1805	89880	Centranthus angustifolius (Mill.) DC.	Doublon et erreur (se rapporte à Cent	A supprimer		

Type de ZNIEFF	ID_MNHN	NOM ZNIEFF	CD_NOM cité	NOM cité	CODE_REF cité	NOM_REF cité	Remarque	Correction à faire	Nouveau CD_NOM	Nouveau NOM
1	820030019	Basse-vallée du Chassezac	89880	Centranthus angustifolius (Mill.) DC., 1805	89880	Centranthus angustifolius (Mill.) DC.	Doublon et erreur (se rapporte à Centr	A supprimer		
1	820030039	Bois de Paiolive, gorges du Chasse	89880	Centranthus angustifolius (Mill.) DC., 1805	89880	Centranthus angustifolius (Mill.) DC.	Doublon et erreur (se rapporte à Centr	A supprimer		
1	820030201	Massif de la dent de Rez	89880	Centranthus angustifolius (Mill.) DC., 1805	89880	Centranthus angustifolius (Mill.) DC.	Doublon et erreur (se rapporte à Centr	A supprimer		
1	820030214	Plateau des Gras	89880	Centranthus angustifolius (Mill.) DC., 1805	89880	Centranthus angustifolius (Mill.) DC.	Doublon et erreur (se rapporte à Centr	A supprimer		
1	820030242	Gorges de la Ligne et gras de Chau	89880	Centranthus angustifolius (Mill.) DC., 1805	89880	Centranthus angustifolius (Mill.) DC.	Doublon et erreur (se rapporte à Centr	A supprimer		
1	820030431	Versant nord de la montagne de Bl	89880	Centranthus angustifolius (Mill.) DC., 1805	89880	Centranthus angustifolius (Mill.) DC.	Doublon et erreur (se rapporte à Centr	A supprimer		
1	820030432	Plateau des Moures et de Saint Aut	89880	Centranthus angustifolius (Mill.) DC., 1805	89880	Centranthus angustifolius (Mill.) DC.	Doublon et erreur (se rapporte à Centr	A supprimer		
1	820030434	Landes du col de Macuègne	89880	Centranthus angustifolius (Mill.) DC., 1805	89880	Centranthus angustifolius (Mill.) DC.	Doublon et erreur (se rapporte à Centr	A supprimer		
1	820030456	Rocher de Saint Julien	89880	Centranthus angustifolius (Mill.) DC., 1805	89880	Centranthus angustifolius (Mill.) DC.	Doublon et erreur (se rapporte à Centr	A supprimer		
1	820030480	Montagne de Montlaud	89880	Centranthus angustifolius (Mill.) DC., 1805	89880	Centranthus angustifolius (Mill.) DC.	Doublon et erreur (se rapporte à Centr	A supprimer		
1	820030481	Montagne de Baume noire, montag	89880	Centranthus angustifolius (Mill.) DC., 1805	89880	Centranthus angustifolius (Mill.) DC.	Doublon et erreur (se rapporte à Centr	A supprimer		
2	820030497	Chaînons méridionaux des Baronn	89880	Centranthus angustifolius (Mill.) DC., 1805	89880	Centranthus angustifolius (Mill.) DC.	Doublon et erreur (se rapporte à Centr	A supprimer		
2	820002843	Ensemble fonctionnel formé par l'Ar	89880	Centranthus angustifolius (Mill.) DC., 1805	89880	Centranthus angustifolius (Mill.) DC.	Doublon et erreur (se rapporte à Centr	A supprimer		
2	820030217	Ensemble septentrional des platea	89880	Centranthus angustifolius (Mill.) DC., 1805	89880	Centranthus angustifolius (Mill.) DC.	Doublon et erreur (se rapporte à Centr	A supprimer		
2	820030037	Plateaux calcaires des Gras et de J	89880	Centranthus angustifolius (Mill.) DC., 1805	89880	Centranthus angustifolius (Mill.) DC.	Doublon et erreur (se rapporte à Centr	A supprimer		
2	820030077	« Serres » séparant la haute-vallée	90020	Cerastium gracile sensu auct.Corse	133097	Cerastium diffusum subsp. diffusum	Doublon et erreur (se rapporte à Ceras	A supprimer		
1	820030001	Combe Laval	90320	Chaenorrhinum villosum (L.) Lange, 1870	90320	Chaenorrhinum villosum (L.) Lange,	Doublon et erreur (se rapporte à Chae	A supprimer		
1	820030007	Grands Goulets, rochers et bois de	90320	Chaenorrhinum villosum (L.) Lange, 1870	90320	Chaenorrhinum villosum (L.) Lange,	Doublon et erreur (se rapporte à Chae	A supprimer		
1	820030052	Gorges d'Omblièze, Ruisseau de la	90320	Chaenorrhinum villosum (L.) Lange, 1870	90320	Chaenorrhinum villosum (L.) Lange,	Doublon et erreur (se rapporte à Chae	A supprimer		
1	820030172	Bois et grès de Saint Restitut	90320	Chaenorrhinum villosum (L.) Lange, 1870	90320	Chaenorrhinum villosum (L.) Lange,	Doublon et erreur (se rapporte à Chae	A supprimer		
1	820030173	Gorges des Gâts et Forêt du Sapet	90320	Chaenorrhinum villosum (L.) Lange, 1870	90320	Chaenorrhinum villosum (L.) Lange,	Doublon et erreur (se rapporte à Chae	A supprimer		
1	820030491	Saint Roman, Piégros, et gorges de	90320	Chaenorrhinum villosum (L.) Lange, 1870	90320	Chaenorrhinum villosum (L.) Lange,	Doublon et erreur (se rapporte à Chae	A supprimer		
1	820031959	Falaises et pieds de falaises de la b	90320	Chaenorrhinum villosum (L.) Lange, 1870	90320	Chaenorrhinum villosum (L.) Lange,	Doublon et erreur (se rapporte à Chae	A supprimer		
1	820031977	Hauts plateaux sud du Vercors	90320	Chaenorrhinum villosum (L.) Lange, 1870	90320	Chaenorrhinum villosum (L.) Lange,	Doublon et erreur (se rapporte à Chae	A supprimer		
2	820000386	Chaînons occidentaux du Vercors	90320	Chaenorrhinum villosum (L.) Lange, 1870	90320	Chaenorrhinum villosum (L.) Lange,	Doublon et erreur (se rapporte à Chae	A supprimer		
2	820010172	Chaînons septentrionaux des Baro	90320	Chaenorrhinum villosum (L.) Lange, 1870	90320	Chaenorrhinum villosum (L.) Lange,	Doublon et erreur (se rapporte à Chae	A supprimer		
2	820000394	Hauts plateaux du Vercors	90320	Chaenorrhinum villosum (L.) Lange, 1870	90320	Chaenorrhinum villosum (L.) Lange,	Doublon et erreur (se rapporte à Chae	A supprimer		
2	820000420	Royans et vallée de la Bourne	90320	Chaenorrhinum villosum (L.) Lange, 1870	90320	Chaenorrhinum villosum (L.) Lange,	Doublon et erreur (se rapporte à Chae	A supprimer		
1	820030092	Bois de Prévieux	90416	Chamaecytisus glaber (L.f.) Rothm., 1944	94114	Cytisus elongatus Waldst. & Kit., 180	Synonyme ancien à remplacer par nor	A remplacer	94114	Cytisus elongatus Waldst. & Kit., 1805
1	820030161	Bois des Bruyères	90416	Chamaecytisus glaber (L.f.) Rothm., 1944	94114	Cytisus elongatus Waldst. & Kit., 180	Synonyme ancien à remplacer par nor	A remplacer	94114	Cytisus elongatus Waldst. & Kit., 1805
1	820030164	Plateau de Montjoyer et pentes bois	90416	Chamaecytisus glaber (L.f.) Rothm., 1944	94114	Cytisus elongatus Waldst. & Kit., 180	Synonyme ancien à remplacer par nor	A remplacer	94114	Cytisus elongatus Waldst. & Kit., 1805
1	820030165	Plateau du vieil Allan	90416	Chamaecytisus glaber (L.f.) Rothm., 1944	94114	Cytisus elongatus Waldst. & Kit., 180	Synonyme ancien à remplacer par nor	A remplacer	94114	Cytisus elongatus Waldst. & Kit., 1805
1	820030169	Plateau de Roussas, Roucoule et b	90416	Chamaecytisus glaber (L.f.) Rothm., 1944	94114	Cytisus elongatus Waldst. & Kit., 180	Synonyme ancien à remplacer par nor	A remplacer	94114	Cytisus elongatus Waldst. & Kit., 1805
1	820030202	Ravin du Just	90416	Chamaecytisus glaber (L.f.) Rothm., 1944	94114	Cytisus elongatus Waldst. & Kit., 180	Synonyme ancien à remplacer par nor	A remplacer	94114	Cytisus elongatus Waldst. & Kit., 1805
1	820030459	Montagne de Chamouse	90416	Chamaecytisus glaber (L.f.) Rothm., 1944	94114	Cytisus elongatus Waldst. & Kit., 180	Synonyme ancien à remplacer par nor	A remplacer	94114	Cytisus elongatus Waldst. & Kit., 1805
1	820030998	Côte du Baron, grotte du Verdus	90416	Chamaecytisus glaber (L.f.) Rothm., 1944	94114	Cytisus elongatus Waldst. & Kit., 180	Synonyme ancien à remplacer par nor	A remplacer	94114	Cytisus elongatus Waldst. & Kit., 1805
1	820031021	Vallon de l'Argentière	90416	Chamaecytisus glaber (L.f.) Rothm., 1944	94114	Cytisus elongatus Waldst. & Kit., 180	Synonyme ancien à remplacer par nor	A remplacer	94114	Cytisus elongatus Waldst. & Kit., 1805
1	820031026	Vallon de Brouter	90416	Chamaecytisus glaber (L.f.) Rothm., 1944	94114	Cytisus elongatus Waldst. & Kit., 180	Synonyme ancien à remplacer par nor	A remplacer	94114	Cytisus elongatus Waldst. & Kit., 1805
2	820030497	Chaînons méridionaux des Baronn	90416	Chamaecytisus glaber (L.f.) Rothm., 1944	94114	Cytisus elongatus Waldst. & Kit., 180	Synonyme ancien à remplacer par nor	A remplacer	94114	Cytisus elongatus Waldst. & Kit., 1805
2	820000415	Corniche du Rhône et ensemble de	90416	Chamaecytisus glaber (L.f.) Rothm., 1944	94114	Cytisus elongatus Waldst. & Kit., 180	Synonyme ancien à remplacer par nor	A remplacer	94114	Cytisus elongatus Waldst. & Kit., 1805
2	820030151	Ensemble méridional des plateaux	90416	Chamaecytisus glaber (L.f.) Rothm., 1944	94114	Cytisus elongatus Waldst. & Kit., 180	Synonyme ancien à remplacer par nor	A remplacer	94114	Cytisus elongatus Waldst. & Kit., 1805
2	820000383	Illet granitique de Saint-Vallier-Tain-	90416	Chamaecytisus glaber (L.f.) Rothm., 1944	94114	Cytisus elongatus Waldst. & Kit., 180	Synonyme ancien à remplacer par nor	A remplacer	94114	Cytisus elongatus Waldst. & Kit., 1805
2	820031000	Plateau et contreforts du Coiron	90416	Chamaecytisus glaber (L.f.) Rothm., 1944	94114	Cytisus elongatus Waldst. & Kit., 180	Synonyme ancien à remplacer par nor	A remplacer	94114	Cytisus elongatus Waldst. & Kit., 1805
1	820030014	Rebord occidental du Vercors, du p	90417	Chamaecytisus hirsutus (L.) Link, 1831	94123	Cytisus hirsutus L., 1753	Doublon et erreur (se rapporte à Cytis	A supprimer		
2	820000386	Chaînons occidentaux du Vercors	90417	Chamaecytisus hirsutus (L.) Link, 1831	94123	Cytisus hirsutus L., 1753	Doublon et erreur (se rapporte à Cytis	A supprimer		
1	820030014	Rebord occidental du Vercors, du p	90420	Chamaecytisus supinus (L.) Link, 1831	94169	Cytisus supinus L., 1753	Doublon et erreur (se rapporte à Cytis	A supprimer		
2	820000386	Chaînons occidentaux du Vercors	90420	Chamaecytisus supinus (L.) Link, 1831	94169	Cytisus supinus L., 1753	Doublon et erreur (se rapporte à Cytis	A supprimer		
1	820030001	Combe Laval	91035	Chrysanthemum corymbosum L., 1753	125460	Tanacetum corymbosum (L.) Sch.Bi	Doublon	A supprimer		
1	820030007	Grands Goulets, rochers et bois de	91035	Chrysanthemum corymbosum L., 1753	125460	Tanacetum corymbosum (L.) Sch.Bi	Doublon	A supprimer		
1	820030014	Rebord occidental du Vercors, du p	91035	Chrysanthemum corymbosum L., 1753	125460	Tanacetum corymbosum (L.) Sch.Bi	Doublon	A supprimer		
1	820030031	Plateau d'Ambel et Forêt de Lente	91035	Chrysanthemum corymbosum L., 1753	125460	Tanacetum corymbosum (L.) Sch.Bi	Doublon	A supprimer		
1	820030113	Montagnes de Toussière et de la P	91035	Chrysanthemum corymbosum L., 1753	125460	Tanacetum corymbosum (L.) Sch.Bi	Doublon	A supprimer		
1	820030163	Défilé de la Comane	91035	Chrysanthemum corymbosum L., 1753	125460	Tanacetum corymbosum (L.) Sch.Bi	Doublon	A supprimer		
1	820030173	Gorges des Gâts et Forêt du Sapet	91035	Chrysanthemum corymbosum L., 1753	125460	Tanacetum corymbosum (L.) Sch.Bi	Doublon	A supprimer		
1	820031959	Falaises et pieds de falaises de la b	91035	Chrysanthemum corymbosum L., 1753	125460	Tanacetum corymbosum (L.) Sch.Bi	Doublon	A supprimer		
2	820000386	Chaînons occidentaux du Vercors	91035	Chrysanthemum corymbosum L., 1753	125460	Tanacetum corymbosum (L.) Sch.Bi	Doublon	A supprimer		
2	820030126	Haut-Diois, massif du Jocou	91035	Chrysanthemum corymbosum L., 1753	125460	Tanacetum corymbosum (L.) Sch.Bi	Doublon	A supprimer		
2	820000394	Hauts plateaux du Vercors	91035	Chrysanthemum corymbosum L., 1753	125460	Tanacetum corymbosum (L.) Sch.Bi	Doublon	A supprimer		
2	820000417	Plateaux centraux du Vercors	91035	Chrysanthemum corymbosum L., 1753	125460	Tanacetum corymbosum (L.) Sch.Bi	Doublon	A supprimer		
2	820000420	Royans et vallée de la Bourne	91035	Chrysanthemum corymbosum L., 1753	125460	Tanacetum corymbosum (L.) Sch.Bi	Doublon	A supprimer		
1	820030076	Tourbière du Savoyard, plaine des	91059	Chrysanthemum monspeliense L., 1753	105803	Leucanthemum monspeliense (L.) H	Doublon	A supprimer		
1	820030095	Massif du Tanargue	91059	Chrysanthemum monspeliense L., 1753	105803	Leucanthemum monspeliense (L.) H	Doublon	A supprimer		
2	820003420	« Serres » cévenols autour du Tan	91059	Chrysanthemum monspeliense L., 1753	105803	Leucanthemum monspeliense (L.) H	Doublon	A supprimer		
2	820030923	Corniche du Rhône et ensemble de	91059	Chrysanthemum monspeliense L., 1753	105803	Leucanthemum monspeliense (L.) H	Doublon	A supprimer		
2	820003417	Serres et adrets de la Haute-vallée	91059	Chrysanthemum monspeliense L., 1753	105803	Leucanthemum monspeliense (L.) H	Doublon	A supprimer		
1	820030031	Plateau d'Ambel et Forêt de Lente	91297	Cirsium bulbosum Planellas	91332	Cirsium filipendulum Lange, 1861	Doublon et erreur (se rapporte à Cirsiu	A supprimer		
1	820030113	Montagnes de Toussière et de la P	91297	Cirsium bulbosum Planellas	91332	Cirsium filipendulum Lange, 1861	Doublon et erreur (se rapporte à Cirsiu	A supprimer		
1	820031959	Falaises et pieds de falaises de la b	91297	Cirsium bulbosum Planellas	91332	Cirsium filipendulum Lange, 1861	Doublon et erreur (se rapporte à Cirsiu	A supprimer		
1	820031966	Montagne de Beure	91297	Cirsium bulbosum Planellas	91332	Cirsium filipendulum Lange, 1861	Doublon et erreur (se rapporte à Cirsiu	A supprimer		
2	820030126	Haut-Diois, massif du Jocou	91297	Cirsium bulbosum Planellas	91332	Cirsium filipendulum Lange, 1861	Doublon et erreur (se rapporte à Cirsiu	A supprimer		
2	820000394	Hauts plateaux du Vercors	91297	Cirsium bulbosum Planellas	91332	Cirsium filipendulum Lange, 1861	Doublon et erreur (se rapporte à Cirsiu	A supprimer		
2	820000417	Plateaux centraux du Vercors	91297	Cirsium bulbosum Planellas	91332	Cirsium filipendulum Lange, 1861	Doublon et erreur (se rapporte à Cirsiu	A supprimer		
1	820030031	Plateau d'Ambel et Forêt de Lente	133340	Cirsium tuberosum subsp. bulbosum (Lam.) Sudre,	91422	Cirsium tuberosum (L.) All., 1785	Doublon	A supprimer		
1	820030113	Montagnes de Toussière et de la P	133340	Cirsium tuberosum subsp. bulbosum (Lam.) Sudre,	91422	Cirsium tuberosum (L.) All., 1785	Doublon	A supprimer		

Type de ZNIEFF	ID_MNHN	NOM ZNIEFF	CD_NOM cité	NOM cité	CODE_REF cité	NOM_REF cité	Remarque	Correction à faire	Nouveau CD_NOM	Nouveau NOM
1	820031959	Falaises et pieds de falaises de la b	133340	Cirsium tuberosum subsp. bulbosum (Lam.) Sudre,	91422	Cirsium tuberosum (L.) All., 1785	Doublon	A supprimer		
1	820031966	Montagne de Beure	133340	Cirsium tuberosum subsp. bulbosum (Lam.) Sudre,	91422	Cirsium tuberosum (L.) All., 1785	Doublon	A supprimer		
2	820030126	Haut-Diois, massif du Jocu	133340	Cirsium tuberosum subsp. bulbosum (Lam.) Sudre,	91422	Cirsium tuberosum (L.) All., 1785	Doublon	A supprimer		
2	820000394	Hauts plateaux du Vercors	133340	Cirsium tuberosum subsp. bulbosum (Lam.) Sudre,	91422	Cirsium tuberosum (L.) All., 1785	Doublon	A supprimer		
2	820000417	Plateaux centraux du Vercors	133340	Cirsium tuberosum subsp. bulbosum (Lam.) Sudre,	91422	Cirsium tuberosum (L.) All., 1785	Doublon	A supprimer		
1	820030036	Vallée du Chassezac	91729	Cistus varius sensu E.F.Warb.	91708	Cistus pouzolzii Delile, 1840	Doublon	A supprimer		
1	820030058	Vallée de la Sure	91729	Cistus varius sensu E.F.Warb.	91708	Cistus pouzolzii Delile, 1840	Doublon	A supprimer		
1	820030063	Vallées de la Beaume, de la Drobie	91729	Cistus varius sensu E.F.Warb.	91708	Cistus pouzolzii Delile, 1840	Doublon	A supprimer		
1	820030148	Boisements de Pin de Salzmann d'A	91729	Cistus varius sensu E.F.Warb.	91708	Cistus pouzolzii Delile, 1840	Doublon	A supprimer		
1	820030150	Serre de l'Elzède	91729	Cistus varius sensu E.F.Warb.	91708	Cistus pouzolzii Delile, 1840	Doublon	A supprimer		
2	820002843	Ensemble fonctionnel formé par l'Ar	91729	Cistus varius sensu E.F.Warb.	91708	Cistus pouzolzii Delile, 1840	Doublon	A supprimer		
2	820030147	Piémont cévenol	91729	Cistus varius sensu E.F.Warb.	91708	Cistus pouzolzii Delile, 1840	Doublon	A supprimer		
1	820030173	Gorges des Gâts et Forêt du Sapet	92417	Corallorhiza innata R.Br., 1813	92421	Corallorhiza trifida Châtel., 1760	Doublon	A supprimer		
2	820032083	Chaînon septentrional du Vercor	92417	Corallorhiza innata R.Br., 1813	92421	Corallorhiza trifida Châtel., 1760	Doublon	A supprimer		
2	820030126	Haut-Diois, massif du Jocu	92417	Corallorhiza innata R.Br., 1813	92421	Corallorhiza trifida Châtel., 1760	Doublon	A supprimer		
2	820000394	Hauts plateaux du Vercors	92417	Corallorhiza innata R.Br., 1813	92421	Corallorhiza trifida Châtel., 1760	Doublon	A supprimer		
2	820000420	Royans et vallée de la Bourne	92417	Corallorhiza innata R.Br., 1813	92421	Corallorhiza trifida Châtel., 1760	Doublon	A supprimer		
1	820030475	Vallon de Carabès	92705	Cotoneaster simonsii Baker, 1869	92705	Cotoneaster simonsii Baker, 1869	Erreur	A supprimer		
1	820030491	Saint Roman, Piégros, et gorges de	92705	Cotoneaster simonsii Baker, 1869	92705	Cotoneaster simonsii Baker, 1869	Erreur	A supprimer		
1	820030558	Montagne de L'Aup et montagne de	92705	Cotoneaster simonsii Baker, 1869	92705	Cotoneaster simonsii Baker, 1869	Erreur	A supprimer		
2	820010172	Chaînon septentrional des Baron	92705	Cotoneaster simonsii Baker, 1869	92705	Cotoneaster simonsii Baker, 1869	Erreur	A supprimer		
2	820030228	Haut-Diois : haut-bassin de la Drôm	92705	Cotoneaster simonsii Baker, 1869	92705	Cotoneaster simonsii Baker, 1869	Erreur	A supprimer		
1	820030007	Grands Goulets, rochers et bois de	93218	Crocus cretensis Eugène, 1858	93284	Crocus versicolor Ker Gawl., 1808	Doublon	A supprimer		
1	820030014	Rebord occidental du Vercors, du p	93218	Crocus cretensis Eugène, 1858	93284	Crocus versicolor Ker Gawl., 1808	Doublon	A supprimer		
1	820030031	Plateau d'Ambel et Forêt de Lente	93218	Crocus cretensis Eugène, 1858	93284	Crocus versicolor Ker Gawl., 1808	Doublon	A supprimer		
1	820030039	Bois de Paiolive, gorges du Chasse	93218	Crocus cretensis Eugène, 1858	93284	Crocus versicolor Ker Gawl., 1808	Doublon	A supprimer		
1	820030086	Montagnes d'Aucelon, de Boutarina	93218	Crocus cretensis Eugène, 1858	93284	Crocus versicolor Ker Gawl., 1808	Doublon	A supprimer		
1	820030093	Massif de Saou	93218	Crocus cretensis Eugène, 1858	93284	Crocus versicolor Ker Gawl., 1808	Doublon	A supprimer		
1	820030130	Crêtes de Chauvac et Saint André-c	93218	Crocus cretensis Eugène, 1858	93284	Crocus versicolor Ker Gawl., 1808	Doublon	A supprimer		
1	820030169	Plateau de Roussas, Roucoule et b	93218	Crocus cretensis Eugène, 1858	93284	Crocus versicolor Ker Gawl., 1808	Doublon	A supprimer		
1	820030195	Belvédère de Pierre-Aiguille	93218	Crocus cretensis Eugène, 1858	93284	Crocus versicolor Ker Gawl., 1808	Doublon	A supprimer		
1	820030238	Montagnes de l'Archer, de Raton, c	93218	Crocus cretensis Eugène, 1858	93284	Crocus versicolor Ker Gawl., 1808	Doublon	A supprimer		
1	820030239	Montagne de Lure : le Larran	93218	Crocus cretensis Eugène, 1858	93284	Crocus versicolor Ker Gawl., 1808	Doublon	A supprimer		
1	820030430	Montagne de la Vanige	93218	Crocus cretensis Eugène, 1858	93284	Crocus versicolor Ker Gawl., 1808	Doublon	A supprimer		
1	820030459	Montagne de Chamouse	93218	Crocus cretensis Eugène, 1858	93284	Crocus versicolor Ker Gawl., 1808	Doublon	A supprimer		
1	820030464	Massif de Garde Grosse et montag	93218	Crocus cretensis Eugène, 1858	93284	Crocus versicolor Ker Gawl., 1808	Doublon	A supprimer		
1	820030491	Saint Roman, Piégros, et gorges de	93218	Crocus cretensis Eugène, 1858	93284	Crocus versicolor Ker Gawl., 1808	Doublon	A supprimer		
1	820030492	Montagne du Poët	93218	Crocus cretensis Eugène, 1858	93284	Crocus versicolor Ker Gawl., 1808	Doublon	A supprimer		
1	820030558	Montagne de L'Aup et montagne de	93218	Crocus cretensis Eugène, 1858	93284	Crocus versicolor Ker Gawl., 1808	Doublon	A supprimer		
2	820030080	Chaînon du Diois central	93218	Crocus cretensis Eugène, 1858	93284	Crocus versicolor Ker Gawl., 1808	Doublon	A supprimer		
2	820030497	Chaînon méridional des Baronn	93218	Crocus cretensis Eugène, 1858	93284	Crocus versicolor Ker Gawl., 1808	Doublon	A supprimer		
2	820003632	Chaînon occidental des Baronn	93218	Crocus cretensis Eugène, 1858	93284	Crocus versicolor Ker Gawl., 1808	Doublon	A supprimer		
2	820030114	Chaînon occidental du Diois : Fo	93218	Crocus cretensis Eugène, 1858	93284	Crocus versicolor Ker Gawl., 1808	Doublon	A supprimer		
2	820000386	Chaînon occidental du Vercors	93218	Crocus cretensis Eugène, 1858	93284	Crocus versicolor Ker Gawl., 1808	Doublon	A supprimer		
2	820010172	Chaînon septentrional des Baron	93218	Crocus cretensis Eugène, 1858	93284	Crocus versicolor Ker Gawl., 1808	Doublon	A supprimer		
2	820030228	Haut-Diois : haut-bassin de la Drôm	93218	Crocus cretensis Eugène, 1858	93284	Crocus versicolor Ker Gawl., 1808	Doublon	A supprimer		
2	820030126	Haut-Diois, massif du Jocu	93218	Crocus cretensis Eugène, 1858	93284	Crocus versicolor Ker Gawl., 1808	Doublon	A supprimer		
2	820000383	Ilot granitique de Saint-Vallier-Tain-	93218	Crocus cretensis Eugène, 1858	93284	Crocus versicolor Ker Gawl., 1808	Doublon	A supprimer		
2	820030037	Plateaux calcaires des Gras et de J	93218	Crocus cretensis Eugène, 1858	93284	Crocus versicolor Ker Gawl., 1808	Doublon	A supprimer		
2	820000417	Plateaux centraux du Vercors	93218	Crocus cretensis Eugène, 1858	93284	Crocus versicolor Ker Gawl., 1808	Doublon	A supprimer		
2	820000420	Royans et vallée de la Bourne	93218	Crocus cretensis Eugène, 1858	93284	Crocus versicolor Ker Gawl., 1808	Doublon	A supprimer		
1	820030040	Massif de Prataubérat	93595	Currantia dryopteris (L.) Wherry, 1942	100636	Gymnocarpium dryopteris (L.) Newm	Doublon	A supprimer		
1	820030095	Massif du Tanargue	93595	Currantia dryopteris (L.) Wherry, 1942	100636	Gymnocarpium dryopteris (L.) Newm	Doublon	A supprimer		
2	820003420	« Serres » cévenols autour du Tana	93595	Currantia dryopteris (L.) Wherry, 1942	100636	Gymnocarpium dryopteris (L.) Newm	Doublon	A supprimer		
2	820030077	« Serres » séparant la haute-vallée	93595	Currantia dryopteris (L.) Wherry, 1942	100636	Gymnocarpium dryopteris (L.) Newm	Doublon	A supprimer		
2	820002843	Ensemble fonctionnel formé par l'Ar	93595	Currantia dryopteris (L.) Wherry, 1942	100636	Gymnocarpium dryopteris (L.) Newm	Doublon	A supprimer		
1	820030031	Plateau d'Ambel et Forêt de Lente	93838	Cynoglossum montanum Lam., 1779	93830	Cynoglossum germanicum Jacq., 17	Doublon	A supprimer		
2	820030126	Haut-Diois, massif du Jocu	93838	Cynoglossum montanum Lam., 1779	93830	Cynoglossum germanicum Jacq., 17	Doublon	A supprimer		
2	820000417	Plateaux centraux du Vercors	93838	Cynoglossum montanum Lam., 1779	93830	Cynoglossum germanicum Jacq., 17	Doublon	A supprimer		
1	820030002	Rochers de Presles et de Choranch	94100	Cytisus argenteus L., 1753	83722	Argyrolobium zanonii (Turra) P.W.Ba	Doublon	A supprimer		
1	820030105	Plateau de Die et ruisseau de Meyr	94100	Cytisus argenteus L., 1753	83722	Argyrolobium zanonii (Turra) P.W.Ba	Doublon	A supprimer		
1	820030173	Gorges des Gâts et Forêt du Sapet	94100	Cytisus argenteus L., 1753	83722	Argyrolobium zanonii (Turra) P.W.Ba	Doublon	A supprimer		
1	820031959	Falaises et pieds de falaises de la b	94100	Cytisus argenteus L., 1753	83722	Argyrolobium zanonii (Turra) P.W.Ba	Doublon	A supprimer		
2	820032083	Chaînon septentrional du Vercor	94100	Cytisus argenteus L., 1753	83722	Argyrolobium zanonii (Turra) P.W.Ba	Doublon	A supprimer		
2	820030210	Collines drômoises	94100	Cytisus argenteus L., 1753	83722	Argyrolobium zanonii (Turra) P.W.Ba	Doublon	A supprimer		
2	820000418	Ensemble fonctionnel formé par la r	94100	Cytisus argenteus L., 1753	83722	Argyrolobium zanonii (Turra) P.W.Ba	Doublon	A supprimer		
2	820000394	Hauts plateaux du Vercors	94100	Cytisus argenteus L., 1753	83722	Argyrolobium zanonii (Turra) P.W.Ba	Doublon	A supprimer		
2	820000420	Royans et vallée de la Bourne	94100	Cytisus argenteus L., 1753	83722	Argyrolobium zanonii (Turra) P.W.Ba	Doublon	A supprimer		
1	820030014	Rebord occidental du Vercors, du p	94107	Cytisus capitatus Scop., 1772	94169	Cytisus supinus L., 1753	Doublon et erreur (se rapporte à Cytis	A supprimer		
2	820000386	Chaînon occidental du Vercors	94107	Cytisus capitatus Scop., 1772	94169	Cytisus supinus L., 1753	Doublon et erreur (se rapporte à Cytis	A supprimer		
1	820030014	Rebord occidental du Vercors, du p	94123	Cytisus hirsutus L., 1753	94123	Cytisus hirsutus L., 1753	Doublon et erreur (se rapporte à Cytis	A supprimer		
2	820000386	Chaînon occidental du Vercors	94123	Cytisus hirsutus L., 1753	94123	Cytisus hirsutus L., 1753	Doublon et erreur (se rapporte à Cytis	A supprimer		
1	820030014	Rebord occidental du Vercors, du p	94169	Cytisus supinus L., 1753	94169	Cytisus supinus L., 1753	Erreur (à rapporter à Cytisus lotoides	A remplacer	94136	Cytisus lotoides Pourr., 1788
2	820000386	Chaînon occidental du Vercors	94169	Cytisus supinus L., 1753	94169	Cytisus supinus L., 1753	Erreur (à rapporter à Cytisus lotoides	A remplacer	94136	Cytisus lotoides Pourr., 1788

Type de ZNIEFF	ID_MNHN	NOM ZNIEFF	CD_NOM cité	NOM cité	CODE_REF cité	NOM_REF cité	Remarque	Correction à faire	Nouveau CD_NOM	Nouveau NOM
1	820030014	Rebord occidental du Vercors, du p	94174	Cytisus triflorus Lam., 1786	94174	Cytisus triflorus Lam., 1786	Doublon et erreur (se rapporte à Cytis)	A supprimer		
2	820000386	Chaînons occidentaux du Vercors	94174	Cytisus triflorus Lam., 1786	94174	Cytisus triflorus Lam., 1786	Doublon et erreur (se rapporte à Cytis)	A supprimer		
1	820030086	Montagnes d'Aucelon, de Boutarina	94454	Daphne verlotii Gren. & Godr., 1856	94423	Daphne cneorum L., 1753	Doublon	A supprimer		
1	820030093	Massif de Saou	94454	Daphne verlotii Gren. & Godr., 1856	94423	Daphne cneorum L., 1753	Doublon	A supprimer		
1	820030148	Boisements de Pin de Salzmann d'A	94454	Daphne verlotii Gren. & Godr., 1856	94423	Daphne cneorum L., 1753	Doublon	A supprimer		
1	820030149	Ruisseaux de la Ganière et d'Abeau	94454	Daphne verlotii Gren. & Godr., 1856	94423	Daphne cneorum L., 1753	Doublon	A supprimer		
1	820030558	Montagne de L'Aup et montagne de	94454	Daphne verlotii Gren. & Godr., 1856	94423	Daphne cneorum L., 1753	Doublon	A supprimer		
1	820031959	Falaises et pieds de falaises de la b	94454	Daphne verlotii Gren. & Godr., 1856	94423	Daphne cneorum L., 1753	Doublon	A supprimer		
1	820031966	Montagne de Beure	94454	Daphne verlotii Gren. & Godr., 1856	94423	Daphne cneorum L., 1753	Doublon	A supprimer		
1	820031977	Hauts plateaux sud du Vercors	94454	Daphne verlotii Gren. & Godr., 1856	94423	Daphne cneorum L., 1753	Doublon	A supprimer		
2	820030080	Chaînons du Diois central	94454	Daphne verlotii Gren. & Godr., 1856	94423	Daphne cneorum L., 1753	Doublon	A supprimer		
2	820030114	Chaînons occidentaux du Diois : Fo	94454	Daphne verlotii Gren. & Godr., 1856	94423	Daphne cneorum L., 1753	Doublon	A supprimer		
2	820030228	Haut-Diois : haut-bassin de la Drôm	94454	Daphne verlotii Gren. & Godr., 1856	94423	Daphne cneorum L., 1753	Doublon	A supprimer		
2	820030126	Haut-Diois, massif du Jocou	94454	Daphne verlotii Gren. & Godr., 1856	94423	Daphne cneorum L., 1753	Doublon	A supprimer		
2	820000394	Hauts plateaux du Vercors	94454	Daphne verlotii Gren. & Godr., 1856	94423	Daphne cneorum L., 1753	Doublon	A supprimer		
2	820030147	Piémont cévenol	94454	Daphne verlotii Gren. & Godr., 1856	94423	Daphne cneorum L., 1753	Doublon	A supprimer		
1	820030007	Grands Goulets, rochers et bois de	94579	Delphinium elatum L., 1753	94579	Delphinium elatum L., 1753	Doublon et erreur (se rapporte à Delph)	A supprimer		
2	820000394	Hauts plateaux du Vercors	94579	Delphinium elatum L., 1753	94579	Delphinium elatum L., 1753	Doublon et erreur (se rapporte à Delph)	A supprimer		
2	820000420	Royans et vallée de la Bourne	94579	Delphinium elatum L., 1753	94579	Delphinium elatum L., 1753	Doublon et erreur (se rapporte à Delph)	A supprimer		
1	820030494	Gorges de l'Aygues	133775	Delphinium fissum subsp. velutinum (Bertol.) P.Four	133773	Delphinium fissum subsp. fissum W	Doublon	A supprimer		
1	820030495	Plateau de Saint Laurent	133775	Delphinium fissum subsp. velutinum (Bertol.) P.Four	133773	Delphinium fissum subsp. fissum W	Doublon	A supprimer		
1	820030496	Montagne d'Angèle	133775	Delphinium fissum subsp. velutinum (Bertol.) P.Four	133773	Delphinium fissum subsp. fissum W	Doublon	A supprimer		
2	820010172	Chaînons septentrionaux des Baron	133775	Delphinium fissum subsp. velutinum (Bertol.) P.Four	133773	Delphinium fissum subsp. fissum W	Doublon	A supprimer		
2	820000394	Hauts plateaux du Vercors	94613	Dentaria bulbifera L., 1753	87905	Cardamine bulbifera (L.) Crantz, 176	Doublon	A supprimer		
1	820030031	Plateau d'Ambel et Forêt de Lente	94708	Dianthus caesius Sm., 1792	94756	Dianthus gratianopolitanus Vill., 178	Doublon	A supprimer		
1	820030070	Montagne de Couspeau	94708	Dianthus caesius Sm., 1792	94756	Dianthus gratianopolitanus Vill., 178	Doublon	A supprimer		
1	820030086	Montagnes d'Aucelon, de Boutarina	94708	Dianthus caesius Sm., 1792	94756	Dianthus gratianopolitanus Vill., 178	Doublon	A supprimer		
1	820030093	Massif de Saou	94708	Dianthus caesius Sm., 1792	94756	Dianthus gratianopolitanus Vill., 178	Doublon	A supprimer		
1	820030186	Montagnes de Saint Maurice et du f	94708	Dianthus caesius Sm., 1792	94756	Dianthus gratianopolitanus Vill., 178	Doublon	A supprimer		
1	820030494	Gorges de l'Aygues	94708	Dianthus caesius Sm., 1792	94756	Dianthus gratianopolitanus Vill., 178	Doublon	A supprimer		
1	820030496	Montagne d'Angèle	94708	Dianthus caesius Sm., 1792	94756	Dianthus gratianopolitanus Vill., 178	Doublon	A supprimer		
1	820031959	Falaises et pieds de falaises de la b	94708	Dianthus caesius Sm., 1792	94756	Dianthus gratianopolitanus Vill., 178	Doublon	A supprimer		
2	820030080	Chaînons du Diois central	94708	Dianthus caesius Sm., 1792	94756	Dianthus gratianopolitanus Vill., 178	Doublon	A supprimer		
2	820030114	Chaînons occidentaux du Diois : Fo	94708	Dianthus caesius Sm., 1792	94756	Dianthus gratianopolitanus Vill., 178	Doublon	A supprimer		
2	820010172	Chaînons septentrionaux des Baron	94708	Dianthus caesius Sm., 1792	94756	Dianthus gratianopolitanus Vill., 178	Doublon	A supprimer		
2	820000394	Hauts plateaux du Vercors	94708	Dianthus caesius Sm., 1792	94756	Dianthus gratianopolitanus Vill., 178	Doublon	A supprimer		
2	820000417	Plateaux centraux du Vercors	94708	Dianthus caesius Sm., 1792	94756	Dianthus gratianopolitanus Vill., 178	Doublon	A supprimer		
1	820030238	Montagnes de l'Archier, de Raton, c	94761	Dianthus hirtus Chaix ex Vill., 1789	94820	Dianthus scaber Chaix, 1785	Doublon	A supprimer		
1	820030428	Montagnes du Pied-du-Mulet, de N	94761	Dianthus hirtus Chaix ex Vill., 1789	94820	Dianthus scaber Chaix, 1785	Doublon	A supprimer		
1	820030459	Montagne de Chamouse	94761	Dianthus hirtus Chaix ex Vill., 1789	94820	Dianthus scaber Chaix, 1785	Doublon	A supprimer		
1	820030480	Montagne de Montlaud	94761	Dianthus hirtus Chaix ex Vill., 1789	94820	Dianthus scaber Chaix, 1785	Doublon	A supprimer		
1	820030491	Saint Roman, Piérogas, et gorges de	94761	Dianthus hirtus Chaix ex Vill., 1789	94820	Dianthus scaber Chaix, 1785	Doublon	A supprimer		
2	820030497	Chaînons méridionaux des Baronn	94761	Dianthus hirtus Chaix ex Vill., 1789	94820	Dianthus scaber Chaix, 1785	Doublon	A supprimer		
2	820010172	Chaînons septentrionaux des Baron	94761	Dianthus hirtus Chaix ex Vill., 1789	94820	Dianthus scaber Chaix, 1785	Doublon	A supprimer		
1	820030001	Combe Laval	133851	Dianthus hyssopifolius subsp. monspessulanus (L.)	94765	Dianthus hyssopifolius L., 1755	Doublon	A supprimer		
1	820030007	Grands Goulets, rochers et bois de	133851	Dianthus hyssopifolius subsp. monspessulanus (L.)	94765	Dianthus hyssopifolius L., 1755	Doublon	A supprimer		
1	820030031	Plateau d'Ambel et Forêt de Lente	133851	Dianthus hyssopifolius subsp. monspessulanus (L.)	94765	Dianthus hyssopifolius L., 1755	Doublon	A supprimer		
1	820030076	Tourbière du Savoyard, plaine des	133851	Dianthus hyssopifolius subsp. monspessulanus (L.)	94765	Dianthus hyssopifolius L., 1755	Doublon	A supprimer		
1	820030095	Massif du Tanargue	133851	Dianthus hyssopifolius subsp. monspessulanus (L.)	94765	Dianthus hyssopifolius L., 1755	Doublon	A supprimer		
1	820030113	Montagnes de Toussière et de la P	133851	Dianthus hyssopifolius subsp. monspessulanus (L.)	94765	Dianthus hyssopifolius L., 1755	Doublon	A supprimer		
1	820031959	Falaises et pieds de falaises de la b	133851	Dianthus hyssopifolius subsp. monspessulanus (L.)	94765	Dianthus hyssopifolius L., 1755	Doublon	A supprimer		
1	820031977	Hauts plateaux sud du Vercors	133851	Dianthus hyssopifolius subsp. monspessulanus (L.)	94765	Dianthus hyssopifolius L., 1755	Doublon	A supprimer		
2	820003420	« Serres » cévenols autour du Tan	133851	Dianthus hyssopifolius subsp. monspessulanus (L.)	94765	Dianthus hyssopifolius L., 1755	Doublon	A supprimer		
2	820030077	« Serres » séparant la haute-vallée	133851	Dianthus hyssopifolius subsp. monspessulanus (L.)	94765	Dianthus hyssopifolius L., 1755	Doublon	A supprimer		
2	820000386	Chaînons occidentaux du Vercors	133851	Dianthus hyssopifolius subsp. monspessulanus (L.)	94765	Dianthus hyssopifolius L., 1755	Doublon	A supprimer		
2	820030126	Haut-Diois, massif du Jocou	133851	Dianthus hyssopifolius subsp. monspessulanus (L.)	94765	Dianthus hyssopifolius L., 1755	Doublon	A supprimer		
2	820000394	Hauts plateaux du Vercors	133851	Dianthus hyssopifolius subsp. monspessulanus (L.)	94765	Dianthus hyssopifolius L., 1755	Doublon	A supprimer		
2	820000417	Plateaux centraux du Vercors	133851	Dianthus hyssopifolius subsp. monspessulanus (L.)	94765	Dianthus hyssopifolius L., 1755	Doublon	A supprimer		
2	820000420	Royans et vallée de la Bourne	133851	Dianthus hyssopifolius subsp. monspessulanus (L.)	94765	Dianthus hyssopifolius L., 1755	Doublon	A supprimer		
2	820003417	Serres et adrets de la Haute-vallée	133851	Dianthus hyssopifolius subsp. monspessulanus (L.)	94765	Dianthus hyssopifolius L., 1755	Doublon	A supprimer		
1	820030001	Combe Laval	94783	Dianthus monspessulanus L., 1759	94765	Dianthus hyssopifolius L., 1755	Doublon	A supprimer		
1	820030007	Grands Goulets, rochers et bois de	94783	Dianthus monspessulanus L., 1759	94765	Dianthus hyssopifolius L., 1755	Doublon	A supprimer		
1	820030031	Plateau d'Ambel et Forêt de Lente	94783	Dianthus monspessulanus L., 1759	94765	Dianthus hyssopifolius L., 1755	Doublon	A supprimer		
1	820030076	Tourbière du Savoyard, plaine des	94783	Dianthus monspessulanus L., 1759	94765	Dianthus hyssopifolius L., 1755	Doublon	A supprimer		
1	820030095	Massif du Tanargue	94783	Dianthus monspessulanus L., 1759	94765	Dianthus hyssopifolius L., 1755	Doublon	A supprimer		
1	820030113	Montagnes de Toussière et de la P	94783	Dianthus monspessulanus L., 1759	94765	Dianthus hyssopifolius L., 1755	Doublon	A supprimer		
1	820031959	Falaises et pieds de falaises de la b	94783	Dianthus monspessulanus L., 1759	94765	Dianthus hyssopifolius L., 1755	Doublon	A supprimer		
1	820031977	Hauts plateaux sud du Vercors	94783	Dianthus monspessulanus L., 1759	94765	Dianthus hyssopifolius L., 1755	Doublon	A supprimer		
2	820003420	« Serres » cévenols autour du Tan	94783	Dianthus monspessulanus L., 1759	94765	Dianthus hyssopifolius L., 1755	Doublon	A supprimer		
2	820030077	« Serres » séparant la haute-vallée	94783	Dianthus monspessulanus L., 1759	94765	Dianthus hyssopifolius L., 1755	Doublon	A supprimer		
2	820000386	Chaînons occidentaux du Vercors	94783	Dianthus monspessulanus L., 1759	94765	Dianthus hyssopifolius L., 1755	Doublon	A supprimer		
2	820030126	Haut-Diois, massif du Jocou	94783	Dianthus monspessulanus L., 1759	94765	Dianthus hyssopifolius L., 1755	Doublon	A supprimer		
2	820000394	Hauts plateaux du Vercors	94783	Dianthus monspessulanus L., 1759	94765	Dianthus hyssopifolius L., 1755	Doublon	A supprimer		
2	820000417	Plateaux centraux du Vercors	94783	Dianthus monspessulanus L., 1759	94765	Dianthus hyssopifolius L., 1755	Doublon	A supprimer		

Type de ZNIEFF	ID_MNHN	NOM ZNIEFF	CD_NOM cité	NOM cité	CODE_REF cité	NOM_REF cité	Remarque	Correction à faire	Nouveau CD_NOM	Nouveau NOM
2	82000420	Royans et vallée de la Bourne	94783	Dianthus monspessulanus L., 1759	94765	Dianthus hyssopifolius L., 1755	Doublon	A supprimer		
2	820003417	Serres et adrets de la Haute-vallée	94783	Dianthus monspessulanus L., 1759	94765	Dianthus hyssopifolius L., 1755	Doublon	A supprimer		
1	820030052	Gorges d'Ombèze, Ruisseau de la	95080	Diplachne serotina (L.) Link, 1827	104457	Kengia serotina (L.) Packer, 1960	Doublon	A supprimer		
1	820030063	Vallées de la Beaume, de la Drobie	95080	Diplachne serotina (L.) Link, 1827	104457	Kengia serotina (L.) Packer, 1960	Doublon	A supprimer		
1	820030195	Belvédère de Pierre-Aiguille	95080	Diplachne serotina (L.) Link, 1827	104457	Kengia serotina (L.) Packer, 1960	Doublon	A supprimer		
1	820030204	Défilé de Ponsas	95080	Diplachne serotina (L.) Link, 1827	104457	Kengia serotina (L.) Packer, 1960	Doublon	A supprimer		
1	820030205	Gorges de la Galaure	95080	Diplachne serotina (L.) Link, 1827	104457	Kengia serotina (L.) Packer, 1960	Doublon	A supprimer		
1	820030465	Devès et montagne des Vaux	95080	Diplachne serotina (L.) Link, 1827	104457	Kengia serotina (L.) Packer, 1960	Doublon	A supprimer		
1	820030494	Gorges de l'Aygues	95080	Diplachne serotina (L.) Link, 1827	104457	Kengia serotina (L.) Packer, 1960	Doublon	A supprimer		
2	820003632	Chaînon occidentaux des Baronnies	95080	Diplachne serotina (L.) Link, 1827	104457	Kengia serotina (L.) Packer, 1960	Doublon	A supprimer		
2	820000386	Chaînon occidentaux du Vercors	95080	Diplachne serotina (L.) Link, 1827	104457	Kengia serotina (L.) Packer, 1960	Doublon	A supprimer		
2	820010172	Chaînon septentrionaux des Baronnies	95080	Diplachne serotina (L.) Link, 1827	104457	Kengia serotina (L.) Packer, 1960	Doublon	A supprimer		
2	820030210	Collines drômoises	95080	Diplachne serotina (L.) Link, 1827	104457	Kengia serotina (L.) Packer, 1960	Doublon	A supprimer		
2	820002843	Ensemble fonctionnel formé par l'Ar	95080	Diplachne serotina (L.) Link, 1827	104457	Kengia serotina (L.) Packer, 1960	Doublon	A supprimer		
2	820000383	Ilot granitique de Saint-Vallier-Tain-	95080	Diplachne serotina (L.) Link, 1827	104457	Kengia serotina (L.) Packer, 1960	Doublon	A supprimer		
1	820030040	Massif de Prataubérat	95573	Dryopteris linnaea C.Chr., 1905	100636	Gymnocarpium dryopteris (L.) Newm	Doublon	A supprimer		
1	820030095	Massif du Tanargue	95573	Dryopteris linnaea C.Chr., 1905	100636	Gymnocarpium dryopteris (L.) Newm	Doublon	A supprimer		
2	820003420	« Serres » cévenols autour du Tan	95573	Dryopteris linnaea C.Chr., 1905	100636	Gymnocarpium dryopteris (L.) Newm	Doublon	A supprimer		
2	820030077	« Serres » séparant la haute-vallée	95573	Dryopteris linnaea C.Chr., 1905	100636	Gymnocarpium dryopteris (L.) Newm	Doublon	A supprimer		
2	820002843	Ensemble fonctionnel formé par l'Ar	95573	Dryopteris linnaea C.Chr., 1905	100636	Gymnocarpium dryopteris (L.) Newm	Doublon	A supprimer		
1	820030973	Montagne de Crussol	96101	Ephedra distachya L., 1753	96101	Ephedra distachya L., 1753	Erreur (à rapporter à Ephedra major)	A remplacer	96106	Ephedra major Host, 1831
1	820030052	Gorges d'Ombèze, Ruisseau de la	96110	Ephedra nebrodensis Tineo, 1844	96106	Ephedra major Host, 1831	Doublon	A supprimer		
1	820030057	Rocher de l'Aigle, Vallée de Lesper	96110	Ephedra nebrodensis Tineo, 1844	96106	Ephedra major Host, 1831	Doublon	A supprimer		
1	820030091	La Vèbre au Pertuis	96110	Ephedra nebrodensis Tineo, 1844	96106	Ephedra major Host, 1831	Doublon	A supprimer		
1	820030093	Massif de Saou	96110	Ephedra nebrodensis Tineo, 1844	96106	Ephedra major Host, 1831	Doublon	A supprimer		
1	820030186	Montagnes de Saint Maurice et du	96110	Ephedra nebrodensis Tineo, 1844	96106	Ephedra major Host, 1831	Doublon	A supprimer		
1	820030238	Montagnes de l'Archier, de Raton, d	96110	Ephedra nebrodensis Tineo, 1844	96106	Ephedra major Host, 1831	Doublon	A supprimer		
1	820030486	Montagne de la Lance	96110	Ephedra nebrodensis Tineo, 1844	96106	Ephedra major Host, 1831	Doublon	A supprimer		
1	820030491	Saint Roman, Piégros, et gorges de	96110	Ephedra nebrodensis Tineo, 1844	96106	Ephedra major Host, 1831	Doublon	A supprimer		
1	820030495	Plateau de Saint Laurent	96110	Ephedra nebrodensis Tineo, 1844	96106	Ephedra major Host, 1831	Doublon	A supprimer		
1	820030496	Montagne d'Angèle	96110	Ephedra nebrodensis Tineo, 1844	96106	Ephedra major Host, 1831	Doublon	A supprimer		
1	820030973	Montagne de Crussol	96110	Ephedra nebrodensis Tineo, 1844	96106	Ephedra major Host, 1831	Doublon	A supprimer		
2	820003632	Chaînon occidentaux des Baronnies	96110	Ephedra nebrodensis Tineo, 1844	96106	Ephedra major Host, 1831	Doublon	A supprimer		
2	820030114	Chaînon occidentaux du Diois : Fo	96110	Ephedra nebrodensis Tineo, 1844	96106	Ephedra major Host, 1831	Doublon	A supprimer		
2	820000386	Chaînon occidentaux du Vercors	96110	Ephedra nebrodensis Tineo, 1844	96106	Ephedra major Host, 1831	Doublon	A supprimer		
2	820010172	Chaînon septentrionaux des Baronnies	96110	Ephedra nebrodensis Tineo, 1844	96106	Ephedra major Host, 1831	Doublon	A supprimer		
1	820030052	Gorges d'Ombèze, Ruisseau de la	96114	Ephedra villarsii Godr. & Gren., 1856	96106	Ephedra major Host, 1831	Doublon	A supprimer		
1	820030057	Rocher de l'Aigle, Vallée de Lesper	96114	Ephedra villarsii Godr. & Gren., 1856	96106	Ephedra major Host, 1831	Doublon	A supprimer		
1	820030091	La Vèbre au Pertuis	96114	Ephedra villarsii Godr. & Gren., 1856	96106	Ephedra major Host, 1831	Doublon	A supprimer		
1	820030093	Massif de Saou	96114	Ephedra villarsii Godr. & Gren., 1856	96106	Ephedra major Host, 1831	Doublon	A supprimer		
1	820030186	Montagnes de Saint Maurice et du	96114	Ephedra villarsii Godr. & Gren., 1856	96106	Ephedra major Host, 1831	Doublon	A supprimer		
1	820030238	Montagnes de l'Archier, de Raton, d	96114	Ephedra villarsii Godr. & Gren., 1856	96106	Ephedra major Host, 1831	Doublon	A supprimer		
1	820030486	Montagne de la Lance	96114	Ephedra villarsii Godr. & Gren., 1856	96106	Ephedra major Host, 1831	Doublon	A supprimer		
1	820030491	Saint Roman, Piégros, et gorges de	96114	Ephedra villarsii Godr. & Gren., 1856	96106	Ephedra major Host, 1831	Doublon	A supprimer		
1	820030495	Plateau de Saint Laurent	96114	Ephedra villarsii Godr. & Gren., 1856	96106	Ephedra major Host, 1831	Doublon	A supprimer		
1	820030496	Montagne d'Angèle	96114	Ephedra villarsii Godr. & Gren., 1856	96106	Ephedra major Host, 1831	Doublon	A supprimer		
1	820030973	Montagne de Crussol	96114	Ephedra villarsii Godr. & Gren., 1856	96106	Ephedra major Host, 1831	Doublon	A supprimer		
2	820003632	Chaînon occidentaux des Baronnies	96114	Ephedra villarsii Godr. & Gren., 1856	96106	Ephedra major Host, 1831	Doublon	A supprimer		
2	820030114	Chaînon occidentaux du Diois : Fo	96114	Ephedra villarsii Godr. & Gren., 1856	96106	Ephedra major Host, 1831	Doublon	A supprimer		
2	820000386	Chaînon occidentaux du Vercors	96114	Ephedra villarsii Godr. & Gren., 1856	96106	Ephedra major Host, 1831	Doublon	A supprimer		
2	820010172	Chaînon septentrionaux des Baronnies	96114	Ephedra villarsii Godr. & Gren., 1856	96106	Ephedra major Host, 1831	Doublon	A supprimer		
2	820000394	Hauts plateaux du Vercors	96478	Epipactis sessilifolia Peterm., 1844	96471	Epipactis purpurata Sm., 1828	Doublon	A supprimer		
1	820030014	Rebord occidental du Vercors, du p	96486	Epipactis viridiflora (Hoffm. ex Krock.) Rchb., 1828	96449	Epipactis leptochila (Godfery) Godfe	Doublon	A supprimer		
1	820030031	Plateau d'Ambel et Forêt de Lente	96486	Epipactis viridiflora (Hoffm. ex Krock.) Rchb., 1828	96449	Epipactis leptochila (Godfery) Godfe	Doublon	A supprimer		
1	820030100	Claps, montagne de Clamontard et	96486	Epipactis viridiflora (Hoffm. ex Krock.) Rchb., 1828	96449	Epipactis leptochila (Godfery) Godfe	Doublon	A supprimer		
1	820030113	Montagnes de Toussière et de la Pa	96486	Epipactis viridiflora (Hoffm. ex Krock.) Rchb., 1828	96449	Epipactis leptochila (Godfery) Godfe	Doublon	A supprimer		
2	820000386	Chaînon occidentaux du Vercors	96486	Epipactis viridiflora (Hoffm. ex Krock.) Rchb., 1828	96449	Epipactis leptochila (Godfery) Godfe	Doublon	A supprimer		
2	820032083	Chaînon septentrionaux du Vercors	96486	Epipactis viridiflora (Hoffm. ex Krock.) Rchb., 1828	96449	Epipactis leptochila (Godfery) Godfe	Doublon	A supprimer		
2	820000418	Ensemble fonctionnel formé par la r	96486	Epipactis viridiflora (Hoffm. ex Krock.) Rchb., 1828	96449	Epipactis leptochila (Godfery) Godfe	Doublon	A supprimer		
2	820030126	Haut-Diois, massif du Jocu	96486	Epipactis viridiflora (Hoffm. ex Krock.) Rchb., 1828	96449	Epipactis leptochila (Godfery) Godfe	Doublon	A supprimer		
2	820000394	Hauts plateaux du Vercors	96486	Epipactis viridiflora (Hoffm. ex Krock.) Rchb., 1828	96449	Epipactis leptochila (Godfery) Godfe	Doublon	A supprimer		
2	820000417	Plateaux centraux du Vercors	96486	Epipactis viridiflora (Hoffm. ex Krock.) Rchb., 1828	96449	Epipactis leptochila (Godfery) Godfe	Doublon	A supprimer		
1	820030031	Plateau d'Ambel et Forêt de Lente	97195	Erysimum decumbens (Schleich. ex Willd.) Dennst.,	97234	Erysimum ochroleucum (Schleich.) [Doublon	A supprimer		
1	820030113	Montagnes de Toussière et de la Pa	97195	Erysimum decumbens (Schleich. ex Willd.) Dennst.,	97234	Erysimum ochroleucum (Schleich.) [Doublon	A supprimer		
1	820031959	Falaises et pieds de falaises de la b	97195	Erysimum decumbens (Schleich. ex Willd.) Dennst.,	97234	Erysimum ochroleucum (Schleich.) [Doublon	A supprimer		
1	820031966	Montagne de Beure	97195	Erysimum decumbens (Schleich. ex Willd.) Dennst.,	97234	Erysimum ochroleucum (Schleich.) [Doublon	A supprimer		
1	820031977	Hauts plateaux sud du Vercors	97195	Erysimum decumbens (Schleich. ex Willd.) Dennst.,	97234	Erysimum ochroleucum (Schleich.) [Doublon	A supprimer		
2	820030126	Haut-Diois, massif du Jocu	97195	Erysimum decumbens (Schleich. ex Willd.) Dennst.,	97234	Erysimum ochroleucum (Schleich.) [Doublon	A supprimer		
2	820000394	Hauts plateaux du Vercors	97195	Erysimum decumbens (Schleich. ex Willd.) Dennst.,	97234	Erysimum ochroleucum (Schleich.) [Doublon	A supprimer		
2	820000417	Plateaux centraux du Vercors	97195	Erysimum decumbens (Schleich. ex Willd.) Dennst.,	97234	Erysimum ochroleucum (Schleich.) [Doublon	A supprimer		
2	820000351	Ensemble fonctionnel formé par le f	97309	Erythraea pulchella (Sw.) Fr., 1814	89852	Centaurium pulchellum (Sw.) Druce,	Doublon	A supprimer		
1	820030157	Prairies du Serre Chaitieu	98207	Festuca elatior L., 1753	717533	Schedonorus arundinaceus (Schreb	Doublon	A supprimer		
1	820030488	Fort de Mévouillon et prairies humid	98207	Festuca elatior L., 1753	717533	Schedonorus arundinaceus (Schreb	Doublon	A supprimer		
1	820030496	Montagne d'Angèle	98207	Festuca elatior L., 1753	717533	Schedonorus arundinaceus (Schreb	Doublon	A supprimer		

Type de ZNIEFF	ID_MNHN	NOM ZNIEFF	CD_NOM cité	NOM cité	CODE_REF cité	NOM_REF cité	Remarque	Correction à faire	Nouveau CD_NOM	Nouveau NOM
2	820030497	Chaînon méridionaux des Baronnies	98207	Festuca elatior L., 1753	717533	Schedonorus arundinaceus (Schreb.)	Doublon	A supprimer		
2	820010172	Chaînon septentrionaux des Baronnies	98207	Festuca elatior L., 1753	717533	Schedonorus arundinaceus (Schreb.)	Doublon	A supprimer		
1	820030173	Gorges des Gâts et Forêt du Sapet	98672	Filago canescens Jord., 1846	98681	Filago germanica L., 1763	Doublon	A supprimer		
1	820030173	Gorges des Gâts et Forêt du Sapet	98680	Filago germanica (L.) L., 1759	98699	Filago pyramidata L., 1753	Doublon et erreur (se rapporte à Filago)	A supprimer		
1	820030148	Boisements de Pin de Salzmann d'Ardeche	98689	Filago minima (Sm.) Pers., 1807	106451	Logfia minima (Sm.) Dumort., 1827	Doublon	A supprimer		
1	820030907	Haute-vallée de l'Ardeche	98689	Filago minima (Sm.) Pers., 1807	106451	Logfia minima (Sm.) Dumort., 1827	Doublon	A supprimer		
2	820030923	Corniche du Rhône et ensemble de	98689	Filago minima (Sm.) Pers., 1807	106451	Logfia minima (Sm.) Dumort., 1827	Doublon	A supprimer		
2	820030147	Piémont cévenol	98689	Filago minima (Sm.) Pers., 1807	106451	Logfia minima (Sm.) Dumort., 1827	Doublon	A supprimer		
1	820030057	Rocher de l'Aigle, Vallée de Lesper	98807	Fragaria collina Ehrh., 1792	98868	Fragaria viridis Weston, 1771	Doublon	A supprimer		
1	820030081	Massif de Justin, Solaure, Serre Ch	98807	Fragaria collina Ehrh., 1792	98868	Fragaria viridis Weston, 1771	Doublon	A supprimer		
1	820030152	Massif du Grand Barry	98807	Fragaria collina Ehrh., 1792	98868	Fragaria viridis Weston, 1771	Doublon	A supprimer		
1	820030164	Plateau de Montjoyer et pentes bois	98807	Fragaria collina Ehrh., 1792	98868	Fragaria viridis Weston, 1771	Doublon	A supprimer		
1	820030165	Plateau du vieil Allan	98807	Fragaria collina Ehrh., 1792	98868	Fragaria viridis Weston, 1771	Doublon	A supprimer		
1	820030173	Gorges des Gâts et Forêt du Sapet	98807	Fragaria collina Ehrh., 1792	98868	Fragaria viridis Weston, 1771	Doublon	A supprimer		
1	820030238	Montagnes de l'Archier, de Raton, d	98807	Fragaria collina Ehrh., 1792	98868	Fragaria viridis Weston, 1771	Doublon	A supprimer		
1	820030459	Montagne de Chamouse	98807	Fragaria collina Ehrh., 1792	98868	Fragaria viridis Weston, 1771	Doublon	A supprimer		
1	820030491	Saint Roman, Piégros, et gorges de	98807	Fragaria collina Ehrh., 1792	98868	Fragaria viridis Weston, 1771	Doublon	A supprimer		
2	820030080	Chaînon du Diois central	98807	Fragaria collina Ehrh., 1792	98868	Fragaria viridis Weston, 1771	Doublon	A supprimer		
2	820030497	Chaînon méridionaux des Baronnies	98807	Fragaria collina Ehrh., 1792	98868	Fragaria viridis Weston, 1771	Doublon	A supprimer		
2	820000386	Chaînon occidentaux du Vercors	98807	Fragaria collina Ehrh., 1792	98868	Fragaria viridis Weston, 1771	Doublon	A supprimer		
2	820010172	Chaînon septentrionaux des Baronnies	98807	Fragaria collina Ehrh., 1792	98868	Fragaria viridis Weston, 1771	Doublon	A supprimer		
1	820030086	Montagnes d'Aucelon, de Boutarina	98969	Fritillaria delphinensis Gren. & Godr., 1855	98988	Fritillaria tubiformis Gren. & Godr., 1855	Doublon	A supprimer		
1	820030113	Montagnes de Toussière et de la P	98969	Fritillaria delphinensis Gren., 1855	98988	Fritillaria tubiformis Gren. & Godr., 1855	Doublon	A supprimer		
1	820030238	Montagnes de l'Archier, de Raton, d	98969	Fritillaria delphinensis Gren., 1855	98988	Fritillaria tubiformis Gren. & Godr., 1855	Doublon	A supprimer		
1	820030428	Montagnes du Pied-du-Mulet, de N	98969	Fritillaria delphinensis Gren., 1855	98988	Fritillaria tubiformis Gren. & Godr., 1855	Doublon	A supprimer		
1	820030459	Montagne de Chamouse	98969	Fritillaria delphinensis Gren., 1855	98988	Fritillaria tubiformis Gren. & Godr., 1855	Doublon	A supprimer		
1	820030558	Montagne de L'Aup et montagne de	98969	Fritillaria delphinensis Gren., 1855	98988	Fritillaria tubiformis Gren. & Godr., 1855	Doublon	A supprimer		
2	820030080	Chaînon du Diois central	98969	Fritillaria delphinensis Gren., 1855	98988	Fritillaria tubiformis Gren. & Godr., 1855	Doublon	A supprimer		
2	820030497	Chaînon méridionaux des Baronnies	98969	Fritillaria delphinensis Gren., 1855	98988	Fritillaria tubiformis Gren. & Godr., 1855	Doublon	A supprimer		
2	820010172	Chaînon septentrionaux des Baronnies	98969	Fritillaria delphinensis Gren., 1855	98988	Fritillaria tubiformis Gren. & Godr., 1855	Doublon	A supprimer		
2	820030228	Haut-Diois : haut-bassin de la Drôm	98969	Fritillaria delphinensis Gren., 1855	98988	Fritillaria tubiformis Gren. & Godr., 1855	Doublon	A supprimer		
2	820030126	Haut-Diois, massif du Jocu	98969	Fritillaria delphinensis Gren., 1855	98988	Fritillaria tubiformis Gren. & Godr., 1855	Doublon	A supprimer		
1	820030173	Gorges des Gâts et Forêt du Sapet	99014	Fumana coridifolia sensu P.Fourn., 1936	99015	Fumana ericifolia Wallr., 1840	Doublon	A supprimer		
1	820030173	Gorges des Gâts et Forêt du Sapet	99016	Fumana ericoides (Cav.) Gand., 1883	99016	Fumana ericoides (Cav.) Gand., 1883	Doublon et erreur (se rapporte à Fuma)	A supprimer		
1	820030051	Plateau des Chaux	159679	Gagea arvensis Dumort.	99187	Gagea minima (L.) Ker Gawl., 1816	Erreur (à rapporter à Gagea villosa = C	A remplacer	99211	Gagea villosa (M.Bieb.) Sweet, 1826
1	820030428	Montagnes du Pied-du-Mulet, de N	159679	Gagea arvensis Dumort.	99187	Gagea minima (L.) Ker Gawl., 1816	Erreur (à rapporter à Gagea villosa = C	A remplacer	99211	Gagea villosa (M.Bieb.) Sweet, 1826
1	820030432	Plateau des Moures et de Saint Aul	159679	Gagea arvensis Dumort.	99187	Gagea minima (L.) Ker Gawl., 1816	Erreur (à rapporter à Gagea villosa = C	A remplacer	99211	Gagea villosa (M.Bieb.) Sweet, 1826
1	820030459	Montagne de Chamouse	159679	Gagea arvensis Dumort.	99187	Gagea minima (L.) Ker Gawl., 1816	Erreur (à rapporter à Gagea villosa = C	A remplacer	99211	Gagea villosa (M.Bieb.) Sweet, 1826
1	820030485	Basses gorges du Toulourenc	159679	Gagea arvensis Dumort.	99187	Gagea minima (L.) Ker Gawl., 1816	Erreur (à rapporter à Gagea villosa = C	A remplacer	99211	Gagea villosa (M.Bieb.) Sweet, 1826
1	820031959	Falaises et pieds de falaises de la b	159679	Gagea arvensis Dumort.	99187	Gagea minima (L.) Ker Gawl., 1816	Erreur (à rapporter à Gagea villosa = C	A remplacer	99211	Gagea villosa (M.Bieb.) Sweet, 1826
2	820030497	Chaînon méridionaux des Baronnies	159679	Gagea arvensis Dumort.	99187	Gagea minima (L.) Ker Gawl., 1816	Erreur (à rapporter à Gagea villosa = C	A remplacer	99211	Gagea villosa (M.Bieb.) Sweet, 1826
2	820000386	Chaînon occidentaux du Vercors	159679	Gagea arvensis Dumort.	99187	Gagea minima (L.) Ker Gawl., 1816	Erreur (à rapporter à Gagea villosa = C	A remplacer	99211	Gagea villosa (M.Bieb.) Sweet, 1826
2	820030126	Haut-Diois, massif du Jocu	159679	Gagea arvensis Dumort.	99187	Gagea minima (L.) Ker Gawl., 1816	Erreur (à rapporter à Gagea villosa = C	A remplacer	99211	Gagea villosa (M.Bieb.) Sweet, 1826
2	820000394	Hauts plateaux du Vercors	159679	Gagea arvensis Dumort.	99187	Gagea minima (L.) Ker Gawl., 1816	Erreur (à rapporter à Gagea villosa = C	A remplacer	99211	Gagea villosa (M.Bieb.) Sweet, 1826
1	820030195	Belvédère de Pierre-Aiguille	99177	Gagea fistulosa sensu I.Richardson	99180	Gagea fragifera (Vill.) E.Bayer & G.L	Doublon et erreur (se rapporte à Gage)	A supprimer		
1	820030973	Montagne de Crussol	99177	Gagea fistulosa sensu I.Richardson	99180	Gagea fragifera (Vill.) E.Bayer & G.L	Doublon et erreur (se rapporte à Gage)	A supprimer		
1	820031006	Serre de champs Mau	99177	Gagea fistulosa sensu I.Richardson	99180	Gagea fragifera (Vill.) E.Bayer & G.L	Doublon et erreur (se rapporte à Gage)	A supprimer		
1	820031009	Ligne de crête du rocher de la Paille	99177	Gagea fistulosa sensu I.Richardson	99180	Gagea fragifera (Vill.) E.Bayer & G.L	Doublon et erreur (se rapporte à Gage)	A supprimer		
1	820031019	Vallon de Lay	99177	Gagea fistulosa sensu I.Richardson	99180	Gagea fragifera (Vill.) E.Bayer & G.L	Doublon et erreur (se rapporte à Gage)	A supprimer		
2	820031039	Bassin de l'Eyrieux	99177	Gagea fistulosa sensu I.Richardson	99180	Gagea fragifera (Vill.) E.Bayer & G.L	Doublon et erreur (se rapporte à Gage)	A supprimer		
2	820030923	Corniche du Rhône et ensemble de	99177	Gagea fistulosa sensu I.Richardson	99180	Gagea fragifera (Vill.) E.Bayer & G.L	Doublon et erreur (se rapporte à Gage)	A supprimer		
2	820000415	Corniche du Rhône et ensemble de	99177	Gagea fistulosa sensu I.Richardson	99180	Gagea fragifera (Vill.) E.Bayer & G.L	Doublon et erreur (se rapporte à Gage)	A supprimer		
2	820000383	Ilot granitique de Saint-Vallier-Tain-	99177	Gagea fistulosa sensu I.Richardson	99180	Gagea fragifera (Vill.) E.Bayer & G.L	Doublon et erreur (se rapporte à Gage)	A supprimer		
2	820031012	Ligne de crête Mézilhac au col de	99177	Gagea fistulosa sensu I.Richardson	99180	Gagea fragifera (Vill.) E.Bayer & G.L	Doublon et erreur (se rapporte à Gage)	A supprimer		
1	820030113	Montagnes de Toussière et de la P	134805	Gagea pratensis subsp. stenopetala (Fr.) P.Fourn.,	99194	Gagea pratensis (Pers.) Dumort., 18	Doublon	A supprimer		
1	820030238	Montagnes de l'Archier, de Raton, d	134805	Gagea pratensis subsp. stenopetala (Fr.) P.Fourn.,	99194	Gagea pratensis (Pers.) Dumort., 18	Doublon	A supprimer		
1	820030239	Montagne de Lure : le Larran	134805	Gagea pratensis subsp. stenopetala (Fr.) P.Fourn.,	99194	Gagea pratensis (Pers.) Dumort., 18	Doublon	A supprimer		
1	820030428	Montagnes du Pied-du-Mulet, de N	134805	Gagea pratensis subsp. stenopetala (Fr.) P.Fourn.,	99194	Gagea pratensis (Pers.) Dumort., 18	Doublon	A supprimer		
1	820030459	Montagne de Chamouse	134805	Gagea pratensis subsp. stenopetala (Fr.) P.Fourn.,	99194	Gagea pratensis (Pers.) Dumort., 18	Doublon	A supprimer		
1	820030488	Fort de Mévouillon et prairies humic	134805	Gagea pratensis subsp. stenopetala (Fr.) P.Fourn.,	99194	Gagea pratensis (Pers.) Dumort., 18	Doublon	A supprimer		
1	820030973	Montagne de Crussol	134805	Gagea pratensis subsp. stenopetala (Fr.) P.Fourn.,	99194	Gagea pratensis (Pers.) Dumort., 18	Doublon	A supprimer		
2	820030497	Chaînon méridionaux des Baronnies	134805	Gagea pratensis subsp. stenopetala (Fr.) P.Fourn.,	99194	Gagea pratensis (Pers.) Dumort., 18	Doublon	A supprimer		
2	820010172	Chaînon septentrionaux des Baronnies	134805	Gagea pratensis subsp. stenopetala (Fr.) P.Fourn.,	99194	Gagea pratensis (Pers.) Dumort., 18	Doublon	A supprimer		
2	820030126	Haut-Diois, massif du Jocu	134805	Gagea pratensis subsp. stenopetala (Fr.) P.Fourn.,	99194	Gagea pratensis (Pers.) Dumort., 18	Doublon	A supprimer		
1	820030013	Bois de Bizal	154937	Gagea pusilla subsp. burnatii (A.Terracc.) Guin., 19	99198	Gagea reverchonii Degen, 1903	Doublon et erreur (se rapporte à Gage)	A supprimer		
1	820030031	Plateau d'Ambel et Forêt de Lente	154937	Gagea pusilla subsp. burnatii (A.Terracc.) Guin., 19	99198	Gagea reverchonii Degen, 1903	Doublon et erreur (se rapporte à Gage)	A supprimer		
1	820030113	Montagnes de Toussière et de la P	154937	Gagea pusilla subsp. burnatii (A.Terracc.) Guin., 19	99198	Gagea reverchonii Degen, 1903	Doublon et erreur (se rapporte à Gage)	A supprimer		
1	820030238	Montagnes de l'Archier, de Raton, d	154937	Gagea pusilla subsp. burnatii (A.Terracc.) Guin., 19	99198	Gagea reverchonii Degen, 1903	Doublon et erreur (se rapporte à Gage)	A supprimer		
1	820030428	Montagnes du Pied-du-Mulet, de N	154937	Gagea pusilla subsp. burnatii (A.Terracc.) Guin., 19	99198	Gagea reverchonii Degen, 1903	Doublon et erreur (se rapporte à Gage)	A supprimer		
1	820030459	Montagne de Chamouse	154937	Gagea pusilla subsp. burnatii (A.Terracc.) Guin., 19	99198	Gagea reverchonii Degen, 1903	Doublon et erreur (se rapporte à Gage)	A supprimer		
1	820030558	Montagne de L'Aup et montagne de	154937	Gagea pusilla subsp. burnatii (A.Terracc.) Guin., 19	99198	Gagea reverchonii Degen, 1903	Doublon et erreur (se rapporte à Gage)	A supprimer		
1	820031008	Plateau du Pradou et du champ de	154937	Gagea pusilla subsp. burnatii (A.Terracc.) Guin., 19	99198	Gagea reverchonii Degen, 1903	Doublon et erreur (se rapporte à Gage)	A supprimer		
1	820031020	Coteau de la chapelle à Tournon-su	154937	Gagea pusilla subsp. burnatii (A.Terracc.) Guin., 19	99198	Gagea reverchonii Degen, 1903	Doublon et erreur (se rapporte à Gage)	A supprimer		
1	820031037	Vallées de la Glueyre et de la Veyru	154937	Gagea pusilla subsp. burnatii (A.Terracc.) Guin., 19	99198	Gagea reverchonii Degen, 1903	Doublon et erreur (se rapporte à Gage)	A supprimer		

Type de ZNIEFF	ID_MNHN	NOM ZNIEFF	CD_NOM cité	NOM cité	CODE_REF cité	NOM_REF cité	Remarque	Correction à faire	Nouveau CD_NOM	Nouveau NOM
1	820031959	Falaises et pieds de falaises de la b	154937	Gagea pusilla subsp. burnatii (A.Terracc.) Guin., 19	99198	Gagea reverchonii Degen, 1903	Doublon et erreur (se rapporte à Gage	A supprimer		
1	820031966	Montagne de Beure	154937	Gagea pusilla subsp. burnatii (A.Terracc.) Guin., 19	99198	Gagea reverchonii Degen, 1903	Doublon et erreur (se rapporte à Gage	A supprimer		
1	820031977	Hauts plateaux sud du Vercors	154937	Gagea pusilla subsp. burnatii (A.Terracc.) Guin., 19	99198	Gagea reverchonii Degen, 1903	Doublon et erreur (se rapporte à Gage	A supprimer		
2	820030077	« Serres » séparant la haute-vallée	154937	Gagea pusilla subsp. burnatii (A.Terracc.) Guin., 19	99198	Gagea reverchonii Degen, 1903	Doublon et erreur (se rapporte à Gage	A supprimer		
2	820031039	Bassin de l'Eyrieux	154937	Gagea pusilla subsp. burnatii (A.Terracc.) Guin., 19	99198	Gagea reverchonii Degen, 1903	Doublon et erreur (se rapporte à Gage	A supprimer		
2	820030497	Chaînon méridionaux des Baronn	154937	Gagea pusilla subsp. burnatii (A.Terracc.) Guin., 19	99198	Gagea reverchonii Degen, 1903	Doublon et erreur (se rapporte à Gage	A supprimer		
2	820010172	Chaînon septentrionaux des Baron	154937	Gagea pusilla subsp. burnatii (A.Terracc.) Guin., 19	99198	Gagea reverchonii Degen, 1903	Doublon et erreur (se rapporte à Gage	A supprimer		
2	820032083	Chaînon septentrionaux du Vercor	154937	Gagea pusilla subsp. burnatii (A.Terracc.) Guin., 19	99198	Gagea reverchonii Degen, 1903	Doublon et erreur (se rapporte à Gage	A supprimer		
2	820000415	Corniche du Rhône et ensemble de	154937	Gagea pusilla subsp. burnatii (A.Terracc.) Guin., 19	99198	Gagea reverchonii Degen, 1903	Doublon et erreur (se rapporte à Gage	A supprimer		
2	820002843	Ensemble fonctionnel formé par l'A	154937	Gagea pusilla subsp. burnatii (A.Terracc.) Guin., 19	99198	Gagea reverchonii Degen, 1903	Doublon et erreur (se rapporte à Gage	A supprimer		
2	820030228	Haut-Diois : haut-bassin de la Drôm	154937	Gagea pusilla subsp. burnatii (A.Terracc.) Guin., 19	99198	Gagea reverchonii Degen, 1903	Doublon et erreur (se rapporte à Gage	A supprimer		
2	820030126	Haut-Diois, massif du Jocou	154937	Gagea pusilla subsp. burnatii (A.Terracc.) Guin., 19	99198	Gagea reverchonii Degen, 1903	Doublon et erreur (se rapporte à Gage	A supprimer		
2	820000394	Hauts plateaux du Vercors	154937	Gagea pusilla subsp. burnatii (A.Terracc.) Guin., 19	99198	Gagea reverchonii Degen, 1903	Doublon et erreur (se rapporte à Gage	A supprimer		
2	820031012	Ligne de crête de Mézilhac au col de	154937	Gagea pusilla subsp. burnatii (A.Terracc.) Guin., 19	99198	Gagea reverchonii Degen, 1903	Doublon et erreur (se rapporte à Gage	A supprimer		
2	820000417	Plateaux centraux du Vercors	154937	Gagea pusilla subsp. burnatii (A.Terracc.) Guin., 19	99198	Gagea reverchonii Degen, 1903	Doublon et erreur (se rapporte à Gage	A supprimer		
2	820000386	Chaînon occidentaux du Vercors	99405	Galium constrictum Chaub., 1821	99410	Galium debile Desv., 1818	Doublon	A supprimer		
1	820030031	Plateau d'Ambel et Forêt de Lente	134885	Galium mollugo subsp. corrudifolium (Vill.) Rouy, 19	99406	Galium corrudifolium Vill., 1779	Doublon	A supprimer		
1	820030052	Gorges d'Ombèze, Ruisseau de la	134885	Galium mollugo subsp. corrudifolium (Vill.) Rouy, 19	99406	Galium corrudifolium Vill., 1779	Doublon	A supprimer		
1	820030105	Plateau de Die et ruisseau de Meyr	134885	Galium mollugo subsp. corrudifolium (Vill.) Rouy, 19	99406	Galium corrudifolium Vill., 1779	Doublon	A supprimer		
1	820030113	Montagnes de Toussière et de la P	134885	Galium mollugo subsp. corrudifolium (Vill.) Rouy, 19	99406	Galium corrudifolium Vill., 1779	Doublon	A supprimer		
1	820030173	Gorges des Gâts et Forêt du Sapet	134885	Galium mollugo subsp. corrudifolium (Vill.) Rouy, 19	99406	Galium corrudifolium Vill., 1779	Doublon	A supprimer		
1	820031959	Falaises et pieds de falaises de la b	134885	Galium mollugo subsp. corrudifolium (Vill.) Rouy, 19	99406	Galium corrudifolium Vill., 1779	Doublon	A supprimer		
2	820000386	Chaînon occidentaux du Vercors	134885	Galium mollugo subsp. corrudifolium (Vill.) Rouy, 19	99406	Galium corrudifolium Vill., 1779	Doublon	A supprimer		
2	820000418	Ensemble fonctionnel formé par la r	134885	Galium mollugo subsp. corrudifolium (Vill.) Rouy, 19	99406	Galium corrudifolium Vill., 1779	Doublon	A supprimer		
2	820030126	Haut-Diois, massif du Jocou	134885	Galium mollugo subsp. corrudifolium (Vill.) Rouy, 19	99406	Galium corrudifolium Vill., 1779	Doublon	A supprimer		
2	820000394	Hauts plateaux du Vercors	134885	Galium mollugo subsp. corrudifolium (Vill.) Rouy, 19	99406	Galium corrudifolium Vill., 1779	Doublon	A supprimer		
2	820000417	Plateaux centraux du Vercors	134885	Galium mollugo subsp. corrudifolium (Vill.) Rouy, 19	99406	Galium corrudifolium Vill., 1779	Doublon	A supprimer		
2	820000386	Chaînon occidentaux du Vercors	134898	Galium palustre subsp. constrictum (Chaub.) Corb.,	99410	Galium debile Desv., 1818	Doublon	A supprimer		
1	820030086	Montagnes d'Aucelon, de Boutarina	99499	Galium pedemontanum (Bellardi) All., 1789	93309	Cruciata pedemontana (Bellardi) Ehrh	Doublon	A supprimer		
1	820030173	Gorges des Gâts et Forêt du Sapet	99499	Galium pedemontanum (Bellardi) All., 1789	93309	Cruciata pedemontana (Bellardi) Ehrh	Doublon	A supprimer		
1	820030238	Montagnes de l'Archier, de Raton, d	99499	Galium pedemontanum (Bellardi) All., 1789	93309	Cruciata pedemontana (Bellardi) Ehrh	Doublon	A supprimer		
1	820030239	Montagne de Lure : le Larran	99499	Galium pedemontanum (Bellardi) All., 1789	93309	Cruciata pedemontana (Bellardi) Ehrh	Doublon	A supprimer		
2	820030080	Chaînon du Diois central	99499	Galium pedemontanum (Bellardi) All., 1789	93309	Cruciata pedemontana (Bellardi) Ehrh	Doublon	A supprimer		
2	820010172	Chaînon septentrionaux des Baron	99499	Galium pedemontanum (Bellardi) All., 1789	93309	Cruciata pedemontana (Bellardi) Ehrh	Doublon	A supprimer		
1	820030031	Plateau d'Ambel et Forêt de Lente	99585	Galium villarsii Req. ex Guérin, 1813	99465	Galium megalospermum All., 1785	Doublon et erreur (se rapporte à Galium	A supprimer		
1	820031959	Falaises et pieds de falaises de la b	99585	Galium villarsii Req. ex Guérin, 1813	99465	Galium megalospermum All., 1785	Doublon et erreur (se rapporte à Galium	A supprimer		
1	820031977	Hauts plateaux sud du Vercors	99585	Galium villarsii Req. ex Guérin, 1813	99465	Galium megalospermum All., 1785	Doublon et erreur (se rapporte à Galium	A supprimer		
2	820030126	Haut-Diois, massif du Jocou	99585	Galium villarsii Req. ex Guérin, 1813	99465	Galium megalospermum All., 1785	Doublon et erreur (se rapporte à Galium	A supprimer		
2	820000394	Hauts plateaux du Vercors	99585	Galium villarsii Req. ex Guérin, 1813	99465	Galium megalospermum All., 1785	Doublon et erreur (se rapporte à Galium	A supprimer		
2	820000417	Plateaux centraux du Vercors	99585	Galium villarsii Req. ex Guérin, 1813	99465	Galium megalospermum All., 1785	Doublon et erreur (se rapporte à Galium	A supprimer		
2	820030210	Collines drômoises	100281	Gladiolus segetum Ker Gawl., 1804	100275	Gladiolus italicus Mill., 1768	Doublon	A supprimer		
1	820030134	Rocher de Sampzon	100345	Globularia linnaei Rouy, 1882	100356	Globularia vulgaris L., 1753	Doublon et erreur (se rapporte à Globu	A supprimer		
1	820030234	Gorges du Rimouren	100345	Globularia linnaei Rouy, 1882	100356	Globularia vulgaris L., 1753	Doublon et erreur (se rapporte à Globu	A supprimer		
1	820030249	Pic du Romarin	100345	Globularia linnaei Rouy, 1882	100356	Globularia vulgaris L., 1753	Doublon et erreur (se rapporte à Globu	A supprimer		
1	820030437	Etang Saint Louis et bois environna	100345	Globularia linnaei Rouy, 1882	100356	Globularia vulgaris L., 1753	Doublon et erreur (se rapporte à Globu	A supprimer		
1	820030465	Devès et montagne des Vaux	100345	Globularia linnaei Rouy, 1882	100356	Globularia vulgaris L., 1753	Doublon et erreur (se rapporte à Globu	A supprimer		
2	820003632	Chaînon occidentaux des Baronn	100345	Globularia linnaei Rouy, 1882	100356	Globularia vulgaris L., 1753	Doublon et erreur (se rapporte à Globu	A supprimer		
2	820004274	Collines sableuses du Tricastin et F	100345	Globularia linnaei Rouy, 1882	100356	Globularia vulgaris L., 1753	Doublon et erreur (se rapporte à Globu	A supprimer		
2	820000351	Ensemble fonctionnel formé par le f	100345	Globularia linnaei Rouy, 1882	100356	Globularia vulgaris L., 1753	Doublon et erreur (se rapporte à Globu	A supprimer		
2	820030151	Ensemble méridional des plateaux	100345	Globularia linnaei Rouy, 1882	100356	Globularia vulgaris L., 1753	Doublon et erreur (se rapporte à Globu	A supprimer		
2	820030217	Ensemble septentrional des platea	100345	Globularia linnaei Rouy, 1882	100356	Globularia vulgaris L., 1753	Doublon et erreur (se rapporte à Globu	A supprimer		
1	820030134	Rocher de Sampzon	100356	Globularia vulgaris L., 1753	100356	Globularia vulgaris L., 1753	Erreur (à rapporter à Globularia bisnag	A remplacer	100338	Globularia bisnagarica L., 1753
1	820030234	Gorges du Rimouren	100356	Globularia vulgaris L., 1753	100356	Globularia vulgaris L., 1753	Erreur (à rapporter à Globularia bisnag	A remplacer	100338	Globularia bisnagarica L., 1753
1	820030249	Pic du Romarin	100356	Globularia vulgaris L., 1753	100356	Globularia vulgaris L., 1753	Erreur (à rapporter à Globularia bisnag	A remplacer	100338	Globularia bisnagarica L., 1753
1	820030437	Etang Saint Louis et bois environna	100356	Globularia vulgaris L., 1753	100356	Globularia vulgaris L., 1753	Erreur (à rapporter à Globularia bisnag	A remplacer	100338	Globularia bisnagarica L., 1753
1	820030465	Devès et montagne des Vaux	100356	Globularia vulgaris L., 1753	100356	Globularia vulgaris L., 1753	Erreur (à rapporter à Globularia bisnag	A remplacer	100338	Globularia bisnagarica L., 1753
2	820003632	Chaînon occidentaux des Baronn	100356	Globularia vulgaris L., 1753	100356	Globularia vulgaris L., 1753	Erreur (à rapporter à Globularia bisnag	A remplacer	100338	Globularia bisnagarica L., 1753
2	820004274	Collines sableuses du Tricastin et F	100356	Globularia vulgaris L., 1753	100356	Globularia vulgaris L., 1753	Erreur (à rapporter à Globularia bisnag	A remplacer	100338	Globularia bisnagarica L., 1753
2	820000351	Ensemble fonctionnel formé par le f	100356	Globularia vulgaris L., 1753	100356	Globularia vulgaris L., 1753	Erreur (à rapporter à Globularia bisnag	A remplacer	100338	Globularia bisnagarica L., 1753
2	820030151	Ensemble méridional des plateaux	100356	Globularia vulgaris L., 1753	100356	Globularia vulgaris L., 1753	Erreur (à rapporter à Globularia bisnag	A remplacer	100338	Globularia bisnagarica L., 1753
2	820030217	Ensemble septentrional des platea	100356	Globularia vulgaris L., 1753	100356	Globularia vulgaris L., 1753	Erreur (à rapporter à Globularia bisnag	A remplacer	100338	Globularia bisnagarica L., 1753
1	820030148	Boisements de Pin de Salzmann d'	100484	Gnaphalium minimum Sm., 1800	106451	Logfia minima (Sm.) Dumort., 1827	Doublon	A supprimer		
1	820030907	Haute-vallée de l'Ardèche	100484	Gnaphalium minimum Sm., 1800	106451	Logfia minima (Sm.) Dumort., 1827	Doublon	A supprimer		
2	820030923	Corniche du Rhône et ensemble de	100484	Gnaphalium minimum Sm., 1800	106451	Logfia minima (Sm.) Dumort., 1827	Doublon	A supprimer		
2	820030147	Piémont cévenol	100484	Gnaphalium minimum Sm., 1800	106451	Logfia minima (Sm.) Dumort., 1827	Doublon	A supprimer		
1	820030063	Vallées de la Beaume, de la Drobie	100570	Grammitis leptophylla (L.) Sw., 1806	82783	Anogramma leptophylla (L.) Link, 18	Doublon	A supprimer		
2	820002843	Ensemble fonctionnel formé par l'A	100570	Grammitis leptophylla (L.) Sw., 1806	82783	Anogramma leptophylla (L.) Link, 18	Doublon	A supprimer		
1	820030063	Vallées de la Beaume, de la Drobie	100647	Gymnogramma leptophylla (L.) Desv., 1811	82783	Anogramma leptophylla (L.) Link, 18	Doublon	A supprimer		
2	820002843	Ensemble fonctionnel formé par l'A	100647	Gymnogramma leptophylla (L.) Desv., 1811	82783	Anogramma leptophylla (L.) Link, 18	Doublon	A supprimer		
1	820030494	Gorges de l'Aygues	100694	Gypsophila vaccaria (L.) Sm., 1809	128330	Vaccaria hispanica (Mill.) Rauschert	Doublon	A supprimer		
1	820030495	Plateau de Saint Laurent	100694	Gypsophila vaccaria (L.) Sm., 1809	128330	Vaccaria hispanica (Mill.) Rauschert	Doublon	A supprimer		
2	820010172	Chaînon septentrionaux des Baron	100694	Gypsophila vaccaria (L.) Sm., 1809	128330	Vaccaria hispanica (Mill.) Rauschert	Doublon	A supprimer		
1	820030057	Rocher de l'Aigle, Vallée de Lesper	100926	Helianthemum guttatum (L.) Mill., 1768	127901	Tuberaria guttata (L.) Fourr., 1868	Doublon	A supprimer		
1	820030195	Belvédère de Pierre-Aiguille	100926	Helianthemum guttatum (L.) Mill., 1768	127901	Tuberaria guttata (L.) Fourr., 1868	Doublon	A supprimer		

Type de ZNIEFF	ID_MNHN	NOM ZNIEFF	CD_NOM cité	NOM cité	CODE_REF cité	NOM_REF cité	Remarque	Correction à faire	Nouveau CD_NOM	Nouveau NOM
1	820030204	Défilé de Ponsas	100926	Helianthemum guttatum (L.) Mill., 1768	127901	Tuberaria guttata (L.) Fourr., 1868	Doublon	A supprimer		
1	820030205	Gorges de la Galaura	100926	Helianthemum guttatum (L.) Mill., 1768	127901	Tuberaria guttata (L.) Fourr., 1868	Doublon	A supprimer		
1	820030437	Étang Saint Louis et bois environna	100926	Helianthemum guttatum (L.) Mill., 1768	127901	Tuberaria guttata (L.) Fourr., 1868	Doublon	A supprimer		
2	820000386	Chaînon occidentaux du Vercors	100926	Helianthemum guttatum (L.) Mill., 1768	127901	Tuberaria guttata (L.) Fourr., 1868	Doublon	A supprimer		
2	820004274	Collines sableuses du Tricastin et P	100926	Helianthemum guttatum (L.) Mill., 1768	127901	Tuberaria guttata (L.) Fourr., 1868	Doublon	A supprimer		
2	820000383	Ilôt granitique de Saint-Vallier-Tain-	100926	Helianthemum guttatum (L.) Mill., 1768	127901	Tuberaria guttata (L.) Fourr., 1868	Doublon	A supprimer		
1	820030333	Ruisseau du Merdaret	101066	Helichrysum biterrense H.J.Coste & Mouret, 1893	101101	Helichrysum stoechas (L.) Moench,	Doublon	A supprimer		
1	820030547	Colline sableuse du Birollet	101066	Helichrysum biterrense H.J.Coste & Mouret, 1893	101101	Helichrysum stoechas (L.) Moench,	Doublon	A supprimer		
1	820032093	L'Isère du pont d'Iseron à la conflu	101066	Helichrysum biterrense H.J.Coste & Mouret, 1893	101101	Helichrysum stoechas (L.) Moench,	Doublon	A supprimer		
2	820030210	Collines drômoises	101066	Helichrysum biterrense H.J.Coste & Mouret, 1893	101101	Helichrysum stoechas (L.) Moench,	Doublon	A supprimer		
2	820000424	Zone fonctionnelle de la rivière Isèr	101066	Helichrysum biterrense H.J.Coste & Mouret, 1893	101101	Helichrysum stoechas (L.) Moench,	Doublon	A supprimer		
1	820030173	Gorges des Gâts et Forêt du Sapet	102347	Hieracium pictum Schleich. ex Pers., 1807	102347	Hieracium pictum Schleich. ex Pers.	Erreur	A supprimer		
1	820031959	Falaises et pieds de falaises de la b	102347	Hieracium pictum Schleich. ex Pers., 1807	102347	Hieracium pictum Schleich. ex Pers.	Erreur	A supprimer		
1	820031977	Hauts plateaux sud du Vercors	102347	Hieracium pictum Schleich. ex Pers., 1807	102347	Hieracium pictum Schleich. ex Pers.	Erreur	A supprimer		
2	820000394	Hauts plateaux du Vercors	102347	Hieracium pictum Schleich. ex Pers., 1807	102347	Hieracium pictum Schleich. ex Pers.	Erreur	A supprimer		
1	820030050	Ramières du Val de Drôme	102798	Himantoglossum longibracteatum (Biv.) Schltr., 1914	162131	Himantoglossum robertianum (Loise)	Doublon	A supprimer		
1	820030137	Grange Neuve et la Glacière	102798	Himantoglossum longibracteatum (Biv.) Schltr., 1914	162131	Himantoglossum robertianum (Loise)	Doublon	A supprimer		
1	820030142	Carrière du bois des Pauvres	102798	Himantoglossum longibracteatum (Biv.) Schltr., 1914	162131	Himantoglossum robertianum (Loise)	Doublon	A supprimer		
1	820030143	Bois de la Fayette	102798	Himantoglossum longibracteatum (Biv.) Schltr., 1914	162131	Himantoglossum robertianum (Loise)	Doublon	A supprimer		
1	820030162	Colline de Montchamp	102798	Himantoglossum longibracteatum (Biv.) Schltr., 1914	162131	Himantoglossum robertianum (Loise)	Doublon	A supprimer		
1	820030165	Plateau du vieil Allan	102798	Himantoglossum longibracteatum (Biv.) Schltr., 1914	162131	Himantoglossum robertianum (Loise)	Doublon	A supprimer		
1	820030171	Sables de Mirabel-aux-Baronnies	102798	Himantoglossum longibracteatum (Biv.) Schltr., 1914	162131	Himantoglossum robertianum (Loise)	Doublon	A supprimer		
1	820030172	Bois et grès de Saint Restitut	102798	Himantoglossum longibracteatum (Biv.) Schltr., 1914	162131	Himantoglossum robertianum (Loise)	Doublon	A supprimer		
1	820030174	Collines de Chanabasset et Chatill	102798	Himantoglossum longibracteatum (Biv.) Schltr., 1914	162131	Himantoglossum robertianum (Loise)	Doublon	A supprimer		
1	820030178	Le Jabron	102798	Himantoglossum longibracteatum (Biv.) Schltr., 1914	162131	Himantoglossum robertianum (Loise)	Doublon	A supprimer		
1	820030184	Aéroport de Valence-Chabeuil	102798	Himantoglossum longibracteatum (Biv.) Schltr., 1914	162131	Himantoglossum robertianum (Loise)	Doublon	A supprimer		
1	820030187	Plateau du Rouvergue et plateau de	102798	Himantoglossum longibracteatum (Biv.) Schltr., 1914	162131	Himantoglossum robertianum (Loise)	Doublon	A supprimer		
1	820030191	Prairie humide des Aubagnes	102798	Himantoglossum longibracteatum (Biv.) Schltr., 1914	162131	Himantoglossum robertianum (Loise)	Doublon	A supprimer		
1	820030192	Grand Grange	102798	Himantoglossum longibracteatum (Biv.) Schltr., 1914	162131	Himantoglossum robertianum (Loise)	Doublon	A supprimer		
1	820030230	Vieux Rhône à La Roche-de-Glun	102798	Himantoglossum longibracteatum (Biv.) Schltr., 1914	162131	Himantoglossum robertianum (Loise)	Doublon	A supprimer		
1	820030231	Le Rhône à Baix et Saulce-sur-Rhô	102798	Himantoglossum longibracteatum (Biv.) Schltr., 1914	162131	Himantoglossum robertianum (Loise)	Doublon	A supprimer		
1	820030236	Ecluse de Châteauneuf, îles et con	102798	Himantoglossum longibracteatum (Biv.) Schltr., 1914	162131	Himantoglossum robertianum (Loise)	Doublon	A supprimer		
1	820030241	Prairies et landes de Champ Long e	102798	Himantoglossum longibracteatum (Biv.) Schltr., 1914	162131	Himantoglossum robertianum (Loise)	Doublon	A supprimer		
1	820030249	Pic du Romarin	102798	Himantoglossum longibracteatum (Biv.) Schltr., 1914	162131	Himantoglossum robertianum (Loise)	Doublon	A supprimer		
1	820030251	Canal de Donzère-Mondragon et aé	102798	Himantoglossum longibracteatum (Biv.) Schltr., 1914	162131	Himantoglossum robertianum (Loise)	Doublon	A supprimer		
1	820030253	Robinet de Donzère	102798	Himantoglossum longibracteatum (Biv.) Schltr., 1914	162131	Himantoglossum robertianum (Loise)	Doublon	A supprimer		
1	820030257	Îles du Rhône à Meysses et La Couc	102798	Himantoglossum longibracteatum (Biv.) Schltr., 1914	162131	Himantoglossum robertianum (Loise)	Doublon	A supprimer		
1	820030258	Delta du Roubion et vieux Rhône à	102798	Himantoglossum longibracteatum (Biv.) Schltr., 1914	162131	Himantoglossum robertianum (Loise)	Doublon	A supprimer		
1	820030426	Sables de Souze-la-Rousse	102798	Himantoglossum longibracteatum (Biv.) Schltr., 1914	162131	Himantoglossum robertianum (Loise)	Doublon	A supprimer		
1	820030437	Étang Saint Louis et bois environna	102798	Himantoglossum longibracteatum (Biv.) Schltr., 1914	162131	Himantoglossum robertianum (Loise)	Doublon	A supprimer		
1	820030462	L'Eygues entre Les Pilles et Curnie	102798	Himantoglossum longibracteatum (Biv.) Schltr., 1914	162131	Himantoglossum robertianum (Loise)	Doublon	A supprimer		
1	820030465	Devès et montagne des Vaux	102798	Himantoglossum longibracteatum (Biv.) Schltr., 1914	162131	Himantoglossum robertianum (Loise)	Doublon	A supprimer		
1	820030494	Gorges de l'Aygues	102798	Himantoglossum longibracteatum (Biv.) Schltr., 1914	162131	Himantoglossum robertianum (Loise)	Doublon	A supprimer		
1	820030944	Plateau de Rompon	102798	Himantoglossum longibracteatum (Biv.) Schltr., 1914	162131	Himantoglossum robertianum (Loise)	Doublon	A supprimer		
1	820030996	Vallée de l'Oize	102798	Himantoglossum longibracteatum (Biv.) Schltr., 1914	162131	Himantoglossum robertianum (Loise)	Doublon	A supprimer		
1	820032140	L'Isère des portes de Romans à la V	102798	Himantoglossum longibracteatum (Biv.) Schltr., 1914	162131	Himantoglossum robertianum (Loise)	Doublon	A supprimer		
2	820031007	Bassins versants de la Volane, de l	102798	Himantoglossum longibracteatum (Biv.) Schltr., 1914	162131	Himantoglossum robertianum (Loise)	Doublon	A supprimer		
2	820003632	Chaînon occidentaux des Baronnies	102798	Himantoglossum longibracteatum (Biv.) Schltr., 1914	162131	Himantoglossum robertianum (Loise)	Doublon	A supprimer		
2	820010172	Chaînon septentrionaux des Baronn	102798	Himantoglossum longibracteatum (Biv.) Schltr., 1914	162131	Himantoglossum robertianum (Loise)	Doublon	A supprimer		
2	820004274	Collines sableuses du Tricastin et P	102798	Himantoglossum longibracteatum (Biv.) Schltr., 1914	162131	Himantoglossum robertianum (Loise)	Doublon	A supprimer		
2	820000418	Ensemble fonctionnel formé par la r	102798	Himantoglossum longibracteatum (Biv.) Schltr., 1914	162131	Himantoglossum robertianum (Loise)	Doublon	A supprimer		
2	820000351	Ensemble fonctionnel formé par le f	102798	Himantoglossum longibracteatum (Biv.) Schltr., 1914	162131	Himantoglossum robertianum (Loise)	Doublon	A supprimer		
2	820030217	Ensemble septentrional des plateau	102798	Himantoglossum longibracteatum (Biv.) Schltr., 1914	162131	Himantoglossum robertianum (Loise)	Doublon	A supprimer		
2	820000424	Zone fonctionnelle de la rivière Isèr	102798	Himantoglossum longibracteatum (Biv.) Schltr., 1914	162131	Himantoglossum robertianum (Loise)	Doublon	A supprimer		
1	820030050	Ramières du Val de Drôme	102970	Hordeum maritimum Stokes ex With., 1787	102968	Hordeum marinum Huds., 1778	Doublon et erreur (se rapporte à Horde	A supprimer		
1	820030488	Fort de Mévouillon et prairies humi	102970	Hordeum maritimum Stokes ex With., 1787	102968	Hordeum marinum Huds., 1778	Doublon et erreur (se rapporte à Horde	A supprimer		
2	820030497	Chaînon méridionaux des Baronnies	102970	Hordeum maritimum Stokes ex With., 1787	102968	Hordeum marinum Huds., 1778	Doublon et erreur (se rapporte à Horde	A supprimer		
2	820000418	Ensemble fonctionnel formé par la r	102970	Hordeum maritimum Stokes ex With., 1787	102968	Hordeum marinum Huds., 1778	Doublon et erreur (se rapporte à Horde	A supprimer		
1	820030093	Massif de Saou	103652	Inula squarrosa L., 1763	103651	Inula spiraeifolia L., 1759	Doublon	A supprimer		
1	820030099	Rives de la Drôme et marais des B	103652	Inula squarrosa L., 1763	103651	Inula spiraeifolia L., 1759	Doublon	A supprimer		
1	820030122	Rocher de Sainte Croix	103652	Inula squarrosa L., 1763	103651	Inula spiraeifolia L., 1759	Doublon	A supprimer		
1	820030132	Combe du ruisseau d'Aiguebelle au	103652	Inula squarrosa L., 1763	103651	Inula spiraeifolia L., 1759	Doublon	A supprimer		
1	820030157	Prairies du Sierre Chaitieu	103652	Inula squarrosa L., 1763	103651	Inula spiraeifolia L., 1759	Doublon	A supprimer		
1	820030169	Plateau de Roussas, Roucoule et b	103652	Inula squarrosa L., 1763	103651	Inula spiraeifolia L., 1759	Doublon	A supprimer		
1	820030476	Hauts gorges de la Drôme et mont	103652	Inula squarrosa L., 1763	103651	Inula spiraeifolia L., 1759	Doublon	A supprimer		
1	820030480	Montagne de Montlaud	103652	Inula squarrosa L., 1763	103651	Inula spiraeifolia L., 1759	Doublon	A supprimer		
1	820030494	Gorges de l'Aygues	103652	Inula squarrosa L., 1763	103651	Inula spiraeifolia L., 1759	Doublon	A supprimer		
2	820030497	Chaînon méridionaux des Baronnies	103652	Inula squarrosa L., 1763	103651	Inula spiraeifolia L., 1759	Doublon	A supprimer		
2	820030114	Chaînon occidentaux du Diois : Fo	103652	Inula squarrosa L., 1763	103651	Inula spiraeifolia L., 1759	Doublon	A supprimer		
2	820010172	Chaînon septentrionaux des Baronn	103652	Inula squarrosa L., 1763	103651	Inula spiraeifolia L., 1759	Doublon	A supprimer		
2	820000418	Ensemble fonctionnel formé par la r	103652	Inula squarrosa L., 1763	103651	Inula spiraeifolia L., 1759	Doublon	A supprimer		
2	820030228	Haut-Diois : haut-bassin de la Drôm	103652	Inula squarrosa L., 1763	103651	Inula spiraeifolia L., 1759	Doublon	A supprimer		
1	820030100	Claps, montagne de Clamontard et	103655	Inula vaillantii (All.) Vill., 1788	103628	Inula helvetica Weber, 1784	Doublon	A supprimer		
1	820030112	Confluence du Bez et de la Drôme	103655	Inula vaillantii (All.) Vill., 1788	103628	Inula helvetica Weber, 1784	Doublon	A supprimer		

Type de ZNIEFF	ID_MNHN	NOM ZNIEFF	CD_NOM cité	NOM cité	CODE_REF cité	NOM_REF cité	Remarque	Correction à faire	Nouveau CD_NOM	Nouveau NOM
1	820030173	Gorges des Gâts et Forêt du Sapet	103655	Inula vaillantii (All.) Vill., 1788	103628	Inula helvetica Weber, 1784	Doublon	A supprimer		
1	820030229	Vieux Rhône à Bourg-lès-Valence	103655	Inula vaillantii (All.) Vill., 1788	103628	Inula helvetica Weber, 1784	Doublon	A supprimer		
2	820000418	Ensemble fonctionnel formé par la r	103655	Inula vaillantii (All.) Vill., 1788	103628	Inula helvetica Weber, 1784	Doublon	A supprimer		
2	820000351	Ensemble fonctionnel formé par le f	103655	Inula vaillantii (All.) Vill., 1788	103628	Inula helvetica Weber, 1784	Doublon	A supprimer		
2	820000394	Hauts plateaux du Vercors	103655	Inula vaillantii (All.) Vill., 1788	103628	Inula helvetica Weber, 1784	Doublon	A supprimer		
1	820030081	Massif de Justin, Solaure, Serre Ch	103716	Iris chamaeiris Bertol., 1839	103749	Iris lutescens Lam., 1789	Doublon	A supprimer		
1	820030122	Rocher de Sainte Croix	103716	Iris chamaeiris Bertol., 1839	103749	Iris lutescens Lam., 1789	Doublon	A supprimer		
1	820030127	Détroit de Saillans	103716	Iris chamaeiris Bertol., 1839	103749	Iris lutescens Lam., 1789	Doublon	A supprimer		
1	820030130	Crêtes de Chauvac et Saint André-c	103716	Iris chamaeiris Bertol., 1839	103749	Iris lutescens Lam., 1789	Doublon	A supprimer		
1	820030133	Combe des Eaux, chénaie de Mant	103716	Iris chamaeiris Bertol., 1839	103749	Iris lutescens Lam., 1789	Doublon	A supprimer		
1	820030143	Bois de la Fayette	103716	Iris chamaeiris Bertol., 1839	103749	Iris lutescens Lam., 1789	Doublon	A supprimer		
1	820030162	Colline de Montchamp	103716	Iris chamaeiris Bertol., 1839	103749	Iris lutescens Lam., 1789	Doublon	A supprimer		
1	820030164	Plateau de Montjoyer et pentes bois	103716	Iris chamaeiris Bertol., 1839	103749	Iris lutescens Lam., 1789	Doublon	A supprimer		
1	820030169	Plateau de Roussas, Roucoule et b	103716	Iris chamaeiris Bertol., 1839	103749	Iris lutescens Lam., 1789	Doublon	A supprimer		
1	820030186	Montagnes de Saint Maurice et du f	103716	Iris chamaeiris Bertol., 1839	103749	Iris lutescens Lam., 1789	Doublon	A supprimer		
1	820030426	Sables de Suze-la-Rousse	103716	Iris chamaeiris Bertol., 1839	103749	Iris lutescens Lam., 1789	Doublon	A supprimer		
1	820030431	Versant nord de la montagne de Bl	103716	Iris chamaeiris Bertol., 1839	103749	Iris lutescens Lam., 1789	Doublon	A supprimer		
1	820030437	Etang Saint Louis et bois environna	103716	Iris chamaeiris Bertol., 1839	103749	Iris lutescens Lam., 1789	Doublon	A supprimer		
1	820030465	Devès et montagne des Vaux	103716	Iris chamaeiris Bertol., 1839	103749	Iris lutescens Lam., 1789	Doublon	A supprimer		
1	820030484	Gorges du Toulourenc à Aulan	103716	Iris chamaeiris Bertol., 1839	103749	Iris lutescens Lam., 1789	Doublon	A supprimer		
1	820030494	Gorges de l'Aygues	103716	Iris chamaeiris Bertol., 1839	103749	Iris lutescens Lam., 1789	Doublon	A supprimer		
2	820030080	Chaînons du Diois central	103716	Iris chamaeiris Bertol., 1839	103749	Iris lutescens Lam., 1789	Doublon	A supprimer		
2	820030497	Chaînons méridionaux des Baronn	103716	Iris chamaeiris Bertol., 1839	103749	Iris lutescens Lam., 1789	Doublon	A supprimer		
2	820003632	Chaînons occidentaux des Baronn	103716	Iris chamaeiris Bertol., 1839	103749	Iris lutescens Lam., 1789	Doublon	A supprimer		
2	820010172	Chaînons septentrionaux des Baro	103716	Iris chamaeiris Bertol., 1839	103749	Iris lutescens Lam., 1789	Doublon	A supprimer		
2	820004274	Collines sableuses du Tricastin et F	103716	Iris chamaeiris Bertol., 1839	103749	Iris lutescens Lam., 1789	Doublon	A supprimer		
2	820000418	Ensemble fonctionnel formé par la r	103716	Iris chamaeiris Bertol., 1839	103749	Iris lutescens Lam., 1789	Doublon	A supprimer		
2	820030151	Ensemble méridional des plateaux	103716	Iris chamaeiris Bertol., 1839	103749	Iris lutescens Lam., 1789	Doublon	A supprimer		
1	820030081	Massif de Justin, Solaure, Serre Ch	136858	Iris lutescens subsp. olbiensis (Hénon) Rouy, 1912	103749	Iris lutescens Lam., 1789	Doublon	A supprimer		
1	820030122	Rocher de Sainte Croix	136858	Iris lutescens subsp. olbiensis (Hénon) Rouy, 1912	103749	Iris lutescens Lam., 1789	Doublon	A supprimer		
1	820030127	Détroit de Saillans	136858	Iris lutescens subsp. olbiensis (Hénon) Rouy, 1912	103749	Iris lutescens Lam., 1789	Doublon	A supprimer		
1	820030130	Crêtes de Chauvac et Saint André-c	136858	Iris lutescens subsp. olbiensis (Hénon) Rouy, 1912	103749	Iris lutescens Lam., 1789	Doublon	A supprimer		
1	820030133	Combe des Eaux, chénaie de Mant	136858	Iris lutescens subsp. olbiensis (Hénon) Rouy, 1912	103749	Iris lutescens Lam., 1789	Doublon	A supprimer		
1	820030143	Bois de la Fayette	136858	Iris lutescens subsp. olbiensis (Hénon) Rouy, 1912	103749	Iris lutescens Lam., 1789	Doublon	A supprimer		
1	820030162	Colline de Montchamp	136858	Iris lutescens subsp. olbiensis (Hénon) Rouy, 1912	103749	Iris lutescens Lam., 1789	Doublon	A supprimer		
1	820030164	Plateau de Montjoyer et pentes bois	136858	Iris lutescens subsp. olbiensis (Hénon) Rouy, 1912	103749	Iris lutescens Lam., 1789	Doublon	A supprimer		
1	820030169	Plateau de Roussas, Roucoule et b	136858	Iris lutescens subsp. olbiensis (Hénon) Rouy, 1912	103749	Iris lutescens Lam., 1789	Doublon	A supprimer		
1	820030186	Montagnes de Saint Maurice et du f	136858	Iris lutescens subsp. olbiensis (Hénon) Rouy, 1912	103749	Iris lutescens Lam., 1789	Doublon	A supprimer		
1	820030426	Sables de Suze-la-Rousse	136858	Iris lutescens subsp. olbiensis (Hénon) Rouy, 1912	103749	Iris lutescens Lam., 1789	Doublon	A supprimer		
1	820030431	Versant nord de la montagne de Bl	136858	Iris lutescens subsp. olbiensis (Hénon) Rouy, 1912	103749	Iris lutescens Lam., 1789	Doublon	A supprimer		
1	820030437	Etang Saint Louis et bois environna	136858	Iris lutescens subsp. olbiensis (Hénon) Rouy, 1912	103749	Iris lutescens Lam., 1789	Doublon	A supprimer		
1	820030465	Devès et montagne des Vaux	136858	Iris lutescens subsp. olbiensis (Hénon) Rouy, 1912	103749	Iris lutescens Lam., 1789	Doublon	A supprimer		
1	820030484	Gorges du Toulourenc à Aulan	136858	Iris lutescens subsp. olbiensis (Hénon) Rouy, 1912	103749	Iris lutescens Lam., 1789	Doublon	A supprimer		
1	820030494	Gorges de l'Aygues	136858	Iris lutescens subsp. olbiensis (Hénon) Rouy, 1912	103749	Iris lutescens Lam., 1789	Doublon	A supprimer		
2	820030080	Chaînons du Diois central	136858	Iris lutescens subsp. olbiensis (Hénon) Rouy, 1912	103749	Iris lutescens Lam., 1789	Doublon	A supprimer		
2	820030497	Chaînons méridionaux des Baronn	136858	Iris lutescens subsp. olbiensis (Hénon) Rouy, 1912	103749	Iris lutescens Lam., 1789	Doublon	A supprimer		
2	820003632	Chaînons occidentaux des Baronn	136858	Iris lutescens subsp. olbiensis (Hénon) Rouy, 1912	103749	Iris lutescens Lam., 1789	Doublon	A supprimer		
2	820010172	Chaînons septentrionaux des Baro	136858	Iris lutescens subsp. olbiensis (Hénon) Rouy, 1912	103749	Iris lutescens Lam., 1789	Doublon	A supprimer		
2	820004274	Collines sableuses du Tricastin et F	136858	Iris lutescens subsp. olbiensis (Hénon) Rouy, 1912	103749	Iris lutescens Lam., 1789	Doublon	A supprimer		
2	820000418	Ensemble fonctionnel formé par la r	136858	Iris lutescens subsp. olbiensis (Hénon) Rouy, 1912	103749	Iris lutescens Lam., 1789	Doublon	A supprimer		
2	820030151	Ensemble méridional des plateaux	136858	Iris lutescens subsp. olbiensis (Hénon) Rouy, 1912	103749	Iris lutescens Lam., 1789	Doublon	A supprimer		
1	820030081	Massif de Justin, Solaure, Serre Ch	159712	Iris pumila L., 1753	103774	Iris pumila auct. non L., 1753	Doublon	A supprimer		
1	820030122	Rocher de Sainte Croix	159712	Iris pumila L., 1753	103774	Iris pumila auct. non L., 1753	Doublon	A supprimer		
1	820030127	Détroit de Saillans	159712	Iris pumila L., 1753	103774	Iris pumila auct. non L., 1753	Doublon	A supprimer		
1	820030130	Crêtes de Chauvac et Saint André-c	159712	Iris pumila L., 1753	103774	Iris pumila auct. non L., 1753	Doublon	A supprimer		
1	820030133	Combe des Eaux, chénaie de Mant	159712	Iris pumila L., 1753	103774	Iris pumila auct. non L., 1753	Doublon	A supprimer		
1	820030143	Bois de la Fayette	159712	Iris pumila L., 1753	103774	Iris pumila auct. non L., 1753	Doublon	A supprimer		
1	820030162	Colline de Montchamp	159712	Iris pumila L., 1753	103774	Iris pumila auct. non L., 1753	Doublon	A supprimer		
1	820030164	Plateau de Montjoyer et pentes bois	159712	Iris pumila L., 1753	103774	Iris pumila auct. non L., 1753	Doublon	A supprimer		
1	820030169	Plateau de Roussas, Roucoule et b	159712	Iris pumila L., 1753	103774	Iris pumila auct. non L., 1753	Doublon	A supprimer		
1	820030186	Montagnes de Saint Maurice et du f	159712	Iris pumila L., 1753	103774	Iris pumila auct. non L., 1753	Doublon	A supprimer		
1	820030426	Sables de Suze-la-Rousse	159712	Iris pumila L., 1753	103774	Iris pumila auct. non L., 1753	Doublon	A supprimer		
1	820030431	Versant nord de la montagne de Bl	159712	Iris pumila L., 1753	103774	Iris pumila auct. non L., 1753	Doublon	A supprimer		
1	820030437	Etang Saint Louis et bois environna	159712	Iris pumila L., 1753	103774	Iris pumila auct. non L., 1753	Doublon	A supprimer		
1	820030465	Devès et montagne des Vaux	159712	Iris pumila L., 1753	103774	Iris pumila auct. non L., 1753	Doublon	A supprimer		
1	820030484	Gorges du Toulourenc à Aulan	159712	Iris pumila L., 1753	103774	Iris pumila auct. non L., 1753	Doublon	A supprimer		
1	820030494	Gorges de l'Aygues	159712	Iris pumila L., 1753	103774	Iris pumila auct. non L., 1753	Doublon	A supprimer		
2	820030080	Chaînons du Diois central	159712	Iris pumila L., 1753	103774	Iris pumila auct. non L., 1753	Doublon	A supprimer		
2	820030497	Chaînons méridionaux des Baronn	159712	Iris pumila L., 1753	103774	Iris pumila auct. non L., 1753	Doublon	A supprimer		
2	820003632	Chaînons occidentaux des Baronn	159712	Iris pumila L., 1753	103774	Iris pumila auct. non L., 1753	Doublon	A supprimer		
2	820010172	Chaînons septentrionaux des Baro	159712	Iris pumila L., 1753	103774	Iris pumila auct. non L., 1753	Doublon	A supprimer		
2	820004274	Collines sableuses du Tricastin et F	159712	Iris pumila L., 1753	103774	Iris pumila auct. non L., 1753	Doublon	A supprimer		
2	820000418	Ensemble fonctionnel formé par la r	159712	Iris pumila L., 1753	103774	Iris pumila auct. non L., 1753	Doublon	A supprimer		
2	820030151	Ensemble méridional des plateaux	159712	Iris pumila L., 1753	103774	Iris pumila auct. non L., 1753	Doublon	A supprimer		

Type de ZNIEFF	ID_MNHN	NOM ZNIEFF	CD_NOM cité	NOM cité	CODE_REF cité	NOM_REF cité	Remarque	Correction à faire	Nouveau CD_NOM	Nouveau NOM
1	820030230	Vieux Rhône à La Roche-de-Glun	103828	Isnardia palustris L., 1753	106747	Ludwigia palustris (L.) Elliott, 1817	Doublon	A supprimer		
2	820000351	Ensemble fonctionnel formé par le f	103828	Isnardia palustris L., 1753	106747	Ludwigia palustris (L.) Elliott, 1817	Doublon	A supprimer		
1	820030009	Gorges de l'Ardeche	104405	Juniperus lycia L., 1753	136983	Juniperus phoenicea subsp. phoenic	Doublon	A supprimer		
1	820030052	Gorges d'Ombèze, Ruisseau de la	104405	Juniperus lycia L., 1753	136983	Juniperus phoenicea subsp. phoenic	Doublon	A supprimer		
1	820030057	Rocher de l'Aigle, Vallée de Lesper	104405	Juniperus lycia L., 1753	136983	Juniperus phoenicea subsp. phoenic	Doublon	A supprimer		
1	820030081	Massif de Justin, Solaure, Serre Ch	104405	Juniperus lycia L., 1753	136983	Juniperus phoenicea subsp. phoenic	Doublon	A supprimer		
1	820030086	Montagnes d'Aucelon, de Boutarina	104405	Juniperus lycia L., 1753	136983	Juniperus phoenicea subsp. phoenic	Doublon	A supprimer		
1	820030093	Massif de Saou	104405	Juniperus lycia L., 1753	136983	Juniperus phoenicea subsp. phoenic	Doublon	A supprimer		
1	820030105	Plateau de Die et ruisseau de Meyr	104405	Juniperus lycia L., 1753	136983	Juniperus phoenicea subsp. phoenic	Doublon	A supprimer		
1	820030122	Rocher de Sainte Croix	104405	Juniperus lycia L., 1753	136983	Juniperus phoenicea subsp. phoenic	Doublon	A supprimer		
1	820030127	Détroit de Saillans	104405	Juniperus lycia L., 1753	136983	Juniperus phoenicea subsp. phoenic	Doublon	A supprimer		
1	820030181	Pas du Pont et vallons alentours	104405	Juniperus lycia L., 1753	136983	Juniperus phoenicea subsp. phoenic	Doublon	A supprimer		
1	820030188	Gorges de Trente-Pas et montagne	104405	Juniperus lycia L., 1753	136983	Juniperus phoenicea subsp. phoenic	Doublon	A supprimer		
1	820030194	Gorges de l'Escharis	104405	Juniperus lycia L., 1753	136983	Juniperus phoenicea subsp. phoenic	Doublon	A supprimer		
1	820030211	Plateau des Gras de Saint Remèze	104405	Juniperus lycia L., 1753	136983	Juniperus phoenicea subsp. phoenic	Doublon	A supprimer		
1	820030238	Montagnes de l'Archier, de Raton, d	104405	Juniperus lycia L., 1753	136983	Juniperus phoenicea subsp. phoenic	Doublon	A supprimer		
1	820030253	Robinet de Donzère	104405	Juniperus lycia L., 1753	136983	Juniperus phoenicea subsp. phoenic	Doublon	A supprimer		
1	820030430	Montagne de la Vanige	104405	Juniperus lycia L., 1753	136983	Juniperus phoenicea subsp. phoenic	Doublon	A supprimer		
1	820030432	Plateau des Moures et de Saint Aut	104405	Juniperus lycia L., 1753	136983	Juniperus phoenicea subsp. phoenic	Doublon	A supprimer		
1	820030456	Rocher de Saint Julien	104405	Juniperus lycia L., 1753	136983	Juniperus phoenicea subsp. phoenic	Doublon	A supprimer		
1	820030458	Vallée de la Bine	104405	Juniperus lycia L., 1753	136983	Juniperus phoenicea subsp. phoenic	Doublon	A supprimer		
1	820030464	Massif de Garde Grosse et montag	104405	Juniperus lycia L., 1753	136983	Juniperus phoenicea subsp. phoenic	Doublon	A supprimer		
1	820030465	Devès et montagne des Vaux	104405	Juniperus lycia L., 1753	136983	Juniperus phoenicea subsp. phoenic	Doublon	A supprimer		
1	820030470	Ripisylve et lit du Roubion	104405	Juniperus lycia L., 1753	136983	Juniperus phoenicea subsp. phoenic	Doublon	A supprimer		
1	820030478	Défilé du Pas des Ondes, lit de l'Ou	104405	Juniperus lycia L., 1753	136983	Juniperus phoenicea subsp. phoenic	Doublon	A supprimer		
1	820030480	Montagne de Montlaud	104405	Juniperus lycia L., 1753	136983	Juniperus phoenicea subsp. phoenic	Doublon	A supprimer		
1	820030481	Montagne de Baume noire, montag	104405	Juniperus lycia L., 1753	136983	Juniperus phoenicea subsp. phoenic	Doublon	A supprimer		
1	820030484	Gorges du Toulourenc à Aulan	104405	Juniperus lycia L., 1753	136983	Juniperus phoenicea subsp. phoenic	Doublon	A supprimer		
1	820030485	Basses gorges du Toulourenc	104405	Juniperus lycia L., 1753	136983	Juniperus phoenicea subsp. phoenic	Doublon	A supprimer		
1	820030491	Saint Roman, Piégros, et gorges de	104405	Juniperus lycia L., 1753	136983	Juniperus phoenicea subsp. phoenic	Doublon	A supprimer		
1	820030494	Gorges de l'Aygues	104405	Juniperus lycia L., 1753	136983	Juniperus phoenicea subsp. phoenic	Doublon	A supprimer		
1	820030495	Plateau de Saint Laurent	104405	Juniperus lycia L., 1753	136983	Juniperus phoenicea subsp. phoenic	Doublon	A supprimer		
1	820030496	Montagne d'Angèle	104405	Juniperus lycia L., 1753	136983	Juniperus phoenicea subsp. phoenic	Doublon	A supprimer		
1	820031959	Falaises et pieds de falaises de la b	104405	Juniperus lycia L., 1753	136983	Juniperus phoenicea subsp. phoenic	Doublon	A supprimer		
2	820030469	Bassin versant de la Bine et du Sou	104405	Juniperus lycia L., 1753	136983	Juniperus phoenicea subsp. phoenic	Doublon	A supprimer		
2	820030080	Chaînon du Diois central	104405	Juniperus lycia L., 1753	136983	Juniperus phoenicea subsp. phoenic	Doublon	A supprimer		
2	820030497	Chaînon méridionaux des Baronn	104405	Juniperus lycia L., 1753	136983	Juniperus phoenicea subsp. phoenic	Doublon	A supprimer		
2	820003632	Chaînon occidentaux des Baronn	104405	Juniperus lycia L., 1753	136983	Juniperus phoenicea subsp. phoenic	Doublon	A supprimer		
2	820030114	Chaînon occidentaux du Diois : Fo	104405	Juniperus lycia L., 1753	136983	Juniperus phoenicea subsp. phoenic	Doublon	A supprimer		
2	820000386	Chaînon occidentaux du Vercors	104405	Juniperus lycia L., 1753	136983	Juniperus phoenicea subsp. phoenic	Doublon	A supprimer		
2	820010172	Chaînon septentrionaux des Baro	104405	Juniperus lycia L., 1753	136983	Juniperus phoenicea subsp. phoenic	Doublon	A supprimer		
2	820030472	Ensemble fonctionnel du Roubion	104405	Juniperus lycia L., 1753	136983	Juniperus phoenicea subsp. phoenic	Doublon	A supprimer		
2	820002843	Ensemble fonctionnel formé par l'Ar	104405	Juniperus lycia L., 1753	136983	Juniperus phoenicea subsp. phoenic	Doublon	A supprimer		
2	820000418	Ensemble fonctionnel formé par la r	104405	Juniperus lycia L., 1753	136983	Juniperus phoenicea subsp. phoenic	Doublon	A supprimer		
2	820000351	Ensemble fonctionnel formé par le f	104405	Juniperus lycia L., 1753	136983	Juniperus phoenicea subsp. phoenic	Doublon	A supprimer		
2	820030217	Ensemble septentrional des platea	104405	Juniperus lycia L., 1753	136983	Juniperus phoenicea subsp. phoenic	Doublon	A supprimer		
2	820000394	Hauts plateaux du Vercors	104405	Juniperus lycia L., 1753	136983	Juniperus phoenicea subsp. phoenic	Doublon	A supprimer		
1	820030426	Sables de Suze-la-Rousse	104583	Kochia arenaria (Maerkl.) Roth, 1801	85628	Bassia laniflora (S.G.Gmel.) A.J.Sco	Doublon	A supprimer		
1	820030437	Etang Saint Louis et bois environna	104583	Kochia arenaria (Maerkl.) Roth, 1801	85628	Bassia laniflora (S.G.Gmel.) A.J.Sco	Doublon	A supprimer		
2	820004274	Collines sableuses du Tricastin et F	104583	Kochia arenaria (Maerkl.) Roth, 1801	85628	Bassia laniflora (S.G.Gmel.) A.J.Sco	Doublon	A supprimer		
1	820030426	Sables de Suze-la-Rousse	104588	Kochia laniflora (S.G.Gmel.) Borbás, 1900	85628	Bassia laniflora (S.G.Gmel.) A.J.Sco	Doublon	A supprimer		
1	820030437	Etang Saint Louis et bois environna	104588	Kochia laniflora (S.G.Gmel.) Borbás, 1900	85628	Bassia laniflora (S.G.Gmel.) A.J.Sco	Doublon	A supprimer		
2	820004274	Collines sableuses du Tricastin et F	104588	Kochia laniflora (S.G.Gmel.) Borbás, 1900	85628	Bassia laniflora (S.G.Gmel.) A.J.Sco	Doublon	A supprimer		
1	820030031	Plateau d'Ambel et Forêt de Lente	104631	Koeleria gracilis Pers., 1805	104644	Koeleria macrantha (Ledeb.) Schult.	Doublon	A supprimer		
1	820030113	Montagnes de Toussière et de la P	104631	Koeleria gracilis Pers., 1805	104644	Koeleria macrantha (Ledeb.) Schult.	Doublon	A supprimer		
1	820031977	Hauts plateaux sud du Vercors	104631	Koeleria gracilis Pers., 1805	104644	Koeleria macrantha (Ledeb.) Schult.	Doublon	A supprimer		
2	820030126	Haut-Diois, massif du Jocou	104631	Koeleria gracilis Pers., 1805	104644	Koeleria macrantha (Ledeb.) Schult.	Doublon	A supprimer		
2	820000394	Hauts plateaux du Vercors	104631	Koeleria gracilis Pers., 1805	104644	Koeleria macrantha (Ledeb.) Schult.	Doublon	A supprimer		
2	820000417	Plateaux centraux du Vercors	104631	Koeleria gracilis Pers., 1805	104644	Koeleria macrantha (Ledeb.) Schult.	Doublon	A supprimer		
1	820030081	Massif de Justin, Solaure, Serre Ch	105152	Lathyrus albus sensu H.J.Coste, 1901	137140	Lathyrus pannonicus subsp. asphod	Doublon	A supprimer		
1	820030086	Montagnes d'Aucelon, de Boutarina	105152	Lathyrus albus sensu H.J.Coste, 1901	137140	Lathyrus pannonicus subsp. asphod	Doublon	A supprimer		
1	820030136	Col de Prémol	105152	Lathyrus albus sensu H.J.Coste, 1901	137140	Lathyrus pannonicus subsp. asphod	Doublon	A supprimer		
1	820030419	Gorges du Charuis	105152	Lathyrus albus sensu H.J.Coste, 1901	137140	Lathyrus pannonicus subsp. asphod	Doublon	A supprimer		
1	820030430	Montagne de la Vanige	105152	Lathyrus albus sensu H.J.Coste, 1901	137140	Lathyrus pannonicus subsp. asphod	Doublon	A supprimer		
1	820030475	Vallon de Carabès	105152	Lathyrus albus sensu H.J.Coste, 1901	137140	Lathyrus pannonicus subsp. asphod	Doublon	A supprimer		
1	820030482	Forêt du Tay	105152	Lathyrus albus sensu H.J.Coste, 1901	137140	Lathyrus pannonicus subsp. asphod	Doublon	A supprimer		
1	820030558	Montagne de L'Aup et montagne de	105152	Lathyrus albus sensu H.J.Coste, 1901	137140	Lathyrus pannonicus subsp. asphod	Doublon	A supprimer		
2	820030080	Chaînon du Diois central	105152	Lathyrus albus sensu H.J.Coste, 1901	137140	Lathyrus pannonicus subsp. asphod	Doublon	A supprimer		
2	820030497	Chaînon méridionaux des Baronn	105152	Lathyrus albus sensu H.J.Coste, 1901	137140	Lathyrus pannonicus subsp. asphod	Doublon	A supprimer		
2	820030228	Haut-Diois : haut-bassin de la Drôm	105152	Lathyrus albus sensu H.J.Coste, 1901	137140	Lathyrus pannonicus subsp. asphod	Doublon	A supprimer		
1	820030081	Massif de Justin, Solaure, Serre Ch	105241	Lathyrus pannonicus (Jacq.) Garcke, 1863	105241	Lathyrus pannonicus (Jacq.) Garcke	Doublon	A supprimer		
1	820030086	Montagnes d'Aucelon, de Boutarina	105241	Lathyrus pannonicus (Jacq.) Garcke, 1863	105241	Lathyrus pannonicus (Jacq.) Garcke	Doublon	A supprimer		
1	820030136	Col de Prémol	105241	Lathyrus pannonicus (Jacq.) Garcke, 1863	105241	Lathyrus pannonicus (Jacq.) Garcke	Doublon	A supprimer		
1	820030419	Gorges du Charuis	105241	Lathyrus pannonicus (Jacq.) Garcke, 1863	105241	Lathyrus pannonicus (Jacq.) Garcke	Doublon	A supprimer		

Type de ZNIEFF	ID_MNHN	NOM ZNIEFF	CD_NOM cité	NOM cité	CODE_REF cité	NOM_REF cité	Remarque	Correction à faire	Nouveau CD_NOM	Nouveau NOM
1	820030430	Montagne de la Vanige	105241	Lathyrus pannonicus (Jacq.) Garcke, 1863	105241	Lathyrus pannonicus (Jacq.) Garcke	Doublon	A supprimer		
1	820030475	Vallon de Carabès	105241	Lathyrus pannonicus (Jacq.) Garcke, 1863	105241	Lathyrus pannonicus (Jacq.) Garcke	Doublon	A supprimer		
1	820030482	Forêt du Tay	105241	Lathyrus pannonicus (Jacq.) Garcke, 1863	105241	Lathyrus pannonicus (Jacq.) Garcke	Doublon	A supprimer		
1	820030558	Montagne de L'Aut et montagne de	105241	Lathyrus pannonicus (Jacq.) Garcke, 1863	105241	Lathyrus pannonicus (Jacq.) Garcke	Doublon	A supprimer		
2	820030080	Chaînons du Diois central	105241	Lathyrus pannonicus (Jacq.) Garcke, 1863	105241	Lathyrus pannonicus (Jacq.) Garcke	Doublon	A supprimer		
2	820030497	Chaînons méridionaux des Baronnies	105241	Lathyrus pannonicus (Jacq.) Garcke, 1863	105241	Lathyrus pannonicus (Jacq.) Garcke	Doublon	A supprimer		
2	820030228	Haut-Diois : haut-bassin de la Drôme	105241	Lathyrus pannonicus (Jacq.) Garcke, 1863	105241	Lathyrus pannonicus (Jacq.) Garcke	Doublon	A supprimer		
1	820030108	Tourbières du plateau de Montselgues	105696	Lepidotis inundata (L.) P.Beauv., 1804	106993	Lycopodiella inundata (L.) Holub, 19	Doublon	A supprimer		
1	820030128	Escarpement rocheux, bois et landes	105696	Lepidotis inundata (L.) P.Beauv., 1804	106993	Lycopodiella inundata (L.) Holub, 19	Doublon	A supprimer		
2	820030104	Plateau de Montselgues et corniches	105696	Lepidotis inundata (L.) P.Beauv., 1804	106993	Lycopodiella inundata (L.) Holub, 19	Doublon	A supprimer		
1	820030001	Combe Laval	105783	Leucanthemum corymbosum (L.) Godr. & Gren., 18	125460	Tanacetum corymbosum (L.) Sch.Bi	Doublon	A supprimer		
1	820030007	Grands Goulets, rochers et bois de	105783	Leucanthemum corymbosum (L.) Godr. & Gren., 18	125460	Tanacetum corymbosum (L.) Sch.Bi	Doublon	A supprimer		
1	820030014	Rebord occidental du Vercors, du p	105783	Leucanthemum corymbosum (L.) Godr. & Gren., 18	125460	Tanacetum corymbosum (L.) Sch.Bi	Doublon	A supprimer		
1	820030031	Plateau d'Ambel et Forêt de Lente	105783	Leucanthemum corymbosum (L.) Godr. & Gren., 18	125460	Tanacetum corymbosum (L.) Sch.Bi	Doublon	A supprimer		
1	820030113	Montagnes de Toussière et de la Pa	105783	Leucanthemum corymbosum (L.) Godr. & Gren., 18	125460	Tanacetum corymbosum (L.) Sch.Bi	Doublon	A supprimer		
1	820030163	Défilé de la Comane	105783	Leucanthemum corymbosum (L.) Godr. & Gren., 18	125460	Tanacetum corymbosum (L.) Sch.Bi	Doublon	A supprimer		
1	820030173	Gorges des Gâts et Forêt du Sapet	105783	Leucanthemum corymbosum (L.) Godr. & Gren., 18	125460	Tanacetum corymbosum (L.) Sch.Bi	Doublon	A supprimer		
1	820031959	Falaises et pieds de falaises de la b	105783	Leucanthemum corymbosum (L.) Godr. & Gren., 18	125460	Tanacetum corymbosum (L.) Sch.Bi	Doublon	A supprimer		
2	820000386	Chaînons occidentaux du Vercors	105783	Leucanthemum corymbosum (L.) Godr. & Gren., 18	125460	Tanacetum corymbosum (L.) Sch.Bi	Doublon	A supprimer		
2	820030126	Haut-Diois, massif du Joco	105783	Leucanthemum corymbosum (L.) Godr. & Gren., 18	125460	Tanacetum corymbosum (L.) Sch.Bi	Doublon	A supprimer		
2	820000394	Hauts plateaux du Vercors	105783	Leucanthemum corymbosum (L.) Godr. & Gren., 18	125460	Tanacetum corymbosum (L.) Sch.Bi	Doublon	A supprimer		
2	820000417	Plateaux centraux du Vercors	105783	Leucanthemum corymbosum (L.) Godr. & Gren., 18	125460	Tanacetum corymbosum (L.) Sch.Bi	Doublon	A supprimer		
2	820000420	Royans et vallée de la Bourne	105783	Leucanthemum corymbosum (L.) Godr. & Gren., 18	125460	Tanacetum corymbosum (L.) Sch.Bi	Doublon	A supprimer		
1	820030076	Tourbière du Savoyard, plaine des	105808	Leucanthemum palmatum Lam., 1779	105803	Leucanthemum monspeliense (L.) H	Doublon	A supprimer		
1	820030095	Massif du Tanargue	105808	Leucanthemum palmatum Lam., 1779	105803	Leucanthemum monspeliense (L.) H	Doublon	A supprimer		
2	820003420	« Serres » cévenols autour du Tan	105808	Leucanthemum palmatum Lam., 1779	105803	Leucanthemum monspeliense (L.) H	Doublon	A supprimer		
2	820030923	Corniche du Rhône et ensemble de	105808	Leucanthemum palmatum Lam., 1779	105803	Leucanthemum monspeliense (L.) H	Doublon	A supprimer		
2	820003417	Serres et adrets de la Haute-vallée	105808	Leucanthemum palmatum Lam., 1779	105803	Leucanthemum monspeliense (L.) H	Doublon	A supprimer		
1	820030231	Le Rhône à Baix et Saulce-sur-Rhône	106002	Limnanthemum nymphoides (L.) Hoffmanns. & Link	109769	Nymphoides peltata (S.G.Gmel.) Ku	Doublon	A supprimer		
1	820030254	Vieux Rhône et îlots du Rhône de	106002	Limnanthemum nymphoides (L.) Hoffmanns. & Link	109769	Nymphoides peltata (S.G.Gmel.) Ku	Doublon	A supprimer		
2	820000351	Ensemble fonctionnel formé par le f	106002	Limnanthemum nymphoides (L.) Hoffmanns. & Link	109769	Nymphoides peltata (S.G.Gmel.) Ku	Doublon	A supprimer		
1	820030031	Plateau d'Ambel et Forêt de Lente	106210	Linaria pyrenaica DC., 1805	137342	Linaria supina subsp. pyrenaica (DC	Doublon et erreur (se rapporte à Linari	A supprimer		
1	820030163	Défilé de la Comane	106210	Linaria pyrenaica DC., 1805	137342	Linaria supina subsp. pyrenaica (DC	Doublon et erreur (se rapporte à Linari	A supprimer		
1	820031959	Falaises et pieds de falaises de la b	106210	Linaria pyrenaica DC., 1805	137342	Linaria supina subsp. pyrenaica (DC	Doublon et erreur (se rapporte à Linari	A supprimer		
1	820031966	Montagne de Beure	106210	Linaria pyrenaica DC., 1805	137342	Linaria supina subsp. pyrenaica (DC	Doublon et erreur (se rapporte à Linari	A supprimer		
1	820031977	Hauts plateaux sud du Vercors	106210	Linaria pyrenaica DC., 1805	137342	Linaria supina subsp. pyrenaica (DC	Doublon et erreur (se rapporte à Linari	A supprimer		
2	820030126	Haut-Diois, massif du Joco	106210	Linaria pyrenaica DC., 1805	137342	Linaria supina subsp. pyrenaica (DC	Doublon et erreur (se rapporte à Linari	A supprimer		
2	820000394	Hauts plateaux du Vercors	106210	Linaria pyrenaica DC., 1805	137342	Linaria supina subsp. pyrenaica (DC	Doublon et erreur (se rapporte à Linari	A supprimer		
2	820000417	Plateaux centraux du Vercors	106210	Linaria pyrenaica DC., 1805	137342	Linaria supina subsp. pyrenaica (DC	Doublon et erreur (se rapporte à Linari	A supprimer		
2	820000351	Ensemble fonctionnel formé par le f	161978	Lindernia pyxidaria All.	106257	Lindernia palustris Hartmann, 1767	Doublon	A supprimer		
1	820030547	Colline sableuse du Birollet	106283	Linum bienne Mill., 1768	137388	Linum usitatissimum subsp. angustif	Doublon	A supprimer		
1	820031959	Falaises et pieds de falaises de la b	106283	Linum bienne Mill., 1768	137388	Linum usitatissimum subsp. angustif	Doublon	A supprimer		
2	820000394	Hauts plateaux du Vercors	106283	Linum bienne Mill., 1768	137388	Linum usitatissimum subsp. angustif	Doublon	A supprimer		
2	820000424	Zone fonctionnelle de la rivière Isère	106283	Linum bienne Mill., 1768	137388	Linum usitatissimum subsp. angustif	Doublon	A supprimer		
1	820030484	Gorges du Toulourenc à Aulan	106387	Lithospermum fruticosum L., 1753	106374	Lithodora fruticosa (L.) Griseb., 1844	Doublon	A supprimer		
1	820030496	Montagne d'Angèle	106387	Lithospermum fruticosum L., 1753	106374	Lithodora fruticosa (L.) Griseb., 1844	Doublon	A supprimer		
2	820030497	Chaînons méridionaux des Baronnies	106387	Lithospermum fruticosum L., 1753	106374	Lithodora fruticosa (L.) Griseb., 1844	Doublon	A supprimer		
2	820010172	Chaînons septentrionaux des Baronnies	106387	Lithospermum fruticosum L., 1753	106374	Lithodora fruticosa (L.) Griseb., 1844	Doublon	A supprimer		
1	820030057	Rocher de l'Aigle, Vallée de Lesper	106448	Logfia arvensis (L.) Holub, 1975	98669	Filago arvensis L., 1753	Doublon	A supprimer		
1	820030173	Gorges des Gâts et Forêt du Sapet	106448	Logfia arvensis (L.) Holub, 1975	98669	Filago arvensis L., 1753	Doublon	A supprimer		
1	820030174	Collines de Chanabasset et Chatill	106448	Logfia arvensis (L.) Holub, 1975	98669	Filago arvensis L., 1753	Doublon	A supprimer		
1	820030178	Le Jabron	106448	Logfia arvensis (L.) Holub, 1975	98669	Filago arvensis L., 1753	Doublon	A supprimer		
1	820030187	Plateau du Rouvergue et plateau de	106448	Logfia arvensis (L.) Holub, 1975	98669	Filago arvensis L., 1753	Doublon	A supprimer		
1	820030195	Belvédère de Pierre-Aiguille	106448	Logfia arvensis (L.) Holub, 1975	98669	Filago arvensis L., 1753	Doublon	A supprimer		
1	820030258	Delta du Roubion et vieux Rhône à	106448	Logfia arvensis (L.) Holub, 1975	98669	Filago arvensis L., 1753	Doublon	A supprimer		
1	820030470	Ripisylve et lit du Roubion	106448	Logfia arvensis (L.) Holub, 1975	98669	Filago arvensis L., 1753	Doublon	A supprimer		
1	820030992	Ruisseau d'Aurance, ubacs du moy	106448	Logfia arvensis (L.) Holub, 1975	98669	Filago arvensis L., 1753	Doublon	A supprimer		
1	820031006	Serre de champs Mau	106448	Logfia arvensis (L.) Holub, 1975	98669	Filago arvensis L., 1753	Doublon	A supprimer		
1	820031009	Ligne de crête du rocher de la Paill	106448	Logfia arvensis (L.) Holub, 1975	98669	Filago arvensis L., 1753	Doublon	A supprimer		
1	820031037	Vallées de la Glueyre et de la Veyru	106448	Logfia arvensis (L.) Holub, 1975	98669	Filago arvensis L., 1753	Doublon	A supprimer		
1	820032141	Confluent de l'Herbasse et de l'Isère	106448	Logfia arvensis (L.) Holub, 1975	98669	Filago arvensis L., 1753	Doublon	A supprimer		
2	820031039	Bassin de l'Eyrieux	106448	Logfia arvensis (L.) Holub, 1975	98669	Filago arvensis L., 1753	Doublon	A supprimer		
2	820000386	Chaînons occidentaux du Vercors	106448	Logfia arvensis (L.) Holub, 1975	98669	Filago arvensis L., 1753	Doublon	A supprimer		
2	820030472	Ensemble fonctionnel du Roubion	106448	Logfia arvensis (L.) Holub, 1975	98669	Filago arvensis L., 1753	Doublon	A supprimer		
2	820000351	Ensemble fonctionnel formé par le f	106448	Logfia arvensis (L.) Holub, 1975	98669	Filago arvensis L., 1753	Doublon	A supprimer		
2	820000383	Illet granitique de Saint-Vallier-Tain-	106448	Logfia arvensis (L.) Holub, 1975	98669	Filago arvensis L., 1753	Doublon	A supprimer		
2	820031012	Ligne de crête de Mézilhac au col de	106448	Logfia arvensis (L.) Holub, 1975	98669	Filago arvensis L., 1753	Doublon	A supprimer		
2	820000424	Zone fonctionnelle de la rivière Isère	106448	Logfia arvensis (L.) Holub, 1975	98669	Filago arvensis L., 1753	Doublon	A supprimer		
1	820030002	Rochers de Presles et de Choranch	106623	Loroglossum hircinum (L.) Rich., 1817	102797	Himantoglossum hircinum (L.) Spre	Doublon	A supprimer		
1	820030007	Grands Goulets, rochers et bois de	106623	Loroglossum hircinum (L.) Rich., 1817	102797	Himantoglossum hircinum (L.) Spre	Doublon	A supprimer		
1	820030014	Rebord occidental du Vercors, du p	106623	Loroglossum hircinum (L.) Rich., 1817	102797	Himantoglossum hircinum (L.) Spre	Doublon	A supprimer		
1	820030022	Pelouses sèches du Pionné	106623	Loroglossum hircinum (L.) Rich., 1817	102797	Himantoglossum hircinum (L.) Spre	Doublon	A supprimer		
1	820030031	Plateau d'Ambel et Forêt de Lente	106623	Loroglossum hircinum (L.) Rich., 1817	102797	Himantoglossum hircinum (L.) Spre	Doublon	A supprimer		
1	820030052	Gorges d'Ombèze, Ruisseau de la	106623	Loroglossum hircinum (L.) Rich., 1817	102797	Himantoglossum hircinum (L.) Spre	Doublon	A supprimer		

Type de ZNIEFF	ID_MNHN	NOM ZNIEFF	CD_NOM cité	NOM cité	CODE_REF cité	NOM_REF cité	Remarque	Correction à faire	Nouveau CD_NOM	Nouveau NOM
1	820030105	Plateau de Die et ruisseau de Meyr	106623	Loroglossum hircinum (L.) Rich., 1817	102797	Himantoglossum hircinum (L.) Spreng.	Doublon	A supprimer		
1	820030163	Défilé de la Comane	106623	Loroglossum hircinum (L.) Rich., 1817	102797	Himantoglossum hircinum (L.) Spreng.	Doublon	A supprimer		
1	820030173	Gorges des Gâts et Forêt du Sapet	106623	Loroglossum hircinum (L.) Rich., 1817	102797	Himantoglossum hircinum (L.) Spreng.	Doublon	A supprimer		
1	820030333	Ruisseau du Merdaret	106623	Loroglossum hircinum (L.) Rich., 1817	102797	Himantoglossum hircinum (L.) Spreng.	Doublon	A supprimer		
1	820031959	Falaises et pieds de falaises de la b	106623	Loroglossum hircinum (L.) Rich., 1817	102797	Himantoglossum hircinum (L.) Spreng.	Doublon	A supprimer		
1	820031966	Montagne de Beure	106623	Loroglossum hircinum (L.) Rich., 1817	102797	Himantoglossum hircinum (L.) Spreng.	Doublon	A supprimer		
1	820032093	L'Isère du pont d'Iseron à la conflu	106623	Loroglossum hircinum (L.) Rich., 1817	102797	Himantoglossum hircinum (L.) Spreng.	Doublon	A supprimer		
2	820000386	Chaînon occidentaux du Vercors	106623	Loroglossum hircinum (L.) Rich., 1817	102797	Himantoglossum hircinum (L.) Spreng.	Doublon	A supprimer		
2	820030210	Collines drômoises	106623	Loroglossum hircinum (L.) Rich., 1817	102797	Himantoglossum hircinum (L.) Spreng.	Doublon	A supprimer		
2	820000418	Ensemble fonctionnel formé par la r	106623	Loroglossum hircinum (L.) Rich., 1817	102797	Himantoglossum hircinum (L.) Spreng.	Doublon	A supprimer		
2	820000351	Ensemble fonctionnel formé par le f	106623	Loroglossum hircinum (L.) Rich., 1817	102797	Himantoglossum hircinum (L.) Spreng.	Doublon	A supprimer		
2	820030126	Haut-Diois, massif du Jocou	106623	Loroglossum hircinum (L.) Rich., 1817	102797	Himantoglossum hircinum (L.) Spreng.	Doublon	A supprimer		
2	820000394	Hauts plateaux du Vercors	106623	Loroglossum hircinum (L.) Rich., 1817	102797	Himantoglossum hircinum (L.) Spreng.	Doublon	A supprimer		
2	820000417	Plateaux centraux du Vercors	106623	Loroglossum hircinum (L.) Rich., 1817	102797	Himantoglossum hircinum (L.) Spreng.	Doublon	A supprimer		
2	820000420	Royans et vallée de la Bourne	106623	Loroglossum hircinum (L.) Rich., 1817	102797	Himantoglossum hircinum (L.) Spreng.	Doublon	A supprimer		
2	820000424	Zone fonctionnelle de la rivière Isèr	106623	Loroglossum hircinum (L.) Rich., 1817	102797	Himantoglossum hircinum (L.) Spreng.	Doublon	A supprimer		
1	820030050	Ramières du Val de Drôme	106624	Loroglossum longibracteatum (Biv.) Moris ex Ardoin	162131	Himantoglossum robertianum (Loise)	Doublon	A supprimer		
1	820030137	Grange Neuve et la Glacière	106624	Loroglossum longibracteatum (Biv.) Moris ex Ardoin	162131	Himantoglossum robertianum (Loise)	Doublon	A supprimer		
1	820030142	Carrière du bois des Pavres	106624	Loroglossum longibracteatum (Biv.) Moris ex Ardoin	162131	Himantoglossum robertianum (Loise)	Doublon	A supprimer		
1	820030143	Bois de la Fayette	106624	Loroglossum longibracteatum (Biv.) Moris ex Ardoin	162131	Himantoglossum robertianum (Loise)	Doublon	A supprimer		
1	820030162	Colline de Montchamp	106624	Loroglossum longibracteatum (Biv.) Moris ex Ardoin	162131	Himantoglossum robertianum (Loise)	Doublon	A supprimer		
1	820030165	Plateau du vieil Allan	106624	Loroglossum longibracteatum (Biv.) Moris ex Ardoin	162131	Himantoglossum robertianum (Loise)	Doublon	A supprimer		
1	820030171	Sables de Mirabel-aux-Baronnies	106624	Loroglossum longibracteatum (Biv.) Moris ex Ardoin	162131	Himantoglossum robertianum (Loise)	Doublon	A supprimer		
1	820030172	Bois et grès de Saint Restitut	106624	Loroglossum longibracteatum (Biv.) Moris ex Ardoin	162131	Himantoglossum robertianum (Loise)	Doublon	A supprimer		
1	820030174	Collines de Chanabasset et Chatill	106624	Loroglossum longibracteatum (Biv.) Moris ex Ardoin	162131	Himantoglossum robertianum (Loise)	Doublon	A supprimer		
1	820030178	Le Jabron	106624	Loroglossum longibracteatum (Biv.) Moris ex Ardoin	162131	Himantoglossum robertianum (Loise)	Doublon	A supprimer		
1	820030184	Aéroport de Valence-Chabeuil	106624	Loroglossum longibracteatum (Biv.) Moris ex Ardoin	162131	Himantoglossum robertianum (Loise)	Doublon	A supprimer		
1	820030187	Plateau du Rouvergue et plateau de	106624	Loroglossum longibracteatum (Biv.) Moris ex Ardoin	162131	Himantoglossum robertianum (Loise)	Doublon	A supprimer		
1	820030191	Prairie humide des Aubagnes	106624	Loroglossum longibracteatum (Biv.) Moris ex Ardoin	162131	Himantoglossum robertianum (Loise)	Doublon	A supprimer		
1	820030192	Grand Grange	106624	Loroglossum longibracteatum (Biv.) Moris ex Ardoin	162131	Himantoglossum robertianum (Loise)	Doublon	A supprimer		
1	820030230	Vieux Rhône à La Roche-de-Glun	106624	Loroglossum longibracteatum (Biv.) Moris ex Ardoin	162131	Himantoglossum robertianum (Loise)	Doublon	A supprimer		
1	820030231	Le Rhône à Baix et Sauce-sur-Rh	106624	Loroglossum longibracteatum (Biv.) Moris ex Ardoin	162131	Himantoglossum robertianum (Loise)	Doublon	A supprimer		
1	820030236	Ecluse de Châteauneuf, îles et con	106624	Loroglossum longibracteatum (Biv.) Moris ex Ardoin	162131	Himantoglossum robertianum (Loise)	Doublon	A supprimer		
1	820030241	Prairies et landes de Champ Long	106624	Loroglossum longibracteatum (Biv.) Moris ex Ardoin	162131	Himantoglossum robertianum (Loise)	Doublon	A supprimer		
1	820030249	Pic du Romarin	106624	Loroglossum longibracteatum (Biv.) Moris ex Ardoin	162131	Himantoglossum robertianum (Loise)	Doublon	A supprimer		
1	820030251	Canal de Donzère-Mondragon et a	106624	Loroglossum longibracteatum (Biv.) Moris ex Ardoin	162131	Himantoglossum robertianum (Loise)	Doublon	A supprimer		
1	820030253	Robinet de Donzère	106624	Loroglossum longibracteatum (Biv.) Moris ex Ardoin	162131	Himantoglossum robertianum (Loise)	Doublon	A supprimer		
1	820030257	Iles du Rhône à Meysse et La Couc	106624	Loroglossum longibracteatum (Biv.) Moris ex Ardoin	162131	Himantoglossum robertianum (Loise)	Doublon	A supprimer		
1	820030258	Delta du Roubion et vieux Rhône à	106624	Loroglossum longibracteatum (Biv.) Moris ex Ardoin	162131	Himantoglossum robertianum (Loise)	Doublon	A supprimer		
1	820030426	Sables de Suze-la-Rousse	106624	Loroglossum longibracteatum (Biv.) Moris ex Ardoin	162131	Himantoglossum robertianum (Loise)	Doublon	A supprimer		
1	820030437	Etang Saint Louis et bois environna	106624	Loroglossum longibracteatum (Biv.) Moris ex Ardoin	162131	Himantoglossum robertianum (Loise)	Doublon	A supprimer		
1	820030462	L'Eygues entre Les Pilles et Curnie	106624	Loroglossum longibracteatum (Biv.) Moris ex Ardoin	162131	Himantoglossum robertianum (Loise)	Doublon	A supprimer		
1	820030465	Devès et montagne des Vaux	106624	Loroglossum longibracteatum (Biv.) Moris ex Ardoin	162131	Himantoglossum robertianum (Loise)	Doublon	A supprimer		
1	820030494	Gorges de l'Aygues	106624	Loroglossum longibracteatum (Biv.) Moris ex Ardoin	162131	Himantoglossum robertianum (Loise)	Doublon	A supprimer		
1	820030944	Plateau de Rompon	106624	Loroglossum longibracteatum (Biv.) Moris ex Ardoin	162131	Himantoglossum robertianum (Loise)	Doublon	A supprimer		
1	820030996	Vallée de l'Oize	106624	Loroglossum longibracteatum (Biv.) Moris ex Ardoin	162131	Himantoglossum robertianum (Loise)	Doublon	A supprimer		
1	820032140	L'Isère des portes de Romans à la Y	106624	Loroglossum longibracteatum (Biv.) Moris ex Ardoin	162131	Himantoglossum robertianum (Loise)	Doublon	A supprimer		
2	820031007	Bassins versants de la Volane, de l	106624	Loroglossum longibracteatum (Biv.) Moris ex Ardoin	162131	Himantoglossum robertianum (Loise)	Doublon	A supprimer		
2	820003632	Chaînon occidentaux des Baronn	106624	Loroglossum longibracteatum (Biv.) Moris ex Ardoin	162131	Himantoglossum robertianum (Loise)	Doublon	A supprimer		
2	820010172	Chaînon septentrionaux des Baron	106624	Loroglossum longibracteatum (Biv.) Moris ex Ardoin	162131	Himantoglossum robertianum (Loise)	Doublon	A supprimer		
2	820004274	Collines sableuses du Tricastin et P	106624	Loroglossum longibracteatum (Biv.) Moris ex Ardoin	162131	Himantoglossum robertianum (Loise)	Doublon	A supprimer		
2	820000418	Ensemble fonctionnel formé par la r	106624	Loroglossum longibracteatum (Biv.) Moris ex Ardoin	162131	Himantoglossum robertianum (Loise)	Doublon	A supprimer		
2	820000351	Ensemble fonctionnel formé par le f	106624	Loroglossum longibracteatum (Biv.) Moris ex Ardoin	162131	Himantoglossum robertianum (Loise)	Doublon	A supprimer		
2	820030217	Ensemble septentrional des plateau	106624	Loroglossum longibracteatum (Biv.) Moris ex Ardoin	162131	Himantoglossum robertianum (Loise)	Doublon	A supprimer		
2	820000424	Zone fonctionnelle de la rivière Isèr	106624	Loroglossum longibracteatum (Biv.) Moris ex Ardoin	162131	Himantoglossum robertianum (Loise)	Doublon	A supprimer		
1	820030108	Tourbières du plateau de Montselg	107012	Lycopodium inundatum L., 1753	106993	Lycopodiella inundata (L.) Holub, 19	Doublon	A supprimer		
1	820030128	Escarpe rocheux, bois et lande	107012	Lycopodium inundatum L., 1753	106993	Lycopodiella inundata (L.) Holub, 19	Doublon	A supprimer		
2	820030104	Plateau de Montselgues et corniche	107012	Lycopodium inundatum L., 1753	106993	Lycopodiella inundata (L.) Holub, 19	Doublon	A supprimer		
1	820030013	Bois de Bizal	107022	Lycopodium selago L., 1753	103034	Huperzia selago (L.) Bernh. ex Schr	Doublon	A supprimer		
1	820030095	Massif du Tanargue	107022	Lycopodium selago L., 1753	103034	Huperzia selago (L.) Bernh. ex Schr	Doublon	A supprimer		
1	820030108	Tourbières du plateau de Montselg	107022	Lycopodium selago L., 1753	103034	Huperzia selago (L.) Bernh. ex Schr	Doublon	A supprimer		
2	820003420	« Serres » cévenols autour du Tana	107022	Lycopodium selago L., 1753	103034	Huperzia selago (L.) Bernh. ex Schr	Doublon	A supprimer		
2	820030077	« Serres » séparant la haute-vallée	107022	Lycopodium selago L., 1753	103034	Huperzia selago (L.) Bernh. ex Schr	Doublon	A supprimer		
2	820002843	Ensemble fonctionnel formé par l'Ar	107022	Lycopodium selago L., 1753	103034	Huperzia selago (L.) Bernh. ex Schr	Doublon	A supprimer		
2	820030104	Plateau de Montselgues et corniche	107022	Lycopodium selago L., 1753	103034	Huperzia selago (L.) Bernh. ex Schr	Doublon	A supprimer		
1	820030127	Détroit de Saillans	107873	Melica pyramidalis Lam., 1779	107867	Melica minuta L., 1767	Doublon	A supprimer		
1	820030169	Plateau de Roussas, Roucoule et b	107873	Melica pyramidalis Lam., 1779	107867	Melica minuta L., 1767	Doublon	A supprimer		
1	820030188	Gorges de Trente-Pas et montagne	107873	Melica pyramidalis Lam., 1779	107867	Melica minuta L., 1767	Doublon	A supprimer		
1	820030456	Rocher de Saint Julien	107873	Melica pyramidalis Lam., 1779	107867	Melica minuta L., 1767	Doublon	A supprimer		
1	820030465	Devès et montagne des Vaux	107873	Melica pyramidalis Lam., 1779	107867	Melica minuta L., 1767	Doublon	A supprimer		
1	820030480	Montagne de Montlaud	107873	Melica pyramidalis Lam., 1779	107867	Melica minuta L., 1767	Doublon	A supprimer		
1	820030481	Montagne de Baume noire, montag	107873	Melica pyramidalis Lam., 1779	107867	Melica minuta L., 1767	Doublon	A supprimer		
1	820030484	Gorges du Toulourenc à Aulan	107873	Melica pyramidalis Lam., 1779	107867	Melica minuta L., 1767	Doublon	A supprimer		
1	820030494	Gorges de l'Aygues	107873	Melica pyramidalis Lam., 1779	107867	Melica minuta L., 1767	Doublon	A supprimer		

Type de ZNIEFF	ID_MNHN	NOM ZNIEFF	CD_NOM cité	NOM cité	CODE_REF cité	NOM_REF cité	Remarque	Correction à faire	Nouveau CD_NOM	Nouveau NOM
1	820030495	Plateau de Saint Laurent	107873	Melica pyramidalis Lam., 1779	107867	Melica minuta L., 1767	Doublon	A supprimer		
1	820030496	Montagne d'Angèle	107873	Melica pyramidalis Lam., 1779	107867	Melica minuta L., 1767	Doublon	A supprimer		
2	820030497	Chaînon méridionaux des Baronnies	107873	Melica pyramidalis Lam., 1779	107867	Melica minuta L., 1767	Doublon	A supprimer		
2	820003632	Chaînon occidentaux des Baronnies	107873	Melica pyramidalis Lam., 1779	107867	Melica minuta L., 1767	Doublon	A supprimer		
2	820010172	Chaînon septentrionaux des Baronnies	107873	Melica pyramidalis Lam., 1779	107867	Melica minuta L., 1767	Doublon	A supprimer		
2	820000418	Ensemble fonctionnel formé par la r	107873	Melica pyramidalis Lam., 1779	107867	Melica minuta L., 1767	Doublon	A supprimer		
1	820030127	Détroit de Saillans	107874	Melica ramosa Vill., 1787	107867	Melica minuta L., 1767	Doublon	A supprimer		
1	820030169	Plateau de Roussas, Roucoule et b	107874	Melica ramosa Vill., 1787	107867	Melica minuta L., 1767	Doublon	A supprimer		
1	820030188	Gorges de Trente-Pas et montagne	107874	Melica ramosa Vill., 1787	107867	Melica minuta L., 1767	Doublon	A supprimer		
1	820030456	Rocher de Saint Julien	107874	Melica ramosa Vill., 1787	107867	Melica minuta L., 1767	Doublon	A supprimer		
1	820030465	Devès et montagne des Vaux	107874	Melica ramosa Vill., 1787	107867	Melica minuta L., 1767	Doublon	A supprimer		
1	820030480	Montagne de Montlaud	107874	Melica ramosa Vill., 1787	107867	Melica minuta L., 1767	Doublon	A supprimer		
1	820030481	Montagne de Baume noire, montag	107874	Melica ramosa Vill., 1787	107867	Melica minuta L., 1767	Doublon	A supprimer		
1	820030484	Gorges du Toulourenc à Aulan	107874	Melica ramosa Vill., 1787	107867	Melica minuta L., 1767	Doublon	A supprimer		
1	820030494	Gorges de l'Aygues	107874	Melica ramosa Vill., 1787	107867	Melica minuta L., 1767	Doublon	A supprimer		
1	820030495	Plateau de Saint Laurent	107874	Melica ramosa Vill., 1787	107867	Melica minuta L., 1767	Doublon	A supprimer		
1	820030496	Montagne d'Angèle	107874	Melica ramosa Vill., 1787	107867	Melica minuta L., 1767	Doublon	A supprimer		
2	820030497	Chaînon méridionaux des Baronnies	107874	Melica ramosa Vill., 1787	107867	Melica minuta L., 1767	Doublon	A supprimer		
2	820003632	Chaînon occidentaux des Baronnies	107874	Melica ramosa Vill., 1787	107867	Melica minuta L., 1767	Doublon	A supprimer		
2	820010172	Chaînon septentrionaux des Baronnies	107874	Melica ramosa Vill., 1787	107867	Melica minuta L., 1767	Doublon	A supprimer		
2	820000418	Ensemble fonctionnel formé par la r	107874	Melica ramosa Vill., 1787	107867	Melica minuta L., 1767	Doublon	A supprimer		
1	820030009	Gorges de l'Ardèche	108515	Micropus erectus L., 1753	86136	Bombycilaena erecta (L.) Smoljan., 196	Doublon	A supprimer		
1	820030050	Ramières du Val de Drôme	108515	Micropus erectus L., 1753	86136	Bombycilaena erecta (L.) Smoljan., 196	Doublon	A supprimer		
1	820030051	Plateau des Chaux	108515	Micropus erectus L., 1753	86136	Bombycilaena erecta (L.) Smoljan., 196	Doublon	A supprimer		
1	820030057	Rocher de l'Aigle, Vallée de Lesper	108515	Micropus erectus L., 1753	86136	Bombycilaena erecta (L.) Smoljan., 196	Doublon	A supprimer		
1	820030081	Massif de Justin, Solauze, Serre Ch	108515	Micropus erectus L., 1753	86136	Bombycilaena erecta (L.) Smoljan., 196	Doublon	A supprimer		
1	820030093	Massif de Saou	108515	Micropus erectus L., 1753	86136	Bombycilaena erecta (L.) Smoljan., 196	Doublon	A supprimer		
1	820030098	La Drôme au confluent de la Roan	108515	Micropus erectus L., 1753	86136	Bombycilaena erecta (L.) Smoljan., 196	Doublon	A supprimer		
1	820030106	Lit de la Drôme à Blacons	108515	Micropus erectus L., 1753	86136	Bombycilaena erecta (L.) Smoljan., 196	Doublon	A supprimer		
1	820030112	Confluence du Bez et de la Drôme	108515	Micropus erectus L., 1753	86136	Bombycilaena erecta (L.) Smoljan., 196	Doublon	A supprimer		
1	820030122	Rocher de Sainte Croix	108515	Micropus erectus L., 1753	86136	Bombycilaena erecta (L.) Smoljan., 196	Doublon	A supprimer		
1	820030137	Grange Neuve et la Glacière	108515	Micropus erectus L., 1753	86136	Bombycilaena erecta (L.) Smoljan., 196	Doublon	A supprimer		
1	820030143	Bois de la Fayette	108515	Micropus erectus L., 1753	86136	Bombycilaena erecta (L.) Smoljan., 196	Doublon	A supprimer		
1	820030169	Plateau de Roussas, Roucoule et b	108515	Micropus erectus L., 1753	86136	Bombycilaena erecta (L.) Smoljan., 196	Doublon	A supprimer		
1	820030171	Sables de Mirabel-aux-Baronnies	108515	Micropus erectus L., 1753	86136	Bombycilaena erecta (L.) Smoljan., 196	Doublon	A supprimer		
1	820030173	Gorges des Gâts et Forêt du Sapet	108515	Micropus erectus L., 1753	86136	Bombycilaena erecta (L.) Smoljan., 196	Doublon	A supprimer		
1	820030187	Plateau du Rouvergou et plateau de	108515	Micropus erectus L., 1753	86136	Bombycilaena erecta (L.) Smoljan., 196	Doublon	A supprimer		
1	820030189	Marais de Montoisson et milieux env	108515	Micropus erectus L., 1753	86136	Bombycilaena erecta (L.) Smoljan., 196	Doublon	A supprimer		
1	820030220	Balmes de Pont-de-l'Herbasse	108515	Micropus erectus L., 1753	86136	Bombycilaena erecta (L.) Smoljan., 196	Doublon	A supprimer		
1	820030229	Vieux Rhône à Bourg-lès-Valence	108515	Micropus erectus L., 1753	86136	Bombycilaena erecta (L.) Smoljan., 196	Doublon	A supprimer		
1	820030239	Montagne de Lure : le Larran	108515	Micropus erectus L., 1753	86136	Bombycilaena erecta (L.) Smoljan., 196	Doublon	A supprimer		
1	820030251	Canal de Donzère-Mondragon et a	108515	Micropus erectus L., 1753	86136	Bombycilaena erecta (L.) Smoljan., 196	Doublon	A supprimer		
1	820030257	Iles du Rhône à Meysses et La Cou	108515	Micropus erectus L., 1753	86136	Bombycilaena erecta (L.) Smoljan., 196	Doublon	A supprimer		
1	820030426	Sables de Suze-la-Rousse	108515	Micropus erectus L., 1753	86136	Bombycilaena erecta (L.) Smoljan., 196	Doublon	A supprimer		
1	820030428	Montagnes du Pied-du-Mulet, de N	108515	Micropus erectus L., 1753	86136	Bombycilaena erecta (L.) Smoljan., 196	Doublon	A supprimer		
1	820030436	Prairies humides de Lachau	108515	Micropus erectus L., 1753	86136	Bombycilaena erecta (L.) Smoljan., 196	Doublon	A supprimer		
1	820030464	Massif de Garde Grosse et montag	108515	Micropus erectus L., 1753	86136	Bombycilaena erecta (L.) Smoljan., 196	Doublon	A supprimer		
1	820030465	Devès et montagne des Vaux	108515	Micropus erectus L., 1753	86136	Bombycilaena erecta (L.) Smoljan., 196	Doublon	A supprimer		
1	820030481	Montagne de Baume noire, montag	108515	Micropus erectus L., 1753	86136	Bombycilaena erecta (L.) Smoljan., 196	Doublon	A supprimer		
1	820030484	Gorges du Toulourenc à Aulan	108515	Micropus erectus L., 1753	86136	Bombycilaena erecta (L.) Smoljan., 196	Doublon	A supprimer		
1	820030488	Fort de Mévouillon et prairies humi	108515	Micropus erectus L., 1753	86136	Bombycilaena erecta (L.) Smoljan., 196	Doublon	A supprimer		
1	820030494	Gorges de l'Aygues	108515	Micropus erectus L., 1753	86136	Bombycilaena erecta (L.) Smoljan., 196	Doublon	A supprimer		
1	820030495	Plateau de Saint Laurent	108515	Micropus erectus L., 1753	86136	Bombycilaena erecta (L.) Smoljan., 196	Doublon	A supprimer		
1	820031959	Falaises et pieds de falaises de la b	108515	Micropus erectus L., 1753	86136	Bombycilaena erecta (L.) Smoljan., 196	Doublon	A supprimer		
1	820032138	Ile sablières et roselières de la bass	108515	Micropus erectus L., 1753	86136	Bombycilaena erecta (L.) Smoljan., 196	Doublon	A supprimer		
2	820030080	Chaînon du Diois central	108515	Micropus erectus L., 1753	86136	Bombycilaena erecta (L.) Smoljan., 196	Doublon	A supprimer		
2	820030497	Chaînon méridionaux des Baronnies	108515	Micropus erectus L., 1753	86136	Bombycilaena erecta (L.) Smoljan., 196	Doublon	A supprimer		
2	820003632	Chaînon occidentaux des Baronnies	108515	Micropus erectus L., 1753	86136	Bombycilaena erecta (L.) Smoljan., 196	Doublon	A supprimer		
2	820030114	Chaînon occidentaux du Diois : Fo	108515	Micropus erectus L., 1753	86136	Bombycilaena erecta (L.) Smoljan., 196	Doublon	A supprimer		
2	820000386	Chaînon occidentaux du Vercors	108515	Micropus erectus L., 1753	86136	Bombycilaena erecta (L.) Smoljan., 196	Doublon	A supprimer		
2	820010172	Chaînon septentrionaux des Baronnies	108515	Micropus erectus L., 1753	86136	Bombycilaena erecta (L.) Smoljan., 196	Doublon	A supprimer		
2	820030210	Collines drômoises	108515	Micropus erectus L., 1753	86136	Bombycilaena erecta (L.) Smoljan., 196	Doublon	A supprimer		
2	820004274	Collines sableuses du Tricastin et P	108515	Micropus erectus L., 1753	86136	Bombycilaena erecta (L.) Smoljan., 196	Doublon	A supprimer		
2	820002843	Ensemble fonctionnel formé par l'Ar	108515	Micropus erectus L., 1753	86136	Bombycilaena erecta (L.) Smoljan., 196	Doublon	A supprimer		
2	820000418	Ensemble fonctionnel formé par la r	108515	Micropus erectus L., 1753	86136	Bombycilaena erecta (L.) Smoljan., 196	Doublon	A supprimer		
2	820000351	Ensemble fonctionnel formé par le f	108515	Micropus erectus L., 1753	86136	Bombycilaena erecta (L.) Smoljan., 196	Doublon	A supprimer		
2	820000394	Hauts plateaux du Vercors	108515	Micropus erectus L., 1753	86136	Bombycilaena erecta (L.) Smoljan., 196	Doublon	A supprimer		
2	820000424	Zone fonctionnelle de la rivière Isèr	108515	Micropus erectus L., 1753	86136	Bombycilaena erecta (L.) Smoljan., 196	Doublon	A supprimer		
1	820030057	Rocher de l'Aigle, Vallée de Lesper	108592	Minuartia fasciculata sensu P.Fourn., 1936	108614	Minuartia rubra (Scop.) McNeill, 196	Doublon	A supprimer		
2	820000386	Chaînon occidentaux du Vercors	108592	Minuartia fasciculata sensu P.Fourn., 1936	108614	Minuartia rubra (Scop.) McNeill, 196	Doublon	A supprimer		
1	820030031	Plateau d'Ambel et Forêt de Lente	108603	Minuartia liniflora sensu P.Fourn., 1936	108587	Minuartia capillacea (All.) Graebn., 196	Doublon	A supprimer		
1	820031959	Falaises et pieds de falaises de la b	108603	Minuartia liniflora sensu P.Fourn., 1936	108587	Minuartia capillacea (All.) Graebn., 196	Doublon	A supprimer		
1	820031966	Montagne de Beure	108603	Minuartia liniflora sensu P.Fourn., 1936	108587	Minuartia capillacea (All.) Graebn., 196	Doublon	A supprimer		
1	820031977	Hauts plateaux sud du Vercors	108603	Minuartia liniflora sensu P.Fourn., 1936	108587	Minuartia capillacea (All.) Graebn., 196	Doublon	A supprimer		

Type de ZNIEFF	ID_MNHN	NOM ZNIEFF	CD_NOM cité	NOM cité	CODE_REF cité	NOM_REF cité	Remarque	Correction à faire	Nouveau CD_NOM	Nouveau NOM
2	820030126	Haut-Diois, massif du Jocou	108603	Minuartia liniflora sensu P.Fourn., 1936	108587	Minuartia capillacea (All.) Graebn., 1	Doublon	A supprimer		
2	820000394	Hauts plateaux du Vercors	108603	Minuartia liniflora sensu P.Fourn., 1936	108587	Minuartia capillacea (All.) Graebn., 1	Doublon	A supprimer		
2	820000417	Plateaux centraux du Vercors	108603	Minuartia liniflora sensu P.Fourn., 1936	108587	Minuartia capillacea (All.) Graebn., 1	Doublon	A supprimer		
1	820030029	Pelouses des Jacots et combe de M	109009	Myosotis collina Rchb., 1822	137934	Myosotis ramosissima subsp. ramos	Doublon et erreur (se rapporte à Myos	A supprimer		
2	820000386	Chaînon occidentaux du Vercors	109009	Myosotis collina Rchb., 1822	137934	Myosotis ramosissima subsp. ramos	Doublon et erreur (se rapporte à Myos	A supprimer		
1	820031959	Falaises et pieds de falaises de la b	109055	Myosotis micrantha Guss., 1827	109055	Myosotis sicula Guss., 1843	Doublon et erreur (se rapporte à Myo	A supprimer		
2	820000394	Hauts plateaux du Vercors	109055	Myosotis micrantha Guss., 1827	109055	Myosotis sicula Guss., 1843	Doublon et erreur (se rapporte à Myo	A supprimer		
1	820030029	Pelouses des Jacots et combe de M	109110	Myosotis versicolor (Pers.) Sm., 1813	109019	Myosotis discolor Pers., 1797	Doublon	A supprimer		
2	820000386	Chaînon occidentaux du Vercors	109110	Myosotis versicolor (Pers.) Sm., 1813	109019	Myosotis discolor Pers., 1797	Doublon	A supprimer		
1	820030230	Vieux Rhône à La Roche-de-Glun	109212	Najas major All., 1773	137968	Najas marina subsp. marina L., 1753	Doublon	A supprimer		
1	820030231	Le Rhône à Baix et Saulce-sur-Rhô	109212	Najas major All., 1773	137968	Najas marina subsp. marina L., 1753	Doublon	A supprimer		
1	820030233	Vieux-Rhône d'Etoile et Ile des Peti	109212	Najas major All., 1773	137968	Najas marina subsp. marina L., 1753	Doublon	A supprimer		
1	820030243	Rhône court-circuité de la chute de	109212	Najas major All., 1773	137968	Najas marina subsp. marina L., 1753	Doublon	A supprimer		
1	820030254	Vieux Rhône et îles du Rhône de	109212	Najas major All., 1773	137968	Najas marina subsp. marina L., 1753	Doublon	A supprimer		
2	820000351	Ensemble fonctionnel formé par le f	109212	Najas major All., 1773	137968	Najas marina subsp. marina L., 1753	Doublon	A supprimer		
1	820030090	Marais du pas de l'Estang	109396	Nasturtium asperum (L.) Boiss., 1839	123789	Sisymbrella aspera (L.) Spach, 1838	Doublon	A supprimer		
1	820030091	La Vèbre au Pertuis	109396	Nasturtium asperum (L.) Boiss., 1839	123789	Sisymbrella aspera (L.) Spach, 1838	Doublon	A supprimer		
1	820030093	Massif de Saou	109396	Nasturtium asperum (L.) Boiss., 1839	123789	Sisymbrella aspera (L.) Spach, 1838	Doublon	A supprimer		
1	820030214	Plateau des Gras	109396	Nasturtium asperum (L.) Boiss., 1839	123789	Sisymbrella aspera (L.) Spach, 1838	Doublon	A supprimer		
2	820030114	Chaînon occidentaux du Diois : Fo	109396	Nasturtium asperum (L.) Boiss., 1839	123789	Sisymbrella aspera (L.) Spach, 1838	Doublon	A supprimer		
2	820000351	Ensemble fonctionnel formé par le f	109396	Nasturtium asperum (L.) Boiss., 1839	123789	Sisymbrella aspera (L.) Spach, 1838	Doublon	A supprimer		
2	820030037	Plateaux calcaires des Gras et de J	109396	Nasturtium asperum (L.) Boiss., 1839	123789	Sisymbrella aspera (L.) Spach, 1838	Doublon	A supprimer		
1	820030051	Plateau des Chaux	109594	Neslia paniculata (L.) Desv., 1815	109594	Neslia paniculata (L.) Desv., 1815	A rapporter à Neslia paniculata subsp.	A remplacer	138067	Neslia paniculata subsp. thracica (Velen.) Bornm., 1894
1	820030239	Montagne de Lure : le Larran	109594	Neslia paniculata (L.) Desv., 1815	109594	Neslia paniculata (L.) Desv., 1815	A rapporter à Neslia paniculata subsp.	A remplacer	138067	Neslia paniculata subsp. thracica (Velen.) Bornm., 1894
2	820000386	Chaînon occidentaux du Vercors	109594	Neslia paniculata (L.) Desv., 1815	109594	Neslia paniculata (L.) Desv., 1815	A rapporter à Neslia paniculata subsp.	A remplacer	138067	Neslia paniculata subsp. thracica (Velen.) Bornm., 1894
2	820000351	Ensemble fonctionnel formé par le f	109594	Neslia paniculata (L.) Desv., 1815	109594	Neslia paniculata (L.) Desv., 1815	A rapporter à Neslia paniculata subsp.	A remplacer	138067	Neslia paniculata subsp. thracica (Velen.) Bornm., 1894
1	820030050	Ramières du Val de Drôme	109632	Nigella hispanica sensu P.Fourn., 1936	718724	Nigella hispanica var. intermedia Co	Doublon	A supprimer		
2	820000418	Ensemble fonctionnel formé par la r	109632	Nigella hispanica sensu P.Fourn., 1936	718724	Nigella hispanica var. intermedia Co	Doublon	A supprimer		
1	820030031	Plateau d'Ambel et Forêt de Lente	110061	Omalotheca hoppeana (W.D.J.Koch) Sch.Bip. & F.V	100470	Gnaphalium hoppeanum W.D.J.Koc	Doublon	A supprimer		
1	820031977	Hauts plateaux sud du Vercors	110061	Omalotheca hoppeana (W.D.J.Koch) Sch.Bip. & F.V	100470	Gnaphalium hoppeanum W.D.J.Koc	Doublon	A supprimer		
2	820000394	Hauts plateaux du Vercors	110061	Omalotheca hoppeana (W.D.J.Koch) Sch.Bip. & F.V	100470	Gnaphalium hoppeanum W.D.J.Koc	Doublon	A supprimer		
2	820000417	Plateaux centraux du Vercors	110061	Omalotheca hoppeana (W.D.J.Koch) Sch.Bip. & F.V	100470	Gnaphalium hoppeanum W.D.J.Koc	Doublon	A supprimer		
1	820030049	Monts-du-Matin à Rochechinard	110180	Ononis columnae All., 1773	110221	Ononis pusilla L., 1759	Doublon	A supprimer		
1	820030105	Plateau de Die et ruisseau de Meyr	110180	Ononis columnae All., 1773	110221	Ononis pusilla L., 1759	Doublon	A supprimer		
1	820030173	Gorges des Gâts et Forêt du Sapet	110180	Ononis columnae All., 1773	110221	Ononis pusilla L., 1759	Doublon	A supprimer		
1	820031959	Falaises et pieds de falaises de la b	110180	Ononis columnae All., 1773	110221	Ononis pusilla L., 1759	Doublon	A supprimer		
2	820000386	Chaînon occidentaux du Vercors	110180	Ononis columnae All., 1773	110221	Ononis pusilla L., 1759	Doublon	A supprimer		
2	820000418	Ensemble fonctionnel formé par la r	110180	Ononis columnae All., 1773	110221	Ononis pusilla L., 1759	Doublon	A supprimer		
2	820000394	Hauts plateaux du Vercors	110180	Ononis columnae All., 1773	110221	Ononis pusilla L., 1759	Doublon	A supprimer		
1	820030036	Vallée du Chassezac	110304	Ophioglossum alpinum Rouy, 1897	110313	Ophioglossum vulgatum L., 1753	Doublon	A supprimer		
1	820030050	Ramières du Val de Drôme	110304	Ophioglossum alpinum Rouy, 1897	110313	Ophioglossum vulgatum L., 1753	Doublon	A supprimer		
1	820030051	Plateau des Chaux	110304	Ophioglossum alpinum Rouy, 1897	110313	Ophioglossum vulgatum L., 1753	Doublon	A supprimer		
1	820030052	Gorges d'Omblyze, Ruisseau de la	110304	Ophioglossum alpinum Rouy, 1897	110313	Ophioglossum vulgatum L., 1753	Doublon	A supprimer		
1	820030057	Rocher de l'Aigle, Vallée de Lesper	110304	Ophioglossum alpinum Rouy, 1897	110313	Ophioglossum vulgatum L., 1753	Doublon	A supprimer		
1	820030076	Tourbière du Savoyard, plaine des	110304	Ophioglossum alpinum Rouy, 1897	110313	Ophioglossum vulgatum L., 1753	Doublon	A supprimer		
1	820030090	Marais du pas de l'Estang	110304	Ophioglossum alpinum Rouy, 1897	110313	Ophioglossum vulgatum L., 1753	Doublon	A supprimer		
1	820030093	Massif de Saou	110304	Ophioglossum alpinum Rouy, 1897	110313	Ophioglossum vulgatum L., 1753	Doublon	A supprimer		
1	820030098	La Drôme au confluent de la Roan	110304	Ophioglossum alpinum Rouy, 1897	110313	Ophioglossum vulgatum L., 1753	Doublon	A supprimer		
1	820030099	Rives de la Drôme et marais des Bd	110304	Ophioglossum alpinum Rouy, 1897	110313	Ophioglossum vulgatum L., 1753	Doublon	A supprimer		
1	820030100	Claps, montagne de Clamontard et	110304	Ophioglossum alpinum Rouy, 1897	110313	Ophioglossum vulgatum L., 1753	Doublon	A supprimer		
1	820030146	Marais de Malibaud	110304	Ophioglossum alpinum Rouy, 1897	110313	Ophioglossum vulgatum L., 1753	Doublon	A supprimer		
1	820030148	Boisements de Pin de Salzmann d'	110304	Ophioglossum alpinum Rouy, 1897	110313	Ophioglossum vulgatum L., 1753	Doublon	A supprimer		
1	820030242	Gorges de la Ligne et gras de Chau	110304	Ophioglossum alpinum Rouy, 1897	110313	Ophioglossum vulgatum L., 1753	Doublon	A supprimer		
1	820030256	Prairie de la Plaine	110304	Ophioglossum alpinum Rouy, 1897	110313	Ophioglossum vulgatum L., 1753	Doublon	A supprimer		
1	820030437	Etang Saint Louis et bois environna	110304	Ophioglossum alpinum Rouy, 1897	110313	Ophioglossum vulgatum L., 1753	Doublon	A supprimer		
1	820030489	Partie centrale du plateau du Coiron	110304	Ophioglossum alpinum Rouy, 1897	110313	Ophioglossum vulgatum L., 1753	Doublon	A supprimer		
1	820030957	Rivière de la Claysse à Saint Sauve	110304	Ophioglossum alpinum Rouy, 1897	110313	Ophioglossum vulgatum L., 1753	Doublon	A supprimer		
1	820030961	Vallon de Crouzet	110304	Ophioglossum alpinum Rouy, 1897	110313	Ophioglossum vulgatum L., 1753	Doublon	A supprimer		
1	820030974	Gorges de la Louyre	110304	Ophioglossum alpinum Rouy, 1897	110313	Ophioglossum vulgatum L., 1753	Doublon	A supprimer		
2	820030114	Chaînon occidentaux du Diois : Fo	110304	Ophioglossum alpinum Rouy, 1897	110313	Ophioglossum vulgatum L., 1753	Doublon	A supprimer		
2	820000386	Chaînon occidentaux du Vercors	110304	Ophioglossum alpinum Rouy, 1897	110313	Ophioglossum vulgatum L., 1753	Doublon	A supprimer		
2	820004274	Collines sableuses du Tricastin et F	110304	Ophioglossum alpinum Rouy, 1897	110313	Ophioglossum vulgatum L., 1753	Doublon	A supprimer		
2	820030923	Corniche du Rhône et ensemble de	110304	Ophioglossum alpinum Rouy, 1897	110313	Ophioglossum vulgatum L., 1753	Doublon	A supprimer		
2	820002843	Ensemble fonctionnel formé par l'Ar	110304	Ophioglossum alpinum Rouy, 1897	110313	Ophioglossum vulgatum L., 1753	Doublon	A supprimer		
2	820000418	Ensemble fonctionnel formé par la r	110304	Ophioglossum alpinum Rouy, 1897	110313	Ophioglossum vulgatum L., 1753	Doublon	A supprimer		
2	820000351	Ensemble fonctionnel formé par le f	110304	Ophioglossum alpinum Rouy, 1897	110313	Ophioglossum vulgatum L., 1753	Doublon	A supprimer		
2	820030151	Ensemble méridional des plateaux	110304	Ophioglossum alpinum Rouy, 1897	110313	Ophioglossum vulgatum L., 1753	Doublon	A supprimer		
2	820030217	Ensemble septentrional des platea	110304	Ophioglossum alpinum Rouy, 1897	110313	Ophioglossum vulgatum L., 1753	Doublon	A supprimer		
2	820030147	Piémont cévenol	110304	Ophioglossum alpinum Rouy, 1897	110313	Ophioglossum vulgatum L., 1753	Doublon	A supprimer		
2	820031000	Plateau et contreforts du Coiron	110304	Ophioglossum alpinum Rouy, 1897	110313	Ophioglossum vulgatum L., 1753	Doublon	A supprimer		
2	820030037	Plateaux calcaires des Gras et de J	110304	Ophioglossum alpinum Rouy, 1897	110313	Ophioglossum vulgatum L., 1753	Doublon	A supprimer		
2	820003417	Serres et adrets de la Haute-vallée	110304	Ophioglossum alpinum Rouy, 1897	110313	Ophioglossum vulgatum L., 1753	Doublon	A supprimer		
1	820030547	Colline sableuse du Birollet	110801	Orchis anthropophora (L.) All., 1785	110801	Orchis anthropophora (L.) All., 1785	Doublon	A supprimer		
1	820030973	Montagne de Crussol	138368	Orchis coriophora L. subsp. coriophora	162132	Anacamptis coriophora subsp. corio	Doublon et erreur (se rapporte à Anac	A supprimer		

Type de ZNIEFF	ID_MNHN	NOM ZNIEFF	CD_NOM cité	NOM cité	CODE_REF cité	NOM_REF cité	Remarque	Correction à faire	Nouveau CD_NOM	Nouveau NOM
1	820030973	Montagne de Crussol	110834	Orchis coriophora L., 1753	82282	Anacamptis coriophora (L.) R.M.Bat	Doublon et erreur (se rapporte à Anacamptis coriophora (L.) R.M.Bat)	A supprimer		
1	820030108	Tourbières du plateau de Montselgues	138369	Orchis coriophora subsp. fragrans (Pollini) K.Richt.,	717075	Anacamptis fragrans (Pollini) R.M.Bat	Erreur (a rapporter à Anacamptis coriophora subsp. coriophora (L.) R.M.Bateman, Pridgec)	A remplacer	162132	Anacamptis coriophora subsp. coriophora (L.) R.M.Bateman, Pridgec
2	820030104	Plateau de Montselgues et corniche	138369	Orchis coriophora subsp. fragrans (Pollini) K.Richt.,	717075	Anacamptis fragrans (Pollini) R.M.Bat	Erreur (a rapporter à Anacamptis coriophora subsp. coriophora (L.) R.M.Bateman, Pridgec)	A remplacer	162132	Anacamptis coriophora subsp. coriophora (L.) R.M.Bateman, Pridgec
1	820030050	Ramières du Val de Drôme	110856	Orchis fragrans Ten., 1815	162131	Himantoglossum robertianum (Loise)	Doublon	A supprimer		
1	820030108	Tourbières du plateau de Montselgues	110856	Orchis fragrans Ten., 1815	162131	Himantoglossum robertianum (Loise)	Doublon et erreur (se rapporte à Anacamptis coriophora (L.) R.M.Bateman, Pridgec)	A supprimer		
1	820030137	Grange Neuve et la Glacière	110856	Orchis fragrans Ten., 1815	162131	Himantoglossum robertianum (Loise)	Doublon	A supprimer		
1	820030142	Carrière du bois des Pauvres	110856	Orchis fragrans Ten., 1815	162131	Himantoglossum robertianum (Loise)	Doublon	A supprimer		
1	820030143	Bois de la Fayette	110856	Orchis fragrans Ten., 1815	162131	Himantoglossum robertianum (Loise)	Doublon	A supprimer		
1	820030162	Colline de Montchamp	110856	Orchis fragrans Ten., 1815	162131	Himantoglossum robertianum (Loise)	Doublon	A supprimer		
1	820030165	Plateau du vieil Allan	110856	Orchis fragrans Ten., 1815	162131	Himantoglossum robertianum (Loise)	Doublon	A supprimer		
1	820030171	Sables de Mirabel-aux-Baronnies	110856	Orchis fragrans Ten., 1815	162131	Himantoglossum robertianum (Loise)	Doublon	A supprimer		
1	820030172	Bois et grès de Saint Restitut	110856	Orchis fragrans Ten., 1815	162131	Himantoglossum robertianum (Loise)	Doublon	A supprimer		
1	820030174	Collines de Chanabasset et Chatillou	110856	Orchis fragrans Ten., 1815	162131	Himantoglossum robertianum (Loise)	Doublon	A supprimer		
1	820030178	Le Jabron	110856	Orchis fragrans Ten., 1815	162131	Himantoglossum robertianum (Loise)	Doublon	A supprimer		
1	820030184	Aéroport de Valence-Chabeuil	110856	Orchis fragrans Ten., 1815	162131	Himantoglossum robertianum (Loise)	Doublon	A supprimer		
1	820030187	Plateau du Rouvergüe et plateau de	110856	Orchis fragrans Ten., 1815	162131	Himantoglossum robertianum (Loise)	Doublon	A supprimer		
1	820030191	Prairie humide des Aubagnes	110856	Orchis fragrans Ten., 1815	162131	Himantoglossum robertianum (Loise)	Doublon	A supprimer		
1	820030192	Grand Grange	110856	Orchis fragrans Ten., 1815	162131	Himantoglossum robertianum (Loise)	Doublon	A supprimer		
1	820030230	Vieux Rhône à La Roche-de-Glun	110856	Orchis fragrans Ten., 1815	162131	Himantoglossum robertianum (Loise)	Doublon	A supprimer		
1	820030231	Le Rhône à Baix et Saulce-sur-Rhône	110856	Orchis fragrans Ten., 1815	162131	Himantoglossum robertianum (Loise)	Doublon	A supprimer		
1	820030236	Ecluse de Châteauneuf, îles et con	110856	Orchis fragrans Ten., 1815	162131	Himantoglossum robertianum (Loise)	Doublon	A supprimer		
1	820030241	Prairies et landes de Champ Long e	110856	Orchis fragrans Ten., 1815	162131	Himantoglossum robertianum (Loise)	Doublon	A supprimer		
1	820030249	Pic du Romarin	110856	Orchis fragrans Ten., 1815	162131	Himantoglossum robertianum (Loise)	Doublon	A supprimer		
1	820030251	Canal de Donzère-Mondragon et ad	110856	Orchis fragrans Ten., 1815	162131	Himantoglossum robertianum (Loise)	Doublon	A supprimer		
1	820030253	Robinet de Donzère	110856	Orchis fragrans Ten., 1815	162131	Himantoglossum robertianum (Loise)	Doublon	A supprimer		
1	820030254	Vieux Rhône et îlons du Rhône de	110856	Orchis fragrans Ten., 1815	162131	Himantoglossum robertianum (Loise)	Doublon et erreur (se rapporte à Anacamptis coriophora (L.) R.M.Bateman, Pridgec)	A supprimer		
1	820030257	Îles du Rhône à Meysses et La Couc	110856	Orchis fragrans Ten., 1815	162131	Himantoglossum robertianum (Loise)	Doublon	A supprimer		
1	820030258	Delta du Roubion et vieux Rhône à	110856	Orchis fragrans Ten., 1815	162131	Himantoglossum robertianum (Loise)	Doublon	A supprimer		
1	820030426	Sables de Suze-la-Rousse	110856	Orchis fragrans Ten., 1815	162131	Himantoglossum robertianum (Loise)	Doublon	A supprimer		
1	820030437	Etang Saint Louis et bois environna	110856	Orchis fragrans Ten., 1815	162131	Himantoglossum robertianum (Loise)	Doublon	A supprimer		
1	820030462	L'Eygues entre Les Pilles et Curnie	110856	Orchis fragrans Ten., 1815	162131	Himantoglossum robertianum (Loise)	Doublon	A supprimer		
1	820030465	Devès et montagne des Vaux	110856	Orchis fragrans Ten., 1815	162131	Himantoglossum robertianum (Loise)	Doublon	A supprimer		
1	820030494	Gorges de l'Aygues	110856	Orchis fragrans Ten., 1815	162131	Himantoglossum robertianum (Loise)	Doublon	A supprimer		
1	820030944	Plateau de Rompon	110856	Orchis fragrans Ten., 1815	162131	Himantoglossum robertianum (Loise)	Doublon	A supprimer		
1	820030973	Montagne de Crussol	110856	Orchis fragrans Ten., 1815	162131	Himantoglossum robertianum (Loise)	Doublon et erreur (se rapporte à Anacamptis coriophora (L.) R.M.Bateman, Pridgec)	A supprimer		
1	820030996	Vallée de l'Oize	110856	Orchis fragrans Ten., 1815	162131	Himantoglossum robertianum (Loise)	Doublon	A supprimer		
1	820032140	L'Isère des portes de Romans à la Y	110856	Orchis fragrans Ten., 1815	162131	Himantoglossum robertianum (Loise)	Doublon	A supprimer		
2	820031007	Bassins versants de la Volane, de l	110856	Orchis fragrans Ten., 1815	162131	Himantoglossum robertianum (Loise)	Doublon	A supprimer		
2	820003632	Chaînon occidentaux des Baronnies	110856	Orchis fragrans Ten., 1815	162131	Himantoglossum robertianum (Loise)	Doublon	A supprimer		
2	820010172	Chaînon septentrionaux des Baronnies	110856	Orchis fragrans Ten., 1815	162131	Himantoglossum robertianum (Loise)	Doublon	A supprimer		
2	820004274	Collines sableuses du Tricastin et F	110856	Orchis fragrans Ten., 1815	162131	Himantoglossum robertianum (Loise)	Doublon	A supprimer		
2	820030923	Corniche du Rhône et ensemble de	110856	Orchis fragrans Ten., 1815	162131	Himantoglossum robertianum (Loise)	Doublon et erreur (se rapporte à Anacamptis coriophora (L.) R.M.Bateman, Pridgec)	A supprimer		
2	820000418	Ensemble fonctionnel formé par la r	110856	Orchis fragrans Ten., 1815	162131	Himantoglossum robertianum (Loise)	Doublon	A supprimer		
2	820000351	Ensemble fonctionnel formé par le f	110856	Orchis fragrans Ten., 1815	162131	Himantoglossum robertianum (Loise)	Doublon	A supprimer		
2	820030217	Ensemble septentrional des plateau	110856	Orchis fragrans Ten., 1815	162131	Himantoglossum robertianum (Loise)	Doublon	A supprimer		
2	820030104	Plateau de Montselgues et corniche	110856	Orchis fragrans Ten., 1815	162131	Himantoglossum robertianum (Loise)	Doublon et erreur (se rapporte à Anacamptis coriophora (L.) R.M.Bateman, Pridgec)	A supprimer		
2	820000424	Zone fonctionnelle de la rivière Isèr	110856	Orchis fragrans Ten., 1815	162131	Himantoglossum robertianum (Loise)	Doublon	A supprimer		
1	820030002	Rochers de Presles et de Choranche	110879	Orchis hircina (L.) Crantz, 1769	102797	Himantoglossum hircinum (L.) Spreng	Doublon	A supprimer		
1	820030007	Grands Goulets, rochers et bois de	110879	Orchis hircina (L.) Crantz, 1769	102797	Himantoglossum hircinum (L.) Spreng	Doublon	A supprimer		
1	820030014	Rebord occidental du Vercors, du p	110879	Orchis hircina (L.) Crantz, 1769	102797	Himantoglossum hircinum (L.) Spreng	Doublon	A supprimer		
1	820030022	Pelouses sèches du Pionné	110879	Orchis hircina (L.) Crantz, 1769	102797	Himantoglossum hircinum (L.) Spreng	Doublon	A supprimer		
1	820030031	Plateau d'Ambel et Forêt de Lente	110879	Orchis hircina (L.) Crantz, 1769	102797	Himantoglossum hircinum (L.) Spreng	Doublon	A supprimer		
1	820030052	Gorges d'Ombèze, Ruisseau de la	110879	Orchis hircina (L.) Crantz, 1769	102797	Himantoglossum hircinum (L.) Spreng	Doublon	A supprimer		
1	820030105	Plateau de Die et ruisseau de Meyr	110879	Orchis hircina (L.) Crantz, 1769	102797	Himantoglossum hircinum (L.) Spreng	Doublon	A supprimer		
1	820030163	Défilé de la Comane	110879	Orchis hircina (L.) Crantz, 1769	102797	Himantoglossum hircinum (L.) Spreng	Doublon	A supprimer		
1	820030173	Gorges des Gâts et Forêt du Sapet	110879	Orchis hircina (L.) Crantz, 1769	102797	Himantoglossum hircinum (L.) Spreng	Doublon	A supprimer		
1	820030333	Ruisseau du Merdaret	110879	Orchis hircina (L.) Crantz, 1769	102797	Himantoglossum hircinum (L.) Spreng	Doublon	A supprimer		
1	820031959	Falaises et pieds de falaises de la b	110879	Orchis hircina (L.) Crantz, 1769	102797	Himantoglossum hircinum (L.) Spreng	Doublon	A supprimer		
1	820031966	Montagne de Beure	110879	Orchis hircina (L.) Crantz, 1769	102797	Himantoglossum hircinum (L.) Spreng	Doublon	A supprimer		
1	820032093	L'Isère du pont d'Iseron à la conflue	110879	Orchis hircina (L.) Crantz, 1769	102797	Himantoglossum hircinum (L.) Spreng	Doublon	A supprimer		
2	820000386	Chaînon occidentaux du Vercors	110879	Orchis hircina (L.) Crantz, 1769	102797	Himantoglossum hircinum (L.) Spreng	Doublon	A supprimer		
2	820030210	Collines drômoises	110879	Orchis hircina (L.) Crantz, 1769	102797	Himantoglossum hircinum (L.) Spreng	Doublon	A supprimer		
2	820000418	Ensemble fonctionnel formé par la r	110879	Orchis hircina (L.) Crantz, 1769	102797	Himantoglossum hircinum (L.) Spreng	Doublon	A supprimer		
2	820000351	Ensemble fonctionnel formé par le f	110879	Orchis hircina (L.) Crantz, 1769	102797	Himantoglossum hircinum (L.) Spreng	Doublon	A supprimer		
2	820030126	Haut-Dois, massif du Jocou	110879	Orchis hircina (L.) Crantz, 1769	102797	Himantoglossum hircinum (L.) Spreng	Doublon	A supprimer		
2	820000394	Hauts plateaux du Vercors	110879	Orchis hircina (L.) Crantz, 1769	102797	Himantoglossum hircinum (L.) Spreng	Doublon	A supprimer		
2	820000417	Plateaux centraux du Vercors	110879	Orchis hircina (L.) Crantz, 1769	102797	Himantoglossum hircinum (L.) Spreng	Doublon	A supprimer		
2	820000420	Royans et vallée de la Bourne	110879	Orchis hircina (L.) Crantz, 1769	102797	Himantoglossum hircinum (L.) Spreng	Doublon	A supprimer		
2	820000424	Zone fonctionnelle de la rivière Isèr	110879	Orchis hircina (L.) Crantz, 1769	102797	Himantoglossum hircinum (L.) Spreng	Doublon	A supprimer		
1	820030007	Grands Goulets, rochers et bois de	138383	Orchis laxiflora subsp. palustris (Jacq.) Bonnier & L	82286	Anacamptis palustris (Jacq.) R.M.Bat	Doublon	A supprimer		
2	820000420	Royans et vallée de la Bourne	138383	Orchis laxiflora subsp. palustris (Jacq.) Bonnier & L	82286	Anacamptis palustris (Jacq.) R.M.Bat	Doublon	A supprimer		
2	820000424	Zone fonctionnelle de la rivière Isèr	138383	Orchis laxiflora subsp. palustris (Jacq.) Bonnier & L	82286	Anacamptis palustris (Jacq.) R.M.Bat	Doublon	A supprimer		
2	820000351	Ensemble fonctionnel formé par le f	110968	Orchis pyramidalis L., 1753	82288	Anacamptis pyramidalis (L.) Rich., 1	Doublon	A supprimer		
2	820000386	Chaînon occidentaux du Vercors	111008	Orchis traunsteineri Saut., 1837	94287	Dactylorhiza traunsteineri (Saut.) So	Doublon	A supprimer		

Type de ZNIEFF	ID_MNHN	NOM ZNIEFF	CD_NOM cité	NOM cité	CODE_REF cité	NOM_REF cité	Remarque	Correction à faire	Nouveau CD_NOM	Nouveau NOM
1	820030178	Le Jabron	111533	Orobanche epithymum DC., 1805	111447	Orobanche alba Stephan ex Willd., 1805	Doublon	A supprimer		
1	820030465	Devès et montagne des Vaux	111533	Orobanche epithymum DC., 1805	111447	Orobanche alba Stephan ex Willd., 1805	Doublon	A supprimer		
1	820030470	Ripisylve et lit du Roubion	111533	Orobanche epithymum DC., 1805	111447	Orobanche alba Stephan ex Willd., 1805	Doublon	A supprimer		
1	820032138	Ile sablières et roselières de la basse	111533	Orobanche epithymum DC., 1805	111447	Orobanche alba Stephan ex Willd., 1805	Doublon	A supprimer		
2	820003632	Chaînonns occidentaux des Baronnies	111533	Orobanche epithymum DC., 1805	111447	Orobanche alba Stephan ex Willd., 1805	Doublon	A supprimer		
2	820030472	Ensemble fonctionnel du Roubion	111533	Orobanche epithymum DC., 1805	111447	Orobanche alba Stephan ex Willd., 1805	Doublon	A supprimer		
2	820000424	Zone fonctionnelle de la rivière Isère	111533	Orobanche epithymum DC., 1805	111447	Orobanche alba Stephan ex Willd., 1805	Doublon	A supprimer		
1	820030093	Massif de Sauou	111739	Orobus niger L., 1753	105230	Lathyrus niger (L.) Bernh., 1800	Doublon	A supprimer		
1	820030112	Confluence du Bez et de la Drôme	111739	Orobus niger L., 1753	105230	Lathyrus niger (L.) Bernh., 1800	Doublon	A supprimer		
1	820030157	Prairies du Serre Chaitieu	111739	Orobus niger L., 1753	105230	Lathyrus niger (L.) Bernh., 1800	Doublon	A supprimer		
1	820030169	Plateau de Roussas, Roucoule et b	111739	Orobus niger L., 1753	105230	Lathyrus niger (L.) Bernh., 1800	Doublon	A supprimer		
1	820030170	Bois de Taulignan	111739	Orobus niger L., 1753	105230	Lathyrus niger (L.) Bernh., 1800	Doublon	A supprimer		
1	820030173	Gorges des Gâts et Forêt du Sapet	111739	Orobus niger L., 1753	105230	Lathyrus niger (L.) Bernh., 1800	Doublon	A supprimer		
1	820030182	Montagne du Puy	111739	Orobus niger L., 1753	105230	Lathyrus niger (L.) Bernh., 1800	Doublon	A supprimer		
1	820030318	Montagne du Casset	111739	Orobus niger L., 1753	105230	Lathyrus niger (L.) Bernh., 1800	Doublon	A supprimer		
1	820030464	Massif de Garde Grosse et montag	111739	Orobus niger L., 1753	105230	Lathyrus niger (L.) Bernh., 1800	Doublon	A supprimer		
1	820030476	Hautes gorges de la Drôme et mont	111739	Orobus niger L., 1753	105230	Lathyrus niger (L.) Bernh., 1800	Doublon	A supprimer		
1	820030944	Plateau de Rompon	111739	Orobus niger L., 1753	105230	Lathyrus niger (L.) Bernh., 1800	Doublon	A supprimer		
1	820031959	Falaises et pieds de falaises de la b	111739	Orobus niger L., 1753	105230	Lathyrus niger (L.) Bernh., 1800	Doublon	A supprimer		
2	820003632	Chaînonns occidentaux des Baronnies	111739	Orobus niger L., 1753	105230	Lathyrus niger (L.) Bernh., 1800	Doublon	A supprimer		
2	820030114	Chaînonns occidentaux du Diois : Fo	111739	Orobus niger L., 1753	105230	Lathyrus niger (L.) Bernh., 1800	Doublon	A supprimer		
2	820010172	Chaînonns septentrionaux des Baro	111739	Orobus niger L., 1753	105230	Lathyrus niger (L.) Bernh., 1800	Doublon	A supprimer		
2	820000418	Ensemble fonctionnel formé par la r	111739	Orobus niger L., 1753	105230	Lathyrus niger (L.) Bernh., 1800	Doublon	A supprimer		
2	820030228	Haut-Diois : haut-bassin de la Drôm	111739	Orobus niger L., 1753	105230	Lathyrus niger (L.) Bernh., 1800	Doublon	A supprimer		
2	820000394	Hauts plateaux du Vercors	111739	Orobus niger L., 1753	105230	Lathyrus niger (L.) Bernh., 1800	Doublon	A supprimer		
1	820030052	Gorges d'Ombèze, Ruisseau de la	111797	Oryzopsis paradoxa (L.) Nutt., 1823	113725	Piptatherum paradoxum (L.) P.Beau	Doublon	A supprimer		
1	820030057	Rocher de l'Aigle, Vallée de Lesper	111797	Oryzopsis paradoxa (L.) Nutt., 1823	113725	Piptatherum paradoxum (L.) P.Beau	Doublon	A supprimer		
1	820030173	Gorges des Gâts et Forêt du Sapet	111797	Oryzopsis paradoxa (L.) Nutt., 1823	113725	Piptatherum paradoxum (L.) P.Beau	Doublon	A supprimer		
1	820030484	Gorges du Toulourenc à Aulan	111797	Oryzopsis paradoxa (L.) Nutt., 1823	113725	Piptatherum paradoxum (L.) P.Beau	Doublon	A supprimer		
2	820030497	Chaînonns méridionaux des Baronnies	111797	Oryzopsis paradoxa (L.) Nutt., 1823	113725	Piptatherum paradoxum (L.) P.Beau	Doublon	A supprimer		
2	820000386	Chaînonns occidentaux du Vercors	111797	Oryzopsis paradoxa (L.) Nutt., 1823	113725	Piptatherum paradoxum (L.) P.Beau	Doublon	A supprimer		
1	820030070	Montagne de Couspeau	112042	Paeonia officinalis L., 1753	112042	Paeonia officinalis L., 1753	Doublon	A supprimer		
1	820030086	Montagnes d'Aucelon, de Boutarina	112042	Paeonia officinalis L., 1753	112042	Paeonia officinalis L., 1753	Doublon	A supprimer		
1	820030100	Claps, montagne de Clamontard et	112042	Paeonia officinalis L., 1753	112042	Paeonia officinalis L., 1753	Doublon	A supprimer		
1	820030112	Confluence du Bez et de la Drôme	112042	Paeonia officinalis L., 1753	112042	Paeonia officinalis L., 1753	Doublon	A supprimer		
1	820030154	Montagne de Montenier	112042	Paeonia officinalis L., 1753	112042	Paeonia officinalis L., 1753	Doublon	A supprimer		
1	820030160	Montagnes de Haute-Huche et du F	112042	Paeonia officinalis L., 1753	112042	Paeonia officinalis L., 1753	Doublon	A supprimer		
1	820030183	Bois du Fays et ravin de Pissarotte	112042	Paeonia officinalis L., 1753	112042	Paeonia officinalis L., 1753	Doublon	A supprimer		
1	820030239	Montagne de Lure : le Larran	112042	Paeonia officinalis L., 1753	112042	Paeonia officinalis L., 1753	A rapporter à Paeonia officinalis subsp.	A remplacer	9445	Paeonia officinalis L. subsp. huthii Soldano
1	820030428	Montagnes du Pied-du-Mulet, de N	112042	Paeonia officinalis L., 1753	112042	Paeonia officinalis L., 1753	Doublon	A supprimer		
1	820030482	Forêt du Tay	112042	Paeonia officinalis L., 1753	112042	Paeonia officinalis L., 1753	A rapporter à Paeonia officinalis subsp.	A remplacer	9445	Paeonia officinalis L. subsp. huthii Soldano
1	820030491	Saint Roman, Piégros, et gorges de	112042	Paeonia officinalis L., 1753	112042	Paeonia officinalis L., 1753	Doublon	A supprimer		
1	820030558	Montagne de L'Aup et montagne de	112042	Paeonia officinalis L., 1753	112042	Paeonia officinalis L., 1753	Doublon	A supprimer		
2	820030080	Chaînonns du Diois central	112042	Paeonia officinalis L., 1753	112042	Paeonia officinalis L., 1753	Doublon	A supprimer		
2	820030497	Chaînonns méridionaux des Baronnies	112042	Paeonia officinalis L., 1753	112042	Paeonia officinalis L., 1753	Doublon	A supprimer		
2	820030114	Chaînonns occidentaux du Diois : Fo	112042	Paeonia officinalis L., 1753	112042	Paeonia officinalis L., 1753	Doublon	A supprimer		
2	820010172	Chaînonns septentrionaux des Baro	112042	Paeonia officinalis L., 1753	112042	Paeonia officinalis L., 1753	Doublon	A supprimer		
2	820000418	Ensemble fonctionnel formé par la r	112042	Paeonia officinalis L., 1753	112042	Paeonia officinalis L., 1753	Doublon	A supprimer		
2	820030228	Haut-Diois : haut-bassin de la Drôm	112042	Paeonia officinalis L., 1753	112042	Paeonia officinalis L., 1753	Doublon	A supprimer		
1	820030070	Montagne de Couspeau	138538	Paeonia officinalis subsp. villosa (Huth) Cullen & He	138535	Paeonia officinalis subsp. huthii Sold	Synonyme ancien à remplacer par nor	A remplacer	9445	Paeonia officinalis L. subsp. huthii Soldano
1	820030086	Montagnes d'Aucelon, de Boutarina	138538	Paeonia officinalis subsp. villosa (Huth) Cullen & He	138535	Paeonia officinalis subsp. huthii Sold	Synonyme ancien à remplacer par nor	A remplacer	9445	Paeonia officinalis L. subsp. huthii Soldano
1	820030100	Claps, montagne de Clamontard et	138538	Paeonia officinalis subsp. villosa (Huth) Cullen & He	138535	Paeonia officinalis subsp. huthii Sold	Synonyme ancien à remplacer par nor	A remplacer	9445	Paeonia officinalis L. subsp. huthii Soldano
1	820030112	Confluence du Bez et de la Drôme	138538	Paeonia officinalis subsp. villosa (Huth) Cullen & He	138535	Paeonia officinalis subsp. huthii Sold	Synonyme ancien à remplacer par nor	A remplacer	9445	Paeonia officinalis L. subsp. huthii Soldano
1	820030154	Montagne de Montenier	138538	Paeonia officinalis subsp. villosa (Huth) Cullen & He	138535	Paeonia officinalis subsp. huthii Sold	Synonyme ancien à remplacer par nor	A remplacer	9445	Paeonia officinalis L. subsp. huthii Soldano
1	820030183	Bois du Fays et ravin de Pissarotte	138538	Paeonia officinalis subsp. villosa (Huth) Cullen & He	138535	Paeonia officinalis subsp. huthii Sold	Synonyme ancien à remplacer par nor	A remplacer	9445	Paeonia officinalis L. subsp. huthii Soldano
1	820030428	Montagnes du Pied-du-Mulet, de N	138538	Paeonia officinalis subsp. villosa (Huth) Cullen & He	138535	Paeonia officinalis subsp. huthii Sold	Synonyme ancien à remplacer par nor	A remplacer	9445	Paeonia officinalis L. subsp. huthii Soldano
1	820030491	Saint Roman, Piégros, et gorges de	138538	Paeonia officinalis subsp. villosa (Huth) Cullen & He	138535	Paeonia officinalis subsp. huthii Sold	Synonyme ancien à remplacer par nor	A remplacer	9445	Paeonia officinalis L. subsp. huthii Soldano
1	820030558	Montagne de L'Aup et montagne de	138538	Paeonia officinalis subsp. villosa (Huth) Cullen & He	138535	Paeonia officinalis subsp. huthii Sold	Synonyme ancien à remplacer par nor	A remplacer	9445	Paeonia officinalis L. subsp. huthii Soldano
2	820030080	Chaînonns du Diois central	138538	Paeonia officinalis subsp. villosa (Huth) Cullen & He	138535	Paeonia officinalis subsp. huthii Sold	Synonyme ancien à remplacer par nor	A remplacer	9445	Paeonia officinalis L. subsp. huthii Soldano
2	820030497	Chaînonns méridionaux des Baronnies	138538	Paeonia officinalis subsp. villosa (Huth) Cullen & He	138535	Paeonia officinalis subsp. huthii Sold	Synonyme ancien à remplacer par nor	A remplacer	9445	Paeonia officinalis L. subsp. huthii Soldano
2	820030114	Chaînonns occidentaux du Diois : Fo	138538	Paeonia officinalis subsp. villosa (Huth) Cullen & He	138535	Paeonia officinalis subsp. huthii Sold	Synonyme ancien à remplacer par nor	A remplacer	9445	Paeonia officinalis L. subsp. huthii Soldano
2	820010172	Chaînonns septentrionaux des Baro	138538	Paeonia officinalis subsp. villosa (Huth) Cullen & He	138535	Paeonia officinalis subsp. huthii Sold	Synonyme ancien à remplacer par nor	A remplacer	9445	Paeonia officinalis L. subsp. huthii Soldano
2	820000418	Ensemble fonctionnel formé par la r	138538	Paeonia officinalis subsp. villosa (Huth) Cullen & He	138535	Paeonia officinalis subsp. huthii Sold	Synonyme ancien à remplacer par nor	A remplacer	9445	Paeonia officinalis L. subsp. huthii Soldano
2	820030228	Haut-Diois : haut-bassin de la Drôm	138538	Paeonia officinalis subsp. villosa (Huth) Cullen & He	138535	Paeonia officinalis subsp. huthii Sold	Synonyme ancien à remplacer par nor	A remplacer	9445	Paeonia officinalis L. subsp. huthii Soldano
1	820030112	Confluence du Bez et de la Drôme	112517	Passerina annua Wikstr., 1820	126474	Thymelaea passerina (L.) Coss. & G	Doublon	A supprimer		
1	820030183	Bois du Fays et ravin de Pissarotte	112517	Passerina annua Wikstr., 1820	126474	Thymelaea passerina (L.) Coss. & G	Doublon	A supprimer		
2	820000418	Ensemble fonctionnel formé par la r	112517	Passerina annua Wikstr., 1820	126474	Thymelaea passerina (L.) Coss. & G	Doublon	A supprimer		
1	820030912	Rivières de l'Esse, de l'Escoutay e	112845	Peucedanum chabraei (Jacq.) Rchb., 1827	717749	Dichoropetalum carvifolia (Vill.) Pime	Doublon	A supprimer		
1	820030992	Ruisseau d'Aurance, ubacs du moy	112845	Peucedanum chabraei (Jacq.) Rchb., 1827	717749	Dichoropetalum carvifolia (Vill.) Pime	Doublon	A supprimer		
1	820031006	Serre de champs Maux	112845	Peucedanum chabraei (Jacq.) Rchb., 1827	717749	Dichoropetalum carvifolia (Vill.) Pime	Doublon	A supprimer		
1	820031009	Ligne de crête du rocher de la Paillé	112845	Peucedanum chabraei (Jacq.) Rchb., 1827	717749	Dichoropetalum carvifolia (Vill.) Pime	Doublon	A supprimer		
1	820031037	Vallées de la Glueyre et de la Veyru	112845	Peucedanum chabraei (Jacq.) Rchb., 1827	717749	Dichoropetalum carvifolia (Vill.) Pime	Doublon	A supprimer		
1	820031959	Falaises et pieds de falaises de la b	112845	Peucedanum chabraei (Jacq.) Rchb., 1827	717749	Dichoropetalum carvifolia (Vill.) Pime	Doublon	A supprimer		
1	820031966	Montagne de Beure	112845	Peucedanum chabraei (Jacq.) Rchb., 1827	717749	Dichoropetalum carvifolia (Vill.) Pime	Doublon	A supprimer		

Type de ZNIEFF	ID_MNH	NOM ZNIEFF	CD_NOM cité	NOM cité	CODE_REF cité	NOM_REF cité	Remarque	Correction à faire	Nouveau CD_NOM	Nouveau NOM
1	820031977	Hauts plateaux sud du Vercors	112845	Peucedanum chabraei (Jacq.) Rchb., 1827	717749	Dichoropetalum carvifolia (Vill.) Pime	Doublon	A supprimer		
2	820031039	Bassin de l'Eyrieux	112845	Peucedanum chabraei (Jacq.) Rchb., 1827	717749	Dichoropetalum carvifolia (Vill.) Pime	Doublon	A supprimer		
2	820000394	Hauts plateaux du Vercors	112845	Peucedanum chabraei (Jacq.) Rchb., 1827	717749	Dichoropetalum carvifolia (Vill.) Pime	Doublon	A supprimer		
2	820031012	Ligne de crête de Mézilhac au col de	112845	Peucedanum chabraei (Jacq.) Rchb., 1827	717749	Dichoropetalum carvifolia (Vill.) Pime	Doublon	A supprimer		
1	820030001	Combe Laval	113410	Phyteuma villarsii R.Schulz, 1904	113410	Phyteuma villarsii R.Schulz, 1904	Doublon et erreur (se rapporte à Phyte	A supprimer		
1	820030002	Rochers de Presles et de Choranch	113410	Phyteuma villarsii R.Schulz, 1904	113410	Phyteuma villarsii R.Schulz, 1904	Doublon et erreur (se rapporte à Phyte	A supprimer		
1	820030007	Grands Goulets, rochers et bois de	113410	Phyteuma villarsii R.Schulz, 1904	113410	Phyteuma villarsii R.Schulz, 1904	Doublon et erreur (se rapporte à Phyte	A supprimer		
1	820030016	Cours de la Bourne de la Balme-de	113410	Phyteuma villarsii R.Schulz, 1904	113410	Phyteuma villarsii R.Schulz, 1904	Doublon et erreur (se rapporte à Phyte	A supprimer		
1	820030031	Plateau d'Ambel et Forêt de Lente	113410	Phyteuma villarsii R.Schulz, 1904	113410	Phyteuma villarsii R.Schulz, 1904	Doublon et erreur (se rapporte à Phyte	A supprimer		
1	820030052	Gorges d'Ombèze, Ruisseau de la	113410	Phyteuma villarsii R.Schulz, 1904	113410	Phyteuma villarsii R.Schulz, 1904	Doublon et erreur (se rapporte à Phyte	A supprimer		
1	820030086	Montagnes d'Aucelon, de Boutarina	113410	Phyteuma villarsii R.Schulz, 1904	113410	Phyteuma villarsii R.Schulz, 1904	Doublon et erreur (se rapporte à Phyte	A supprimer		
1	820030093	Massif de Saou	113410	Phyteuma villarsii R.Schulz, 1904	113410	Phyteuma villarsii R.Schulz, 1904	Doublon et erreur (se rapporte à Phyte	A supprimer		
1	820030173	Gorges des Gâts et Forêt du Sapet	113410	Phyteuma villarsii R.Schulz, 1904	113410	Phyteuma villarsii R.Schulz, 1904	Doublon et erreur (se rapporte à Phyte	A supprimer		
1	820030238	Montagnes de l'Archier, de Raton, d	113410	Phyteuma villarsii R.Schulz, 1904	113410	Phyteuma villarsii R.Schulz, 1904	Doublon et erreur (se rapporte à Phyte	A supprimer		
1	820030478	Défilé du Pas des Ondes, lit de l'Ou	113410	Phyteuma villarsii R.Schulz, 1904	113410	Phyteuma villarsii R.Schulz, 1904	Doublon et erreur (se rapporte à Phyte	A supprimer		
1	820030491	Saint Roman, Piégros, et gorges de	113410	Phyteuma villarsii R.Schulz, 1904	113410	Phyteuma villarsii R.Schulz, 1904	Doublon et erreur (se rapporte à Phyte	A supprimer		
1	820030496	Montagne d'Angèle	113410	Phyteuma villarsii R.Schulz, 1904	113410	Phyteuma villarsii R.Schulz, 1904	Doublon et erreur (se rapporte à Phyte	A supprimer		
1	820030558	Montagne de L'Aup et montagne de	113410	Phyteuma villarsii R.Schulz, 1904	113410	Phyteuma villarsii R.Schulz, 1904	Doublon et erreur (se rapporte à Phyte	A supprimer		
1	820031959	Falaises et pieds de falaises de la b	113410	Phyteuma villarsii R.Schulz, 1904	113410	Phyteuma villarsii R.Schulz, 1904	Doublon et erreur (se rapporte à Phyte	A supprimer		
1	820031966	Montagne de Beure	113410	Phyteuma villarsii R.Schulz, 1904	113410	Phyteuma villarsii R.Schulz, 1904	Doublon et erreur (se rapporte à Phyte	A supprimer		
1	820031977	Hauts plateaux sud du Vercors	113410	Phyteuma villarsii R.Schulz, 1904	113410	Phyteuma villarsii R.Schulz, 1904	Doublon et erreur (se rapporte à Phyte	A supprimer		
1	820032079	Gorges du Nant, cirque de Malleval	113410	Phyteuma villarsii R.Schulz, 1904	113410	Phyteuma villarsii R.Schulz, 1904	Doublon et erreur (se rapporte à Phyte	A supprimer		
2	820030080	Chaînons du Diois central	113410	Phyteuma villarsii R.Schulz, 1904	113410	Phyteuma villarsii R.Schulz, 1904	Doublon et erreur (se rapporte à Phyte	A supprimer		
2	820030114	Chaînons occidentaux du Diois : Fo	113410	Phyteuma villarsii R.Schulz, 1904	113410	Phyteuma villarsii R.Schulz, 1904	Doublon et erreur (se rapporte à Phyte	A supprimer		
2	820000386	Chaînons occidentaux du Vercors	113410	Phyteuma villarsii R.Schulz, 1904	113410	Phyteuma villarsii R.Schulz, 1904	Doublon et erreur (se rapporte à Phyte	A supprimer		
2	820010172	Chaînons septentrionaux des Baro	113410	Phyteuma villarsii R.Schulz, 1904	113410	Phyteuma villarsii R.Schulz, 1904	Doublon et erreur (se rapporte à Phyte	A supprimer		
2	820032083	Chaînons septentrionaux du Vercor	113410	Phyteuma villarsii R.Schulz, 1904	113410	Phyteuma villarsii R.Schulz, 1904	Doublon et erreur (se rapporte à Phyte	A supprimer		
2	820030228	Haut-Diois : haut-bassin de la Drôm	113410	Phyteuma villarsii R.Schulz, 1904	113410	Phyteuma villarsii R.Schulz, 1904	Doublon et erreur (se rapporte à Phyte	A supprimer		
2	820030126	Haut-Diois, massif du Jocou	113410	Phyteuma villarsii R.Schulz, 1904	113410	Phyteuma villarsii R.Schulz, 1904	Doublon et erreur (se rapporte à Phyte	A supprimer		
2	820000394	Hauts plateaux du Vercors	113410	Phyteuma villarsii R.Schulz, 1904	113410	Phyteuma villarsii R.Schulz, 1904	Doublon et erreur (se rapporte à Phyte	A supprimer		
2	820000417	Plateaux centraux du Vercors	113410	Phyteuma villarsii R.Schulz, 1904	113410	Phyteuma villarsii R.Schulz, 1904	Doublon et erreur (se rapporte à Phyte	A supprimer		
2	820000420	Royans et vallée de la Bourne	113410	Phyteuma villarsii R.Schulz, 1904	113410	Phyteuma villarsii R.Schulz, 1904	Doublon et erreur (se rapporte à Phyte	A supprimer		
1	820030095	Massif du Tanargue	113826	Plantago carinata Schrad. ex Mert. & W.D.J.Koch, 1	149522	Plantago holosteum var. holosteum	Doublon	A supprimer		
1	820030141	Massif de Venterol	113826	Plantago carinata Schrad. ex Mert. & W.D.J.Koch, 1	149522	Plantago holosteum var. holosteum	Doublon	A supprimer		
1	820030174	Collines de Chanabasset et Chatill	113826	Plantago carinata Schrad. ex Mert. & W.D.J.Koch, 1	149522	Plantago holosteum var. holosteum	Doublon	A supprimer		
1	820030195	Belvédère de Pierre-Aiguille	113826	Plantago carinata Schrad. ex Mert. & W.D.J.Koch, 1	149522	Plantago holosteum var. holosteum	Doublon	A supprimer		
1	820030205	Gorges de la Galaure	113826	Plantago carinata Schrad. ex Mert. & W.D.J.Koch, 1	149522	Plantago holosteum var. holosteum	Doublon	A supprimer		
1	820030230	Vieux Rhône à La Roche-de-Glun	113826	Plantago carinata Schrad. ex Mert. & W.D.J.Koch, 1	149522	Plantago holosteum var. holosteum	Doublon	A supprimer		
1	820030437	Etang Saint Louis et bois environna	113826	Plantago carinata Schrad. ex Mert. & W.D.J.Koch, 1	149522	Plantago holosteum var. holosteum	Doublon	A supprimer		
1	820030944	Plateau de Rompon	113826	Plantago carinata Schrad. ex Mert. & W.D.J.Koch, 1	149522	Plantago holosteum var. holosteum	Doublon	A supprimer		
2	820003420	« Serres » cévenols autour du Tan	113826	Plantago carinata Schrad. ex Mert. & W.D.J.Koch, 1	149522	Plantago holosteum var. holosteum	Doublon	A supprimer		
2	820004274	Collines sableuses du Tricastin et F	113826	Plantago carinata Schrad. ex Mert. & W.D.J.Koch, 1	149522	Plantago holosteum var. holosteum	Doublon	A supprimer		
2	820030923	Corniche du Rhône et ensemble de	113826	Plantago carinata Schrad. ex Mert. & W.D.J.Koch, 1	149522	Plantago holosteum var. holosteum	Doublon	A supprimer		
2	820000351	Ensemble fonctionnel formé par le f	113826	Plantago carinata Schrad. ex Mert. & W.D.J.Koch, 1	149522	Plantago holosteum var. holosteum	Doublon	A supprimer		
2	820000383	Ilot granitique de Saint-Vallier-Tain-	113826	Plantago carinata Schrad. ex Mert. & W.D.J.Koch, 1	149522	Plantago holosteum var. holosteum	Doublon	A supprimer		
1	820030173	Gorges des Gâts et Forêt du Sapet	160283	Plantago cynops L., 1753	113804	Plantago afra L., 1762	Doublon et erreur (se rapporte à Plant	A supprimer		
1	820031959	Falaises et pieds de falaises de la b	160283	Plantago cynops L., 1753	113804	Plantago afra L., 1762	Doublon et erreur (se rapporte à Plant	A supprimer		
2	820030126	Haut-Diois, massif du Jocou	160283	Plantago cynops L., 1753	113804	Plantago afra L., 1762	Doublon et erreur (se rapporte à Plant	A supprimer		
2	820000394	Hauts plateaux du Vercors	160283	Plantago cynops L., 1753	113804	Plantago afra L., 1762	Doublon et erreur (se rapporte à Plant	A supprimer		
1	820030095	Massif du Tanargue	113945	Plantago recurvata sensu P.Fourn., 1938	149522	Plantago holosteum var. holosteum	Doublon	A supprimer		
1	820030141	Massif de Venterol	113945	Plantago recurvata sensu P.Fourn., 1938	149522	Plantago holosteum var. holosteum	Doublon	A supprimer		
1	820030174	Collines de Chanabasset et Chatill	113945	Plantago recurvata sensu P.Fourn., 1938	149522	Plantago holosteum var. holosteum	Doublon	A supprimer		
1	820030195	Belvédère de Pierre-Aiguille	113945	Plantago recurvata sensu P.Fourn., 1938	149522	Plantago holosteum var. holosteum	Doublon	A supprimer		
1	820030205	Gorges de la Galaure	113945	Plantago recurvata sensu P.Fourn., 1938	149522	Plantago holosteum var. holosteum	Doublon	A supprimer		
1	820030230	Vieux Rhône à La Roche-de-Glun	113945	Plantago recurvata sensu P.Fourn., 1938	149522	Plantago holosteum var. holosteum	Doublon	A supprimer		
1	820030437	Etang Saint Louis et bois environna	113945	Plantago recurvata sensu P.Fourn., 1938	149522	Plantago holosteum var. holosteum	Doublon	A supprimer		
1	820030944	Plateau de Rompon	113945	Plantago recurvata sensu P.Fourn., 1938	149522	Plantago holosteum var. holosteum	Doublon	A supprimer		
2	820003420	« Serres » cévenols autour du Tan	113945	Plantago recurvata sensu P.Fourn., 1938	149522	Plantago holosteum var. holosteum	Doublon	A supprimer		
2	820004274	Collines sableuses du Tricastin et F	113945	Plantago recurvata sensu P.Fourn., 1938	149522	Plantago holosteum var. holosteum	Doublon	A supprimer		
2	820030923	Corniche du Rhône et ensemble de	113945	Plantago recurvata sensu P.Fourn., 1938	149522	Plantago holosteum var. holosteum	Doublon	A supprimer		
2	820000351	Ensemble fonctionnel formé par le f	113945	Plantago recurvata sensu P.Fourn., 1938	149522	Plantago holosteum var. holosteum	Doublon	A supprimer		
2	820000383	Ilot granitique de Saint-Vallier-Tain-	113945	Plantago recurvata sensu P.Fourn., 1938	149522	Plantago holosteum var. holosteum	Doublon	A supprimer		
1	820030002	Rochers de Presles et de Choranch	114936	Polypodium australe Fée, 1852	114942	Polypodium cambricum L., 1753	Doublon	A supprimer		
1	820032079	Gorges du Nant, cirque de Malleval	114936	Polypodium australe Fée, 1852	114942	Polypodium cambricum L., 1753	Doublon	A supprimer		
1	820032093	L'Isère du pont d'Iseron à la conflue	114936	Polypodium australe Fée, 1852	114942	Polypodium cambricum L., 1753	Doublon	A supprimer		
2	820032083	Chaînons septentrionaux du Vercor	114936	Polypodium australe Fée, 1852	114942	Polypodium cambricum L., 1753	Doublon	A supprimer		
2	820000420	Royans et vallée de la Bourne	114936	Polypodium australe Fée, 1852	114942	Polypodium cambricum L., 1753	Doublon	A supprimer		
2	820000424	Zone fonctionnelle de la rivière Isèr	114936	Polypodium australe Fée, 1852	114942	Polypodium cambricum L., 1753	Doublon	A supprimer		
1	820030040	Massif de Prataubérat	114956	Polypodium dryopteris L., 1753	100636	Gymnocarpium dryopteris (L.) Newm	Doublon	A supprimer		
1	820030095	Massif du Tanargue	114956	Polypodium dryopteris L., 1753	100636	Gymnocarpium dryopteris (L.) Newm	Doublon	A supprimer		
2	820003420	« Serres » cévenols autour du Tan	114956	Polypodium dryopteris L., 1753	100636	Gymnocarpium dryopteris (L.) Newm	Doublon	A supprimer		
2	820030077	« Serres » séparant la haute-vallée	114956	Polypodium dryopteris L., 1753	100636	Gymnocarpium dryopteris (L.) Newm	Doublon	A supprimer		
2	820002843	Ensemble fonctionnel formé par l'Ar	114956	Polypodium dryopteris L., 1753	100636	Gymnocarpium dryopteris (L.) Newm	Doublon	A supprimer		
1	820030002	Rochers de Presles et de Choranch	139154	Polypodium vulgare subsp. serratum (Willd.) H.Chri	114942	Polypodium cambricum L., 1753	Doublon	A supprimer		

Type de ZNIEFF	ID_MNHN	NOM ZNIEFF	CD_NOM cité	NOM cité	CODE_REF cité	NOM_REF cité	Remarque	Correction à faire	Nouveau CD_NOM	Nouveau NOM
1	820032079	Gorges du Nant, cirque de Mallevall	139154	Polypodium vulgare subsp. serratum (Willd.) H.Chris	114942	Polypodium cambricum L., 1753	Doublon	A supprimer		
1	820032093	L'Isère du pont d'Iseron à la confluence	139154	Polypodium vulgare subsp. serratum (Willd.) H.Chris	114942	Polypodium cambricum L., 1753	Doublon	A supprimer		
2	820032083	Chaînon septentrionaux du Vercors	139154	Polypodium vulgare subsp. serratum (Willd.) H.Chris	114942	Polypodium cambricum L., 1753	Doublon	A supprimer		
2	820000420	Royans et vallée de la Bourne	139154	Polypodium vulgare subsp. serratum (Willd.) H.Chris	114942	Polypodium cambricum L., 1753	Doublon	A supprimer		
2	820000424	Zone fonctionnelle de la rivière Isère	139154	Polypodium vulgare subsp. serratum (Willd.) H.Chris	114942	Polypodium cambricum L., 1753	Doublon	A supprimer		
1	820030189	Marais de Montoisson et milieux env	115082	Polystichum thelypteris (L.) Roth, 1799	126276	Thelypteris palustris Schott, 1834	Doublon	A supprimer		
1	820030200	Marais de la Veauane et Etang du M	115082	Polystichum thelypteris (L.) Roth, 1799	126276	Thelypteris palustris Schott, 1834	Doublon	A supprimer		
1	820030225	Marais du Vernais	115082	Polystichum thelypteris (L.) Roth, 1799	126276	Thelypteris palustris Schott, 1834	Doublon	A supprimer		
1	820030437	Etang Saint Louis et bois environna	115082	Polystichum thelypteris (L.) Roth, 1799	126276	Thelypteris palustris Schott, 1834	Doublon	A supprimer		
2	820030210	Collines drômoises	115082	Polystichum thelypteris (L.) Roth, 1799	126276	Thelypteris palustris Schott, 1834	Doublon	A supprimer		
2	820004274	Collines sableuses du Tricastin et P	115082	Polystichum thelypteris (L.) Roth, 1799	126276	Thelypteris palustris Schott, 1834	Doublon	A supprimer		
2	820000424	Zone fonctionnelle de la rivière Isère	115082	Polystichum thelypteris (L.) Roth, 1799	126276	Thelypteris palustris Schott, 1834	Doublon	A supprimer		
1	820030076	Tourbière du Savoyard, plaine des t	115587	Potentilla palustris (L.) Scop., 1771	92217	Comarum palustre L., 1753	Doublon	A supprimer		
1	820030095	Massif du Tanargue	115587	Potentilla palustris (L.) Scop., 1771	92217	Comarum palustre L., 1753	Doublon	A supprimer		
1	820030946	Tourbière de Rochessac	115587	Potentilla palustris (L.) Scop., 1771	92217	Comarum palustre L., 1753	Doublon	A supprimer		
1	820031011	Bois de Cuze, suc de l'Areilladou	115587	Potentilla palustris (L.) Scop., 1771	92217	Comarum palustre L., 1753	Doublon	A supprimer		
2	820003420	« Serres » cévenols autour du Tana	115587	Potentilla palustris (L.) Scop., 1771	92217	Comarum palustre L., 1753	Doublon	A supprimer		
2	820030077	« Serres » séparant la haute-vallée	115587	Potentilla palustris (L.) Scop., 1771	92217	Comarum palustre L., 1753	Doublon	A supprimer		
2	820031028	Gorges du Doux, du Duzon et de la	115587	Potentilla palustris (L.) Scop., 1771	92217	Comarum palustre L., 1753	Doublon	A supprimer		
2	820031012	Ligne de crêtede Mézilhac au col de	115587	Potentilla palustris (L.) Scop., 1771	92217	Comarum palustre L., 1753	Doublon	A supprimer		
2	820003417	Serres et adrets de la Haute-vallée	115587	Potentilla palustris (L.) Scop., 1771	92217	Comarum palustre L., 1753	Doublon	A supprimer		
1	820030006	Vallées de l'Ardèche et de la Ligne	116328	Ptilotrichum macrocarpum (DC.) Boiss., 1839	103007	Hormathophylla macrocarpa (DC.) P	Doublon	A supprimer		
1	820030009	Gorges de l'Ardèche	116328	Ptilotrichum macrocarpum (DC.) Boiss., 1839	103007	Hormathophylla macrocarpa (DC.) P	Doublon	A supprimer		
1	820030019	Basse-vallée du Chassezac	116328	Ptilotrichum macrocarpum (DC.) Boiss., 1839	103007	Hormathophylla macrocarpa (DC.) P	Doublon	A supprimer		
1	820030039	Bois de Païolive, gorges du Chasse	116328	Ptilotrichum macrocarpum (DC.) Boiss., 1839	103007	Hormathophylla macrocarpa (DC.) P	Doublon	A supprimer		
1	820030169	Plateau de Roussas, Roucoule et b	116328	Ptilotrichum macrocarpum (DC.) Boiss., 1839	103007	Hormathophylla macrocarpa (DC.) P	Doublon	A supprimer		
1	820030201	Massif de la dent de Rez	116328	Ptilotrichum macrocarpum (DC.) Boiss., 1839	103007	Hormathophylla macrocarpa (DC.) P	Doublon	A supprimer		
1	820030213	Garrigue de la Beaume à la Ligne	116328	Ptilotrichum macrocarpum (DC.) Boiss., 1839	103007	Hormathophylla macrocarpa (DC.) P	Doublon	A supprimer		
1	820030214	Plateau des Gras	116328	Ptilotrichum macrocarpum (DC.) Boiss., 1839	103007	Hormathophylla macrocarpa (DC.) P	Doublon	A supprimer		
1	820030227	Vallée de l'ibie	116328	Ptilotrichum macrocarpum (DC.) Boiss., 1839	103007	Hormathophylla macrocarpa (DC.) P	Doublon	A supprimer		
1	820030242	Gorges de la Ligne et gras de Chau	116328	Ptilotrichum macrocarpum (DC.) Boiss., 1839	103007	Hormathophylla macrocarpa (DC.) P	Doublon	A supprimer		
1	820030253	Robinet de Donzère	116328	Ptilotrichum macrocarpum (DC.) Boiss., 1839	103007	Hormathophylla macrocarpa (DC.) P	Doublon	A supprimer		
1	820030926	Forêt de Banne	116328	Ptilotrichum macrocarpum (DC.) Boiss., 1839	103007	Hormathophylla macrocarpa (DC.) P	Doublon	A supprimer		
1	820030957	Rivière de la Claysse à Saint Sauve	116328	Ptilotrichum macrocarpum (DC.) Boiss., 1839	103007	Hormathophylla macrocarpa (DC.) P	Doublon	A supprimer		
1	820030972	Pelouses de Bujarelle et des Blaché	116328	Ptilotrichum macrocarpum (DC.) Boiss., 1839	103007	Hormathophylla macrocarpa (DC.) P	Doublon	A supprimer		
1	820030973	Montagne de Crussol	116328	Ptilotrichum macrocarpum (DC.) Boiss., 1839	103007	Hormathophylla macrocarpa (DC.) P	Doublon	A supprimer		
1	820030974	Gorges de la Louyre	116328	Ptilotrichum macrocarpum (DC.) Boiss., 1839	103007	Hormathophylla macrocarpa (DC.) P	Doublon	A supprimer		
2	820002843	Ensemble fonctionnel formé par l'Ar	116328	Ptilotrichum macrocarpum (DC.) Boiss., 1839	103007	Hormathophylla macrocarpa (DC.) P	Doublon	A supprimer		
2	820000351	Ensemble fonctionnel formé par le f	116328	Ptilotrichum macrocarpum (DC.) Boiss., 1839	103007	Hormathophylla macrocarpa (DC.) P	Doublon	A supprimer		
2	820030217	Ensemble septentrional des plateau	116328	Ptilotrichum macrocarpum (DC.) Boiss., 1839	103007	Hormathophylla macrocarpa (DC.) P	Doublon	A supprimer		
2	820030037	Plateaux calcaires des Gras et de J	116328	Ptilotrichum macrocarpum (DC.) Boiss., 1839	103007	Hormathophylla macrocarpa (DC.) P	Doublon	A supprimer		
1	820030072	Crêtes du col de l'Escrinet au serre	116460	Pulsatilla vulgaris Mill., 1768	82652	Anemone pulsatilla L., 1753	Doublon et erreur (se rapporte à Pulsa	A supprimer		
1	820030084	Coulée basaltique de St-Pons	116460	Pulsatilla vulgaris Mill., 1768	82652	Anemone pulsatilla L., 1753	Doublon et erreur (se rapporte à Pulsa	A supprimer		
1	820030085	Roche de Luchon	116460	Pulsatilla vulgaris Mill., 1768	82652	Anemone pulsatilla L., 1753	Doublon et erreur (se rapporte à Pulsa	A supprimer		
1	820030186	Montagnes de Saint Maurice et du f	116460	Pulsatilla vulgaris Mill., 1768	82652	Anemone pulsatilla L., 1753	Doublon et erreur (se rapporte à Pulsa	A supprimer		
1	820030195	Belvédère de Pierre-Aiguille	116460	Pulsatilla vulgaris Mill., 1768	82652	Anemone pulsatilla L., 1753	Doublon et erreur (se rapporte à Pulsa	A supprimer		
1	820030489	Partie centrale du plateau du Coiron	116460	Pulsatilla vulgaris Mill., 1768	82652	Anemone pulsatilla L., 1753	Doublon et erreur (se rapporte à Pulsa	A supprimer		
1	820031006	Serre de champs Maux	116460	Pulsatilla vulgaris Mill., 1768	82652	Anemone pulsatilla L., 1753	Doublon et erreur (se rapporte à Pulsa	A supprimer		
1	820031009	Ligne de crête du rocher de la Paille	116460	Pulsatilla vulgaris Mill., 1768	82652	Anemone pulsatilla L., 1753	Doublon et erreur (se rapporte à Pulsa	A supprimer		
2	820031039	Bassin de l'Eyrieux	116460	Pulsatilla vulgaris Mill., 1768	82652	Anemone pulsatilla L., 1753	Doublon et erreur (se rapporte à Pulsa	A supprimer		
2	820000351	Ensemble fonctionnel formé par le f	116460	Pulsatilla vulgaris Mill., 1768	82652	Anemone pulsatilla L., 1753	Doublon et erreur (se rapporte à Pulsa	A supprimer		
2	820000383	Illet granitique de Saint-Vallier-Tain-	116460	Pulsatilla vulgaris Mill., 1768	82652	Anemone pulsatilla L., 1753	Doublon et erreur (se rapporte à Pulsa	A supprimer		
2	820031012	Ligne de crêtede Mézilhac au col de	116460	Pulsatilla vulgaris Mill., 1768	82652	Anemone pulsatilla L., 1753	Doublon et erreur (se rapporte à Pulsa	A supprimer		
2	820030104	Plateau de Montselgues et corniche	116460	Pulsatilla vulgaris Mill., 1768	82652	Anemone pulsatilla L., 1753	Doublon et erreur (se rapporte à Pulsa	A supprimer		
2	820031000	Plateau et contreforts du Coiron	116460	Pulsatilla vulgaris Mill., 1768	82652	Anemone pulsatilla L., 1753	Doublon et erreur (se rapporte à Pulsa	A supprimer		
1	820030113	Montagnes de Toussière et de la Pa	116551	Pyrola uniflora L., 1753	108755	Moneses uniflora (L.) A.Gray, 1848	Doublon	A supprimer		
1	820031959	Falaises et pieds de falaises de la b	116551	Pyrola uniflora L., 1753	108755	Moneses uniflora (L.) A.Gray, 1848	Doublon	A supprimer		
1	820031977	Hauts plateaux sud du Vercors	116551	Pyrola uniflora L., 1753	108755	Moneses uniflora (L.) A.Gray, 1848	Doublon	A supprimer		
2	820030126	Haut-Diois, massif du Jocou	116551	Pyrola uniflora L., 1753	108755	Moneses uniflora (L.) A.Gray, 1848	Doublon	A supprimer		
2	820000394	Hauts plateaux du Vercors	116551	Pyrola uniflora L., 1753	108755	Moneses uniflora (L.) A.Gray, 1848	Doublon	A supprimer		
1	820031006	Serre de champs Maux	117022	Ranunculus flabellatus Desf., 1798	117151	Ranunculus paludosus Poir., 1789	Doublon	A supprimer		
1	820031009	Ligne de crête du rocher de la Paille	117022	Ranunculus flabellatus Desf., 1798	117151	Ranunculus paludosus Poir., 1789	Doublon	A supprimer		
2	820031039	Bassin de l'Eyrieux	117022	Ranunculus flabellatus Desf., 1798	117151	Ranunculus paludosus Poir., 1789	Doublon	A supprimer		
2	820031012	Ligne de crêtede Mézilhac au col de	117022	Ranunculus flabellatus Desf., 1798	117151	Ranunculus paludosus Poir., 1789	Doublon	A supprimer		
1	820030007	Grands Goulets, rochers et bois de	117713	Rhus cotinus L., 1753	92631	Cotinus coggygria Scop., 1771	Doublon	A supprimer		
1	820030012	Petits Goulets et rochers de l'Arp	117713	Rhus cotinus L., 1753	92631	Cotinus coggygria Scop., 1771	Doublon	A supprimer		
1	820030049	Monts-du-Matin à Rochechinard	117713	Rhus cotinus L., 1753	92631	Cotinus coggygria Scop., 1771	Doublon	A supprimer		
1	820030052	Gorges d'Omblyze, Ruisseau de la	117713	Rhus cotinus L., 1753	92631	Cotinus coggygria Scop., 1771	Doublon	A supprimer		
1	820030105	Plateau de Die et ruisseau de Meyr	117713	Rhus cotinus L., 1753	92631	Cotinus coggygria Scop., 1771	Doublon	A supprimer		
1	820030163	Défilé de la Comane	117713	Rhus cotinus L., 1753	92631	Cotinus coggygria Scop., 1771	Doublon	A supprimer		
1	820030173	Gorges des Gâts et Forêt du Sapet	117713	Rhus cotinus L., 1753	92631	Cotinus coggygria Scop., 1771	Doublon	A supprimer		
1	820031959	Falaises et pieds de falaises de la b	117713	Rhus cotinus L., 1753	92631	Cotinus coggygria Scop., 1771	Doublon	A supprimer		
2	820000386	Chaînon occidentaux du Vercors	117713	Rhus cotinus L., 1753	92631	Cotinus coggygria Scop., 1771	Doublon	A supprimer		
2	820000418	Ensemble fonctionnel formé par la r	117713	Rhus cotinus L., 1753	92631	Cotinus coggygria Scop., 1771	Doublon	A supprimer		

Type de ZNIEFF	ID_MNHN	NOM ZNIEFF	CD_NOM cité	NOM cité	CODE_REF cité	NOM_REF cité	Remarque	Correction à faire	Nouveau CD_NOM	Nouveau NOM
2	820030126	Haut-Diois, massif du Jocou	117713	Rhus cotinus L., 1753	92631	Cotinus coggygia Scop., 1771	Doublon	A supprimer		
2	820000394	Hauts plateaux du Vercors	117713	Rhus cotinus L., 1753	92631	Cotinus coggygia Scop., 1771	Doublon	A supprimer		
2	820000420	Royans et vallée de la Bourne	117713	Rhus cotinus L., 1753	92631	Cotinus coggygia Scop., 1771	Doublon	A supprimer		
1	820030090	Marais du pas de l'Estang	117935	Rorippa aspera (L.) Maire, 1927	123789	Sisymbrella aspera (L.) Spach, 1838	Doublon	A supprimer		
1	820030091	La Vèbre au Pertuis	117935	Rorippa aspera (L.) Maire, 1927	123789	Sisymbrella aspera (L.) Spach, 1838	Doublon	A supprimer		
1	820030093	Massif de Saou	117935	Rorippa aspera (L.) Maire, 1927	123789	Sisymbrella aspera (L.) Spach, 1838	Doublon	A supprimer		
1	820030214	Plateau des Gras	117935	Rorippa aspera (L.) Maire, 1927	123789	Sisymbrella aspera (L.) Spach, 1838	Doublon	A supprimer		
2	820030114	Chaînons occidentaux du Diois : Fo	117935	Rorippa aspera (L.) Maire, 1927	123789	Sisymbrella aspera (L.) Spach, 1838	Doublon	A supprimer		
2	820000351	Ensemble fonctionnel formé par le f	117935	Rorippa aspera (L.) Maire, 1927	123789	Sisymbrella aspera (L.) Spach, 1838	Doublon	A supprimer		
2	820030037	Plateaux calcaires des Gras et de J	117935	Rorippa aspera (L.) Maire, 1927	123789	Sisymbrella aspera (L.) Spach, 1838	Doublon	A supprimer		
1	820030164	Plateau de Montjoyer et pentes bois	118270	Rosa jundzillii Besser, 1816	118270	Rosa jundzillii Besser, 1816	Erreur	A supprimer		
1	820031959	Falaises et pieds de falaises de la b	119916	Salix albicans (Bonjean ex Ser.) Schleich.	120085	Salix laggeri Wimm., 1854	Doublon	A supprimer		
2	820030126	Haut-Diois, massif du Jocou	119916	Salix albicans (Bonjean ex Ser.) Schleich.	120085	Salix laggeri Wimm., 1854	Doublon	A supprimer		
2	820000394	Hauts plateaux du Vercors	119916	Salix albicans (Bonjean ex Ser.) Schleich.	120085	Salix laggeri Wimm., 1854	Doublon	A supprimer		
1	820030494	Gorges de l'Aygues	120829	Saponaria vaccaria L., 1753	128330	Vaccaria hispanica (Mill.) Rauschert	Doublon	A supprimer		
1	820030495	Plateau de Saint Laurent	120829	Saponaria vaccaria L., 1753	128330	Vaccaria hispanica (Mill.) Rauschert	Doublon	A supprimer		
2	820010172	Chaînons septentrionaux des Baro	120829	Saponaria vaccaria L., 1753	128330	Vaccaria hispanica (Mill.) Rauschert	Doublon	A supprimer		
1	820030095	Massif du Tanargue	120987	Saxifraga biflora All., 1773	120987	Saxifraga biflora All., 1773	Doublon et erreur (se rapporte à Saxif	A supprimer		
2	820003420	« Serres » cévenols autour du Tana	120987	Saxifraga biflora All., 1773	120987	Saxifraga biflora All., 1773	Doublon et erreur (se rapporte à Saxif	A supprimer		
2	820030077	« Serres » séparant la haute-vallée	120987	Saxifraga biflora All., 1773	120987	Saxifraga biflora All., 1773	Doublon et erreur (se rapporte à Saxif	A supprimer		
1	820030070	Montagne de Couspeau	140623	Saxifraga exarata subsp. delphinensis (Ravaud) Ke	121035	Saxifraga delphinensis Ravaud, 189	Doublon	A supprimer		
1	820030086	Montagnes d'Aucelon, de Boutarina	140623	Saxifraga exarata subsp. delphinensis (Ravaud) Ke	121035	Saxifraga delphinensis Ravaud, 189	Doublon	A supprimer		
1	820030093	Massif de Saou	140623	Saxifraga exarata subsp. delphinensis (Ravaud) Ke	121035	Saxifraga delphinensis Ravaud, 189	Doublon	A supprimer		
1	820030113	Montagnes de Toussière et de la P	140623	Saxifraga exarata subsp. delphinensis (Ravaud) Ke	121035	Saxifraga delphinensis Ravaud, 189	Doublon	A supprimer		
1	820030182	Montagne du Puy	140623	Saxifraga exarata subsp. delphinensis (Ravaud) Ke	121035	Saxifraga delphinensis Ravaud, 189	Doublon	A supprimer		
1	820030186	Montagnes de Saint Maurice et du f	140623	Saxifraga exarata subsp. delphinensis (Ravaud) Ke	121035	Saxifraga delphinensis Ravaud, 189	Doublon	A supprimer		
1	820030238	Montagnes de l'Archier, de Raton, d	140623	Saxifraga exarata subsp. delphinensis (Ravaud) Ke	121035	Saxifraga delphinensis Ravaud, 189	Doublon	A supprimer		
1	820030496	Montagne d'Angèle	140623	Saxifraga exarata subsp. delphinensis (Ravaud) Ke	121035	Saxifraga delphinensis Ravaud, 189	Doublon	A supprimer		
1	820030558	Montagne de L'Aup et montagne de	140623	Saxifraga exarata subsp. delphinensis (Ravaud) Ke	121035	Saxifraga delphinensis Ravaud, 189	Doublon	A supprimer		
1	820031959	Falaises et pieds de falaises de la b	140623	Saxifraga exarata subsp. delphinensis (Ravaud) Ke	121035	Saxifraga delphinensis Ravaud, 189	Doublon	A supprimer		
1	820031977	Hauts plateaux sud du Vercors	140623	Saxifraga exarata subsp. delphinensis (Ravaud) Ke	121035	Saxifraga delphinensis Ravaud, 189	Doublon	A supprimer		
2	820030080	Chaînons du Diois central	140623	Saxifraga exarata subsp. delphinensis (Ravaud) Ke	121035	Saxifraga delphinensis Ravaud, 189	Doublon	A supprimer		
2	820030114	Chaînons occidentaux du Diois : Fo	140623	Saxifraga exarata subsp. delphinensis (Ravaud) Ke	121035	Saxifraga delphinensis Ravaud, 189	Doublon	A supprimer		
2	820010172	Chaînons septentrionaux des Baro	140623	Saxifraga exarata subsp. delphinensis (Ravaud) Ke	121035	Saxifraga delphinensis Ravaud, 189	Doublon	A supprimer		
2	820030228	Haut-Diois : haut-bassin de la Drôm	140623	Saxifraga exarata subsp. delphinensis (Ravaud) Ke	121035	Saxifraga delphinensis Ravaud, 189	Doublon	A supprimer		
2	820030126	Haut-Diois, massif du Jocou	140623	Saxifraga exarata subsp. delphinensis (Ravaud) Ke	121035	Saxifraga delphinensis Ravaud, 189	Doublon	A supprimer		
2	820000394	Hauts plateaux du Vercors	140623	Saxifraga exarata subsp. delphinensis (Ravaud) Ke	121035	Saxifraga delphinensis Ravaud, 189	Doublon	A supprimer		
1	820030076	Tourbière du Savoyard, plaine des	121083	Saxifraga hypnoides L., 1753	121083	Saxifraga hypnoides L., 1753	Erreur (à rapporter à Saxifraga fragosc	A remplacer	121056	Saxifraga fragosoi Sennen, 1929
1	820030095	Massif du Tanargue	121083	Saxifraga hypnoides L., 1753	121083	Saxifraga hypnoides L., 1753	Erreur (à rapporter à Saxifraga fragosc	A remplacer	121056	Saxifraga fragosoi Sennen, 1929
2	820003420	« Serres » cévenols autour du Tana	121083	Saxifraga hypnoides L., 1753	121083	Saxifraga hypnoides L., 1753	Erreur (à rapporter à Saxifraga fragosc	A remplacer	121056	Saxifraga fragosoi Sennen, 1929
2	820030077	« Serres » séparant la haute-vallée	121083	Saxifraga hypnoides L., 1753	121083	Saxifraga hypnoides L., 1753	Erreur (à rapporter à Saxifraga fragosc	A remplacer	121056	Saxifraga fragosoi Sennen, 1929
2	820003417	Serres et adrets de la Haute-vallée	121083	Saxifraga hypnoides L., 1753	121083	Saxifraga hypnoides L., 1753	Erreur (à rapporter à Saxifraga fragosc	A remplacer	121056	Saxifraga fragosoi Sennen, 1929
1	820030095	Massif du Tanargue	121144	Saxifraga pedemontana All., 1785	121144	Saxifraga pedemontana All., 1785	Doublon et erreur (se rapporte à Saxif	A supprimer		
2	820003420	« Serres » cévenols autour du Tana	121144	Saxifraga pedemontana All., 1785	121144	Saxifraga pedemontana All., 1785	Doublon et erreur (se rapporte à Saxif	A supprimer		
2	820030077	« Serres » séparant la haute-vallée	121144	Saxifraga pedemontana All., 1785	121144	Saxifraga pedemontana All., 1785	Doublon et erreur (se rapporte à Saxif	A supprimer		
1	820030040	Massif de Prataubérat	140674	Saxifraga pedemontana subsp. prostii (Sternb.) D.A	121156	Saxifraga prostii Sternb., 1831	Doublon	A supprimer		
1	820030095	Massif du Tanargue	140674	Saxifraga pedemontana subsp. prostii (Sternb.) D.A	121156	Saxifraga prostii Sternb., 1831	Doublon	A supprimer		
1	820030899	Ruisseau du Libones, cours inférieu	140674	Saxifraga pedemontana subsp. prostii (Sternb.) D.A	121156	Saxifraga prostii Sternb., 1831	Doublon	A supprimer		
2	820003420	« Serres » cévenols autour du Tana	140674	Saxifraga pedemontana subsp. prostii (Sternb.) D.A	121156	Saxifraga prostii Sternb., 1831	Doublon	A supprimer		
2	820030077	« Serres » séparant la haute-vallée	140674	Saxifraga pedemontana subsp. prostii (Sternb.) D.A	121156	Saxifraga prostii Sternb., 1831	Doublon	A supprimer		
2	820002843	Ensemble fonctionnel formé par l'Ar	140674	Saxifraga pedemontana subsp. prostii (Sternb.) D.A	121156	Saxifraga prostii Sternb., 1831	Doublon	A supprimer		
1	820030957	Rivière de la Claysse à Saint Sauve	121627	Scilla italica L., 1753	103056	Hyacinthoides italica (L.) Rothm., 19	Doublon	A supprimer		
2	820000386	Chaînons occidentaux du Vercors	121675	Scirpus acicularis L., 1753	95889	Eleocharis acicularis (L.) Roem. & S	Doublon	A supprimer		
1	820030090	Marais du pas de l'Estang	121746	Scirpus maritimus L., 1753	86131	Bolboschoenus maritimus (L.) Palla,	Doublon	A supprimer		
1	820030093	Massif de Saou	121746	Scirpus maritimus L., 1753	86131	Bolboschoenus maritimus (L.) Palla,	Doublon	A supprimer		
1	820030258	Delta du Roubion et vieux Rhône à	121746	Scirpus maritimus L., 1753	86131	Bolboschoenus maritimus (L.) Palla,	Doublon	A supprimer		
1	820030470	Ripsylve et lit du Roubion	121746	Scirpus maritimus L., 1753	86131	Bolboschoenus maritimus (L.) Palla,	Doublon	A supprimer		
1	820030475	Vallon de Carabès	121746	Scirpus maritimus L., 1753	86131	Bolboschoenus maritimus (L.) Palla,	Doublon	A supprimer		
2	820030114	Chaînons occidentaux du Diois : Fo	121746	Scirpus maritimus L., 1753	86131	Bolboschoenus maritimus (L.) Palla,	Doublon	A supprimer		
2	820030472	Ensemble fonctionnel du Roubion	121746	Scirpus maritimus L., 1753	86131	Bolboschoenus maritimus (L.) Palla,	Doublon	A supprimer		
2	820000351	Ensemble fonctionnel formé par le f	121746	Scirpus maritimus L., 1753	86131	Bolboschoenus maritimus (L.) Palla,	Doublon	A supprimer		
2	820030228	Haut-Diois : haut-bassin de la Drôm	121746	Scirpus maritimus L., 1753	86131	Bolboschoenus maritimus (L.) Palla,	Doublon	A supprimer		
2	820000351	Ensemble fonctionnel formé par le f	121799	Scirpus triquetus L., 1767	121556	Schoenoplectus triquetus (L.) Palla,	Doublon	A supprimer		
1	820030076	Tourbière du Savoyard, plaine des	121985	Scorzonera tenuifolia Schrad. ex DC., 1838	121960	Scorzonera humilis L., 1753	Doublon	A supprimer		
1	820030095	Massif du Tanargue	121985	Scorzonera tenuifolia Schrad. ex DC., 1838	121960	Scorzonera humilis L., 1753	Doublon	A supprimer		
1	820030108	Tourbières du plateau de Montselgu	121985	Scorzonera tenuifolia Schrad. ex DC., 1838	121960	Scorzonera humilis L., 1753	Doublon	A supprimer		
1	820030128	Escarpeement rocheux, bois et lande	121985	Scorzonera tenuifolia Schrad. ex DC., 1838	121960	Scorzonera humilis L., 1753	Doublon	A supprimer		
1	820031006	Serre de champs Maux	121985	Scorzonera tenuifolia Schrad. ex DC., 1838	121960	Scorzonera humilis L., 1753	Doublon	A supprimer		
1	820031009	Ligne de crête du rocher de la Pailé	121985	Scorzonera tenuifolia Schrad. ex DC., 1838	121960	Scorzonera humilis L., 1753	Doublon	A supprimer		
1	820031011	Bois de Cuze, suc de l'Areilladou	121985	Scorzonera tenuifolia Schrad. ex DC., 1838	121960	Scorzonera humilis L., 1753	Doublon	A supprimer		
2	820003420	« Serres » cévenols autour du Tana	121985	Scorzonera tenuifolia Schrad. ex DC., 1838	121960	Scorzonera humilis L., 1753	Doublon	A supprimer		
2	820031039	Bassin de l'Eyrieux	121985	Scorzonera tenuifolia Schrad. ex DC., 1838	121960	Scorzonera humilis L., 1753	Doublon	A supprimer		
2	820030923	Corniche du Rhône et ensemble de	121985	Scorzonera tenuifolia Schrad. ex DC., 1838	121960	Scorzonera humilis L., 1753	Doublon	A supprimer		
2	820031028	Gorges du Doux, du Duzon et de la	121985	Scorzonera tenuifolia Schrad. ex DC., 1838	121960	Scorzonera humilis L., 1753	Doublon	A supprimer		

Type de ZNIEFF	ID_MNHN	NOM ZNIEFF	CD_NOM cité	NOM cité	CODE_REF cité	NOM_REF cité	Remarque	Correction à faire	Nouveau CD_NOM	Nouveau NOM
2	820031012	Ligne de crête de Mézilhac au col de	121985	Scorzonera tenuifolia Schrad. ex DC., 1838	121960	Scorzonera humilis L., 1753	Doublon	A supprimer		
2	820030104	Plateau de Montselgues et corniche	121985	Scorzonera tenuifolia Schrad. ex DC., 1838	121960	Scorzonera humilis L., 1753	Doublon	A supprimer		
2	820003417	Serres et adrets de la Haute-vallée	121985	Scorzonera tenuifolia Schrad. ex DC., 1838	121960	Scorzonera humilis L., 1753	Doublon	A supprimer		
1	820030002	Rochers de Presles et de Choranche	122110	Sedum altissimum Poir., 1798	122254	Sedum sediforme (Jacq.) Pau, 1909	Doublon	A supprimer		
1	820030025	Tuffière et rochers du Mont Baret	122110	Sedum altissimum Poir., 1798	122254	Sedum sediforme (Jacq.) Pau, 1909	Doublon	A supprimer		
1	820030105	Plateau de Die et ruisseau de Meyr	122110	Sedum altissimum Poir., 1798	122254	Sedum sediforme (Jacq.) Pau, 1909	Doublon	A supprimer		
1	820030173	Gorges des Gâts et Forêt du Sapet	122110	Sedum altissimum Poir., 1798	122254	Sedum sediforme (Jacq.) Pau, 1909	Doublon	A supprimer		
1	820031959	Falaises et pieds de falaises de la b	122110	Sedum altissimum Poir., 1798	122254	Sedum sediforme (Jacq.) Pau, 1909	Doublon	A supprimer		
1	820032079	Gorges du Nant, cirque de Malleva	122110	Sedum altissimum Poir., 1798	122254	Sedum sediforme (Jacq.) Pau, 1909	Doublon	A supprimer		
2	820032083	Chaînon septentrional du Vercors	122110	Sedum altissimum Poir., 1798	122254	Sedum sediforme (Jacq.) Pau, 1909	Doublon	A supprimer		
2	820000418	Ensemble fonctionnel formé par la r	122110	Sedum altissimum Poir., 1798	122254	Sedum sediforme (Jacq.) Pau, 1909	Doublon	A supprimer		
2	820000394	Hauts plateaux du Vercors	122110	Sedum altissimum Poir., 1798	122254	Sedum sediforme (Jacq.) Pau, 1909	Doublon	A supprimer		
2	820000420	Royans et vallée de la Bourne	122110	Sedum altissimum Poir., 1798	122254	Sedum sediforme (Jacq.) Pau, 1909	Doublon	A supprimer		
1	820030002	Rochers de Presles et de Choranche	122216	Sedum nicaeense All., 1785	122254	Sedum sediforme (Jacq.) Pau, 1909	Doublon	A supprimer		
1	820030025	Tuffière et rochers du Mont Baret	122216	Sedum nicaeense All., 1785	122254	Sedum sediforme (Jacq.) Pau, 1909	Doublon	A supprimer		
1	820030105	Plateau de Die et ruisseau de Meyr	122216	Sedum nicaeense All., 1785	122254	Sedum sediforme (Jacq.) Pau, 1909	Doublon	A supprimer		
1	820030173	Gorges des Gâts et Forêt du Sapet	122216	Sedum nicaeense All., 1785	122254	Sedum sediforme (Jacq.) Pau, 1909	Doublon	A supprimer		
1	820031959	Falaises et pieds de falaises de la b	122216	Sedum nicaeense All., 1785	122254	Sedum sediforme (Jacq.) Pau, 1909	Doublon	A supprimer		
1	820032079	Gorges du Nant, cirque de Malleva	122216	Sedum nicaeense All., 1785	122254	Sedum sediforme (Jacq.) Pau, 1909	Doublon	A supprimer		
2	820032083	Chaînon septentrional du Vercors	122216	Sedum nicaeense All., 1785	122254	Sedum sediforme (Jacq.) Pau, 1909	Doublon	A supprimer		
2	820000418	Ensemble fonctionnel formé par la r	122216	Sedum nicaeense All., 1785	122254	Sedum sediforme (Jacq.) Pau, 1909	Doublon	A supprimer		
2	820000394	Hauts plateaux du Vercors	122216	Sedum nicaeense All., 1785	122254	Sedum sediforme (Jacq.) Pau, 1909	Doublon	A supprimer		
2	820000420	Royans et vallée de la Bourne	122216	Sedum nicaeense All., 1785	122254	Sedum sediforme (Jacq.) Pau, 1909	Doublon	A supprimer		
2	820032083	Chaînon septentrional du Vercors	122238	Sedum rhodiola Desf., 1804	117668	Rhodiola rosea L., 1753	Doublon	A supprimer		
2	820032083	Chaînon septentrional du Vercors	122241	Sedum roseum (L.) Scop., 1771	117668	Rhodiola rosea L., 1753	Doublon	A supprimer		
1	820030076	Tourbière du Savoyard, plaine des	123369	Silaua flavescens Bernh., 1800	123367	Silaua silaua (L.) Schinz & Thell., 19	Doublon	A supprimer		
1	820030200	Marais de la Veane et Etang du M	123369	Silaua flavescens Bernh., 1800	123367	Silaua silaua (L.) Schinz & Thell., 19	Doublon	A supprimer		
2	820030210	Collines drômoises	123369	Silaua flavescens Bernh., 1800	123367	Silaua silaua (L.) Schinz & Thell., 19	Doublon	A supprimer		
2	820003417	Serres et adrets de la Haute-vallée	123369	Silaua flavescens Bernh., 1800	123367	Silaua silaua (L.) Schinz & Thell., 19	Doublon	A supprimer		
1	820030086	Montagnes d'Aucelon, de Boutarina	141163	Silene italica subsp. nemoralis (Waldst. & Kit.) Nyma	123560	Silene nemoralis Waldst. & Kit., 181	Doublon	A supprimer		
1	820030100	Claps, montagne de Clamontard et	141163	Silene italica subsp. nemoralis (Waldst. & Kit.) Nyma	123560	Silene nemoralis Waldst. & Kit., 181	Doublon	A supprimer		
1	820030169	Plateau de Roussas, Roucoule et b	141163	Silene italica subsp. nemoralis (Waldst. & Kit.) Nyma	123560	Silene nemoralis Waldst. & Kit., 181	Doublon	A supprimer		
1	820030183	Bois du Fays et ravin de Pissarotte	141163	Silene italica subsp. nemoralis (Waldst. & Kit.) Nyma	123560	Silene nemoralis Waldst. & Kit., 181	Doublon	A supprimer		
1	820030459	Montagne de Chamouse	141163	Silene italica subsp. nemoralis (Waldst. & Kit.) Nyma	123560	Silene nemoralis Waldst. & Kit., 181	Doublon	A supprimer		
1	820030475	Vallon de Carabès	141163	Silene italica subsp. nemoralis (Waldst. & Kit.) Nyma	123560	Silene nemoralis Waldst. & Kit., 181	Doublon	A supprimer		
1	820030558	Montagne de L'Aup et montagne de	141163	Silene italica subsp. nemoralis (Waldst. & Kit.) Nyma	123560	Silene nemoralis Waldst. & Kit., 181	Doublon	A supprimer		
2	820030080	Chaînon du Diois central	141163	Silene italica subsp. nemoralis (Waldst. & Kit.) Nyma	123560	Silene nemoralis Waldst. & Kit., 181	Doublon	A supprimer		
2	820030497	Chaînon méridional des Baronn	141163	Silene italica subsp. nemoralis (Waldst. & Kit.) Nyma	123560	Silene nemoralis Waldst. & Kit., 181	Doublon	A supprimer		
2	820000418	Ensemble fonctionnel formé par la r	141163	Silene italica subsp. nemoralis (Waldst. & Kit.) Nyma	123560	Silene nemoralis Waldst. & Kit., 181	Doublon	A supprimer		
2	820030228	Haut-Diois : haut-bassin de la Drôm	141163	Silene italica subsp. nemoralis (Waldst. & Kit.) Nyma	123560	Silene nemoralis Waldst. & Kit., 181	Doublon	A supprimer		
1	820032093	L'Isère du pont d'Iseron à la conflue	123939	Sium angustifolium L., 1763	85798	Berula erecta (Huds.) Coville, 1893	Doublon	A supprimer		
2	820000420	Royans et vallée de la Bourne	123939	Sium angustifolium L., 1763	85798	Berula erecta (Huds.) Coville, 1893	Doublon	A supprimer		
2	820000424	Zone fonctionnelle de la rivière Isèr	123939	Sium angustifolium L., 1763	85798	Berula erecta (Huds.) Coville, 1893	Doublon	A supprimer		
1	820032093	L'Isère du pont d'Iseron à la conflue	123949	Sium erectum Huds., 1762	85798	Berula erecta (Huds.) Coville, 1893	Doublon	A supprimer		
2	820000420	Royans et vallée de la Bourne	123949	Sium erectum Huds., 1762	85798	Berula erecta (Huds.) Coville, 1893	Doublon	A supprimer		
2	820000424	Zone fonctionnelle de la rivière Isèr	123949	Sium erectum Huds., 1762	85798	Berula erecta (Huds.) Coville, 1893	Doublon	A supprimer		
1	820030231	Le Rhône à Baix et Saulce-sur-Rhô	124418	Sparganium simplex Huds., 1778	124407	Sparganium emersum Rehmman, 18	Doublon	A supprimer		
1	820030244	Confluent de la Drôme et du Rhône	124418	Sparganium simplex Huds., 1778	124407	Sparganium emersum Rehmman, 18	Doublon	A supprimer		
1	820030251	Canal de Donzère-Mondragon et aè	124418	Sparganium simplex Huds., 1778	124407	Sparganium emersum Rehmman, 18	Doublon	A supprimer		
1	820030254	Vieux Rhône et îles du Rhône de	124418	Sparganium simplex Huds., 1778	124407	Sparganium emersum Rehmman, 18	Doublon	A supprimer		
1	820032138	Île sablières et roselières de la bass	124418	Sparganium simplex Huds., 1778	124407	Sparganium emersum Rehmman, 18	Doublon	A supprimer		
2	820000351	Ensemble fonctionnel formé par le f	124418	Sparganium simplex Huds., 1778	124407	Sparganium emersum Rehmman, 18	Doublon	A supprimer		
2	820031028	Gorges du Doux, du Duzon et de la	124418	Sparganium simplex Huds., 1778	124407	Sparganium emersum Rehmman, 18	Doublon	A supprimer		
2	820000424	Zone fonctionnelle de la rivière Isèr	124418	Sparganium simplex Huds., 1778	124407	Sparganium emersum Rehmman, 18	Doublon	A supprimer		
1	820030007	Grands Goulets, rochers et bois de	124700	Spiranthes autumnalis Rich., 1817	124701	Spiranthes spiralis (L.) Chevall., 182	Doublon	A supprimer		
1	820030029	Pelouses des Jacots et combe de M	124700	Spiranthes autumnalis Rich., 1817	124701	Spiranthes spiralis (L.) Chevall., 182	Doublon	A supprimer		
1	820030190	Ripisylve et lit du Lez	124700	Spiranthes autumnalis Rich., 1817	124701	Spiranthes spiralis (L.) Chevall., 182	Doublon	A supprimer		
1	820030470	Ripisylve et lit du Roubion	124700	Spiranthes autumnalis Rich., 1817	124701	Spiranthes spiralis (L.) Chevall., 182	Doublon	A supprimer		
2	820000386	Chaînon occidental du Vercors	124700	Spiranthes autumnalis Rich., 1817	124701	Spiranthes spiralis (L.) Chevall., 182	Doublon	A supprimer		
2	820030472	Ensemble fonctionnel du Roubion	124700	Spiranthes autumnalis Rich., 1817	124701	Spiranthes spiralis (L.) Chevall., 182	Doublon	A supprimer		
2	820000351	Ensemble fonctionnel formé par le f	124700	Spiranthes autumnalis Rich., 1817	124701	Spiranthes spiralis (L.) Chevall., 182	Doublon	A supprimer		
2	820000394	Hauts plateaux du Vercors	124700	Spiranthes autumnalis Rich., 1817	124701	Spiranthes spiralis (L.) Chevall., 182	Doublon	A supprimer		
2	820000420	Royans et vallée de la Bourne	124700	Spiranthes autumnalis Rich., 1817	124701	Spiranthes spiralis (L.) Chevall., 182	Doublon	A supprimer		
1	820030052	Gorges d'Omblièze, Ruisseau de la	124783	Stachys lanata Jacq., 1781	124756	Stachys byzantina K.Koch, 1848	Doublon et erreur (se rapporte à Stach	A supprimer		
2	820000386	Chaînon occidental du Vercors	124783	Stachys lanata Jacq., 1781	124756	Stachys byzantina K.Koch, 1848	Doublon et erreur (se rapporte à Stach	A supprimer		
2	820000394	Hauts plateaux du Vercors	124783	Stachys lanata Jacq., 1781	124756	Stachys byzantina K.Koch, 1848	Doublon et erreur (se rapporte à Stach	A supprimer		
1	820031011	Bois de Cuze, suc de l'Areilladou	124997	Stellaria glauca Salisb., 1796	125006	Stellaria holostea L., 1753	Erreur (se rapporte à Stellaria alsine ?	A supprimer		
2	820031012	Ligne de crête de Mézilhac au col de	124997	Stellaria glauca Salisb., 1796	125006	Stellaria holostea L., 1753	Erreur (se rapporte à Stellaria alsine ?	A supprimer		
1	820031011	Bois de Cuze, suc de l'Areilladou	125024	Stellaria palustris Hoffm., 1791	125024	Stellaria palustris Ehrh. ex Hoffm., 1	Erreur (se rapporte à Stellaria alsine ?	A supprimer		
2	820031012	Ligne de crête de Mézilhac au col de	125024	Stellaria palustris Hoffm., 1791	125024	Stellaria palustris Ehrh. ex Hoffm., 1	Erreur (se rapporte à Stellaria alsine ?	A supprimer		
1	820030009	Gorges de l'Ardeche	125156	Stipa juncea Baron, 1823	125167	Stipa offneri Breistr., 1950	Doublon	A supprimer		
1	820030134	Rocher de Sampzon	125156	Stipa juncea Baron, 1823	125167	Stipa offneri Breistr., 1950	Doublon	A supprimer		
1	820030173	Gorges des Gâts et Forêt du Sapet	125156	Stipa juncea Baron, 1823	125167	Stipa offneri Breistr., 1950	Doublon	A supprimer		
1	820030188	Gorges de Trente-Pas et montagne	125156	Stipa juncea Baron, 1823	125167	Stipa offneri Breistr., 1950	Doublon	A supprimer		

Type de ZNIEFF	ID_MNHN	NOM ZNIEFF	CD_NOM cité	NOM cité	CODE_REF cité	NOM_REF cité	Remarque	Correction à faire	Nouveau CD_NOM	Nouveau NOM
1	820030211	Plateau des Gras de Saint Remèze	125156	Stipa juncea Baron, 1823	125167	Stipa offneri Breistr., 1950	Doublon	A supprimer		
1	820030253	Robinet de Donzère	125156	Stipa juncea Baron, 1823	125167	Stipa offneri Breistr., 1950	Doublon	A supprimer		
1	820030432	Plateau des Mours et de Saint Aul	125156	Stipa juncea Baron, 1823	125167	Stipa offneri Breistr., 1950	Doublon	A supprimer		
1	820030456	Rocher de Saint Julien	125156	Stipa juncea Baron, 1823	125167	Stipa offneri Breistr., 1950	Doublon	A supprimer		
1	820030465	Devès et montagne des Vaux	125156	Stipa juncea Baron, 1823	125167	Stipa offneri Breistr., 1950	Doublon	A supprimer		
1	820030478	Défilé du Pas des Ondes, lit de l'Ou	125156	Stipa juncea Baron, 1823	125167	Stipa offneri Breistr., 1950	Doublon	A supprimer		
1	820030480	Montagne de Montlaud	125156	Stipa juncea Baron, 1823	125167	Stipa offneri Breistr., 1950	Doublon	A supprimer		
1	820030481	Montagne de Baume noire, montag	125156	Stipa juncea Baron, 1823	125167	Stipa offneri Breistr., 1950	Doublon	A supprimer		
1	820030484	Gorges du Toulourenc à Aulan	125156	Stipa juncea Baron, 1823	125167	Stipa offneri Breistr., 1950	Doublon	A supprimer		
1	820030485	Basses gorges du Toulourenc	125156	Stipa juncea Baron, 1823	125167	Stipa offneri Breistr., 1950	Doublon	A supprimer		
1	820030494	Gorges de l'Aygues	125156	Stipa juncea Baron, 1823	125167	Stipa offneri Breistr., 1950	Doublon	A supprimer		
1	820030495	Plateau de Saint Laurent	125156	Stipa juncea Baron, 1823	125167	Stipa offneri Breistr., 1950	Doublon	A supprimer		
2	820030497	Chaînon méridionaux des Baronn	125156	Stipa juncea Baron, 1823	125167	Stipa offneri Breistr., 1950	Doublon	A supprimer		
2	820003632	Chaînon occidentaux des Baronn	125156	Stipa juncea Baron, 1823	125167	Stipa offneri Breistr., 1950	Doublon	A supprimer		
2	820010172	Chaînon septentrionaux des Baro	125156	Stipa juncea Baron, 1823	125167	Stipa offneri Breistr., 1950	Doublon	A supprimer		
2	820002843	Ensemble fonctionnel formé par l'A	125156	Stipa juncea Baron, 1823	125167	Stipa offneri Breistr., 1950	Doublon	A supprimer		
2	820000351	Ensemble fonctionnel formé par le f	125156	Stipa juncea Baron, 1823	125167	Stipa offneri Breistr., 1950	Doublon	A supprimer		
2	820030151	Ensemble méridional des plateaux	125156	Stipa juncea Baron, 1823	125167	Stipa offneri Breistr., 1950	Doublon	A supprimer		
2	820030217	Ensemble septentrional des platea	125156	Stipa juncea Baron, 1823	125167	Stipa offneri Breistr., 1950	Doublon	A supprimer		
1	820030002	Rochers de Presles et de Choranch	125173	Stipa pennata L., 1753	125173	Stipa pennata L., 1753	Erreur (à rapporter à Stipa eriocalis =	A remplacer	125142	Stipa eriocalis Borbás, 1878
1	820030052	Gorges d'Ombèze, Ruisseau de la	125173	Stipa pennata L., 1753	125173	Stipa pennata L., 1753	Erreur (à rapporter à Stipa eriocalis =	A remplacer	125142	Stipa eriocalis Borbás, 1878
1	820030105	Plateau de Die et ruisseau de Meyr	125173	Stipa pennata L., 1753	125173	Stipa pennata L., 1753	Erreur (à rapporter à Stipa eriocalis =	A remplacer	125142	Stipa eriocalis Borbás, 1878
1	820030173	Gorges des Gâts et Forêt du Sapet	125173	Stipa pennata L., 1753	125173	Stipa pennata L., 1753	Erreur (à rapporter à Stipa eriocalis =	A remplacer	125142	Stipa eriocalis Borbás, 1878
1	820031959	Falaises et pieds de falaises de la b	125173	Stipa pennata L., 1753	125173	Stipa pennata L., 1753	Erreur (à rapporter à Stipa eriocalis =	A remplacer	125142	Stipa eriocalis Borbás, 1878
1	820031977	Hauts plateaux sud du Vercors	125173	Stipa pennata L., 1753	125173	Stipa pennata L., 1753	Erreur (à rapporter à Stipa eriocalis =	A remplacer	125142	Stipa eriocalis Borbás, 1878
2	820000386	Chaînon occidentaux du Vercors	125173	Stipa pennata L., 1753	125173	Stipa pennata L., 1753	Erreur (à rapporter à Stipa eriocalis =	A remplacer	125142	Stipa eriocalis Borbás, 1878
2	820000418	Ensemble fonctionnel formé par la r	125173	Stipa pennata L., 1753	125173	Stipa pennata L., 1753	Erreur (à rapporter à Stipa eriocalis =	A remplacer	125142	Stipa eriocalis Borbás, 1878
2	820030126	Haut-Diois, massif du Jocu	125173	Stipa pennata L., 1753	125173	Stipa pennata L., 1753	Erreur (à rapporter à Stipa eriocalis =	A remplacer	125142	Stipa eriocalis Borbás, 1878
2	820000394	Hauts plateaux du Vercors	125173	Stipa pennata L., 1753	125173	Stipa pennata L., 1753	Erreur (à rapporter à Stipa eriocalis =	A remplacer	125142	Stipa eriocalis Borbás, 1878
2	820000420	Royans et vallée de la Bourne	125173	Stipa pennata L., 1753	125173	Stipa pennata L., 1753	Erreur (à rapporter à Stipa eriocalis =	A remplacer	125142	Stipa eriocalis Borbás, 1878
1	820030090	Marais du pas de l'Estang	126033	Teucrium scordioides Schreb., 1773	141581	Teucrium scordium subsp. scordioid	Doublon et erreur (se rapporte à Teucri	A supprimer		
1	820030091	La Vèbre au Pertuis	126033	Teucrium scordioides Schreb., 1773	141581	Teucrium scordium subsp. scordioid	Doublon et erreur (se rapporte à Teucri	A supprimer		
1	820030093	Massif de Saou	126033	Teucrium scordioides Schreb., 1773	141581	Teucrium scordium subsp. scordioid	Doublon et erreur (se rapporte à Teucri	A supprimer		
2	820030114	Chaînon occidentaux du Diois : Fo	126033	Teucrium scordioides Schreb., 1773	141581	Teucrium scordium subsp. scordioid	Doublon et erreur (se rapporte à Teucri	A supprimer		
1	820030090	Marais du pas de l'Estang	141580	Teucrium scordium subsp. palustre Gams, 1927	126034	Teucrium scordium L., 1753	Doublon	A supprimer		
1	820030093	Massif de Saou	141580	Teucrium scordium subsp. palustre Gams, 1927	126034	Teucrium scordium L., 1753	Doublon	A supprimer		
2	820030114	Chaînon occidentaux du Diois : Fo	141580	Teucrium scordium subsp. palustre Gams, 1927	126034	Teucrium scordium L., 1753	Doublon	A supprimer		
1	820030090	Marais du pas de l'Estang	141581	Teucrium scordium subsp. scordioides (Schreb.) Ar	141581	Teucrium scordium subsp. scordioid	Doublon et erreur (se rapporte à Teucri	A supprimer		
1	820030091	La Vèbre au Pertuis	141581	Teucrium scordium subsp. scordioides (Schreb.) Ar	141581	Teucrium scordium subsp. scordioid	Erreur (à intégrer dans Teucrium scord	A remplacer	126034	Teucrium scordium L., 1753
1	820030093	Massif de Saou	141581	Teucrium scordium subsp. scordioides (Schreb.) Ar	141581	Teucrium scordium subsp. scordioid	Doublon et erreur (se rapporte à Teucri	A supprimer		
2	820030114	Chaînon occidentaux du Diois : Fo	141581	Teucrium scordium subsp. scordioides (Schreb.) Ar	141581	Teucrium scordium subsp. scordioid	Doublon et erreur (se rapporte à Teucri	A supprimer		
1	820030095	Massif du Tanargue	126325	Thlaspi alpestre L., 1763	138090	Noccaea caerulescens subsp. caeru	Doublon et erreur (se rapporte à Nocca	A supprimer		
2	820003420	« Serres » cévenols autour du Tané	126325	Thlaspi alpestre L., 1763	138090	Noccaea caerulescens subsp. caeru	Doublon et erreur (se rapporte à Nocca	A supprimer		
2	820030077	« Serres » séparant la haute-vallée	126325	Thlaspi alpestre L., 1763	138090	Noccaea caerulescens subsp. caeru	Doublon et erreur (se rapporte à Nocca	A supprimer		
1	820030001	Combe Laval	126367	Thlaspi montanum L., 1754	138090	Noccaea caerulescens subsp. caeru	Erreur (à rapporter à Noccaea montan	A remplacer	4352	Noccaea montana (L.) F.K.Mey.
1	820030014	Rebord occidental du Vercors, du p	126367	Thlaspi montanum L., 1754	138090	Noccaea caerulescens subsp. caeru	Erreur (à rapporter à Noccaea montan	A remplacer	4352	Noccaea montana (L.) F.K.Mey.
1	820030031	Plateau d'Ambel et Forêt de Lente	126367	Thlaspi montanum L., 1754	138090	Noccaea caerulescens subsp. caeru	Erreur (à rapporter à Noccaea montan	A remplacer	4352	Noccaea montana (L.) F.K.Mey.
1	820030547	Colline sableuse du Birollet	126367	Thlaspi montanum L., 1754	138090	Noccaea caerulescens subsp. caeru	Erreur (à rapporter à Noccaea montan	A remplacer	4352	Noccaea montana (L.) F.K.Mey.
1	820031959	Falaises et pieds de falaises de la b	126367	Thlaspi montanum L., 1754	138090	Noccaea caerulescens subsp. caeru	Erreur (à rapporter à Noccaea montan	A remplacer	4352	Noccaea montana (L.) F.K.Mey.
2	820000386	Chaînon occidentaux du Vercors	126367	Thlaspi montanum L., 1754	138090	Noccaea caerulescens subsp. caeru	Erreur (à rapporter à Noccaea montan	A remplacer	4352	Noccaea montana (L.) F.K.Mey.
2	820000394	Hauts plateaux du Vercors	126367	Thlaspi montanum L., 1754	138090	Noccaea caerulescens subsp. caeru	Erreur (à rapporter à Noccaea montan	A remplacer	4352	Noccaea montana (L.) F.K.Mey.
2	820000417	Plateaux centraux du Vercors	126367	Thlaspi montanum L., 1754	138090	Noccaea caerulescens subsp. caeru	Erreur (à rapporter à Noccaea montan	A remplacer	4352	Noccaea montana (L.) F.K.Mey.
2	820000420	Royans et vallée de la Bourne	126367	Thlaspi montanum L., 1754	138090	Noccaea caerulescens subsp. caeru	Erreur (à rapporter à Noccaea montan	A remplacer	4352	Noccaea montana (L.) F.K.Mey.
1	820030095	Massif du Tanargue	126400	Thlaspi sylvestre Jord., 1846	138090	Noccaea caerulescens subsp. caeru	Erreur (à rapporter à Noccaea caerule	A remplacer	109671	Noccaea caerulescens (J.Presl & C.Presl) F.K.Mey., 1973
2	820003420	« Serres » cévenols autour du Tané	126400	Thlaspi sylvestre Jord., 1846	138090	Noccaea caerulescens subsp. caeru	Erreur (à rapporter à Noccaea caerule	A remplacer	109671	Noccaea caerulescens (J.Presl & C.Presl) F.K.Mey., 1973
2	820030077	« Serres » séparant la haute-vallée	126400	Thlaspi sylvestre Jord., 1846	138090	Noccaea caerulescens subsp. caeru	Erreur (à rapporter à Noccaea caerule	A remplacer	109671	Noccaea caerulescens (J.Presl & C.Presl) F.K.Mey., 1973
1	820030093	Massif de Saou	126648	Tilia parvifolia (Ehrh.) Ehrh. ex Hoffm., 1791	126628	Tilia cordata Mill., 1768	Doublon	A supprimer		
1	820030234	Gorges du Rimouren	126648	Tilia parvifolia (Ehrh.) Ehrh. ex Hoffm., 1791	126628	Tilia cordata Mill., 1768	Doublon	A supprimer		
1	820030243	Rhône court-circuité de la chute de	126648	Tilia parvifolia (Ehrh.) Ehrh. ex Hoffm., 1791	126628	Tilia cordata Mill., 1768	Doublon	A supprimer		
1	820030944	Plateau de Rompon	126648	Tilia parvifolia (Ehrh.) Ehrh. ex Hoffm., 1791	126628	Tilia cordata Mill., 1768	Doublon	A supprimer		
1	820032142	Sables de Châteauneuf-sur-Isère	126648	Tilia parvifolia (Ehrh.) Ehrh. ex Hoffm., 1791	126628	Tilia cordata Mill., 1768	Doublon	A supprimer		
2	820030114	Chaînon occidentaux du Diois : Fo	126648	Tilia parvifolia (Ehrh.) Ehrh. ex Hoffm., 1791	126628	Tilia cordata Mill., 1768	Doublon	A supprimer		
2	820000351	Ensemble fonctionnel formé par le f	126648	Tilia parvifolia (Ehrh.) Ehrh. ex Hoffm., 1791	126628	Tilia cordata Mill., 1768	Doublon	A supprimer		
2	820030217	Ensemble septentrional des platea	126648	Tilia parvifolia (Ehrh.) Ehrh. ex Hoffm., 1791	126628	Tilia cordata Mill., 1768	Doublon	A supprimer		
2	820000424	Zone fonctionnelle de la rivière Isèr	126648	Tilia parvifolia (Ehrh.) Ehrh. ex Hoffm., 1791	126628	Tilia cordata Mill., 1768	Doublon	A supprimer		
1	820030052	Gorges d'Ombèze, Ruisseau de la	126844	Torilis anthriscus (L.) C.C.Gmel., 1805	126859	Torilis japonica (Houtt.) DC., 1830	Doublon et erreur (se rapporte à Anthr	A supprimer		
2	820000386	Chaînon occidentaux du Vercors	126844	Torilis anthriscus (L.) C.C.Gmel., 1805	126859	Torilis japonica (Houtt.) DC., 1830	Doublon et erreur (se rapporte à Anthr	A supprimer		
2	820030923	Corniche du Rhône et ensemble de	127359	Trifolium lagopus Pourr. ex Willd., 1802	127501	Trifolium sylvaticum Gérard ex Loise	Doublon	A supprimer		
2	820030923	Corniche du Rhône et ensemble de	127479	Trifolium smyrnaeum Boiss., 1843	127501	Trifolium sylvaticum Gérard ex Loise	Doublon	A supprimer		
1	820030105	Plateau de Die et ruisseau de Meyr	127598	Trinia vulgaris DC., 1830	127595	Trinia glauca (L.) Dumort., 1827	Doublon	A supprimer		
1	820030113	Montagnes de Toussière et de la P	127598	Trinia vulgaris DC., 1830	127595	Trinia glauca (L.) Dumort., 1827	Doublon	A supprimer		
1	820030173	Gorges des Gâts et Forêt du Sapet	127598	Trinia vulgaris DC., 1830	127595	Trinia glauca (L.) Dumort., 1827	Doublon	A supprimer		
1	820031959	Falaises et pieds de falaises de la b	127598	Trinia vulgaris DC., 1830	127595	Trinia glauca (L.) Dumort., 1827	Doublon	A supprimer		
1	820031966	Montagne de Beure	127598	Trinia vulgaris DC., 1830	127595	Trinia glauca (L.) Dumort., 1827	Doublon	A supprimer		

Type de ZNIEFF	ID_MNHN	NOM ZNIEFF	CD_NOM cité	NOM cité	CODE_REF cité	NOM_REF cité	Remarque	Correction à faire	Nouveau CD_NOM	Nouveau NOM
1	820031977	Hauts plateaux sud du Vercors	127598	Trinia vulgaris DC., 1830	127595	Trinia glauca (L.) Dumort., 1827	Doublon	A supprimer		
2	820000418	Ensemble fonctionnel formé par la r	127598	Trinia vulgaris DC., 1830	127595	Trinia glauca (L.) Dumort., 1827	Doublon	A supprimer		
2	820030126	Haut-Diois, massif du Jocou	127598	Trinia vulgaris DC., 1830	127595	Trinia glauca (L.) Dumort., 1827	Doublon	A supprimer		
2	820000394	Hauts plateaux du Vercors	127598	Trinia vulgaris DC., 1830	127595	Trinia glauca (L.) Dumort., 1827	Doublon	A supprimer		
1	820030113	Montagnes de Toussière et de la P	127924	Tulipa celsiana DC., 1804	142001	Tulipa sylvestris subsp. australis (Lir	Doublon	A supprimer		
1	820030160	Montagnes de Haute-Huche et du F	127924	Tulipa celsiana DC., 1804	142001	Tulipa sylvestris subsp. australis (Lir	Doublon	A supprimer		
1	820030558	Montagne de L'Aup et montagne de	127924	Tulipa celsiana DC., 1804	142001	Tulipa sylvestris subsp. australis (Lir	Doublon	A supprimer		
1	820031959	Falaises et pieds de falaises de la b	127924	Tulipa celsiana DC., 1804	142001	Tulipa sylvestris subsp. australis (Lir	Doublon	A supprimer		
1	820031966	Montagne de Beure	127924	Tulipa celsiana DC., 1804	142001	Tulipa sylvestris subsp. australis (Lir	Doublon	A supprimer		
1	820031977	Hauts plateaux sud du Vercors	127924	Tulipa celsiana DC., 1804	142001	Tulipa sylvestris subsp. australis (Lir	Doublon	A supprimer		
2	820030228	Haut-Diois : haut-bassin de la Drôm	127924	Tulipa celsiana DC., 1804	142001	Tulipa sylvestris subsp. australis (Lir	Doublon	A supprimer		
2	820030126	Haut-Diois, massif du Jocou	127924	Tulipa celsiana DC., 1804	142001	Tulipa sylvestris subsp. australis (Lir	Doublon	A supprimer		
2	820000394	Hauts plateaux du Vercors	127924	Tulipa celsiana DC., 1804	142001	Tulipa sylvestris subsp. australis (Lir	Doublon	A supprimer		
1	820030234	Gorges du Rimouren	127925	Tulipa clusiana DC., 1804	127925	Tulipa clusiana DC., 1804	Erreur	A supprimer		
2	820030217	Ensemble septentrional des plateau	127925	Tulipa clusiana DC., 1804	127925	Tulipa clusiana DC., 1804	Erreur	A supprimer		
1	820030234	Gorges du Rimouren	127952	Tulipa praecox Ten., 1815	127956	Tulipa raddii Reboul, 1822	Erreur	A supprimer		
2	820030217	Ensemble septentrional des plateau	127952	Tulipa praecox Ten., 1815	127956	Tulipa raddii Reboul, 1822	Erreur	A supprimer		
1	820030113	Montagnes de Toussière et de la P	142001	Tulipa sylvestris subsp. australis (Link) Pamp., 1914	142001	Tulipa sylvestris subsp. australis (Lir	Doublon	A supprimer		
1	820030160	Montagnes de Haute-Huche et du F	142001	Tulipa sylvestris subsp. australis (Link) Pamp., 1914	142001	Tulipa sylvestris subsp. australis (Lir	Doublon	A supprimer		
1	820030558	Montagne de L'Aup et montagne de	142001	Tulipa sylvestris subsp. australis (Link) Pamp., 1914	142001	Tulipa sylvestris subsp. australis (Lir	Doublon	A supprimer		
1	820031959	Falaises et pieds de falaises de la b	142001	Tulipa sylvestris subsp. australis (Link) Pamp., 1914	142001	Tulipa sylvestris subsp. australis (Lir	Doublon	A supprimer		
1	820031966	Montagne de Beure	142001	Tulipa sylvestris subsp. australis (Link) Pamp., 1914	142001	Tulipa sylvestris subsp. australis (Lir	Doublon	A supprimer		
1	820031977	Hauts plateaux sud du Vercors	142001	Tulipa sylvestris subsp. australis (Link) Pamp., 1914	142001	Tulipa sylvestris subsp. australis (Lir	Doublon	A supprimer		
2	820030228	Haut-Diois : haut-bassin de la Drôm	142001	Tulipa sylvestris subsp. australis (Link) Pamp., 1914	142001	Tulipa sylvestris subsp. australis (Lir	Doublon	A supprimer		
2	820030126	Haut-Diois, massif du Jocou	142001	Tulipa sylvestris subsp. australis (Link) Pamp., 1914	142001	Tulipa sylvestris subsp. australis (Lir	Doublon	A supprimer		
2	820000394	Hauts plateaux du Vercors	142001	Tulipa sylvestris subsp. australis (Link) Pamp., 1914	142001	Tulipa sylvestris subsp. australis (Lir	Doublon	A supprimer		
1	820030127	Détroit de Saillans	128252	Uropetalon serotinum (L.) Ker Gawl., 1817	95055	Dipcadi serotinum (L.) Medik., 1790	Doublon	A supprimer		
2	820000418	Ensemble fonctionnel formé par la r	128252	Uropetalon serotinum (L.) Ker Gawl., 1817	95055	Dipcadi serotinum (L.) Medik., 1790	Doublon	A supprimer		
2	820000351	Ensemble fonctionnel formé par le f	128314	Utricularia major sensu P.Fourn., 1937	128307	Utricularia australis R.Br., 1810	Doublon	A supprimer		
2	820000424	Zone fonctionnelle de la rivière Isèr	128314	Utricularia major sensu P.Fourn., 1937	128307	Utricularia australis R.Br., 1810	Doublon	A supprimer		
2	820000351	Ensemble fonctionnel formé par le f	128316	Utricularia neglecta Lehm., 1828	128307	Utricularia australis R.Br., 1810	Doublon	A supprimer		
2	820000424	Zone fonctionnelle de la rivière Isèr	128316	Utricularia neglecta Lehm., 1828	128307	Utricularia australis R.Br., 1810	Doublon	A supprimer		
1	820030189	Marais de Montoisson et milieux env	128322	Utricularia vulgaris L., 1753	128322	Utricularia vulgaris L., 1753	Erreur (à rapporter à Utricularia austr	A remplacer	128307	Utricularia australis R.Br., 1810
1	820030231	Le Rhône à Baix et Saulce-sur-Rhô	128322	Utricularia vulgaris L., 1753	128322	Utricularia vulgaris L., 1753	Erreur (à rapporter à Utricularia austr	A remplacer	128307	Utricularia australis R.Br., 1810
1	820030244	Confluent de la Drôme et du Rhône	128322	Utricularia vulgaris L., 1753	128322	Utricularia vulgaris L., 1753	Erreur (à rapporter à Utricularia austr	A remplacer	128307	Utricularia australis R.Br., 1810
1	820030437	Etang Saint Louis et bois environna	128322	Utricularia vulgaris L., 1753	128322	Utricularia vulgaris L., 1753	Erreur (à rapporter à Utricularia austr	A remplacer	128307	Utricularia australis R.Br., 1810
2	820004274	Collines sableuses du Tricastin et F	128322	Utricularia vulgaris L., 1753	128322	Utricularia vulgaris L., 1753	Erreur (à rapporter à Utricularia austr	A remplacer	128307	Utricularia australis R.Br., 1810
2	820000351	Ensemble fonctionnel formé par le f	128322	Utricularia vulgaris L., 1753	128322	Utricularia vulgaris L., 1753	Doublon et erreur (se rapporte à Utricu	A supprimer		
2	820031028	Gorges du Doux, du Duzon et de la	128322	Utricularia vulgaris L., 1753	128322	Utricularia vulgaris L., 1753	Erreur (à rapporter à Utricularia austr	A remplacer	128307	Utricularia australis R.Br., 1810
2	820000424	Zone fonctionnelle de la rivière Isèr	128322	Utricularia vulgaris L., 1753	128322	Utricularia vulgaris L., 1753	Doublon et erreur (se rapporte à Utricu	A supprimer		
1	820030494	Gorges de l'Aygues	128333	Vaccaria pyramidata Medik., 1789	152321	Vaccaria hispanica var. hispanica (M	Doublon	A supprimer		
1	820030495	Plateau de Saint Laurent	128333	Vaccaria pyramidata Medik., 1789	152321	Vaccaria hispanica var. hispanica (M	Doublon	A supprimer		
2	820010172	Chaînon septentrionaux des Baronn	128333	Vaccaria pyramidata Medik., 1789	152321	Vaccaria hispanica var. hispanica (M	Doublon	A supprimer		
1	820030494	Gorges de l'Aygues	128334	Vaccaria segetalis Asch., 1860	128330	Vaccaria hispanica (Mill.) Rauschert	Doublon	A supprimer		
1	820030495	Plateau de Saint Laurent	128334	Vaccaria segetalis Asch., 1860	128330	Vaccaria hispanica (Mill.) Rauschert	Doublon	A supprimer		
2	820010172	Chaînon septentrionaux des Baronn	128334	Vaccaria segetalis Asch., 1860	128330	Vaccaria hispanica (Mill.) Rauschert	Doublon	A supprimer		
1	820031959	Falaises et pieds de falaises de la b	128391	Valeriana celtica L., 1753	128391	Valeriana celtica L., 1753	Doublon et erreur (se rapporte à Valer	A supprimer		
1	820031977	Hauts plateaux sud du Vercors	128391	Valeriana celtica L., 1753	128391	Valeriana celtica L., 1753	Doublon et erreur (se rapporte à Valer	A supprimer		
2	820000394	Hauts plateaux du Vercors	128391	Valeriana celtica L., 1753	128391	Valeriana celtica L., 1753	Doublon et erreur (se rapporte à Valer	A supprimer		
1	820030051	Plateau des Chaux	128456	Valerianella auricula DC., 1815	718830	Valerianella dentata f. rimosa (Basta	Doublon	A supprimer		
1	820030057	Rocher de l'Aigle, Vallée de Lesper	128456	Valerianella auricula DC., 1815	718830	Valerianella dentata f. rimosa (Basta	Doublon	A supprimer		
1	820030488	Fort de Mévouillon et prairies humid	128456	Valerianella auricula DC., 1815	718830	Valerianella dentata f. rimosa (Basta	Doublon	A supprimer		
2	820030497	Chaînon méridionaux des Baronn	128456	Valerianella auricula DC., 1815	718830	Valerianella dentata f. rimosa (Basta	Doublon	A supprimer		
2	820000386	Chaînon occidentaux du Vercors	128456	Valerianella auricula DC., 1815	718830	Valerianella dentata f. rimosa (Basta	Doublon	A supprimer		
1	820030002	Rochers de Presles et de Choranch	128481	Valerianella morisonii (Spreng.) DC., 1830	718829	Valerianella dentata f. dentata	Doublon	A supprimer		
1	820030051	Plateau des Chaux	128481	Valerianella morisonii (Spreng.) DC., 1830	718829	Valerianella dentata f. dentata	Doublon	A supprimer		
1	820030086	Montagnes d'Aucelon, de Boutarina	128481	Valerianella morisonii (Spreng.) DC., 1830	718829	Valerianella dentata f. dentata	Doublon	A supprimer		
1	820030137	Grange Neuve et la Glacière	128481	Valerianella morisonii (Spreng.) DC., 1830	718829	Valerianella dentata f. dentata	Doublon	A supprimer		
1	820030459	Montagne de Chamouse	128481	Valerianella morisonii (Spreng.) DC., 1830	718829	Valerianella dentata f. dentata	Doublon	A supprimer		
2	820030080	Chaînon du Diois central	128481	Valerianella morisonii (Spreng.) DC., 1830	718829	Valerianella dentata f. dentata	Doublon	A supprimer		
2	820030497	Chaînon méridionaux des Baronn	128481	Valerianella morisonii (Spreng.) DC., 1830	718829	Valerianella dentata f. dentata	Doublon	A supprimer		
2	820000386	Chaînon occidentaux du Vercors	128481	Valerianella morisonii (Spreng.) DC., 1830	718829	Valerianella dentata f. dentata	Doublon	A supprimer		
2	820000420	Royans et vallée de la Bourne	128481	Valerianella morisonii (Spreng.) DC., 1830	718829	Valerianella dentata f. dentata	Doublon	A supprimer		
1	820030187	Plateau du Rouvergue et plateau de	128575	Verbascum floccosum Waldst. & Kit., 1802	128633	Verbascum pulverulentum Vill., 1779	Doublon	A supprimer		
1	820030464	Massif de Garde Grosse et montag	128575	Verbascum floccosum Waldst. & Kit., 1802	128633	Verbascum pulverulentum Vill., 1779	Doublon	A supprimer		
2	820003632	Chaînon occidentaux des Baronn	128575	Verbascum floccosum Waldst. & Kit., 1802	128633	Verbascum pulverulentum Vill., 1779	Doublon	A supprimer		
1	820030113	Montagnes de Toussière et de la P	129501	Viola arenaria DC., 1805	129674	Viola rupestris F.W.Schmidt, 1791	Doublon	A supprimer		
1	820030130	Crêtes de Chauvac et Saint André-e	129501	Viola arenaria DC., 1805	129674	Viola rupestris F.W.Schmidt, 1791	Doublon	A supprimer		
1	820030428	Montagnes du Pied-du-Mulet, de N	129501	Viola arenaria DC., 1805	129674	Viola rupestris F.W.Schmidt, 1791	Doublon	A supprimer		
1	820030459	Montagne de Chamouse	129501	Viola arenaria DC., 1805	129674	Viola rupestris F.W.Schmidt, 1791	Doublon	A supprimer		
1	820030496	Montagne d'Angèle	129501	Viola arenaria DC., 1805	129674	Viola rupestris F.W.Schmidt, 1791	Doublon	A supprimer		
2	820030497	Chaînon méridionaux des Baronn	129501	Viola arenaria DC., 1805	129674	Viola rupestris F.W.Schmidt, 1791	Doublon	A supprimer		
2	820010172	Chaînon septentrionaux des Baronn	129501	Viola arenaria DC., 1805	129674	Viola rupestris F.W.Schmidt, 1791	Doublon	A supprimer		
2	820030126	Haut-Diois, massif du Jocou	129501	Viola arenaria DC., 1805	129674	Viola rupestris F.W.Schmidt, 1791	Doublon	A supprimer		

Type de ZNIEFF	ID_MNHN	NOM ZNIEFF	CD_NOM cité	NOM cité	CODE_REF cité	NOM_REF cité	Remarque	Correction à faire	Nouveau CD_NOM	Nouveau NOM
2	820000394	Hauts plateaux du Vercors	129501	Viola arenaria DC., 1805	129674	Viola rupestris F.W.Schmidt, 1791	Doublon	A supprimer		
1	820030214	Plateau des Gras	142307	Viola canina subsp. jordanii (Hanry) Rouy & Foucau	129596	Viola jordanii Hanry, 1853	Doublon	A supprimer		
1	820030428	Montagnes du Pied-du-Mulet, de N	142307	Viola canina subsp. jordanii (Hanry) Rouy & Foucau	129596	Viola jordanii Hanry, 1853	Doublon	A supprimer		
1	820030926	Forêt de Banne	142307	Viola canina subsp. jordanii (Hanry) Rouy & Foucau	129596	Viola jordanii Hanry, 1853	Doublon	A supprimer		
2	820030497	Chaînon méridionaux des Baronn	142307	Viola canina subsp. jordanii (Hanry) Rouy & Foucau	129596	Viola jordanii Hanry, 1853	Doublon	A supprimer		
2	820030037	Plateaux calcaires des Gras et de J	142307	Viola canina subsp. jordanii (Hanry) Rouy & Foucau	129596	Viola jordanii Hanry, 1853	Doublon	A supprimer		



Révision de la liste des espèces déterminantes de la flore vasculaire des ZNIEFF à l'échelle de la zone biogéographique méditerranéenne de la région Auvergne-Rhône-Alpes

La liste actualisée des espèces déterminantes de flore vasculaire de la zone méditerranéenne, conçue selon la méthodologie proposée par le MNHN contient 474 taxons déterminants (dont quelques taxons de rang supra spécifique) correspondant à une liste de 476 taxons selon le référentiel taxonomique national en vigueur (TAXREF v12.0). Parmi ces taxons, 29 taxons sont considérés comme des espèces confidentielles, dont la présence dans une ZNIEFF donnée ne devra pas être divulguée. **Avec ses 476 taxons, la nouvelle liste propose donc une nette augmentation du nombre d'espèces par rapport aux anciennes listes (350 taxons déterminants ou déterminants avec critères).**

Cette nouvelle liste permet de justifier par des données espèces déterminantes flore 231 ZNIEFF (contre 214 selon l'ancienne liste des espèces déterminantes). Parmi les 75 ZNIEFF non justifiées actuellement par des données d'espèces déterminantes flore, 57 ne possédaient pas également de données d'espèces déterminantes (ou déterminantes avec critères) selon les anciennes listes. De plus, parmi ces 75 ZNIEFF, 69 ZNIEFF sont justifiées a priori par des données d'espèces déterminantes faune, **ce sont donc seulement 6 ZNIEFF qui sont orphelines de données déterminantes flore ou faune.**

En revanche, cette nouvelle liste d'espèces déterminantes pourra être à l'origine de la création de nouvelles ZNIEFF de type I ou extensions de ZNIEFF de type I. Dès à présent, une proposition de 68 nouvelles ZNIEFF de type I ou extensions de ZNIEFF de type I a été faite mais devra être complétée et affinée.

Concernant les ZNIEFF de type II, toutes possèdent des données d'espèces déterminantes selon la liste actuelle des espèces déterminantes.

L'élaboration de cette liste actualisée des espèces déterminantes met également en exergue le travail d'actualisation à réaliser sur la base ZNIEFF par des inventaires, **ce sont en effet 105 ZNIEFF qui pourraient bénéficier d'actualisation de connaissances sur la flore déterminante dont 29 sont prioritaires à court terme.**

Mots clés : ZNIEFF, Auvergne-Rhône-Alpes, espèces déterminantes



Conservatoire botanique national du Massif central

Siège & antenne Auvergne

Le Bourg
43230 CHAVANIAC-LAFAYETTE
Téléphone : 04 71 77 55 65
Télécopie : 04 71 77 55 74
Courriel : conservatoire.siege@cbnmc.fr
Site Internet : www.cbnmc.fr

Antenne Limousin

SAFRAN
2, avenue Georges Guingouin
CS80912 - Panazol
87017 LIMOGES Cedex 1
Téléphone : 05 55 77 51 47

Antenne Rhône-Alpes

Maison du Parc
Moulin de Virieu - 2, rue Benay
42410 PÉLUSSIN
Téléphone : 04 74 59 17 93