

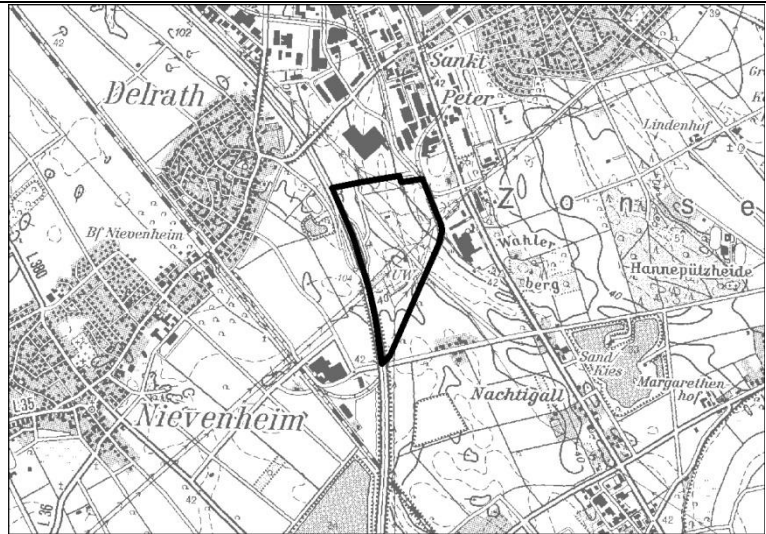
Anhang D

**Prüfbögen der im Regionalplan Düsseldorf dargestellten
gewerblichen und industriellen Nutzung (GIB, GIB-Reserve,
GIBfzN, GIBffG, ASB-GE, ASB-GERes, Hafen)**

(Sortierung der Prüfbögen nach Kommunenkürzeln in alphabetischer Reihenfolge)

Dor_021_GIB (2301-53.8)

1. Allgemeine Informationen		Kartenausschnitt (M. 1:50.000)
1.01	Kreis	Neuss
1.02	Kommune	Dormagen
1.03	Größe / Länge	ca. 46,9 ha
1.04	Reg.Plan-Darstellung bisher	Allgemeine Freiraum- und Agrarbereiche
1.05	Reg.Plan-Darstellung geplant	GIB
1.06	Bestandsbeschreibung (Realnutzung)	Umspannwerk, Acker-und Grünland, Gehölzstrukturen, Autobahnparkplatz, Kapelle
1.07	Vorbelastungen	BAB 57 westlich des Plangebietes, B9 östlich des Plangebietes, Industrie- und Gewerbeflächen nördlich, östlich und südwestlich des Plangebietes, Siedlungsfläche südöstlich des Plangebietes; Hochspannungstrasse quert das Plangebiet



2. Ermittlung Bestand und Bewertung der Umweltauswirkungen

	Schutzgut	Bestand, Beschreibung derzeitiger Umweltzustand	Betroffenheit		Voraussichtliche erhebliche Umweltauswirkungen	
			Plan gebiet	Umfeld		
2.01	Menschen, einschließlich der menschlichen Gesundheit	Kurorte / -gebiete- und Erholungsorte / - gebiete	im Plangebiet nicht vorhanden	nein	---	nein
2.02		Erholen (lärmarme Räume)	im Plangebiet nicht vorhanden	nein	---	nein
2.03		Wohnen	weder im Plangebiet noch im Umfeld vorhanden	nein	nein	nein
2.04	Tiere, Pflanzen, biologische Vielfalt	FFH- / Vogelschutzgebiet	- Im Abstand von ca. 250m FFH-Gebiet DE-4806-305 „Wähler Berg“	nein	ja	nein- keine Flächeninanspruchnahme eines FFH-Gebietes, Vorkommen eines FFH-Gebietes im Umfeld können ausgeschlossen werden, weil die Inanspruchnahme der Flächen für Industrie und Gewerbe nur außerhalb des 300 m Puffers liegen (nördlich des Umspannwerkes); Darstellung des GIB bis an die Bahnli-

2. Ermittlung Bestand und Bewertung der Umweltauswirkungen						
	Schutzgut		Bestand, Beschreibung derzeitiger Umweltzustand	Betroffenheit		Voraussichtliche erhebliche Umweltauswirkungen
				Plan gebiet	Umfeld	
						nie erfolgt vor allem aufgrund des 50.000er Maßstabs.
2.05		Naturschutzgebiet	- NSG NE-004 „Wahler Berg, Hanepützheide und Martinsee“ (Umfeld)	nein	ja	nein,- keine Flächeninanspruchnahme eines NSG, auch Vorkommen eines NSG im Umfeld können ausgeschlossen werden (s.o. FFH)
2.06		planungsrelevante Arten (Tiere, Pflanzen)	- Sturmmöwe, Zauneidechse (Umfeld), Mäusebussard (Plangebiet)	ja	ja	nein, - kein verfahrenskritisches Vorkommen einer planungsrelevanten Art im Plangebiet oder im Umfeld
2.07		§ 30 BNatSchG- bzw. § 62 LG-NW-Biotop	im Plangebiet nicht vorhanden	nein	---	nein
2.08		schutzwürdige Biotop	- BK-4806-0011: Baumhecke im Osten von Delrath (lokale Bedeutung) - BK-4806-0010: Böschungen an der Industriebahn südwestlich Sankt Peter (lokale Bedeutung)	ja	---	nein,- keine Flächeninanspruchnahme eines NSG-würdigen schutzwürdigen oder mindestens regional bedeutsamen Biotops
2.09		Biotopverbundfläche	im Plangebiet nicht vorhanden	nein	---	nein
2.10	Boden	schutzwürdige Böden	- Braunerde (sw1_bx) - Parabraunerde (sw1_ff)	ja	---	ja,- Flächeninanspruchnahme von schutzwürdigen Böden
2.11	Wasser	Wasserschutzgebiet	- WSG Auf dem Grind (Zone IIIB)	ja	---	nein,- keine Flächeninanspruchnahme eines WSG in Zone I bis IIIA
2.12		Überschwemmungsgebiet	- HQextrem des Rheins - HQextrem der unteren Erft	ja	---	nein,- keine Flächeninanspruchnahme eines Überschwemmungsgebietes HQ100
2.13	Klima / Luft	klimatische und lufthygienische Ausgleichsräume	Offenland mit klimatischer Ausgleichsfunktion	ja	---	nein,- keine erheblichen Umweltauswirkungen auf das Regionalklima; mögliche lokale Klimaauswirkungen werden vorhaben- bzw. standortbezogen auf nachgeordneter Ebene geprüft
2.14		klimarelevante Böden	im Plangebiet nicht vorhanden	nein	---	nein
2.15	Landschaft	Naturpark	weder im Plangebiet noch im Umfeld vorhanden	nein	nein	nein
2.16		Landschaftsschutzgebiet	- LSG „386B1“ (Plangebiet und Umfeld) - LSG „392D7“ (Umfeld)	ja	ja	nein,- vorhaben- und standortbezogene Prüfung auf nachgeordneter Planungs- und Zulassungsebene

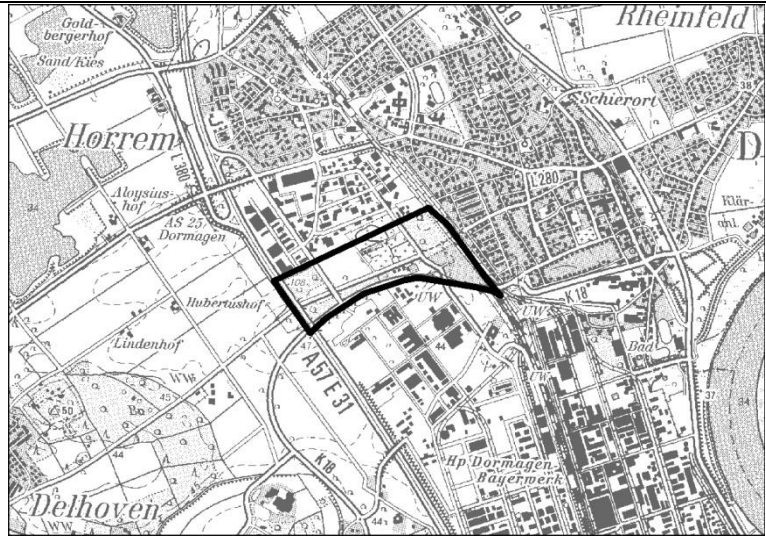
2. Ermittlung Bestand und Bewertung der Umweltauswirkungen						
	Schutzgut		Bestand, Beschreibung derzeitiger Umweltzustand	Betroffenheit		Voraussichtliche erhebliche Umweltauswirkungen
				Plan gebiet	Umfeld	
2.17		unzerschnittene verkehrsarme Räume	- UZVR-4806-077 (<1 qkm)	ja	---	nein,- keine Flächeninanspruchnahme eines UZVR 10-50 qkm
2.18		geschützter Landschaftsbestandteil	im Plangebiet nicht vorhanden	nein	---	nein
2.19	Kultur- und sonstige Sachgüter	bedeutende Kulturlandschaften	im Plangebiet nicht vorhanden	nein	---	nein
2.20		Kulturdenkmäler / Bodendenkmäler	im Plangebiet nicht vorhanden	nein	---	nein
3. Berücksichtigung der Ergebnisse der Umweltprüfung						
3.01	Nullvariante (Entwicklung bei Nichtumsetzung der Planung)		gemäß bestehendem GEP99: - Allgemeine Freiraum- und Agrarbereiche			
3.02	Gründe für die Wahl des geprüften Bereichs; Alternativen		Die Auswahl dieses Standortes beruht auf einer planerischen Gesamtkonzeption. Zur Erläuterung der konzeptionellen Grundlagen und tragenden Entscheidungsgründe zur Darstellung von Bereichen für eine gewerblich-industrielle Nutzung wird auf die Ausführungen in der Begründung zur zeichnerischen Darstellung verwiesen (Kapitel 7 der Begründung). Mit Blick auf die besondere Berücksichtigung der Belange der Umwelt wurden Raumwiderstandskarten mit relevanten Umweltinformationen erarbeitet und frühzeitig in die planerische Entscheidung einbezogen, um möglichst verträgliche Standorte zu identifizieren. Die Vorgehensweise ist im Umweltbericht unter Kapitel 7 näher beschrieben.			
3.03	Maßnahmen zur Vermeidung, Verringerung und zum Ausgleich der nachteiligen Auswirkungen		vgl. hierzu Kap. 6 des Umweltberichts			
3.04	Hinweise für eine weitergehende Umweltprüfung auf nachfolgenden Planebenen		Die Beschreibung und Bewertung der voraussichtlich erheblichen Umweltauswirkungen auf die Schutzgüter gemäß § 9 Abs. 1 ROG ist auf den nachgeordneten Planungs- und Zulassungsebenen weiter zu konkretisieren (insbesondere im Rahmen der UVP und Eingriffsregelung). Es sind insbesondere die Auswirkungen auf die folgenden schutzgutbezogenen Kriterien zu berücksichtigen: <ul style="list-style-type: none"> - Planungsrelevante Arten - schutzwürdige Biotope - schutzwürdige Böden - Wasserschutzgebiet - Überschwemmungsgebiet - klimatische und lufthygienische Ausgleichsräume - Landschaftsschutzgebiet - unzerschnittene verkehrsarme Räume 			

4. Zusammenfassende Einschätzung der Erheblichkeit der Umweltauswirkungen

Hinsichtlich der schutzgutbezogenen Beurteilung sind voraussichtlich erhebliche Umweltauswirkungen bei einem Kriterium (schutzwürdige Böden) zu erwarten, so dass die Umweltauswirkungen schutzgutübergreifend aufgrund der geringeren Gewichtung des Kriteriums als nicht erheblich eingeschätzt werden.

Dor_022_ASBG (2301-16.8)

1. Allgemeine Informationen		Kartenausschnitt (M. 1:50.000)
1.01	Kreis	Neuss
1.02	Kommune	Dormagen
1.03	Größe / Länge	ca. 48,2 ha
1.04	Reg.Plan-Darstellung bisher	Allgemeine Freiraum- und Agrarbereiche; Waldbereiche; Regionale Grünzüge; BSLE
1.05	Reg.Plan-Darstellung geplant	ASBfzN
1.06	Bestandsbeschreibung (Realnutzung)	Wald, Parkanlage, Kleingartenanlage, Siedlungsfläche, Industrie- und Gewerbefläche, Autobahn und Kreisstraße im Randbereich
1.07	Vorbelastungen	Industrie- und Gewerbeflächen im Süden sowie nördlich und südlich des Plangebietes; BAB 57 im Südwesten angrenzend, K18 und Hochspannungsleitung im Süden des Plangebietes, Bahntrasse im Osten des Plangebietes



2. Ermittlung Bestand und Bewertung der Umweltauswirkungen

	Schutzgut	Bestand, Beschreibung derzeitiger Umweltzustand	Betroffenheit		Voraussichtliche erhebliche Umweltauswirkungen	
			Plan gebiet	Umfeld		
2.01	Menschen, einschließlich der menschlichen Gesundheit	Kurorte / -gebiete- und Erholungsorte / - gebiete	im Plangebiet nicht vorhanden	nein	---	nein
2.02		Erholen (lärmarme Räume)	im Plangebiet nicht vorhanden	nein	---	nein
2.03		Wohnen	- Siedlungsfläche im östlichen Umfeld	nein	ja	vorhaben- und standortbezogene Prüfung auf nachgeordneter Planungs- und Zulassungsebene
2.04	Tiere, Pflanzen, biologische Vielfalt	FFH- / Vogelschutzgebiet	weder im Plangebiet noch im Umfeld vorhanden	nein	nein	nein
2.05		Naturschutzgebiet	weder im Plangebiet noch im Umfeld vorhanden	nein	nein	nein

2. Ermittlung Bestand und Bewertung der Umweltauswirkungen						
	Schutzgut		Bestand, Beschreibung derzeitiger Umweltzustand	Betroffenheit		Voraussichtliche erhebliche Umweltauswirkungen
				Plan gebiet	Umfeld	
2.06		planungsrelevante Arten (Tiere, Pflanzen)	- Feldhamster (im Umfeld)	nein	ja	nein, - kein verfahrenskritisches Vorkommen einer planungsrelevanten Art im Plangebiet oder im Umfeld
2.07		§ 30 BNatSchG- bzw. § 62 LG-NW-Biotope	im Plangebiet nicht vorhanden	nein	---	nein
2.08		schutzwürdige Biotope	- BK-4906-0013: Baumhecke und Winterlinden-Allee östlich von Delhoven (lokale Bedeutung)	ja	---	nein,- keine Flächeninanspruchnahme eines NSG-würdigen oder mindestens regional bedeutsamen schutzwürdigen Biotops
2.09		Biotopverbundfläche	- VB-D-4906-009: Grünachse zwischen A57 und Dormagen (besonderer Bedeutung)	ja	---	nein,- keine Flächeninanspruchnahme einer Biotopverbundfläche mit herausragender Bedeutung
2.10	Boden	schutzwürdige Böden	- Parabraunerde (sw1_ff) - Parabraunerde (sw2_ff)	ja	---	ja, Flächeninanspruchnahme von schutzwürdigen Böden
2.11	Wasser	Wasserschutzgebiet	im Plangebiet nicht vorhanden	nein	---	nein
2.12		Überschwemmungsgebiet	- HQextrem des Rheins	ja	---	nein,- keine Flächeninanspruchnahme eines Überschwemmungsgebietes HQ100
2.13	Klima / Luft	klimatische und lufthygienische Ausgleichsräume	Offenland und Waldbereiche mit klimatischer und lufthygienischer Ausgleichsfunktion	ja	---	vorhaben- und standortbezogene Prüfung auf nachgeordneter Planungs- und Zulassungsebene
2.14		klimarelevante Böden	im Plangebiet nicht vorhanden	nein	---	nein
2.15	Landschaft	Naturpark	weder im Plangebiet noch im Umfeld vorhanden	nein	nein	nein
2.16		Landschaftsschutzgebiet	weder im Plangebiet noch im Umfeld vorhanden	nein	nein	nein
2.17		unzerschnittene verkehrsarme Räume	- UZVR-4906-027 (<1 qkm) - UZVR-4906-036 (<1 qkm) - UZVR-4906-043 (<1 qkm) - UZVR-4906-016 (<1 qkm)	ja	---	nein,- keine Flächeninanspruchnahme eines UZVR 10-50 qkm
2.18		geschützter Landschaftsbestandteil	im Plangebiet nicht vorhanden	nein	---	nein
2.19	Kultur- und sonstige Sachgüter	bedeutende Kulturlandschaften	im Plangebiet nicht vorhanden	nein	---	nein
2.20		Kulturdenkmäler / Bodendenkmäler	im Plangebiet nicht vorhanden	nein	---	nein

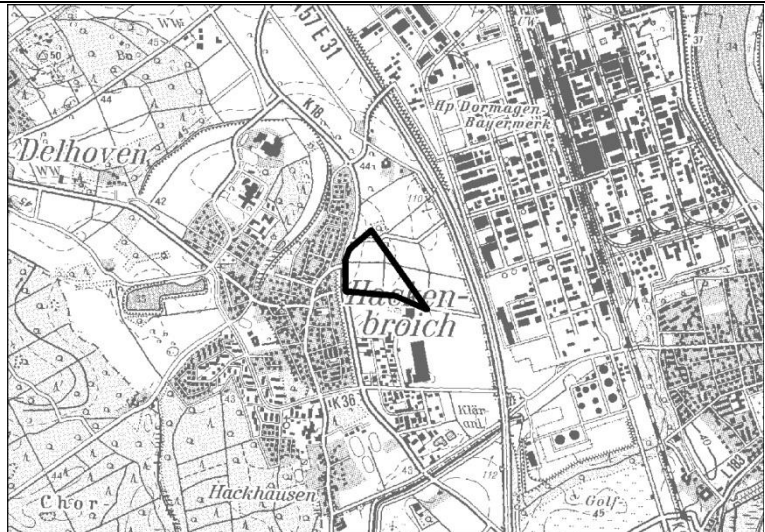
3. Berücksichtigung der Ergebnisse der Umweltprüfung		
3.01	Nullvariante (Entwicklung bei Nichtumsetzung der Planung)	gemäß bestehendem GEP99: <ul style="list-style-type: none"> - Allgemeine Freiraum- und Agrarbereiche - Waldbereiche - Regionale Grünzüge - BSLE
3.02	Gründe für die Wahl des geprüften Bereichs; Alternativen	Die Auswahl dieses Standortes beruht auf einer planerischen Gesamtkonzeption. Zur Erläuterung der konzeptionellen Grundlagen und tragenden Entscheidungsgründe zur Darstellung von Bereichen für eine gewerblich-industrielle Nutzung wird auf die Ausführungen in der Begründung zur zeichnerischen Darstellung verwiesen (Kapitel 7 der Begründung). Mit Blick auf die besondere Berücksichtigung der Belange der Umwelt wurden Raumwiderstandskarten mit relevanten Umweltinformationen erarbeitet und frühzeitig in die planerische Entscheidung einbezogen, um möglichst verträgliche Standorte zu identifizieren. Die Vorgehensweise ist im Umweltbericht unter Kapitel 7 näher beschrieben.
3.03	Maßnahmen zur Vermeidung, Verringerung und zum Ausgleich der nachteiligen Auswirkungen	vgl. hierzu Kap. 6 des Umweltberichts
3.04	Hinweise für eine weitergehende Umweltprüfung auf nachfolgenden Planebenen	Die Beschreibung und Bewertung der voraussichtlich erheblichen Umweltauswirkungen auf die Schutzgüter gemäß § 9 Abs. 1 ROG ist auf den nachgeordneten Planungs- und Zulassungsebenen weiter zu konkretisieren (insbesondere im Rahmen der UVP und Eingriffsregelung). Es sind insbesondere die Auswirkungen auf die folgenden schutzgutbezogenen Kriterien zu berücksichtigen: <ul style="list-style-type: none"> - Wohnen - Planungsrelevante Arten - schutzwürdige Biotop - Biotopverbundfläche - schutzwürdige Böden - Überschwemmungsgebiet - klimatische und lufthygienische Ausgleichsräume - unzerschnittene verkehrsarme Räume

4. Zusammenfassende Einschätzung der Erheblichkeit der Umweltauswirkungen

Hinsichtlich der schutzgutbezogenen Beurteilung sind voraussichtlich erhebliche Umweltauswirkungen bei einem Kriterium (schutzwürdige Böden) zu erwarten, so dass die Umweltauswirkungen schutzgutübergreifend aufgrund der geringeren Gewichtung des Kriteriums als nicht erheblich eingeschätzt werden.

Dor_024_ASBG (2301-12.12)

1. Allgemeine Informationen		Kartenausschnitt (M. 1:50.000)
1.01	Kreis	Neuss
1.02	Kommune	Dormagen
1.03	Größe / Länge	ca. 13 ha
1.04	Reg.Plan-Darstellung bisher	Allgemeine Freiraum- und Agrarbereiche; Waldbereiche
1.05	Reg.Plan-Darstellung geplant	ASBfzNZ
1.06	Bestandsbeschreibung (Realnutzung)	Ackerflächen; linienhafte und punktuelle Gehölzstrukturen
1.07	Vorbelastungen	Siedlungsflächen westlich des Plangebietes; Industrie- und Gewerbeflächen südlich des Plangebietes; BAB 57 östlich des Plangebietes, K18 westlich des Plangebietes



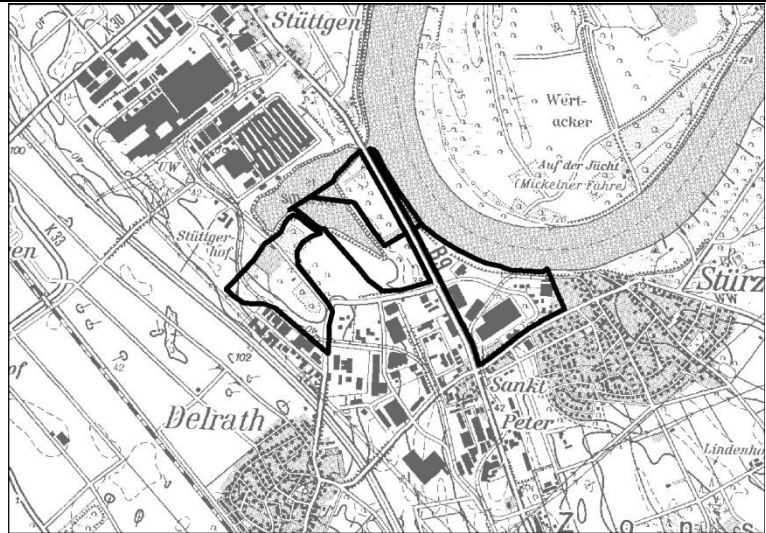
2. Ermittlung Bestand und Bewertung der Umweltauswirkungen						
	Schutzgut	Bestand, Beschreibung derzeitiger Umweltzustand	Betroffenheit		Voraussichtliche erhebliche Umweltauswirkungen	
			Plan gebiet	Umfeld		
2.01	Menschen, einschließlich der menschlichen Gesundheit	Kurorte / -gebiete- und Erholungsorte / - gebiete	im Plangebiet nicht vorhanden	nein	---	nein
2.02		Erholen (lärmarme Räume)	im Plangebiet nicht vorhanden	nein	---	nein
2.03		Wohnen	- Siedlungsfläche im Umfeld	nein	ja	vorhaben- und standortbezogene Prüfung auf nachgeordneter Planungs- und Zulassungsebene
2.04	Tiere, Pflanzen, biologische Vielfalt	FFH- / Vogelschutzgebiet	weder im Plangebiet noch im Umfeld vorhanden	nein	nein	nein
2.05		Naturschutzgebiet	weder im Plangebiet noch im Umfeld vorhanden	nein	nein	nein

2. Ermittlung Bestand und Bewertung der Umweltauswirkungen						
	Schutzgut	Bestand, Beschreibung derzeitiger Umweltzustand	Betroffenheit		Voraussichtliche erhebliche Umweltauswirkungen	
			Plan gebiet	Umfeld		
2.06		planungsrelevante Arten (Tiere, Pflanzen)	- Krickente (Umfeld)	nein	ja	nein, - kein verfahrenskritisches Vorkommen einer planungsrelevanten Art im Plangebiet oder im Umfeld
2.07		§ 30 BNatSchG- bzw. § 62 LG-NW-Biotope	im Plangebiet nicht vorhanden	nein	---	nein
2.08		schutzwürdige Biotope	- BK-4906-0008: Feldgehölze östlich von Hackenbroich (lokale Bedeutung)	ja	---	nein,- keine Flächeninanspruchnahme eines NSG-würdigen oder mindestens regional bedeutsamen schutzwürdigen Biotops
2.09		Biotopverbundfläche	im Plangebiet nicht vorhanden	nein	---	nein
2.10		Boden	schutzwürdige Böden	- Braunerde (sw1_bx) - Parabraunerde (sw1_ff) - Parabraunerde (sw2_ff)	ja	---
2.11	Wasser	Wasserschutzgebiet	im Plangebiet nicht vorhanden	nein	---	nein
2.12		Überschwemmungsgebiet	- HQextrem des Rheins	ja	---	nein,- keine Flächeninanspruchnahme eines Überschwemmungsgebietes HQ100
2.13	Klima / Luft	klimatische und lufthygienische Ausgleichsräume	- Offenland und Waldbereiche mit klimatischer und lufthygienischer Ausgleichsfunktion	ja	---	nein,- keine erheblichen Umweltauswirkungen auf das Regionalklima; mögliche lokale Klimaauswirkungen werden vorhaben- bzw. standortbezogen auf nachgeordneter Ebene geprüft
2.14		klimarelevante Böden	im Plangebiet nicht vorhanden	nein	---	nein
2.15	Landschaft	Naturpark	weder im Plangebiet noch im Umfeld vorhanden	nein	nein	nein
2.16		Landschaftsschutzgebiet	- LSG „3A5B7“ (Plangebiet und Umfeld) - LSG „3A5AC“ (Umfeld) - LSG „3A5ED“ (Umfeld)	ja	ja	vorhaben- und standortbezogene Prüfung auf nachgeordneter Planungs- und Zulassungsebene
2.17		unzerschnittene verkehrsarme Räume	- UZVR-4906-011 (1-5 qkm)	ja	---	nein, keine Flächeninanspruchnahme eines UZVR 10-50 qkm
2.18		geschützter Landschaftsbestandteil	- LB „3A5B7“	ja	---	ja, Flächeninanspruchnahme eines geschützten Landschaftsbestandteils
2.19	Kultur- und sonstige Sachgüter	bedeutende Kulturlandschaften	im Plangebiet nicht vorhanden	nein	---	nein

2. Ermittlung Bestand und Bewertung der Umweltauswirkungen						
	Schutzgut		Bestand, Beschreibung derzeitiger Umweltzustand	Betroffenheit		Voraussichtliche erhebliche Umweltauswirkungen
				Plan gebiet	Umfeld	
2.20		Kulturdenkmäler / Bodendenkmäler	im Plangebiet nicht vorhanden	nein	---	nein
3. Berücksichtigung der Ergebnisse der Umweltprüfung						
3.01	Nullvariante (Entwicklung bei Nichtumsetzung der Planung)		gemäß bestehendem GEP99: - Allgemeine Freiraum- und Agrarbereiche - Waldbereiche			
3.02	Gründe für die Wahl des geprüften Bereichs; Alternativen		Die Auswahl dieses Standortes beruht auf einer planerischen Gesamtkonzeption. Zur Erläuterung der konzeptionellen Grundlagen und tragenden Entscheidungsgründe zur Darstellung von Bereichen für eine gewerblich-industrielle Nutzung wird auf die Ausführungen in der Begründung zur zeichnerischen Darstellung verwiesen (Kapitel 7 der Begründung). Mit Blick auf die besondere Berücksichtigung der Belange der Umwelt wurden Raumwiderstandskarten mit relevanten Umweltinformationen erarbeitet und frühzeitig in die planerische Entscheidung einbezogen, um möglichst verträgliche Standorte zu identifizieren. Die Vorgehensweise ist im Umweltbericht unter Kapitel 7 näher beschrieben.			
3.03	Maßnahmen zur Vermeidung, Verringerung und zum Ausgleich der nachteiligen Auswirkungen		vgl. hierzu Kap. 6 des Umweltberichts			
3.04	Hinweise für eine weitergehende Umweltprüfung auf nachfolgenden Planebenen		Die Beschreibung und Bewertung der voraussichtlich erheblichen Umweltauswirkungen auf die Schutzgüter gemäß § 9 Abs. 1 ROG ist auf den nachgeordneten Planungs- und Zulassungsebenen weiter zu konkretisieren (insbesondere im Rahmen der UVP und Eingriffsregelung). Es sind insbesondere die Auswirkungen auf die folgenden schutzgutbezogenen Kriterien zu berücksichtigen: - Wohnen - Planungsrelevante Arten - schutzwürdige Biotope - schutzwürdige Böden - Überschwemmungsgebiet - klimatische und lufthygienische Ausgleichsräume - Landschaftsschutzgebiet - unzerschnittene verkehrsarme Räume - geschützter Landschaftsbestandteil			
4. Zusammenfassende Einschätzung der Erheblichkeit der Umweltauswirkungen						
Hinsichtlich der schutzgutbezogenen Beurteilung sind voraussichtlich erhebliche Umweltauswirkungen bei zwei Kriterien (schutzwürdige Böden, geschützte Landschaftsbestandteile) zu erwarten, so dass die Umweltauswirkungen schutzgutübergreifend als erheblich eingeschätzt werden.						

Dor_027__HAFEN (2301-43.10-B), Neu_001__HAFEN (2307-26), Dor_19__GIB (2301-43.10)

1.	Allgemeine Informationen	Kartenausschnitt (M. 1:50.000)
1.01	Kreis	Rhein-Kreis-Neuss
1.02	Kommune	Dormagen, Neuss
1.03	Größe / Länge	ca. 61,4 ha
1.04	Reg.Plan-Darstellung bisher	Allgemeine Freiraum- und Agrarbereiche, Regionale Grünzüge, BSLE, Oberflächengewässer, GIB
1.05	Reg.Plan-Darstellung geplant	GIB für zweckgebundene Nutzungen, GIB, Oberflächengewässer, Überschwemmungsbereiche
1.06	Bestandsbeschreibung (Realnutzung)	Grünlandflächen, Feldgehölze, Wald, straßen- und gewässerbegleitende Gehölzstrukturen, Uferbereiche des Rheins und des Silbersees
1.07	Vorbelastungen	B 9 verläuft zwischen den Teilflächen, Gewerbeflächen im südöstlichen Plangebiet



2. Ermittlung Bestand und Bewertung der Umweltauswirkungen

	Schutzgut	Bestand, Beschreibung derzeitiger Umweltzustand	Betroffenheit		Voraussichtliche erhebliche Umweltauswirkungen	
			Plan gebiet	Umfeld		
2.01	Menschen, einschließlich der menschlichen Gesundheit	Kurorte / -gebiete- und Erholungsorte / - gebiete	im Plangebiet nicht vorhanden	nein	---	nein
2.02		Erholen (lärmarme Räume)	im Plangebiet nicht vorhanden	nein	---	nein
2.03		Wohnen	weder im Plangebiet noch im Umfeld vorhanden	nein	nein	nein
2.04	Tiere, Pflanzen, biologische Vielfalt	FFH- / Vogelschutzgebiet	weder im Plangebiet noch im Umfeld vorhanden	nein	nein	nein
2.05		Naturschutzgebiet	- NSG D-009: NSG Himmelgeister Rheinbogen	nein	ja	ja, - keine Flächeninanspruchnahme eines NSG, aber Vorkommen eines NSG im Umfeld

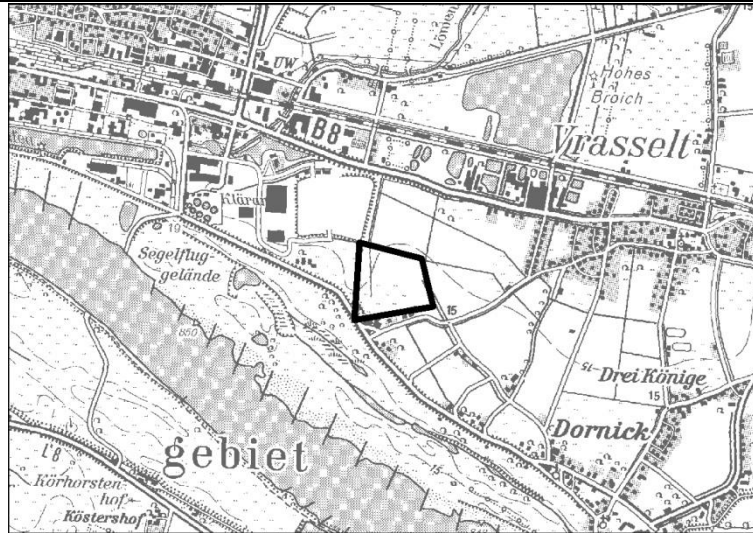
2. Ermittlung Bestand und Bewertung der Umweltauswirkungen						
	Schutzgut	Bestand, Beschreibung derzeitiger Umweltzustand	Betroffenheit		Voraussichtliche erhebliche Umweltauswirkungen	
			Plan gebiet	Umfeld		
2.06		planungsrelevante Arten (Tiere, Pflanzen)	- Sturmmöwe (Plangebiet) - Flussregenpfeifer (Umfeld) - Zauneidechse (Plangebiet)	ja	ja	nein,- keine verfahrenskritischen Vorkommen einer planungsrelevanten Art innerhalb des Plangebietes und des Umfelds
2.07		§ 30 BNatSchG- bzw. § 62 LG-NW-Biotope	im Plangebiet nicht vorhanden	nein	---	nein
2.08		Schutzwürdige Biotope	- BK-4806-0088: Silbersee (NSG-würdig, regionale Bedeutung)	ja	---	ja,- Flächeninanspruchnahme eines schutzwürdigen Biotops, welches NSG-würdig oder mindestens regional bedeutsam ist
2.09		Biotopverbundfläche	- VB-D-4806-019: Sandabgrabungen bei Stürzelberg, zwischen Horrem und Straberg und bei Hackenbroich (besondere Bedeutung) - VB-D-4806-022: Rheindeich zwischen Uedesheim und Stürzelberg (besondere Bedeutung)	ja	---	nein,- keine Flächeninanspruchnahme einer Biotopverbundfläche mit herausragender Bedeutung
2.10	Boden	Schutzwürdige Böden	- Braunerde (sw1_bx)	ja	---	ja,- Flächeninanspruchnahme von schutzwürdigen Böden
2.11	Wasser	Wasserschutzgebiet	im Plangebiet nicht vorhanden	nein	---	nein
2.12		Überschwemmungsgebiet	- HQ100 des Rheins - HQextrem des Rheins	ja	---	ja,- Inanspruchnahme eines HQ100 Überschwemmungsgebietes
2.13	Klima / Luft	klimate und lufthygienische Ausgleichsräume	- Offenlandflächen mit klimatischer Ausgleichsfunktion	ja	---	nein,- keine erheblichen Umweltauswirkungen auf das Regionalklima; mögliche lokale Klimaauswirkungen auf vorhaben- bzw. standortbezogenen auf nachgeordneter Ebene geprüft
2.14		klimatelevante Böden	im Plangebiet nicht vorhanden	nein	---	nein
2.15	Landschaft	Naturpark	weder im Plangebiet noch im Umfeld vorhanden	nein	nein	nein
2.16		Landschaftsschutzgebiet	- LSG 387F4, 3744A „Kreis Neuss“ (Plangebiet und Umfeld)	ja	ja	vorhaben- und standortbezogene Prüfung auf nachgeordneter Planungs- und Zulassungsebene
2.17		Unzerschnittene verkehrsarme Räume	- UZVR-4806-025 (1-5 qkm) - UZVR-4806-070 (10-50 qkm) - UZVR-4806-059 (<1 qkm)	ja	---	ja,- Flächeninanspruchnahme eines UZVR 10-50 qkm

2. Ermittlung Bestand und Bewertung der Umweltauswirkungen						
	Schutzgut		Bestand, Beschreibung derzeitiger Umweltzustand	Betroffenheit		Voraussichtliche erhebliche Umweltauswirkungen
				Plan gebiet	Umfeld	
2.18		Geschützter Landschaftsbestandteil	- LB 3AE62	ja	---	ja,- Flächeninanspruchnahme eines geschützten Landschaftsbestandteils
2.19	Kultur- und sonstige Sachgüter	bedeutende Kulturlandschaften	im Plangebiet nicht vorhanden	nein	---	nein
2.20		Kulturdenkmäler / Bodendenkmäler	im Plangebiet nicht vorhanden	nein	---	nein
3. Berücksichtigung der Ergebnisse der Umweltprüfung						
3.01	Nullvariante (Entwicklung bei Nichtumsetzung der Planung)		gemäß GEP 99: <ul style="list-style-type: none"> - Allgemeine Freiraum- und Agrarbereiche - Regionale Grünzüge - BSLE - Oberflächengewässer - GIB 			
3.02	Gründe für die Wahl des geprüften Bereichs; Alternativen		Die Auswahl dieses Standortes beruht auf einer planerischen Gesamtkonzeption. Zur Erläuterung der konzeptionellen Grundlagen und tragenden Entscheidungsgründe zur Darstellung von Häfen wird auf die Ausführungen in der Begründung zur zeichnerischen Darstellung verwiesen (Kapitel 7 der Begründung). Mit Blick auf die besondere Berücksichtigung der Belange der Umwelt wurden Raumwiderstandskarten mit relevanten Umweltinformationen erarbeitet und frühzeitig in die planerische Entscheidung einbezogen, um möglichst verträgliche Standorte zu identifizieren. Die Vorgehensweise ist im Umweltbericht unter Kapitel 7 näher beschrieben.			
3.03	Maßnahmen zur Vermeidung, Verringerung und zum Ausgleich der nachteiligen Auswirkungen		vgl. hierzu Kap. 6 des Umweltberichts			
3.04	Hinweise für eine weitergehende Umweltprüfung auf nachfolgenden Planebenen		Die Beschreibung und Bewertung der voraussichtlich erheblichen Umweltauswirkungen auf die Schutzgüter gemäß § 9 Abs. 1 ROG ist auf den nachgeordneten Planungs- und Zulassungsebenen weiter zu konkretisieren (insbesondere im Rahmen der UVP und Eingriffsregelung). Es sind insbesondere die Auswirkungen auf die folgenden schutzgutbezogenen Kriterien zu berücksichtigen: <ul style="list-style-type: none"> - Naturschutzgebiet - planungsrelevante Arten - schutzwürdige Biotope - Biotopverbundfläche - schutzwürdige Böden - Überschwemmungsgebiet - klimatische und lufthygienische Ausgleichsräume 			

3.	Berücksichtigung der Ergebnisse der Umweltprüfung	
		<ul style="list-style-type: none"> - Landschaftsschutzgebiet - unzerschnittene verkehrsarme Räume - geschützter Landschaftsbestandteil
4.	Zusammenfassende Einschätzung der Erheblichkeit der Umweltauswirkungen	
<p>Hinsichtlich der schutzgutbezogenen Beurteilung sind voraussichtlich erhebliche Umweltauswirkungen bei sechs Kriterien (Naturschutzgebiet, schutzwürdige Biotope, schutzwürdige Böden, Überschwemmungsgebiet, unzerschnittene verkehrsarme Räume, geschützter Landschaftsbestandteil) zu erwarten, so dass die Umweltauswirkungen schutzgutübergreifend als erheblich eingeschätzt werden.</p>		

Emm_010_HAFEN (2102-17)

1. Allgemeine Informationen		Kartenausschnitt (M. 1:50.000)
1.01	Kreis	Kleve
1.02	Kommune	Emmerich
1.03	Größe / Länge	ca. 14,2 ha
1.04	Reg.Plan-Darstellung bisher	Allgemeine Freiraum- und Agrarbereiche
1.05	Reg.Plan-Darstellung geplant	GIB für zweckgebundene Nutzungen
1.06	Bestandsbeschreibung (Realnutzung)	Grünland, randlich im Süden des Plangebietes Einzelbäume und Hofanlagen
1.07	Vorbelastungen	Segelflughafen im südwestlichen Umfeld; B 8 nördlich außerhalb des Umfeldes



2. Ermittlung Bestand und Bewertung der Umweltauswirkungen

	Schutzgut	Bestand, Beschreibung derzeitiger Umweltzustand	Betroffenheit		Voraussichtliche erhebliche Umweltauswirkungen	
			Plan gebiet	Umfeld		
2.01	Menschen, einschließlich der menschlichen Gesundheit	Kurorte / -gebiete- und Erholungsorte / - gebiete	im Plangebiet nicht vorhanden	nein	---	nein
2.02		Erholen (lärmarme Räume)	- ER-D-143: Rheinaue bei Bienen (besondere Bedeutung)	ja	---	nein,- keine Flächeninanspruchnahme von lärmarmen Räumen mit herausragender Bedeutung
2.03		Wohnen	- Einzelne Hofanlagen randlich im Plangebiet und im westlichen und südlichen Umfeld	ja	ja	vorhaben- und standortbezogene Prüfung auf nachgeordneter Planungs- und Zulassungsebene
2.04	Tiere, Pflanzen, biologische Vielfalt	FFH- / Vogelschutzgebiet	- FFH-Gebiet „Dornicksche Ward“ (DE-4103-301) (Umfeld) - VS-Gebiet „Unterer Niederrhein“ (DE-4203-401)	nein	ja	nein,- für das VS-Gebiet „VSG Unterer Niederrhein“ sowie das FFH-Gebiet „Dornicksche Ward“ sind FFH-Vorprüfungen durchgeführt worden, welche zu dem Ergebnis gekommen sind, dass erhebliche Beeinträchtigungen auf

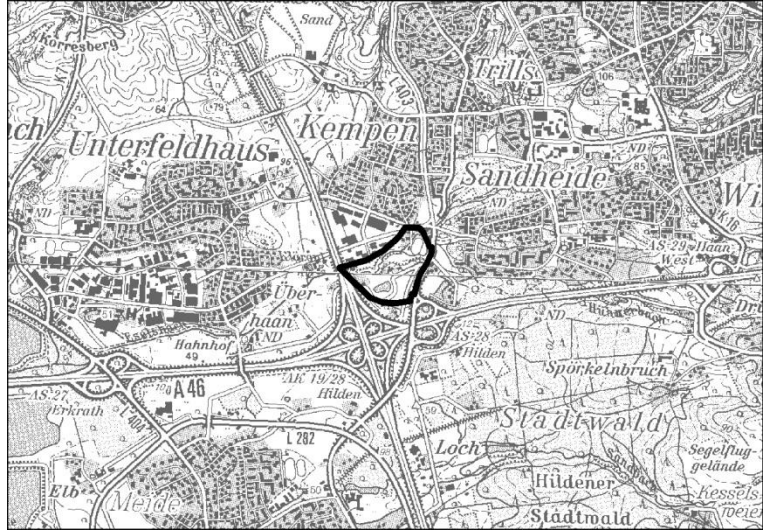
2. Ermittlung Bestand und Bewertung der Umweltauswirkungen						
	Schutzgut		Bestand, Beschreibung derzeitiger Umweltzustand	Betroffenheit		Voraussichtliche erhebliche Umweltauswirkungen
				Plan gebiet	Umfeld	
						die Erhaltungsziele ausgeschlossen werden können.
2.05		Naturschutzgebiet	weder im Plangebiet noch im Umfeld vorhanden	nein	nein	nein
2.06		planungsrelevante Arten (Tiere, Pflanzen)	- Großer Brachvogel (Umfeld) - Steinkauz (Plangebiet und Umfeld)	ja	ja	nein,- keine verfahrenskritischen Vorkommen einer planungsrelevanten Art innerhalb des Plangebietes oder Umfelds
2.07		§ 30 BNatSchG- bzw. § 62 LG-NW-Biotope	im Plangebiet nicht vorhanden	nein	---	nein
2.08		Schutzwürdige Biotope	im Plangebiet nicht vorhanden	nein	---	nein
2.09		Biotopverbundfläche	im Plangebiet nicht vorhanden	nein	---	nein
2.10	Boden	Schutzwürdige Böden	- Vega (Braunauenböden) (sw1_ff) - Vega (Braunauenböden) (sw2_ff) - Gley-Vega (sw3ff)	ja	---	ja,- Flächeninanspruchnahme von schutzwürdigen Böden
2.11	Wasser	Wasserschutzgebiet	im Plangebiet nicht vorhanden	nein	---	nein
2.12		Überschwemmungsgebiet	- Plangebiet liegt vollständig im HQextrem des Rheins	ja	---	nein,- keine Inanspruchnahme eines HQ100 Überschwemmungsgebietes
2.13	Klima / Luft	klimatechnische und lufthygienische Ausgleichsräume	- Offenland mit klimatischer Ausgleichsfunktion	ja	---	nein,- keine erheblichen Umweltauswirkungen auf das Regionalklima; mögliche lokale Klima- auswirkungen auf vorhaben- bzw. standortbezogen auf nachgeordneter Ebene geprüft
2.14		klimatechnische Böden	im Plangebiet nicht vorhanden	nein	---	nein
2.15	Landschaft	Naturpark	weder im Plangebiet noch im Umfeld vorhanden	nein	nein	nein
2.16		Landschaftsschutzgebiet	- LSG VO Rees	nein	ja	vorhaben- und standortbezogene Prüfung auf nachgeordneter Planungs- und Zulassungsebene
2.17		Unzerschnittene verkehrsarme Räume	- UZVR-4103-022 (10-50qkm)	ja	---	ja,- Flächeninanspruchnahme eines UZVR 10-50 qkm
2.18		Geschützter Landschaftsbestandteil	im Plangebiet nicht vorhanden	nein	---	nein

2. Ermittlung Bestand und Bewertung der Umweltauswirkungen						
	Schutzgut		Bestand, Beschreibung derzeitiger Umweltzustand	Betroffenheit		Voraussichtliche erhebliche Umweltauswirkungen
				Plan gebiet	Umfeld	
2.19	Kultur- und sonstige Sachgüter	bedeutende Kulturlandschaften	im Plangebiet nicht vorhanden	nein	---	nein
2.20		Kulturdenkmäler / Bodendenkmäler	im Plangebiet nicht vorhanden	nein	---	nein
3. Berücksichtigung der Ergebnisse der Umweltprüfung						
3.01	Nullvariante (Entwicklung bei Nichtumsetzung der Planung)		gemäß bestehendem GEP99: - Allgemeine Freiraum- und Agrarbereiche			
3.02	Gründe für die Wahl des geprüften Bereichs; Alternativen		Die Auswahl dieses Standortes beruht auf einer planerischen Gesamtkonzeption. Zur Erläuterung der konzeptionellen Grundlagen und tragenden Entscheidungsgründe zur Darstellung von Bereichen für GIB für zweckgebundene Nutzungen (hier: Hafen) wird auf die Ausführungen in der Begründung zur zeichnerischen Darstellung verwiesen (Kapitel 7 der Begründung). Mit Blick auf die besondere Berücksichtigung der Belange der Umwelt wurden Raumwiderstandskarten mit relevanten Umweltinformationen erarbeitet und frühzeitig in die planerische Entscheidung einbezogen, um möglichst verträgliche Standorte zu identifizieren. Die Vorgehensweise ist im Umweltbericht unter Kapitel 7 näher beschrieben.			
3.03	Maßnahmen zur Vermeidung, Verringerung und zum Ausgleich der nachteiligen Auswirkungen		vgl. hierzu Kap. 6 des Umweltberichts			
3.04	Hinweise für eine weitergehende Umweltprüfung auf nachfolgenden Planebenen		Die Beschreibung und Bewertung der voraussichtlich erheblichen Umweltauswirkungen auf die Schutzgüter gemäß § 9 Abs. 1 ROG ist auf den nachgeordneten Planungs- und Zulassungsebenen weiter zu konkretisieren (insbesondere im Rahmen der UVP und Eingriffsregelung). Es sind insbesondere die Auswirkungen auf die folgenden schutzgutbezogenen Kriterien zu berücksichtigen: - Erholen (lärmarme Räume) - Wohnen - FFH- / Vogelschutzgebiet - planungsrelevante Arten (Tiere, Pflanzen) - Schutzwürdige Böden - Überschwemmungsgebiet - klimatische und lufthygienische Ausgleichsräume - Landschaftsschutzgebiet - Unzerschnittene verkehrsarme Räume			

4. Zusammenfassende Einschätzung der Erheblichkeit der Umweltauswirkungen

Hinsichtlich der schutzgutbezogenen Beurteilung sind voraussichtlich erhebliche Umweltauswirkungen bei zwei Kriterien (Schutzwürdige Böden, Unzerschnittene verkehrsarme Räume) zu erwarten, so dass die Umweltauswirkungen schutzgutübergreifend als erheblich eingeschätzt werden.

Erk_006_ASBG (2201-3)

1.	Allgemeine Informationen		Kartenausschnitt (M. 1:50.000)
1.01	Kreis	Mettmann	
1.02	Kommune	Erkrath	
1.03	Größe / Länge	ca. 16,7ha	
1.04	Reg.Plan-Darstellung bisher	Allgemeine Freiraum und Agrarbereiche, BSLE, Regionale Grünzüge	
1.05	Reg.Plan-Darstellung geplant	ASB für Gewerbe, Überschwemmungsbereiche	
1.06	Bestandsbeschreibung (Realnutzung)	Wald, Siedlungsflächen, Gewächshäuser, Sportanlage, Fließgewässer (Eselsbach), Grünland	
1.07	Vorbelastungen	Gewerbe- und Siedlungsstrukturen nördlich angrenzend und im Plangebiet (Erkrath-Unterfeldhaus und Sandheide); AK Hilden südwestlich, AS Hilden südlich des Plangebietes, BAB 3 grenzt westlich, BAB 46 südlich und L403 östlich an das Plangebiet	

2. Ermittlung Bestand und Bewertung der Umweltauswirkungen

	Schutzgut	Bestand, Beschreibung derzeitiger Umweltzustand	Betroffenheit		Voraussichtliche erhebliche Umweltauswirkungen	
			Plan gebiet	Umfeld		
2.01	Menschen, einschließlich der menschlichen Gesundheit	Kurorte / -gebiete- und Erholungsorte / - gebiete	im Plangebiet nicht vorhanden	nein	---	nein
2.02		Erholen (lärmarme Räume)	im Plangebiet nicht vorhanden	nein	---	nein
2.03		Wohnen	- Siedlungsflächen finden sich im nördlichen und westlichen Plangebiet sowie kleinflächig im gesamten Umfeld	ja	ja	vorhaben- und standortbezogene Prüfung auf nachgeordneter Planungs- und Zulassungsebene
2.04	Tiere, Pflanzen, biologische Vielfalt	FFH- / Vogelschutzgebiet	weder im Plangebiet noch im Umfeld vorhanden	nein	nein	nein
2.05		Naturschutzgebiet	weder im Plangebiet noch im Umfeld vorhanden	nein	nein	nein

2. Ermittlung Bestand und Bewertung der Umweltauswirkungen						
	Schutzgut	Bestand, Beschreibung derzeitiger Umweltzustand	Betroffenheit		Voraussichtliche erhebliche Umweltauswirkungen	
			Plan gebiet	Umfeld		
2.06		planungsrelevante Arten (Tiere, Pflanzen)	weder im Plangebiet noch im Umfeld vorhanden	nein	nein	nein
2.07		§ 30 BNatSchG- bzw. § 62 LG-NW-Biotope	im Plangebiet nicht vorhanden	nein	---	nein
2.08		Schutzwürdige Biotope	im Plangebiet nicht vorhanden	nein	---	nein
2.09		Biotopverbundfläche	- VB-D-4807-014: Abschnitte des Mahnerter, Hühner- und Eselsbachtals (besondere Bedeutung)	ja	---	nein,- keine Flächeninanspruchnahme einer Biotopverbundfläche mit herausragender Bedeutung
2.10	Boden	Schutzwürdige Böden	- Podsol-Braunerde (sw1_bx) - Gley (sw1_bg)	ja	---	ja,- Flächeninanspruchnahme eines schutzwürdigen Bodens
2.11	Wasser	Wasserschutzgebiet	im Plangebiet nicht vorhanden	nein	---	nein
2.12		Überschwemmungsgebiet	- HQ100 des Eselsbaches	ja	---	ja,- Flächeninanspruchnahme eines Überschwemmungsgebietes HQ100
2.13	Klima / Luft	klimatische und lufthygienische Ausgleichsräume	- Offenland mit klimatischer Ausgleichsfunktion - Wald mit lufthygienischer Ausgleichsfunktion	ja	---	nein,- keine erheblichen Umweltauswirkungen auf das Regionalklima; mögliche lokale Klimaauswirkungen werden vorhaben- bzw. standortbezogen auf nachgeordneter Ebene geprüft
2.14		klimarelevante Böden	- Gley	ja	---	ja,- Flächeninanspruchnahme von klimarelevanten Böden
2.15	Landschaft	Naturpark	weder im Plangebiet noch im Umfeld vorhanden	nein	nein	nein
2.16		Landschaftsschutzgebiet	- LSG Eselsbach (Plangebiet, Umfeld) - LSG Bruchhauser Graben (Umfeld) - LSG Sedentaler Bach/ Eickerter Busch (Umfeld) - LSG Hildener Stadtwald/ Itter (Umfeld)	ja	ja	vorhaben- und standortbezogene Prüfung auf nachgeordneter Planungs- und Zulassungsebene
2.17		Unzerschnittene verkehrsarme Räume	- UZVR-4707-008 (<1 qkm)	ja	---	nein,- keine Flächeninanspruchnahme eines unzerschnittenen verkehrsarmen Raumes 10-50 qkm

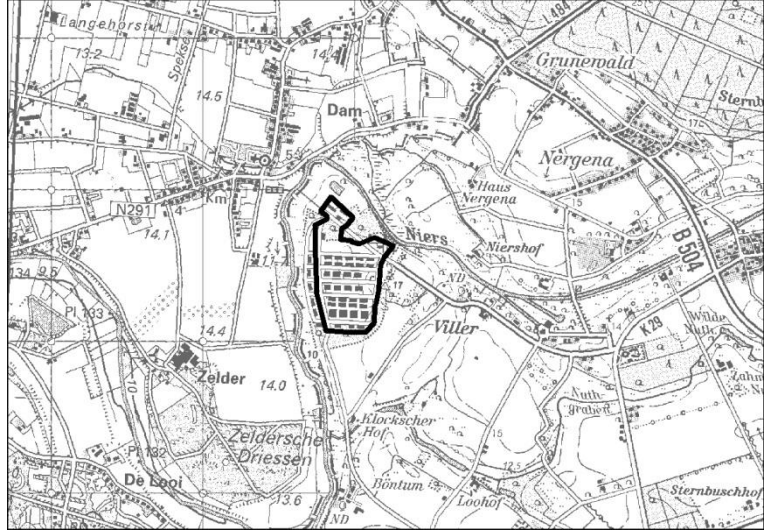
2. Ermittlung Bestand und Bewertung der Umweltauswirkungen						
	Schutzgut		Bestand, Beschreibung derzeitiger Umweltzustand	Betroffenheit		Voraussichtliche erhebliche Umweltauswirkungen
				Plan gebiet	Umfeld	
2.18		Geschützter Landschaftsbestandteil	im Plangebiet nicht vorhanden	nein	---	nein
2.19	Kultur- und sonstige Sachgüter	bedeutende Kulturlandschaften	im Plangebiet nicht vorhanden	nein	---	nein
2.20		Kulturdenkmäler / Bodendenkmäler	im Plangebiet nicht vorhanden	nein	---	nein
3. Berücksichtigung der Ergebnisse der Umweltprüfung						
3.01	Nullvariante (Entwicklung bei Nichtumsetzung der Planung)		gemäß bestehendem GEP99: - Allgemeine Freiraum und Agrarbereiche - BSLE - Regionale Grünzüge			
3.02	Gründe für die Wahl des geprüften Bereichs; Alternativen		Die Auswahl dieses Standortes beruht auf einer planerischen Gesamtkonzeption. Zur Erläuterung der konzeptionellen Grundlagen und tragenden Entscheidungsgründe zur Darstellung von Bereichen für eine gewerbliche Nutzung wird auf die Ausführungen in der Begründung zur zeichnerischen Darstellung verwiesen (Kapitel 7 der Begründung). Mit Blick auf die besondere Berücksichtigung der Belange der Umwelt wurden Raumwiderstandskarten mit relevanten Umweltinformationen erarbeitet und frühzeitig in die planerische Entscheidung einbezogen, um möglichst verträgliche Standorte zu identifizieren. Die Vorgehensweise ist im Umweltbericht unter Kapitel 7 näher beschrieben.			
3.03	Maßnahmen zur Vermeidung, Verringerung und zum Ausgleich der nachteiligen Auswirkungen		vgl. hierzu Kap. 6 des Umweltberichtes.			
3.04	Hinweise für eine weitergehende Umweltprüfung auf nachfolgenden Planebenen		Die Beschreibung und Bewertung der voraussichtlich erheblichen Umweltauswirkungen auf die Schutzgüter gemäß § 9 Abs. 1 ROG ist auf den nachgeordneten Planungs- und Zulassungsebenen weiter zu konkretisieren (insbesondere im Rahmen der UVP und Eingriffsregelung). Es sind insbesondere die Auswirkungen auf die folgenden schutzgutbezogenen Kriterien zu berücksichtigen: - Wohnen - Biotopverbundfläche - schutzwürdige Böden - Überschwemmungsgebiet - klimatische und lufthygienische Ausgleichsräume - klimarelevante Böden - Landschaftsschutzgebiet - unzerschnittene verkehrsarme Räume			

4. Zusammenfassende Einschätzung der Erheblichkeit der Umweltauswirkungen

Da sich die klimarelevanten Böden und die schutzwürdigen Böden überlagern, sind Umweltauswirkungen auf dieselben Bodentypen zu erwarten. Um eine Doppelbewertung zu vermeiden, geht die Betroffenheit der Kriterien nur einfach in die zusammenfassende Einschätzung ein.

Hinsichtlich der schutzgutbezogenen Beurteilung sind demnach voraussichtlich erhebliche Umweltauswirkungen bei zwei Kriterien (schutzwürdige / klimarelevante Böden, Überschwemmungsgebiet) zu erwarten, so dass die Umweltauswirkungen schutzgutübergreifend als erheblich eingeschätzt werden.

Goc_010_GIBfzN (2104-13) - Alternative

1. Allgemeine Informationen		Kartenausschnitt (M. 1:50.000)	
1.01	Kreis	Kleve	
1.02	Kommune	Goch	
1.03	Größe / Länge	ca. 34,1 ha	
1.04	Reg.Plan-Darstellung bisher	Allgemeine Freiraum und Agrarbereiche, Waldbereiche, Überschwemmungsbereiche, BSLE, BSN	
1.05	Reg.Plan-Darstellung geplant	GIB für zweckgebundene Nutzungen, Überschwemmungsbereiche	
1.06	Bestandsbeschreibung (Realnutzung)	Siedlungsflächen	
1.07	Vorbelastungen	Dichte Bebauung innerhalb der Planfestlegung	

2. Ermittlung Bestand und Bewertung der Umweltauswirkungen						
	Schutzgut	Bestand, Beschreibung derzeitiger Umweltzustand	Betroffenheit		Voraussichtliche erhebliche Umweltauswirkungen	
			Plan gebiet	Umfeld		
2.01	Menschen, einschließlich der menschlichen Gesundheit	Kurorte / -gebiete- und Erholungsorte / - gebiete	im Plangebiet nicht vorhanden	nein	---	nein
2.02		Erholen (lärmarme Räume)	im Plangebiet nicht vorhanden	nein	---	nein
2.03		Wohnen	- Im Plangebiet und im Umfeld sind Siedlungsstrukturen vorhanden, wobei es sich bei der GIB-Ausweisung um eine Nutzungsänderung handelt	ja	ja	vorhaben- und standortbezogene Prüfung auf nachgeordneter Planungs- und Zulassungsebene
2.04	Tiere, Pflanzen, biologische Vielfalt	FFH- / Vogelschutzgebiet	weder im Plangebiet noch im Umfeld vorhanden	nein	nein	nein

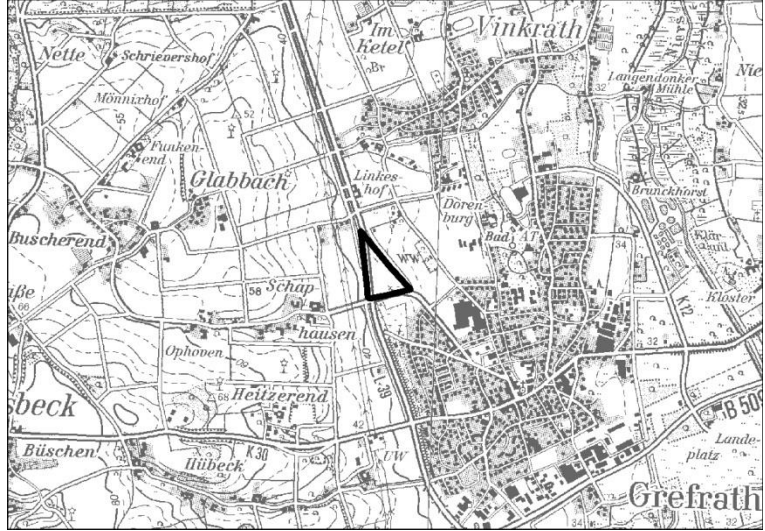
2. Ermittlung Bestand und Bewertung der Umweltauswirkungen						
	Schutzgut	Bestand, Beschreibung derzeitiger Umweltzustand	Betroffenheit		Voraussichtliche erhebliche Umweltauswirkungen	
			Plan gebiet	Umfeld		
2.05		Naturschutzgebiet	- NSG Mühlenbruch (Umfeld)	nein	ja	ja,- keine Flächeninanspruchnahme eines NSG, aber Vorkommen eines NSG im Umfeld
2.06		planungsrelevante Arten (Tiere, Pflanzen)	weder im Plangebiet noch im Umfeld vorhanden	nein	nein	nein
2.07		§ 30 BNatSchG- bzw. § 62 LG-NW-Biotope	im Plangebiet nicht vorhanden	nein	---	nein
2.08		Schutzwürdige Biotope	- BK-4202-013: Hammsche Buschund Niers bis zur Staatsgrenze (regionale Bedeutung)	ja	---	ja,- Flächeninanspruchnahme eines schutzwürdigen Biotops, welches regional bedeutsam ist
2.09		Biotopverbundfläche	im Plangebiet nicht vorhanden	nein	---	nein
2.10	Boden	Schutzwürdige Böden	im Plangebiet nicht vorhanden	nein	---	nein
2.11	Wasser	Wasserschutzgebiet	im Plangebiet nicht vorhanden	nein	---	nein
2.12		Überschwemmungsgebiet	- Planfestlegung liegt zum Teil innerhalb des HQextrem der Niers	ja	---	nein,- keine Inanspruchnahme eines HQ100 Überschwemmungsgebietes
2.13	Klima / Luft	klimatische und lufthygienische Ausgleichsräume	- Dichte Bebauung und Versiegelung im gesamten Plangebiet ohne klimatische und lufthygienische Ausgleichsfunktion	nein	---	nein
2.14		klimarelevante Böden	im Plangebiet nicht vorhanden	nein	---	nein
2.15	Landschaft	Naturpark	weder im Plangebiet noch im Umfeld vorhanden	nein	nein	nein
2.16		Landschaftsschutzgebiet	- LP09-3.3.1 (Plangebiet und Umfeld)	ja	ja	vorhaben- und standortbezogene Prüfung auf nachgeordneter Planungs- und Zulassungsebene
2.17		Unzerschnittene verkehrsarme Räume	- UZVR-4202-042 (10-50 qkm)	ja	---	ja,- Flächeninanspruchnahme eines UZVR 10-50 qkm
2.18		Geschützter Landschaftsbestandteil	im Plangebiet nicht vorhanden	nein	---	nein
2.19	Kultur- und sonstige Sachgüter	bedeutende Kulturlandschaften	RPD 025: Niersaue bei Kessel (Goch)	ja	---	ja,- Flächeninanspruchnahme eines regional bedeutsamen Kulturlandschaftsbereiches
2.20		Kulturdenkmäler / Bodendenkmäler	im Plangebiet nicht vorhanden	nein	---	nein

3. Berücksichtigung der Ergebnisse der Umweltprüfung		
3.01	Nullvariante (Entwicklung bei Nichtumsetzung der Planung)	gemäß bestehendem GEP: - Allgemeine Freiraum und Agrarbereiche - Waldbereiche - Überschwemmungsbereiche - BSLE - BSN
3.02	Gründe für die Wahl des geprüften Bereichs; Alternativen	Die Auswahl dieses Standortes beruht auf einer planerischen Gesamtkonzeption. Zur Erläuterung der konzeptionellen Grundlagen und tragenden Entscheidungsgründe zur Darstellung von Bereichen für eine gewerblich-industrielle Nutzung wird auf die Ausführungen in der Begründung zur zeichnerischen Darstellung verwiesen (Kapitel 7 der Begründung). Mit Blick auf die besondere Berücksichtigung der Belange der Umwelt wurden Raumwiderstandskarten mit relevanten Umweltinformationen erarbeitet und frühzeitig in die planerische Entscheidung einbezogen, um möglichst verträgliche Standorte zu identifizieren. Die Vorgehensweise ist im Umweltbericht unter Kapitel 7 näher beschrieben.
3.03	Maßnahmen zur Vermeidung, Verringerung und zum Ausgleich der nachteiligen Auswirkungen	vgl. hierzu Kap. 6 des Umweltberichts
3.04	Hinweise für eine weitergehende Umweltprüfung auf nachfolgenden Planebenen	Die Beschreibung und Bewertung der voraussichtlich erheblichen Umweltauswirkungen auf die Schutzgüter gemäß § 9 Abs. 1 ROG ist auf den nachgeordneten Planungs- und Zulassungsebenen weiter zu konkretisieren (insbesondere im Rahmen der UVP und Eingriffsregelung). Es sind insbesondere die Auswirkungen auf die folgenden schutzgutbezogenen Kriterien zu berücksichtigen: - Wohnen - Naturschutzgebiet - schutzwürdige Biotop - Landschaftsschutzgebiete - unzerschnittene verkehrsarme Räume - bedeutende Kulturlandschaft

4. Zusammenfassende Einschätzung der Erheblichkeit der Umweltauswirkungen

Hinsichtlich der schutzgutbezogenen Beurteilung sind voraussichtlich erhebliche Umweltauswirkungen bei vier Kriterien (Naturschutzgebiet, schutzwürdige Biotop, UZVR, bedeutende Kulturlandschaft) zu erwarten, so dass die Umweltauswirkungen schutzgutübergreifend als erheblich eingeschätzt werden.

Gref_005_GIBRES

1.	Allgemeine Informationen	Kartenausschnitt (M. 1:50.000)
1.01	Kreis Viersen	
1.02	Kommune Grefrath	
1.03	Größe / Länge ca. 6,4 ha	
1.04	Reg.Plan-Darstellung bisher GIB	
1.05	Reg.Plan-Darstellung geplant GIB	
1.06	Bestandsbeschreibung (Realnutzung) Ackerfläche, lineare Gehölzstrukturen, kleine Siedlungsfläche	
1.07	Vorbelastungen L39 grenzt westlich an das Plangebiet, Plangebiet von Siedlungsflächen umgeben, Wasserwerk östlich des Plangebietes	

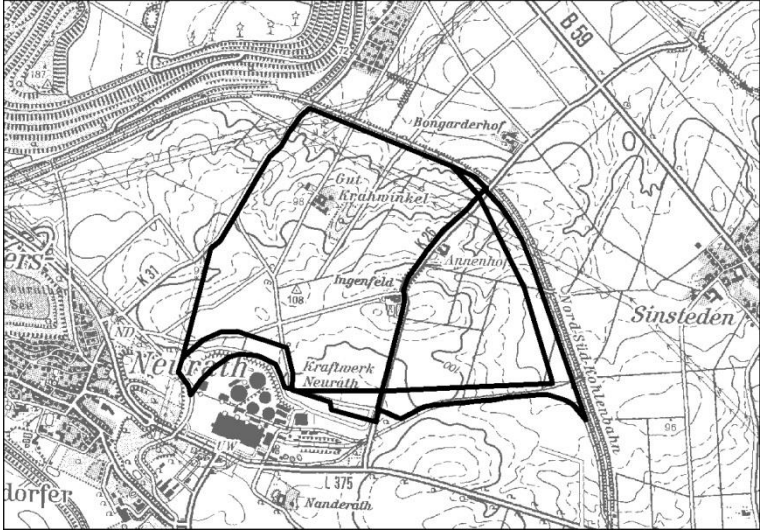
2. Ermittlung Bestand und Bewertung der Umweltauswirkungen

	Schutzgut	Bestand, Beschreibung derzeitiger Umweltzustand	Betroffenheit		Voraussichtliche erhebliche Umweltauswirkungen	
			Plan gebiet	Umfeld		
2.01	Menschen, einschließlich der menschlichen Gesundheit	Kurorte / -gebiete- und Erholungsorte / - gebiete	im Plangebiet nicht vorhanden	nein	---	nein
2.02		Erholen (lärmarme Räume)	im Plangebiet nicht vorhanden	nein	---	nein
2.03		Wohnen	im Plangebiet und Umfeld nicht vorhanden	nein	nein	nein
2.04	Tiere, Pflanzen, biologische Vielfalt	FFH- / Vogelschutzgebiet	weder im Plangebiet noch im Umfeld vorhanden	nein	nein	nein
2.05		Naturschutzgebiet	weder im Plangebiet noch im Umfeld vorhanden	nein	nein	nein
2.06		planungsrelevante Arten (Tiere, Pflanzen)	weder im Plangebiet noch im Umfeld vorhanden	nein	nein	nein

2. Ermittlung Bestand und Bewertung der Umweltauswirkungen						
	Schutzgut		Bestand, Beschreibung derzeitiger Umweltzustand	Betroffenheit		Voraussichtliche erhebliche Umweltauswirkungen
				Plan gebiet	Umfeld	
2.07		§ 30 BNatSchG- bzw. § 62 LG-NW-Biotope	im Plangebiet nicht vorhanden	nein	---	nein
2.08		Schutzwürdige Biotope	im Plangebiet nicht vorhanden	nein	---	nein
2.09		Biotopverbundfläche	im Plangebiet nicht vorhanden	nein	---	nein
2.10	Boden	Schutzwürdige Böden	- Parabraunerde (4sw3_ff) - Pseudogley-Parabraunerde (4sw2_ff)	ja	---	ja,- Flächeninanspruchnahme von schutzwürdigen Böden
2.11	Wasser	Wasserschutzgebiet	im Plangebiet nicht vorhanden	nein	---	nein
2.12		Überschwemmungsgebiet	im Plangebiet nicht vorhanden	nein	---	nein
2.13	Klima / Luft	klimatische und lufthygienische Ausgleichsräume	- Offenland mit klimatischer Ausgleichsfunktion	ja	---	nein,- keine erheblichen Umweltauswirkungen auf das Regionalklima; mögliche lokale Klimaauswirkungen werden vorhaben- bzw. standortbezogen auf nachgeordneter Ebene geprüft
2.14		klimarelevante Böden	im Plangebiet nicht vorhanden	nein	---	nein
2.15	Landschaft	Naturpark	- NTP-011: Naturpark Maas-Schwalm-Nette (Plangebiet, Umfeld)	ja	ja	nein,- vorhaben- und standortbezogene Prüfung auf nachgeordneter Planungs- und Zulassungsebene
2.16		Landschaftsschutzgebiet	weder im Plangebiet noch im Umfeld vorhanden	nein	nein	nein
2.17		Unzerschnittene verkehrsarme Räume	- UZVR-4603-005 (<1 qkm)	ja	---	nein,- keine Flächeninanspruchnahme eines unzerschnittenen verkehrsarmen Raumes 10-50 qkm
2.18		Geschützter Landschaftsbestandteil	im Plangebiet nicht vorhanden	nein	---	nein
2.19	Kultur- und sonstige Sachgüter	bedeutende Kulturlandschaften	- RPD 091: Nordkanal (Straelen, Nettetal, Grefrath, Viersen, Willich, Kaarst, Neuss)	ja	---	ja,- Flächeninanspruchnahme eines regional bedeutsamen Kulturlandschaftsbereiches
2.20		Kulturdenkmäler / Bodendenkmäler	- VIE 131: Nordkanal	ja	---	ja,- Flächeninanspruchnahme von Bereichen Bodendenkmälern

3. Berücksichtigung der Ergebnisse der Umweltprüfung		
3.01	Nullvariante (Entwicklung bei Nichtumsetzung der Planung)	gemäß bestehendem GEP99: - GIB
3.02	Gründe für die Wahl des geprüften Bereichs; Alternativen	Die Auswahl dieses Standortes beruht auf einer planerischen Gesamtkonzeption. Zur Erläuterung der konzeptionellen Grundlagen und tragenden Entscheidungsgründe zur Darstellung von Bereichen für eine gewerblich-industrielle Nutzung wird auf die Ausführungen in der Begründung zur zeichnerischen Darstellung verwiesen (Kapitel 7 der Begründung). Mit Blick auf die besondere Berücksichtigung der Belange der Umwelt wurden Raumwiderstandskarten mit relevanten Umweltinformationen erarbeitet und frühzeitig in die planerische Entscheidung einbezogen, um möglichst verträgliche Standorte zu identifizieren. Die Vorgehensweise ist im Umweltbericht unter Kapitel 7 näher beschrieben.
3.03	Maßnahmen zur Vermeidung, Verringerung und zum Ausgleich der nachteiligen Auswirkungen	vgl. hierzu Kap. 6 des Umweltberichts
3.04	Hinweise für eine weitergehende Umweltprüfung auf nachfolgenden Planebenen	Die Beschreibung und Bewertung der voraussichtlich erheblichen Umweltauswirkungen auf die Schutzgüter gemäß § 9 Abs. 1 ROG ist auf den nachgeordneten Planungs- und Zulassungsebenen weiter zu konkretisieren (insbesondere im Rahmen der UVP und Eingriffsregelung). Es sind insbesondere die Auswirkungen auf die folgenden schutzgutbezogenen Kriterien zu berücksichtigen: - schutzwürdige Böden - klimatische und lufthygienische Ausgleichsräume - Naturpark - unzerschnittene verkehrsarme Räume - bedeutenden Kulturlandschaften - Bodendenkmäler
4. Zusammenfassende Einschätzung der Erheblichkeit der Umweltauswirkungen		
Hinsichtlich der schutzgutbezogenen Beurteilung sind voraussichtlich erhebliche Umweltauswirkungen bei drei Kriterien (schutzwürdige Böden, bedeutende Kulturlandschaft, Bodendenkmäler) zu erwarten, so dass die Umweltauswirkungen schutzgutübergreifend als erheblich eingeschätzt werden.		

Grev_018_A_GIBffG, Grev_018_B_GIBffG, Grev_019_GIBffG, Grev_020_GIBffG, Rom_003_B_GIBffG, Rom_004_GIBffG

1.	Allgemeine Informationen	Kartenausschnitt (M. 1:50.000)
1.01	Kreis Neuss	
1.02	Kommune Grevenbroich	
1.03	Größe / Länge ca. 344, 8 ha	
1.04	Reg.Plan-Darstellung bisher GIB	
1.05	Reg.Plan-Darstellung geplant GIB	
1.06	Bestandsbeschreibung (Realnutzung) Ackerflächen, lineare Gehölzstrukturen, kleinere Gehölzflächen, K26, Einzelhöfe	
1.07	Vorbelastungen K 26 quert das Plangebiet, Kraftwerk grenzt an das südliche Plangebiet, zusätzlich angrenzend im Süden befindet sich ein bereits bestehendes Gewerbegebiet; Hochspannungstrassen im Westen des Plangebietes	

2. Ermittlung Bestand und Bewertung der Umweltauswirkungen						
	Schutzgut	Bestand, Beschreibung derzeitiger Umweltzustand	Betroffenheit		Voraussichtliche erhebliche Umweltauswirkungen	
			Plan gebiet	Umfeld		
2.01	Menschen, einschließlich der menschlichen Gesundheit	Kurorte / -gebiete- und Erholungsorte / - gebiete	im Plangebiet nicht vorhanden	nein	---	nein
2.02		Erholen (lärmarme Räume)	im Plangebiet nicht vorhanden	nein	---	nein
2.03		Wohnen	- Einzelhöfe im Plangebiet und im Umfeld	ja	ja	vorhaben- und standortbezogene Prüfung auf nachgeordneter Planungs- und Zulassungsebene
2.04	Tiere, Pflanzen, biologische Vielfalt	FFH- / Vogelschutzgebiet	weder im Plangebiet noch im Umfeld vorhanden	nein	nein	nein
2.05		Naturschutzgebiet	weder im Plangebiet noch im Umfeld vorhanden	nein	nein	nein

2. Ermittlung Bestand und Bewertung der Umweltauswirkungen						
	Schutzgut	Bestand, Beschreibung derzeitiger Umweltzustand	Betroffenheit		Voraussichtliche erhebliche Umweltauswirkungen	
			Plan gebiet	Umfeld		
2.06		planungsrelevante Arten (Tiere, Pflanzen)	- Wachtel (Plangebiet, Umfeld) - Feldhamster (Umfeld) - Feldlerche (Plangebiet)	ja	ja	nein,- kein verfahrenskritisches Vorkommen einer planungsrelevanten Art im Plangebiet oder im Umfeld
2.07		§ 30 BNatSchG- bzw. § 62 LG-NW-Biotope	im Plangebiet nicht vorhanden	nein	---	nein
2.08		schutzwürdige Biotope	- BK-4905-0051: Tümpel und Gehölze südlich der Vollrather Höhe (lokale Bedeutung)	ja	---	nein,- keine Flächeninanspruchnahme eines schutzwürdigen Biotops, welches NSG-würdig oder mindestens regional bedeutsam ist
2.09		Biotopverbundfläche	im Plangebiet nicht vorhanden	nein	---	nein
2.10		Boden	schutzwürdige Böden	- Parabraunerde (sw3_ff) - Kolluvisol (sw3_ff) - Pararendzina (sw3_ff)	ja	---
2.11	Wasser	Wasserschutzgebiet	im Plangebiet nicht vorhanden	nein	---	nein
2.12		Überschwemmungsgebiet	im Plangebiet nicht vorhanden	nein	---	nein
2.13	Klima / Luft	klimatechnische und lufthygienische Ausgleichsräume	- Offenland mit klimatischer Ausgleichsfunktion	ja	---	nein,- keine erheblichen Umweltauswirkungen auf das Regionalklima; mögliche lokale Klimaauswirkungen werden vorhaben- bzw. standortbezogen auf nachgeordneter Ebene geprüft
2.14		klimatechnische Böden	im Plangebiet nicht vorhanden	nein	---	nein
2.15	Landschaft	Naturpark	weder im Plangebiet noch im Umfeld vorhanden	nein	nein	nein
2.16		Landschaftsschutzgebiet	- LSG „447F4“ - LSG „458DE“ - LSG „45918“ - LSG „4593D“ - LSG „45969“	ja	ja	nein,- vorhaben- und standortbezogene Prüfung auf nachgeordneter Planungs- und Zulassungsebene
2.17		unzerschnittene verkehrsarme Räume	- UZVR-4905-044 (1-5 qkm)	ja	---	nein, - keine Flächeninanspruchnahme eines UZVR 10-50 qkm
2.18		geschützter Landschaftsbestandteil	im Plangebiet nicht vorhanden	nein	---	nein
2.19	Kultur- und sonstige Sachgüter	bedeutende Kulturlandschaften	im Plangebiet nicht vorhanden	nein	---	nein

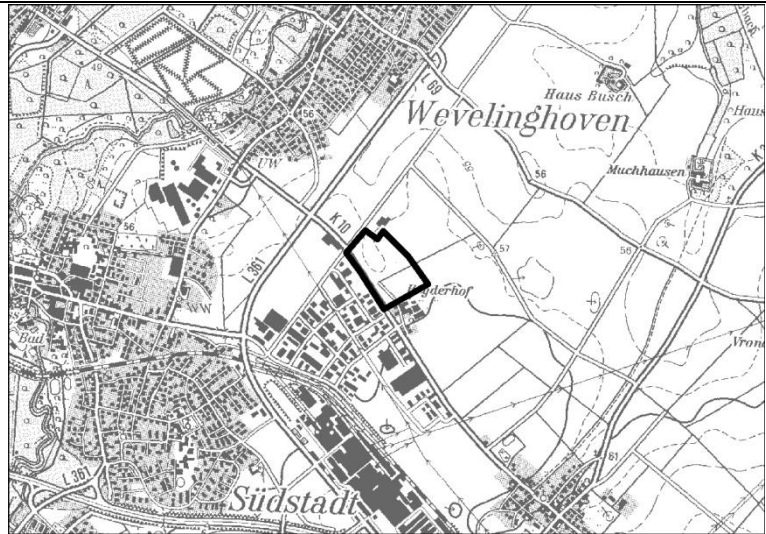
2. Ermittlung Bestand und Bewertung der Umweltauswirkungen						
	Schutzgut		Bestand, Beschreibung derzeitiger Umweltzustand	Betroffenheit		Voraussichtliche erhebliche Umweltauswirkungen
				Plan gebiet	Umfeld	
2.20		Kulturdenkmäler / Bodendenkmäler	im Plangebiet nicht vorhanden	nein	---	nein

3. Berücksichtigung der Ergebnisse der Umweltprüfung		
3.01	Nullvariante (Entwicklung bei Nichtumsetzung der Planung)	gemäß bestehendem GEP99: - GIB
3.02	Gründe für die Wahl des geprüften Bereichs; Alternativen	Die Auswahl dieses Standortes beruht auf einer planerischen Gesamtkonzeption. Zur Erläuterung der konzeptionellen Grundlagen und tragenden Entscheidungsgründe zur Darstellung von Bereichen für eine gewerblich-industrielle Nutzung wird auf die Ausführungen in der Begründung zur zeichnerischen Darstellung verwiesen (Kapitel 7 der Begründung). Mit Blick auf die besondere Berücksichtigung der Belange der Umwelt wurden Raumwiderstandskarten mit relevanten Umweltinformationen erarbeitet und frühzeitig in die planerische Entscheidung einbezogen, um möglichst verträgliche Standorte zu identifizieren. Die Vorgehensweise ist im Umweltbericht unter Kapitel 7 näher beschrieben.
3.03	Maßnahmen zur Vermeidung, Verringerung und zum Ausgleich der nachteiligen Auswirkungen	vgl. hierzu Kap. 6 des Umweltberichts
3.04	Hinweise für eine weitergehende Umweltprüfung auf nachfolgenden Planebenen	Die Beschreibung und Bewertung der voraussichtlich erheblichen Umweltauswirkungen auf die Schutzgüter gemäß § 9 Abs. 1 ROG ist auf den nachgeordneten Planungs- und Zulassungsebenen weiter zu konkretisieren (insbesondere im Rahmen der UVP und Eingriffsregelung). Es sind insbesondere die Auswirkungen auf die folgenden schutzgutbezogenen Kriterien zu berücksichtigen: - Wohnen - planungsrelevante Arten - schutzwürdige Böden - klimatische und lufthygienische Ausgleichsräume - Landschaftsschutzgebiet - unzerschnittene verkehrsarme Räume

4. Zusammenfassende Einschätzung der Erheblichkeit der Umweltauswirkungen	
<p>Hinsichtlich der schutzgutbezogenen Beurteilung sind voraussichtlich erhebliche Umweltauswirkungen bei einem Kriterium (schutzwürdige Böden) zu erwarten so dass die Umweltauswirkungen schutzgutübergreifend aufgrund der geringeren Gewichtung des Kriteriums als nicht erheblich eingeschätzt werden.</p>	

Grev_037_GIB (2302-105)

1. Allgemeine Informationen		Kartenausschnitt (M. 1:50.000)
1.01	Kreis	Neuss
1.02	Kommune	Grevenbroich
1.03	Größe / Länge	ca. 14,8 ha
1.04	Reg.Plan-Darstellung bisher	Allgemeine Freiraum- und Agrarbereiche Waldbereiche
1.05	Reg.Plan-Darstellung geplant	GIB
1.06	Bestandsbeschreibung (Realnutzung)	Acker- und Grünlandflächen, Siedlungsfläche, kleineres Stillgewässer
1.07	Vorbelastungen	L361 nordwestlich des Plangebietes; Hochspannungsleitung südwestlich des Plangebietes; Industrie- und Gewerbeflächen nordwestlich und südwestlich des Plangebietes; Siedlungsfläche südöstlich des Plangebietes



2. Ermittlung Bestand und Bewertung der Umweltauswirkungen

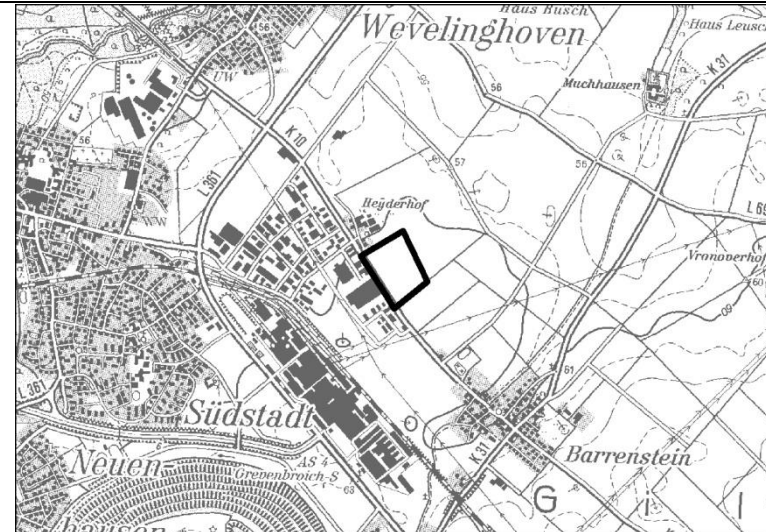
	Schutzgut	Bestand, Beschreibung derzeitiger Umweltzustand	Betroffenheit		Voraussichtliche erhebliche Umweltauswirkungen	
			Plan gebiet	Umfeld		
2.01	Menschen, einschließlich der menschlichen Gesundheit	Kurorte / -gebiete- und Erholungsorte / - gebiete	im Plangebiet nicht vorhanden	nein	---	nein
2.02		Erholen (lärmarme Räume)	im Plangebiet nicht vorhanden	nein	---	nein
2.03		Wohnen	- Hoflage im südlichen Umfeld	nein	ja	vorhaben- und standortbezogene Prüfung auf nachgeordneter Planungs- und Zulassungsebene
2.04	Tiere, Pflanzen, biologische Vielfalt	FFH- / Vogelschutzgebiet	weder im Plangebiet noch im Umfeld vorhanden	nein	nein	nein
2.05		Naturschutzgebiet	weder im Plangebiet noch im Umfeld vorhanden	nein	nein	nein

2. Ermittlung Bestand und Bewertung der Umweltauswirkungen						
	Schutzgut		Bestand, Beschreibung derzeitiger Umweltzustand	Betroffenheit		Voraussichtliche erhebliche Umweltauswirkungen
				Plan gebiet	Umfeld	
2.06		planungsrelevante Arten (Tiere, Pflanzen)	weder im Plangebiet noch im Umfeld vorhanden	nein	nein	nein
2.07		§ 30 BNatSchG- bzw. § 62 LG-NW-Biotop	im Plangebiet nicht vorhanden	nein	---	nein
2.08		schutzwürdige Biotop	im Plangebiet nicht vorhanden	nein	---	nein
2.09		Biotopverbundfläche	im Plangebiet nicht vorhanden	nein	---	nein
2.10	Boden	schutzwürdige Böden	- Parabraunerde (sw3_ff)	ja	---	ja,- Flächeninanspruchnahme von schutzwürdigen Böden
2.11	Wasser	Wasserschutzgebiet	im Plangebiet nicht vorhanden	nein	---	nein
2.12		Überschwemmungsgebiet	im Plangebiet nicht vorhanden	nein	---	nein
2.13	Klima / Luft	klimatechnische und lufthygienische Ausgleichsräume	- Offenland mit klimatischer Ausgleichsfunktion	ja	---	nein,- keine erheblichen Umweltauswirkungen auf das Regionalklima; mögliche lokale Klimaauswirkungen werden vorhaben- bzw. standortbezogen auf nachgeordneter Ebene geprüft
2.14		klimatechnische Böden	im Plangebiet nicht vorhanden	nein	---	nein
2.15	Landschaft	Naturpark	weder im Plangebiet noch im Umfeld vorhanden	nein	nein	nein
2.16		Landschaftsschutzgebiet	- LSG „454B0“	ja	ja	nein,- vorhaben- und standortbezogene Prüfung auf nachgeordneter Planungs- und Zulassungsebene
2.17		unzerschnittene verkehrsarme Räume	- UZVR-4805-019 (1-5 qkm)	ja	---	nein,- keine Flächeninanspruchnahme eines UZVR 10-50 qkm
2.18		geschützter Landschaftsbestandteil	im Plangebiet nicht vorhanden	nein	---	nein
2.19	Kultur- und sonstige Sachgüter	bedeutende Kulturlandschaften	im Plangebiet nicht vorhanden	nein	---	nein
2.20		Kulturdenkmäler / Bodendenkmäler	im Plangebiet nicht vorhanden	nein	---	nein

3. Berücksichtigung der Ergebnisse der Umweltprüfung		
3.01	Nullvariante (Entwicklung bei Nichtumsetzung der Planung)	gemäß bestehendem GEP99: - Allgemeine Freiraum- und Agrarbereiche - Waldbereiche
3.02	Gründe für die Wahl des geprüften Bereichs; Alternativen	Die Auswahl dieses Standortes beruht auf einer planerischen Gesamtkonzeption. Zur Erläuterung der konzeptionellen Grundlagen und tragenden Entscheidungsgründe zur Darstellung von Bereichen für eine gewerblich-industrielle Nutzung wird auf die Ausführungen in der Begründung zur zeichnerischen Darstellung verwiesen (Kapitel 7 der Begründung). Mit Blick auf die besondere Berücksichtigung der Belange der Umwelt wurden Raumwiderstandskarten mit relevanten Umweltinformationen erarbeitet und frühzeitig in die planerische Entscheidung einbezogen, um möglichst verträgliche Standorte zu identifizieren. Die Vorgehensweise ist im Umweltbericht unter Kapitel 7 näher beschrieben.
3.03	Maßnahmen zur Vermeidung, Verringerung und zum Ausgleich der nachteiligen Auswirkungen	vgl. hierzu Kap. 6 des Umweltberichts
3.04	Hinweise für eine weitergehende Umweltprüfung auf nachfolgenden Planebenen	Die Beschreibung und Bewertung der voraussichtlich erheblichen Umweltauswirkungen auf die Schutzgüter gemäß § 9 Abs. 1 ROG ist auf den nachgeordneten Planungs- und Zulassungsebenen weiter zu konkretisieren (insbesondere im Rahmen der UVP und Eingriffsregelung). Es sind insbesondere die Auswirkungen auf die folgenden schutzgutbezogenen Kriterien zu berücksichtigen: - schutzwürdige Böden - klimatische und lufthygienische Ausgleichsräume - Landschaftsschutzgebiet - unzerschnittene verkehrsarme Räume
4. Zusammenfassende Einschätzung der Erheblichkeit der Umweltauswirkungen		
Hinsichtlich der schutzgutbezogenen Beurteilung sind voraussichtlich erhebliche Umweltauswirkungen bei einem Kriterium (schutzwürdige Böden) zu erwarten, so dass die Umweltauswirkungen schutzgutübergreifend aufgrund der geringeren Gewichtung des Kriteriums als nicht erheblich eingeschätzt werden.		

Grev_038_GIB (2302-106)

1. Allgemeine Informationen		Kartenausschnitt (M. 1:50.000)
1.01	Kreis	Neuss
1.02	Kommune	Grevenbroich
1.03	Größe / Länge	ca. 11,7 ha
1.04	Reg.Plan-Darstellung bisher	Allgemeine Freiraum- und Agrarbereiche
1.05	Reg.Plan-Darstellung geplant	GIB
1.06	Bestandsbeschreibung (Realnutzung)	Ackerflächen, lineare Gehölzstrukturen
1.07	Vorbelastungen	Hochspannungsleitungen südwestlich und südöstlich des Plangebietes; Industrie- und Gewerbeflächen nordwestlich des Plangebietes; Siedlungsfläche südwestlich des Plangebietes; K10 westlich angrenzend ans Plangebiet



2. Ermittlung Bestand und Bewertung der Umweltauswirkungen

	Schutzgut	Bestand, Beschreibung derzeitiger Umweltzustand	Betroffenheit		Voraussichtliche erhebliche Umweltauswirkungen	
			Plan gebiet	Umfeld		
2.01	Menschen, einschließlich der menschlichen Gesundheit	Kurorte / -gebiete- und Erholungsorte / - gebiete	im Plangebiet nicht vorhanden	nein	---	nein
2.02		Erholen (lärmarme Räume)	im Plangebiet nicht vorhanden	nein	---	nein
2.03		Wohnen	- Hoflage im nördlichen Umfeld der Planfestlegung	nein	ja	vorhaben- und standortbezogene Prüfung auf nachgeordneter Planungs- und Zulassungsebene
2.04	Tiere, Pflanzen, biologische Vielfalt	FFH- / Vogelschutzgebiet	weder im Plangebiet noch im Umfeld vorhanden	nein	nein	nein
2.05		Naturschutzgebiet	weder im Plangebiet noch im Umfeld vorhanden	nein	nein	nein

2. Ermittlung Bestand und Bewertung der Umweltauswirkungen						
	Schutzgut		Bestand, Beschreibung derzeitiger Umweltzustand	Betroffenheit		Voraussichtliche erhebliche Umweltauswirkungen
				Plan gebiet	Umfeld	
2.06		planungsrelevante Arten (Tiere, Pflanzen)	- Feldhamster (im Umfeld)	nein	ja	nein, - kein verfahrenskritisches Vorkommen einer planungsrelevanten Art im Plangebiet oder im Umfeld
2.07		§ 30 BNatSchG- bzw. § 62 LG-NW-Biotope	im Plangebiet nicht vorhanden	nein	---	nein
2.08		schutzwürdige Biotope	im Plangebiet nicht vorhanden	nein	---	nein
2.09		Biotopverbundfläche	im Plangebiet nicht vorhanden	nein	---	nein
2.10	Boden	schutzwürdige Böden	- Parabraunerde (sw3_ff)	ja	---	ja,- Flächeninanspruchnahme von schutzwürdigen Böden
2.11	Wasser	Wasserschutzgebiet	im Plangebiet nicht vorhanden	nein	---	nein
2.12		Überschwemmungsgebiet	im Plangebiet nicht vorhanden	nein	---	nein
2.13	Klima / Luft	klimatechnische und lufthygienische Ausgleichsräume	- Offenland mit klimatischer Ausgleichsfunktion	ja	---	nein,- keine erheblichen Umweltauswirkungen auf das Regional Klima; mögliche lokale Klimaauswirkungen werden vorhaben- bzw. standortbezogen auf nachgeordneter Ebene geprüft
2.14		klimatechnische Böden	im Plangebiet nicht vorhanden	nein	---	nein
2.15	Landschaft	Naturpark	weder im Plangebiet noch im Umfeld vorhanden	nein	nein	nein
2.16		Landschaftsschutzgebiet	- LSG 454B0 (Umfeld)	nein	ja	nein, vorhaben- und standortbezogene Prüfung auf nachgeordneter Planungs- und Zulassungsebene
2.17		unzerschnittene verkehrsarme Räume	- UZVR-4805-019 (1-5 qkm)	ja	---	nein, keine Flächeninanspruchnahme eines UZVR 10-50 qkm
2.18		geschützter Landschaftsbestandteil	im Plangebiet nicht vorhanden	nein	---	nein
2.19	Kultur- und sonstige Sachgüter	bedeutende Kulturlandschaften	im Plangebiet nicht vorhanden	nein	---	nein
2.20		Kulturdenkmäler / Bodendenkmäler	im Plangebiet nicht vorhanden	nein	---	nein

3. Berücksichtigung der Ergebnisse der Umweltprüfung		
3.01	Nullvariante (Entwicklung bei Nichtumsetzung der Planung)	gemäß bestehendem GEP99: - Allgemeine Freiraum- und Agrarbereiche
3.02	Gründe für die Wahl des geprüften Bereichs; Alternativen	Die Auswahl dieses Standortes beruht auf einer planerischen Gesamtkonzeption. Zur Erläuterung der konzeptionellen Grundlagen und tragenden Entscheidungsgründe zur Darstellung von Bereichen für eine gewerblich-industrielle Nutzung wird auf die Ausführungen in der Begründung zur zeichnerischen Darstellung verwiesen (Kapitel 7 der Begründung). Mit Blick auf die besondere Berücksichtigung der Belange der Umwelt wurden Raumwiderstandskarten mit relevanten Umweltinformationen erarbeitet und frühzeitig in die planerische Entscheidung einbezogen, um möglichst verträgliche Standorte zu identifizieren. Die Vorgehensweise ist im Umweltbericht unter Kapitel 7 näher beschrieben.
3.03	Maßnahmen zur Vermeidung, Verringerung und zum Ausgleich der nachteiligen Auswirkungen	vgl. hierzu Kap. 6 des Umweltberichts
3.04	Hinweise für eine weitergehende Umweltprüfung auf nachfolgenden Planebenen	Die Beschreibung und Bewertung der voraussichtlich erheblichen Umweltauswirkungen auf die Schutzgüter gemäß § 9 Abs. 1 ROG ist auf den nachgeordneten Planungs- und Zulassungsebenen weiter zu konkretisieren (insbesondere im Rahmen der UVP und Eingriffsregelung). Es sind insbesondere die Auswirkungen auf die folgenden schutzgutbezogenen Kriterien zu berücksichtigen: - Planungsrelevante Arten - schutzwürdige Böden - klimatische und lufthygienische Ausgleichsräume - Landschaftsschutzgebiet - unzerschnittene verkehrsarme Räume
4. Zusammenfassende Einschätzung der Erheblichkeit der Umweltauswirkungen		
Hinsichtlich der schutzgutbezogenen Beurteilung sind voraussichtlich erhebliche Umweltauswirkungen bei einem Kriterium (schutzwürdige Böden) zu erwarten so dass die Umweltauswirkungen schutzgutübergreifend aufgrund der geringeren Gewichtung des Kriteriums als nicht erheblich eingeschätzt werden.		

Haa_001_C_ASBG (2202-16), Haa_009_ASBG (2202-6)

1. Allgemeine Informationen		Kartenausschnitt (M. 1:50.000)
1.01	Kreis	Mettmann
1.02	Kommune	Haan
1.03	Größe / Länge	ca. 42,2 ha
1.04	Reg.Plan-Darstellung bisher	ASB, Allgemeine Freiraum und Agrarbereiche, Regionale Grünzüge
1.05	Reg.Plan-Darstellung geplant	ASB für Gewerbe
1.06	Bestandsbeschreibung (Realnutzung)	Ackerflächen, Siedlungsflächen, Gewerbeflächen, Gehölzstrukturen, Kreisstraße
1.07	Vorbelastungen	Gewerbe- und Siedlungsstrukturen im Plangebiet und vorwiegend nördlich angrenzend; BAB 46 und Hochspannungsleitung südlich, L403 nördlich, Bahntrasse nördlich und westlich des Plangebietes



2. Ermittlung Bestand und Bewertung der Umweltauswirkungen

	Schutzgut	Bestand, Beschreibung derzeitiger Umweltzustand	Betroffenheit		Voraussichtliche erhebliche Umweltauswirkungen	
			Plan gebiet	Umfeld		
2.01	Menschen, einschließlich der menschlichen Gesundheit	Kurorte / -gebiete- und Erholungsorte / - gebiete	im Plangebiet nicht vorhanden	nein	---	nein
2.02		Erholen (lärmarme Räume)	im Plangebiet nicht vorhanden	nein	---	nein
2.03		Wohnen	- Siedlungsfläche ragt in das nördliche Plangebiet; überwiegend im nördlichen, zudem im östlichen und südlichen Umfeld	ja	ja	vorhaben- und standortbezogene Prüfung auf nachgeordneter Planungs- und Zulassungsebene
2.04	Tiere, Pflanzen, biologische Vielfalt	FFH- / Vogelschutzgebiet	weder im Plangebiet noch im Umfeld vorhanden	nein	nein	nein
2.05		Naturschutzgebiet	weder im Plangebiet noch im Umfeld vorhanden	nein	nein	nein

2. Ermittlung Bestand und Bewertung der Umweltauswirkungen						
	Schutzgut		Bestand, Beschreibung derzeitiger Umweltzustand	Betroffenheit		Voraussichtliche erhebliche Umweltauswirkungen
				Plan gebiet	Umfeld	
2.06		planungsrelevante Arten (Tiere, Pflanzen)	- Kiebitz (Plangebiet und Umfeld), Feldlerche (Umfeld)	ja	ja	nein,- kein verfahrenskritisches Vorkommen einer planungsrelevanten Art im Plangebiet und Umfeld
2.07		§ 30 BNatSchG- bzw. § 62 LG-NW-Biotope	im Plangebiet nicht vorhanden	nein	---	nein
2.08		Schutzwürdige Biotope	im Plangebiet nicht vorhanden	nein	---	nein
2.09		Biotopverbundfläche	- VB-D-4807-014: Abschnitte des Mahnerter, Hühner- und Eselsbachtals (besondere Bedeutung)	ja	---	nein,- keine Flächeninanspruchnahme einer Biotopverbundfläche mit herausragender Bedeutung
2.10	Boden	Schutzwürdige Böden	- Parabraunerde (sw3_ff) - Kolluvisol (sw3_ff)	ja	---	ja,- Flächeninanspruchnahme eines schutzwürdigen Bodens
2.11	Wasser	Wasserschutzgebiet	- WSG Sedental/Sandheide (Zone IIIB)	ja	---	nein,- keine Flächeninanspruchnahme eines WSG in Zone I bis IIIA
2.12		Überschwemmungsgebiet	im Plangebiet nicht vorhanden	nein	---	nein
2.13	Klima / Luft	klimatechnische und lufthygienische Ausgleichsräume	- Offenland mit klimatischer Ausgleichsfunktion	ja	---	nein,- keine erheblichen Umweltauswirkungen auf das Regionalklima; mögliche lokale Klimaauswirkungen werden vorhaben- bzw. standortbezogen auf nachgeordneter Ebene geprüft
2.14		klimatechnische Böden	im Plangebiet nicht vorhanden	nein	---	nein
2.15	Landschaft	Naturpark	weder im Plangebiet noch im Umfeld vorhanden	nein	nein	nein
2.16		Landschaftsschutzgebiet	- LSG Mahnerterbach/Hühnerbach (Umfeld) - LSG Täler von Düffel und Mettmannbach (Umfeld)	nein	ja	vorhaben- und standortbezogene Prüfung auf nachgeordneter Planungs- und Zulassungsebene
2.17		Unzerschnittene verkehrsarme Räume	- UZVR-4707-021 (1-5 qkm) - UZVR-4707-055 (<1 qkm)	ja	---	nein,- keine Flächeninanspruchnahme eines unzerschnittenen verkehrsarmen Raumes 10-50 qkm
2.18		Geschützter Landschaftsbestandteil	im Plangebiet nicht vorhanden	nein	---	nein
2.19	Kultur- und sonstige Sachgüter	bedeutende Kulturlandschaften	im Plangebiet nicht vorhanden	nein	---	nein


2. Ermittlung Bestand und Bewertung der Umweltauswirkungen						
	Schutzgut		Bestand, Beschreibung derzeitiger Umweltzustand	Betroffenheit		Voraussichtliche erhebliche Umweltauswirkungen
				Plan gebiet	Umfeld	
2.20		Kulturdenkmäler / Bodendenkmäler	im Plangebiet nicht vorhanden	nein	---	nein

3. Berücksichtigung der Ergebnisse der Umweltprüfung		
3.01	Nullvariante (Entwicklung bei Nichtumsetzung der Planung)	gemäß bestehendem GEP99: - ASB - Allgemeine Freiraum und Agrarbereiche - Regionale Grünzüge
3.02	Gründe für die Wahl des geprüften Bereichs; Alternativen	Die Auswahl dieses Standortes beruht auf einer planerischen Gesamtkonzeption. Zur Erläuterung der konzeptionellen Grundlagen und tragenden Entscheidungsgründe zur Darstellung von Bereichen für eine gewerbliche Nutzung wird auf die Ausführungen in der Begründung zur zeichnerischen Darstellung verwiesen (Kapitel 7 der Begründung). Mit Blick auf die besondere Berücksichtigung der Belange der Umwelt wurden Raumwiderstandskarten mit relevanten Umweltinformationen erarbeitet und frühzeitig in die planerische Entscheidung einbezogen, um möglichst verträgliche Standorte zu identifizieren. Die Vorgehensweise ist im Umweltbericht unter Kapitel 7 näher beschrieben.
3.03	Maßnahmen zur Vermeidung, Verringerung und zum Ausgleich der nachteiligen Auswirkungen	Vgl. hierzu Kap. 6 des Umweltberichtes.
3.04	Hinweise für eine weitergehende Umweltprüfung auf nachfolgenden Planebenen	Die Beschreibung und Bewertung der voraussichtlich erheblichen Umweltauswirkungen auf die Schutzgüter gemäß § 9 Abs. 1 ROG ist auf den nachgeordneten Planungs- und Zulassungsebenen weiter zu konkretisieren (insbesondere im Rahmen der UVP und Eingriffsregelung). Es sind insbesondere die Auswirkungen auf die folgenden schutzgutbezogenen Kriterien zu berücksichtigen: - Wohnen - planungsrelevante Arten - Biotopverbundfläche - schutzwürdige Böden - Wasserschutzgebiet - klimatische und lufthygienische Ausgleichsräume - Landschaftsschutzgebiet - unzerschnittene verkehrsarme Räume

4. Zusammenfassende Einschätzung der Erheblichkeit der Umweltauswirkungen	
Hinsichtlich der schutzgutbezogenen Beurteilung sind voraussichtlich erhebliche Umweltauswirkungen bei einem Kriterium (schutzwürdige Böden) zu erwarten, so dass die Umweltauswirkungen schutzgutübergreifend aufgrund der geringeren Gewichtung des Kriteriums als nicht erheblich eingeschätzt werden.	

Hei_003_A_ASBfGRES (2203-07)

1. Allgemeine Informationen		Kartenausschnitt (M. 1:50.000)
1.01	Kreis	Mettmann
1.02	Kommune	Heiligenhaus
1.03	Größe / Länge	ca. 12,2 ha
1.04	Reg.Plan-Darstellung bisher	GIB
1.05	Reg.Plan-Darstellung geplant	ASB für Gewerbe
1.06	Bestandsbeschreibung (Realnutzung)	Acker- und Grünland, Gehölzstrukturen, Siedlungsfläche, Landesstraße
1.07	Vorbelastungen	nord-/nordöstlich angrenzend Siedlungsflächen, tlw. Gewerbe; L156 grenzt östlich ans Plangebiet; Hochspannungstrasse südlich des Plangebietes



2. Ermittlung Bestand und Bewertung der Umweltauswirkungen

	Schutzgut	Bestand, Beschreibung derzeitiger Umweltzustand	Betroffenheit		Voraussichtliche erhebliche Umweltauswirkungen	
			Plan gebiet	Umfeld		
2.01	Menschen, einschließlich der menschlichen Gesundheit	Kurorte / -gebiete- und Erholungsorte / - gebiete	im Plangebiet nicht vorhanden	nein	---	nein
2.02		Erholen (lärmarme Räume)	im Plangebiet nicht vorhanden	nein	---	nein
2.03		Wohnen	- Siedlungsflächen überwiegend im nordöstlichen Umfeld	ja	ja	vorhaben- und standortbezogene Prüfung auf nachgeordneter Planungs- und Zulassungsebene
2.04	Tiere, Pflanzen, biologische Vielfalt	FFH- / Vogelschutzgebiet	weder im Plangebiet noch im Umfeld vorhanden	nein	nein	nein
2.05		Naturschutzgebiet	- NSG ME-053: „Angertal“ (Umfeld)	nein	ja	ja,- keine Flächeninanspruchnahme, aber Vorkommen eines NSG im Umfeld


2. Ermittlung Bestand und Bewertung der Umweltauswirkungen						
	Schutzgut		Bestand, Beschreibung derzeitiger Umweltzustand	Betroffenheit		Voraussichtliche erhebliche Umweltauswirkungen
				Plan gebiet	Umfeld	
2.06		planungsrelevante Arten (Tiere, Pflanzen)	- Steinkauz (Umfeld)	nein	ja	nein,- keine verfahrenskritischen Vorkommen einer planungsrelevanten Art innerhalb des Plangebietes oder Umfelds
2.07		§ 30 BNatSchG- bzw. § 62 LG-NW-Biotope	im Plangebiet nicht vorhanden	nein	---	nein
2.08		Schutzwürdige Biotope	im Plangebiet nicht vorhanden	nein	---	nein
2.09		Biotopverbundfläche	im Plangebiet nicht vorhanden	nein	---	nein
2.10	Boden	Schutzwürdige Böden	- Parabraunerde (sw1_ff) - Parabraunerde (sw3_ff)	ja	---	ja,- Flächeninanspruchnahme eines schutzwürdigen Bodens
2.11	Wasser	Wasserschutzgebiet	im Plangebiet nicht vorhanden	nein	---	nein
2.12		Überschwemmungsgebiet	im Plangebiet nicht vorhanden	nein	---	nein
2.13	Klima / Luft	klimatechnische und lufthygienische Ausgleichsräume	- Offenland mit klimatischer Ausgleichsfunktion	ja	---	nein,- keine erheblichen Umweltauswirkungen auf das Regionalklima; mögliche lokale Klimaauswirkungen werden vorhaben- bzw. standortbezogen auf nachgeordneter Ebene geprüft
2.14		klimatechnische Böden	- Gley - vereinzelt Anmoorgley - vereinzelt Naágley - vereinzelt Pseudogley-Gley	ja	---	ja,- Flächeninanspruchnahme von klimarelevanten Böden
2.15	Landschaft	Naturpark	weder im Plangebiet noch im Umfeld vorhanden	nein	nein	nein
2.16		Landschaftsschutzgebiet	- LSG „Anger und Nebenbäche“ (Umfeld) - LSG „Anger/ Laubecker Bach“ (Umfeld)	nein	ja	vorhaben- und standortbezogene Prüfung auf nachgeordneter Planungs- und Zulassungsebene
2.17		Unzerschnittene verkehrsarme Räume	- UZVR-4607-003 (5-10 qkm)	ja	---	nein,- keine Flächeninanspruchnahme eines unzerschnittenen verkehrsarmen Raumes 10-50 qkm
2.18		Geschützter Landschaftsbestandteil	- LB: Quell- u. Siepenbereich "Leibecker Bach" - LB „Wäldchen "Werker Wald" südlich Heiligenhaus“	ja	---	ja,- Flächeninanspruchnahme von geschützten Landschaftsbestandteilen

2. Ermittlung Bestand und Bewertung der Umweltauswirkungen						
	Schutzgut		Bestand, Beschreibung derzeitiger Umweltzustand	Betroffenheit		Voraussichtliche erhebliche Umweltauswirkungen
				Plan gebiet	Umfeld	
2.19	Kultur- und sonstige Sachgüter	bedeutende Kulturlandschaften	im Plangebiet nicht vorhanden	nein	---	nein
2.20		Kulturdenkmäler / Bodendenkmäler	im Plangebiet nicht vorhanden	nein	---	nein
3. Berücksichtigung der Ergebnisse der Umweltprüfung						
3.01	Nullvariante (Entwicklung bei Nichtumsetzung der Planung)		gemäß bestehendem GEP99: - GIB			
3.02	Gründe für die Wahl des geprüften Bereichs; Alternativen		Die Auswahl dieses Standortes beruht auf einer planerischen Gesamtkonzeption. Zur Erläuterung der konzeptionellen Grundlagen und tragenden Entscheidungsgründe zur Darstellung von Bereichen für eine gewerbliche Nutzung wird auf die Ausführungen in der Begründung zur zeichnerischen Darstellung verwiesen (Kap. 7 der Begründung). Mit Blick auf die besondere Berücksichtigung der Belange der Umwelt wurden Raumwiderstandskarten mit relevanten Umweltinformationen erarbeitet und frühzeitig in die planerische Entscheidung einbezogen, um möglichst verträgliche Standorte zu identifizieren. Die Vorgehensweise ist im Umweltbericht unter Kap. 7 näher beschrieben.			
3.03	Maßnahmen zur Vermeidung, Verringerung und zum Ausgleich der nachteiligen Auswirkungen		vgl. hierzu Kapitel 6 des Umweltberichtes.			
3.04	Hinweise für eine weitergehende Umweltprüfung auf nachfolgenden Planebenen		Die Beschreibung und Bewertung der voraussichtlich erheblichen Umweltauswirkungen auf die Schutzgüter gemäß § 9 Abs. 1 ROG ist auf den nachgeordneten Planungs- und Zulassungsebenen weiter zu konkretisieren (insbesondere im Rahmen der UVP und Eingriffsregelung). Es sind insbesondere die Auswirkungen auf die folgenden schutzgutbezogenen Kriterien zu berücksichtigen: - Wohnen - Naturschutzgebiet - planungsrelevante Arten (Tiere) - schutzwürdige Böden - klimatische und lufthygienische Ausgleichsräume - klimarelevante Böden - Landschaftsschutzgebiet - geschützter Landschaftsbestandteil - unzerschnittene verkehrsarme Räume			

4. Zusammenfassende Einschätzung der Erheblichkeit der Umweltauswirkungen

Hinsichtlich der schutzgutbezogenen Beurteilung sind voraussichtlich erhebliche Umweltauswirkungen bei vier Kriterien (Naturschutzgebiet, schutzwürdige Böden, klimarelevante Böden, geschützter Landschaftsbestandteil) zu erwarten, so dass die Umweltauswirkungen schutzgutübergreifend als erheblich eingeschätzt werden.

Hei_008_GIB (2203-8)

1.	Allgemeine Informationen	Kartenausschnitt (M. 1:50.000)
1.01	Kreis Mettmann	
1.02	Kommune Heiligenhaus	
1.03	Größe / Länge ca. 3,5 ha	
1.04	Reg.Plan-Darstellung bisher Allgemeiner Freiraum- und Agrarbereich	
1.05	Reg.Plan-Darstellung geplant GIB	
1.06	Bestandsbeschreibung (Realnutzung) Ackerfläche	
1.07	Vorbelastungen L 156 grenzt an das östliche Plangebiet; nördlich Siedlungsfläche (Heiligenhaus)	

2. Ermittlung Bestand und Bewertung der Umweltauswirkungen						
	Schutzgut	Bestand, Beschreibung derzeitiger Umweltzustand	Betroffenheit		Voraussichtliche erhebliche Umweltauswirkungen	
			Plan gebiet	Umfeld		
2.01	Menschen, einschließlich der menschlichen Gesundheit	Kurorte / -gebiete- und Erholungsorte / - gebiete	im Plangebiet nicht vorhanden	nein	---	nein
2.02		Erholen (lärmarme Räume)	im Plangebiet nicht vorhanden	nein	---	nein
2.03		Wohnen	- Siedlungsfläche ragt stückweit in das nördliche Plangebiet; Großteil im nördlichen Umfeld	ja	ja	nein,- vorhaben- und standortbezogene Prüfung auf nachgeordneter Planungs- und Zulassungsebene
2.04	Tiere, Pflanzen, biologische Vielfalt	FFH- / Vogelschutzgebiet	weder im Plangebiet noch im Umfeld vorhanden	nein	nein	nein
2.05		Naturschutzgebiet	- NSG Angertal (Umfeld)	nein	ja	ja,- keine Flächeninanspruchnahme, aber Vorkommen eines NSG im Umfeld

2. Ermittlung Bestand und Bewertung der Umweltauswirkungen						
	Schutzgut		Bestand, Beschreibung derzeitiger Umweltzustand	Betroffenheit		Voraussichtliche erhebliche Umweltauswirkungen
				Plan gebiet	Umfeld	
2.06		planungsrelevante Arten (Tiere, Pflanzen)	- Zwergfledermaus (im Umfeld)	nein	ja	nein, - kein verfahrenskritisches Vorkommen einer planungsrelevanten Art im Plangebiet oder im Umfeld
2.07		§ 30 BNatSchG- bzw. § 62 LG-NW-Biotope	im Plangebiet nicht vorhanden	nein	---	nein
2.08		Schutzwürdige Biotope	im Plangebiet nicht vorhanden	nein	---	nein
2.09		Biotopverbundfläche	- VB-D-4607-003: Baulofsbruch, Angerbachtal mit Nebentälern und Sandgrube in der Bracht (herausragende Bedeutung)	ja	---	ja,- Flächeninanspruchnahme einer Biotopverbundfläche mit herausragender Bedeutung
2.10	Boden	Schutzwürdige Böden	- Parabraunerde (sw3_ff, sw1_ff)	ja	---	ja,- Flächeninanspruchnahme von schutzwürdigen Böden
2.11	Wasser	Wasserschutzgebiet	im Plangebiet nicht vorhanden	nein	---	nein
2.12		Überschwemmungsgebiet	im Plangebiet nicht vorhanden	nein	---	nein
2.13	Klima / Luft	klimatechnische und lufthygienische Ausgleichsräume	- Offenland mit klimatischer Ausgleichsfunktion	ja	---	nein,- keine erheblichen Umweltauswirkungen auf das Regionalklima; mögliche lokale Klimaauswirkungen werden vorhaben- bzw. standortbezogen auf nachgeordneter Ebene geprüft
2.14		klimatechnische Böden	im Plangebiet nicht vorhanden	nein	---	nein
2.15	Landschaft	Naturpark	weder im Plangebiet noch im Umfeld vorhanden	nein	nein	nein
2.16		Landschaftsschutzgebiet	- LSG Anger und Nebenbäche (Umfeld) - LSG Anger / Laubecker Bach (Plangebiet und Umfeld)	ja	ja	nein,- vorhaben- und standortbezogene Prüfung auf nachgeordneter Planungs- und Zulassungsebene
2.17		Unzerschnittene verkehrsarme Räume	- UZVR-4607-003 (5-10 qkm) - UZVR-4607-048 (5-10 qkm)	ja	---	nein,- keine Flächeninanspruchnahme eines UZVR 10-50 qkm
2.18		Geschützter Landschaftsbestandteil	im Plangebiet nicht vorhanden	nein	---	nein


2. Ermittlung Bestand und Bewertung der Umweltauswirkungen						
	Schutzgut		Bestand, Beschreibung derzeitiger Umweltzustand	Betroffenheit		Voraussichtliche erhebliche Umweltauswirkungen
				Plan gebiet	Umfeld	
2.19	Kultur- und sonstige Sachgüter	bedeutende Kulturlandschaften	- RPD 147: Angerbachtal / Schwarzbachtal / Homberger Hochfläche (Ratingen, Heiligenhaus, Wülfrath, Mettmann)	ja	---	ja,- Flächeninanspruchnahme eines regional bedeutsamen Kulturlandschaftsbereiches
2.20		Kulturdenkmäler / Bodendenkmäler	im Plangebiet nicht vorhanden	nein	---	nein
3. Berücksichtigung der Ergebnisse der Umweltprüfung						
3.01	Nullvariante (Entwicklung bei Nichtumsetzung der Planung)		gemäß bestehendem GEP99: - Allgemeiner Freiraum- und Agrarbereich			
3.02	Gründe für die Wahl des geprüften Bereichs; Alternativen		Die Auswahl dieses Standortes beruht auf einer planerischen Gesamtkonzeption. Zur Erläuterung der konzeptionellen Grundlagen und tragenden Entscheidungsgründe zur Darstellung von Bereichen für eine gewerblich-industrielle Nutzung wird auf die Ausführungen in der Begründung zur zeichnerischen Darstellung verwiesen (Kapitel 7 der Begründung). Mit Blick auf die besondere Berücksichtigung der Belange der Umwelt wurden Raumwiderstandskarten mit relevanten Umweltinformationen erarbeitet und frühzeitig in die planerische Entscheidung einbezogen, um möglichst verträgliche Standorte zu identifizieren. Die Vorgehensweise ist im Umweltbericht unter Kapitel 7 näher beschrieben.			
3.03	Maßnahmen zur Vermeidung, Verringerung und zum Ausgleich der nachteiligen Auswirkungen		vgl. Kap. 6 des Umweltberichts			
3.04	Hinweise für eine weitergehende Umweltprüfung auf nachfolgenden Planebenen		Die Beschreibung und Bewertung der voraussichtlich erheblichen Umweltauswirkungen auf die Schutzgüter gemäß § 9 Abs. 1 ROG ist auf den nachgeordneten Planungs- und Zulassungsebenen weiter zu konkretisieren (insbesondere im Rahmen der UVP und Eingriffsregelung). Es sind insbesondere die Auswirkungen auf die folgenden schutzgutbezogenen Kriterien zu berücksichtigen: - Wohnen - Naturschutzgebiet - planungsrelevante Arten - Biotopverbundfläche - schutzwürdige Böden - klimatische und lufthygienische Ausgleichsräume - Landschaftsschutzgebiete - unzerschnittene verkehrsarme Räume - bedeutende Kulturlandschaften			

4. Zusammenfassende Einschätzung der Erheblichkeit der Umweltauswirkungen

Es ist davon auszugehen, dass die Planfestlegung ausschließlich westlich der L156 umgesetzt wird, so dass erhebliche Umweltauswirkungen auf die Biotopverbundfläche ausgeschlossen werden können.

Hinsichtlich der schutzgutbezogenen Beurteilung sind voraussichtlich erhebliche Umweltauswirkungen daher bei drei Kriterien (Naturschutzgebiet, schutzwürdige Böden, bedeutende Kulturlandschaften) zu erwarten, so dass die Umweltauswirkungen schutzgutübergreifend als erheblich eingeschätzt werden.

Hei_009_GIB (2203-9)

1.	Allgemeine Informationen	Kartenausschnitt (M. 1:50.000)
1.01	Kreis Mettmann	
1.02	Kommune Heiligenhaus	
1.03	Größe / Länge ca. 15,3 ha	
1.04	Reg.Plan-Darstellung bisher Allgemeiner Freiraum- und Agrarbereich, BSLE	
1.05	Reg.Plan-Darstellung geplant GIB	
1.06	Bestandsbeschreibung (Realnutzung) Ackerfläche, Gehölzstrukturen, Siedlungsfläche	
1.07	Vorbelastungen L 156 grenzt an das westliche Plangebiet; im westlichen Teil des Plangebietes befindet sich eine Siedlungsfläche	

2. Ermittlung Bestand und Bewertung der Umweltauswirkungen

	Schutzgut	Bestand, Beschreibung derzeitiger Umweltzustand	Betroffenheit		Voraussichtliche erhebliche Umweltauswirkungen	
			Plan gebiet	Umfeld		
2.01	Menschen, einschließlich der menschlichen Gesundheit	Kurorte / -gebiete- und Erholungsorte / - gebiete	im Plangebiet nicht vorhanden	nein	---	nein
2.02		Erholen (lärmarme Räume)	im Plangebiet nicht vorhanden	nein	---	nein
2.03		Wohnen	- Siedlungsfläche innerhalb der Planfestlegung	ja	ja	nein,- vorhaben- und standortbezogene Prüfung auf nachgeordneter Planungs- und Zulassungsebene
2.04	Tiere, Pflanzen, biologische Vielfalt	FFH- / Vogelschutzgebiet	weder im Plangebiet noch im Umfeld vorhanden	nein	nein	nein
2.05		Naturschutzgebiet	- NSG Angertal (Umfeld)	nein	ja	ja,- keine Flächeninanspruchnahme, aber Vorkommen eines NSG im Umfeld


2. Ermittlung Bestand und Bewertung der Umweltauswirkungen						
	Schutzgut	Bestand, Beschreibung derzeitiger Umweltzustand	Betroffenheit		Voraussichtliche erhebliche Umweltauswirkungen	
			Plan gebiet	Umfeld		
2.06		planungsrelevante Arten (Tiere, Pflanzen)	- Zwergfledermaus (im Umfeld)	nein	ja	nein, - kein verfahrenskritisches Vorkommen einer planungsrelevanten Art im Plangebiet oder im Umfeld
2.07		§ 30 BNatSchG- bzw. § 62 LG-NW-Biotope	im Plangebiet nicht vorhanden	nein	---	nein
2.08		Schutzwürdige Biotope	im Plangebiet nicht vorhanden	nein	---	nein
2.09		Biotopverbundfläche	- VB-D-4607-003: Baulofsbruch, Angerbachtal mit Nebentälern und Sandgrube in der Bracht (herausragende Bedeutung)	ja	---	ja,- Flächeninanspruchnahme einer Biotopverbundfläche mit herausragender Bedeutung
2.10	Boden	Schutzwürdige Böden	- Parabraunerde (sw3_ff, sw1_ff) - Kolluvisol (sw3_ff)	ja	---	ja,- Flächeninanspruchnahme von schutzwürdigen Böden
2.11	Wasser	Wasserschutzgebiet	im Plangebiet nicht vorhanden	nein	---	nein
2.12		Überschwemmungsgebiet	im Plangebiet nicht vorhanden	nein	---	nein
2.13	Klima / Luft	klimatische und lufthygienische Ausgleichsräume	- Offenland mit klimatischer Ausgleichsfunktion	ja	---	nein,- keine erheblichen Umweltauswirkungen auf das Regionalklima; mögliche lokale Klimaauswirkungen werden vorhaben- bzw. standortbezogen auf nachgeordneter Ebene geprüft
2.14		klimarelevante Böden	im Plangebiet nicht vorhanden	nein	---	nein
2.15	Landschaft	Naturpark	weder im Plangebiet noch im Umfeld vorhanden	nein	nein	nein
2.16		Landschaftsschutzgebiet	- LSG Anger / Laubecker Bach (Plangebiet und Umfeld)	ja	ja	nein,- vorhaben- und standortbezogene Prüfung auf nachgeordneter Planungs- und Zulassungsebene
2.17		Unzerschnittene verkehrsarme Räume	- UZVR-4607-048 (5-10 qkm)	ja	---	nein,- keine Flächeninanspruchnahme eines UZVR 10-50 qkm
2.18		Geschützter Landschaftsbestandteil	im Plangebiet nicht vorhanden	nein	---	nein
2.19	Kultur- und sonstige Sachgüter	bedeutende Kulturlandschaften	- RPD 147: Angerbachtal / Schwarzbachtal / Homberger Hochfläche (Ratingen, Heiligenhaus, Wülfrath, Mettmann)	ja	---	ja,- Flächeninanspruchnahme eines regional bedeutsamen Kulturlandschaftsbereiches

2. Ermittlung Bestand und Bewertung der Umweltauswirkungen						
	Schutzgut		Bestand, Beschreibung derzeitiger Umweltzustand	Betroffenheit		Voraussichtliche erhebliche Umweltauswirkungen
				Plan gebiet	Umfeld	
2.20		Kulturdenkmäler / Bodendenkmäler	im Plangebiet nicht vorhanden	nein	---	nein
3. Berücksichtigung der Ergebnisse der Umweltprüfung						
3.01	Nullvariante (Entwicklung bei Nichtumsetzung der Planung)		gemäß bestehendem GEP99: - Allgemeiner Freiraum- und Agrarbereich - BSLE			
3.02	Gründe für die Wahl des geprüften Bereichs; Alternativen		Die Auswahl dieses Standortes beruht auf einer planerischen Gesamtkonzeption. Zur Erläuterung der konzeptionellen Grundlagen und tragenden Entscheidungsgründe zur Darstellung von Bereichen für eine gewerblich-industrielle Nutzung wird auf die Ausführungen in der Begründung zur zeichnerischen Darstellung verwiesen (Kapitel 7 der Begründung). Mit Blick auf die besondere Berücksichtigung der Belange der Umwelt wurden Raumwiderstandskarten mit relevanten Umweltinformationen erarbeitet und frühzeitig in die planerische Entscheidung einbezogen, um möglichst verträgliche Standorte zu identifizieren. Die Vorgehensweise ist im Umweltbericht unter Kapitel 7 näher beschrieben.			
3.03	Maßnahmen zur Vermeidung, Verringerung und zum Ausgleich der nachteiligen Auswirkungen		Die erhebliche Beeinträchtigung der Biotopverbundfläche wäre durch eine Aussparung der Waldfläche im westlichen Plangebiet vermeidbar.			
3.04	Hinweise für eine weitergehende Umweltprüfung auf nachfolgenden Planebenen		Die Beschreibung und Bewertung der voraussichtlich erheblichen Umweltauswirkungen auf die Schutzgüter gemäß § 9 Abs. 1 ROG ist auf den nachgeordneten Planungs- und Zulassungsebenen weiter zu konkretisieren (insbesondere im Rahmen der UVP und Eingriffsregelung). Es sind insbesondere die Auswirkungen auf die folgenden schutzgutbezogenen Kriterien zu berücksichtigen: - Wohnen - Naturschutzgebiet - planungsrelevante Arten - Biotopverbundfläche - schutzwürdige Böden - klimatische und lufthygienische Ausgleichsräume - Landschaftsschutzgebiete - unzerschnittene verkehrsarme Räume - bedeutende Kulturlandschaften			

4. Zusammenfassende Einschätzung der Erheblichkeit der Umweltauswirkungen

Hinsichtlich der schutzgutbezogenen Beurteilung sind voraussichtlich erhebliche Umweltauswirkungen bei vier Kriterien (Naturschutzgebiet, Biotopverbundfläche, schutzwürdige Böden, bedeutende Kulturlandschaften) zu erwarten, so dass die Umweltauswirkungen schutzgutübergreifenden als erheblich eingeschätzt werden.

Jüc_009_GIBfzN (2303-6), Grev_042_GIBffG (2302-39)

1.	Allgemeine Informationen		Kartenausschnitt (M. 1:50.000)
1.01	Kreis	Neuss	
1.02	Kommune	Jüchen	
1.03	Größe / Länge	ca. 43,1 ha	
1.04	Reg.Plan-Darstellung bisher	Allgemeine Freiraum- und Agrarbereiche, Grundwasser- und Gewässerschutz, Abbauflächen im Braunkohlentagebau, Waldbereiche	
1.05	Reg.Plan-Darstellung geplant	GIBfzN, GIBffG, Grundwasser- und Gewässerschutz, Abbauflächen im Braunkohlentagebau	
1.06	Bestandsbeschreibung (Realnutzung)	Ackerflächen, linien- und flächenhafte Gehölzstrukturen	
1.07	Vorbelastungen	BAB 540 östlich, B59 nördlich und BAB 46 nördlich des Plangebietes, Bahntrasse sowie Industrie- und Gewerbeflächen nördlich des Plangebietes	

2. Ermittlung Bestand und Bewertung der Umweltauswirkungen

	Schutzgut	Bestand, Beschreibung derzeitiger Umweltzustand	Betroffenheit		Voraussichtliche erhebliche Umweltauswirkungen	
			Plan gebiet	Umfeld		
2.01	Menschen, einschließlich der menschlichen Gesundheit	Kurorte / -gebiete- und Erholungsorte / - gebiete	im Plangebiet nicht vorhanden	nein	---	nein
2.02		Erholen (lärmarme Räume)	im Plangebiet nicht vorhanden	nein	---	nein
2.03		Wohnen	weder im Plangebiet noch im Umfeld vorhanden	nein	nein	nein
2.04	Tiere, Pflanzen, biologische Vielfalt	FFH- / Vogelschutzgebiet	weder im Plangebiet noch im Umfeld vorhanden	nein	nein	nein
2.05		Naturschutzgebiet	weder im Plangebiet noch im Umfeld vorhanden	nein	nein	nein
2.06		planungsrelevante Arten (Tiere, Pflanzen)	weder im Plangebiet noch im Umfeld vorhanden	nein	nein	nein

2. Ermittlung Bestand und Bewertung der Umweltauswirkungen						
	Schutzgut		Bestand, Beschreibung derzeitiger Umweltzustand	Betroffenheit		Voraussichtliche erhebliche Umweltauswirkungen
				Plan gebiet	Umfeld	
2.07		§ 30 BNatSchG- bzw. § 62 LG-NW-Biotope	im Plangebiet nicht vorhanden	nein	---	nein
2.08		schutzwürdige Biotope	im Plangebiet nicht vorhanden	nein	---	nein
2.09		Biotopverbundfläche	- VB-D-4905-006: Ackerfluren um den Elsbach (besondere Bedeutung)	ja	---	nein,- keine Flächeninanspruchnahme einer Biotopverbundfläche mit herausragender Bedeutung
2.10	Boden	schutzwürdige Böden	- Parabraunerde (sw3_ff) - Kolluvisol (sw3_ff) - Pararendzina (sw3_ff)	ja	---	ja,- Flächeninanspruchnahme von schutzwürdigen Böden
2.11	Wasser	Wasserschutzgebiet	- WSG Fürth (Zone IIIA gepl.)	ja	---	ja,- Flächeninanspruchnahme eines WSG in Zone I bis IIIA
2.12		Überschwemmungsgebiet	im Plangebiet nicht vorhanden	nein	---	nein
2.13	Klima / Luft	klimatische und lufthygienische Ausgleichsräume	- Offenland mit klimatischer Ausgleichsfunktion	ja	---	nein,- keine erheblichen Umweltauswirkungen auf das Regionalklima; mögliche lokale Klimaauswirkungen werden vorhaben- bzw. standortbezogen auf nachgeordneter Ebene geprüft
2.14		klimarelevante Böden	im Plangebiet nicht vorhanden	nein	---	nein
2.15	Landschaft	Naturpark	weder im Plangebiet noch im Umfeld vorhanden	nein	nein	nein
2.16		Landschaftsschutzgebiet	weder im Plangebiet noch im Umfeld vorhanden	nein	nein	nein
2.17		unzerschnittene verkehrsarme Räume	- UZVR-4805-047 (1-5 qkm) - UZVR-4905-029 (<1 qkm)	ja	---	nein,- keine Flächeninanspruchnahme eines UZVR 10-50 qkm
2.18		geschützter Landschaftsbestandteil	im Plangebiet nicht vorhanden	nein	---	nein
2.19	Kultur- und sonstige Sachgüter	bedeutende Kulturlandschaften	im Plangebiet nicht vorhanden	nein	---	nein
2.20		Kulturdenkmäler / Bodendenkmäler	im Plangebiet nicht vorhanden	nein	---	nein

3. Berücksichtigung der Ergebnisse der Umweltprüfung		
3.01	Nullvariante (Entwicklung bei Nichtumsetzung der Planung)	gemäß bestehendem GEP99: <ul style="list-style-type: none"> - Allgemeine Freiraum- und Agrarbereiche, - Waldbereiche, - Grundwasser- und Gewässerschutz - Abbauflächen im Braunkohlentagebau
3.02	Gründe für die Wahl des geprüften Bereichs; Alternativen	Die Auswahl dieses Standortes beruht auf einer planerischen Gesamtkonzeption. Zur Erläuterung der konzeptionellen Grundlagen und tragenden Entscheidungsgründe zur Darstellung von Bereichen für eine gewerblich-industrielle Nutzung wird auf die Ausführungen in der Begründung zur zeichnerischen Darstellung verwiesen (Kapitel 7 der Begründung). Mit Blick auf die besondere Berücksichtigung der Belange der Umwelt wurden Raumwiderstandskarten mit relevanten Umweltinformationen erarbeitet und frühzeitig in die planerische Entscheidung einbezogen, um möglichst verträgliche Standorte zu identifizieren. Die Vorgehensweise ist im Umweltbericht unter Kapitel 7 näher beschrieben.
3.03	Maßnahmen zur Vermeidung, Verringerung und zum Ausgleich der nachteiligen Auswirkungen	vgl. hierzu Kap. 6 des Umweltberichts
3.04	Hinweise für eine weitergehende Umweltprüfung auf nachfolgenden Planebenen	Die Beschreibung und Bewertung der voraussichtlich erheblichen Umweltauswirkungen auf die Schutzgüter gemäß § 9 Abs. 1 ROG ist auf den nachgeordneten Planungs- und Zulassungsebenen weiter zu konkretisieren (insbesondere im Rahmen der UVP und Eingriffsregelung). Es sind insbesondere die Auswirkungen auf die folgenden schutzgutbezogenen Kriterien zu berücksichtigen: <ul style="list-style-type: none"> - Biotopverbundfläche - schutzwürdige Böden - Wasserschutzgebiet - klimatische und lufthygienische Ausgleichsräume - unzerschnittene verkehrsarme Räume
4. Zusammenfassende Einschätzung der Erheblichkeit der Umweltauswirkungen		
Hinsichtlich der schutzgutbezogenen Beurteilung sind voraussichtlich erhebliche Umweltauswirkungen bei zwei Kriterien (schutzwürdige Böden und Wasserschutzgebiete) zu erwarten, so dass die Umweltauswirkungen schutzgutübergreifend als erheblich eingeschätzt werden.		

Kaa_006_ASBGRES (2304-RPB 6)

1.	Allgemeine Informationen	Kartenausschnitt (M. 1:50.000)
1.01	Kreis Neuss	
1.02	Kommune Kaarst	
1.03	Größe / Länge ca. 38,5 ha (2 Teilflächen)	
1.04	Reg.Plan-Darstellung bisher ASB, Grundwasser- und Gewässerschutz	
1.05	Reg.Plan-Darstellung geplant ASB für Gewerbe, Grundwasser- und Gewässerschutz	
1.06	Bestandsbeschreibung (Realnutzung) Ackerland, einzelnes Gebäude	
1.07	Vorbelastungen nördlich des Plangebietes Siedlungs- und Gewerbeflächen; BAB 57 und Hochspannungstrassen östlich des Plangebietes, K37 westlich des Plangebietes	

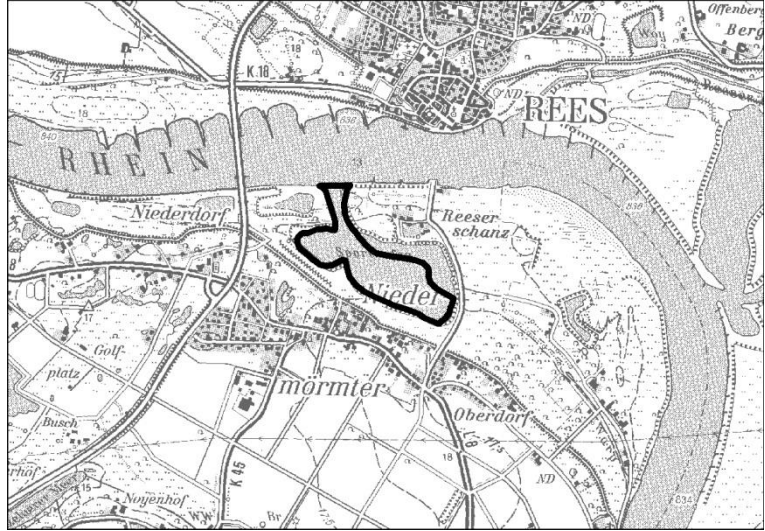
2. Ermittlung Bestand und Bewertung der Umweltauswirkungen						
	Schutzgut	Bestand, Beschreibung derzeitiger Umweltzustand	Betroffenheit		Voraussichtliche erhebliche Umweltauswirkungen	
			Plan gebiet	Umfeld		
2.01	Menschen, einschließlich der menschlichen Gesundheit	Kurorte / -gebiete- und Erholungsorte / - gebiete	im Plangebiet nicht vorhanden	nein	---	nein
2.02		Erholen (lärmarme Räume)	im Plangebiet nicht vorhanden	nein	---	nein
2.03		Wohnen	- Siedlungsflächen im Plangebiet (Einzelgebäude) und Umfeld	ja	ja	vorhaben- und standortbezogene Prüfung auf nachgeordneter Planungs- und Zulassungsebene
2.04	Tiere, Pflanzen, biologische Vielfalt	FFH- / Vogelschutzgebiet	weder im Plangebiet noch im Umfeld vorhanden	nein	nein	nein
2.05		Naturschutzgebiet	weder im Plangebiet noch im Umfeld vorhanden	nein	nein	nein

2. Ermittlung Bestand und Bewertung der Umweltauswirkungen						
	Schutzgut	Bestand, Beschreibung derzeitiger Umweltzustand	Betroffenheit		Voraussichtliche erhebliche Umweltauswirkungen	
			Plan gebiet	Umfeld		
2.06		planungsrelevante Arten (Tiere, Pflanzen)	weder im Plangebiet noch im Umfeld vorhanden	nein	nein	nein
2.07		§ 30 BNatSchG- bzw. § 62 LG-NW-Biotope	im Plangebiet nicht vorhanden	nein	---	nein
2.08		schutzwürdige Biotope	im Plangebiet nicht vorhanden	nein	---	nein
2.09		Biotopverbundfläche	im Plangebiet nicht vorhanden	nein	---	nein
2.10		Boden	schutzwürdige Böden	- Parabraunerde (sw2_ff)	ja	---
2.11	Wasser	Wasserschutzgebiet	- WSG Broichhof (Zone IIIA)	ja	---	ja,- Flächeninanspruchnahme eines WSG der Zone I bis IIIA
2.12		Überschwemmungsgebiet	im Plangebiet nicht vorhanden	nein	---	nein
2.13	Klima / Luft	klimatische und lufthygienische Ausgleichsräume	- Offenland mit klimatischer Ausgleichsfunktion	ja	---	nein,- keine erheblichen Umweltauswirkungen auf das Regionalklima; mögliche lokale Klimaauswirkungen werden vorhaben- bzw. standortbezogen auf nachgeordneter Ebene geprüft
2.14		klimarelevante Böden	im Plangebiet nicht vorhanden	nein	---	nein
2.15	Landschaft	Naturpark	weder im Plangebiet noch im Umfeld vorhanden	nein	nein	nein
2.16		Landschaftsschutzgebiet	- LSG „37336“ - LSG „372B9“	nein	ja	vorhaben- und standortbezogene Prüfung auf nachgeordneter Planungs- und Zulassungsebene
2.17		unzerschnittene verkehrsarme Räume	- UZVR-4705-008 (1-5 qkm)	ja	---	nein,- keine Flächeninanspruchnahme eines UZVR 10-50 qkm
2.18		geschützter Landschaftsbestandteil	im Plangebiet nicht vorhanden	nein	---	nein
2.19	Kultur- und sonstige Sachgüter	bedeutende Kulturlandschaften	im Plangebiet nicht vorhanden	nein	---	nein
2.20		Kulturdenkmäler / Bodendenkmäler	im Plangebiet nicht vorhanden	nein	---	nein

3. Berücksichtigung der Ergebnisse der Umweltprüfung		
3.01	Nullvariante (Entwicklung bei Nichtumsetzung der Planung)	gemäß bestehendem GEP99: - ASB - Grundwasser- und Gewässerschutz
3.02	Gründe für die Wahl des geprüften Bereichs; Alternativen	Die Auswahl dieses Standortes beruht auf einer planerischen Gesamtkonzeption. Zur Erläuterung der konzeptionellen Grundlagen und tragenden Entscheidungsgründe zur Darstellung von Bereichen für eine gewerblich-industrielle Nutzung wird auf die Ausführungen in der Begründung zur zeichnerischen Darstellung verwiesen (Kapitel 7 der Begründung). Mit Blick auf die besondere Berücksichtigung der Belange der Umwelt wurden Raumwiderstandskarten mit relevanten Umweltinformationen erarbeitet und frühzeitig in die planerische Entscheidung einbezogen, um möglichst verträgliche Standorte zu identifizieren. Die Vorgehensweise ist im Umweltbericht unter Kapitel 7 näher beschrieben.
3.03	Maßnahmen zur Vermeidung, Verringerung und zum Ausgleich der nachteiligen Auswirkungen	vgl. hierzu Kap. 6 des Umweltberichts
3.04	Hinweise für eine weitergehende Umweltprüfung auf nachfolgenden Planebenen	Die Beschreibung und Bewertung der voraussichtlich erheblichen Umweltauswirkungen auf die Schutzgüter gemäß § 9 Abs. 1 ROG ist auf den nachgeordneten Planungs- und Zulassungsebenen weiter zu konkretisieren (insbesondere im Rahmen der UVP und Eingriffsregelung). Es sind insbesondere die Auswirkungen auf die folgenden schutzgutbezogenen Kriterien zu berücksichtigen: - Wohnen - schutzwürdige Böden - Wasserschutzgebiet - klimatische und lufthygienische Ausgleichsräume - Landschaftsschutzgebiet - unzerschnittene verkehrsarme Räume
4. Zusammenfassende Einschätzung der Erheblichkeit der Umweltauswirkungen		
Hinsichtlich der schutzgutbezogenen Beurteilung sind voraussichtlich erhebliche Umweltauswirkungen bei zwei Kriterien (schutzwürdige Böden, Wasserschutzgebiet) zu erwarten, so dass die Umweltauswirkungen schutzgutübergreifend als erheblich eingeschätzt werden.		

Kal_011_HAFEN (2106-46)

1. Allgemeine Informationen		Kartenausschnitt (M. 1:50.000)
1.01	Kreis	Kleve
1.02	Kommune	Kalkar
1.03	Größe / Länge	ca. 30,0 ha
1.04	Reg.Plan-Darstellung bisher	Oberflächengewässer, Überschwemmungsbereiche, BSLE, BSN
1.05	Reg.Plan-Darstellung geplant	Oberflächengewässer mit sonstiger Zweckbindung Ruhehafen, Überschwemmungsbereiche, BSLE
1.06	Bestandsbeschreibung (Realnutzung)	Gewässer
1.07	Vorbelastungen	nördlich des Plangebietes liegt der Sporthafen von Reeserschanz, südlich Siedlungsflächen von Niedermörmtter



2. Ermittlung Bestand und Bewertung der Umweltauswirkungen

	Schutzgut	Bestand, Beschreibung derzeitiger Umweltzustand	Betroffenheit		Voraussichtliche erhebliche Umweltauswirkungen	
			Plan gebiet	Umfeld		
2.01	Menschen, einschließlich der menschlichen Gesundheit	Kurorte / -gebiete- und Erholungsorte / - gebiete	im Plangebiet nicht vorhanden	nein	---	nein
2.02		Erholen (lärmarme Räume)	- ER-D-44: Rheinaue von Wesel bis Rees (herausragende Bedeutung)	ja	---	ja,- Flächeninanspruchnahme von lärmarmen Räumen mit herausragender Bedeutung
2.03		Wohnen	- Siedlungsfläche von Reeserschanz und Niedermörmtter im Umfeld	nein	ja	vorhaben- und standortbezogene Prüfung auf nachgeordneter Planungs- und Zulassungsebene
2.04	Tiere, Pflanzen, biologische Vielfalt	FFH- / Vogelschutzgebiet	- FFH-Gebiet „Rhein-Fischschutzzonen zwischen Emmerich und Bad Honnef“ (DE-4405-301) (Umfeld) - Vogelschutzgebiet „Unterer Niederrhein“ (DE-4203-401) (Plange-	ja	ja	nein,- für das VS-Gebiet „VSG Unterer Niederrhein“ und das FFH-Gebiet „Rhein-Fischschutzzonen zwischen Emmerich und Bad Honnef“ liegt eine FFH-Verträglichkeitsstudie vor, welche zu dem Ergebnis kommt, dass erhebliche Beeinträchtigungen auf das Vogel-

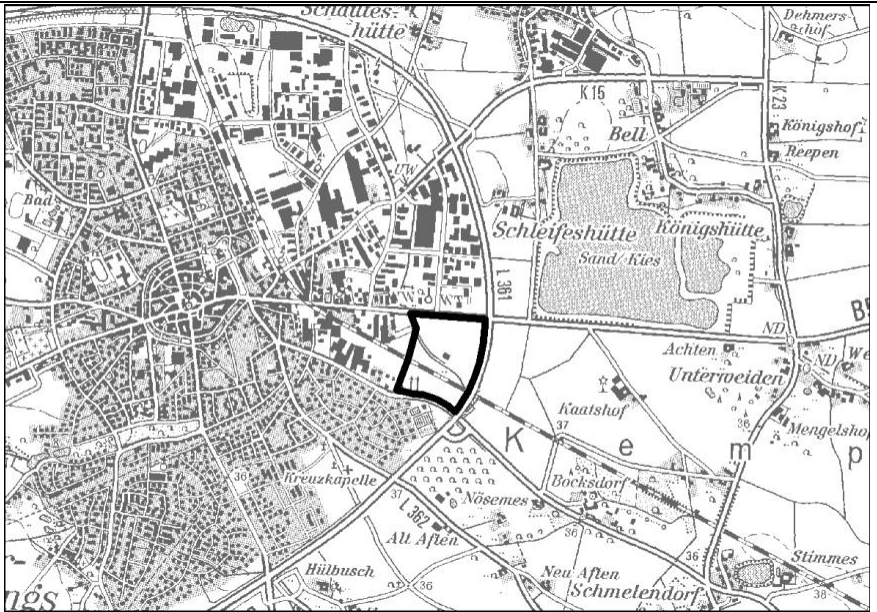
2. Ermittlung Bestand und Bewertung der Umweltauswirkungen						
	Schutzgut		Bestand, Beschreibung derzeitiger Umweltzustand	Betroffenheit		Voraussichtliche erhebliche Umweltauswirkungen
				Plan gebiet	Umfeld	
			biet und Umfeld)			schutzgebiet sowie das FFH-Gebiet ausgeschlossen werden können (Lange GbR 2014)
2.05		Naturschutzgebiet	weder im Plangebiet noch im Umfeld vorhanden	nein	nein	nein
2.06		planungsrelevante Arten (Tiere, Pflanzen)	- Wiesenpieper - Steinkauz	nein	ja	nein,- keine verfahrenskritischen Vorkommen einer planungsrelevanten Art innerhalb des Umfelds
2.07		§ 30 BNatSchG- bzw. § 62 LG-NW-Biotope	im Plangebiet nicht vorhanden	nein	---	nein
2.08		Schutzwürdige Biotope	- BK-4204-0016: Rheinaue zwischen Hönnepel und NSG Reeser Schanz (NSG-würdig, landesweite Bedeutung)	ja	---	ja,- Flächeninanspruchnahme eines schutzwürdigen Biotops, welches NSG-würdig oder mindestens regional bedeutsam ist
2.09		Biotopverbundfläche	- VB-D-4102-897: Teilflächen des Vogelschutzgebietes unterer Niederrhein (herausragende Bedeutung) - VB-D-4203-0004: Rheinaue zwischen Niedermörnter und Hönnepel (herausragende Bedeutung)	ja	---	ja,- Flächeninanspruchnahme einer Biotopverbundfläche mit herausragender Bedeutung
2.10	Boden	Schutzwürdige Böden	im Plangebiet nicht vorhanden	nein	---	nein
2.11	Wasser	Wasserschutzgebiet	im Plangebiet nicht vorhanden	nein	---	nein
2.12		Überschwemmungsgebiet	- Plangebiet liegt vollständig im HQ100 des Rheins	ja	---	ja,- Inanspruchnahme eines HQ100 Überschwemmungsgebietes
2.13	Klima / Luft	klimatestische und lufthygienische Ausgleichsräume	- Wasserfläche mit klimatischer Ausgleichsfunktion	ja	---	nein,- keine erheblichen Umweltauswirkungen auf das Regionalklima; mögliche lokale Klimaauswirkungen auf vorhaben- bzw. standortbezogenen auf nachgeordneter Ebene geprüft
2.14		klimatestische Böden	im Plangebiet nicht vorhanden	nein	---	nein
2.15	Landschaft	Naturpark	weder im Plangebiet noch im Umfeld vorhanden	nein	nein	nein
2.16		Landschaftsschutzgebiet	- LSG Rheinufer“	ja	ja	vorhaben- und standortbezogene Prüfung auf nachgeordneter Planungs- und Zulassungsebene

2. Ermittlung Bestand und Bewertung der Umweltauswirkungen						
	Schutzgut	Bestand, Beschreibung derzeitiger Umweltzustand	Betroffenheit		Voraussichtliche erhebliche Umweltauswirkungen	
			Plan gebiet	Umfeld		
2.17		Unzerschnittene verkehrssame Räume	im Plangebiet nicht vorhanden	nein	---	nein
2.18		Geschützter Landschaftsbestandteil	im Plangebiet nicht vorhanden	nein	---	nein
2.19	Kultur- und sonstige Sachgüter	bedeutende Kulturlandschaften	- RPD 046: Hönnepel / Niedermörnter (Kalkar)	ja	---	ja,- Flächeninanspruchnahme eines regional bedeutsamen Kulturlandschaftsbereiches
2.20		Kulturdenkmäler / Bodendenkmäler	im Plangebiet nicht vorhanden	nein	---	nein
3. Berücksichtigung der Ergebnisse der Umweltprüfung						
3.01	Nullvariante (Entwicklung bei Nichtumsetzung der Planung)		gemäß bestehendem GEP99: - Oberflächengewässer - Überschwemmungsbereiche - BSLE - BSN			
3.02	Gründe für die Wahl des geprüften Bereichs; Alternativen		Die Auswahl dieses Standortes beruht auf einer planerischen Gesamtkonzeption. Zur Erläuterung der konzeptionellen Grundlagen und tragenden Entscheidungsgründe zur Darstellung von Häfen wird auf die Ausführungen in der Begründung zur zeichnerischen Darstellung verwiesen (Kapitel 7 der Begründung). Mit Blick auf die besondere Berücksichtigung der Belange der Umwelt wurden Raumwiderstandskarten mit relevanten Umweltinformationen erarbeitet und frühzeitig in die planerische Entscheidung einbezogen, um möglichst verträgliche Standorte zu identifizieren. Die Vorgehensweise ist im Umweltbericht unter Kapitel 7 näher beschrieben.			
3.03	Maßnahmen zur Vermeidung, Verringerung und zum Ausgleich der nachteiligen Auswirkungen		vgl. hierzu Kap. 6 des Umweltberichts			
3.04	Hinweise für eine weitergehende Umweltprüfung auf nachfolgenden Planebenen		Die Beschreibung und Bewertung der voraussichtlich erheblichen Umweltauswirkungen auf die Schutzgüter gemäß § 9 Abs. 1 ROG ist auf den nachgeordneten Planungs- und Zulassungsebenen weiter zu konkretisieren (insbesondere im Rahmen der UVP und Eingriffsregelung). Es sind insbesondere die Auswirkungen auf die folgenden schutzgutbezogenen Kriterien zu berücksichtigen: - Erholen (lärmarme Räume) - Wohnen - FFH- / Vogelschutzgebiet - planungsrelevante Arten (Tiere, Pflanzen) - Schutzwürdige Biotope - Biotopverbundfläche			

3.	Berücksichtigung der Ergebnisse der Umweltprüfung	
		<ul style="list-style-type: none"> - Überschwemmungsgebiet - klimatische und lufthygienische Ausgleichsräume - Landschaftsschutzgebiet - bedeutende Kulturlandschaften
4.	Zusammenfassende Einschätzung der Erheblichkeit der Umweltauswirkungen	
<p>Hinsichtlich der schutzgutbezogenen Beurteilung sind voraussichtlich erhebliche Umweltauswirkungen bei fünf Kriterien (Erholen (lärmarme Räume), Schutzwürdige Biotop, Biotopverbundfläche, Überschwemmungsgebiet, bedeutende Kulturlandschaften) zu erwarten, so dass die Umweltauswirkungen schutzgutübergreifend als erheblich eingeschätzt werden.</p>		

Kem_006_GIBRES (2403-15)

1. Allgemeine Informationen		Kartenausschnitt (M. 1:50.000)
1.01	Kreis	Viersen
1.02	Kommune	Kempen
1.03	Größe / Länge	ca. 19,6 ha
1.04	Reg.Plan-Darstellung bisher	GIB, Schienenweg für den überregionalen Verkehr
1.05	Reg.Plan-Darstellung geplant	GIB, Schienenweg für den überregionalen Verkehr
1.06	Bestandsbeschreibung (Realnutzung)	Acker, straßenbegleitende Gehölze, Einzelhoflage und gehölzbestandenes Stillgewässer, Fließgewässer („Selder Bach“) mit angrenzenden Gehölzstreifen
1.07	Vorbelastungen	östlich ans Plangebiet angrenzend L 361 bzw. B 509; Bahntrasse quert das Plangebiet, gewerbliche Nutzung im westlichen und nördlichen Umfeld



2. Ermittlung Bestand und Bewertung der Umweltauswirkungen

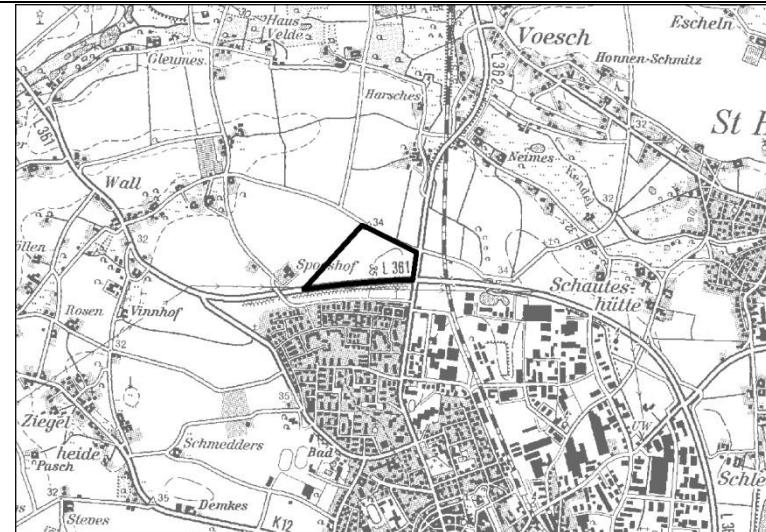
	Schutzgut	Bestand, Beschreibung derzeitiger Umweltzustand	Betroffenheit		Voraussichtliche erhebliche Umweltauswirkungen	
			Plan gebiet	Umfeld		
2.01	Menschen, einschließlich der menschlichen Gesundheit	Kurorte / -gebiete- und Erholungsorte / - gebiete	im Plangebiet nicht vorhanden	nein	---	nein
2.02		Erholen (lärmarme Räume)	im Plangebiet nicht vorhanden	nein	---	nein
2.03		Wohnen	- im Umfeld südwestlich des Plangebietes, angrenzend Wohnnutzung vorhanden	nein	ja	nein,- vorhabens- und standortbezogene Prüfung auf nachgeordneter Planungs- und Zulassungsebene
2.04	Tiere, Pflanzen, biologische Vielfalt	FFH- / Vogelschutzgebiet	weder im Plangebiet noch im Umfeld vorhanden	nein	nein	nein

2. Ermittlung Bestand und Bewertung der Umweltauswirkungen						
	Schutzgut		Bestand, Beschreibung derzeitiger Umweltzustand	Betroffenheit		Voraussichtliche erhebliche Umweltauswirkungen
				Plan gebiet	Umfeld	
2.05		Naturschutzgebiet	weder im Plangebiet noch im Umfeld vorhanden	nein	nein	nein
2.06		planungsrelevante Arten (Tiere, Pflanzen)	weder im Plangebiet noch im Umfeld vorhanden	nein	nein	nein
2.07		§ 30 BNatSchG- bzw. § 62 LG-NW-Biotope	im Plangebiet nicht vorhanden	nein	---	nein
2.08		Schutzwürdige Biotope	im Plangebiet nicht vorhanden	nein	---	nein
2.09		Biotopverbundfläche	im Plangebiet nicht vorhanden	nein	---	nein
2.10	Boden	Schutzwürdige Böden	- Parabraunerde (sw3_ff) - Gley-Parabraunerde (sw3_ff)	ja	---	ja,- Flächeninanspruchnahme von schutzwürdigen Böden
2.11	Wasser	Wasserschutzgebiet	im Plangebiet nicht vorhanden	nein	---	nein
2.12		Überschwemmungsgebiet	im Plangebiet nicht vorhanden	nein	---	nein
2.13	Klima / Luft	klimatische und lufthygienische Ausgleichsräume	- Offenland mit klimatischer Ausgleichsfunktion	ja	---	nein,- keine erheblichen Umweltauswirkungen auf das Regionalklima; mögliche lokale Klimaauswirkungen werden vorhaben- bzw. standortbezogen auf nachgeordneter Ebene geprüft
2.14		klimarelevante Böden	im Plangebiet nicht vorhanden	nein	---	nein
2.15	Landschaft	Naturpark	weder im Plangebiet noch im Umfeld vorhanden	nein	nein	nein
2.16		Landschaftsschutzgebiet	- LSG Selder (Umfeld) - LSG Königshütte (Umfeld)	nein	ja	nein,- vorhabens- und standortbezogene Prüfung auf nachgeordneter Planungs- und Zulassungsebene
2.17		Unzerschnittene verkehrsarme Räume	- UZVR-4604-009 (< 1 qkm) - UVZR-4604-021 (< 1 qkm)	ja	---	nein,- keine Flächeninanspruchnahme eines unzerschnittenen verkehrsarmen Raumes 10-50 qkm
2.18		Geschützter Landschaftsbestandteil	im Plangebiet nicht vorhanden	nein	---	nein
2.19	Kultur- und sonstige Sachgüter	bedeutende Kulturlandschaften	im Plangebiet nicht vorhanden	nein	---	nein
2.20		Kulturdenkmäler / Bodendenkmäler	im Plangebiet nicht vorhanden	nein	---	nein

3. Berücksichtigung der Ergebnisse der Umweltprüfung		
3.01	Nullvariante (Entwicklung bei Nichtumsetzung der Planung)	gemäß bestehendem GEP99: - GIB - Schienenweg für den überregionalen Verkehr
3.02	Gründe für die Wahl des geprüften Bereichs; Alternativen	Die Auswahl dieses Standortes beruht auf einer planerischen Gesamtkonzeption. Zur Erläuterung der konzeptionellen Grundlagen und tragenden Entscheidungsgründe zur Darstellung von Bereichen für eine gewerblich-industrielle Nutzung wird auf die Ausführungen in der Begründung zur zeichnerischen Darstellung verwiesen (Kapitel 7 der Begründung). Mit Blick auf die besondere Berücksichtigung der Belange der Umwelt wurden Raumwiderstandskarten mit relevanten Umweltinformationen erarbeitet und frühzeitig in die planerische Entscheidung einbezogen, um möglichst verträgliche Standorte zu identifizieren. Die Vorgehensweise ist im Umweltbericht unter Kapitel 7 näher beschrieben.
3.03	Maßnahmen zur Vermeidung, Verringerung und zum Ausgleich der nachteiligen Auswirkungen	vgl. hierzu Kap. 6 des Umweltberichts
3.04	Hinweise für eine weitergehende Umweltprüfung auf nachfolgenden Planebenen	Die Beschreibung und Bewertung der voraussichtlich erheblichen Umweltauswirkungen auf die Schutzgüter gemäß § 9 Abs. 1 ROG ist auf den nachgeordneten Planungs- und Zulassungsebenen weiter zu konkretisieren (insbesondere im Rahmen der UVP und Eingriffsregelung). Es sind insbesondere die Auswirkungen auf die folgenden schutzgutbezogenen Kriterien zu berücksichtigen: - Wohnen - schutzwürdige Böden - klimatische und lufthygienische Ausgleichsräume - Landschaftsschutzgebiet - Unzerschnittene verkehrsarme Räume
4. Zusammenfassende Einschätzung der Erheblichkeit der Umweltauswirkungen		
Hinsichtlich der schutzgutbezogenen Beurteilung sind voraussichtlich erhebliche Umweltauswirkungen bei einem Kriterium (schutzwürdige Böden) zu erwarten, so dass die Umweltauswirkungen schutzgutübergreifend aufgrund des geringeren Gewichtung des Kriteriums als nicht erheblich eingeschätzt werden.		

Kem_007_GIB (2403-2)

1. Allgemeine Informationen		Kartenausschnitt (M. 1:50.000)
1.01	Kreis	Viersen
1.02	Kommune	Kempen
1.03	Größe / Länge	ca. 17,1 ha
1.04	Reg.Plan-Darstellung bisher	Allgemeiner Freiraum- und Agrarbereich
1.05	Reg.Plan-Darstellung geplant	GIB
1.06	Bestandsbeschreibung (Realnutzung)	Acker- und Grünlandflächen, teilw. mit Sonderkulturen, straßenbegleitende Gehölze
1.07	Vorbelastungen	L 362 östlich und L 361 südlich angrenzend an das Plangebiet



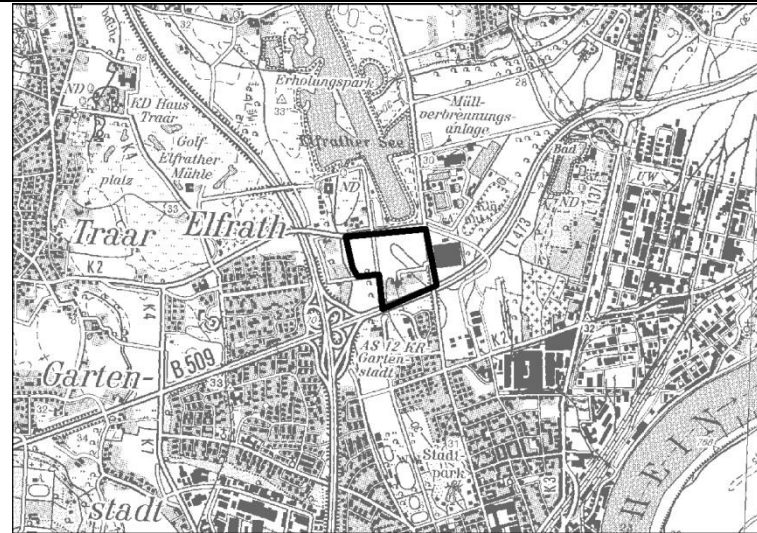
2. Ermittlung Bestand und Bewertung der Umweltauswirkungen

	Schutzgut	Bestand, Beschreibung derzeitiger Umweltzustand	Betroffenheit		Voraussichtliche erhebliche Umweltauswirkungen	
			Plan gebiet	Umfeld		
2.01	Menschen, einschließlich der menschlichen Gesundheit	Kurorte / -gebiete- und Erholungsorte / - gebiete	im Plangebiet nicht vorhanden	nein	---	nein
2.02		Erholen (lärmarme Räume)	im Plangebiet nicht vorhanden	nein	---	nein
2.03		Wohnen	- im Umfeld südlich des Plangebietes, südl. der L 361, angrenzend Wohnnutzung vorhanden	nein	ja	nein,- vorhaben- und standortbezogene Prüfung auf nachgeordneter Planungs- und Zulassungsebene
2.04	Tiere, Pflanzen, biologische Vielfalt	FFH- / Vogelschutzgebiet	weder im Plangebiet noch im Umfeld vorhanden	nein	nein	nein
2.05		Naturschutzgebiet	weder im Plangebiet noch im Umfeld vorhanden	nein	nein	nein

2. Ermittlung Bestand und Bewertung der Umweltauswirkungen						
	Schutzgut		Bestand, Beschreibung derzeitiger Umweltzustand	Betroffenheit		Voraussichtliche erhebliche Umweltauswirkungen
				Plan gebiet	Umfeld	
2.06		planungsrelevante Arten (Tiere, Pflanzen)	weder im Plangebiet noch im Umfeld vorhanden	nein	nein	nein
2.07		§ 30 BNatSchG- bzw. § 62 LG-NW-Biotope	im Plangebiet nicht vorhanden	nein	---	nein
2.08		Schutzwürdige Biotope	im Plangebiet nicht vorhanden	nein	---	nein
2.09		Biotopverbundfläche	im Plangebiet nicht vorhanden	nein	---	nein
2.10	Boden	Schutzwürdige Böden	- Parabraunerde (sw3_ff) - Gley-Parabraunerde (sw3_ff)	ja	---	ja,- Flächeninanspruchnahme von schutzwürdigen Böden
2.11	Wasser	Wasserschutzgebiet	im Plangebiet nicht vorhanden	nein	---	nein
2.12		Überschwemmungsgebiet	im Plangebiet nicht vorhanden	nein	---	nein
2.13	Klima / Luft	klimatische und lufthygienische Ausgleichsräume	- Offenland mit klimatischer Ausgleichsfunktion	ja	---	nein,- keine erheblichen Umweltauswirkungen auf das Regionalklima; mögliche lokale Klimaauswirkungen werden vorhaben- bzw. standortbezogen auf nachgeordneter Ebene geprüft
2.14		klimarelevante Böden	im Plangebiet nicht vorhanden	nein	---	nein
2.15	Landschaft	Naturpark	weder im Plangebiet noch im Umfeld vorhanden	nein	nein	nein
2.16		Landschaftsschutzgebiet	weder im Plangebiet noch im Umfeld vorhanden	nein	nein	nein
2.17		Unzerschnittene verkehrsarme Räume	- UZVR-4504-012 (5-10 qkm)	ja	---	nein,- keine Flächeninanspruchnahme eines unzerschnittenen verkehrsarmen Raumes 10-50 qkm
2.18		Geschützter Landschaftsbestandteil	im Plangebiet nicht vorhanden	nein	---	nein
2.19	Kultur- und sonstige Sachgüter	bedeutende Kulturlandschaften	im Plangebiet nicht vorhanden	nein	---	nein
2.20		Kulturdenkmäler / Bodendenkmäler	im Plangebiet nicht vorhanden	nein	---	nein

3. Berücksichtigung der Ergebnisse der Umweltprüfung		
3.01	Nullvariante (Entwicklung bei Nichtumsetzung der Planung)	gemäß bestehendem GEP99: - Allgemeiner Freiraum- und Agrarbereich
3.02	Gründe für die Wahl des geprüften Bereichs; Alternativen	Die Auswahl dieses Standortes beruht auf einer planerischen Gesamtkonzeption. Zur Erläuterung der konzeptionellen Grundlagen und tragenden Entscheidungsgründe zur Darstellung von Bereichen für eine gewerblich-industrielle Nutzung wird auf die Ausführungen in der Begründung zur zeichnerischen Darstellung verwiesen (Kapitel 7 der Begründung). Mit Blick auf die besondere Berücksichtigung der Belange der Umwelt wurden Raumwiderstandskarten mit relevanten Umweltinformationen erarbeitet und frühzeitig in die planerische Entscheidung einbezogen, um möglichst verträgliche Standorte zu identifizieren. Die Vorgehensweise ist im Umweltbericht unter Kapitel 7 näher beschrieben.
3.03	Maßnahmen zur Vermeidung, Verringerung und zum Ausgleich der nachteiligen Auswirkungen	vgl. hierzu Kap. 6 des Umweltberichts
3.04	Hinweise für eine weitergehende Umweltprüfung auf nachfolgenden Planebenen	Die Beschreibung und Bewertung der voraussichtlich erheblichen Umweltauswirkungen auf die Schutzgüter gemäß § 9 Abs. 1 ROG ist auf den nachgeordneten Planungs- und Zulassungsebenen weiter zu konkretisieren (insbesondere im Rahmen der UVP und Eingriffsregelung). Es sind insbesondere die Auswirkungen auf die folgenden schutzgutbezogenen Kriterien zu berücksichtigen: - Wohnen - schutzwürdige Böden - klimatische und lufthygienische Ausgleichsräume - Unzerschnittene verkehrsarme Räume
4. Zusammenfassende Einschätzung der Erheblichkeit der Umweltauswirkungen		
Hinsichtlich der schutzgutbezogenen Beurteilung sind voraussichtlich erhebliche Umweltauswirkungen bei einem Kriterium (schutzwürdige Böden) zu erwarten, so dass die Umweltauswirkungen schutzgutübergreifend aufgrund der geringeren Gewichtung des Kriteriums als nicht erheblich eingeschätzt werden.		

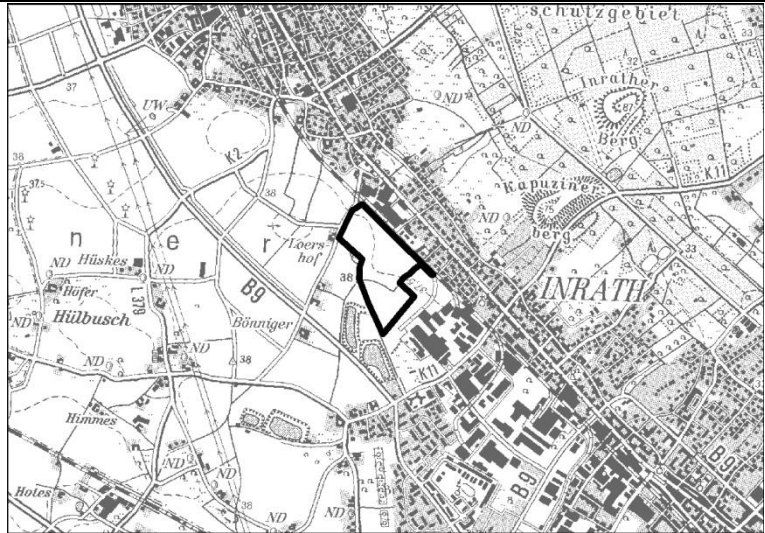
Kre_040_GIB (0014-12)		
1.	Allgemeine Informationen	Kartenausschnitt (M. 1:50.000)
1.01	Kreis	---
1.02	Kommune	Krefeld
1.03	Größe / Länge	ca. 20,5 ha
1.04	Reg.Plan-Darstellung bisher	GIB
1.05	Reg.Plan-Darstellung geplant	GIB
1.06	Bestandsbeschreibung (Realnutzung)	überwiegend Acker, Hoflage im Süden des Plangebietes, Gehölze in den umgebenden Straßenrandbereichen und um den Betrieb
1.07	Vorbelastungen	A 57 westlich, AS KRE-Gartenstadt südwestlich, L 473 südlich und K 2 östlich des Plangebietes; Gewerbe, Mülldeponie und Kläranlage östlich des Plangebietes



2. Ermittlung Bestand und Bewertung der Umweltauswirkungen						
	Schutzgut	Bestand, Beschreibung derzeitiger Umweltzustand	Betroffenheit		Voraussichtliche erhebliche Umweltauswirkungen	
			Plan gebiet	Umfeld		
2.01	Menschen, einschließlich der menschlichen Gesundheit	Kurorte / -gebiete- und Erholungsorte / - gebiete	im Plangebiet nicht vorhanden	nein	---	nein
2.02		Erholen (lärmarme Räume)	im Plangebiet nicht vorhanden	nein	---	nein
2.03		Wohnen	im Plangebiet nicht vorhanden	nein	nein	nein
2.04	Tiere, Pflanzen, biologische Vielfalt	FFH- / Vogelschutzgebiet	weder im Plangebiet noch im Umfeld vorhanden	nein	nein	nein
2.05		Naturschutzgebiet	weder im Plangebiet noch im Umfeld vorhanden	nein	nein	nein
2.06		planungsrelevante Arten (Tiere, Pflanzen)	weder im Plangebiet noch im Umfeld vorhanden	nein	nein	nein

2. Ermittlung Bestand und Bewertung der Umweltauswirkungen						
	Schutzgut		Bestand, Beschreibung derzeitiger Umweltzustand	Betroffenheit		Voraussichtliche erhebliche Umweltauswirkungen
				Plan gebiet	Umfeld	
2.07		§ 30 BNatSchG- bzw. § 62 LG-NW-Biotope	im Plangebiet nicht vorhanden	nein	---	nein
2.08		Schutzwürdige Biotope	im Plangebiet nicht vorhanden	nein	---	nein
2.09		Biotopverbundfläche	im Plangebiet nicht vorhanden	nein	---	nein
2.10	Boden	Schutzwürdige Böden	- Braunerde (sw1_bx)	ja	---	ja,- Flächeninanspruchnahme von schutzwürdigen Böden
2.11	Wasser	Wasserschutzgebiet	im Plangebiet nicht vorhanden	nein	---	nein
2.12		Überschwemmungsgebiet	im Plangebiet nicht vorhanden	nein	---	nein
2.13	Klima / Luft	klimatechnische und lufthygienische Ausgleichsräume	- Offenland mit klimatischer Ausgleichsfunktion	ja	---	nein,- keine erheblichen Umweltauswirkungen auf das Regionalklima; mögliche lokale Klimaauswirkungen werden vorhaben- bzw. standortbezogen auf nachgeordneter Ebene geprüft
2.14		klimarelevante Böden	im Plangebiet nicht vorhanden	nein	---	nein
2.15	Landschaft	Naturpark	weder im Plangebiet noch im Umfeld vorhanden	nein	nein	nein
2.16		Landschaftsschutzgebiet	- LSG ohne nähere Angabe: vollständiges Plangebiet, westl. Umfeld sowie eine kleine Fläche des östl. Umfeldes	ja	ja	vorhaben- und standortbezogene Prüfung auf nachgeordneter Planungs- und Zulassungsebene
2.17		Unzerschnittene verkehrsarme Räume	- UZVR-4605-068 (< 1 qkm)	ja	---	nein,- keine Flächeninanspruchnahme eines unzerschnittenen verkehrsarmen Raumes 10-50 qkm
2.18		Geschützter Landschaftsbestandteil	im Plangebiet nicht vorhanden	nein	---	nein
2.19	Kultur- und sonstige Sachgüter	bedeutende Kulturlandschaften	im Plangebiet nicht vorhanden	nein	---	nein
2.20		Kulturdenkmäler / Bodendenkmäler	im Plangebiet nicht vorhanden	nein	---	nein

3. Berücksichtigung der Ergebnisse der Umweltprüfung		
3.01	Nullvariante (Entwicklung bei Nichtumsetzung der Planung)	gemäß bestehendem GEP99: - GIB
3.02	Gründe für die Wahl des geprüften Bereichs; Alternativen	Die Auswahl dieses Standortes beruht auf einer planerischen Gesamtkonzeption. Zur Erläuterung der konzeptionellen Grundlagen und tragenden Entscheidungsgründe zur Darstellung von Bereichen für eine gewerblich-industrielle Nutzung wird auf die Ausführungen in der Begründung zur zeichnerischen Darstellung verwiesen (Kapitel 7 der Begründung). Mit Blick auf die besondere Berücksichtigung der Belange der Umwelt wurden Raumwiderstandskarten mit relevanten Umweltinformationen erarbeitet und frühzeitig in die planerische Entscheidung einbezogen, um möglichst verträgliche Standorte zu identifizieren. Die Vorgehensweise ist im Umweltbericht unter Kapitel 7 näher beschrieben.
3.03	Maßnahmen zur Vermeidung, Verringerung und zum Ausgleich der nachteiligen Auswirkungen	vgl. hierzu Kap. 6 des Umweltberichts
3.04	Hinweise für eine weitergehende Umweltprüfung auf nachfolgenden Planebenen	Die Beschreibung und Bewertung der voraussichtlich erheblichen Umweltauswirkungen auf die Schutzgüter gemäß § 9 Abs. 1 ROG ist auf den nachgeordneten Planungs- und Zulassungsebenen weiter zu konkretisieren (insbesondere im Rahmen der UVP und Eingriffsregelung). Es sind insbesondere die Auswirkungen auf die folgenden schutzgutbezogenen Kriterien zu berücksichtigen: - schutzwürdige Böden - klimatische und lufthygienische Ausgleichsräume - klimarelevante Böden - Landschaftsschutzgebiet - unzerschnittene verkehrsarme Räume
4. Zusammenfassende Einschätzung der Erheblichkeit der Umweltauswirkungen		
Hinsichtlich der schutzgutbezogenen Beurteilung sind voraussichtlich erhebliche Umweltauswirkungen bei einem Kriterien (schutzwürdige Böden), so dass die Umweltauswirkungen aufgrund der geringeren Gewichtung des Kriteriums schutzgutübergreifend als nicht erheblich eingeschätzt werden.		

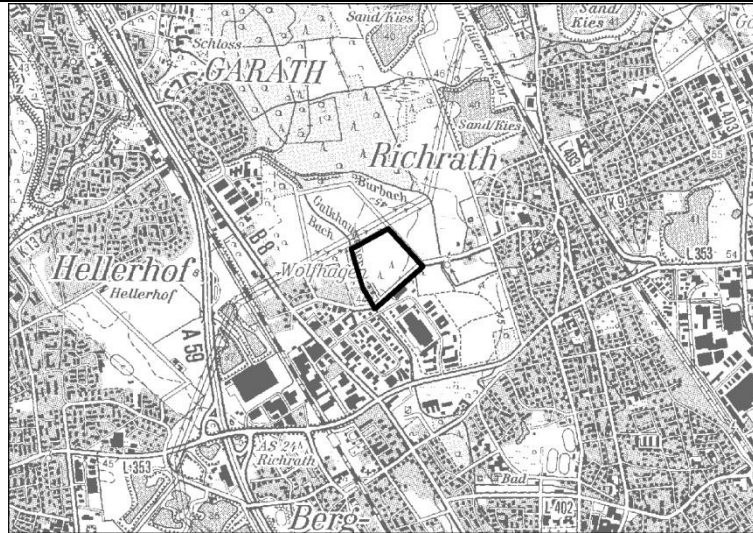
Kre_GIBRES_A_001 (0014-67)						
1. Allgemeine Informationen			Kartenausschnitt (M. 1:50.000)			
1.01	Kreis	---				
1.02	Kommune	Krefeld				
1.03	Größe / Länge	ca. 22 ha				
1.04	Reg.Plan-Darstellung bisher	GIB				
1.05	Reg.Plan-Darstellung geplant	GIB				
1.06	Bestandsbeschreibung (Realnutzung)	Acker				
1.07	Vorbelastungen	Gewerbe südöstlich des Plangebietes, Bahnlinie und Siedlungsflächen östlich des Plangebietes, B9 westlich des Plangebietes				
2. Ermittlung Bestand und Bewertung der Umweltauswirkungen						
	Schutzgut	Bestand, Beschreibung derzeitiger Umweltzustand	Betroffenheit		Voraussichtliche erhebliche Umweltauswirkungen	
			Plan gebiet	Umfeld		
2.01	Menschen, einschließlich der menschlichen Gesundheit	Kurorte / -gebiete- und Erholungsorte / - gebiete	im Plangebiet nicht vorhanden	nein	---	nein
2.02		Erholen (lärmarme Räume)	ER-D-149 (B): Städtischer Erholungsraum Krefeld-Hüls (besondere Bedeutung)	ja	---	nein, - keine Flächeninanspruchnahme von lärmarmen Räumen mit herausragender Bedeutung
2.03		Wohnen	- Wohnbebauung im nördlichen und östlichen Umfeld	nein	ja	vorhaben- und standortbezogene Prüfung auf nachgeordneter Planungs- und Zulassungsebene
2.04	Tiere, Pflanzen, biologische Vielfalt	FFH- / Vogelschutzgebiet	weder im Plangebiet noch im Umfeld vorhanden	nein	nein	nein
2.05		Naturschutzgebiet	weder im Plangebiet noch im Umfeld vorhanden	nein	nein	nein

2. Ermittlung Bestand und Bewertung der Umweltauswirkungen						
	Schutzgut		Bestand, Beschreibung derzeitiger Umweltzustand	Betroffenheit		Voraussichtliche erhebliche Umweltauswirkungen
				Plan gebiet	Umfeld	
2.06		planungsrelevante Arten (Tiere, Pflanzen)	weder im Plangebiet noch im Umfeld vorhanden	nein	nein	nein
2.07		§ 30 BNatSchG- bzw. § 62 LG-NW-Biotope	im Plangebiet nicht vorhanden	nein	---	nein
2.08		Schutzwürdige Biotope	im Plangebiet nicht vorhanden	nein	---	nein
2.09		Biotopverbundfläche	im Plangebiet nicht vorhanden	nein	---	nein
2.10	Boden	Schutzwürdige Böden	- Parabraunerde (sw3_ff) - Gley-Parabraunerde (sw3_ff)	ja	---	ja,- Flächeninanspruchnahme von schutzwürdigen Böden
2.11	Wasser	Wasserschutzgebiet	im Plangebiet nicht vorhanden	nein	---	nein
2.12		Überschwemmungsgebiet	im Plangebiet nicht vorhanden	nein	---	nein
2.13	Klima / Luft	klimatische und lufthygienische Ausgleichsräume	- Offenland mit klimatischer Ausgleichsfunktion	ja	---	nein,- keine erheblichen Umweltauswirkungen auf das Regionalklima; mögliche lokale Klimaauswirkungen werden vorhaben- bzw. standortbezogen auf nachgeordneter Ebene geprüft
2.14		klimarelevante Böden	im Plangebiet nicht vorhanden	nein	---	nein
2.15	Landschaft	Naturpark	weder im Plangebiet noch im Umfeld vorhanden	nein	nein	nein
2.16		Landschaftsschutzgebiet	- LSG ohne nähere Angabe (Umfeld)	nein	ja	vorhaben- und standortbezogene Prüfung auf nachgeordneter Planungs- und Zulassungsebene
2.17		Unzerschnittene verkehrsarme Räume	- UZVR-4605-019 (< 1 qkm)	ja	---	nein,- keine Flächeninanspruchnahme eines unzerschnittenen verkehrsarmen Raumes 10-50 qkm
2.18		Geschützter Landschaftsbestandteil	im Plangebiet nicht vorhanden	nein	---	nein
2.19	Kultur- und sonstige Sachgüter	bedeutende Kulturlandschaften	im Plangebiet nicht vorhanden	nein	---	nein
2.20		Kulturdenkmäler / Bodendenkmäler	im Plangebiet nicht vorhanden	nein	---	nein

3. Berücksichtigung der Ergebnisse der Umweltprüfung		
3.01	Nullvariante (Entwicklung bei Nichtumsetzung der Planung)	gemäß bestehendem GEP99: - GIB
3.02	Gründe für die Wahl des geprüften Bereichs; Alternativen	Die Auswahl dieses Standortes beruht auf einer planerischen Gesamtkonzeption. Zur Erläuterung der konzeptionellen Grundlagen und tragenden Entscheidungsgründe zur Darstellung von Bereichen für eine gewerblich-industrielle Nutzung wird auf die Ausführungen in der Begründung zur zeichnerischen Darstellung verwiesen (Kapitel 7 der Begründung). Mit Blick auf die besondere Berücksichtigung der Belange der Umwelt wurden Raumwiderstandskarten mit relevanten Umweltinformationen erarbeitet und frühzeitig in die planerische Entscheidung einbezogen, um möglichst verträgliche Standorte zu identifizieren. Die Vorgehensweise ist im Umweltbericht unter Kapitel 7 näher beschrieben.
3.03	Maßnahmen zur Vermeidung, Verringerung und zum Ausgleich der nachteiligen Auswirkungen	vgl. hierzu Kap. 6 des Umweltberichts
3.04	Hinweise für eine weitergehende Umweltprüfung auf nachfolgenden Planebenen	Die Beschreibung und Bewertung der voraussichtlich erheblichen Umweltauswirkungen auf die Schutzgüter gemäß § 9 Abs. 1 ROG ist auf den nachgeordneten Planungs- und Zulassungsebenen weiter zu konkretisieren (insbesondere im Rahmen der UVP und Eingriffsregelung). Es sind insbesondere die Auswirkungen auf die folgenden schutzgutbezogenen Kriterien zu berücksichtigen: - Erholen - Wohnen - schutzwürdige Böden - klimatische und lufthygienische Ausgleichsräume - Landschaftsschutzgebiet - unzerschnittene verkehrsarme Räume
4. Zusammenfassende Einschätzung der Erheblichkeit der Umweltauswirkungen		
Hinsichtlich der schutzgutbezogenen Beurteilung sind voraussichtlich erhebliche Umweltauswirkungen bei einem Kriterium (schutzwürdige Böden) zu erwarten, so dass die Umweltauswirkungen schutzgutübergreifend aufgrund der geringeren Gewichtung des Kriteriums als nicht erheblich eingeschätzt werden.		

Lan_005_GIB (2205-3)

1. Allgemeine Informationen		Kartenausschnitt (M. 1:50.000)
1.01	Kreis	Mettmann
1.02	Kommune	Langenfeld
1.03	Größe / Länge	ca. 13,6 ha
1.04	Reg.Plan-Darstellung bisher	Allgemeiner Freiraum- und Agrarbereich, BSLE, Regionaler Grünzug
1.05	Reg.Plan-Darstellung geplant	GIB
1.06	Bestandsbeschreibung (Realnutzung)	Ackerfläche
1.07	Vorbelastungen	Hochspannungstrasse grenzt an das nördliche Plangebiet; Gewerbegebiet grenzt an das süd-/südwestliche Plangebiet



2. Ermittlung Bestand und Bewertung der Umweltauswirkungen

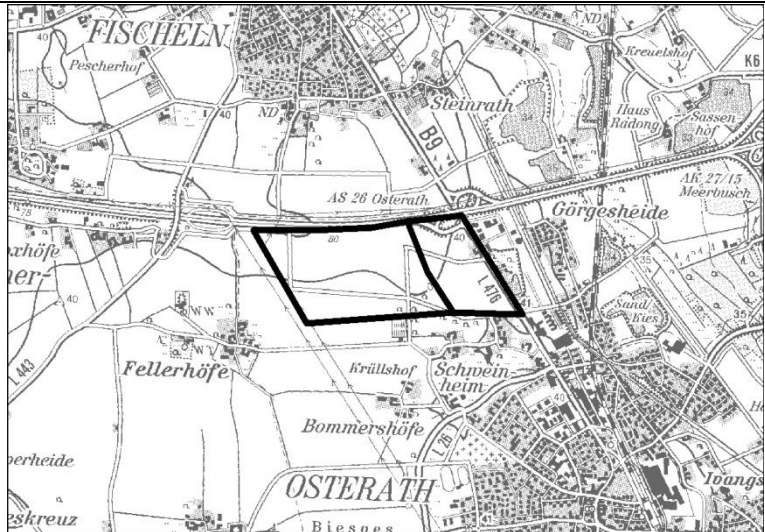
	Schutzgut	Bestand, Beschreibung derzeitiger Umweltzustand	Betroffenheit		Voraussichtliche erhebliche Umweltauswirkungen	
			Plan gebiet	Umfeld		
2.01	Menschen, einschließlich der menschlichen Gesundheit	Kurorte / -gebiete- und Erholungsorte / - gebiete	im Plangebiet nicht vorhanden	nein	---	nein
2.02		Erholen (lärmarme Räume)	im Plangebiet nicht vorhanden	nein	---	nein
2.03		Wohnen	- Bereits vorhandene Gewerbeflächen grenzen an das südliche Plangebiet - Siedlungsfläche ragt stückweit in das südwestliche Plangebiet; größtenteils im Umfeld	ja	ja	nein,- vorhabens- und standortbezogene Prüfung auf nachgeordneter Planungs- und Zulassungsebene
2.04	Tiere, Pflanzen, biologische Vielfalt	FFH- / Vogelschutzgebiet	weder im Plangebiet noch im Umfeld vorhanden	nein	nein	nein

2. Ermittlung Bestand und Bewertung der Umweltauswirkungen						
	Schutzgut		Bestand, Beschreibung derzeitiger Umweltzustand	Betroffenheit		Voraussichtliche erhebliche Umweltauswirkungen
				Plan gebiet	Umfeld	
2.05		Naturschutzgebiet	weder im Plangebiet noch im Umfeld vorhanden	nein	nein	nein
2.06		planungsrelevante Arten (Tiere, Pflanzen)	weder im Plangebiet noch im Umfeld vorhanden	nein	nein	nein
2.07		§ 30 BNatSchG- bzw. § 62 LG-NW-Biotope	im Plangebiet nicht vorhanden	nein	---	nein
2.08		Schutzwürdige Biotope	im Plangebiet nicht vorhanden	nein	---	nein
2.09		Biotopverbundfläche	im Plangebiet nicht vorhanden	nein	---	nein
2.10	Boden	Schutzwürdige Böden	- Braunerde (sw1_bx)	ja	---	ja,- Flächeninanspruchnahme von schutzwürdigen Böden
2.11	Wasser	Wasserschutzgebiet	im Plangebiet nicht vorhanden	nein	---	nein
2.12		Überschwemmungsgebiet	im Plangebiet nicht vorhanden	nein	---	nein
2.13	Klima / Luft	klimatische und lufthygienische Ausgleichsräume	- Offenland mit klimatischer Ausgleichsfunktion	ja	---	nein,- keine erheblichen Umweltauswirkungen auf das Regionalklima; mögliche lokale Klimaauswirkungen werden vorhaben- bzw. standortbezogen auf nachgeordneter Ebene geprüft
2.14		klimarelevante Böden	im Plangebiet nicht vorhanden	nein	---	nein
2.15	Landschaft	Naturpark	weder im Plangebiet noch im Umfeld vorhanden	nein	nein	nein
2.16		Landschaftsschutzgebiet	- D 2.3-2: LSG Hilden Süd-West (Umfeld)	nein	ja	nein,- vorhaben- und standortbezogene Prüfung auf nachgeordneter Planungs- und Zulassungsebene
2.17		Unzerschnittene verkehrsarme Räume	- UZVR-4807-020 (<1 qkm) - UZVR-4807-004 (5-10 qkm)	ja	---	nein,- keine Flächeninanspruchnahme eines UZVR 10-50 qkm
2.18		Geschützter Landschaftsbestandteil	im Plangebiet nicht vorhanden	nein	---	nein
2.19	Kultur- und sonstige Sachgüter	bedeutende Kulturlandschaften	im Plangebiet nicht vorhanden	nein	---	nein
2.20		Kulturdenkmäler / Bodendenkmäler	im Plangebiet nicht vorhanden	nein	---	nein

3. Berücksichtigung der Ergebnisse der Umweltprüfung		
3.01	Nullvariante (Entwicklung bei Nichtumsetzung der Planung)	gemäß bestehendem GEP99: - Allgemeiner Freiraum- und Agrarbereich - BSLE - Regionaler Grünzug
3.02	Gründe für die Wahl des geprüften Bereichs; Alternativen	Die Auswahl dieses Standortes beruht auf einer planerischen Gesamtkonzeption. Zur Erläuterung der konzeptionellen Grundlagen und tragenden Entscheidungsgründe zur Darstellung von Bereichen für eine gewerblich-industrielle Nutzung wird auf die Ausführungen in der Begründung zur zeichnerischen Darstellung verwiesen (Kapitel 7 der Begründung). Mit Blick auf die besondere Berücksichtigung der Belange der Umwelt wurden Raumwiderstandskarten mit relevanten Umweltinformationen erarbeitet und frühzeitig in die planerische Entscheidung einbezogen, um möglichst verträgliche Standorte zu identifizieren. Die Vorgehensweise ist im Umweltbericht unter Kapitel 7 näher beschrieben.
3.03	Maßnahmen zur Vermeidung, Verringerung und zum Ausgleich der nachteiligen Auswirkungen	vgl. hierzu Kap. 6 des Umweltberichts
3.04	Hinweise für eine weitergehende Umweltprüfung auf nachfolgenden Planebenen	Die Beschreibung und Bewertung der voraussichtlich erheblichen Umweltauswirkungen auf die Schutzgüter gemäß § 9 Abs. 1 ROG ist auf den nachgeordneten Planungs- und Zulassungsebenen weiter zu konkretisieren (insbesondere im Rahmen der UVP und Eingriffsregelung). Es sind insbesondere die Auswirkungen auf die folgenden schutzgutbezogenen Kriterien zu berücksichtigen: - schutzwürdige Böden - klimatische und lufthygienische Ausgleichsräume - Landschaftsschutzgebiete - unzerschnittene verkehrsarme Räume
4. Zusammenfassende Einschätzung der Erheblichkeit der Umweltauswirkungen		
Hinsichtlich der schutzgutbezogenen Beurteilung sind voraussichtlich erhebliche Umweltauswirkungen bei einem Kriterium (schutzwürdige Böden) zu erwarten, so dass die Umweltauswirkungen schutzgutübergreifend aufgrund der geringeren Gewichtung des Kriteriums als nicht erheblich eingeschätzt werden.		

Mee_009_ASBG (2306-1001)/ Mee_010_GIBfzN (2306-1001)

1. Allgemeine Informationen		Kartenausschnitt (M. 1:50.000)
1.01	Kreis	Neuss
1.02	Kommune	Meerbusch
1.03	Größe / Länge	ca. 87,1 ha
1.04	Reg.Plan-Darstellung bisher	Allgemeine Freiraum- und Agrarbereiche
1.05	Reg.Plan-Darstellung geplant	ASBG, GIBfzN
1.06	Bestandsbeschreibung (Realnutzung)	Ackerflächen, linien- und flächenhafte Gehölzstrukturen
1.07	Vorbelastungen	Industrie- und Gewerbefläche grenzt östlich an das Plangebiet, BAB 44 grenzt nördlich und L476 östlich an das Plangebiet,; AS Osterath nordöstlich angrenzend, Bahntrasse östlich des Plangebietes, Hochspannungstrassen westlich und nördlich des Plangebietes



2. Ermittlung Bestand und Bewertung der Umweltauswirkungen						
	Schutzgut	Bestand, Beschreibung derzeitiger Umweltzustand	Betroffenheit		Voraussichtliche erhebliche Umweltauswirkungen	
			Plan gebiet	Umfeld		
2.01	Menschen, einschließlich der menschlichen Gesundheit	Kurorte / -gebiete- und Erholungsorte / - gebiete	im Plangebiet nicht vorhanden	nein	---	nein
2.02		Erholen (lärmarme Räume)	im Plangebiet nicht vorhanden	nein	---	nein
2.03		Wohnen	- Siedlungsfläche im östlichen Umfeld	nein	ja	vorhaben- und standortbezogene Prüfung auf nachgeordneter Planungs- und Zulassungsebene
2.04	Tiere, Pflanzen, biologische Vielfalt	FFH- / Vogelschutzgebiet	weder im Plangebiet noch im Umfeld vorhanden	nein	nein	nein
2.05		Naturschutzgebiet	weder im Plangebiet noch im Umfeld vorhanden	nein	nein	nein

2. Ermittlung Bestand und Bewertung der Umweltauswirkungen						
	Schutzgut	Bestand, Beschreibung derzeitiger Umweltzustand	Betroffenheit		Voraussichtliche erhebliche Umweltauswirkungen	
			Plan gebiet	Umfeld		
2.06		planungsrelevante Arten (Tiere, Pflanzen)	weder im Plangebiet noch im Umfeld vorhanden	nein	nein	nein
2.07		§ 30 BNatSchG- bzw. § 62 LG-NW-Biotope	im Plangebiet nicht vorhanden	nein	---	nein
2.08		schutzwürdige Biotope	im Plangebiet nicht vorhanden	nein	---	nein
2.09		Biotopverbundfläche	im Plangebiet nicht vorhanden	nein	---	nein
2.10	Boden	schutzwürdige Böden	- Parabraunerde (sw3_ff)	ja	---	ja,- Flächeninanspruchnahme von schutzwürdigen Böden
2.11	Wasser	Wasserschutzgebiet	- WSG In der Elt (Zone IIIB gepl.) - WSG Lank-Latum (Zone IIIB)	ja	---	nein,- keine Flächeninanspruchnahme eines WSG in Zone I bis IIIA
2.12		Überschwemmungsgebiet	im Plangebiet nicht vorhanden	nein	---	nein
2.13	Klima / Luft	klimatische und lufthygienische Ausgleichsräume	- Offenland mit klimatischer Ausgleichsfunktion	ja	---	nein,- vorhabens- und standortbezogene Prüfung auf nachgeordneter Planungs- und Zulassungsebene
2.14		klimarelevante Böden	im Plangebiet nicht vorhanden	nein	---	nein
2.15	Landschaft	Naturpark	weder im Plangebiet noch im Umfeld vorhanden	nein	nein	nein
2.16		Landschaftsschutzgebiet	- LSG (ohne nähere Angaben) - LSG (ohne nähere Angaben)	nein	ja	nein,- vorhabens- und standortbezogene Prüfung auf nachgeordneter Planungs- und Zulassungsebene
2.17		unzerschnittene verkehrsarme Räume	- UZVR-4705-082 (5-10 qkm)	ja	---	nein,- keine Flächeninanspruchnahme eines UZVR 10-50 qkm
2.18		geschützter Landschaftsbestandteil	im Plangebiet nicht vorhanden	nein	---	nein
2.19	Kultur- und sonstige Sachgüter	bedeutende Kulturlandschaften	im Plangebiet nicht vorhanden	nein	---	nein
2.20		Kulturdenkmäler / Bodendenkmäler	im Plangebiet nicht vorhanden	nein	---	nein

3. Berücksichtigung der Ergebnisse der Umweltprüfung		
3.01	Nullvariante (Entwicklung bei Nichtumsetzung der Planung)	gemäß bestehendem GEP99: - Allgemeine Freiraum- und Agrarbereiche
3.02	Gründe für die Wahl des geprüften Bereichs; Alternativen	Die Auswahl dieses Standortes beruht auf einer planerischen Gesamtkonzeption. Zur Erläuterung der konzeptionellen Grundlagen und tragenden Entscheidungsgründe zur Darstellung von Bereichen für eine gewerblich-industrielle Nutzung wird auf die Ausführungen in der Begründung zur zeichnerischen Darstellung verwiesen (Kapitel 7 der Begründung). Mit Blick auf die besondere Berücksichtigung der Belange der Umwelt wurden Raumwiderstandskarten mit relevanten Umweltinformationen erarbeitet und frühzeitig in die planerische Entscheidung einbezogen, um möglichst verträgliche Standorte zu identifizieren. Die Vorgehensweise ist im Umweltbericht unter Kapitel 7 näher beschrieben.
3.03	Maßnahmen zur Vermeidung, Verringerung und zum Ausgleich der nachteiligen Auswirkungen	vgl. hierzu Kap. 6 des Umweltberichts
3.04	Hinweise für eine weitergehende Umweltprüfung auf nachfolgenden Planebenen	Die Beschreibung und Bewertung der voraussichtlich erheblichen Umweltauswirkungen auf die Schutzgüter gemäß § 9 Abs. 1 ROG ist auf den nachgeordneten Planungs- und Zulassungsebenen weiter zu konkretisieren (insbesondere im Rahmen der UVP und Eingriffsregelung). Es sind insbesondere die Auswirkungen auf die folgenden schutzgutbezogenen Kriterien zu berücksichtigen: - Wohnen - schutzwürdige Böden - Wasserschutzgebiet - klimatische und lufthygienische Ausgleichsräume - Landschaftsschutzgebiet - unzerschnittene verkehrsarme Räume

4. Zusammenfassende Einschätzung der Erheblichkeit der Umweltauswirkungen		
<p>Hinsichtlich der schutzgutbezogenen Beurteilung sind voraussichtlich erhebliche Umweltauswirkungen bei einem Kriterium (schutzwürdige Böden) zu erwarten, so dass die Umweltauswirkungen schutzgutübergreifend aufgrund der geringeren Gewichtung des Kriteriums als nicht erheblich eingeschätzt werden.</p>		

Met_011_GIB (2206-6)

1. Allgemeine Informationen		Kartenausschnitt (M. 1:50.000)
1.01	Kreis	Mettmann
1.02	Kommune	Mettmann
1.03	Größe / Länge	ca. 26,8 ha
1.04	Reg.Plan-Darstellung bisher	Allgemeiner Freiraum- und Agrarbereich
1.05	Reg.Plan-Darstellung geplant	GIB
1.06	Bestandsbeschreibung (Realnutzung)	Ackerfläche
1.07	Vorbelastungen	B 7 grenzt an das südliche Plangebiet; bestehendes Gewerbegebiet westlich des Plangebietes



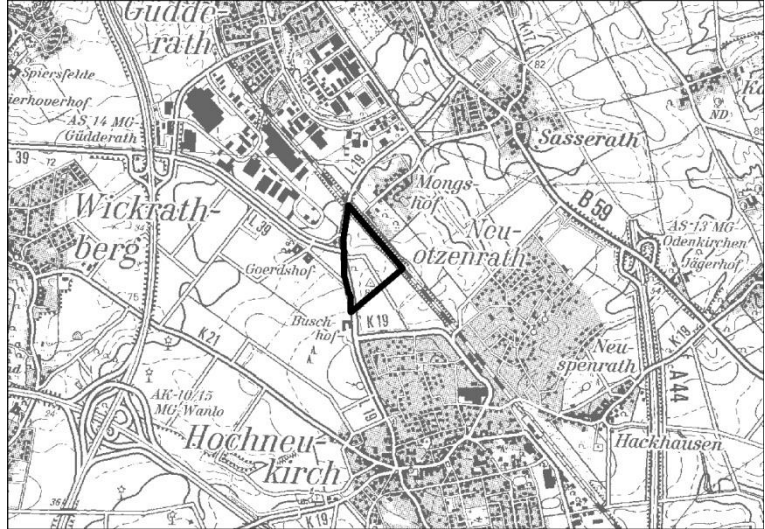
2. Ermittlung Bestand und Bewertung der Umweltauswirkungen

	Schutzgut	Bestand, Beschreibung derzeitiger Umweltzustand	Betroffenheit		Voraussichtliche erhebliche Umweltauswirkungen	
			Plan gebiet	Umfeld		
2.01	Menschen, einschließlich der menschlichen Gesundheit	Kurorte / -gebiete- und Erholungsorte / - gebiete	im Plangebiet nicht vorhanden	nein	---	nein
2.02		Erholen (lärmarme Räume)	im Plangebiet nicht vorhanden	nein	---	nein
2.03		Wohnen	- Siedungsfläche grenzt an das südliche Plangebiet	nein	ja	nein,- vorhabens- und standortbezogene Prüfung auf nachgeordneter Planungs- und Zulassungsebene
2.04	Tiere, Pflanzen, biologische Vielfalt	FFH- / Vogelschutzgebiet	weder im Plangebiet noch im Umfeld vorhanden	nein	nein	nein
2.05		Naturschutzgebiet	weder im Plangebiet noch im Umfeld vorhanden	nein	nein	nein
2.06		planungsrelevante Arten	weder im Plangebiet noch im Umfeld	nein	nein	nein

2. Ermittlung Bestand und Bewertung der Umweltauswirkungen						
	Schutzgut		Bestand, Beschreibung derzeitiger Umweltzustand	Betroffenheit		Voraussichtliche erhebliche Umweltauswirkungen
				Plan gebiet	Umfeld	
		(Tiere, Pflanzen)	vorhanden			
2.07		§ 30 BNatSchG- bzw. § 62 LG-NW-Biotope	im Plangebiet nicht vorhanden	nein	---	nein
2.08		Schutzwürdige Biotope	im Plangebiet nicht vorhanden	nein	---	nein
2.09		Biotopverbundfläche	im Plangebiet nicht vorhanden	nein	---	nein
2.10	Boden	Schutzwürdige Böden	- Parabraunerde (sw3_ff) - Kolluvisol (sw3_ff)	ja	---	ja,- Flächeninanspruchnahme von schutzwürdigen Böden
2.11	Wasser	Wasserschutzgebiet	im Plangebiet nicht vorhanden	nein	---	nein
2.12		Überschwemmungsgebiet	im Plangebiet nicht vorhanden	nein	---	nein
2.13	Klima / Luft	klimatische und lufthygienische Ausgleichsräume	- Offenland mit klimatischer Ausgleichsfunktion	ja	---	nein,- keine erheblichen Umweltauswirkungen auf das Regionalklima; mögliche lokale Klimaauswirkungen werden vorhaben- bzw. standortbezogen auf nachgeordneter Ebene geprüft
2.14		klimarelevante Böden	im Plangebiet nicht vorhanden	nein	---	nein
2.15	Landschaft	Naturpark	weder im Plangebiet noch im Umfeld vorhanden	nein	nein	nein
2.16		Landschaftsschutzgebiet	- A 2.3-11 LSG Mettmann Süd-Ost (Umfeld) - A 2.3-3: LSG Obmettmann - Erbach (Umfeld) - Ein weiteres LSG ohne Angabe im südlichen Umfeld	nein	ja	nein,- vorhaben- und standortbezogene Prüfung auf nachgeordneter Planungs- und Zulassungsebene
2.17		Unzerschnittene verkehrsarme Räume	- UZVR-4707-015 (5-10 qkm)	ja	---	nein,- keine Flächeninanspruchnahme eines UZVR 10-50 qkm
2.18		Geschützter Landschaftsbestandteil	im Plangebiet nicht vorhanden	nein	---	nein
2.19	Kultur- und sonstige Sachgüter	bedeutende Kulturlandschaften	nein	nein	---	nein
2.20		Kulturdenkmäler / Bodendenkmäler	im Plangebiet nicht vorhanden	nein	---	nein

3. Berücksichtigung der Ergebnisse der Umweltprüfung		
3.01	Nullvariante (Entwicklung bei Nichtumsetzung der Planung)	gemäß bestehendem GEP99: - Allgemeiner Freiraum- und Agrarbereich
3.02	Gründe für die Wahl des geprüften Bereichs; Alternativen	Die Auswahl dieses Standortes beruht auf einer planerischen Gesamtkonzeption. Zur Erläuterung der konzeptionellen Grundlagen und tragenden Entscheidungsgründe zur Darstellung von Bereichen für eine gewerblich-industrielle Nutzung wird auf die Ausführungen in der Begründung zur zeichnerischen Darstellung verwiesen (Kapitel 7 der Begründung). Mit Blick auf die besondere Berücksichtigung der Belange der Umwelt wurden Raumwiderstandskarten mit relevanten Umweltinformationen erarbeitet und frühzeitig in die planerische Entscheidung einbezogen, um möglichst verträgliche Standorte zu identifizieren. Die Vorgehensweise ist im Umweltbericht unter Kapitel 7 näher beschrieben.
3.03	Maßnahmen zur Vermeidung, Verringerung und zum Ausgleich der nachteiligen Auswirkungen	vgl. hierzu Kap. 6 des Umweltberichts
3.04	Hinweise für eine weitergehende Umweltprüfung auf nachfolgenden Planebenen	Die Beschreibung und Bewertung der voraussichtlich erheblichen Umweltauswirkungen auf die Schutzgüter gemäß § 9 Abs. 1 ROG ist auf den nachgeordneten Planungs- und Zulassungsebenen weiter zu konkretisieren (insbesondere im Rahmen der UVP und Eingriffsregelung). Es sind insbesondere die Auswirkungen auf die folgenden schutzgutbezogenen Kriterien zu berücksichtigen: - Wohnen - schutzwürdige Böden - klimatische und lufthygienische Ausgleichsräume - Landschaftsschutzgebiete - unzerschnittene verkehrsarme Räume
4. Zusammenfassende Einschätzung der Erheblichkeit der Umweltauswirkungen		
Hinsichtlich der schutzgutbezogenen Beurteilung sind voraussichtlich erhebliche Umweltauswirkungen bei einem Kriterium (schutzwürdige Böden) zu erwarten so dass die Umweltauswirkungen schutzgutübergreifend aufgrund der geringeren Gewichtung des Kriteriums als nicht erheblich eingeschätzt werden.		

Mön_032_GIB (0015-3 / 15-RPD-13)

1. Allgemeine Informationen			Kartenausschnitt (M. 1:50.000)
1.01	Kreis	---	
1.02	Kommune	Mönchengladbach	
1.03	Größe / Länge	ca. 14,0 ha	
1.04	Reg.Plan-Darstellung bisher	Allgemeine Freiraum und Agrarbereiche	
1.05	Reg.Plan-Darstellung geplant	GIB	
1.06	Bestandsbeschreibung (Realnutzung)	Ackerfläche, Einzelhaus, straßenbegleitende Gehölze, Straße	
1.07	Vorbelastungen	L 19 westlich an Plangebiet angrenzend; Bahntrasse östlich angrenzend; nordwestlich Gewerbegebiet	

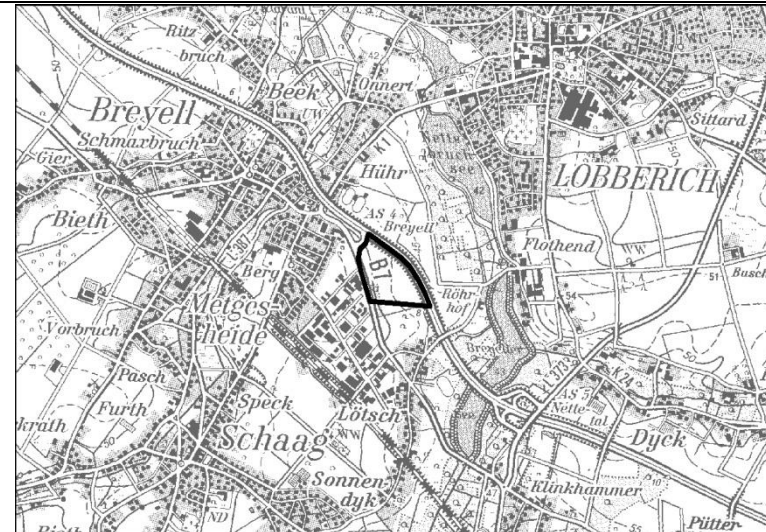
2. Ermittlung Bestand und Bewertung der Umweltauswirkungen						
	Schutzgut	Bestand, Beschreibung derzeitiger Umweltzustand	Betroffenheit		Voraussichtliche erhebliche Umweltauswirkungen	
			Plan gebiet	Umfeld		
2.01	Menschen, einschließlich der menschlichen Gesundheit	Kurorte / -gebiete- und Erholungsorte / - gebiete	im Plangebiet nicht vorhanden	nein	---	nein
2.02		Erholen (lärmarme Räume)	im Plangebiet nicht vorhanden	nein	---	nein
2.03		Wohnen	- Siedlungsbereiche im westlichen, südlichen und nordöstlichen Umfeld	nein	ja	vorhaben- und standortbezogene Prüfung auf nachgeordneter Planungs- und Zulassungsebene
2.04	Tiere, Pflanzen, biologische Vielfalt	FFH- / Vogelschutzgebiet	weder im Plangebiet noch im Umfeld vorhanden	nein	nein	nein
2.05		Naturschutzgebiet	weder im Plangebiet noch im Umfeld vorhanden	nein	nein	nein

2. Ermittlung Bestand und Bewertung der Umweltauswirkungen						
	Schutzgut		Bestand, Beschreibung derzeitiger Umweltzustand	Betroffenheit		Voraussichtliche erhebliche Umweltauswirkungen
				Plan gebiet	Umfeld	
2.06		planungsrelevante Arten (Tiere, Pflanzen)	- Zwergfledermaus (im Umfeld)	nein	ja	nein,- kein verfahrenskritisches Vorkommen einer planungsrelevanten Art im Plangebiet oder im Umfeld
2.07		§ 30 BNatSchG- bzw. § 62 LG-NW-Biotope	im Plangebiet nicht vorhanden	nein	---	nein
2.08		Schutzwürdige Biotope	im Plangebiet nicht vorhanden	nein	---	nein
2.09		Biotopverbundfläche	im Plangebiet nicht vorhanden	nein	---	nein
2.10	Boden	Schutzwürdige Böden	- Parabraunerde (sw3_ff)	ja	---	ja,- Flächeninanspruchnahme von schutzwürdigen Böden
2.11	Wasser	Wasserschutzgebiet	- WSG-Zone IIIB temporär (Hoppbruch)	ja	---	nein,- keine Flächeninanspruchnahme eines Wasserschutzgebietes der Zone I bis IIIA
2.12		Überschwemmungsgebiet	im Plangebiet nicht vorhanden	nein	---	nein
2.13	Klima / Luft	klimatische und lufthygienische Ausgleichsräume	- Offenland mit klimatischer Ausgleichsfunktion	ja	---	nein,- keine erheblichen Umweltauswirkungen auf das Regionalklima; mögliche lokale Klimaauswirkungen werden vorhaben- bzw. standortbezogen auf nachgeordneter Ebene geprüft
2.14		klimarelevante Böden	im Plangebiet nicht vorhanden	nein	---	nein
2.15	Landschaft	Naturpark	weder im Plangebiet noch im Umfeld vorhanden	nein	nein	nein
2.16		Landschaftsschutzgebiet	weder im Plangebiet noch im Umfeld vorhanden	nein	nein	nein
2.17		Unzerschnittene verkehrsarme Räume	- UZVR- 4804-038 (<1 qkm)	ja	---	nein,- keine Flächeninanspruchnahme eines UZVR 10-50 qkm
2.18		Geschützter Landschaftsbestandteil	im Plangebiet nicht vorhanden	nein	---	nein
2.19	Kultur- und sonstige Sachgüter	bedeutende Kulturlandschaften	im Plangebiet nicht vorhanden	nein	---	nein
2.20		Kulturdenkmäler / Bodendenkmäler	im Plangebiet nicht vorhanden	nein	---	nein

3. Berücksichtigung der Ergebnisse der Umweltprüfung		
3.01	Nullvariante (Entwicklung bei Nichtumsetzung der Planung)	gemäß bestehendem GEP99: - Allgemeine Freiraum und Agrarbereiche
3.02	Gründe für die Wahl des geprüften Bereichs; Alternativen	Die Auswahl dieses Standortes beruht auf einer planerischen Gesamtkonzeption. Zur Erläuterung der konzeptionellen Grundlagen und tragenden Entscheidungsgründe zur Darstellung von Bereichen für eine gewerblich-industrielle Nutzung wird auf die Ausführungen in der Begründung zur zeichnerischen Darstellung verwiesen (Kapitel 7 der Begründung). Mit Blick auf die besondere Berücksichtigung der Belange der Umwelt wurden Raumwiderstandskarten mit relevanten Umweltinformationen erarbeitet und frühzeitig in die planerische Entscheidung einbezogen, um möglichst verträgliche Standorte zu identifizieren. Die Vorgehensweise ist im Umweltbericht unter Kapitel 7 näher beschrieben.
3.03	Maßnahmen zur Vermeidung, Verringerung und zum Ausgleich der nachteiligen Auswirkungen	vgl. hierzu Kap. 6 des Umweltberichts
3.04	Hinweise für eine weitergehende Umweltprüfung auf nachfolgenden Planebenen	Die Beschreibung und Bewertung der voraussichtlich erheblichen Umweltauswirkungen auf die Schutzgüter gemäß § 9 Abs. 1 ROG ist auf den nachgeordneten Planungs- und Zulassungsebenen weiter zu konkretisieren (insbesondere im Rahmen der UVP und Eingriffsregelung). Es sind insbesondere die Auswirkungen auf die folgenden schutzgutbezogenen Kriterien zu berücksichtigen: - Wohnen - planungsrelevante Arten - schutzwürdige Böden - Wasserschutzgebiete - klimatische und lufthygienische Ausgleichsräume - unzerschnittene verkehrsarme Räume
4. Zusammenfassende Einschätzung der Erheblichkeit der Umweltauswirkungen		
Hinsichtlich der schutzgutbezogenen Beurteilung sind voraussichtlich erhebliche Umweltauswirkungen bei einem Kriterium (schutzwürdige Böden) zu erwarten, so dass die Umweltauswirkungen schutzgutübergreifend aufgrund der geringeren Gewichtung des Kriteriums als nicht erheblich eingeschätzt werden.		

Net_012_GIB (2404-1) - Alternative

1. Allgemeine Informationen		Kartenausschnitt (M. 1:50.000)
1.01	Kreis	Viersen
1.02	Kommune	Nettetal
1.03	Größe / Länge	ca. 12,9 ha
1.04	Reg.Plan-Darstellung bisher	Allgemeiner Freiraum- und Agrarbereich, Waldbereich, Bereich für den Grundwasser- und Gewässerschutz
1.05	Reg.Plan-Darstellung geplant	GIB, Bereich für den Grundwasser- und Gewässerschutz
1.06	Bestandsbeschreibung (Realnutzung)	Ackerfläche, Gehölzstrukturen
1.07	Vorbelastungen	Plangebiet liegt zwischen BAB 61 (Osten) und B 7 (Westen); westlich der B 7 großflächiges Gewerbegebiet; nördlich und westlich Siedlungsgebiete



2. Ermittlung Bestand und Bewertung der Umweltauswirkungen

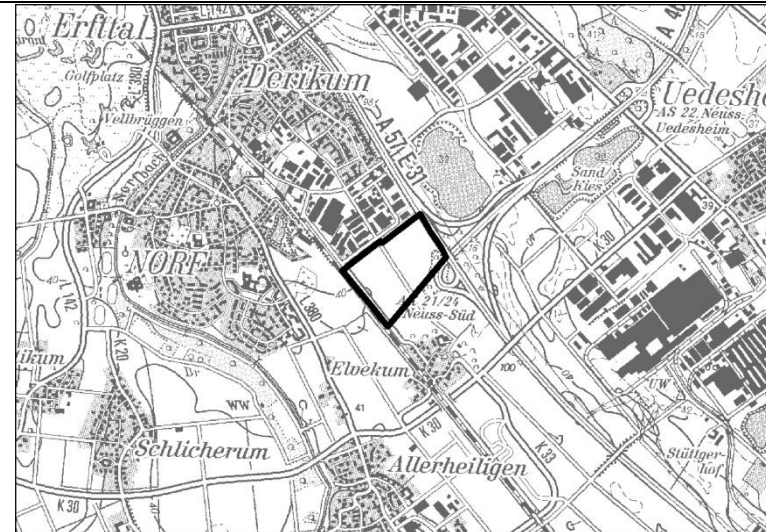
	Schutzgut	Bestand, Beschreibung derzeitiger Umweltzustand	Betroffenheit		Voraussichtliche erhebliche Umweltauswirkungen	
			Plan gebiet	Umfeld		
2.01	Menschen, einschließlich der menschlichen Gesundheit	Kurorte / -gebiete- und Erholungsorte / - gebiete	im Plangebiet nicht vorhanden	nein	---	nein
2.02		Erholen (lärmarme Räume)	im Plangebiet nicht vorhanden	nein	---	nein
2.03		Wohnen	- Ausläufe einer größeren Siedlungsfläche im nordwestlich des Plangebietes - Südlich der Planfestlegung ebenfalls Siedlungsflächen in ca. 250 m Entfernung	nein	ja	nein,- vorhaben- und standortbezogene Prüfung auf nachgeordneter Planungs- und Zulassungsebene
2.04	Tiere, Pflanzen, biologische Vielfalt	FFH- / Vogelschutzgebiet	weder im Plangebiet noch im Umfeld vorhanden	nein	nein	nein

2. Ermittlung Bestand und Bewertung der Umweltauswirkungen						
	Schutzgut		Bestand, Beschreibung derzeitiger Umweltzustand	Betroffenheit		Voraussichtliche erhebliche Umweltauswirkungen
				Plan gebiet	Umfeld	
2.05		Naturschutzgebiet	weder im Plangebiet noch im Umfeld vorhanden	nein	nein	nein
2.06		planungsrelevante Arten (Tiere, Pflanzen)	weder im Plangebiet noch im Umfeld vorhanden	nein	nein	nein
2.07		§ 30 BNatSchG- bzw. § 62 LG-NW-Biotope	im Plangebiet nicht vorhanden	nein	---	nein
2.08		Schutzwürdige Biotope	im Plangebiet nicht vorhanden	nein	---	nein
2.09		Biotopverbundfläche	im Plangebiet nicht vorhanden	nein	---	nein
2.10	Boden	Schutzwürdige Böden	- Plaggenesch (sw2_ap)	ja	---	ja,- Flächeninanspruchnahme von schutzwürdigen Böden
2.11	Wasser	Wasserschutzgebiet	im Plangebiet nicht vorhanden	nein	---	nein
2.12		Überschwemmungsgebiet	im Plangebiet nicht vorhanden	nein	---	nein
2.13	Klima / Luft	klimatestische und lufthygienische Ausgleichsräume	- Offenland mit klimatischer Ausgleichsfunktion	ja	---	nein,- keine erheblichen Umweltauswirkungen auf das Regionalklima; mögliche lokale Klimaauswirkungen werden vorhaben- bzw. standortbezogen auf nachgeordneter Ebene geprüft
2.14		klimatestische Böden	im Plangebiet nicht vorhanden	nein	---	nein
2.15	Landschaft	Naturpark	- NTP-011: Naturpark Maas-Schwalm-Nette	ja	ja	nein,- vorhaben- und standortbezogene Prüfung auf nachgeordneter Planungs- und Zulassungsebene
2.16		Landschaftsschutzgebiet	- LSG Netteniederung und Hinsbecker Höhen (Umfeld)	nein	ja	nein,- vorhaben- und standortbezogene Prüfung auf nachgeordneter Planungs- und Zulassungsebene
2.17		Unzerschnittene verkehrsarme Räume	- UZVR-4703-036 (<1 qkm)	ja	---	nein,- keine Flächeninanspruchnahme eines UZVR 10-50 qkm
2.18		Geschützter Landschaftsbestandteil	im Plangebiet nicht vorhanden	nein	---	nein
2.19	Kultur- und sonstige Sachgüter	bedeutende Kulturlandschaften	im Plangebiet nicht vorhanden	nein	---	nein
2.20		Kulturdenkmäler / Bodendenkmäler	im Plangebiet nicht vorhanden	nein	---	nein

3. Berücksichtigung der Ergebnisse der Umweltprüfung		
3.01	Nullvariante (Entwicklung bei Nichtumsetzung der Planung)	gemäß bestehendem GEP99: - Allgemeiner Freiraum- und Agrarbereich - Waldbereich - Bereich für den Grundwasser- und Gewässerschutz
3.02	Gründe für die Wahl des geprüften Bereichs; Alternativen	Die Auswahl dieses Standortes beruht auf einer planerischen Gesamtkonzeption. Zur Erläuterung der konzeptionellen Grundlagen und tragenden Entscheidungsgründe zur Darstellung von Bereichen für eine gewerblich-industrielle Nutzung wird auf die Ausführungen in der Begründung zur zeichnerischen Darstellung verwiesen (Kapitel 7 der Begründung). Mit Blick auf die besondere Berücksichtigung der Belange der Umwelt wurden Raumwiderstandskarten mit relevanten Umweltinformationen erarbeitet und frühzeitig in die planerische Entscheidung einbezogen, um möglichst verträgliche Standorte zu identifizieren. Die Vorgehensweise ist im Umweltbericht unter Kapitel 7 näher beschrieben.
3.03	Maßnahmen zur Vermeidung, Verringerung und zum Ausgleich der nachteiligen Auswirkungen	vgl. hierzu Kap. 6 des Umweltberichts
3.04	Hinweise für eine weitergehende Umweltprüfung auf nachfolgenden Planebenen	Die Beschreibung und Bewertung der voraussichtlich erheblichen Umweltauswirkungen auf die Schutzgüter gemäß § 9 Abs. 1 ROG ist auf den nachgeordneten Planungs- und Zulassungsebenen weiter zu konkretisieren (insbesondere im Rahmen der UVP und Eingriffsregelung). Es sind insbesondere die Auswirkungen auf die folgenden schutzgutbezogenen Kriterien zu berücksichtigen: - Wohnen - schutzwürdige Böden - klimatische und lufthygienische Ausgleichsräume - Naturpark - Landschaftsschutzgebiet - unzerschnittene verkehrsarme Räume
4. Zusammenfassende Einschätzung der Erheblichkeit der Umweltauswirkungen		
Hinsichtlich der schutzgutbezogenen Beurteilung sind voraussichtlich erhebliche Umweltauswirkungen bei einem Kriterium (schutzwürdige Böden) zu erwarten, so dass die Umweltauswirkungen aufgrund der geringeren Gewichtung des Kriteriums als nicht erheblich eingeschätzt werden.		

Neu_004_GIBRES (2307-R14)

1. Allgemeine Informationen		Kartenausschnitt (M. 1:50.000)
1.01	Kreis	Rhein-Kreis Neuss
1.02	Kommune	Neuss (NE)
1.03	Größe / Länge	ca. 24,5 ha
1.04	Reg.Plan-Darstellung bisher	GIB
1.05	Reg.Plan-Darstellung geplant	GIB
1.06	Bestandsbeschreibung (Realnutzung)	Ackerflächen, randlich Gehölzstrukturen
1.07	Vorbelastungen	Industrie- und Gewerbeflächen nordwestlich angrenzend, BAB 57 mit AK Neuss-Süd zur BAB 46 und Hochspannungsleitung östlich angrenzend, Bahntrasse westlich angrenzend



2. Ermittlung Bestand und Bewertung der Umweltauswirkungen

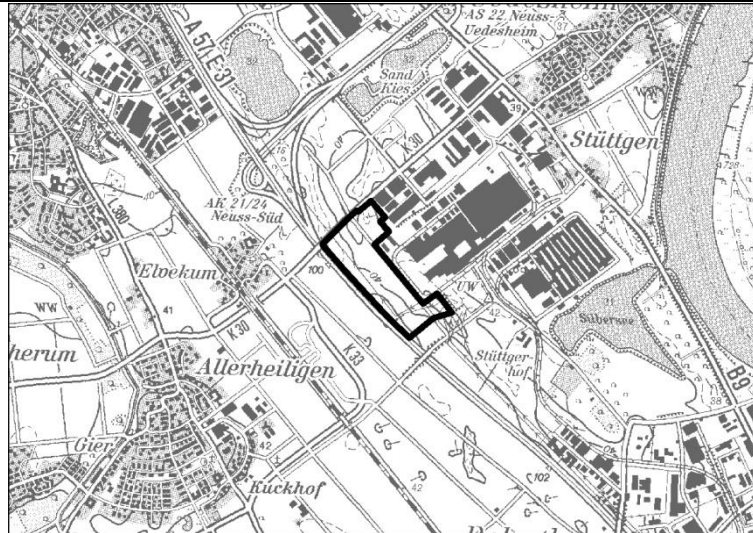
	Schutzgut	Bestand, Beschreibung derzeitiger Umweltzustand	Betroffenheit		Voraussichtliche erhebliche Umweltauswirkungen	
			Plan gebiet	Umfeld		
2.01	Menschen, einschließlich der menschlichen Gesundheit	Kurorte / -gebiete- und Erholungsorte / - gebiete	im Plangebiet nicht vorhanden	nein	---	nein
2.02		Erholen (lärmarme Räume)	im Plangebiet nicht vorhanden	nein	---	nein
2.03		Wohnen	- Siedlungsfläche im südlichen Umfeld der Planfestlegung	nein	ja	vorhaben- und standortbezogene Prüfung auf nachgeordneter Planungs- und Zulassungsebene
2.04	Tiere, Pflanzen, biologische Vielfalt	FFH- / Vogelschutzgebiet	weder im Plangebiet noch im Umfeld vorhanden	nein	nein	nein
2.05		Naturschutzgebiet	weder im Plangebiet noch im Umfeld vorhanden	nein	nein	nein
2.06		planungsrelevante Arten	weder im Plangebiet noch im Umfeld	nein	nein	nein

2. Ermittlung Bestand und Bewertung der Umweltauswirkungen						
	Schutzgut	Bestand, Beschreibung derzeitiger Umweltzustand	Betroffenheit		Voraussichtliche erhebliche Umweltauswirkungen	
			Plan gebiet	Umfeld		
		(Tiere, Pflanzen)	vorhanden			
2.07		§ 30 BNatSchG- bzw. § 62 LG-NW-Biotope	im Plangebiet nicht vorhanden	nein	---	nein
2.08		Schutzwürdige Biotope	im Plangebiet nicht vorhanden	nein	---	nein
2.09		Biotopverbundfläche	im Plangebiet nicht vorhanden	nein	---	nein
2.10	Boden	Schutzwürdige Böden	- Parabraunerde (sw1_ff)	ja	---	ja-, Flächeninanspruchnahme von schutzwürdigen Böden
2.11	Wasser	Wasserschutzgebiet	- 490621, WSG Rheinbogen (IIIB gepl.)	ja	---	nein,- keine Flächeninanspruchnahme eines WSG in Zone I bis IIIA
2.12		Überschwemmungsgebiet	- HQextrem des Rheins	ja	---	nein,- keine Inanspruchnahme eines HQ100 Überschwemmungsgebietes
2.13	Klima / Luft	klimatische und lufthygienische Ausgleichsräume	Offenland mit klimatischer Ausgleichsfunktion	ja	---	nein,- keine erheblichen Umweltauswirkungen auf das Regionalklima; mögliche lokale Klima- auswirkungen werden vorhaben- bzw. stand- ortbezogen auf nachgeordneter Ebene geprüft
2.14		klimarelevante Böden	im Plangebiet nicht vorhanden	nein	---	nein
2.15	Landschaft	Naturpark	weder im Plangebiet noch im Umfeld vorhanden	nein	nein	nein
2.16		Landschaftsschutzgebiet	weder im Plangebiet noch im Umfeld vorhanden	nein	nein	nein
2.17		Unzerschnittene verkehrssarme Räume	UZVR-4806-038 (<1 qkm)	ja	---	nein,- keine Flächeninanspruchnahme eines UZVR 10-50 qkm
2.18		Geschützter Landschaftsbestandteil	im Plangebiet nicht vorhanden	nein	---	nein
2.19	Kultur- und sonstige Sachgüter	bedeutende Kulturlandschaften	im Plangebiet nicht vorhanden	nein	---	nein
2.20		Kulturdenkmäler / Bodendenkmäler	im Plangebiet nicht vorhanden	nein	---	nein

3. Berücksichtigung der Ergebnisse der Umweltprüfung		
3.01	Nullvariante (Entwicklung bei Nichtumsetzung der Planung)	gemäß bestehendem GEP99: - GIB
3.02	Gründe für die Wahl des geprüften Bereichs; Alternativen	Die Auswahl dieses Standortes beruht auf einer planerischen Gesamtkonzeption. Zur Erläuterung der konzeptionellen Grundlagen und tragenden Entscheidungsgründe zur Darstellung von Bereichen für eine gewerblich-industrielle Nutzung wird auf die Ausführungen in der Begründung zur zeichnerischen Darstellung verwiesen (Kapitel 7 der Begründung). Mit Blick auf die besondere Berücksichtigung der Belange der Umwelt wurden Raumwiderstandskarten mit relevanten Umweltinformationen erarbeitet und frühzeitig in die planerische Entscheidung einbezogen, um möglichst verträgliche Standorte zu identifizieren. Die Vorgehensweise ist im Umweltbericht unter Kapitel 7 näher beschrieben.
3.03	Maßnahmen zur Vermeidung, Verringerung und zum Ausgleich der nachteiligen Auswirkungen	vgl. hierzu Kap. 6 des Umweltberichts
3.04	Hinweise für eine weitergehende Umweltprüfung auf nachfolgenden Planebenen	Die Beschreibung und Bewertung der voraussichtlich erheblichen Umweltauswirkungen auf die Schutzgüter gemäß § 9 Abs. 1 ROG ist auf den nachgeordneten Planungs- und Zulassungsebenen weiter zu konkretisieren (insbesondere im Rahmen der UVP und Eingriffsregelung). Es sind insbesondere die Auswirkungen auf die folgenden schutzgutbezogenen Kriterien zu berücksichtigen: - Schutzwürdige Böden - Wasserschutzgebiet - Überschwemmungsgebiet - klimatische und lufthygienische Ausgleichsräume - Unzerschnittene verkehrsarme Räume
4. Zusammenfassende Einschätzung der Erheblichkeit der Umweltauswirkungen		
Hinsichtlich der schutzgutbezogenen Beurteilung sind voraussichtlich erhebliche Umweltauswirkungen bei einem Kriterium (schutzwürdige Böden) zu erwarten so dass die Umweltauswirkungen schutzgutübergreifend aufgrund der geringeren Gewichtung des Kriteriums als nicht erheblich eingeschätzt werden.		

Neu_005_GIBRES (2307-R15)

1. Allgemeine Informationen		Kartenausschnitt (M. 1:50.000)
1.01	Kreis	Rhein-Kreis Neuss
1.02	Kommune	Neuss (NE)
1.03	Größe / Länge	ca. 26,2 ha
1.04	Reg.Plan-Darstellung bisher	GIB
1.05	Reg.Plan-Darstellung geplant	GIB
1.06	Bestandsbeschreibung (Realnutzung)	Ackerland
1.07	Vorbelastungen	Hochspannungsleitung quer Plangebiet, Industrie- und Gewerbeflächen östlich angrenzend, BAB 57 westlich angrenzend, Umspannwerk im östlichen Umfeld, Sendemast im südlichen Umfeld

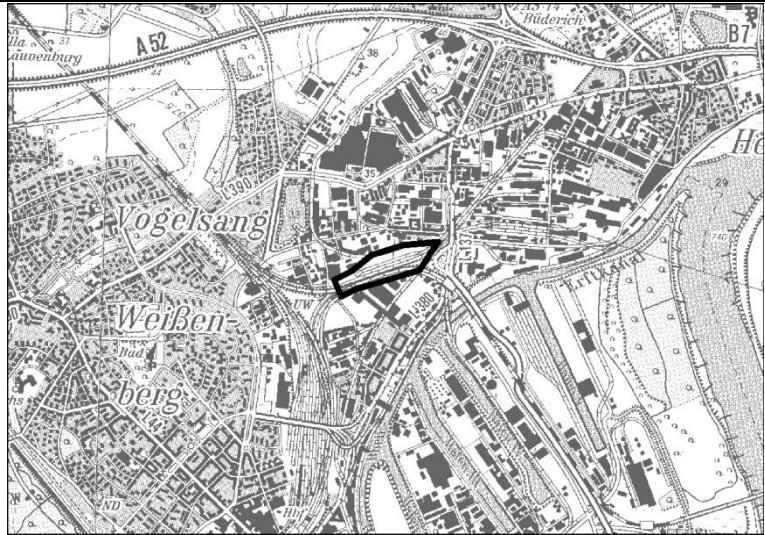


2. Ermittlung Bestand und Bewertung der Umweltauswirkungen

	Schutzgut	Bestand, Beschreibung derzeitiger Umweltzustand	Betroffenheit		Voraussichtliche erhebliche Umweltauswirkungen	
			Plan gebiet	Umfeld		
2.01	Menschen, einschließlich der menschlichen Gesundheit	Kurorte / -gebiete- und Erholungsorte / - gebiete	im Plangebiet nicht vorhanden	nein	---	nein
2.02		Erholen (lärmarme Räume)	im Plangebiet nicht vorhanden	nein	---	nein
2.03		Wohnen	weder im Plangebiet noch im Umfeld vorhanden	nein	nein	nein
2.04	Tiere, Pflanzen, biologische Vielfalt	FFH- / Vogelschutzgebiet	weder im Plangebiet noch im Umfeld vorhanden	nein	nein	nein
2.05		Naturschutzgebiet	weder im Plangebiet noch im Umfeld vorhanden	nein	nein	nein
2.06		planungsrelevante Arten (Tiere, Pflanzen)	weder im Plangebiet noch im Umfeld vorhanden	nein	nein	nein

2. Ermittlung Bestand und Bewertung der Umweltauswirkungen						
	Schutzgut		Bestand, Beschreibung derzeitiger Umweltzustand	Betroffenheit		Voraussichtliche erhebliche Umweltauswirkungen
				Plan gebiet	Umfeld	
2.07		§ 30 BNatSchG- bzw. § 62 LG-NW-Biotope	im Plangebiet nicht vorhanden	nein	---	nein
2.08		Schutzwürdige Biotope	im Plangebiet nicht vorhanden	nein	---	nein
2.09		Biotopverbundfläche	im Plangebiet nicht vorhanden	nein	---	nein
2.10	Boden	Schutzwürdige Böden	- Parabraunerde (sw1_ff) - Braunerde (sw1_bx)	ja	---	ja,- Flächeninanspruchnahme von schutzwürdigen Böden
2.11	Wasser	Wasserschutzgebiet	- 490621, WSG Rheinbogen (IIIB gepl.)	ja	---	nein,- keine Flächeninanspruchnahme eines WSG in Zone I oder II
2.12		Überschwemmungsgebiet	- HQextrem des Rheins - HQextrem der Unteren Erft	ja	---	nein,- keine Inanspruchnahme eines HQ100 Überschwemmungsgebietes
2.13	Klima / Luft	klimatechnische und lufthygienische Ausgleichsräume	Offenland mit klimatischer Ausgleichsfunktion	ja	---	nein,- keine erheblichen Umweltauswirkungen auf das Regionalklima; mögliche lokale Klimaauswirkungen werden vorhaben- bzw. standortbezogen auf nachgeordneter Ebene geprüft
2.14		klimatechnische Böden	im Plangebiet nicht vorhanden	nein	---	nein
2.15	Landschaft	Naturpark	weder im Plangebiet noch im Umfeld vorhanden	nein	nein	nein
2.16		Landschaftsschutzgebiet	weder im Plangebiet noch im Umfeld vorhanden	nein	nein	nein
2.17		Unzerschnittene verkehrsarme Räume	- UZVR-4806-059 (<1 qkm)	ja	---	nein, keine Flächeninanspruchnahme eines UZVR 10-50 qkm
2.18		Geschützter Landschaftsbestandteil	im Plangebiet nicht vorhanden	nein	---	nein
2.19	Kultur- und sonstige Sachgüter	bedeutende Kulturlandschaften	im Plangebiet nicht vorhanden	nein	---	nein
2.20		Kulturdenkmäler / Bodendenkmäler	im Plangebiet nicht vorhanden	nein	---	nein

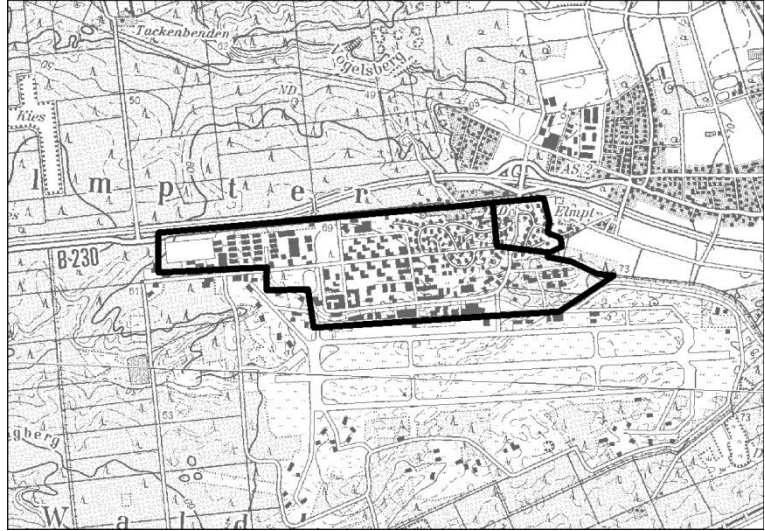
3. Berücksichtigung der Ergebnisse der Umweltprüfung		
3.01	Nullvariante (Entwicklung bei Nichtumsetzung der Planung)	gemäß bestehendem GEP99: - GIB
3.02	Gründe für die Wahl des geprüften Bereichs; Alternativen	Die Auswahl dieses Standortes beruht auf einer planerischen Gesamtkonzeption. Zur Erläuterung der konzeptionellen Grundlagen und tragenden Entscheidungsgründe zur Darstellung von Bereichen für eine gewerblich-industrielle Nutzung wird auf die Ausführungen in der Begründung zur zeichnerischen Darstellung verwiesen (Kapitel 7 der Begründung). Mit Blick auf die besondere Berücksichtigung der Belange der Umwelt wurden Raumwiderstandskarten mit relevanten Umweltinformationen erarbeitet und frühzeitig in die planerische Entscheidung einbezogen, um möglichst verträgliche Standorte zu identifizieren. Die Vorgehensweise ist im Umweltbericht unter Kapitel 7 näher beschrieben.
3.03	Maßnahmen zur Vermeidung, Verringerung und zum Ausgleich der nachteiligen Auswirkungen	vgl. hierzu Kap. 6 des Umweltberichts
3.04	Hinweise für eine weitergehende Umweltprüfung auf nachfolgenden Planebenen	Die Beschreibung und Bewertung der voraussichtlich erheblichen Umweltauswirkungen auf die Schutzgüter gemäß § 9 Abs. 1 ROG ist auf den nachgeordneten Planungs- und Zulassungsebenen weiter zu konkretisieren (insbesondere im Rahmen der UVP und Eingriffsregelung). Es sind insbesondere die Auswirkungen auf die folgenden schutzgutbezogenen Kriterien zu berücksichtigen: - Schutzwürdige Böden - Wasserschutzgebiet - Überschwemmungsgebiet - klimatische und lufthygienische Ausgleichsräume - Unzerschnittene verkehrsarme Räume
4. Zusammenfassende Einschätzung der Erheblichkeit der Umweltauswirkungen		
Hinsichtlich der schutzgutbezogenen Beurteilung sind voraussichtlich erhebliche Umweltauswirkungen bei einem Kriterium (schutzwürdige Böden) zu erwarten so dass die Umweltauswirkungen schutzgutübergreifend aufgrund der geringeren Gewichtung des Kriteriums als nicht erheblich eingeschätzt werden.		

Neu_023_GIB (2307-23)						
1. Allgemeine Informationen			Kartenausschnitt (M. 1:50.000)			
1.01	Kreis	Rhein-Kreis Neuss				
1.02	Kommune	Neuss (NE)				
1.03	Größe / Länge	ca. 10,4 ha				
1.04	Reg.Plan-Darstellung bisher	Bahnbetriebsflächen				
1.05	Reg.Plan-Darstellung geplant	GIB, Bahnbetriebsflächen				
1.06	Bestandsbeschreibung (Realnutzung)	Bahngelände: Gleisbereiche mit Gehölzstrukturen				
1.07	Vorbelastungen	Gleisbereiche im Plangebiet, Gewerbe- und Industriebereiche im nördlichen, südlichen und westlichen Umfeld, L380 und Gewerbe- und Industriebereiche im östlichen Umfeld, Hochspannungsleitung quert Plangebiet				
2. Ermittlung Bestand und Bewertung der Umweltauswirkungen						
	Schutzgut	Bestand, Beschreibung derzeitiger Umweltzustand	Betroffenheit		Voraussichtliche erhebliche Umweltauswirkungen	
			Plan gebiet	Umfeld		
2.01	Menschen, einschließlich der menschlichen Gesundheit	Kurorte / -gebiete- und Erholungsorte / - gebiete	im Plangebiet nicht vorhanden	nein	---	nein
2.02		Erholen (lärmarme Räume)	im Plangebiet nicht vorhanden	nein	---	nein
2.03		Wohnen	- vereinzelt Siedlungsfläche im Umfeld der Planfestlegung	nein	ja	vorhaben- und standortbezogene Prüfung auf nachgeordneter Planungs- und Zulassungsebene
2.04	Tiere, Pflanzen, biologische Vielfalt	FFH- / Vogelschutzgebiet	weder im Plangebiet noch im Umfeld vorhanden	nein	nein	nein
2.05		Naturschutzgebiet	weder im Plangebiet noch im Umfeld vorhanden	nein	nein	nein

2. Ermittlung Bestand und Bewertung der Umweltauswirkungen						
	Schutzgut		Bestand, Beschreibung derzeitiger Umweltzustand	Betroffenheit		Voraussichtliche erhebliche Umweltauswirkungen
				Plan gebiet	Umfeld	
2.06		planungsrelevante Arten (Tiere, Pflanzen)	weder im Plangebiet noch im Umfeld vorhanden	nein	nein	nein
2.07		§ 30 BNatSchG- bzw. § 62 LG-NW-Biotope	im Plangebiet nicht vorhanden	nein	---	nein
2.08		Schutzwürdige Biotope	im Plangebiet nicht vorhanden	nein	---	nein
2.09		Biotopverbundfläche	im Plangebiet nicht vorhanden	nein	---	nein
2.10	Boden	Schutzwürdige Böden	- Braunerde (sw1_ff)	ja	---	ja,- Flächeninanspruchnahme von schutzwürdigen Böden
2.11	Wasser	Wasserschutzgebiet	im Plangebiet nicht vorhanden	nein	---	nein
2.12		Überschwemmungsgebiet	- HQextrem des Rheins	ja	---	nein,- keine Inanspruchnahme eines HQ100 Überschwemmungsgebietes
2.13	Klima / Luft	klimatestische und lufthygienische Ausgleichsräume	- Offenlandbereich mit klimatischer Ausgleichsfunktion	ja	---	nein,- keine erheblichen Umweltauswirkungen auf das Regionalklima; mögliche lokale Klimaauswirkungen werden vorhaben- bzw. standortbezogen auf nachgeordneter Ebene geprüft
2.14		klimatestische Böden	im Plangebiet nicht vorhanden	nein	---	nein
2.15	Landschaft	Naturpark	weder im Plangebiet noch im Umfeld vorhanden	nein	nein	nein
2.16		Landschaftsschutzgebiet	weder im Plangebiet noch im Umfeld vorhanden	nein	nein	nein
2.17		Unzerschnittene verkehrssarme Räume	im Plangebiet nicht vorhanden	nein	---	nein
2.18		Geschützter Landschaftsbestandteil	im Plangebiet nicht vorhanden	nein	---	nein
2.19	Kultur- und sonstige Sachgüter	bedeutende Kulturlandschaften	im Plangebiet nicht vorhanden	nein	---	nein
2.20		Kulturdenkmäler / Bodendenkmäler	im Plangebiet nicht vorhanden	nein	---	nein

3. Berücksichtigung der Ergebnisse der Umweltprüfung		
3.01	Nullvariante (Entwicklung bei Nichtumsetzung der Planung)	gemäß bestehendem GEP99: - Bahnbetriebsflächen
3.02	Gründe für die Wahl des geprüften Bereichs; Alternativen	Die Auswahl dieses Standortes beruht auf einer planerischen Gesamtkonzeption. Zur Erläuterung der konzeptionellen Grundlagen und tragenden Entscheidungsgründe zur Darstellung von Bereichen für eine gewerblich-industrielle Nutzung wird auf die Ausführungen in der Begründung zur zeichnerischen Darstellung verwiesen (Kapitel 7 der Begründung). Mit Blick auf die besondere Berücksichtigung der Belange der Umwelt wurden Raumwiderstandskarten mit relevanten Umweltinformationen erarbeitet und frühzeitig in die planerische Entscheidung einbezogen, um möglichst verträgliche Standorte zu identifizieren. Die Vorgehensweise ist im Umweltbericht unter Kapitel 7 näher beschrieben.
3.03	Maßnahmen zur Vermeidung, Verringerung und zum Ausgleich der nachteiligen Auswirkungen	vgl. hierzu Kap. 6 des Umweltberichts
3.04	Hinweise für eine weitergehende Umweltprüfung auf nachfolgenden Planebenen	Die Beschreibung und Bewertung der voraussichtlich erheblichen Umweltauswirkungen auf die Schutzgüter gemäß § 9 Abs. 1 ROG ist auf den nachgeordneten Planungs- und Zulassungsebenen weiter zu konkretisieren (insbesondere im Rahmen der UVP und Eingriffsregelung). Es sind insbesondere die Auswirkungen auf die folgenden schutzgutbezogenen Kriterien zu berücksichtigen: - Schutzwürdige Böden - Überschwemmungsgebiet - klimatische und lufthygienische Ausgleichsräume
4. Zusammenfassende Einschätzung der Erheblichkeit der Umweltauswirkungen		
Hinsichtlich der schutzgutbezogenen Beurteilung sind voraussichtlich erhebliche Umweltauswirkungen bei einem Kriterium (schutzwürdige Böden) zu erwarten, so dass die Umweltauswirkungen schutzgutübergreifend aufgrund der geringeren Gewichtung des Kriteriums als nicht erheblich eingeschätzt werden.		

Nie_004_GIB (2405-10), Nie_004_GIBfzN (2405-20-24)

1.	Allgemeine Informationen	Kartenausschnitt (M. 1:50.000)
1.01	Kreis Viersen	
1.02	Kommune Niederkrüchten	
1.03	Größe / Länge ca. 157,5 ha	
1.04	Reg.Plan-Darstellung bisher Flugplatz, Grenze des Lärmschutzgebietes gem. LEP „Schutz vor Fluglärm“, Lärmschutzgebiet A	
1.05	Reg.Plan-Darstellung geplant Flugplatz	
1.06	Bestandsbeschreibung (Realnutzung) ehemaliger Militärflughafen mit dichter Bebauung und vereinzelt größeren und kleineren Gehölzstrukturen	
1.07	Vorbelastungen B 230 grenzt an das nördliche Plangebiet; vorhandenes Gewerbe	


2. Ermittlung Bestand und Bewertung der Umweltauswirkungen						
	Schutzgut	Bestand, Beschreibung derzeitiger Umweltzustand	Betroffenheit		Voraussichtliche erhebliche Umweltauswirkungen	
			Plan gebiet	Umfeld		
2.01	Menschen, einschließlich der menschlichen Gesundheit	Kurorte / -gebiete- und Erholungsorte / - gebiete	im Plangebiet nicht vorhanden	nein	---	nein
2.02		Erholen (lärmarme Räume)	im Plangebiet nicht vorhanden	nein	---	nein
2.03		Wohnen	- Dichte Bebauung innerhalb der Planfestlegung und Siedlungsflächen im nördlichen Umfeld	ja	ja	nein,- vorhaben- und standortbezogene Prüfung auf nachgeordneter Planungs- und Zulassungsebene
2.04	Tiere, Pflanzen, biologische Vielfalt	FFH- / Vogelschutzgebiet	weder im Plangebiet noch im Umfeld vorhanden	nein	nein	nein
2.05		Naturschutzgebiet	weder im Plangebiet noch im Umfeld vorhanden	nein	nein	nein

2. Ermittlung Bestand und Bewertung der Umweltauswirkungen						
	Schutzgut	Bestand, Beschreibung derzeitiger Umweltzustand	Betroffenheit		Voraussichtliche erhebliche Umweltauswirkungen	
			Plan gebiet	Umfeld		
2.06		planungsrelevante Arten (Tiere, Pflanzen)	- Erdkröte, Schlingnatter, Teichfrosch (im Umfeld)	nein	ja	nein, - kein verfahrenskritisches Vorkommen einer planungsrelevanten Art im Plangebiet oder im Umfeld
2.07		§ 30 BNatSchG- bzw. § 62 LG-NW-Biotope	- GB-4702-0214 - GB-4702-0215 - GB-4702-0224 - GB-4702-0216	ja	---	ja,- Flächeninanspruchnahme von geschützten Biotopen
2.08		Schutzwürdige Biotope	- BK-4702-0038: Ehemaliger Militärflughafen Elmpt (regionale Bedeutung)	ja	---	ja,- Flächeninanspruchnahme eines schutzwürdigen Biotops mit regionaler Bedeutung
2.09		Biotopverbundfläche	im Plangebiet nicht vorhanden	nein	---	nein
2.10		Boden	Schutzwürdige Böden	- Plaggenesch (sw2_ap, sw3_ap)	ja	---
2.11	Wasser	Wasserschutzgebiet	im Plangebiet nicht vorhanden	nein	---	nein
2.12		Überschwemmungsgebiet	im Plangebiet nicht vorhanden	nein	---	nein
2.13	Klima / Luft	klimatechnische und lufthygienische Ausgleichsräume	- Dichte Bebauung ohne klimatische Ausgleichsfunktion	ja	---	nein,- keine erheblichen Umweltauswirkungen auf das Regionalklima; mögliche lokale Klimaauswirkungen werden vorhaben- bzw. standortbezogen auf nachgeordneter Ebene geprüft
2.14		klimatechnische Böden	im Plangebiet nicht vorhanden	nein	---	nein
2.15	Landschaft	Naturpark	- NTP-011: Naturpark Maas-Schwalm-Nette	ja	ja	nein,- vorhaben- und standortbezogene Prüfung auf nachgeordneter Planungs- und Zulassungsebene
2.16		Landschaftsschutzgebiet	- LSG Elmpter Wald (Umfeld)	nein	ja	nein,- vorhaben- und standortbezogene Prüfung auf nachgeordneter Planungs- und Zulassungsebene
2.17		Unzerschnittene verkehrsarme Räume	im Plangebiet nicht vorhanden	nein	---	nein
2.18		Geschützter Landschaftsbestandteil	im Plangebiet nicht vorhanden	nein	---	nein
2.19	Kultur- und sonstige Sachgüter	bedeutende Kulturlandschaften	im Plangebiet nicht vorhanden	nein	---	nein

2. Ermittlung Bestand und Bewertung der Umweltauswirkungen						
	Schutzgut		Bestand, Beschreibung derzeitiger Umweltzustand	Betroffenheit		Voraussichtliche erhebliche Umweltauswirkungen
				Plan gebiet	Umfeld	
2.20		Kulturdenkmäler / Bodendenkmäler	im Plangebiet nicht vorhanden	nein	---	nein

3. Berücksichtigung der Ergebnisse der Umweltprüfung		
3.01	Nullvariante (Entwicklung bei Nichtumsetzung der Planung)	gemäß bestehendem GEP99: - Flugplatz - Grenze des Lärmschutzgebietes gem. LEP „Schutz vor Fluglärm“ - Lärmschutzgebiet A
3.02	Gründe für die Wahl des geprüften Bereichs; Alternativen	Die Auswahl dieses Standortes beruht auf einer planerischen Gesamtkonzeption. Zur Erläuterung der konzeptionellen Grundlagen und tragenden Entscheidungsgründe zur Darstellung von Bereichen für eine gewerblich-industrielle Nutzung wird auf die Ausführungen in der Begründung zur zeichnerischen Darstellung verwiesen (Kapitel 7 der Begründung). Mit Blick auf die besondere Berücksichtigung der Belange der Umwelt wurden Raumwiderstandskarten mit relevanten Umweltinformationen erarbeitet und frühzeitig in die planerische Entscheidung einbezogen, um möglichst verträgliche Standorte zu identifizieren. Die Vorgehensweise ist im Umweltbericht unter Kapitel 7 näher beschrieben.
3.03	Maßnahmen zur Vermeidung, Verringerung und zum Ausgleich der nachteiligen Auswirkungen	vgl. hierzu Kap. 6 des Umweltberichts
3.04	Hinweise für eine weitergehende Umweltprüfung auf nachfolgenden Planebenen	Die Beschreibung und Bewertung der voraussichtlich erheblichen Umweltauswirkungen auf die Schutzgüter gemäß § 9 Abs. 1 ROG ist auf den nachgeordneten Planungs- und Zulassungsebenen weiter zu konkretisieren (insbesondere im Rahmen der UVP und Eingriffsregelung). Es sind insbesondere die Auswirkungen auf die folgenden schutzgutbezogenen Kriterien zu berücksichtigen: - Wohnen - schutzwürdige Böden - planungsrelevante Arten - geschützte Biotop gem. § 30 BNatSchG bzw. § 62 LG NW - schutzwürdige Biotop - klimatische und lufthygienische Ausgleichsräume - Naturpark - Landschaftsschutzgebiete

4. Zusammenfassende Einschätzung der Erheblichkeit der Umweltauswirkungen	
Hinsichtlich der schutzgutbezogenen Beurteilung sind voraussichtlich erhebliche Umweltauswirkungen bei drei Kriterien (geschützte Biotop, schutzwürdige Biotop und schutzwürdige Böden) zu erwarten, so dass die Umweltauswirkungen schutzgutübergreifend als erheblich eingeschätzt werden.	

Rem_016_A_GIB (18-04)						
1. Allgemeine Informationen			Kartenausschnitt (M. 1:50.000)			
1.01	Kreis	---				
1.02	Kommune	Remscheid				
1.03	Größe / Länge	ca. 25,1 ha				
1.04	Reg.Plan-Darstellung bisher	GIB, BSLE, Regionale Grünzüge				
1.05	Reg.Plan-Darstellung geplant	GIB				
1.06	Bestandsbeschreibung (Realnutzung)	Landwirtschaftliche Nutzfläche mit vereinzelt Gehölzstrukturen und untergeordnetem Wegenetz				
1.07	Vorbelastungen	B 51 und die BAB 1 angrenzend an das Plangebiet				
2. Ermittlung Bestand und Bewertung der Umweltauswirkungen						
	Schutzgut	Bestand, Beschreibung derzeitiger Umweltzustand	Betroffenheit		Voraussichtliche erhebliche Umweltauswirkungen	
			Plan gebiet	Umfeld		
2.01	Menschen, einschließlich der menschlichen Gesundheit	Kurorte / -gebiete- und Erholungsorte / - gebiete	im Plangebiet nicht vorhanden	nein	---	nein
2.02		Erholen (lärmarme Räume)	im Plangebiet nicht vorhanden	nein	---	nein
2.03		Wohnen	- Siedlungsflächen im nördlichen Umfeld	nein	ja	vorhaben- und standortbezogene Prüfung auf nachgeordneter Planungs- und Zulassungsebene
2.04	Tiere, Pflanzen, biologische Vielfalt	FFH- / Vogelschutzgebiet	weder im Plangebiet noch im Umfeld vorhanden	nein	nein	nein
2.05		Naturschutzgebiet	- NSG „Diepmannsbachtal und Seitenbäche“ (Umfeld)	nein	ja	ja,- keine Flächeninanspruchnahme eines NSG, aber Vorkommen eines NSG im Umfeld

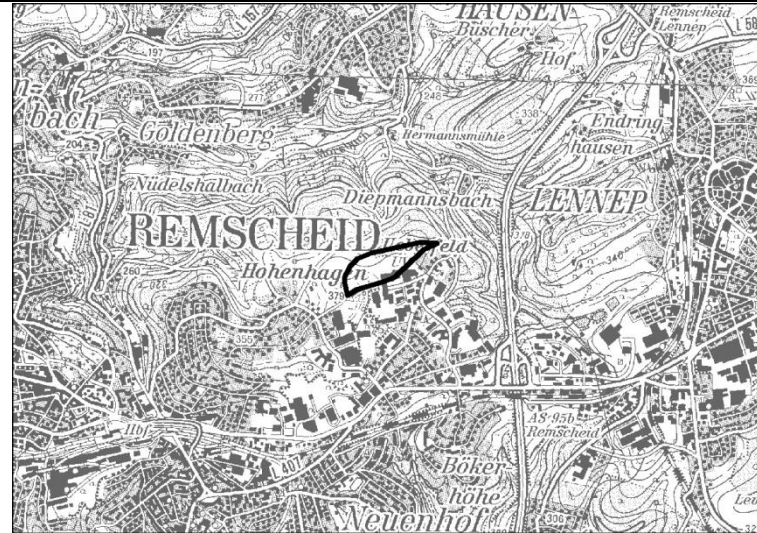
2. Ermittlung Bestand und Bewertung der Umweltauswirkungen						
	Schutzgut		Bestand, Beschreibung derzeitiger Umweltzustand	Betroffenheit		Voraussichtliche erhebliche Umweltauswirkungen
				Plan gebiet	Umfeld	
2.06		planungsrelevante Arten (Tiere, Pflanzen)	weder im Plangebiet noch im Umfeld vorhanden	nein	nein	nein
2.07		§ 30 BNatSchG- bzw. § 62 LG-NW-Biotope	im Plangebiet nicht vorhanden	nein	---	nein
2.08		Schutzwürdige Biotope	im Plangebiet nicht vorhanden	nein	---	nein
2.09		Biotopverbundfläche	im Plangebiet nicht vorhanden	nein	---	nein
2.10	Boden	Schutzwürdige Böden	- Gley (sw1_bg) - Braunerde (sw1_ff)	ja	---	ja,- Flächeninanspruchnahme von schutzwürdigen Böden
2.11	Wasser	Wasserschutzgebiet	im Plangebiet nicht vorhanden	nein	---	nein
2.12		Überschwemmungsgebiet	im Plangebiet nicht vorhanden	nein	---	nein
2.13	Klima / Luft	klimatische und lufthygienische Ausgleichsräume	- Offenland mit klimatischer Ausgleichsfunktion	ja	---	nein,- keine erheblichen Umweltauswirkungen auf das Regionalklima; mögliche lokale Klimaauswirkungen werden vorhaben- bzw. standortbezogen auf nachgeordneter Ebene geprüft
2.14		klimarelevante Böden	- Gley	ja	---	ja,- Flächeninanspruchnahme eines klimarelevanten Bodens
2.15	Landschaft	Naturpark	- NTP-002: Naturpark Bergisches Land (Plangebiet und Umfeld)	ja	ja	vorhaben- und standortbezogene Prüfung auf nachgeordneter Planungs- und Zulassungsebene
2.16		Landschaftsschutzgebiet	- Mehrere LSG ohne nähere Angaben (Plangebiet und Umfeld)	ja	ja	vorhaben- und standortbezogene Prüfung auf nachgeordneter Planungs- und Zulassungsebene
2.17		Unzerschnittene verkehrsarme Räume	- UZVR-4709-004 (1-5 qkm)	ja	---	nein,- keine Flächeninanspruchnahme eines UZVR 10-50 qkm
2.18		Geschützter Landschaftsbestandteil	im Plangebiet nicht vorhanden	nein	---	nein
2.19	Kultur- und sonstige Sachgüter	bedeutende Kulturlandschaften	- RPD 172: Lüttringhausen (Remscheid)	ja	---	ja,- Flächeninanspruchnahme eines regional bedeutsamen Kulturlandschaftsbereiches
2.20		Kulturdenkmäler / Bodendenkmäler	im Plangebiet nicht vorhanden	nein	---	nein

3.	Berücksichtigung der Ergebnisse der Umweltprüfung	
3.01	Nullvariante (Entwicklung bei Nichtumsetzung der Planung)	gemäß bestehendem GEP99: - GIB - BSLE - Regionale Grünzüge
3.02	Gründe für die Wahl des geprüften Bereichs; Alternativen	Die Auswahl dieses Standortes beruht auf einer planerischen Gesamtkonzeption. Zur Erläuterung der konzeptionellen Grundlagen und tragenden Entscheidungsgründe zur Darstellung von Bereichen für eine gewerblich-industrielle Nutzung wird auf die Ausführungen in der Begründung zur zeichnerischen Darstellung verwiesen (Kapitel 7 der Begründung). Mit Blick auf die besondere Berücksichtigung der Belange der Umwelt wurden Raumwiderstandskarten mit relevanten Umweltinformationen erarbeitet und frühzeitig in die planerische Entscheidung einbezogen, um möglichst verträgliche Standorte zu identifizieren. Die Vorgehensweise ist im Umweltbericht unter Kapitel 7 näher beschrieben.
3.03	Maßnahmen zur Vermeidung, Verringerung und zum Ausgleich der nachteiligen Auswirkungen	vgl. hierzu Kap. 6 des Umweltberichts
3.04	Hinweise für eine weitergehende Umweltprüfung auf nachfolgenden Planebenen	Die Beschreibung und Bewertung der voraussichtlich erheblichen Umweltauswirkungen auf die Schutzgüter gemäß § 9 Abs. 1 ROG ist auf den nachgeordneten Planungs- und Zulassungsebenen weiter zu konkretisieren (insbesondere im Rahmen der UVP und Eingriffsregelung). Es sind insbesondere die Auswirkungen auf die folgenden schutzgutbezogenen Kriterien zu berücksichtigen: - Wohnen - Naturschutzgebiet - schutzwürdige Böden - klimatische und lufthygienische Ausgleichsräume - klimarelevante Böden - Naturpark - Landschaftsschutzgebiete - unzerschnittene verkehrsarme Räume - bedeutsame Kulturlandschaften

4. Zusammenfassende Einschätzung der Erheblichkeit der Umweltauswirkungen

Da sich die klimarelevanten Böden und die schutzwürdigen Böden überlagern, sind Umweltauswirkungen auf dieselben Bodentypen zu erwarten. Um eine Doppelbewertung zu vermeiden, geht die Betroffenheit der Kriterien nur einfach in die zusammenfassende Einschätzung ein. Hinsichtlich der schutzgutbezogenen Beurteilung sind demnach erhebliche Umweltauswirkungen bei drei Kriterien (Naturschutzgebiet, schutzwürdige/klimarelevante Böden, bedeutende Kulturlandschaften) zu erwarten. In der schutzgutübergreifenden Gesamtbewertung führt dies insgesamt zu erheblichen Umweltauswirkungen.

Rem_022_GIB (0018-17)		
1.	Allgemeine Informationen	Kartenausschnitt (M. 1:50.000)
1.01	Kreis	---
1.02	Kommune	Remscheid
1.03	Größe / Länge	ca. 9 ha
1.04	Reg.Plan-Darstellung bisher	Allgemeiner Freiraum- und Agrarbereich, Waldbereiche, Regionale Grünzüge, BSLE, BSN
1.05	Reg.Plan-Darstellung geplant	GIB
1.06	Bestandsbeschreibung (Realnutzung)	Gewerbebereich, Grünland und Gehölzstrukturen
1.07	Vorbelastungen	bestehendes Gewerbe innerhalb des Plangebietes und südlich daran angrenzend



2. Ermittlung Bestand und Bewertung der Umweltauswirkungen						
	Schutzgut	Bestand, Beschreibung derzeitiger Umweltzustand	Betroffenheit		Voraussichtliche erhebliche Umweltauswirkungen	
			Plan gebiet	Umfeld		
2.01	Menschen, einschließlich der menschlichen Gesundheit	Kurorte / -gebiete- und Erholungsorte / - gebiete	im Plangebiet nicht vorhanden	nein	---	nein
2.02		Erholen (lärmarme Räume)	im Plangebiet nicht vorhanden	nein	---	nein
2.03		Wohnen	- Kleinere Siedlungsstrukturen im Umfeld	nein	ja	vorhaben- und standortbezogene Prüfung auf nachgeordneter Planungs- und Zulassungsebene
2.04	Tiere, Pflanzen, biologische Vielfalt	FFH- / Vogelschutzgebiet	weder im Plangebiet noch im Umfeld vorhanden	nein	nein	nein
2.05		Naturschutzgebiet	- NSG „Diepmannsbachtal und Seitenbäche“ (Umfeld)	nein	ja	ja, - keine Flächeninanspruchnahme eines NSG, aber Vorkommen von NSG im Umfeld
2.06		planungsrelevante Arten	weder im Plangebiet noch im Umfeld	nein	nein	nein

2. Ermittlung Bestand und Bewertung der Umweltauswirkungen						
	Schutzgut	Bestand, Beschreibung derzeitiger Umweltzustand	Betroffenheit		Voraussichtliche erhebliche Umweltauswirkungen	
			Plan gebiet	Umfeld		
		(Tiere, Pflanzen)	vorhanden			
2.07		§ 30 BNatSchG- bzw. § 62 LG-NW-Biotope	im Plangebiet nicht vorhanden	nein	---	nein
2.08		Schutzwürdige Biotope	im Plangebiet nicht vorhanden	nein	---	nein
2.09		Biotopverbundfläche	- VB-D-4809-004: Kulturlandschaft bei Hohenhagen (besondere Bedeutung)	ja	---	nein,- keine Flächeninanspruchnahme einer Biotopverbundfläche mit herausragender Bedeutung
2.10	Boden	Schutzwürdige Böden	- Braunerde (sw1_ff, sw3_bz)	ja	---	ja,- Flächeninanspruchnahme von schutzwürdigen Böden
2.11	Wasser	Wasserschutzgebiet	im Plangebiet nicht vorhanden	nein	---	nein
2.12		Überschwemmungsgebiet	im Plangebiet nicht vorhanden	nein	---	nein
2.13	Klima / Luft	klimatechnische und lufthygienische Ausgleichsräume	- Größtenteils dichte Bebauung ohne klimatischer Ausgleichsfunktion	ja	---	nein,- keine erheblichen Umweltauswirkungen auf das Regionalklima; mögliche lokale Klimaauswirkungen werden vorhaben- bzw. standortbezogen auf nachgeordneter Ebene geprüft
2.14		klimatechnische Böden	im Plangebiet nicht vorhanden	nein	---	nein
2.15	Landschaft	Naturpark	- NTP-002: Naturpark Bergisches Land (Plangebiet und Umfeld)	ja	ja	vorhaben- und standortbezogene Prüfung auf nachgeordneter Planungs- und Zulassungsebene
2.16		Landschaftsschutzgebiet	- LSG ohne nähere Angaben (Plangebiet und Umfeld)	ja	ja	vorhaben- und standortbezogene Prüfung auf nachgeordneter Planungs- und Zulassungsebene
2.17		Unzerschnittene verkehrsarme Räume	- UZVR-4709-004 (1-5 qkm)	ja	---	nein,- keine Flächeninanspruchnahme eines UZVR 10-50 qkm
2.18		Geschützter Landschaftsbestandteil	- W 2.8.9 - W 2.8.8	ja	---	ja,- Flächeninanspruchnahme von geschützten Landschaftsbestandteilen
2.19	Kultur- und sonstige Sachgüter	bedeutende Kulturlandschaften	im Plangebiet nicht vorhanden	nein	---	nein
2.20		Kulturdenkmäler / Bodendenkmäler	im Plangebiet nicht vorhanden	nein	---	nein

3. Berücksichtigung der Ergebnisse der Umweltprüfung		
3.01	Nullvariante (Entwicklung bei Nichtumsetzung der Planung)	gemäß bestehendem GEP99: <ul style="list-style-type: none"> - Allgemeiner Freiraum- und Agrarbereich - Waldbereiche - Regionale Grünzüge - BSLE - BSN
3.02	Gründe für die Wahl des geprüften Bereichs; Alternativen	Die Auswahl dieses Standortes beruht auf einer planerischen Gesamtkonzeption. Zur Erläuterung der konzeptionellen Grundlagen und tragenden Entscheidungsgründe zur Darstellung von Bereichen für eine gewerblich-industrielle Nutzung wird auf die Ausführungen in der Begründung zur zeichnerischen Darstellung verwiesen (Kapitel 7 der Begründung). Mit Blick auf die besondere Berücksichtigung der Belange der Umwelt wurden Raumwiderstandskarten mit relevanten Umweltinformationen erarbeitet und frühzeitig in die planerische Entscheidung einbezogen, um möglichst verträgliche Standorte zu identifizieren. Die Vorgehensweise ist im Umweltbericht unter Kapitel 7 näher beschrieben.
3.03	Maßnahmen zur Vermeidung, Verringerung und zum Ausgleich der nachteiligen Auswirkungen	vgl. hierzu Kap. 6 des Umweltberichts
3.04	Hinweise für eine weitergehende Umweltprüfung auf nachfolgenden Planebenen	Die Beschreibung und Bewertung der voraussichtlich erheblichen Umweltauswirkungen auf die Schutzgüter gemäß § 9 Abs. 1 ROG ist auf den nachgeordneten Planungs- und Zulassungsebenen weiter zu konkretisieren (insbesondere im Rahmen der UVP und Eingriffsregelung). Es sind insbesondere die Auswirkungen auf die folgenden schutzgutbezogenen Kriterien zu berücksichtigen: <ul style="list-style-type: none"> - Wohnen - Naturschutzgebiet - Biotopverbundfläche - schutzwürdige Böden - klimatische und lufthygienische Ausgleichsräume - Naturpark - Landschaftsschutzgebiete - unzerschnittene verkehrsarme Räume - geschützter Landschaftsbestandteil
4. Zusammenfassende Einschätzung der Erheblichkeit der Umweltauswirkungen		
Hinsichtlich der schutzgutbezogenen Beurteilung sind voraussichtlich erhebliche Umweltauswirkungen bei drei Kriterien (Naturschutzgebiet, schutzwürdige Böden, geschützter Landschaftsbestandteil) zu erwarten, so dass die Umweltauswirkungen schutzgutübergreifend als erheblich eingeschätzt werden.		

Rem_023_GIB (18-02)

1. Allgemeine Informationen		
1.01	Kreis	---
1.02	Kommune	Remscheid
1.03	Größe / Länge	ca. 6,5 ha
1.04	Reg.Plan-Darstellung bisher	Allgemeiner Freiraum- und Agrarbereich, Waldbereiche, Regionale Grünzüge, BSLE
1.05	Reg.Plan-Darstellung geplant	GIB
1.06	Bestandsbeschreibung (Realnutzung)	bestehendes Gewerbe, Grünland und kleinflächige Gehölzstrukturen
1.07	Vorbelastungen	bestehendes Gewerbe innerhalb des Plangebietes und südwestlich daran angrenzend; BAB 1 direkt angrenzend an das südwestliche Plangebiet



2. Ermittlung Bestand und Bewertung der Umweltauswirkungen

	Schutzgut	Bestand, Beschreibung derzeitiger Umweltzustand	Betroffenheit		Voraussichtliche erhebliche Umweltauswirkungen	
			Plan gebiet	Umfeld		
2.01	Menschen, einschließlich der menschlichen Gesundheit	Kurorte / -gebiete- und Erholungsorte / - gebiete	im Plangebiet nicht vorhanden	nein	---	nein
2.02		Erholen (lärmarme Räume)	im Plangebiet nicht vorhanden	nein	---	nein
2.03		Wohnen	- Kleinere Siedlungsstrukturen im Umfeld	nein	ja	

2. Ermittlung Bestand und Bewertung der Umweltauswirkungen						
	Schutzgut		Bestand, Beschreibung derzeitiger Umweltzustand	Betroffenheit		Voraussichtliche erhebliche Umweltauswirkungen
				Plan gebiet	Umfeld	
2.04	Tiere, Pflanzen, biologische Vielfalt	FFH- / Vogelschutzgebiet	- FFH-Gebiet, DE-4709-301: Wupper östlich Wuppertal (Umfeld)	nein	ja	nein,- für das FFH-Gebiet „Wupper östlich Wuppertal“ ist eine FFH-Vorprüfung durchgeführt worden, welche zu dem Ergebnis gekommen ist, dass erhebliche Beeinträchtigungen ausgeschlossen werden können.
2.05		Naturschutzgebiet	- NSG „Oberlauf Marscheider Bachtal“ (Umfeld) - NSG „Marscheider Bachtal“ (Umfeld)	nein	ja	ja,- keine Flächeninanspruchnahme eines NSG, aber relevante Flächen im Umfeld
2.06		planungsrelevante Arten (Tiere, Pflanzen)	weder im Plangebiet noch im Umfeld vorhanden	nein	nein	nein
2.07		§ 30 BNatSchG- bzw. § 62 LG-NW-Biotope	im Plangebiet nicht vorhanden	nein	---	nein
2.08		Schutzwürdige Biotope	im Plangebiet nicht vorhanden	nein	---	nein
2.09		Biotopverbundfläche	im Plangebiet nicht vorhanden	nein	---	nein
2.10		Boden	Schutzwürdige Böden	- Gley (sw1_bg) - Braunerde (sw1_ff)	ja	---
2.11	Wasser	Wasserschutzgebiet	im Plangebiet nicht vorhanden	nein	---	nein
2.12		Überschwemmungsgebiet	im Plangebiet nicht vorhanden	nein	---	nein
2.13	Klima / Luft	klimatechnische und lufthygienische Ausgleichsräume	- Größtenteils dichte Bebauung ohne klimatischer Ausgleichsfunktion	ja	---	nein,- keine erheblichen Umweltauswirkungen auf das Regionalklima; mögliche lokale Klimaauswirkungen werden vorhaben- bzw. standortbezogen auf nachgeordneter Ebene geprüft
2.14		klimatechnische Böden	- Gley	ja	---	ja,- Flächeninanspruchnahme eines klimarelevanten Bodens
2.15	Landschaft	Naturpark	- NTP-002: Naturpark Bergisches Land (Plangebiet und Umfeld)	ja	ja	vorhaben- und standortbezogene Prüfung auf nachgeordneter Planungs- und Zulassungsebene
2.16		Landschaftsschutzgebiet	- Mehrere LSG ohne nähere Angaben (Plangebiet und Umfeld)	ja	ja	vorhaben- und standortbezogene Prüfung auf nachgeordneter Planungs- und Zulassungsebene

2. Ermittlung Bestand und Bewertung der Umweltauswirkungen						
	Schutzgut	Bestand, Beschreibung derzeitiger Umweltzustand	Betroffenheit		Voraussichtliche erhebliche Umweltauswirkungen	
			Plan gebiet	Umfeld		
2.17		Unzerschnittene verkehrssame Räume	- UZVR-4709-002 (5-10 qkm)	ja	---	nein,- keine Flächeninanspruchnahme eines UZVR 10-50 qkm
2.18		Geschützter Landschaftsbestandteil	im Plangebiet nicht vorhanden	nein	---	nein
2.19	Kultur- und sonstige Sachgüter	bedeutende Kulturlandschaften	im Plangebiet nicht vorhanden	nein	---	nein
2.20		Kulturdenkmäler / Bodendenkmäler	im Plangebiet nicht vorhanden	nein	---	nein
3. Berücksichtigung der Ergebnisse der Umweltprüfung						
3.01	Nullvariante (Entwicklung bei Nichtumsetzung der Planung)	gemäß bestehendem GEP99: - Allgemeiner Freiraum- und Agrarbereich - Waldbereiche - Regionale Grünzüge - BSLE				
3.02	Gründe für die Wahl des geprüften Bereichs; Alternativen	Die Auswahl dieses Standortes beruht auf einer planerischen Gesamtkonzeption. Zur Erläuterung der konzeptionellen Grundlagen und tragenden Entscheidungsgründe zur Darstellung von Bereichen für eine gewerblich-industrielle Nutzung wird auf die Ausführungen in der Begründung zur zeichnerischen Darstellung verwiesen (Kapitel 7 der Begründung). Mit Blick auf die besondere Berücksichtigung der Belange der Umwelt wurden Raumwiderstandskarten mit relevanten Umweltinformationen erarbeitet und frühzeitig in die planerische Entscheidung einbezogen, um möglichst verträgliche Standorte zu identifizieren. Die Vorgehensweise ist im Umweltbericht unter Kapitel 7 näher beschrieben.				
3.03	Maßnahmen zur Vermeidung, Verringerung und zum Ausgleich der nachteiligen Auswirkungen	vgl. hierzu Kap. 6 des Umweltberichts				
3.04	Hinweise für eine weitergehende Umweltprüfung auf nachfolgenden Planebenen	Die Beschreibung und Bewertung der voraussichtlich erheblichen Umweltauswirkungen auf die Schutzgüter gemäß § 9 Abs. 1 ROG ist auf den nachgeordneten Planungs- und Zulassungsebenen weiter zu konkretisieren (insbesondere im Rahmen der UVP und Eingriffsregelung). Es sind insbesondere die Auswirkungen auf die folgenden schutzgutbezogenen Kriterien zu berücksichtigen: - Wohnen - Natura 2000 - Naturschutzgebiet - schutzwürdige Böden - klimatische und lufthygienische Ausgleichsräume				

3.	Berücksichtigung der Ergebnisse der Umweltprüfung	
		<ul style="list-style-type: none"> - klimarelevante Böden - Naturpark - Landschaftsschutzgebiete - unzerschnittene verkehrsarme Räume
4.	Zusammenfassende Einschätzung der Erheblichkeit der Umweltauswirkungen	
<p>Da sich die klimarelevanten Böden und die schutzwürdigen Böden überlagern, sind Umweltauswirkungen auf dieselben Bodentypen zu erwarten. Um eine Doppelbewertung zu vermeiden, geht die Betroffenheit der Kriterien nur einfach in die zusammenfassende Einschätzung ein.</p> <p>Hinsichtlich der schutzgutbezogenen Beurteilung sind demnach voraussichtlich erhebliche Umweltauswirkungen bei zwei Kriterien (Naturschutzgebiet, schutzwürdige/klimarelevante Böden) zu erwarten, so dass die Umweltauswirkungen schutzgutübergreifend als erheblich eingeschätzt werden.</p>		

Rem_030_ASBG (18-01)

1. Allgemeine Informationen		Kartenausschnitt (M. 1:50.000)
1.01	Kreis	---
1.02	Kommune	Remscheid
1.03	Größe / Länge	ca. 9,4 ha
1.04	Reg.Plan-Darstellung bisher	Allgemeiner Freiraum- und Agrarbereich, Bereich zum Grundwasser- und Gewässerschutz, Regionale Grünzüge
1.05	Reg.Plan-Darstellung geplant	ASB für zweckgebundene Nutzung (Gewerbe)
1.06	Bestandsbeschreibung (Realnutzung)	Grün- und Ackerland, geringfügig Siedlungsanteil
1.07	Vorbelastungen	westlich angrenzend B 51 und Bahntrasse



2. Ermittlung Bestand und Bewertung der Umweltauswirkungen

	Schutzgut	Bestand, Beschreibung derzeitiger Umweltzustand	Betroffenheit		Voraussichtliche erhebliche Umweltauswirkungen	
			Plan gebiet	Umfeld		
2.01	Menschen, einschließlich der menschlichen Gesundheit	Kurorte / -gebiete- und Erholungsorte / - gebiete	im Plangebiet nicht vorhanden	nein	---	nein
2.02		Erholen (lärmarme Räume)	im Plangebiet nicht vorhanden	nein	---	nein
2.03		Wohnen	- Wohnbauflächen im Plangebiet und im Umfeld	ja	ja	vorhaben- und standortbezogene Prüfung auf nachgeordneter Planungs- und Zulassungsebene
2.04	Tiere, Pflanzen, biologische Vielfalt	FFH- / Vogelschutzgebiet	weder im Plangebiet noch im Umfeld vorhanden	nein	nein	nein
2.05		Naturschutzgebiet	- NSG RS-008 Panzertal (Umfeld)	nein	ja	ja, - keine Flächeninanspruchnahme eines NSG, aber relevante Flächen im Umfeld
2.06		planungsrelevante Arten	weder im Plangebiet noch im Umfeld	nein	nein	nein

2. Ermittlung Bestand und Bewertung der Umweltauswirkungen						
	Schutzgut		Bestand, Beschreibung derzeitiger Umweltzustand	Betroffenheit		Voraussichtliche erhebliche Umweltauswirkungen
				Plan gebiet	Umfeld	
		(Tiere, Pflanzen)	vorhanden			
2.07		§ 30 BNatSchG- bzw. § 62 LG-NW-Biotop	im Plangebiet nicht vorhanden	nein	---	nein
2.08		Schutzwürdige Biotop	im Plangebiet nicht vorhanden	nein	---	nein
2.09		Biotopverbundfläche	- VB-D-4809-012: Lennep Stadt-wald bei Lehmkuhle (besondere Bedeutung)	ja	---	nein,- keine Flächeninanspruchnahme einer Biotopverbundfläche mit herausragender Bedeutung
2.10	Boden	Schutzwürdige Böden	- Braunerde (sw1_ff)	ja	---	ja,- Flächeninanspruchnahme von schutzwürdigen Böden
2.11	Wasser	Wasserschutzgebiet	- WSG Eschbachtalsperre (Zone IIIA)	ja	---	ja,- Flächeninanspruchnahme eines Wasserschutzgebietes der Zone IIIA
2.12		Überschwemmungsgebiet	im Plangebiet nicht vorhanden	nein	---	nein
2.13	Klima / Luft	klimatechnische und lufthygienische Ausgleichsräume	- Offenland mit klimatischer Ausgleichsfunktion	ja	---	nein,- keine erheblichen Umweltauswirkungen auf das Regionalklima; mögliche lokale Klimaauswirkungen werden vorhaben- bzw. standortbezogen auf nachgeordneter Ebene geprüft
2.14		klimatechnische Böden	im Plangebiet nicht vorhanden	nein	---	nein
2.15	Landschaft	Naturpark	- NTP-002: Naturpark Bergisches Land (Plangebiet, Umfeld)	ja	ja	vorhaben- und standortbezogene Prüfung auf nachgeordneter Planungs- und Zulassungsebene
2.16		Landschaftsschutzgebiet	- LSG ohne nähere Angaben (Plangebiet und Umfeld)	ja	ja	vorhaben- und standortbezogene Prüfung auf nachgeordneter Planungs- und Zulassungsebene
2.17		Unzerschnittene verkehrsarme Räume	- UZVR-4709-035 (1-5 qkm)	ja	---	nein,- keine Flächeninanspruchnahme UZVR 10-50 qkm
2.18		Geschützter Landschaftsbestandteil	im Plangebiet nicht vorhanden	nein	---	nein
2.19	Kultur- und sonstige Sachgüter	bedeutende Kulturlandschaften	im Plangebiet nicht vorhanden	nein	---	nein
2.20		Kulturdenkmäler / Bodendenkmäler	im Plangebiet nicht vorhanden	nein	---	nein

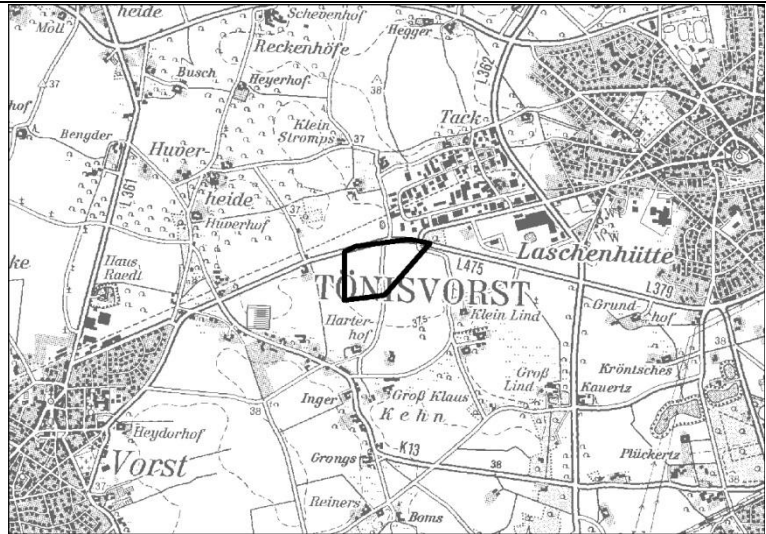
3. Berücksichtigung der Ergebnisse der Umweltprüfung		
3.01	Nullvariante (Entwicklung bei Nichtumsetzung der Planung)	gemäß GEP 99: - Allgemeiner Freiraum- und Agrarbereich - Bereich zum Grundwasser- und Gewässerschutz - Regionale Grünzüge
3.02	Gründe für die Wahl des geprüften Bereichs; Alternativen	Die Auswahl dieses Standortes beruht auf einer planerischen Gesamtkonzeption. Zur Erläuterung der konzeptionellen Grundlagen und tragenden Entscheidungsgründe zur Darstellung von allgemeinen Siedlungsbereichen wird auf die Ausführungen in der Begründung zur zeichnerischen Darstellung verwiesen (Kapitel 7 der Begründung). Mit Blick auf die besondere Berücksichtigung der Belange der Umwelt wurden Raumwiderstandskarten mit relevanten Umweltinformationen erarbeitet und frühzeitig in die planerische Entscheidung einbezogen, um möglichst verträgliche Standorte zu identifizieren. Die Vorgehensweise ist im Umweltbericht unter Kapitel 7 näher beschrieben.
3.03	Maßnahmen zur Vermeidung, Verringerung und zum Ausgleich der nachteiligen Auswirkungen	vgl. hierzu Kap. 6 des Umweltberichts
3.04	Hinweise für eine weitergehende Umweltprüfung auf nachfolgenden Planebenen	Die Beschreibung und Bewertung der voraussichtlich erheblichen Umweltauswirkungen auf die Schutzgüter gemäß § 9 Abs. 1 ROG ist auf den nachgeordneten Planungs- und Zulassungsebenen weiter zu konkretisieren (insbesondere im Rahmen der UVP und Eingriffsregelung). Es sind insbesondere die Auswirkungen auf die folgenden schutzgutbezogenen Kriterien zu berücksichtigen: - Naturschutzgebiet - Biotopverbundfläche - schutzwürdige Böden - Wasserschutzgebiet - klimatische und lufthygienische Ausgleichsräume - Naturpark - Landschaftsschutzgebiet - unzerschnittene verkehrsarme Räume

4. Zusammenfassende Einschätzung der Erheblichkeit der Umweltauswirkungen

Hinsichtlich der schutzgutbezogenen Beurteilung sind voraussichtlich erhebliche Umweltauswirkungen bei drei Kriterien (Naturschutzgebiet, schutzwürdige Böden, Wasserschutzgebiet) zu erwarten, so dass die Umweltauswirkungen schutzgutübergreifend als erheblich eingeschätzt werden.

Tön_006_GIB (2407-16)

1. Allgemeine Informationen		Kartenausschnitt (M. 1:50.000)
1.01	Kreis	Viersen
1.02	Kommune	Tönisvorst
1.03	Größe / Länge	ca. 14,8 ha
1.04	Reg.Plan-Darstellung bisher	Allgemeiner Freiraum- und Agrarbereich
1.05	Reg.Plan-Darstellung geplant	GIB
1.06	Bestandsbeschreibung (Realnutzung)	Ackerfläche, Verkehrswege
1.07	Vorbelastungen	L 475 angrenzend an das nördliche Plangebiet; nördlich des Plangebietes bestehendes großflächiges Gewerbegebiet




2. Ermittlung Bestand und Bewertung der Umweltauswirkungen

	Schutzgut	Bestand, Beschreibung derzeitiger Umweltzustand	Betroffenheit		Voraussichtliche erhebliche Umweltauswirkungen	
			Plan gebiet	Umfeld		
2.01	Menschen, einschließlich der menschlichen Gesundheit	Kurorte / -gebiete- und Erholungsorte / - gebiete	im Plangebiet nicht vorhanden	nein	---	nein
2.02		Erholen (lärmarme Räume)	im Plangebiet nicht vorhanden	nein	---	nein
2.03		Wohnen	- Vereinzelte Siedlungsstrukturen im Umfeld der Planfestlegung	nein	ja	vorhaben- und standortbezogene Prüfung auf nachgeordneter Planungs- und Zulassungsebene
2.04	Tiere, Pflanzen, biologische Vielfalt	FFH- / Vogelschutzgebiet	weder im Plangebiet noch im Umfeld vorhanden	nein	nein	nein
2.05		Naturschutzgebiet	weder im Plangebiet noch im Umfeld vorhanden	nein	nein	nein

2. Ermittlung Bestand und Bewertung der Umweltauswirkungen						
	Schutzgut	Bestand, Beschreibung derzeitiger Umweltzustand	Betroffenheit		Voraussichtliche erhebliche Umweltauswirkungen	
			Plan gebiet	Umfeld		
2.06		planungsrelevante Arten (Tiere, Pflanzen)	weder im Plangebiet noch im Umfeld vorhanden	nein	nein	nein
2.07		§ 30 BNatSchG- bzw. § 62 LG-NW-Biotope	im Plangebiet nicht vorhanden	nein	---	nein
2.08		Schutzwürdige Biotope	im Plangebiet nicht vorhanden	nein	---	nein
2.09		Biotopverbundfläche	im Plangebiet nicht vorhanden	nein	---	nein
2.10	Boden	Schutzwürdige Böden	- Gley-Parabraunerde (sw3_ff) - Parabraunerde (sw3_ff)	ja	---	ja,- Flächeninanspruchnahme von schutzwürdigen Böden
2.11	Wasser	Wasserschutzgebiet	- WSG-Zone IIIB flächendeckend innerhalb der Planfestlegung	ja	---	nein, - keine Flächeninanspruchnahme eines Wasserschutzgebietes der Zone IIIA
2.12		Überschwemmungsgebiet	im Plangebiet nicht vorhanden	nein	---	nein
2.13	Klima / Luft	klimatische und lufthygienische Ausgleichsräume	- Offenland mit klimatischer Ausgleichsfunktion	ja	---	nein,- keine erheblichen Umweltauswirkungen auf das Regionalklima; mögliche lokale Klimaauswirkungen werden vorhaben- bzw. standortbezogen auf nachgeordneter Ebene geprüft
2.14		klimarelevante Böden	im Plangebiet nicht vorhanden	nein	---	nein
2.15	Landschaft	Naturpark	weder im Plangebiet noch im Umfeld vorhanden	nein	nein	nein
2.16		Landschaftsschutzgebiet	- LSG Anrather Bach / Kehn (Umfeld)	nein	ja	nein,- vorhaben- und standortbezogene Prüfung auf nachgeordneter Planungs- und Zulassungsebene
2.17		Unzerschnittene verkehrsarme Räume	- UZVR-4604-006 (1-5 qkm) - UZVR-4604-012 (1-5 qkm)	ja	---	nein,- keine Flächeninanspruchnahme eines UZVR 10-50 qkm
2.18		Geschützter Landschaftsbestandteil	im Plangebiet nicht vorhanden	nein	---	nein
2.19	Kultur- und sonstige Sachgüter	bedeutende Kulturlandschaften	im Plangebiet nicht vorhanden	nein	---	nein
2.20		Kulturdenkmäler / Bodendenkmäler	im Plangebiet nicht vorhanden	nein	---	nein

3. Berücksichtigung der Ergebnisse der Umweltprüfung		
3.01	Nullvariante (Entwicklung bei Nichtumsetzung der Planung)	gemäß bestehendem GEP99: - Allgemeiner Freiraum- und Agrarbereich
3.02	Gründe für die Wahl des geprüften Bereichs; Alternativen	Die Auswahl dieses Standortes beruht auf einer planerischen Gesamtkonzeption. Zur Erläuterung der konzeptionellen Grundlagen und tragenden Entscheidungsgründe zur Darstellung von Bereichen für eine gewerblich-industrielle Nutzung wird auf die Ausführungen in der Begründung zur zeichnerischen Darstellung verwiesen (Kapitel 7 der Begründung). Mit Blick auf die besondere Berücksichtigung der Belange der Umwelt wurden Raumwiderstandskarten mit relevanten Umweltinformationen erarbeitet und frühzeitig in die planerische Entscheidung einbezogen, um möglichst verträgliche Standorte zu identifizieren. Die Vorgehensweise ist im Umweltbericht unter Kapitel 7 näher beschrieben.
3.03	Maßnahmen zur Vermeidung, Verringerung und zum Ausgleich der nachteiligen Auswirkungen	vgl. hierzu Kap. 6 des Umweltberichts
3.04	Hinweise für eine weitergehende Umweltprüfung auf nachfolgenden Planebenen	Die Beschreibung und Bewertung der voraussichtlich erheblichen Umweltauswirkungen auf die Schutzgüter gemäß § 9 Abs. 1 ROG ist auf den nachgeordneten Planungs- und Zulassungsebenen weiter zu konkretisieren (insbesondere im Rahmen der UVP und Eingriffsregelung). Es sind insbesondere die Auswirkungen auf die folgenden schutzgutbezogenen Kriterien zu berücksichtigen: - Wohnen - schutzwürdige Böden - Wasserschutzgebiet - klimatische und lufthygienische Ausgleichsräume - Landschaftsschutzgebiete - unzerschnittene verkehrsarme Räume
4. Zusammenfassende Einschätzung der Erheblichkeit der Umweltauswirkungen		
Hinsichtlich der schutzgutbezogenen Beurteilung sind voraussichtlich erhebliche Umweltauswirkungen bei einem Kriterium (schutzwürdige Böden) zu erwarten, so dass die Umweltauswirkungen schutzgutübergreifend aufgrund der geringeren Gewichtung des Kriteriums als nicht erheblich eingeschätzt werden.		

Vel_004_B_GIB (2209-ASB1), Vel_019_GIB (2209-L1)			
1.	Allgemeine Informationen		Kartenausschnitt (M. 1:50.000)
1.01	Kreis	Mettmann	
1.02	Kommune	Velbert	
1.03	Größe / Länge	ca. 26,3 ha	
1.04	Reg.Plan-Darstellung bisher	ASB, Allgemeine Freiraum und Agrarbereiche, BSLE, Waldbereiche	
1.05	Reg.Plan-Darstellung geplant	GIB	
1.06	Bestandsbeschreibung (Realnutzung)	Ackerfläche, Gebäude, Gehölzstrukturen, Straße, Wald	
1.07	Vorbelastungen	L 427 grenzt nordwestlich ans Plangebiet, südwestlich angrenzend K 28; im Norden und Nordwesten schließt unmittelbar Gewerbegebiet an.	

2. Ermittlung Bestand und Bewertung der Umweltauswirkungen						
	Schutzgut	Bestand, Beschreibung derzeitiger Umweltzustand	Betroffenheit		Voraussichtliche erhebliche Umweltauswirkungen	
			Plan gebiet	Umfeld		
2.01	Menschen, einschließlich der menschlichen Gesundheit	Kurorte / -gebiete- und Erholungsorte / - gebiete	im Plangebiet nicht vorhanden	nein	---	nein
2.02		Erholen (lärmarme Räume)	im Plangebiet nicht vorhanden	nein	---	nein
2.03		Wohnen	- Ein Haus liegt jeweils im nord- bzw. südwestlichen Plangebiet; Siedlungsbereiche im nördlichen, östlichen und südlichen Umfeld	ja	ja	
2.04	Tiere, Pflanzen, biologische Vielfalt	FFH- / Vogelschutzgebiet	weder im Plangebiet noch im Umfeld vorhanden	nein	nein	nein

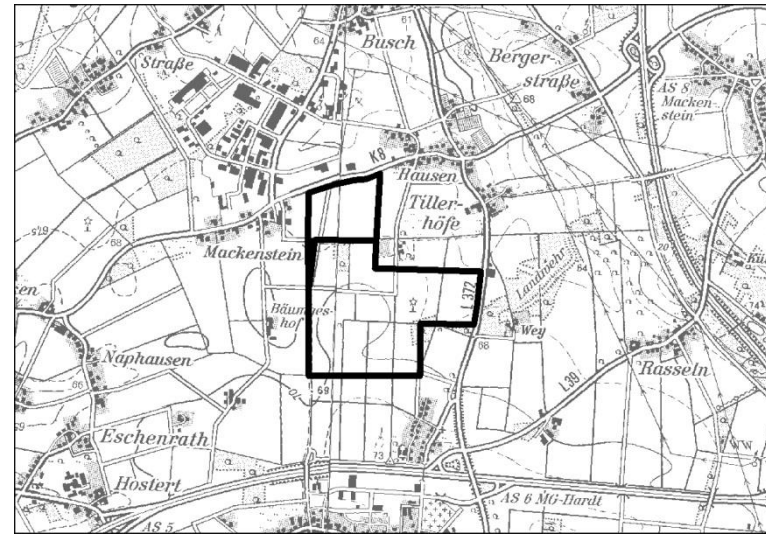
2. Ermittlung Bestand und Bewertung der Umweltauswirkungen						
	Schutzgut		Bestand, Beschreibung derzeitiger Umweltzustand	Betroffenheit		Voraussichtliche erhebliche Umweltauswirkungen
				Plan gebiet	Umfeld	
2.05		Naturschutzgebiet	weder im Plangebiet noch im Umfeld vorhanden	nein	nein	nein
2.06		planungsrelevante Arten (Tiere, Pflanzen)	weder im Plangebiet noch im Umfeld vorhanden	nein	nein	nein
2.07		§ 30 BNatSchG- bzw. § 62 LG-NW-Biotop	im Plangebiet nicht vorhanden	nein	---	nein
2.08		Schutzwürdige Biotop	im Plangebiet nicht vorhanden	nein	---	nein
2.09		Biotopverbundfläche	- VB-D-4608-008: Hardenberger Bachtal, einschließlich seiner Neben- und Quellbäche (besondere Bedeutung) - VB-D-4608-101: Steinbruch nordöstlich von Velbert-Röttgen (besondere Bedeutung)	ja	---	nein,- keine Flächeninanspruchnahme einer Biotopverbundfläche mit herausragender Bedeutung
2.10	Boden	Schutzwürdige Böden	- Braunerde (sw2_ff, sw1_ff) - Kolluvisol (sw3_ff) - Rendzina (sw3_bz)	ja	---	ja,- Flächeninanspruchnahme von schutzwürdigen Böden
2.11	Wasser	Wasserschutzgebiet	im Plangebiet nicht vorhanden	nein	---	nein
2.12		Überschwemmungsgebiet	im Plangebiet nicht vorhanden	nein	---	nein
2.13	Klima / Luft	klimatestische und lufthygienische Ausgleichsräume	- Offenland mit klimatischer Ausgleichsfunktion	ja	---	nein,- keine erheblichen Umweltauswirkungen auf das Regionalklima; mögliche lokale Klimaauswirkungen werden vorhaben- bzw. standortbezogen auf nachgeordneter Ebene geprüft
2.14		klimatestische Böden	- Typischer Gley	ja	---	ja,- Flächeninanspruchnahme von klimatestischen Böden
2.15	Landschaft	Naturpark	weder im Plangebiet noch im Umfeld vorhanden	nein	nein	nein
2.16		Landschaftsschutzgebiet	- LSG Niederbergisches Hügelland (südwestliches Plangebiet, südwestliches bis östliches Umfeld)	ja	ja	vorhaben- und standortbezogene Prüfung auf nachgeordneter Planungs- und Zulassungsebene

2. Ermittlung Bestand und Bewertung der Umweltauswirkungen						
	Schutzgut	Bestand, Beschreibung derzeitiger Umweltzustand	Betroffenheit		Voraussichtliche erhebliche Umweltauswirkungen	
			Plan gebiet	Umfeld		
2.17		Unzerschnittene verkehrssame Räume	- UZVR- 4608-047 (1-5 qkm)	ja	---	nein,- keine Flächeninanspruchnahme eines UZVR 10-50 qkm
2.18		Geschützter Landschaftsbestandteil	im Plangebiet nicht vorhanden	nein	---	nein
2.19	Kultur- und sonstige Sachgüter	bedeutende Kulturlandschaften	im Plangebiet nicht vorhanden	nein	---	nein
2.20		Kulturdenkmäler / Bodendenkmäler	im Plangebiet nicht vorhanden	nein	---	nein
3. Berücksichtigung der Ergebnisse der Umweltprüfung						
3.01	Nullvariante (Entwicklung bei Nichtumsetzung der Planung)	gemäß bestehendem GEP99: - Allgemeiner Siedlungsbereich - Allgemeine Freiraum und Agrarbereiche - BSLE - Waldbereiche				
3.02	Gründe für die Wahl des geprüften Bereichs; Alternativen	Die Auswahl dieses Standortes beruht auf einer planerischen Gesamtkonzeption. Zur Erläuterung der konzeptionellen Grundlagen und tragenden Entscheidungsgründe zur Darstellung von Bereichen für eine gewerblich-industrielle Nutzung wird auf die Ausführungen in der Begründung zur zeichnerischen Darstellung verwiesen (Kapitel 7 der Begründung). Mit Blick auf die besondere Berücksichtigung der Belange der Umwelt wurden Raumwiderstandskarten mit relevanten Umweltinformationen erarbeitet und frühzeitig in die planerische Entscheidung einbezogen, um möglichst verträgliche Standorte zu identifizieren. Die Vorgehensweise ist im Umweltbericht unter Kapitel 7 näher beschrieben.				
3.03	Maßnahmen zur Vermeidung, Verringerung und zum Ausgleich der nachteiligen Auswirkungen	vgl. hierzu Kap. 6 des Umweltberichts				
3.04	Hinweise für eine weitergehende Umweltprüfung auf nachfolgenden Planebenen	Die Beschreibung und Bewertung der voraussichtlich erheblichen Umweltauswirkungen auf die Schutzgüter gemäß § 9 Abs. 1 ROG ist auf den nachgeordneten Planungs- und Zulassungsebenen weiter zu konkretisieren (insbesondere im Rahmen der UVP und Eingriffsregelung). Es sind insbesondere die Auswirkungen auf die folgenden schutzgutbezogenen Kriterien zu berücksichtigen: - Wohnen - Biotopverbundfläche - schutzwürdige Böden - klimatische und lufthygienische Ausgleichsräume - klimarelevante Böden				

3.	Berücksichtigung der Ergebnisse der Umweltprüfung	
		<ul style="list-style-type: none"> - Landschaftsschutzgebiete - unzerschnittene verkehrsarme Räume
4.	Zusammenfassende Einschätzung der Erheblichkeit der Umweltauswirkungen	
<p>Hinsichtlich der schutzgutbezogenen Beurteilung sind voraussichtlich erhebliche Umweltauswirkungen bei zwei Kriterien (schutzwürdige Böden, klimarelevante Böden) zu erwarten, so dass die Umweltauswirkungen schutzgutübergreifend als erheblich eingeschätzt werden.</p>		

Vie_012_B_GIBfzN (2408-36)/ Vie_018_GIBfzN (2408-36)/ Mön_039_GIBfzN

1. Allgemeine Informationen		Kartenausschnitt (M. 1:50.000)
1.01	Kreis	Viersen
1.02	Kommune	Viersen
1.03	Größe / Länge	ca. 91 ha
1.04	Reg.Plan-Darstellung bisher	GIB, Allgemeine Freiraum und Agrarbereiche, Waldbereiche, BSLE, Regionale Grünzüge, Grenze des Lärmschutzgebietes gem. LEP „Schutz vor Fluglärm“ C
1.05	Reg.Plan-Darstellung geplant	GIBfzN, Allgemeine Freiraum und Agrarbereiche, BSLE, Grenze des Lärmschutzgebietes
1.06	Bestandsbeschreibung (Realnutzung)	Überwiegend Ackerfläche, kleine Grünlandfläche, vereinzelt Gehölzstrukturen
1.07	Vorbelastungen	Großflächige Gewerbe- und Industriefläche grenzt nördlich an das Plangebiet, BAB 52 südlich des Plangebietes, L372 und BAB 51 östlich des Plangebietes, einzelne WEA im Plangebiet



2. Ermittlung Bestand und Bewertung der Umweltauswirkungen

	Schutzgut	Bestand, Beschreibung derzeitiger Umweltzustand	Betroffenheit		Voraussichtliche erhebliche Umweltauswirkungen	
			Plan gebiet	Umfeld		
2.01	Menschen, einschließlich der menschlichen Gesundheit	Kurorte / -gebiete- und Erholungsorte / - gebiete	im Plangebiet nicht vorhanden	nein	---	nein
2.02		Erholen (lärmarme Räume)	im Plangebiet nicht vorhanden	nein	---	nein
2.03		Wohnen	- Siedlungsstrukturen im Umfeld der Planfestlegung	nein	ja	nein,- vorhaben- und standortbezogene Prüfung auf nachgeordneter Planungs- und Zulassungsebene
2.04	Tiere, Pflanzen, biologische Vielfalt	FFH- / Vogelschutzgebiet	weder im Plangebiet noch im Umfeld vorhanden	nein	nein	nein
2.05		Naturschutzgebiet	weder im Plangebiet noch im Umfeld vorhanden	nein	nein	nein
2.06		planungsrelevante Arten	weder im Plangebiet noch im Umfeld	nein	nein	nein

2. Ermittlung Bestand und Bewertung der Umweltauswirkungen						
	Schutzgut	Bestand, Beschreibung derzeitiger Umweltzustand	Betroffenheit		Voraussichtliche erhebliche Umweltauswirkungen	
			Plan gebiet	Umfeld		
		(Tiere, Pflanzen)	vorhanden			
2.07		§ 30 BNatSchG- bzw. § 62 LG-NW-Biotope	im Plangebiet nicht vorhanden	nein	---	nein
2.08		Schutzwürdige Biotope	- BK-4704-006: Eichen-Buchen-Feldgehölz nördlich Hardt (lokale Bedeutung)	ja	---	nein,- keine Flächeninanspruchnahme eines schutzwürdigen Biotops, welches NSG-würdig oder mindestens regional bedeutsam ist
2.09		Biotopverbundfläche	- VB-D-4704-MG05: Feldgehölz-Komplex bei Wey (besondere Bedeutung)	ja	---	nein,- keine Flächeninanspruchnahme einer Biotopverbundfläche mit herausragender Bedeutung)
2.10	Boden	Schutzwürdige Böden	- Pseudogley-Parabraunerde (sw1_ff) - Pseudogley (sw3_bs) - Parabraunerde (sw2_ff)	ja	---	ja,- Flächeninanspruchnahme von schutzwürdigen Böden
2.11	Wasser	Wasserschutzgebiet	- WSG Dülken / Boisheim Zone IIIB - WSG Aachener Weg Zone IIIB	ja	---	nein,- keine Flächeninanspruchnahme eines Wasserschutzgebietes der Zone I bis IIIA
2.12		Überschwemmungsgebiet	im Plangebiet nicht vorhanden	nein	---	nein
2.13	Klima / Luft	klimatische und lufthygienische Ausgleichsräume	- Offenland mit klimatischer Ausgleichsfunktion	ja	---	nein,- keine erheblichen Umweltauswirkungen auf das Regionalklima; mögliche lokale Klimaauswirkungen werden vorhaben- bzw. standortbezogen auf nachgeordneter Ebene geprüft
2.14		klimarelevante Böden	- Pseudogley	ja	---	ja,- Flächeninanspruchnahme eines klimarelevanten Bodens
2.15	Landschaft	Naturpark	weder im Plangebiet noch im Umfeld vorhanden	nein	nein	nein
2.16		Landschaftsschutzgebiet	- LSG Wey (Plangebiet und Umfeld)	ja	ja	nein,- vorhaben- und standortbezogene Prüfung auf nachgeordneter Planungs- und Zulassungsebene
2.17		Unzerschnittene verkehrsarme Räume	- UZVR-4703-037 (1-5 qkm)	ja	---	nein,- keine Flächeninanspruchnahme eines UZVR 10-50 qkm
2.18		Geschützter Landschaftsbestandteil	im Plangebiet nicht vorhanden	nein	---	nein
2.19	Kultur- und sonstige Sachgüter	bedeutende Kulturlandschaften	im Plangebiet nicht vorhanden	nein	---	nein

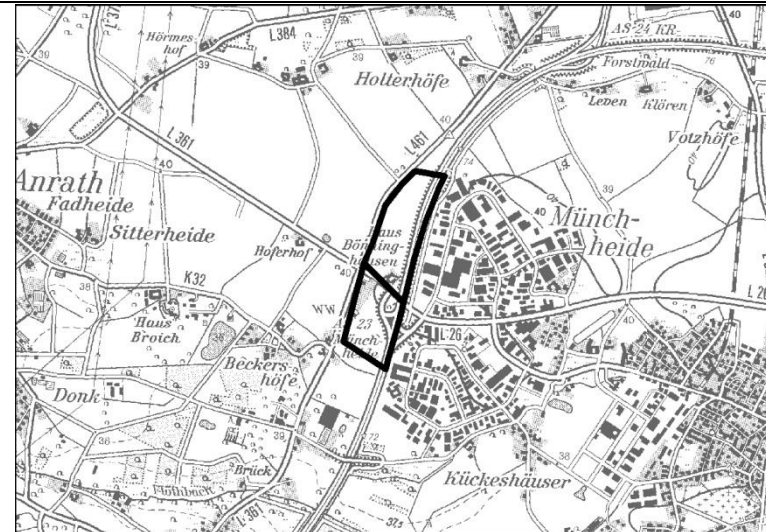
2. Ermittlung Bestand und Bewertung der Umweltauswirkungen						
	Schutzgut		Bestand, Beschreibung derzeitiger Umweltzustand	Betroffenheit		Voraussichtliche erhebliche Umweltauswirkungen
				Plan gebiet	Umfeld	
2.20		Kulturdenkmäler / Bodendenkmäler	im Plangebiet nicht vorhanden	nein	---	nein
3. Berücksichtigung der Ergebnisse der Umweltprüfung						
3.01	Nullvariante (Entwicklung bei Nichtumsetzung der Planung)		gemäß bestehendem GEP99: <ul style="list-style-type: none"> - GIB - Allgemeine Freiraum und Agrarbereiche - Waldbereiche - BSLE - Regionale Grünzüge - Grenze des Lärmschutzgebietes gem. LEP „Schutz vor Fluglärm“ C 			
3.02	Gründe für die Wahl des geprüften Bereichs; Alternativen		Die Auswahl dieses Standortes beruht auf einer planerischen Gesamtkonzeption. Zur Erläuterung der konzeptionellen Grundlagen und tragenden Entscheidungsgründe zur Darstellung von Bereichen für eine gewerblich-industrielle Nutzung wird auf die Ausführungen in der Begründung zur zeichnerischen Darstellung verwiesen (Kapitel 7 der Begründung). Mit Blick auf die besondere Berücksichtigung der Belange der Umwelt wurden Raumwiderstandskarten mit relevanten Umweltinformationen erarbeitet und frühzeitig in die planerische Entscheidung einbezogen, um möglichst verträgliche Standorte zu identifizieren. Die Vorgehensweise ist im Umweltbericht unter Kapitel 7 näher beschrieben.			
3.03	Maßnahmen zur Vermeidung, Verringerung und zum Ausgleich der nachteiligen Auswirkungen		vgl. hierzu Kap. 6 des Umweltberichtes.			
3.04	Hinweise für eine weitergehende Umweltprüfung auf nachfolgenden Planebenen		Die Beschreibung und Bewertung der voraussichtlich erheblichen Umweltauswirkungen auf die Schutzgüter gemäß § 9 Abs. 1 ROG ist auf den nachgeordneten Planungs- und Zulassungsebenen weiter zu konkretisieren (insbesondere im Rahmen der UVP und Eingriffsregelung). Es sind insbesondere die Auswirkungen auf die folgenden schutzgutbezogenen Kriterien zu berücksichtigen: <ul style="list-style-type: none"> - Wohnen - Schutzwürdige Biotope - Biotopverbundfläche - schutzwürdige Böden - Wasserschutzgebiet - klimatische und lufthygienische Ausgleichsräume - klimarelevanten Böden - Landschaftsschutzgebiete - unzerschnittene verkehrsarme Räume 			

4. Zusammenfassende Einschätzung der Erheblichkeit der Umweltauswirkungen

Da sich die klimarelevanten Böden und die schutzwürdigen Böden überlagern, sind Umweltauswirkungen auf die selben Bodentypen zu erwarten. Um eine Doppelbewertung zu vermeiden, geht die Betroffenheit der Kriterien nur einfach in die zusammenfassende Einschätzung ein, so dass die Umweltauswirkungen schutzgutübergreifend als nicht erheblich eingeschätzt werden. Hinsichtlich der schutzgutbezogenen Beurteilung sind voraussichtlich erhebliche Umweltauswirkungen demnach bei einem Kriterien (Schutzwürdige Böden) zu erwarten, so dass die Umweltauswirkungen schutzgutübergreifend aufgrund der geringeren Gewichtung des Kriteriums als nicht erheblich eingeschätzt werden.

Wil_014_GIB (2409-10a)/Wil_027_GIB (2409-10b)

1. Allgemeine Informationen		Kartenausschnitt (M. 1:50.000)
1.01	Kreis	Viersen
1.02	Kommune	Willich
1.03	Größe / Länge	ca. 37,4 ha
1.04	Reg.Plan-Darstellung bisher	Allgemeiner Freiraum- und Agrarbereich, Autobahn-Anschlussstelle
1.05	Reg.Plan-Darstellung geplant	GIB, Autobahn-Anschlussstelle
1.06	Bestandsbeschreibung (Realnutzung)	Ackerfläche, Autobahn (BAB 44)
1.07	Vorbelastungen	BAB 44 grenzt an das östliche Plangebiet; östlich der Autobahn bestehendes Gewerbegebiet




2. Ermittlung Bestand und Bewertung der Umweltauswirkungen

	Schutzgut	Bestand, Beschreibung derzeitiger Umweltzustand	Betroffenheit		Voraussichtliche erhebliche Umweltauswirkungen	
			Plan gebiet	Umfeld		
2.01	Menschen, einschließlich der menschlichen Gesundheit	Kurorte / -gebiete- und Erholungsorte / - gebiete	im Plangebiet nicht vorhanden	nein	---	nein
2.02		Erholen (lärmarme Räume)	im Plangebiet nicht vorhanden	nein	---	nein
2.03		Wohnen	- Vereinzelte Einzelhofbebauung in Plangebiet und Umfeld	ja	ja	nein,- vorhabens- und standortbezogene Prüfung auf nachgeordneter Planungs- und Zulassungsebene
2.04	Tiere, Pflanzen, biologische Vielfalt	FFH- / Vogelschutzgebiet	weder im Plangebiet noch im Umfeld vorhanden	nein	nein	nein
2.05		Naturschutzgebiet	weder im Plangebiet noch im Umfeld vorhanden	nein	nein	nein
2.06		planungsrelevante Arten	weder im Plangebiet noch im Umfeld	nein	nein	nein

2. Ermittlung Bestand und Bewertung der Umweltauswirkungen						
	Schutzgut		Bestand, Beschreibung derzeitiger Umweltzustand	Betroffenheit		Voraussichtliche erhebliche Umweltauswirkungen
				Plan gebiet	Umfeld	
		(Tiere, Pflanzen)	vorhanden			
2.07		§ 30 BNatSchG- bzw. § 62 LG-NW-Biotope	im Plangebiet nicht vorhanden	nein	---	nein
2.08		Schutzwürdige Biotope	im Plangebiet nicht vorhanden	nein	---	nein
2.09		Biotopverbundfläche	im Plangebiet nicht vorhanden	nein	---	nein
2.10	Boden	Schutzwürdige Böden	- Parabraunerde (sw3_ff) - Gley-Parabraunerde (sw3_ff)	ja	---	ja,- Flächeninanspruchnahme von schutzwürdigen Böden
2.11	Wasser	Wasserschutzgebiet	- WSG-Zone IIIB befindet sich flächendeckend im gesamten Planungsgebiet	ja	---	nein,- keine Flächeninanspruchnahme eines Wasserschutzgebietes der Zone I bis IIIA
2.12		Überschwemmungsgebiet	im Plangebiet nicht vorhanden	nein	---	nein
2.13	Klima / Luft	klimatische und lufthygienische Ausgleichsräume	- Offenland mit klimatischer Ausgleichsfunktion	ja	---	nein,- keine erheblichen Umweltauswirkungen auf das Regionalklima; mögliche lokale Klimaauswirkungen werden vorhaben- bzw. standortbezogen auf nachgeordneter Ebene geprüft
2.14		klimarelevante Böden	im Plangebiet nicht vorhanden	nein	---	nein
2.15	Landschaft	Naturpark	weder im Plangebiet noch im Umfeld vorhanden	nein	nein	nein
2.16		Landschaftsschutzgebiet	weder im Plangebiet noch im Umfeld vorhanden	nein	nein	nein
2.17		Unzerschnittene Verkehrsarme Räume	- UZVR-4704-071 und 4705-061 (<1 qkm)	ja	---	nein,- keine Flächeninanspruchnahme eines UZVR 10-50 qkm
2.18		Geschützter Landschaftsbestandteil	im Plangebiet nicht vorhanden	nein	---	nein
2.19	Kultur- und sonstige Sachgüter	bedeutende Kulturlandschaften	im Plangebiet nicht vorhanden	nein	---	nein
2.20		Kulturdenkmäler / Bodendenkmäler	im Plangebiet nicht vorhanden	nein	---	nein

3. Berücksichtigung der Ergebnisse der Umweltprüfung		
3.01	Nullvariante (Entwicklung bei Nichtumsetzung der Planung)	gemäß bestehendem GEP99: - Allgemeiner Freiraum- und Agrarbereich - Autobahn-Anschlussstelle
3.02	Gründe für die Wahl des geprüften Bereichs; Alternativen	Die Auswahl dieses Standortes beruht auf einer planerischen Gesamtkonzeption. Zur Erläuterung der konzeptionellen Grundlagen und tragenden Entscheidungsgründe zur Darstellung von Bereichen für eine gewerblich-industrielle Nutzung wird auf die Ausführungen in der Begründung zur zeichnerischen Darstellung verwiesen (Kapitel 7 der Begründung). Mit Blick auf die besondere Berücksichtigung der Belange der Umwelt wurden Raumwiderstandskarten mit relevanten Umweltinformationen erarbeitet und frühzeitig in die planerische Entscheidung einbezogen, um möglichst verträgliche Standorte zu identifizieren. Die Vorgehensweise ist im Umweltbericht unter Kapitel 7 näher beschrieben.
3.03	Maßnahmen zur Vermeidung, Verringerung und zum Ausgleich der nachteiligen Auswirkungen	vgl. hierzu Kap. 6 des Umweltberichts
3.04	Hinweise für eine weitergehende Umweltprüfung auf nachfolgenden Planebenen	Die Beschreibung und Bewertung der voraussichtlich erheblichen Umweltauswirkungen auf die Schutzgüter gemäß § 9 Abs. 1 ROG ist auf den nachgeordneten Planungs- und Zulassungsebenen weiter zu konkretisieren (insbesondere im Rahmen der UVP und Eingriffsregelung). Es sind insbesondere die Auswirkungen auf die folgenden schutzgutbezogenen Kriterien zu berücksichtigen: - Wohnen - schutzwürdige Böden - Wasserschutzgebiet - klimatische und lufthygienische Ausgleichsräume - unzerschnittene verkehrsarme Räume
4. Zusammenfassende Einschätzung der Erheblichkeit der Umweltauswirkungen		
Hinsichtlich der schutzgutbezogenen Beurteilung sind voraussichtlich erhebliche Umweltauswirkungen bei einem Kriterium (schutzwürdige Böden) zu erwarten so dass die Umweltauswirkungen schutzgutübergreifend aufgrund der geringeren Gewichtung des Kriteriums als nicht erheblich eingeschätzt werden.		

Wül_006_GIB (2210-13), Wül_001_A_GIBRES (2210-22)

1.	Allgemeine Informationen		Kartenausschnitt (M. 1:50.000)
1.01	Kreis	Mettmann	
1.02	Kommune	Wülfrath	
1.03	Größe / Länge	ca. 20,9 ha	
1.04	Reg.Plan-Darstellung bisher	GIB, Allgemeine Freiraum- und Agrarbereiche	
1.05	Reg.Plan-Darstellung geplant	GIB	
1.06	Bestandsbeschreibung (Realnutzung)	Acker- und Grünland, Siedlungen, Gehölzstrukturen	
1.07	Vorbelastungen	Siedlungsstrukturen im Plangebiet sowie südlich und westlich angrenzend; Gewerbe- und Industrieflächen südlich des Plangebietes; Hochspannungstrasse quert das Plangebiet; Bahntrasse südlich und westlich des Plangebietes	

2. Ermittlung Bestand und Bewertung der Umweltauswirkungen						
	Schutzgut	Bestand, Beschreibung derzeitiger Umweltzustand	Betroffenheit		Voraussichtliche erhebliche Umweltauswirkungen	
			Plan gebiet	Umfeld		
2.01	Menschen, einschließlich der menschlichen Gesundheit	Kurorte / -gebiete- und Erholungsorte / - gebiete	im Plangebiet nicht vorhanden	nein	---	nein
2.02		Erholen (lärmarme Räume)	im Plangebiet nicht vorhanden	nein	---	nein
2.03		Wohnen	- Gewerbeflächen im südlichen Umfeld - Siedlungsflächen im Plangebiet sowie im östlichen und südlichen Umfeld	ja	ja	vorhaben- und standortbezogene Prüfung auf nachgeordneter Planungs- und Zulassungsebene
2.04	Tiere, Pflanzen, biologische Vielfalt	FFH- / Vogelschutzgebiet	weder im Plangebiet noch im Umfeld vorhanden	nein	nein	nein

2. Ermittlung Bestand und Bewertung der Umweltauswirkungen						
	Schutzgut	Bestand, Beschreibung derzeitiger Umweltzustand	Betroffenheit		Voraussichtliche erhebliche Umweltauswirkungen	
			Plan gebiet	Umfeld		
2.05		Naturschutzgebiet	weder im Plangebiet noch im Umfeld vorhanden	nein	nein	nein
2.06		planungsrelevante Arten (Tiere, Pflanzen)	weder im Plangebiet noch im Umfeld vorhanden	nein	nein	nein
2.07		§ 30 BNatSchG- bzw. § 62 LG-NW-Biotope	im Plangebiet nicht vorhanden	nein	---	nein
2.08		Schutzwürdige Biotope	im Plangebiet nicht vorhanden	nein	---	nein
2.09		Biotopverbundfläche	im Plangebiet nicht vorhanden	nein	---	nein
2.10	Boden	Schutzwürdige Böden	- Pseudogley-Parabraunerde (sw1_ff) - Kolluvisol (sw3_ff)	ja	---	ja,- Flächeninanspruchnahme von schutzwürdigen Böden
2.11	Wasser	Wasserschutzgebiet	im Plangebiet nicht vorhanden	nein	---	nein
2.12		Überschwemmungsgebiet	im Plangebiet nicht vorhanden	nein	---	nein
2.13	Klima / Luft	klimatische und lufthygienische Ausgleichsräume	- Offenland mit klimatischer Ausgleichsfunktion	ja	---	nein,- keine erheblichen Umweltauswirkungen auf das Regionalklima; mögliche lokale Klimaauswirkungen werden vorhaben- bzw. standortbezogen auf nachgeordneter Ebene geprüft
2.14		klimarelevante Böden	- Gley	ja	---	ja,- Flächeninanspruchnahme von klimarelevante Böden
2.15	Landschaft	Naturpark	weder im Plangebiet noch im Umfeld vorhanden	nein	nein	nein
2.16		Landschaftsschutzgebiet	- LSG „südlich Eigenerbach-Klärteich“ - LSG „Steinbruch/ Frickenhaus“	nein	ja	vorhaben- und standortbezogene Prüfung auf nachgeordneter Planungs- und Zulassungsebene
2.17		Unzerschnittene verkehrsarme Räume	- UZVR-4608-006 (5-10 qkm)	ja	---	nein,- keine Flächeninanspruchnahme eines UZVR 10-50 qkm
2.18		Geschützter Landschaftsbestandteil	im Plangebiet nicht vorhanden	nein	---	nein
2.19		Kultur- und sonstige Sachgüter	bedeutende Kulturlandschaften	- KLB RPD 163: Nord-Erbach (Wülfrath)	ja	---
2.20	Kulturdenkmäler / Boden-		im Plangebiet nicht vorhanden	nein	---	nein

2. Ermittlung Bestand und Bewertung der Umweltauswirkungen					
	Schutzgut	Bestand, Beschreibung derzeitiger Umweltzustand	Betroffenheit		Voraussichtliche erhebliche Umweltauswirkungen
			Plan gebiet	Umfeld	
	denkmäler				
3. Berücksichtigung der Ergebnisse der Umweltprüfung					
3.01	Nullvariante (Entwicklung bei Nichtumsetzung der Planung)	gemäß bestehendem GEP99: - GIB - Allgemeine Freiraum- und Agrarbereiche			
3.02	Gründe für die Wahl des geprüften Bereichs; Alternativen	Die Auswahl dieses Standortes beruht auf einer planerischen Gesamtkonzeption. Zur Erläuterung der konzeptionellen Grundlagen und tragenden Entscheidungsgründe zur Darstellung von Bereichen für eine gewerblich-industrielle Nutzung wird auf die Ausführungen in der Begründung zur zeichnerischen Darstellung verwiesen (Kapitel 7 der Begründung). Mit Blick auf die besondere Berücksichtigung der Belange der Umwelt wurden Raumwiderstandskarten mit relevanten Umweltinformationen erarbeitet und frühzeitig in die planerische Entscheidung einbezogen, um möglichst verträgliche Standorte zu identifizieren. Die Vorgehensweise ist im Umweltbericht unter Kapitel 7 näher beschrieben.			
3.03	Maßnahmen zur Vermeidung, Verringerung und zum Ausgleich der nachteiligen Auswirkungen	vgl. hierzu Kapitel 6 des Umweltberichtes.			
3.04	Hinweise für eine weitergehende Umweltprüfung auf nachfolgenden Planebenen	Die Beschreibung und Bewertung der voraussichtlich erheblichen Umweltauswirkungen auf die Schutzgüter gemäß § 9 Abs. 1 ROG ist auf den nachgeordneten Planungs- und Zulassungsebenen weiter zu konkretisieren (insbesondere im Rahmen der UVP und Eingriffsregelung). Es sind insbesondere die Auswirkungen auf die folgenden schutzgutbezogenen Kriterien zu berücksichtigen: - Wohnen - schutzwürdige Böden - klimatische und lufthygienische Ausgleichsräume - klimarelevante Böden - Landschaftsschutzgebiet - unzerschnittene verkehrsarme Räume - bedeutende Kulturlandschaften			
4. Zusammenfassende Einschätzung der Erheblichkeit der Umweltauswirkungen					
Hinsichtlich der schutzgutbezogenen Beurteilung sind voraussichtlich erhebliche Umweltauswirkungen bei drei Kriterien (schutzwürdige Böden, klimarelevante Böden, bedeutende Kulturlandschaften) zu erwarten, so dass die Umweltauswirkungen schutzgutübergreifend als erheblich eingeschätzt werden.					

Wup_014_ASbGRES (20-71)

1. Allgemeine Informationen		Kartenausschnitt (M. 1:50.000)
1.01	Kreis	---
1.02	Kommune	Wuppertal
1.03	Größe / Länge	ca. 5,7 ha
1.04	Reg.Plan-Darstellung bisher	ASB
1.05	Reg.Plan-Darstellung geplant	ASB (ASB für eine gewerbliche Nutzung)
1.06	Bestandsbeschreibung (Realnutzung)	Grünland, Gehölzstrukturen; untergeordnetes Wegesystem
1.07	Vorbelastungen	Nördlich angrenzend an das Plangebiet verläuft die BAB 46 mit AS Wuppertal-Oberbarmen; östlich angrenzend Gewerbe- / Siedlungsstruktur (W-Barmen, Nächstebeck) sowie B 51



2. Ermittlung Bestand und Bewertung der Umweltauswirkungen

	Schutzgut	Bestand, Beschreibung derzeitiger Umweltzustand	Betroffenheit		Voraussichtliche erhebliche Umweltauswirkungen	
			Plan gebiet	Umfeld		
2.01	Menschen, einschließlich der menschlichen Gesundheit	Kurorte / -gebiete- und Erholungsorte / - gebiete	im Plangebiet nicht vorhanden	nein	---	nein
2.02		Erholen (lärmarme Räume)	im Plangebiet nicht vorhanden	nein	---	nein
2.03		Wohnen	- Wohnbebauung im Umfeld	nein	ja	vorhaben- und standortbezogene Prüfung auf nachgeordneter Planungs- und Zulassungsebene
2.04	Tiere, Pflanzen, biologische Vielfalt	FFH- / Vogelschutzgebiet	weder im Plangebiet noch im Umfeld vorhanden	nein	nein	nein
2.05		Naturschutzgebiet	- NSG W-021: „Hasenkamp und Junkersbeck“ (Umfeld)	nein	ja	ja,- keine Flächeninanspruchnahme eines NSG, aber Vorkommen eines NSG im Umfeld
2.06		planungsrelevante Arten	weder im Plangebiet noch im Umfeld	nein	nein	nein

2. Ermittlung Bestand und Bewertung der Umweltauswirkungen						
	Schutzgut	Bestand, Beschreibung derzeitiger Umweltzustand	Betroffenheit		Voraussichtliche erhebliche Umweltauswirkungen	
			Plan gebiet	Umfeld		
		(Tiere, Pflanzen)	vorhanden			
2.07		§ 30 BNatSchG- bzw. § 62 LG-NW-Biotope	- GB-4609-405	ja	---	ja,- Flächeninanspruchnahme eines geschützten Biotops
2.08		Schutzwürdige Biotope	- BK-4609-0007: Quell-Grünlandkomplex Kattenbreuken (lokale Bedeutung)	ja	---	nein,- keine Flächeninanspruchnahme eines schutzwürdigen Biotops, welches NSG-würdig oder mindestens regional bedeutsam ist
2.09		Biotopverbundfläche	im Plangebiet nicht vorhanden	nein	---	nein
2.10	Boden	Schutzwürdige Böden	- Gley (sw1_bg) - Pseudogley (sw3_bs)	ja	---	ja,- Flächeninanspruchnahme eines schutzwürdigen Bodens
2.11	Wasser	Wasserschutzgebiet	im Plangebiet nicht vorhanden	nein	---	nein
2.12		Überschwemmungsgebiet	im Plangebiet nicht vorhanden	nein	---	nein
2.13	Klima / Luft	klimatische und lufthygienische Ausgleichsräume	- Offenland mit klimatischer Ausgleichsfunktion	ja	---	nein,- keine erheblichen Umweltauswirkungen auf das Regionalklima; mögliche lokale Klimaauswirkungen werden vorhaben- bzw. standortbezogen auf nachgeordneter Ebene geprüft
2.14		klimarelevante Böden	- Gley - Pseudogley	ja	---	ja,- Flächeninanspruchnahme von klimarelevanten Böden
2.15	Landschaft	Naturpark	weder im Plangebiet noch im Umfeld vorhanden	nein	nein	nein
2.16		Landschaftsschutzgebiet	- LSG ohne nähere Angaben im Plangebiet - LSG ohne nähere Angaben im Umfeld	ja	ja	vorhaben- und standortbezogene Prüfung auf nachgeordneter Planungs- und Zulassungsebene
2.17		Unzerschnittene verkehrsarme Räume	- UZVR-4609-039 (<1 qkm)	ja	---	nein,- keine Flächeninanspruchnahme eines UZVR 10-50 qkm
2.18		Geschützter Landschaftsbestandteil	im Plangebiet nicht vorhanden	nein	---	nein
2.19		Kultur- und sonstige Sachgüter	bedeutende Kulturlandschaften	im Plangebiet nicht vorhanden	nein	---
2.20		Kulturdenkmäler / Bodendenkmäler	im Plangebiet nicht vorhanden	nein	---	nein

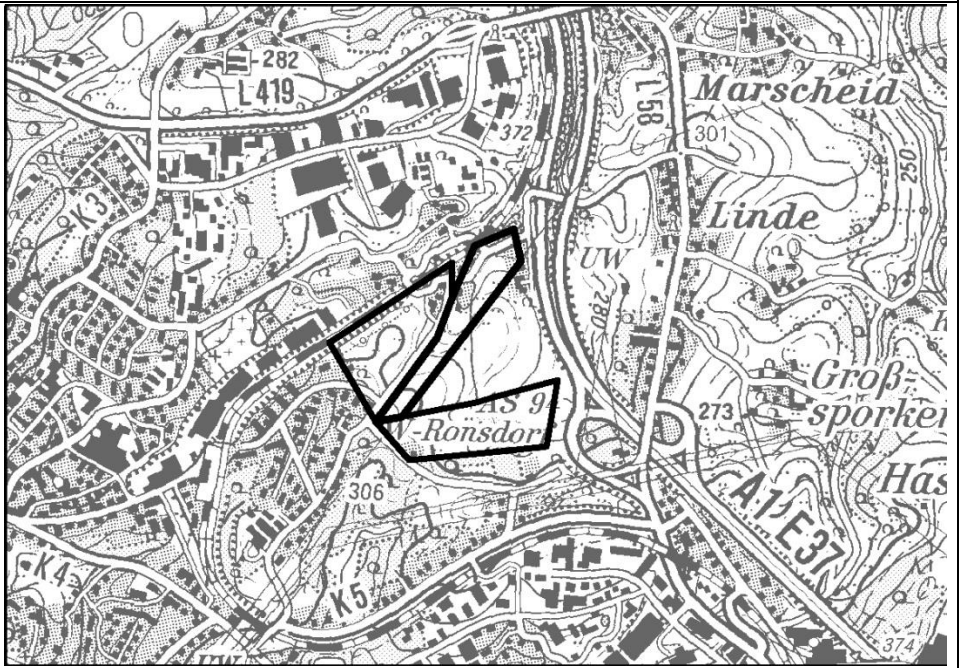
3. Berücksichtigung der Ergebnisse der Umweltprüfung		
3.01	Nullvariante (Entwicklung bei Nichtumsetzung der Planung)	gemäß bestehendem GEP99: - Allgemeiner Siedlungsbereich
3.02	Gründe für die Wahl des geprüften Bereichs; Alternativen	Die Auswahl dieses Standortes beruht auf einer planerischen Gesamtkonzeption. Zur Erläuterung der konzeptionellen Grundlagen und tragenden Entscheidungsgründe zur Darstellung von Bereichen für gewerbliche Nutzung wird auf die Ausführungen in der Begründung zur zeichnerischen Darstellung verwiesen (Kapitel 7 der Begründung). Mit Blick auf die besondere Berücksichtigung der Belange der Umwelt wurden Raumwiderstandskarten mit relevanten Umweltinformationen erarbeitet und frühzeitig in die planerische Entscheidung einbezogen, um möglichst verträgliche Standorte zu identifizieren. Die Vorgehensweise ist im Umweltbericht unter Kapitel 7 näher beschrieben.
3.03	Maßnahmen zur Vermeidung, Verringerung und zum Ausgleich der nachteiligen Auswirkungen	vgl. hierzu Kap. 6 des Umweltberichts
3.04	Hinweise für eine weitergehende Umweltprüfung auf nachfolgenden Planebenen	Die Beschreibung und Bewertung der voraussichtlich erheblichen Umweltauswirkungen auf die Schutzgüter gemäß § 9 Abs. 1 ROG ist auf den nachgeordneten Planungs- und Zulassungsebenen weiter zu konkretisieren (insbesondere im Rahmen der UVP und Eingriffsregelung). Es sind insbesondere die Auswirkungen auf die folgenden schutzgutbezogenen Kriterien zu berücksichtigen: - Naturschutzgebiet - geschützte Biotope gemäß § 30 BNatSchG bzw. § 62 LG NW - schutzwürdige Biotope - schutzwürdige Böden - klimatische und lufthygienische Ausgleichsräume - klimarelevante Böden - Landschaftsschutzgebiet - unzerschnittene verkehrsarme Räume

4. Zusammenfassende Einschätzung der Erheblichkeit der Umweltauswirkungen

Da sich die klimarelevanten Böden und die schutzwürdigen Böden überlagern, sind Umweltauswirkungen auf dieselben Bodentypen zu erwarten. Um eine Doppelbewertung zu vermeiden, geht die Betroffenheit der Kriterien nur einfach in die zusammenfassende Einschätzung ein. Hinsichtlich der schutzgutbezogenen Beurteilung sind voraussichtlich erhebliche Umweltauswirkungen demnach noch bei drei Kriterien (Naturschutzgebiet, geschützte Biotope, schutzwürdige / klimarelevante Böden) zu erwarten, so dass die Umweltauswirkungen schutzgutübergreifend als erheblich eingeschätzt werden.

Wup_014_B_GIB (0020-12.1), Wup_058_GIB (0020-12), Wup_012_GIBRES (0020-12.2)

1. Allgemeine Informationen		Kartenausschnitt (M. 1:50.000)
1.01	Kreis	---
1.02	Kommune	Wuppertal
1.03	Größe / Länge	ca. 22,1 ha
1.04	Reg.Plan-Darstellung bisher	ASB, GIB, Allgemeine Freiraum und Agrarbereiche, Waldbereiche
1.05	Reg.Plan-Darstellung geplant	GIB
1.06	Bestandsbeschreibung (Realnutzung)	Acker- und Grünlandflächen, Gehölze
1.07	Vorbelastungen	A 1 und AS Ronsdorf östlich des Plangebietes; Bahntrasse westlich angrenzend, Hochspannungstrasse südlich und östlich des Plangebietes; Siedlungs- und Gewerbebereiche nördlich, westlich und südlich angrenzend; K 5 südlich des Plangebietes



2. Ermittlung Bestand und Bewertung der Umweltauswirkungen						
	Schutzgut	Bestand, Beschreibung derzeitiger Umweltzustand	Betroffenheit		Voraussichtliche erhebliche Umweltauswirkungen	
			Plan gebiet	Umfeld		
2.01	Menschen, einschließlich der menschlichen Gesundheit	Kurorte / -gebiete- und Erholungsorte / - gebiete	im Plangebiet nicht vorhanden	nein	---	nein
2.02		Erholen (lärmarme Räume)	im Plangebiet nicht vorhanden	nein	---	nein
2.03		Wohnen	- Siedlungsflächen im Plangebiet und im Umfeld	ja	ja	vorhaben- und standortbezogene Prüfung auf nachgeordneter Planungs- und Zulassungsebene

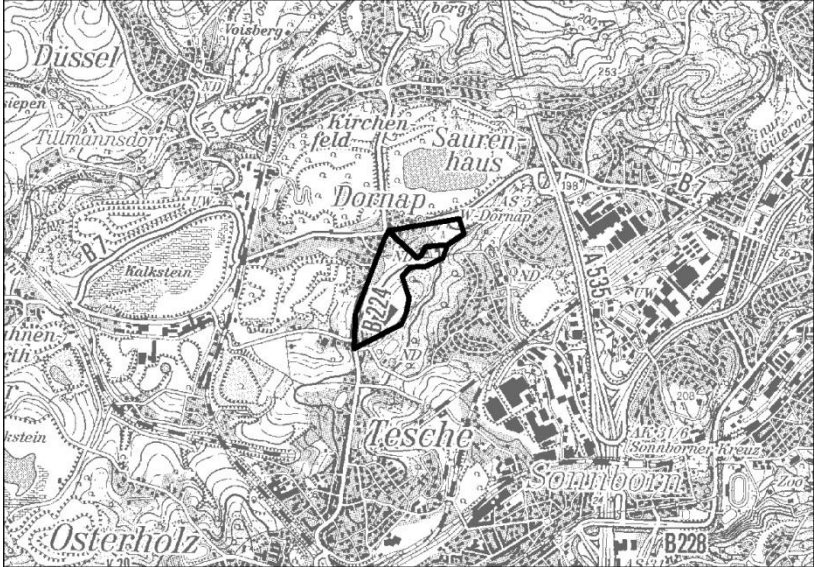
2. Ermittlung Bestand und Bewertung der Umweltauswirkungen						
	Schutzgut	Bestand, Beschreibung derzeitiger Umweltzustand	Betroffenheit		Voraussichtliche erhebliche Umweltauswirkungen	
			Plan gebiet	Umfeld		
2.04	Tiere, Pflanzen, biologische Vielfalt	FFH- / Vogelschutzgebiet	weder im Plangebiet noch im Umfeld vorhanden	nein	nein	nein
2.05		Naturschutzgebiet	weder im Plangebiet noch im Umfeld vorhanden	nein	nein	nein
2.06		planungsrelevante Arten (Tiere, Pflanzen)	- Sperber, Feldlerche, Eisvogel, Wiesenpieper, Baumpieper, Graureiher, Mäusebussard, Wachtelkönig, Neuntöter, Rotmilan, Steinschmätzer, Braunkehlchen, Kiebitz - Zwergfledermaus, Flughautfledermaus	ja	ja	nein,- keine verfahrenskritischen Vorkommen einer planungsrelevanten Art innerhalb des Plangebietes oder Umfelds
2.07		§ 30 BNatSchG- bzw. § 62 LG-NW-Biotope	im Plangebiet nicht vorhanden	nein	---	nein
2.08		Schutzwürdige Biotope	im Plangebiet nicht vorhanden	nein	---	nein
2.09		Biotopverbundfläche	- VB-D-4709-007: Teile des Marscheider Waldes (besondere Bedeutung)	ja	---	nein,- keine Flächeninanspruchnahme von Biotopverbundflächen mit herausragender Bedeutung
2.10	Boden	Schutzwürdige Böden	- Braunerde (sw1_ff) - Gley (sw1_bg) - Pseudogley-Braunerde (sw1_ff)	ja	---	ja,- Flächeninanspruchnahme von schutzwürdigen Böden
2.11	Wasser	Wasserschutzgebiet	im Plangebiet nicht vorhanden	nein	---	nein
2.12		Überschwemmungsgebiet	im Plangebiet nicht vorhanden	nein	---	nein
2.13	Klima / Luft	klimatische und lufthygienische Ausgleichsräume	- Offenland mit klimatischer Ausgleichsfunktion	ja	---	nein,- keine erheblichen Umweltauswirkungen auf das Regionalklima; mögliche lokale Klimaauswirkungen werden vorhaben- bzw. standortbezogen auf nachgeordneter Ebene geprüft
2.14		klimarelevante Böden	- Gley	ja	---	ja,- Flächeninanspruchnahme eines klimarelevanten Bodens
2.15	Landschaft	Naturpark	- NTP-002: Naturpark Bergisches Land (Plangebiet und Umfeld)	ja	ja	vorhaben- und standortbezogene Prüfung auf nachgeordneter Planungs- und Zulassungsebene

2. Ermittlung Bestand und Bewertung der Umweltauswirkungen						
	Schutzgut		Bestand, Beschreibung derzeitiger Umweltzustand	Betroffenheit		Voraussichtliche erhebliche Umweltauswirkungen
				Plan gebiet	Umfeld	
2.16		Landschaftsschutzgebiet	weder im Plangebiet noch im Umfeld vorhanden	nein	nein	nein
2.17		Unzerschnittene verkehrssarme Räume	- UZVR-4709-066 (< 1 qkm)	ja	---	nein,- keine Flächeninanspruchnahme eines UZVR 10-50 qkm
2.18		Geschützter Landschaftsbestandteil	im Plangebiet nicht vorhanden	nein	---	nein
2.19	Kultur- und sonstige Sachgüter	bedeutende Kulturlandschaften	im Plangebiet nicht vorhanden	nein	---	nein
2.20		Kulturdenkmäler / Bodendenkmäler	im Plangebiet nicht vorhanden	nein	---	nein
3. Berücksichtigung der Ergebnisse der Umweltprüfung						
3.01	Nullvariante (Entwicklung bei Nichtumsetzung der Planung)		gemäß bestehendem GEP99: - ASB - GIB - Allgemeine Freiraum und Agrarbereiche - Waldbereiche			
3.02	Gründe für die Wahl des geprüften Bereichs; Alternativen		Die Auswahl dieses Standortes beruht auf einer planerischen Gesamtkonzeption. Zur Erläuterung der konzeptionellen Grundlagen und tragenden Entscheidungsgründe zur Darstellung von Bereichen für eine gewerblich-industrielle Nutzung wird auf die Ausführungen in der Begründung zur zeichnerischen Darstellung verwiesen (Kapitel 7 der Begründung). Mit Blick auf die besondere Berücksichtigung der Belange der Umwelt wurden Raumwiderstandskarten mit relevanten Umweltinformationen erarbeitet und frühzeitig in die planerische Entscheidung einbezogen, um möglichst verträgliche Standorte zu identifizieren. Die Vorgehensweise ist im Umweltbericht unter Kapitel 7 näher beschrieben.			
3.03	Maßnahmen zur Vermeidung, Verringerung und zum Ausgleich der nachteiligen Auswirkungen		vgl. hierzu Kap. 6 des Umweltberichts			
3.04	Hinweise für eine weitergehende Umweltprüfung auf nachfolgenden Planebenen		Die Beschreibung und Bewertung der voraussichtlich erheblichen Umweltauswirkungen auf die Schutzgüter gemäß § 9 Abs. 1 ROG ist auf den nachgeordneten Planungs- und Zulassungsebenen weiter zu konkretisieren (insbesondere im Rahmen der UVP und Eingriffsregelung). Es sind insbesondere die Auswirkungen auf die folgenden schutzgutbezogenen Kriterien zu berücksichtigen: - Wohnen - planungsrelevante Arten - Biotopverbundflächen - schutzwürdige Böden			

3.	Berücksichtigung der Ergebnisse der Umweltprüfung	
		<ul style="list-style-type: none"> - klimatische und lufthygienische Ausgleichsräume - klimarelevante Böden - Naturpark - unzerschnittene verkehrsarme Räume
4.	Zusammenfassende Einschätzung der Erheblichkeit der Umweltauswirkungen	
<p>Da sich die klimarelevanten Böden und die schutzwürdigen Böden überlagern, sind Umweltauswirkungen auf dieselben Bodentypen zu erwarten. Um eine Doppelbewertung zu vermeiden, geht die Betroffenheit der Kriterien nur einfach in die zusammenfassende Einschätzung ein.</p> <p>Hinsichtlich der schutzgutbezogenen Beurteilung sind voraussichtlich erhebliche Umweltauswirkungen bei einem Kriterium (schutzwürdige / klimarelevante Böden) zu erwarten, so dass die Umweltauswirkungen schutzgutübergreifend aufgrund der geringeren Gewichtung des Kriteriums als nicht erheblich eingeschätzt werden.</p>		

Wup_018_A_ASBG (20-31), Wup_055_ASBG (20-31)

1.	Allgemeine Informationen	Kartenausschnitt (M. 1:50.000)
1.01	Kreis	---
1.02	Kommune	Wuppertal
1.03	Größe / Länge	22,2 ha
1.04	Reg.Plan-Darstellung bisher	GIB, Allgemeiner Freiraum- und Agrarbereich, Schutz der Landschaft und landschaftsorientierten Erholung, Regionale Grünzüge
1.05	Reg.Plan-Darstellung geplant	ASBfzN (Gewerbe)
1.06	Bestandsbeschreibung (Realnutzung)	überwiegend bereits Gewerbefläche; geringfügig Ackerfläche; vereinzelt Gehölzstrukturen
1.07	Vorbelastungen	Siedlungsstrukturen (W-Lünterbeek) östlich des Plangebietes; B 224 und B 7 grenzen unmittelbar an das Plangebiet.



2. Ermittlung Bestand und Bewertung der Umweltauswirkungen

	Schutzgut	Bestand, Beschreibung derzeitiger Umweltzustand	Betroffenheit		Voraussichtliche erhebliche Umweltauswirkungen	
			Plan gebiet	Umfeld		
2.01	Menschen, einschließlich der menschlichen Gesundheit	Kurorte / -gebiete- und Erholungsorte / - gebiete	im Plangebiet nicht vorhanden	nein	---	nein
2.02		Erholen (lärmarme Räume)	im Plangebiet nicht vorhanden	nein	---	nein
2.03		Wohnen	- Wohnflächen im südlichen Plangebiet und im Umfeld	ja	ja	vorhaben- und standortbezogene Prüfung auf nachgeordneter Planungs- und Zulassungsebene
2.04	Tiere, Pflanzen, biologische Vielfalt	FFH- / Vogelschutzgebiet	weder im Plangebiet noch im Umfeld vorhanden	nein	nein	nein
2.05		Naturschutzgebiet	weder im Plangebiet noch im Umfeld vorhanden	nein	nein	nein

2. Ermittlung Bestand und Bewertung der Umweltauswirkungen						
	Schutzgut	Bestand, Beschreibung derzeitiger Umweltzustand	Betroffenheit		Voraussichtliche erhebliche Umweltauswirkungen	
			Plan gebiet	Umfeld		
2.06		planungsrelevante Arten (Tiere, Pflanzen)	- Zwergfledermaus (Umfeld) - Wasserfledermaus (Umfeld)	nein	ja	nein,- keine verfahrenskritischen Vorkommen einer planungsrelevanten Art innerhalb des Umfelds
2.07		§ 30 BNatSchG- bzw. § 62 LG-NW-Biotope	im Plangebiet nicht vorhanden	nein	---	nein
2.08		Schutzwürdige Biotope	- BK-4708-038: Waldfläche im Westteil des Tescher Busches (lokale Bedeutung)	ja	---	nein,- keine Flächeninanspruchnahme eines schutzwürdigen Biotops, welches NSG-würdig oder mindestens regional bedeutsam ist
2.09		Biotopverbundfläche	im Plangebiet nicht vorhanden	nein	---	nein
2.10		Boden	Schutzwürdige Böden	- Pseudogley-Parabraunerde (sw1_ff)	ja	---
2.11	Wasser	Wasserschutzgebiet	im Plangebiet nicht vorhanden	nein	---	nein
2.12		Überschwemmungsgebiet	im Plangebiet nicht vorhanden	nein	---	nein
2.13	Klima / Luft	klimatische und lufthygienische Ausgleichsräume	- Sowohl dichte Bebauung als auch Offenland mit eingeschränkter Ausgleichsfunktion	ja	---	nein,- keine erheblichen Umweltauswirkungen auf das Regionalklima; mögliche lokale Klimaauswirkungen werden vorhaben- bzw. standortbezogen auf nachgeordneter Ebene geprüft
2.14		klimarelevante Böden	im Plangebiet nicht vorhanden	nein	---	nein
2.15	Landschaft	Naturpark	weder im Plangebiet noch im Umfeld vorhanden	nein	nein	nein
2.16		Landschaftsschutzgebiet	- LSG ohne nähere Angaben im Plangebiet und im Umfeld	ja	ja	vorhaben- und standortbezogene Prüfung auf nachgeordneter Planungs- und Zulassungsebene
2.17		Unzerschnittene verkehrsarme Räume	- UZVR-4708-015 (<1 qkm)	ja	---	nein,- keine Flächeninanspruchnahme eines UZVR 10-50 qkm
2.18		Geschützter Landschaftsbestandteil	im Plangebiet nicht vorhanden	nein	---	nein
2.19	Kultur- und sonstige Sachgüter	bedeutende Kulturlandschaften	im Plangebiet nicht vorhanden	nein	---	nein
2.20		Kulturdenkmäler / Bodendenkmäler	im Plangebiet nicht vorhanden	nein	---	nein

3. Berücksichtigung der Ergebnisse der Umweltprüfung		
3.01	Nullvariante (Entwicklung bei Nichtumsetzung der Planung)	gemäß bestehendem GEP99: - GIB - Allgemeiner Freiraum- und Agrarbereich - Schutz der Landschaft und landschaftsorientierten Erholung - Regionale Grünzüge
3.02	Gründe für die Wahl des geprüften Bereichs; Alternativen	Die Auswahl dieses Standortes beruht auf einer planerischen Gesamtkonzeption. Zur Erläuterung der konzeptionellen Grundlagen und tragenden Entscheidungsgründe zur Darstellung von Bereichen zur gewerblichen Nutzung wird auf die Ausführungen in der Begründung zur zeichnerischen Darstellung verwiesen (Kapitel 7 der Begründung). Mit Blick auf die besondere Berücksichtigung der Belange der Umwelt wurden Raumwiderstandskarten mit relevanten Umweltinformationen erarbeitet und frühzeitig in die planerische Entscheidung einbezogen, um möglichst verträgliche Standorte zu identifizieren. Die Vorgehensweise ist im Umweltbericht unter Kapitel 7 näher beschrieben.
3.03	Maßnahmen zur Vermeidung, Verringerung und zum Ausgleich der nachteiligen Auswirkungen	vgl. hierzu Kap. 6 des Umweltberichts
3.04	Hinweise für eine weitergehende Umweltprüfung auf nachfolgenden Planebenen	Die Beschreibung und Bewertung der voraussichtlich erheblichen Umweltauswirkungen auf die Schutzgüter gemäß § 9 Abs. 1 ROG ist auf den nachgeordneten Planungs- und Zulassungsebenen weiter zu konkretisieren (insbesondere im Rahmen der UVP und Eingriffsregelung). Es sind insbesondere die Auswirkungen auf die folgenden schutzgutbezogenen Kriterien zu berücksichtigen: - schutzwürdige Biotope - schutzwürdige Böden - klimatische und lufthygienische Ausgleichsräume - Landschaftsschutzgebiet - unzerschnittene verkehrsarme Räume
4. Zusammenfassende Einschätzung der Erheblichkeit der Umweltauswirkungen		
Hinsichtlich der schutzgutbezogenen Beurteilung sind voraussichtlich erhebliche Umweltauswirkungen bei einem Kriterium (schutzwürdige Böden) zu erwarten, so dass die Umweltauswirkungen schutzgutübergreifend aufgrund der geringeren Gewichtung des Kriteriums als nicht erheblich eingeschätzt werden.		

2. Ermittlung Bestand und Bewertung der Umweltauswirkungen						
	Schutzgut		Bestand, Beschreibung derzeitiger Umweltzustand	Betroffenheit		Voraussichtliche erhebliche Umweltauswirkungen
				Plan gebiet	Umfeld	
		(Tiere, Pflanzen)	vorhanden			
2.07		§ 30 BNatSchG- bzw. § 62 LG-NW-Biotop	im Plangebiet nicht vorhanden	nein	---	nein
2.08		Schutzwürdige Biotop	im Plangebiet nicht vorhanden	nein	---	nein
2.09		Biotopverbundfläche	- VB-D-4709-025: Pufferfläche für das bestehende NSG „Im Hölken“ (besondere Bedeutung)	ja	---	nein,- keine Flächeninanspruchnahme einer Biotopverbundfläche mit herausragender Bedeutung
2.10	Boden	Schutzwürdige Böden	- Gley-Kolluvisol (sw1_ff) - Braunerde (sw2_ff)	ja	---	ja,- Flächeninanspruchnahme von schutzwürdigen Böden
2.11	Wasser	Wasserschutzgebiet	im Plangebiet nicht vorhanden	nein	---	nein
2.12		Überschwemmungsgebiet	im Plangebiet nicht vorhanden	nein	---	nein
2.13	Klima / Luft	klimatechnische und lufthygienische Ausgleichsräume	- Offenland mit klimatischer Ausgleichsfunktion	ja	---	nein,- keine erheblichen Umweltauswirkungen auf das Regionalklima; mögliche lokale Klimaauswirkungen werden vorhaben- bzw. standortbezogen auf nachgeordneter Ebene geprüft
2.14		klimatechnische Böden	- Gley	ja	---	ja,- Flächeninanspruchnahme von klimarelevanten Böden
2.15	Landschaft	Naturpark	weder im Plangebiet noch im Umfeld vorhanden	nein	nein	nein
2.16		Landschaftsschutzgebiet	- LSG ohne nähere Angaben im Plangebiet und im Umfeld	ja	ja	vorhaben- und standortbezogene Prüfung auf nachgeordneter Planungs- und Zulassungsebene
2.17		Unzerschnittene verkehrsarme Räume	- UZVR-4709-027 (<1 qkm)	ja	---	nein,- keine Flächeninanspruchnahme eines UZVR 10-50 qkm
2.18		Geschützter Landschaftsbestandteil	im Plangebiet nicht vorhanden	nein	---	nein
2.19	Kultur- und sonstige Sachgüter	bedeutende Kulturlandschaften	im Plangebiet nicht vorhanden	nein	---	nein
2.20		Kulturdenkmäler / Bodendenkmäler	im Plangebiet nicht vorhanden	nein	---	nein

3. Berücksichtigung der Ergebnisse der Umweltprüfung		
3.01	Nullvariante (Entwicklung bei Nichtumsetzung der Planung)	gemäß bestehendem GEP99: - Allgemeiner Freiraum- und Agrarbereich - Schutz der Landschaft und landschaftsorientierte Erholung - Waldbereiche - Bereiche für den Schutz der Natur
3.02	Gründe für die Wahl des geprüften Bereichs; Alternativen	Die Auswahl dieses Standortes beruht auf einer planerischen Gesamtkonzeption. Zur Erläuterung der konzeptionellen Grundlagen und tragenden Entscheidungsgründe zur Darstellung von Bereichen für gewerblich-industrielle Nutzung wird auf die Ausführungen in der Begründung zur zeichnerischen Darstellung verwiesen (Kapitel 7 der Begründung). Mit Blick auf die besondere Berücksichtigung der Belange der Umwelt wurden Raumwiderstandskarten mit relevanten Umweltinformationen erarbeitet und frühzeitig in die planerische Entscheidung einbezogen, um möglichst verträgliche Standorte zu identifizieren. Die Vorgehensweise ist im Umweltbericht unter Kapitel 7 näher beschrieben.
3.03	Maßnahmen zur Vermeidung, Verringerung und zum Ausgleich der nachteiligen Auswirkungen	vgl. hierzu Kap. 6 des Umweltberichts
3.04	Hinweise für eine weitergehende Umweltprüfung auf nachfolgenden Planebenen	Die Beschreibung und Bewertung der voraussichtlich erheblichen Umweltauswirkungen auf die Schutzgüter gemäß § 9 Abs. 1 ROG ist auf den nachgeordneten Planungs- und Zulassungsebenen weiter zu konkretisieren (insbesondere im Rahmen der UVP und Eingriffsregelung). Es sind insbesondere die Auswirkungen auf die folgenden schutzgutbezogenen Kriterien zu berücksichtigen: - Wohnen - Naturschutzgebiet - Biotopverbundfläche - schutzwürdige Böden - klimatische und lufthygienische Ausgleichsräume - klimarelevante Böden - Landschaftsschutzgebiet - unzerschnittene verkehrsarme Räume

4. Zusammenfassende Einschätzung der Erheblichkeit der Umweltauswirkungen

Hinsichtlich der schutzgutbezogenen Beurteilung sind voraussichtlich erhebliche Umweltauswirkungen bei drei Kriterien (Naturschutzgebiete, schutzwürdige Böden, klimarelevante Böden) zu erwarten, so dass die Umweltauswirkungen schutzgutübergreifend als erheblich eingeschätzt werden.