

Ein Sonderheft empfohlen von:

REISE MOBIL Camping, Cars & Camper
caravans Vans

2022

TRAUMZIELE für Camper

FÜR JEDE SAISON

**GENUSS-
CAMPING**

Naturtrips, Schlösser
Nationalparks,
Gastronomie

23

TOP-REGIONEN

Lust auf Italien

Südtirol, Piemont, Trentino

Österreich

Steiermark, Kärnten, Tirol

Schweiz, Tessin

Frankreich, Ardèche

Deutschland

Bayern: Passau bis Zugspitze

Geheimtipp: Osnabrücker Land

Ostsee: Fehmarn, Zingst, Rügen

Dänemark

Jütland, Insel Møn

Schweden

Süd-/Westschweden, Lappland

Polen

Ostsee, Riesengebirge,

Hohe Tatra


Lago Maggiore bis Lappland

**Magische Plätze
zwischen Berg
und Strand**

Nordic Camps mit Herz & Hygge

Schweden: Schön gemütlich

Deutschland € 9,90
Österreich € 9,80
Schweiz sfr 14,20
BelLux € 10,20
Ital./Span./Port. (cont.) € 12,00





CAMP
MØNS KLINT



ROAD TRIP

Insel Møn

Eine Der besten Outdoor
Van-life Campplätze
Dänemarks



Gewinnen Sie!



CAMPING-URLAUB IN SÜDTIROL

SEXTEN: Camping und Glamping mit Ausblick auf die Dolomiten

Das Südtiroler Bergdorf Sexten in der Dolomitenregion Drei Zinnen liegt umrahmt von den hoch aufragenden, berühmten Gipfeln der Sextner Sonnenuhr in spektakulärer Kulisse. Ein Urlaub hier bedeutet Natur pur. Nur wer campst, kommt ihr noch näher. Der ideale Ort, um eins zu werden mit Wald, Wiese und Blick aufs berühmte Bergmassiv ist der Fünf-Sterne-Campingplatz Caravan Park Sexten.

Der vielfach ausgezeichnete Platz zählt zu den schönsten der Region, wenn nicht in ganz Europa. Auch „Glamping“, die Mischung aus Glamour und Camping, ist hier möglich. In den geräumigen Lodges mit Kochnische für zwei bis fünf Personen schlafen Urlauber in wohligen weichen Betten.

Den „Wipfel des Genusses“ erleben Gäste der Luxus-Baumhäuser. Die baubiologisch und architektonisch außergewöhnlichen Strukturen aus Holz bieten gemütliches Ambiente für Zeit zu zweit. Urlaub in luftiger Höhe, losgelöst

vom Alltag. Den Aufenthalt im Caravan Park Sexten versüßen außerdem ein umfangreiches Wellness- und Spa-Angebot, mehrere Restaurants, ein Shop, eine Kletterhalle, ein Kids Club und vieles mehr.

www.sexten.it/campingplatz; www.caravanparksexten.it

Baumhäuser Park Sexten

Die exklusivste Art, den Urlaub auf dem Caravan Park Sexten zu genießen, sind Baumhäuser. Die Baumhäuser sind 35 Quadratmeter groß und bieten Platz für zwei Personen. In gut 3,5 Metern Höhe – abgeschieden und inmitten der Baumkronen – bieten die baubiologisch und architektonisch außergewöhnlichen Strukturen aus Holz herrliche Ausblicke auf die Sextner Sonnenuhr und ein gemütliches Ambiente für Zeit zu zweit. Die Luxus-Baumhäuser verfügen über einen Aufenthaltsraum, TV-Anschluss, ein Badezimmer mit Erlebnisduche, einen Whirlpool und eine Sauna.



DAS GIBT ES ZU GEWINNEN

5 Nächte für eine Familie (2 Erwachsene + 2 Kinder unter 13 Jahren) in der Dolomiten Lodge inkl. Frühstück, Wellnessbereich, Wasserwelt, Wellnessbag.

Ausgeschlossener Reisezeitraum: 7.8. - 21.8.2022

GEWINNSPIELFRAGE

Die Sextner Sonnenuhr ist die größte steinerne Sonnenuhr ...

A. in Italien | **B.** in Europa | **C.** weltweit

Die Antwort mit Ihrem vollständigen Namen, Anschrift, E-Mail-Adresse und Telefonnummer senden Sie per E-Mail an: tourismus@doldemedien.de

Einsendeschluss: 10. Januar 2022



Kuschelige Wellness-Tage im Baumhaus mit freistehender Badewanne und Kamin



Nutzungsbedingungen – Registrierung und Nutzung:

Die Teilnahme am Gewinnspiel ist kostenlos. Mit der Teilnahme am Gewinnspiel gehen Sie keinerlei Verpflichtung ein. Die Teilnahme kann jederzeit rückgängig gemacht werden. Ebenso behält sich die DoldeMedien Verlag GmbH vor, Teilnahmen ohne Angaben von Gründen zu löschen. Dies wird jedoch lediglich der Fall sein, wenn ein begründeter Verdacht auf Missbrauch oder Angabe falscher persönlicher Daten besteht.

Verwendung Ihrer Daten: Die Speicherung Ihrer Daten erfolgt ausschließlich zur Bereitstellung dieses Angebots. Sollte die Speicherung nicht mehr erforderlich sein, werden alle Ihre persönlichen Daten gelöscht. Ihre persönlichen Daten werden nicht an Dritte weitergegeben. Falls Sie jedoch am Gewinnspiel teilnehmen, werden ggf. zur Abwicklung der Gewinnbenachrichtigung Ihre persönlichen Daten an das Partnerunternehmen weitergeleitet. Mit der Nutzung eines Partnerangebots bzw. der Teilnahme am Gewinnspiel erklären Sie Ihr Einverständnis dazu.

EDITORIAL

SCHÖNER CAMPEN MIT TRAUMHAFTEN AUSSICHTEN

Sie halten die dritte Ausgabe „Traumziele für Camper“ in den Händen. Ein Heft, so prall wie nie: 23 Top-Campingregionen in Deutschland und Europa sowie 66 Campingplätze legen wir Ihnen ans Herz. Drumherum locken handverlesene Highlights jeder Region, schöne Plätze in der Natur, romantische Schlösser und Städtchen, Kurz-Trips und regionale Rezepte zum Nachkochen, mit denen Sie sich schon vor der Reise in Urlaubsstimmung bringen.

Zwei Sehnsuchtsziele stehen diesmal im Fokus, die klassisch schön und schön gemütlich sind: Italien im warmen Süden, Schweden im hohen Norden. In Italien bezaubert das Piemont um den Lago Maggiore mit atemraubenden Ausblicken auf die Alpengipfel und typisch italienischer Atmosphäre auf den Campingplätzen am See.

Es gibt auch gute Argumente, zum Campen nach Schweden aufzubrechen: stille Natur mit endlosen Wäldern, malerischen Inseln und Tausenden von Seen. Storys von dort liefern Anne Hopfengärtner und Anna Schmelzer, zwei Bloggerinnen, die vor zwei Jahren ihre Jobs an den Nagel hingen, um die Welt im Vanlife zu erleben und davon zu leben: „Tschüss Bürostuhl ohne Aussicht“ und „Hallo schönes Reiseleben mit neuen Perspektiven.“ Für „Traumziele“ reisten die beiden Powerfrauen mit ihrem umgebauten Mercedes Sprinter 1.700 Kilometer durch das weite Land und schildern ab Seite 132 ihre Eindrücke aus gemütlichen Camps im Norden.

Kein Wunder, dass diese Art zu reisen immer mehr Menschen fasziniert. Campen boomt, das Interesse an individuell planbarem Urlaub im Herzen der Natur ist groß: Im August 2021 lag die Zahl der Übernachtungen mit fast 9,5 Millionen noch einmal vier Prozent über dem deutschen Vorjahresrekord.

Viel Spaß beim Träumen und Campen!

Herzlichst

Rainer Schneekloth,
Redaktionsleiter



**Frei nach Kurt Tucholsky:
Camping ist Sehnsucht nach
dem Leben.**



6

Ein See, nur einen Steinwurf von den Bergen entfernt: Das ist der Zauber des Lago Maggiore im Piemont.



100

Dänemark hat keine hohen Berge, dafür traumhafte Strände.



114

Polen hat für Campinggäste viel zu bieten. Auch preislich ist es kaum zu toppen.



74

Camping-Resort Allweglehen: Den Watzmann stets im Blick.



122

Schwedenurlauber erwarten Seen, lange Strände und voll ausgerüstete Camps.



36

Zwei Camps an der Ardèche, Europas Top-Hotspot für Kanuten.

INHALT

3 Editorial

ITALIEN

Piemont

- 6 Lago Maggiore: Elegant und historisch
- 12 Camps am und um den Lago Maggiore
- 18 Highlights Lago Maggiore

Trentino

- 20 Camping Catanaccio Rosengarten, Pozza di Fassa:
Im Herzen der Dolomiten
- 22 Highlights Fassatal

Südtirol

- 24 Vinschgau: Neue Kraft schöpfen
- 25 Camping Latsch, Latsch: Traumhafte Lage
- 25 Camping Goldrain Cevedale, Goldrain: Wohltuende Ruhe
- 26 Camping Lärchwiese, Vals: Modern und doch naturnah
- 28 Highlights Vinschgau/Südtirol

Italienische Outlets

- 32 Die etwas andere Reise

FRANKREICH

Rhône-Alpes

- 36 Camping Nature Parc l'Ardéchois, Vallon Pont d'Arc:
Für das Wohlbefinden des Gasts
- 38 Domaine de Sévenier, Lagorce: Ein kleines Stück Paradies
- 40 Highlights Ardèche

SCHWEIZ

Tessin

- 42 Tessin: Den goldenen Herbst genießen
- 44 Campofelice Camping Village, Tenero: Panoramablick inklusive
- 46 Highlights Tessin

ÖSTERREICH

Steiermark

- 48 Region Murau: Weil es dir guttut
- 50 Camping da Brauhäuser, Stadl an der Mur, Camping Olachgut,
St. Georgen am Kreischberg, Camping Bella Austria, St. Peter
am Kammersberg, Camping Rothenfels, Oberwölz, Camping
am Badensee, Mühlen
- 52 Highlights Murau

Kärnten

- 54 Kärnten: Aktiv genießen
- 58 Sternstunden unterm Himmel: Camps in Kärnten
- 60 Highlights Kärnten

Tirol

- 62 Zugspitz Resort Ehrwald: Auf der Sonnenseite Komfort erleben
- 64 Highlights Zugspitze

DEUTSCHLAND

Niederbayern

- 70 Vital CAMP Bayerbach: Urige Gemütlichkeit
- 72 Highlights Niederbayern

Oberbayern

- 74 Camping-Resort Allweglehen: Relaxen in der Alpen-Wellness
- 76 Alpen-Caravanpark Tennsee, Klais-Krün: Faszinierende
Hochgebirgswelt
- 78 Highlights Oberbayern

Niedersachsen

- 80 Osnabrücker Land: Im Herzen Europas
- 82 Campingplatz Freizeitpark Kronensee, Ostercappeln, Cam-
potel, Rothenfelde, Alfsee Ferienpark, Rieste, Campingplatz
Bullerby, Osnabrück
- 84 Highlights Osnabrücker Land

Schleswig-Holstein

- 86 Ostseecamping Familie Heide, Waabs: Ganz schön was los
- 88 Insel-Camp Fehmarn: Mit Herzblut bei der Sache
- 90 Highlights Fehmarn

Mecklenburg-Vorpommern

- 92 Campingplatz Düne 6, Zingst: Einfach wohlfühlen
- 94 Camping am Freesenbruch, Zingst: Atmosphäre mit Charme
- 96 Campingplatz Drewoldke, Rügen: Mehr als nur Meer
- 98 Highlights Zingst

DÄNEMARK

- 100 Dänemark: Zuhause in der Natur
- 102 Highlights Dänemark

Jütland

- 104 Hvidbjerg Strand Feriepark, Blavand: Soweit das Auge reicht
- 106 Vejers Strand Camping, Vejers: Camping auf der wilden Seite
- 108 Skagen Sydstrand Camping Skagen: Entspannt Urlaub machen

Møn

- 110 Camp Møns Klint: Roadtrip zur Insel
- 112 Highlights Jütland/Møn

POLEN

- 114 Polen: Zwischen Ostsee und Bergidylle
- 118 Camping Wagabunda, Masuren, Campingplatz Lebski, Ostsee,
Camp 66, Riesengebirge, Tatra-Glamp, Hohe Tatra
- 120 Highlights Polen

SCHWEDEN

- 122 Schweden: Weites Land
- 124 Schwedisch-Lappland: Hoch im Norden
- 126 Highlights Schwedisch-Lappland
- 128 Westschweden: Für jeden Geschmack
- 130 Highlights Westschweden
- 132 Anna und Anne: Stories von unterwegs
- 134 Lagunen-Camping, Strömstad: Abenteuer und Entspannung
- 136 Destination Apelpiken, Varberg: Mee(h)r erleben
- 138 Lake Åsnen Resort – Getnö Gård, Ryd: Schweden pur
- 140 Tobisviks Camping, Simrishamn: Den Wellen so nah
- 142 Mötesplats Borstahusen, Lankrona: Genussvoll entspannen
- 144 Flasterbo Camping Resort, Falsterbo: Wie an der Riviera

- 146 Impressum





Lago Maggiore

Elegant und historisch

Ein See zwischen Seen, nur einen Steinwurf von den Bergen entfernt: Das ist der Zauber des Lago Maggiore. Speziell der Teil im italienischen Piemont.

LAGO MAGGIORE



Der Lago Maggiore ist mit seiner eleganten und eindrucksvollen Landschaft einer der malerischsten Orte Norditaliens und ein beliebtes Ziel für viele Touristen aus aller Welt. Seine Villen, historischen und künstlerischen Denkmäler, Blumengärten, Dörfer und vor allem seine wunderschönen Inseln machen den Lago Maggiore zum idealen Urlaubsort für all jene, die ihre Ferien sowohl im Sommer als auch im Winter mit Spaß, Erholung, Kultur und Sport füllen möchten. Der Lago Maggiore ist ein ideales Ziel für einen Urlaub der anderen Art, voller Aktivitäten, für Orte, die es zu entdecken und zu erleben gilt: die botanischen Gärten der Villa Taranto, die zwischen den beiden Stadtteilen Intra und Pallanza liegen, wurden im Jahr 1931 von Captain McEacharn angelegt, der diese Anlage erwarb und sie zu einem der schönsten botanischen Gärten auf der ganzen Welt machte. Der schottische Edelmann führte sein umfangreiches Projekt durch, indem er die wilde Waldgegend in einen



wohldurchdachten, schönen Park, reich an überraschenden und eindrucksvollen Aussichtspunkten in den sieben Kilometer langen Alleen verwandelte.

Über tausend verschiedene Pflanzen, importiert aus aller Herren Ländern, von denen einige sogar einmalig in Europa sind, wurden langsam aklimatisiert und mit großem künstlerischen Einfühlungsvermögen auf dem insgesamt 16 Hektar großen Areal zwischen See und Berge gepflanzt.

PFLANZEN AUS VIELEN LÄNDERN IMPORTIERT

Damit verwirklichte der schottische Kapitän seinen Traum von einem Garten mit Blick auf den Lago Maggiore. Daher trägt das Gebäude auch den Namen Taranto zu Ehren eines Vorfahren der Familie, der von Napoleon Bonaparte zum Herzog von Taranto ernannt worden war. Im Jahre 1939 beschloss McEacharn, der selbst keine Nachkommen hatte, das gesamte Besitztum dem italienischen Staat zu überlassen. Die botanischen Gärten sind von März bis November geöffnet.

Stresa wird gerne als die Perle von Verbano bezeichnet. Zu Recht sagen jene, die das eindrucksvolle, bezaubernde und berühmte Reiseziel am Lago Maggiore einmal besucht haben. Dieser kleine Landstrich hat sich aus einer ursprünglichen Bauernsiedlung in einen beliebten Ferienort für adelige Patrizier, später für wohlhabende, lombardische Unternehmer verwandelt.

In Stresa finden heutzutage Kongresse und internationale Veranstaltungen statt, von denen einige in dem modernen Palazzo dei Congressi erfolgen. Die Konzerte der Settimane Musicali di Stresa sind hier als ein Beispiel zu nennen.

Das wahre Herz der Stadt – noch mehr als die Piazza Cadorna – eine schöne Ecke mit Läden, Cafés und Restaurants, ist die eindrucksvolle Seepromenade: Von dieser eleganten Allee aus, an üppigen Gärten und bunten Beeten vorbei, kann man auf der einen Seite die atemberaubende Aussicht auf den Golf von Borromeo genießen. Man darf nicht vergessen, dass der Ruhm Stresas sich dank der begeisterten Beschreibungen berühmter Reisender verbreitete: Stendhal, Chateaubriand, Dumas, Dickens und Lord Byron haben alle zum Ruhm der Stadt beigetragen.



Auf dem See liegen die Borromäischen Inseln. Deren Name leitet sich ab von der Mailänder Familie Borromeo: die Isola Bella, Isola dei Pescatori, Isola Madre. Sie sind für ihre wunderschönen italienischen Gärten berühmt.



Vom Seeufer bis zu den Abhängen des Mottarone kann man üppige Parks und prachtvolle Villen mit Loggien, Balkonen, Bogengängen, Galerien, Treppen, Terrassen und Aussichtstürmen besichtigen. Mit einer Gesamtfläche von über 20 Hektar ist der Park der Villa Pallavicino eine große Frucht für Romantiker, welche die Liebe zur Natur entdeckt haben. Auffallend ist der Wunsch, die primitiven und wilden Eigenschaften – zumindest teilweise – zu bewahren. Aus diesem Grund begeistert der Park, ein natürlicher, von Bergen umgebener Balkon über dem Lago Maggiore, mit seiner Vielfalt an Pflanzen und Tieren so viele Menschen verschiedenen Alters und Herkunft.

Baveno, ein wunderschönes Städtchen römischen Ursprungs am Borromäischen Golf, war einst für seine Wasserquellen mit geringem Mineralgehalt und für seinen rosa Granit weltbekannt. Heute ist dieses kleine Städtchen ein berühmtes Feriencentrum.

Der Ort ist von wertvollen Bauwerken, Residenzen und Campingplätzen überzogen. Jedes Jahr im Juli findet das Umberto Giordano Festival statt: Musik aller Genres, Poesie, Literatur.

Drei Kilometer von Baveno entfernt liegt der Ortsteil Feriolo. Hier sieht man neben lebhaften, bunten Häuschen, die längs des Ufers stehen, zahlreiche Boote auf dem See. Das Dorf, in einer ruhigen Bucht des Borromäischen Golfs gelegen, bezaubert durch seinen Charme. Mit seiner Seepromenade, den Stränden, den ländlichen Wohnhäusern und den charakteristischen Balkonen ist Feriolo einen Aufenthalt – oder zumindest eine Besichtigung wert.

HARMONISCHER MIKROKOSMOS

An der Borromäischen Bucht liegen die berühmten gleichnamigen Inseln, alle mit den Schiffen der Navigazione Lago Maggiore oder den charakteristischen Taxi Boats erreichbar.

Die Isola Bella ist wohl die bekannteste und beliebteste unter den drei Inseln. Nach der Verwandlung von einem Felsen in einen Blumengarten erscheint das Eiland heute wie ein Schiff, das durch das blaue Wasser des Lago Maggiore gleitet. Der italienische Garten erstreckt sich ebenerdig und auf Terrassen auf unterschiedlichen Höhen. Statuen, Obelisken, Treppen und Balustraden aus Stein erzeu-



gen ein Bühnenbild, das die Macht der adeligen Familie symbolisiert. Die Isola dei Pescatori ist ein kleines und malerisches Fischerdorf, dessen kleine Gemeinde noch heute vom Fischfang lebt. Im Gewirr enger Gässchen entdeckt der Besucher auf seinem Rundgang eine Vielzahl typischer Restaurants und traditionelle Straßenmärkte.

Die letzte Insel, die Isola Madre, ist ein „botanischer Garten auf dem Wasser“. Sie ist für ihre raren Pflanzenarten und exotischen Gewächse sowie für eine Vielzahl von frei lebenden Tieren bekannt. Vom insularen Klima begünstigt, erweckt sie den Eindruck einer tropisch verzauberten Welt. Empfohlen sei hier auch eine Besichtigung des Palastes aus dem 16. Jahrhundert, in dem originalgetreue Raumrekonstruktionen das Ambiente vergangener Epochen wiedergeben. Zusätzliche Eindrücke vermittelt eine Ausstellung von Marionettentheatern und bedeutsamen Gemälden.

Der Mergozzosee, mit Quellwasser versorgt, bekannt für sein klares und sauberes Wasser, gilt als der sauberste See Europas.

Von Mergozzo aus kann man verschiedene Wanderungen in die Natur unternehmen, zum Beispiel auf dem Weg zum Dorf Montorfano durch den „Sentiero Azzurro“ und über einen Maultierpfad am Seeufer. Der Ortsteil Montorfano ist historisch und archäologisch gesehen sehr wichtig: Hier liegt die romanische Kirche San Giovanni Battista aus dem 11. Jahrhundert. Der Mailänder Dom wurde aus

Marmor aus Candoglia gebaut, der aus dem dortigen Steinbruch, einem kleinen Ortsteil in Mergozzo, gewonnen wird. Auch heute ist dieser Steinbruch noch in Betrieb.

FASZINIERENDE ALPENLANDSCHAFTEN

Bemerkenswert ist die so genannte Linea Cadorna, eine Verteidigungslinie aus dem Ersten Weltkrieg (1915 bis 1918): verschiedene militärische Festungen, Straßen, Schützengräben, Tunnel und ein Munitionslager auf dem Berg Monte Orfano.

Mergozzo steht auch für ausgezeichnete Süßspeisen: Ein Beispiel ist die „Fugascina“, eine süße Focaccia auf Basis von Butter, Zucker, Mehl, Eiern, Marsala und Zitrone.

Der Naturpark Veglia und Devero umfasst eine der schönsten und faszinierendsten Alpenlandschaften überhaupt. Der Park, der von den Antigorio, Divedro und Formazza Tälern umgeben ist, kann leicht erreicht werden und ist für Ausflüge in die nahezu unberührte Natur bestens geeignet.

Der Park ist von der typischen Hochalpenlandschaft, von Lärchen, Kiefern und Tannen geprägt, die bis auf einer Höhe von 2.000 Metern vorkommen. Die ausgedehnten Weiden für das Vieh werden seit ewigen Zeiten von der einheimischen Bevölkerung genutzt und



Das Land am Fuß der Berge liegt wie schützend umarmt von der Alpenkette im Norden Italiens. Die Landschaft der Region könnte kaum abwechslungsreicher sein, vor allem im Norden.



Der Lago Maggiore – nicht nur ein Genuss fürs Auge, auch für den Gaumen.

sind für das Wirtschaftsleben der Gegend ein wichtiger Faktor. Das ganze Gebiet ist reich an Gebirgsbächen, Flüssen und klaren Alpenseen. Auch die Tierwelt hat einiges zu bieten.

Hier gibt es ein dichtes Netz von gut ausgeschilderten Wanderwegen, die sowohl von Ausflüglern als auch von Bergsteigern genutzt werden. Die ganze Region ist etwa sieben Monate des Jahres mit Schnee bedeckt. In dieser Zeit kann man die Wintersportanlagen nutzen, die sowohl für Langlauf als auch für Abfahrtslauf gerüstet sind.

Das Formazza Tal ist nicht nur für seine Weiden, seinen Wasserreichtum und seine Wasserfälle bekannt, sondern auch für seine Walser. Das Tal war der erste Ort, an dem sich das ursprünglich im Wallis beheimatete Volk (der Name Walser stammt von der Bezeichnung „Walliser“ ab) nach der Überschreitung der Schweizer Grenze im Jahre 1200 niederließ und mit der Besiedlung der Westalpen begann. Die Kultur der Walser drückt sich in den architektonisch wunderbaren Häusern aus Holz und Stein und in der traditionellen Kleidung aus.

Das Formazza Tal bietet in der Ortschaft La Frua, auf 1.861 Metern Höhe, einen der schönsten Wasserfälle der Alpen: die sogenannte Cascata del Toce. Bei diesem Naturschauspiel rauscht das Wasser über einen Höhenunterschied von nicht weniger als 143 Meter und fächert sich dabei zu einer Breite von 60 Meter auf. Der Wasser-

fall wird zur Energiegewinnung genutzt und daher normalerweise durch Leitungen geführt. Nur an bestimmten Tagen im Sommer kann man dieses außerordentliche Spektakel bewundern.

Der Lago Maggiore ist nicht nur ein Genuss fürs Auge, sondern auch für den Gaumen, mit einem reichhaltigen Angebot an typischen Produkten, die in den kleinen, gepflegten Restaurants verkostet werden können.

Und ein Fest für Camper. Mehr als 30 Anlagen stehen dem Freiluft-Urlauber zur Verfügung – mit einem breiten Mix an Unterhaltung und Aktivitäten für Familien. Das Gebiet bietet für jeden Camper-typ etwas – kleine naturbelassene Anlagen und echte Feriendörfer mit Schwimmbädern und verschiedenen Angeboten, die nicht nur Standplätze für Camper oder Wohnwagen umfassen, sondern auch Mobilheime und Chalets.

TOURIST-INFO

Consorzio Lago Maggiore Holidays, Via 42 Martiri, 156,
I-28924 Verbania Fondotoce (VB), Tel.: 0039-0323/496300,
info@campinglagomaggiore.com,
www.campinglagomaggiore.com

Camping am und um den Lago Maggiore

Das 1996 gegründete Consorzio Lago Maggiore Holidays vereint eine Auswahl der 31 besten Campingplätze und Ferienanlagen am piemontesischen Ufer des Lago Maggiore, des Lago Mergozzo, des Lago d'Orta sowie der Ossola-Täler. Alle dazugehörigen Strukturen zeichnen

sich durch ihre freundliche und familiäre Atmosphäre sowie durch ihre angenehme Umgebung aus, in der es möglich ist, vollständig in die Natur und die Ruhe „einzutauchen“ – vom familiengeführten Campingplatz bis zum voll ausgestatteten Campingdorf mit Schwimmbad und Animation.

CAMPING EDEN



Der Campingplatz Eden umfasst eine Fläche von 2,4 Hektar und liegt inmitten des Naturparks „Lagoni“ direkt am See – zwei Kilometer vom lebhaften Städtchen Arona entfernt. Für Gäste: große Standplätze, moderne Waschräume mit kostenlosen warmen Duschen, Privat-Sandstrand. Eigener Steg mit Bootsverleih. Weitere Einrichtungen: Wellness-Bereich, eine Bar, Restaurant-Pizzeria. Im Angebot: mietbare Mobilhomes und Lodgetents mit überdachter Terrasse.

Foto: Camping Eden

www.campingeden.it

CAMPING LIDO VERBANO

Camping Lido Verbano liegt am Ufer des Lago Maggiore, mit direktem Zutritt zum Strand. Entspannung, Unterhaltung wie auch Sport für alle Geschmäcker: Tennis- und Fußballplatz, Beachvolleyball, Wakeboard (Unterrichten möglich). Unterhaltungsprogramm für Kinder, Jugendliche und Erwachsene tagsüber und abends. Schattige Standplätze direkt am See, mit Wasser- und Stromanschluss. Restaurant und Kiosk am Strand. Der Platz verfügt über komfortabel ausgestattete Miet-Caravans. www.camping-lidoverbano.com



Foto: Camping Lido Verbano



Foto: Camping Lago Azzurro

CAMPING LAGO AZZURRO

In einem Naturschutzgebiet gelegen und ideal für einen Urlaub zu jeder Jahreszeit mit schattigen Standplätzen. Direkt am See mit einem schönen Sandstrand. Bar, Restaurant, Pizzeria, Minimarkt, semiolympisches Freibad mit Rutsche, Beach-Volleyball, Fußball- und Tennisplätze auf Kunstrasen oder mit Sand, Spielhalle, Kinderspielplatz. Neue und moderne Toiletten. Maxi-Caravan zu mieten, alle mit Einbauküche, Schlafzimmer mit Doppelbett, Schlafzimmer mit Einzelbetten, Badezimmer, Satellitenfernsehen, äußere Veranda. Der Platz liegt ganz in der Nähe des malerischen Städtchens Arona. www.campinglagoazzurro.it

CAMPING VILLAGE CONCA D'ORO

Der Camping Village Conca d'Oro befindet sich im Naturschutzgebiet des Toces, nur 800 Meter weit vom malerischen Dorf Feriolo entfernt. Seine Gesamtfläche erstreckt sich über sechs Hektar direkt am Lago Maggiore, gesäumt von einem Sandstrand, der besonders für Kinder optimal geeignet ist. Den Gästen stehen helle Standplätze zur Verfügung, mietbare Mobilheime mit Holzveranda, Glamping-Zelte, ein gemütliches Restaurant, Animationsprogramm für Kinder und Abendshows in Juli und August. www.concadoro.it



Foto: Camping Village Conca d'Oro

CAMPING SMERALDO

Camping Smeraldo liegt an einer besonders stimmungsvollen Seeschleife, in einem Naturpark mit einer Fläche von 2,4 Hektar. Der Campingplatz befindet sich direkt an einem schönen Sandstrand und ist mit einer Slipanlage für Boote sowie einem Spielpark für Kinder ausgestattet. Vermietet werden auch geräumige Maxi-Caravan mit Blick auf den See, komfortabel ausgestattet, Klimaanlage, sowie typische Holzbungalows, die im grünen Teil des Campingplatzes liegen. Neue und moderne Toiletten mit fließendem warmen Wasser, Bar, Restaurant, Pizzeria, Tennisplatz, Hallenfußballplatz, Whirlpool-Schwimmbad für Kinder und Erwachsene, Internetpoint, freies WLAN, Golfplatz und Reitschule liegen einen Kilometer entfernt. Einkaufszentrum mit einem reichen Sortiment an Lebensmitteln 300 Meter weit entfernt. www.camping-smeraldo.com



Foto: Camping Smeraldo

CAMPING VILLAGE ISOLINO

Der Campingplatz befindet sich in einem ruhigen Naturschutzgebiet und genießt eine atemberaubende Panoramalage. Sandstrand, für Kinder besonders geeignet. Pool-Park von 1.600 Quadratmetern (Ende April bis Mitte September) mit Hydromassage, Wasserspielen und Strömungskanal, Liegestühlen und Sonnenschirmen. Supermarkt, Bar, Poolbar, Eisdielen, Restaurant, Pizzeria, Sat-TV, WLAN gratis, Münzwaschmaschinen und Trockner. Internationale Animation (Ende April bis Mitte September), überdachte Arena für Veranstaltungen, Kinderspielplatz, Tennis- und Fußballplätze, Tischtennis, Kanu-, SUP-, Tretboot- und Fahrradverleih, Spinningunterricht, Bootsausflüge, Mountainbike- sowie Trekking-Touren. Ferienwohnungen, Bungalows und Mobilheime. Die meisten Standplätze sind mit Sat-TV und Abwasser-/Frischwasseranschluss ausgestattet. Sanitärgebäude mit Babywickelraum. www.isolino.it



Foto: Camping Village Isolino

CAMPING ITALIA LIDO

Der Campingplatz Italia Lido liegt sehr ruhig am südwestlichen Ufer des Lago Maggiore, fünf Kilometer von der schönen Stadt Arona entfernt. Er erstreckt sich über drei Hektar und zählt 200 schattige Standplätze mit Stromanschluss. Im Angebot stehen auch Miet-Caravans. Der Campingplatz verfügt über einen Privatsandstrand, der besonders für Kinder geeignet ist. Ebenfalls vorhanden: eine eigene Landungsbrücke für Boote. www.campingitalialido.it



Foto: Camping Italia Lido

CAMPING PARISI

Direkt am See gelegen, ruhige Lage, nahe des Ortszentrums (200 Meter) und der Schiffsanlegestelle für die Borromäischen Inseln. Bar-Restaurant nebenan, Warmwasser und Duschen gratis. Vermietung von modernen Chalets, Bungalows und Mobilheimen, ausgestattet mit Badezimmer, Klimaanlage und TV-Satellitenanlage. www.campingparisi.it



Foto: Camping Parisi

CAMPING VILLAGE LAGO MAGGIORE

Der Campingplatz befindet sich drei Kilometer von Arona entfernt und liegt inmitten eines Naturparks, mit Direktzugang zum Strand. Zwei Schwimmbäder, Tennisplatz, Fußballfeld, Beach-Volleyball, Bar, Restaurant, Pizzeria mit Holzofen, Friseur, Zeitungskiosk, Spielhalle, Animation und Tanzabende. Vermietung von Mobilhomes und Steinbungalows mit Garten. Die „Residenz Alice“ beherbergt 42 Zwei- und Dreizimmerwohnungen mit Garten oder geräumigem Balkon sowie Satelliten-TV. www.lagomag.com



Foto: Camping Village Lago Maggiore



Foto: Camping Solcio

CAMPING SOLCIO

Der 1,5 Hektar große Camping Solcio liegt ruhig zwischen Arona und Stresa direkt am Lago Maggiore. Den Gästen stehen großzügige, beschattete Rasen-Standplätze zur Verfügung, außerdem Miet-Wohnwagen. Am Platz: Restaurant, Pizzeria mit Seeterrasse, Bar, moderne Sanitäranlagen, Waschmaschine, Supermarkt, Strand mit Bademöglichkeit und Bootsanlegestelle, SUP-Schule, Kanuverleih, Tretboot und Ping-Pong. Im Juli und August werden Tanz- und Musikabende mit Animation, Baby Club und Sportveranstaltungen organisiert. www.campingsolcio.it

CAMPING ROSE



Foto: Camping Rose

Direkt am Lago Maggiore befindet sich Camping Rose, im Naturschutzgebiet des Canneti von Dormelletto. Den Gästen stehen große, grasbewachsene und schattige Standplätze zur Verfügung. Auch hochwertige Glampingzelte und Chalets gibt es. Das neue Schwimmbad, auch geeignet für Kinder, macht

den Urlaub noch entspannter. Den Gästen steht außerdem ein Whirlpool zur Verfügung. www.campingrose.it

CAMPING RESIDENCE ORCHIDEA



Der Campingplatz Orchidea erstreckt sich in einer hübschen Bucht des Lago Maggiore auf einer Fläche von 4,5 Hektar und grenzt an den Ort Feriolo. Ruhige Lage, ideal für Familien, sanft abfallender Sandstrand, perfekt für kleine Kinder, Schwimmbad mit Erwachsenenbereich, Kinderbereich mit zwei Rutschen und separaten Whirlpoolbetten. www.campingorchidea.it

Foto: Camping Residence Orchidea

CAMPING INTERNAZIONALE PARADIS

Komfortabler, ruhiger Campingplatz direkt am See. Sehr gepflegte, parkähnliche Anlage mit wunderschönen Palmen, Bäumen und Blumenrabatten. Moderne sanitäre Einrichtungen, eigene Wohnwagenvermietung, Lebensmittelkiosk und Bar. In unmittelbarer Nähe findet man Tennisplätze, Mini-Golf, eine Segel- und Surfschule sowie einen Bootsverleih. www.campinglagomaggiore.it



Foto: Camping Internazionale Paradis

CAMPING TRANQUILLA

Ausgesprochen ruhig, 800 Meter vom Seestrand entfernt. Die Sanitäranlagen mit Kalt- und Warmwasser sind im Preis inbegriffen. Auf Sauberkeit und Hygiene wird sehr großer Wert gelegt. Schwimmbad, Supermarkt (300 Meter), Miet-Wohnwagen, Camper-Service. 1,5 Kilometer nach der Autobahnausfahrt „Baveno“ auf der A26 „Voltri-Simplon“. Bar, Restaurant, Pizzeria, Wäschewaschraum. www.tranquilla.com



Foto: Camping Tranquilla

CAMPING RESIDENCE CAMPAGNA

Er befindet sich in ruhiger Lage am Ufer des Lago Maggiore. Der Campingplatz bietet ein eindrucksvolles Panorama und ist ideal für einen erholsamen und naturverbundenen Familienurlaub. Ein ausgedehnter Strand und ein Restaurant mit Lebensmittelgeschäft stehen den Gästen zur Verfügung. Urlauber ohne Freizeitfahrzeuge mieten sich Wohnwagen in unterschiedlichen Größen, Mobilheime und Ferienwohnungen mit Vollausrüstung und Garten. www.campingcampagna.it



Foto: Camping Residence Campagna



Foto: Campeggio Riviera

CAMPEGGIO RIVIERA

Camping Riviera liegt direkt am Lago Maggiore und an der Flussmündung des Cannobino – am Ortseingang von Cannobio. In der ersten Reihe genießt man einen herrlichen Blick auf die italienische Seite des Sees sowie in Richtung Locarno auf die Schweizer Seite. Die 268 Parzellen sind unterschiedlicher Größe und durch Pflanzen (Oleander, Kamelien, Azaleen) voneinander abgeschirmt. Mietunterkünfte gibt es ebenfalls. Fünf gut ausgebaute Sanitärgebäude stehen den Gästen zur Verfügung. Zum Platz gehört eine Slipanlage für Motorboote. www.riviera-valleromantica.com

CAMPEGGIO DEL FIUME



Foto: Campeggio del Fiume

Der ganzjährig geöffnete Campingplatz liegt in ruhiger Lage neben dem Fluß Cannobino, unweit des Lago und des Zentrums von Cannobio. In nur zehn Gehminuten erreicht man mehrere markierte Wanderwege, die ins Cannobina-Tal und auf die umliegenden Berge führen. Der öffentliche Badestrand Lido ist nur fünf Minuten

entfernt. Der Platz verfügt über ein Restaurant, einen Supermarkt und ein ansprechendes Sanitärgebäude. www.campingdelfiume.it

CAMPING LAGO DELLE FATE



Foto: Camping Lago Delle Fate

Der Campingplatz befindet sich drei Kilometer von der Autobahnausfahrt A 26 „Mergozzo“ entfernt, direkt am Ufer des ruhigen Mergozzo Sees, bekannt für sein herrlich klares Wasser. Mit eigenem Parkplatz, Bar mit Terrasse, Surfen und Angeln. Wohnwagenvermietung. Ein idealer Ausgangspunkt für tolle Rad- und Wandertouren.

www.lagodellefate.com

CAMPING DEL SOLE

Der sehr schön gelegene und sonnige Campingplatz – mit viel Grün und Bäumen – liegt im reizvollen, historischen Städtchen Cannobio (ca. 6.000 Einwohner) am Lago Maggiore, fünf Minuten vom Strand entfernt. Der Campingplatz ist sehr familienfreundlich und ruhig mit 120 Parzellen. Er verfügt über einen Pool (25 x 12 Meter). Sonntags findet auf der Strandpromenade ein Markt statt.

Foto: Camping del Sole

www.campingsole.it



VILLAGGIO TURISTICO VALLE ROMANTICA

Valle Romantica ist der älteste Campingplatz am Lago Maggiore. Er hieß seine Gäste bereits 1956 willkommen. Auf der Ferienanlage finden Urlauber einen schönen Swimming-Pool mit separatem Becken für Kinder. Das einladende Restaurant ist in einem alten Bauernhaus untergebracht. Jede der 188 Platzeinheiten wird eingerahmt von Pflanzenhecken aus Azaleen und Kamelien. www.riviera-valleromantica.com



Foto: Villaggio Turistico Valle Romantica

CAMPING LA QUIETE

Der 2,8 Hektar große Campingplatz, mit schattenspendenden Bäumen und in ruhiger Lage, liegt direkt am Wasser mit sanft abfallendem Sandstrand. Bar, Laden, Restaurant, Aufenthaltsraum, Waschmaschinen, Bügelraum, Warmduschen gratis, Autowaschplatz, Kinderspielplatz, Volleyball, Bugalows zum mieten. www.campinglaquiete.it

Foto: Camping La Quiete





Foto: Continental Camping Village

CONTINENTAL CAMPING VILLAGE

Der Campingplatz erstreckt sich am Ufer des glasklaren Mergozzosees, der als der sauberste See Europas gilt. Der Platz bietet einen leicht abfallenden Sandstrand am See, Miet-Caravans, Waschraum, Babyraum, Bar mit Sat-TV, Supermarkt, Restaurant-Pizzeria, WLAN gratis, internationale Animation, Bootsausflüge sowie Bike- und Trekking-Touren. Ferner Arena, Kinderspielplatz, Tennisplatz und Fußballplätze, Tischtennis, Beach-Volleyball, Spinning, Kanu-, Tretboot- und Fahrradverleih, Angelmöglichkeit sowie Schwimmbad (1.200 Quadratmeter) mit Hydromassage, Strömungskanal, Wellenbad und Rutschen. www.campingcontinental.com

CAMPING ALLEGRO

Camping Allegro in Pettenasco, direkt am Ufer des Ortasees, bietet seinen Feriengästen einen Urlaub in Privatsphäre in zentraler Lage. Hier kann man alles zu Fuß einkaufen. Der Platz verfügt über 50 Standplätze, hat ein Lokal und einen privaten Badestrand mit Bootsplätzen.



Diverse Wohnwagen werden vermietet. Wassersport aller Art bei 23 bis 28 Grad, Wandern, Radeln. Nach 45 Jahren Camping Allegro kommen immer noch die ersten Urlauber mit großer Freude hierher zurück. Die zweite Generation der Familie Piana führt den Camping Allegro in Pettenasco weiter. Hunde sind erlaubt. www.campeggioallegro.it

Foto: Camping Allegro

CAMPING ORTA

Campingplatz Orta liegt direkt am Ufer des Ortasees, in einem herrlichen und ruhigen Ort, nur einen Kilometer von Orta S. Giulio entfernt. Er bietet mehrere Möglichkeiten des Aufenthalts: Bungalow, Chalet und Caravan sind zu mieten. Oder auf einem der 80 Touristenplätze. Der Campingplatz achtet sehr auf die Sauberkeit und Ordnung. Camper finden ein modernes Sanitär vor. Eigene Bootsvermietung. www.campingorta.it



Foto: Camping Orta

CAMPING ROYAL

Auf einer Fläche von 1,5 Hektar, überwiegend gestuftes Gelände, in einer ruhigen Region, bietet der Campingplatz 60 geräumige Standplätze mit viel Grün und Rasenflächen. Das ganze Jahr geöffnet, eignet er sich für Seenliebhaber (drei Kilometer) und für Liebhaber der Berge (Mottarone 15 Kilometer entfernt). Ein Treffpunkt für junge Leute: Fußball, Volleyball, Spielplatz, Animation, Internet-Point, eine Bibliothek. Das Camp bietet auch Wohnwagen und Mobilheime zur Miete an. www.campingroyal.com



Foto: Camping Royal

CAMPING CUSIO LYONS EDDA

Der Campingplatz Cusio liegt in einem der malerischsten Täler der Voralpen. Man kann viele Ausflüge unternehmen und sich erholen, indem man die Schönheit des Sees und die umliegenden Berge genießt. Es ist möglich, von hier aus folgende Großstädte zu besichtigen: Mailand 90 km, Turin 130 km, Novara 45 km. Das historische Zentrum von Orta erreicht man in 20 Gehminuten. www.campingcusio.it



Foto: Camping Cusio



Foto: Camping Punta di Crabbia

CAMPING PUNTA DI CRABBIA

Der Campingplatz mit eigenem Strand und Blick auf das mittelalterliche Dorf Ronco liegt am Ufer des Lago Orta, der zu den saubersten Seen in Europa gehört. Empfehlenswert ist der Weg zum Mottarone (1.491 Meter), da man von dort aus eine atemberaubende Aussicht genießt: Wenn der Himmel klar ist, bis zum ligurischen Apennin, auch die Poebene und die Voralpenseen. In der Umgebung laden Wälder und Pfade zu angenehmen Wanderungen oder Mountainbike-Touren ein. Der Campingplatz verfügt über ein Restaurant, Bar und bietet einige Sportaktivitäten: Diving, Paragliding, Tennis, Wasserski. Spiele für Erwachsene und Kinder. Eigener Shuttle-Service. www.campingpuntacrabbia.it

YOLKI PALKI CAMPING VILLAGE



Foto: Village Yolki Pokki

Dieser Campingplatz liegt 14 km außerhalb von Domodossola und ist von ruhigen, grünen Wäldern umgeben.

Die charakteristischen Chalets sind mit einer Küchenzeile, einem TV und einer eigenen Terrasse ausgestattet. WLAN, Leihfahrräder und Parkplätze nutzt man kostenfrei. Jede Unterkunft im Camping Village Yolki Palki bietet eine eigene finnische Sauna.

Zu den öffentlichen Bereichen gehören ein Kinderspielplatz und Sportanlagen. Ein italienisches Frühstück wird täglich im Restaurant des Yolki Palki serviert. Mittags und abends wird hier à la carte serviert. Der Lago Maggiore ist in 50 Autominuten zu erreichen und man kann Bootsausflüge zu den Borromäischen Inseln buchen. Die Mitarbeiter an der Rezeption versorgen die Gäste außerdem gerne mit Infos zu Bergwanderungen in der Nähe. Eigener Shuttle-Service. www.yolkipalki.it

CAMPING VERDE LAGO

Die Touristenplätze befinden sich direkt am See. Dauercamper sind im hinteren Bereich angesiedelt. Mitten auf dem Platz gibt es ein sehr nettes italienisches Restaurant. Der Platz ist inhabergeführt und gut gepflegt, bei Fragen oder Problemen ist immer schnell ein kompetenter und freundlicher Ansprechpartner vorhanden. Gerade für Familien mit kleinen Kindern ist der Platz ideal. Direkt am Platz führt eine kleine Seepromenade lang, auf der kleine Kinder auch super Radfahren oder Rollern. Tolle Aussicht, kostenloses WLAN. www.campingverdelago.it



Foto: Camping Verde Lago

CAMPING HERMITAGE

Camping Hermitage befindet sich im Valle Vigezzo in einem Pinienwald auf 800 Meter Höhe. Panoramablick übers Tal. Dieses Gebiet ist besonders bei Wanderern beliebt. Zum Camp gehört eine Bar und ein Restaurant. Wer gerne fischt, Pilze sucht, es mit dem Paraglider wagen möchte, Langlauf und den Skisport liebt, ist hier goldrichtig. Die Standplätze sind groß und mit Strom und Wasseranschlüssen ausgestattet. Es gibt einen Sportbereich mit Spielplatz, Fußball, Beachvolleyball und Bocciabahn. www.campinghermitage.it



Foto: Camping Hermitage

NATURAL CAMPING MACUGNAGA

Der Campingplatz liegt auf 1.324 Metern über dem Meeresspiegel in einem ruhigen Ort, umgeben von viel Grün am Fuße der Ostwand des Monte Rosa. In dieser wunderschönen Landschaft unternimmt man Wanderungen, sowohl für Anfänger als auch für erfahrene Bergsteiger. In der Nähe befinden sich die Goldmine Guia, das Walserhausmuseum und der malerische Feenteich. Sowohl Dauer- wie auch Touristencamper sind dort beheimatet. Täglich gibt es frische Croissants in der Bar. www.campeggiomacugnaga.it



Foto: Natural Camping Macugnaga

HIGHLIGHTS

Lago Maggiore

Prächtige Residenz

Der Palast von Venaria Reale ist eine Residenz des Hauses Savoyen. Er steht in der Gemeinde Venaria Reale, die nördlich von Turin zu finden ist, und gehört damit zur Region Piemont. Immerhin handelt es sich bei diesem Palast um das zweitgrößte Schloss Italiens.
www.lavenaria.it



EINER DER SCHÖNSTEN GÄRTEN DER WELT

Der 16 ha große Park Giardini Villa Taranto gehört zu den schönsten botanischen Gärten der Welt. Zu verdanken ist er einem schottischen Hauptmann, der das Gelände 1931 erworben und die typisch italienischen Terrassen mit dem englischen Gartenbau zu perfekter Harmonie vereint hatte. Heute ist die Anlage direkt am See mit dem eigens geschaffenen kleinen Tal, den Wasserkaskaden und den rund 20.000 exotischen Pflanzen aus allen Erdteilen im Besitz des italienischen Staats. Im April blühen bei der Festa del Tulipano 80.000 Tulpen.
www.villataranto.it

ANTIKE WERKE

Das Museo Egizio in Turin ist ein Museum, das sich ausschließlich mit Ägyptologie befasst. Die Sammlung umfasst 32.500 Artefakte, von denen 6.500 ausgestellt sind. Damit steht es an neunter Stelle der großen Sammlungen ägyptischer antiker Werke. Beachtenswerte Funde aus dem Grab des Ehepaars Kha und Merit. www.museoegizio.it





AUSSICHTSBERG

Monta Mottarone, ein Ausichtsbirg (1.491 Meter), verlockt zum Wandern, Klettern, Mountainbiken und im Winter zum Skifahren. Seit 2010 gibt es auch eine 800 m lange, ganzjährlig geöffnerte Rodelbahn. Bicicò mit Büro in der Seilbahnstation organisiert Bike-Ausflüge und Klettertouren im Felsenpark. Informativ ist ein Streifzug durch den botanischen Garten Alpinia auf halber Höhe mit über 700 Arten von Alpen- und Heilpflanzen. Die private Panoramastraße Strada Borromea ist mautpflichtig.

Kinomuseum Turin

Die Turiner sind mächtig stolz auf das Museo Nazionale del Cinema, das eigentlich als Synagoge geplant war, nicht zuletzt, weil der erste Film Italiens in Turin produziert wurde. Auf fünf Etagen spiegelt das Museum Filmgeschichten wider, aber genauso begeisternd ist es, mit dem Aufzug auf die Kuppel der Mole Antonielliana auf 85 Meter Höhe zu fahren.

Durch eine Öffnung in der Kuppel bietet sich ein sensationeller Blick auf die wahre Größe der Stadt Turin, auf die Alpen im Norden und die zauberhafte Hügellandschaft im Süden. www.museocinema.it




Frischer Pilzsalat alla Piemont

Zutaten

- 100 g frische Pilze (Champignons, Austernseitlinge, Shiitake)
- 1 EL Zitronensaft
- 1 EL glatte, frische Petersilie
- 1 Eigelb
- 1 Prise Salz
- 1 Prise Pfeffer, schwarz, frisch aus der Mühle
- 1 frische Knoblauchzehe
- 2 EL Olivenöl, extra vergine
- 1 EL Orangensaft

Zubereitung Die Pilze putzen und in dünne Scheiben schneiden. Mit 1 TL vom Zitronensaft beträufeln. Das Eigelb mit Salz, Pfeffer und dem restlichen Zitronensaft verquirlen. Die Knoblauchzehe dazupressen. Das Olivenöl in dünnem Strahl unter permanentem Rühren dazugeben. Die Petersilie sehr fein hacken und zusammen mit dem Orangensaft untermischen. Das Dressing mit Salz und Pfeffer abschmecken und über die Pilze träufeln. Sofort garnieren, servieren und als Antipasti mit gerösteter Bruschetta genießen.





*Die Anlage genießt eine tolle
sonnige und ruhige Lage.*



IM HERZEN DER DOLOMITEN

FASSATAL

Der familiengeführte Camping Catinaccio Rosengarten im UNESCO-Welterbe Fassatal überzeugt durch ein entspanntes Ambiente mit einem umfassenden Freizeitangebot.

Das Fassatal: Tradition und Natur, mitten in den Bergen, prickelnde Luft, kristallklare Bäche, Blumenwiesen, intensiv grüne Wälder. Mitten im Herzen dieses Tals, in San Giovanni di Fassa liegt der seit drei Generationen von der Familie Rizzi geführte Campingplatz Catinaccio Rosengarten. Die Anlage genießt eine wunderbar sonnige und ruhige Lage in nur 200 Metern Entfernung zur Ortsmitte. Hier findet der Gast neue Toilettenanlagen mit kostenlosem Warmwasser, ein Kaffeehaus, das gerne mit leckeren Frühstücksangeboten verwöhnt, wo man aber auch Milch und frisches Brot bestellen und Tabakwaren kaufen kann.

In der Hochsaison übernimmt das „Baby Club“-Team die Unterhaltung der kleinen Gäste, damit Mama und Papa ein paar entspannende Momente genießen.

SAISONALE VIELFALT

Die Platzleitung zeigt bei wöchentlichen Ausflügen, die gemeinsam mit einem Bergführer organisiert werden, gerne die Naturschönheiten der Umgebung. Das Camp eignet sich idealerweise als Ausgangspunkt für Mountainbike-Touren, Spaziergänge, Trekking, Gleitschirmfliegen, Wanderungen, Nordic Walking, Downhill, Klettern, Bergsteigen. Empfehlenswert ist dabei die Fassa Card + Trentino Guest Card, um sich kostenlos im Fassatal fortzubewegen.

Der etwa drei Hektar große Campingplatz verfügt über 140 parzellerte Urlauberstandplätze, die jeweils zwischen 70 bis 100 Quadratmeter Platz bieten. Zur Grundausstattung des ganzjährig geöffneten Camps gehören Strom- und Wasseranschluss.

Ein Top-Urlauberlebnis bieten die neuen Chalets, die aus dem Holz eines alten Bauernhofs aus dem Jahre 1856 errichtet wurden: Sie sind alle 50 Quadratmeter groß, verfügen über einen eigenen Garten und bieten auf zwei Etagen ausreichend Platz für vier bis fünf Personen. Erdgeschoss und Badezim-

mer sind komplett behindertengerecht gestaltet. Des Weiteren gibt es neue, im Tiroler Stil eingerichtete, zweistöckige Apartments für zwei bis vier Personen. Aber auch Mietwohnwagen stehen den Gästen zur Verfügung. Es gibt außerdem auch neue Privatbäder. Zu den Besonderheiten des Campingareals zählt ein eigener Wellnessbereich. Die moderne Anlage verfügt über verschiedene Thermalbecken mit gesundheitsförderndem Heilwasser. Eine Vielzahl an Massageoptionen, ein Entspannungsbereich mit Panoramablick und Kamin, ein Dampfbad, Erlebnisduschen sowie eine Sauna ermöglichen den Besuchern einen unvergesslichen Aufenthalt. Die zum Camping gehörende Bar versorgt die Gäste mit leckerem Frühstück, kleinen Snacks und täglich frischem Brot.

Durch die saisonale Vielfalt bietet die nähere Region zu jeder Jahreszeit unzählige Freizeitoptionen. Während im Sommer vor allem Wander- und Klettertouren mit atemberaubender Bergkulisse zu den Höhepunkten zählen, sind im Winter Skifahren, Langlaufen oder Schlittschuhlaufen bei Jung und Alt populär.

50 Meter vom Campingplatz entfernt liegt die QC Terme Dolomiti, die für ihr hochwertiges Schwefelwasser bekannt ist und mit welcher der Platz eine spezielle Vereinbarung für seine Gäste hat. Besonderes Highlight ist das Freibad, in dem man auch nachts und im Winter mitten im Wald schwimmen kann.

CAMPING-INFO

Camping Catinaccio – Rosengarten S.A.S,

De Pucia Str. 4 , I-38036 San Giovanni di Fassa, Tel.: 0039-0462/763305, info@catinacciorosengarten.com,

www.catinacciorosengarten.com

140 Touristenplätze, 16 Mietunterkünfte, schnelles WLAN kostenlos, Hunde erlaubt, ganzjährig geöffnet, Preis pro Nacht*: ab 52 Euro *Vergleichspreis für eine dreiköpfige Familie mit Kind und Standplatz in der HS

Die neuen Chalets wurden aus dem Holz eines alten Bauernhofs aus dem Jahre 1856 errichtet. 50 Meter vom Campingplatz entfernt liegt die QC Terme Dolomiti. Highlight ist das Freibad, in dem man auch nachts und im Winter schwimmen kann.

HIGHLIGHTS Fassatal



Rauf aufs Rad

Der Radweg der Dolomiten Fiemme und Fassa verbindet die beiden Täler zwischen Wiesen, Bächen und Bergbauernhöfen. Mit einem Höhenunterschied von nur 700 Metern kann man 45 Kilometer von Molina di Fiemme nach Canazei fahren oder bergab von Canazei nach Molina di Fiemme radeln. Der Radweg ist bis auf die Strecke Fontanazzo – Canazei im Val di Fassa vollständig asphaltiert. Im Sommer gibt es zu festgelegten Zeiten einen Shuttlebus namens Fiemme & Fassa Bike Express, mit dem man Entfernungen verkürzen kann und einen Teil der Strecke mit dem Bus bergauf oder bergab zurücklegt.

www.fassa.com

LADINISCHES MUSEUM

Das Ladinische Museum zeigt das Bild einer lebendigen, selbstbewussten Gemeinschaft, geprägt von einer eigenen Sprache, einem eigenen Gebiet und einer besonderen Geschichte. Gegenstand der Ausstellung ist der Entwicklungsprozess eines Volks, durch Exponate materieller und spiritueller Kultur von den Anfängen bis heute. Grundlegender Aspekt ist das multimediale System SSM, bestehend aus 17 Info-Points, die über ein Computer-Netzwerk verwaltet werden und mit einem interaktiven Touchscreen versehen sind. Diese Info-Points sind über den gesamten Museumsrundgang verteilt. Von hier aus hat der Besucher Zugriff auf 74 kurze, monothematische Videos über einzelne Gegenstände oder Aspekte der Ausstellung mit

Originalton und Texten in mehreren Sprachen. Zu dem als territoriales Museum gedachten Konzept gehören neben dem Hauptsitz auch verschiedene „Außenstellen“ dazu, ein wahrer völkercundlicher Rundweg durch das ganze Tal.

www.miafassa.com



PLANSCHVERGNÜGEN

Die neue Aquarena Dòlaondes ist ein Ort, der ganz zu entdecken ist. Schwimmen, untertauchen, sich vergnügen, sich entspannen, sich wohlfühlen, sich mit dem Wasser, das aus dem Gebirge sprudelt, regenerieren. Eine Fläche von insgesamt 2.400 Quadratmetern erwartet den Gast, unterteilt in vier thematische Bereiche: Water & Fun, Eghes Wellness, Sport & Fitness, Eat & Drink. Der Name „Dòlaondes“, wörtlich aus der ladinischen Sprache bedeutet „Folge den Wellen“, ist die ausdrückliche Einladung, den Wellen der neuen Aquarena zu folgen. www.dolaondes.it




GÖNN DIR WAS

Die Wellnessanlage der QC Terme in Pozza di Fassa im Trentino ist in die malerische Landschaft der Dolomiten eingebettet. Das neue Thermenzentrum wurde unter Beachtung strengster Umweltauflagen errichtet und ist eine perfekte Synthese zwischen Frieden und Harmonie der Sinne. Über 4.000 Quadratmeter groß, auf drei Ebenen, mit Schwimmbecken, Whirlpools, Kneippbädern, Wasserfällen, Dampfbädern, Saunen und Biosaunen, Salzkammern, Massageräumen und Ruhezonen.

www.qc Terme.com

Älteste Kirche

des Fassatals. Santa Giuliana liegt auf dem Doss del Ciaslir in Vigo di Fassa. Besonders sehenswert sind der Hauptaltar aus Holz, der 1517 von Giorgio Artz geschnitzt wurde, die Fresken der Apsis und die Figur des Hl. Christophorus mit Kind. Nach dem Zweiten Weltkrieg begaben sich viele Einheimische zur Wallfahrtskirche, um der Heiligen Giuliana für die Unversehrtheit des Tales zu danken, welches im Gegensatz zu den umliegenden Gebieten vom Krieg verschont wurde. www.fassa.com



Das Fassatal und seine Knödel

Knödel waren früher im Fassatal – wie viele andere bäuerliche Gerichte auch – eine Art „Resteverwertung“ von altem Brot. Milch und Eier waren in den Bauernhöfen immer parat. Fehlten also nur noch die Zutaten, die jede Familie individuell in ihren Teig mischte.

Zubereitung: Man gibt 350 g Knödelbrot in eine Schüssel und gießt 200 ml lauwarme Milch darüber. Diese

Masse einige Minuten stehen lassen und dann vier Eier und 80 g Mehl dazugeben. 100 g Speck und 250 g des Rohmilch-Käse Puzzone di Moena (ladinisch heißt der Stinker „Spretz Tzaori“) dazugeben. Es kann natürlich auch ein anderer, kräftiger Rohmilch-Käse sein.

Nun alle Zutaten gut vermengen und gegebenenfalls etwas Hartweizen-Grieß hinzugeben. Mit Petersilie und Salz abschmecken. Ruhen lassen. Dann formt man die Knödel, die einen Durchmesser von etwa sieben bis acht Zentimeter haben sollten, legt sie in siedendes, aber nicht sprudelndes Wasser und lässt sie „garen“, was rund 15 Minuten dauern kann.

Serviert werden die Kasknödel vorzugsweise mit grünem Salat.

Zutaten

- 350 g Knödelbrot
- 200 ml Milch
- 4 Eier
- 80 g Mehl
- 100 g Speck
- 250 g Rohmilch-Käse
- Petersilie
- Salz





Vinschgau

Neue Kraft schöpfen

Eingebettet in den Nationalpark Stilfserjoch liegt das hochalpine Martelltal, eines der schönsten Seitentäler des gesamten Vinschgaus.

Das Martelltal erstreckt sich von 950 Meter bis zum Gletscher des Cevedale auf 3.769 Meter. Hier finden Ruhesuchende genau das, was der Mensch braucht, um sich zu regenerieren und um Kraft zu schöpfen für den Alltag: Ruhe, gesunde Bergluft und viel Natur mit einer einzigartigen Fauna und Flora. In diesem Wanderparadies erwarten den Urlauber eine Vielzahl an Wanderwegen in der Talsohle, aber auch Panorama-wanderwege im Hochgebirge mit einem beeindruckenden Ausblick auf die Gletscherwelt der Ortlergruppe.

Die Themenwanderungen in Latsch und dem Martelltal verbinden faszinierende Naturplätze mit Hintergrundwissen über Land und Leute. Der familienfreundliche Südtiroler Erdbeerweg im



Martelltal führt mitten durch Europas höchstgelegene Erdbeerfelder, vorbei an Bauernhöfen, in denen die süßen Früchte verkostet werden. Durchs Martelltal führt auch der lehrreiche Waldbergbauernweg. Nahe der Enzianhütte nimmt der Gletscherlehrpfad seinen Ausgang und eröffnet einen einmaligen Blick auf das ewige Eis, glitzernde Gletscherseen und Moränen. Ein Highlight für passionierte Wanderer ist der insgesamt 108 Kilometer lange Vinschger Höhenweg. Der von April bis Oktober begehbare Vinschger Höhenweg vereint verschiedene Etappen der mehrtägigen Sonnenbergroute.

WANDER- UND RADFAHRPARADIES

Als Königsetappe des Giro d'Italia gilt die Etappe auf das Stilfserjoch. Den Nationalpark Stilfserjoch mit dem Martelltal kann man auch per E-Bike auf ausgeschilderten E-Bike-Routen erkunden. Im Winter finden passionierte Wintersportler im Martelltal ein Langlauf- und Biathlonzentrum sowie zahlreiche Winter- und Schneeschuhwanderwege. Unter Skibergsteigern ist das Martelltal ein echter Geheimtipp.

VINSCHGAU

LATSCH

TOURIST-INFO

Tourismusverein Latsch-Martell, Hauptstraße 38A, I-39021 Latsch, Tel.: 0039-0473/623109, info@latsch.it, www.latsch-martell.it



TRAUMHAFTE LAGE

LATSCH

Mit Blick auf bewaldete Hänge und malerische Berge übernachten die Gäste des Camping Latsch an der Etsch sehr komfortabel direkt am Flussufer – unweit vom Ortskern.

Auf terrassenförmig angelegten Wiesenflächen bietet der zwei Hektar große Camping Latsch an der Etsch seinen Gästen jeglichen Komfort einer modernen Ferienanlage.

Wer mit leichtem Gepäck anreist, fühlt sich in einer der Mietunterkünfte rundum wohl. In der platzzeigenen Tiefgarage gibt es sichere Parkmöglichkeiten für die Pkws.

Camping Latsch an der Etsch legt sehr viel Wert auf Sauberkeit in allen Bereichen. Das gilt auch für die modernen Sanitäranlagen. Hier stehen den Campern neben Warmwasserduschen und Geschirrspülbecken auch Waschmaschinen und Trockner zur Verfügung. Familien freuen sich über den Babywickelraum und das Planschbecken mit Wasserrutsche. Auf dem Platz befinden sich außerdem ein Frei- und ein Hallenbad sowie ein Fitnessraum und eine Sauna. Im Lebensmittelladen erhält man alles Nötige für den täglichen Bedarf. Gaumenfreuden genießen Gäste im Hotel-Restaurant Vermoi – ein Ort für Genießer: Hier gibt es schmackhafte Südtiroler Spezialitäten, ausgesuchte Weine sowie beste italienische und internationale Küche.

CAMPING-INFO

Camping Latsch, Reichstraße 4, I-39021 Latsch,

Tel.: 0039-0473/623217, www.camping-latsch.com

110 Touristenplätze, 30 Mietunterkünfte, WLAN, Hunde erlaubt, ganzjährig geöffnet, Preis pro Nacht*: ab 49 Euro

*Vergleichspreis für eine dreiköpfige Familie mit Kind plus Standplatz in der HS



www.latsch.easybuchen.info

Fotos: Camping Latsch



WOHLTUENDE RUHE

GOLDRAIN

Camping Goldrain liegt sonnig inmitten von Obstgärten gegenüber der Vetzaner Weinberge, umgeben von saftigen Berghängen und Wäldern bis hinauf zu den Gletschern.

Klein, gemütlich, unaufgeregt, sauber, familiär – so lässt sich Camping Goldrain im Vinschgau, Südtirol, am besten beschreiben. 51 Touristenplätze verteilen sich auf 0,5 Hektar. Das bedeutet: großer Kuschelfaktor. Für kleine Gäste steht eine Spielecke zur Verfügung. Alternativ lädt ein Freibad zum Schwimmen und Planschen ein.

Außerhalb des Platzes besticht die grandiose Natur. Auf eigens angelegten Wegen der Etsch entlang radeln, mit Rückenwind durch das Vinschgautal brausen, die Via Claudia Augusta vom Reschen bis Meran genießen. Das Mittelvinschgau gilt überdies als Mekka der All-Mountain-Enduro-Trails. Mit zahlreichen Strecken bietet diese Region eine gewaltige Auswahl – für Anfänger und Profis.

Die Landschaft am Eingang zum Nationalpark Stilfserjoch, rund um das Feriengebiet Latsch und Martelltal, ist ein Landstrich der Gegensätze. Sie ermöglicht Wander-Erlebnisse aller Ansprüche, von gemütlichen Talwanderungen und Waalwegen bis zu Almwanderungen und hochalpinen Wandertouren.

CAMPING-INFO

Camping Goldrain Cevedale, Via Venosta, 51, I-39021

Goldrain/Südtirol, Tel.: 0039-03914/327283, info@camping-goldrain.com

www.camping-goldrain.com

51 Touristenplätze, WLAN, Hunde erlaubt, geöffnet vom 15. März bis 10. November, Preis pro Nacht*: ab 43 Euro

*Vergleichspreis für eine dreiköpfige Familie mit Kind plus Standplatz in der HS



www.cevedale.easybuchen.info

Fotos: Camping Goldrain Cevedale



*Der Gast genießt höchste Standards –
auch was die Architektur betrifft.*



Im Rezeptionsgebäude befindet sich das Restaurant. Begeistert sind die Gäste von den Südtiroler Spezialitäten und dem Panorama der Alpen, das man während des Essens genießt.



MODERN UND DOCH NATURNAH

NATURCAMPING LÄRCHWIESE

Naturcamping Lärchwiese in Vals ist von einem Lärchenwäldchen umgeben. Der Platz liegt direkt an der Skipiste, ist daher auch ein Tipp für Wintersportler.

Naturcamping Lärchwiese, unweit von Meran beheimatet, ist kunstvoll auf einer Grasfläche angelegt. Die 2,5 Hektar große, von Lärchen umgebene Anlage durchfließt ein Bachlauf, an den sich ein kleiner Teich schmiegt.

Die parzellierten Standplätze ziehen sich in Schlangenlinien durch das gesamte Areal – 91 Stellflächen zwischen 50 bis 160 Quadratmeter groß, ausgestattet mit 16A Stromanschluss, ganzjährig Frischwasser, chemische Kassettenentsorgung (direkt am Platz), auf dem gesamten Gelände WLAN und TV-Zugang. Die meisten Stellplätze bieten außerdem direkte Gasanschlüsse. Und wer gerne seine eigene Sanitäreanlage nutzen möchte, mietet sich ein privates Bad mit WC, Dusche und Bidet. Auch ein Hundebad ist vorhanden.

Hier genießt der Gast höchste Standards – auch was die Architektur der Bestandsgebäude betrifft. Der Campingplatz wurde so gestaltet, dass er harmonisch in die Landschaft passt.

Die Wahl der Bepflanzung und der Baustoffe ist ebenso landestypisch wie hochwertig. So wurde für viele Konstruktionen heimisches Lärchenholz verwendet. Eine Rezeption, ein Shop, ein Restaurant und eine Pizzeria, ein großzügiges Indoor-Spielzimmer, ein Kindercamping-Spielplatz und zwei moderne Sanitäreanlagen vervollständigen den naturnahen Campingplatz. Insbesondere für Familien mit Kindern und für Gäste mit Hund ist dieser Platz zu empfehlen, da die Umgebung Kindern viel Freiheit und Vierbeinern reichlich Auslauf bietet.

Im Rezeptionsgebäude befindet sich das Restaurant. Begeistert sind die Gäste von den Südtiroler Spezialitäten und dem Panorama der Alpen, das man während des Essens genießt. Wer beim Campen lieber selbst kocht, deckt sich im Kiosk für den täglichen Bedarf ein. Für Familien mit Kindern bietet die Almenregion Vals zahlreiche Urlaubsaktivitäten. Wer etwa schon immer einmal klettern wollte oder vom Paragliding träumt, verwirklicht hier seinen Traum.

Wer im Sommer gerne aufregende Radtouren macht oder Naturwanderungen unternimmt, ist beim Naturcamping Lärchwiese genau richtig. Der Campingplatz verfügt über ein Bikedepot und einen Radverleih. Auch Bergwanderer finden hier im Südtiroler Jochtal wegen der vielen Berggipfel und Almen ein dankbares Terrain. Im Sommer ist zudem die Almencard und eine Rabattkarte gültig, die jeder Gast beim Checkin gratis erhält. Damit nutzt man in acht Bergbahnen sowie alle öffentlichen Verkehrsmittel und Museen in Südtirol kostelos.

HARMONIE MIT DER LANDSCHAFT

In der kalten Jahreszeit kommen Wintersportler auf ihre Kosten, da der Campingplatz direkt an den Aufstiegsanlagen zum Skigebiet Gitschberg Jochtal liegt. Also nicht weit zu einigen der beliebtesten Abfahrten Südtirols. Ganz in der Nähe befinden sich Skiverleih,

CAMPING-INFO

Naturcamping Lärchwiese, Jochtalstraße 5A, I-39037 Vals, Südtirol, Tel.: 0039-0472/694945, info@camping-laerchwiese.com, www.camping-laerchwiese.com

91 Touristenplätze, WLAN, Hunde erlaubt, ganzjährig geöffnet, Preis pro Nacht*: 67 Euro

*Vergleichspreis für eine dreiköpfige Familie mit Kind und Standplatz in der HS



HIGHLIGHTS *Vinschgau*



Eines der größten Naturschutzgebiete im gesamten Alpenraum. Gletscher, Fels und hohe Gipfel bieten atemberaubende Aussicht. Grüne Wälder und wilde Bäche formen die Landschaft des Nationalparks rund um die Ortler-Cevedale-Gruppe. Das ursprüngliche Martelltal erstreckt sich von 950 Meter bis zum Gletscher des Cevedale auf 3.769 Meter zur Gänze im Nationalpark Stilfserjoch. Hier finden Ruhesuchende genau das, was der Mensch braucht, um sich zu regenerieren und um Kraft zu schöpfen für den Alltag: Ruhe, gesunde Bergluft und viel unberührte Natur mit einer einzigartigen Fauna und Flora. www.nationalpark-stelvio.it

Nationalpark Stilfserjoch



VIELE FEINE KÖSTLICHKEITEN

Erdbeeren, Äpfel, Käse, Kräuter – diese feinen Köstlichkeiten prägen das Landschaftsbild des Feriengebiets. Im Martelltal dreht sich im Sommer alles um die kleine rote Frucht. In Latsch finden Besucher die knackigsten Äpfel und auf den Almen und Jausenstationen wird man mit hausgemachtem Käse verwöhnt – immer gepaart mit der herzlichen Südtiroler Gastlichkeit.
www.latsch-martell.it

ERLEBNIS PLIMASCHLUCHT

Sie hat sich über Jahrtausende hinweg tief ins Gestein eingeschnitten und dabei fast senkrechte Flanken blank geschliffen und eine enge, eindrucksvolle Schlucht am Fuße des Cevedales mit dessen Eiswasser geschaffen. Heute präsentiert sie sich als eine Naturarena für Besucher auf der Suche nach einzigartigen Naturschauspielen. Um den Wanderern die Schlucht und ihre Schönheit näher zu bringen, wurden vier neue Schluchteninszenierungen mit vier imposanten, aber doch naturnahen Bauwerken aus Cortenstahl geplant, die die Schlucht jetzt erstmals hautnah erlebbar machen. www.latsch-martell.it





WAALWEGE

Das sind die charakteristischen Wanderwege in Südtirol und im Vinschgau, die sich heute großer Beliebtheit erfreuen. Sie wurden bereits vor Jahrhunderten zusammen mit wasserführenden Kanälen, den Waalen, angelegt, um die Bewässerung der Felder im regenärmsten Tal der Alpen zu garantieren. Die Wege ziehen sich ohne nennenswerte Steigung im Mittelgebirge, das ganze Jahr über sind die alten Wasserläufe begehbar. Besonders schön sind sie im Herbst, wenn sich die Blätter färben. Rund um Latsch und dem Martelltal findet man eine Vielzahl an Waalwegen.

www.latsch-martell.it

BERGBAHNEN LATSCH

Wandern, Biken oder einfach nur die herrlichen Ausblicke genießen: Umgeben von sonnigen Almwiesen und herrlich duftenden Wäldern eröffnet sich auf den beiden Hausbergen – dem Sonnen- und dem Nördersberg – ein Wander- und Bike-Paradies der besonderen Art. Besonders

ist auch die bequeme Fahrt in die Bergwelt: Ein nostalgischer

Zwei-Mann-Sessellift oder die roten

Gondeln bringen Gäste in nur wenigen Minuten hoch hinaus.

www.bergbahnen-latsch.com



Fotos: IDM Südtirol/Helmuth Rier, Südtiroler Apfelkonsortium, Frieder Blickle, Klaus Huber, Patrick Schwienbacher, Messner-Mountain-Museum

170 KILOMETER BIKETRAILS

Für passionierte Mountainbiker gibt es Single Trails am Sonnen- und am Nörderberg. Der landschaftlich einmalige Sonnenberg oberhalb von Latsch bietet das ideale Terrain für abwechslungsreiche Biketouren – vom einfachen Annenberg-Easy-Trail bis hin zum flowigen Tschilli-Trail und dem Klassiker – dem Monte-Sole-Trail. Großer Beliebtheit erfreuen sich auch die Biketrails am Nörderberg: Der technische Latscher Trailzauber, der knifflige Tarscher-Alm-Trail oder der neue Barbarossa-Trail lassen Bikerherzen höher schlagen.

www.latsch-martell.it

Messner Mountain Museum

Dem Berg und dessen Kultur hat er ein Museumsprojekt mit sechs ungewöhnlichen Standorten in der grandiosen Landschaft Südtirols und in Belluno gewidmet. Das Messner Mountain Museum ist eine Begegnungsstätte mit dem Berg, mit den Berg-Menschen und letztlich auch mit uns selbst. Jeder Besuch ist wie eine Bergtour, besonders bei Schönwetter, und eine MMM-Rundreise (mit dem MMM-Tour-Ticket) ein einmaliges Erlebnis. Jedes Museum spricht ein anderes Thema an. Die Standorte: Corones in 2.000 Meter Höhe, Schloss Sigmundskron in Bozen, Dolomites, Schloss Juval – das Privatschloss von Reinhold Messner, Schloss Bruneck sowie Sulden am Ortler.

www.messner-mountain-museum.it



HIGHLIGHTS Südtirol



PRAGSER WILDSEE

Der Pragser Wildsee ist einer dieser Klassiker in Südtirol. Schroffe Felsen, eine Holzhütte auf Stelzen, Boote in der Abendsonne und ein glasklarer Bergsee, in dem sich diese Szenerie an schönen Tagen fast schon kitschig widerspiegelt. Wahrscheinlich kommt es daher, dass der Lago di Braies, wie er auf Italienisch heißt, auch den Beinamen „Perle der Dolomitenseen“ trägt. Tagsüber kann es am Pragser Wildsee ziemlich voll werden. www.suedtirolerland.it

BRIXEN

Hier weitet sich das Eisacktal und man kann zum ersten Mal auf weite Weinberge schauen. Eingebettet in eine Bergkulisse, ist die Bischofsstadt Bressanone berühmt für ihren barocken Dom und den Kreuzgang. Das historische Zentrum ist 1.000 Jahre alt. Wer sich für Kultur interessiert, sollte auch noch einen Abstecher zum Kloster Neustift einplanen, eines der bedeutendsten Klöster im Tiroler Raum. www.brixen.org



Drei Zinnen

Auch die Drei Zinnen sind so eine Südtiroler Berglegende. Sie gelten als das Wahrzeichen der Dolomiten und sind ein Natur-Highlight, das man bei einem Urlaub nicht verpassen sollte. Die Große Zinne hat mit ihren 2.999 Metern den

Dreitausenderstatus nur knapp verpasst, das Bergmassiv in den Sextner Dolomiten ist deshalb aber nicht weniger imposant. Die Ausblicke während der etwa vierstündigen Umrundung sind atemberaubend.

www.drei-zinnen.info



KIRCHEN UND KAPELLEN

Im Feriengebiet Latsch-Martelltal finden sich über 20 Kirchen und Kapellen, darunter auch bedeutsame Kirchen mit gut erhaltenen Fresken. Die St. Stephans Kapelle oberhalb von Morter, auch die Sixtinische Kapelle Südtirols genannt, eröffnet ihren Besuchern im Innenraum gut erhaltene Fresken und Malereien. Ebenso großer Bekanntheit erfreut sich die Spitalkirche in Latsch mit dem Lederer Altar.

www.latsch-martell.it



ICEMAN IM ARCHÄOLOGIE MUSEUM

Ötzi, der Mann aus dem Eis, gehört zu den ältesten Mumien weltweit und wird auf über 5.000 Jahre geschätzt. Der Hirte wurde samt seiner kompletten Bekleidung und mit zahlreichen Ausrüstungsgegenständen im Eis konserviert und 1991 von Wanderern am Hauslabjoch gefunden. Nichts am Körper der Gletschermumie ist durch einen Bestattungsritus oder sonstiges menschliches Zutun verändert worden – das ist bei Mumien selten der Fall und macht den Mann so speziell. Ötzi ist im Südtiroler Archäologiemuseum in Bozen aufbewahrt. www.suedtirols-sueden.info



HÖCHSTER ÜBERSCHLAG DER WELT

Die Plose ist der Hausberg Brixens und mit der Kabinenseilbahn schnell und unkompliziert auch für eine kleine Bergtour am Nachmittag zu erreichen. Je nach Zeit und Ausdauer erwarten einen oben verschiedene Touren. Von der Plosehütte auf dem Gipfel der Plose hat man auf 2.447 Metern einen beeindruckenden Ausblick auf die umliegenden Lüsner Berge. Weniger Zeit braucht man für den WoodyWalk mit seinen zahlreichen Erlebnisstationen. Am Ende wartet die Rossalm als Einkehrstation für Groß und Klein. www.plose.org



Käse-Spinatknödel

Zutaten

- 1 kg Blattspinat
- 100 g Brötchen vom Vortag
- 80 g Brot (Schüttelbrot oder Vinschgauer)
- 150 ml Milch
- 5 Stiele Petersilie
- 2 Zwiebeln
- 2 Knoblauchzehen
- 100 g Butter
- 180 g Käse (Greyerzer)
- 2 Eier
- 60 g Mehl
- Salz, Pfeffer, Muskat
- 300 ml Gemüsebrühe
- 50 g Parmesan

Zubereitung Blattspinat auftauen und gut abtropfen lassen. Brötchen in etwa 5 mm kleine Würfel schneiden. Schüttelbrot zu Bröseln zerkleinern, mit der Hand oder der Küchenmaschine. Brot und Brötchen mit leicht erwärmter Milch übergießen. Petersilie hacken. Zwiebel und Knoblauchzehen schälen, würfeln und in etwas Butter glasig dünsten. Spinat gut ausdrücken und fein hacken. Zu den Zwiebeln geben und kurz mit andünsten. Spinat und Petersilie zum Brot in die Schüssel geben und vermischen. Greyerzer in feine Würfel schneiden. Eier und Mehl zur Brotmasse geben. Käse untermischen. Mit Salz, Pfeffer und Muskat würzen. Die Masse 45 min. abgedeckt ruhen lassen. Danach ca. 18 kleine Knödel formen (Durchmesser ca. 4 cm). Salzwasser zum Kochen bringen, Knödel vorsichtig hineingeben. Das Wasser einmal aufkochen lassen und dann die Temperatur verringern. Bei geschlossenem Topf die Knödel 12 bis 15 min. gar ziehen lassen. Knödel aus dem Wasser nehmen und kurz abtropfen lassen (Küchenpapier, Sieb). 80 g Butter und die Brühe in einer Pfanne zum Kochen bringen. Knödel in der kochenden Brühe schwenken, bis sie fast vollständig eingekocht ist. Knödel mit Butter-Brühe und Parmesan anrichten.





Die etwas andere Reise

Shopping, Kultur und Dolce Vita miteinander kombinieren, die Welt der fünf angesagten Outlets von „Land of Fashion“ mit insgesamt 600 Geschäften kennenlernen, entspannt flanieren – alles bequem vom Stellplatz aus.

Die fünf Dörfer von Land of Fashion – Franciacorta, Mantova, Palmanova, Valdichiana und Puglia – freuen sich auf Touristen, die mit dem Wohnmobil unterwegs sind, sich einige der schönsten Ecken Italiens nicht entgehen lassen wollen, und sie mit angenehmen Shoppingtouren verbinden. Die Dörfer liegen strategisch günstig in der Nähe von Autobahnausfahrten und in Gegenden von kultureller Bedeutung. Die Outlets wiederum verfügen über große, sichere und überwachte Parkplätze, auf denen man übernachten kann.

IDEALE AUSGANGSPUNKTE

Die Einkaufsmöglichkeiten sind auf höchstem Niveau. Zu den jüngsten Marken, die Geschäfte eröffnet haben, gehören Blumarine, Trussardi, Aigner, Braccialini und Patrizia Pepe, um nur einige zu nennen, und die Erlebnisse entsprechen dem Geist von La Dolce Vita. Darüber hinaus bieten die Dörfer Restaurants und Bars für Gourmetpausen, Toiletten, kostenloses WLAN und Spielplätze für die Kleinen. Dank der großen Räume ist die von den Corona-Vorschriften geforderte körperliche

Distanz gewährleistet. Darüber hinaus sind die hundefreundlichen Dörfer ideale Ausgangspunkte für die Entdeckung einiger der schönsten Landschaften Italiens und somit perfekte Ankunfts- und Abfahrtsorte für alle, die gerne mit dem Wohnmobil oder einem Wohnwagen-Gespann reisen.

Besucher erhalten bis zu zehn Prozent Rabatt auf die Outlet-Preise, gültig nur am Tag des Besuchs. Am Informationsbüro des jeweiligen Villages erhält man einen Flyer mit den jeweiligen „Terms und Conditions“ – einer aktuellen Liste der teilnehmenden Geschäfte.

Mit einer Gesamtfläche von 150.000 Quadratmetern und über 600 Boutiquen, die Rabatte von bis zu 70 Prozent auf die Listenpreise gewähren, ist das „Land der Mode“ mit seinen Dörfern ein Muss für jeden Italienbesucher.

INFORMATION

Täglich geöffnet von 10 bis 20 Uhr (am 25. und 26. Dezember sowie am 1. Januar geschlossen), www.landoffashion.it

FRIAUL

PALMANOVA VILLAGE

Das Palmanova Outlet ist ein großes Center für Jung und Alt. Man findet dort die wichtigsten italienischen und europäischen Marken von Kleidung und Accessoires, Haushalt und Kosmetik, aber auch Restaurants und Cafés. Eine wichtige Etappe für Shopping-Anhänger. Umgeben von den sonnigen Küsten von Grado, Lignano Sabbiadoro und Bibione, von den UNESCO Städten Palmanova, Aquileia und Cividale del Friuli, befindet sich das Palmanova Outlet Village mit 90 Läden der besten internationalen Marken – von Bekleidung, Accessoires, bis zu Haushaltswaren und anderem – und Rabatten bis 70 Prozent über das ganze Jahr. Das Village bietet ein Einkaufserlebnis für jeden Geschmack und hat jeden Tag geöffnet. Es bietet des Weiteren einen Spielplatz für kleine Gäste, einen großen Parkplatz, freies WLAN und Schnellademöglichkeiten für Elektroautos.

INFO: Palmanova Village,
I-33041 Aiello del Friuli UD,
Tel.: 0039-0432/837810,
www.palmanovavillage.it



Fotos: Land of Fashion



TOSKANA

VALDICHIANA VILLAGE

Das Outlet liegt zentral in der Toskana. Es ist schön angeordnet, sodass man meistens im Schatten läuft und sich so alle Geschäfte anschauen kann. Nach dem ganzen Sightseeing in Florenz, Pisa und Siena kommt der Besuch im Valdichiana Factory Outlet sehr gelegen. Viele bekannte Marken wie Hilfiger, Gant, Levi's, Replay und auch italienische Kleidermarken findet man dort. Läden von Nike, Under Armour, Adidas und Asics sind besonders für Sportler interessant, und die Preise dort sind teilweise unschlagbar. Laufschuhe von Asics kosten statt 180 nur 72 Euro und Bekleidung ist ebenfalls sehr günstig. Viele Outlet-Pilger sehen den Einkauf in der Mall als willkommene Abwechslung: So machen Sommerferien in der Toskana richtig Spaß.

INFO: Valdichiana Village, I-52045 Foiano della Chiana AR, Tel.: 0039-0575/649926, www.valdichianavillage.it



Fotos: Land of Fashion

GARDASEE

FRANCIACORTA VILLAGE



Fotos: Land of Fashion

Das Franciacorta Village lädt ein zu einem Schluck „Dolce Vita“, bei dem die Modewelt auf ein Land trifft, das reich an Geschichte, Leidenschaft und exzellenten Weinen ist.

Zwischen Garda- und Iseosee und weniger als eine Stunde von Mailand entfernt, erwarten den Besucher über 190 Geschäfte der besten Marken mit Rabatten von bis zu 70 Prozent das ganze Jahr über. Zwischen den einzelnen Einkäufen eine wohlverdiente Pause in einer der vielen Bars und

Restaurants genießen. Ein Einkaufserlebnis im rein italienischen Stil, wo das Einkäufen „Dolce Vita“ ist.

INFO: Franciacorta Village, Piazza Cascina Moie, I-25050 Rodengo-Saiano (BS), Tel.: 0039-030/6810364, **www.franciacortavillage.it**

MANTUA - NORDITALIEN

MANTOVA VILLAGE

Shopping der Extraklasse. Das Outlet ist wie ein Dorf angelegt. So bewegt man sich nicht in einer Shoppingmall, sondern zwischen den über 100 Geschäften an der frischen Luft. Schuhe, Taschen, Wohnaccessoires, Sportartikel, Elektro- und Haushaltsartikel, Schmuck, Kosmetik, Brillen der großen Marken locken mit Rabatten von 30 bis 70 Prozent. Für Snacks, Mittagessen oder Erfrischungen wird in den Bars, Cafés und Restaurants des Outlet Village gesorgt.

INFO: Mantova Village, Via Marco Biagi, I-46031 Bagnolo San Vito MN, Tel.: 0039-0376/25041, **www.mantovavillage.it**



Fotos: Land of Fashion

BARI - SÜDITALIEN

PUGLIA VILLAGE



Fotos: Land of Fashion

Das Puglia Village bietet auf einer Fläche von 40.000 Quadratmetern in mediterraner Manier schier endlos viele Produkte. Massig viele Stores und gleichsam viele Labels sorgen für ausgiebige Shopping-Laune. In Italien oder genauer in Bari (Molfetta) beheimatet, kommen hier viele Touristen vorbei, die sich das Spektakel antun und sich wiederfinden in einem mehr als nur großzügig und elegant designten Outlet-Center, das einen mit Schnäppchen regelrecht bombardiert. Rein von der Aufmachung her gibt es hier wenig zu bemäkeln.

Überdies finden regelmäßig verschiedene Events statt und das Center lässt sich für Kunden kontinuierlich neue Veranstaltungen und Aktionen einfallen, die regelmäßig auf der Homepage angekündigt werden.

INFO: Puglia Village, Via dei Portuali, 12, I-70056 Molfetta BA, Tel.: 0039-080/3370211, **www.pugliavillage.it**

FRANCIACORTA VILLAGE

VALDICHIANA VILLAGE

MANTOVA VILLAGE

PALMANOVA VILLAGE

PUGLIA VILLAGE

LAND of FASHION

VILLAGES

ENTDECKEN SIE DEN WAHREN STIL DER ITALIENISCHEN *dolce Vita*.
IN DEN ÜBER 600 GESCHÄFTEN ERWARTEN SIE DIE BESTEN MARKEN UND RABATTE BIS ZU 70 %



LANDOFFASHION.IT

10 EURO FÜR SIE

+ 10% zusätzlicher Rabatt auf Ihre Einkäufe



GESCHENK FÜR DICH

Scannen Sie den QR-Code
und erhalten Sie den Gutschein.

*Sie können einen Promo-Code nur einmal verwenden. *Keine Mindestausgaben erforderlich *Gültig bis 31. Oktober 2022.



Ardèche FÜR DAS WOHLBEFINDEN DES GASTS

VALON-PONT-D'ARC

Wunderschöne Landschaften, Höhlen, architektonische Sehenswürdigkeiten und sportliche Aktivitäten in Hülle und Fülle entlang der Ardèche – das erwartet den Gast auf dem Campingplatz Nature Parc l'Ardéchois.

ARDÈCHE
VALON PONT D'ARC

Wo sich heute Standplätze aneinanderreihen, standen vor 30 Jahren noch Weinstöcke und Pfirsichbäume. 1984 fassten Maurice Chalvet und Sohn Richard den Entschluss, auf dem bäuerlichen Anwesen einen Campingplatz zu etablieren.

Dank der investierten Liebe und der konstanten und akribischen Arbeit avancierte Camping Nature Parc l'Ardéchois zu einem Ort, der stetig Anerkennungen und Auszeichnungen von den bekanntesten Institutionen erhielt. Vor allem für die gebotene Qualität und hervorragenden Serviceleistungen. Camping



Nature Parc l'Ardéchois befindet sich in traumhafter Lage direkt an der Ardèche. Die außerordentlich gepflegte, parkähnliche Anlage, einen Kilometer von Vallon-Pont-d'Arc entfernt, hat eine Gesamtgröße von sechs Hektar und verfügt über 223 parzellierte Standplätze. Einige Stellflächen sind gar mit einer Hängematte, einer überdachten Sitzgruppe aus Holz und einem kleinen Extrakühlschrank ausgestattet. Der Supermarkt hält alles für den täglichen Bedarf bereit, angefangen von Brot und Gebäck – frisch aus dem Ofen am Morgen, über frische Produkte, wie Gemüse und Früchte, aber auch



*Sehr gepflegte,
parkähnliche
Ferienoase. Bestens
geeignet für einen
naturnahen
Urlaub.*



Der Campingplatz Nature Parc l'Ardéchois ist einer der besten Kanu-Hotspots Europas. Weltbekannt: der Pont-d'Arc, ein 60 Meter hoher Bogen, der sich über die Ardèche spannt.

lokale Spezialitäten und Feinkost. Darüber hinaus befinden sich dort auch eine Drogerieabteilung und ein kleiner Basar.

Für ein romantisches Dinner empfiehlt sich das platzeigene Restaurant. Das gesamte Gelände ist mit WLAN ausgestattet – und auch in der Internetecke können Urlaubsfotos an Freunde und die Familie geschickt werden. Während die erwachsenen Camper auf den zwei Liegewiesen oberhalb der Flussböschung ihren Aufenthalt genießen, toben die jungen Camper über den Abenteuerspielplatz oder amüsieren sich bei der altersgerechten Animation.

ANSPRECHENDER WELLNESSBEREICH

Das Herz der Anlage bildet eine kleine Badelandschaft mit Wasserfall, einer Insel und einem Whirlpool. Aktive Urlauber halten sich mit Tennis oder Beachvolleyball fit. Das Mehrzwecksportfeld lädt zu einem Fußball- oder Basketballmatch ein. Nach dem Sport empfiehlt sich eine wohltuende Massage oder ein Saunabesuch im ansprechenden Wellnessbereich.

Egal, ob man mit Zelt, Wohnwagen oder Wohnmobil anreist, den Komfort einer komplett ausgestatteten Mieteinheit bevorzugt oder die Vorzüge des Glampings erfahren möchte – alles ist möglich auf Camping Nature Parc l'Ardéchois.

CAMPING-INFO

Camping Nature Parc l'Ardéchois, 934 Route des Gorges, F-07150 Vallon-Pont-d'Arc, Tel.: 0033-475880663, info@ardechois-camping.com, www.ardechois-camping.com/de

223 Touristenplätze, 36 Mietunterkünfte, WLAN, Hunde erlaubt, geöffnet vom 27. März bis 10. Oktober, Preis pro Nacht*: ab 76 Euro

*Vergleichspreis für eine dreiköpfige Familie mit Kind plus Standplatz in der HS

Fotos: Camping Nature Parc l'Ardéchois

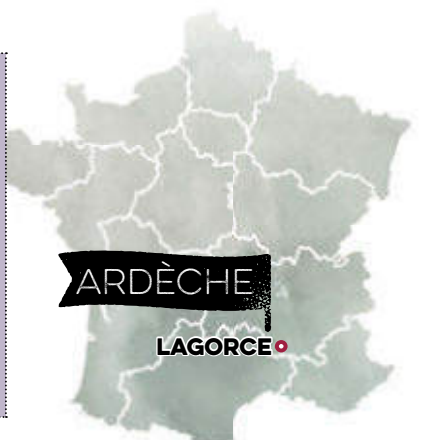


Fotos: Domaine de Sévenier

CAMPING-INFO

Domaine de Sévenier, 120 chemin de Sévenier, F-07150 Lagorce, Tel.: 0033-475882944, www.domaine-sevenier.fr
56 Chalets, WLAN, Hunde erlaubt, geöffnet von Mai bis November, Preis pro Nacht*: ab 380 Euro

*Vergleichspreis für eine dreiköpfige Familie mit Kind für drei Tage



Domaine de Sévenier ist ein reines Chaletdorf und Mitglied der Campingkette Les Castels. Die Besonderheit: Hier geht es sehr ruhig zu, denn Reisemobile und Wohnwagen – Fehlangeige.



Ardèche

LAGORCE



EIN KLEINES STÜCK PARADIES

Vor zwölf Jahren legte Familie Chalvet den Grundstein der Domaine de Sévenier auf einem grünen Hügel, der von jahrhundertealten Eichen gesäumt ist. Dieses ehemalige Weingut, vier Kilometer von Vallon Pont d'Arc entfernt, wurde in ein romantisches Chaletdorf umgebaut.

Auch wenn einige Hügel vereinzelt noch mit Weinreben bedeckt sind, so hat das Heideland der Ardèche dort wieder seinen Platz eingenommen und ist heute als kleines Paradies bekannt: Die Ruhe und Atmosphäre der Stille werden nur durch das Summen der Grillen unterbrochen. Es lebt weiterhin die Domaine de Sévenier, eine kleine Oase, ein Ort, an dem man sich wohlfühlt.

Eine Besonderheit der Domaine de Sévenier ist, dass diese Anlage, Mitglied der Kette Les Castels, ein Dorf von wunderschön gelegenen Chalets vereint. Es handelt sich also um ein Resort, auf dem keine Plätze für Wohnmobile, Wohnwagen und Zelte zur Verfügung stehen, sodass es sehr ruhig zugeht.

Die Chalets werden in drei verschiedenen Bereichen vermietet. Der erste Bereich ist Hameau des Vignes, von dem man die wunderschönen Sonnenaufgänge beobachtet. Der zweite ist Hameau de Faïsses mit zahlreichen Chalets im Schatten der großen, hundertjährigen Eichen. Zu guter Letzt gibt es noch Hameau de la Coline, dessen groß dimensionierte Chalets Familien oder einer stattlichen Anzahl von Freunden vorbehalten sind.

LOKALE KÜCHE MIT GUTEN WEINEN

Außerhalb der Saison beheizt, beherbergt der Swimmingpool eine große Sonnenterrasse, auf der man zahlreiche Sonnenliegen findet. In einem angrenzenden Gebäude bietet das Restaurant eine Karte mit lokaler Küche und guten Weinen an, die direkt aus dem Keller der Domaine kommen.

Neben dem Swimmingpool und dem Restaurant profitieren Urlaubsgäste auch von den Wellness- und 30 Quadratmeter großen, klimatisierten Fitness-Einrichtungen mit Laufband und Crosstrainern. Panoramafenster gestatten einen weiten Blick auf den Wald vor der Ardèche. Entspannung finden Gäste im Massage- und Saunabereich, der ebenfalls klimatisiert ist und einen offenen Balkon mit Blick auf den Gemüsegarten von Sévenier bietet.

Die Domaine de Sévenier ist ein idealer Ausgangspunkt, um die schönsten Sehenswürdigkeiten des Departements zu entdecken. Zu diesen zählt natürlich die malerische Ardèche-Schlucht, deren Tor sich in Vallon Pont d'Arc befindet, einem kleinen Ort – fünf Kilometer von Lagorce entfernt.

In dieser Gemeinde findet man den legendären Pont d'Arc, einen natürlichen, 60 Meter hohen, steinernen Bogen, der als Startpunkt für viele Kanuten und Paddler gilt. Von dort schlängelt sich der Fluss etwa zehn Kilometer durch eine traumhafte Landschaft der südlichen Rhône-Alpes.

Außerdem sehenswert: die prähistorischen Höhlen (einschließlich der Chauvet-Höhle), die antiken Ruinen (Alba la Romaine), uralte Ortschaften, von denen einige wie Balazuc und Vogüé zu den schönsten Dörfern Frankreichs zählen oder auch die mittelalterlichen Burgen (Aubenas, Crussol, Rochemaure, Ventadour).

Als weitere wichtige touristische Sehenswürdigkeit gilt le Mont de Gerbier, der jedes Jahr Tausende von Urlaubsgästen anzieht – die Quelle der Loire – deren kleines Rinnsal aus dem Berg sprudelt und mehr als 1.000 Kilometer von dort entfernt in den Atlantischen Ozean fließt.

HIGHLIGHTS *Ardèche*

Zauberhafte Schlucht



Die 30 Kilometer lange Schlucht wurde von der Ardèche wie ein Canyon durch ein kalkhaltiges, circa 300 Meter hohes Plateau gegraben. Der Fluss Ardèche überwindet mit Hilfe von unzähligen Flussschleifen einen Höhenunterschied von 45 Meter. Grandios ist die Bogenbrücke Pont d'Arc. Der Fluss hat einen Felsvorsprung durchbohrt und einen Kalksteinbogen, den Pont d'Arc hinterlassen, unter dem die Ardèche weiter fließt. Die Ardèche-Schlucht (Gorges de l'Ardèche) beginnt hinter Saint-Martin-d'Ardèche und endet bei Pont d'Arc kurz vor Vallon-Pont-d'Arc. Die Schlucht bildet die Grenze zwischen dem Département Ardèche und der Region Gard provençal. Die Schlucht Gorges de l'Ardèche gehört zu den geschützten Landschaften Frankreichs (Grands Sites de France). Sie ist eine der meist besuchten Sehenswürdigkeiten der Ardèche und der gesamten Provence.

UNTERWEGS MIT DER DAMPFLOK

Die auch Mastrou oder Zug der Ardèche genannte Bahnstrecke des Vivarais ist eine touristische Eisenbahnverbindung über 33 Kilometer zwischen Lamastre und Saint-Jean-de-Muzols. Eine denkmalgeschützte Dampflokomotive lädt ein zu einer Fahrt durch das grüne Doux-Tal, ein geschützter Naturraum mit schönen Aussichtspunkten, die von der Straße aus nicht zu erreichen sind. Ein Teil der Mastrou-Linie kann auch mit einem Schienenfahrrad ab Boucieu-le-Roi zurückgelegt werden.

www.france-voyage.com



DIE GROTTE CHAUVET-PONT-D'ARC

Sie zeigt die ältesten bekannten Höhlenmalereien, die vor ca. 36.000 Jahren entstanden sind.

Die Malereien zeigen Pferde, Löwen, Rhinozerose und

hunderte weitere Tiere. Insgesamt sind es 15 verschiedene

Arten. Sie wurden mit rotem Ocker oder Feuersteinen in

die Höhlenwände eingraviert oder mit Kohle auf die Wände

gezeichnet. Somit sind sie sehr empfindlich. Daher ist eine

Besichtigung nicht möglich. Nur wenige Kilometer von der Originalgrotte entfernt, erlaubt eine

Kopie („Grotte Chauvet 2 Ardèche“) die Reichtümer zu bewundern.

<https://de.grottechauvet2ardeche.com>





SCHÖNSTES DORF FRANKREICHS


Das pittoreske Dorf Balazuc, das offiziell zu den „schönsten Dörfern Frankreichs“ zählt, kann zu Fuß erkundet werden. Schattige, gepflasterte Gassen, die steil nach oben führen, sind von schönen Steinhäusern gesäumt. Historische Überreste wie Spitzbogentüren, gewölbte Durchgänge und Regenspeier machen den Besuch des mittelalterlichen Dorfs zu einem besonders authentischen Erlebnis. Rund um die Dorfbrücke befinden sich zudem Fassaden aus dem 15. Jahrhundert.

<https://de.france.fr>

Köstliches Erlebnis

Im Erdgeschoss der 2013 eröffneten Cité du Chocolat gibt es für die Besucher viel zu entdecken, von der Herkunft der Kakaobohnen über eine virtuelle Schokoladenfabrik, eine neue „Minilinie“ der handwerklichen Schokoladenherstellung und sinnliche Vielfalt bis hin zu einer breiten Palette an Schokoladenrezepten. Und schließlich können die Besucher an der Seite der Konditoren der École Gourmet im neuen Dulcey-Labor, das ganz der Praxis der Konditorei gewidmet ist, noch viele Rezepte erkunden und Handgriffe erlernen. Diese thematischen Workshops werden für Besucher angeboten, die sich „die Hände schmutzig machen“ wollen.

www.citeduchocolat.com



Kastanienbraten

Zutaten

- 150 Gramm Steinpilze oder andere Pilze, z. B. Champions
- 200 Gramm gekochte Esskastanien
- 150 Gramm geriebene Wal- oder Haselnüsse
- 100 Gramm Semmelbrösel
- 1 Zwiebel
- 3 Knoblauchzehen
- Kräuter: Rosmarin, Thymian, Lorbeerblätter
- 1 Wirsing
- 1 Bund Petersilie
- 200 ml Sahne, Milch
- 2 Eier
- Safran, Olivenöl, Butter
- Salz und Pfeffer aus der Mühle

Zubereitung Zwiebel und Knoblauchzehen würfeln, Pilze fein hacken, alles zusammen in Olivenöl ca. 3 Minuten scharf anbraten. Kräuter nur kurz mit dünsten. Die Hälfte der Kastanien zerdrücken und mit den geriebenen Nüssen, Eiern, 100 ml Sahne, gehackter Petersilie, Semmelbröseln, den restlichen ganzen Kastanien und der Zwiebel-Pilz-Masse gründlich verrühren, mit Salz und Pfeffer kräftig würzen. In einer gut gebutterten Kastenform bei 200 Grad etwa 30 Minuten backen. 10 Minuten abkühlen lassen und dann stürzen. Währenddessen den Wirsing in Streifen schneiden und einige Minuten in Salzwasser blanchieren. Ein kräftiger Schuss Milch macht den Wirsing bekömmlicher. Für die Sauce ein Stück Butter im Topf verflüssigen und zwei Esslöffel Mehl dazu rühren. Den Rest Sahne mit 300 ml Milch oder Wasser dazugeben

und aufkochen. Abschmecken mit Salz und Pfeffer. Safran einstreuen. Wirsing auf Teller geben, Sauce ringsherum verteilen und Scheiben vom Kastanienbraten darauf legen. Bon Appétit.





INFORMATIONEN

Ticino Turismo, E-Mail: info@ticino.ch, www.ticino.ch



Tessin

Im Goldenen Herbst

Die Tessiner Landschaft ist außergewöhnlich vielfältig. Der Norden geprägt von den Alpen, das Südtessin mutet bereits mediterran an.

Majestätische Berge und von Flüssen tief eingeschnittene Täler laufen in das weite Becken des Lago Maggiore. Der Ceresio (See der Kirschbäume), wie man den Luganersee auch nennt, umspült Lugano und sorgt zusammen mit den umliegenden Gipfeln für eine harmonische Einbettung der Stadt in die Natur. Nicht zuletzt am bekanntesten und zu Recht berühmt sind die Orte an den Tessiner Seen: eine klare, milde Atmosphäre, Campingplätze und Parks, hübsche Dörfer am Ufer oder hoch in den üppig bewachsenen Hügeln, schlanke Kirchtürme als Wahrzeichen.

Der Wald als Erholungsraum hat ebenfalls einen großen Stellenwert, denn die italienische Schweiz gehört mit 55 Prozent Fläche zu den waldreichsten Kantonen der Schweiz. Wer gerne ins Grüne eintaucht, um die wohltuende, regenerierende Wirkung der Natur zu genießen, muss im Tessin also nicht weit gehen. Gleich 18 Naturwaldreservate sorgen nachhaltig für die Biodiversität im Tessin, den Erhalt der ursprünglichen Landschaften und locken zu einer Entdeckungsreise durch nahezu unberührte Wälder. Komplett auf der Alpensüdseite gelegen, ist das Klima vornehmlich mediterran sonnig, trocken und warm. Dies spiegelt sich auch in der üppigen Vegetation des Tessin wider, mit einer in Europa einzigartigen Pflanzenvielfalt – von subtropisch bis alpin.

Übrigens: Die Tessiner Naturlandschaft ist ausgesprochen hundefreundlich und wie geschaffen für Spaziergänge in Begleitung eines Vierbeiners.

Bequemlichkeit und Qualität, Ruhe und Vergnügen findet man nicht nur auf den Campingplätzen am Seeufer,

sondern auch in den Tälern. Im Tessin gibt es rund vierzig Campingplätze, darunter zahlreiche, die von internationalen Reiseführern europaweit mit zu den Besten gezählt werden.

HERBST IST DER SPÄTE SOMMER

Es gibt viele gute Gründe, das Tessin zu besuchen. Auch wenn die Tage kürzer werden, behält es seinen Charme. Die Sonne scheint, die Natur wird herbstlich bunt und überall sind Kastanien zu finden – im Wald, in den Restaurants. Es ist immer noch schön draußen, die Saison ist noch nicht vorbei, ganz im Gegenteil.

Wer hat behauptet, man könne Sport im Freien nur im Sommer treiben? Ein Kletterparcours hier, eine MTB-Abfahrt dort, das Tessin bietet jede Menge spannende Outdoor-Aktivitäten und geschichtsträchtige Orte.

Die Region rund um Lugano etwa bietet zahlreiche Wanderwege, auf denen man die milden Temperaturen des Tessiner Herbsts genießen kann. Ein Besuch in einem Weinkeller und in einem der lieblichen Restaurants sind ein Muss eines jeden Ausflugs.

Ticino-Ticket

Mit dem Ticino-Ticket nutzt man die öffentlichen Verkehrsmittel im gesamten Kanton kostenlos und erhält außerdem Vergünstigungen bei Bergbahnen, Schifffahrten im Schweizer Seenbecken und touristischen Hauptattraktionen des Tessins. Das Ticino-Ticket wird beim Einchecken in der Unterkunft ausgestellt. www.ticino.ch/ticket




Fotos: Faido Redegn, Ascona-Svizzera Turismo/Nicola Fuere, Daniel Loosli

Wer hat behauptet, man könne Sport im Freien nur im Sommer treiben? Ein Kletterparcours hier, eine MTB-Abfahrt dort, das Tessin bietet jede Menge spannende Outdoor-Aktivitäten und geschichtsträchtige Orte.



PANORAMABLICK INKLUSIVE



TENERO

Direkt am Schweizer Ufer des Lago Maggiore befindet sich der mehrfach ausgezeichnete Fünf-Sterne-Platz Campofelice Camping Village, der zu den besten Camps in Europa gehört.

Wir sind überzeugt“, sagt Simone Patelli, Direktor von Campofelice Camping Village, „dass die Wünsche und die Bedürfnisse unserer Gäste zu befriedigen und vorzusehen eine grundlegende Herausforderung ist, um den erreichten Standard zu erhalten und sich immer weiter zu verbessern.“ Er beobachtet: Die Campinggäste suchen nicht nur einen Platz, auf dem sie das Zelt aufstellen oder den Camper parken, sondern möchten ein komplettes Angebot, auch in der Nebensaison. Die neue Poollandschaft erweitert das Angebot und verlängert die Saison, sodass man auch im Frühjahr und im Herbst baden kann. Neue In-

vestitionen für Mobilehomes folgen dem neuen „Glamping“-Trend, den Gästen, die kein Freizeitfahrzeug oder Zelt besitzen, einen Urlaub auf einem Campingplatz zu ermöglichen.

Die komfortablen und großzügigen Parzellen, 707 an der Zahl, verfügen alle über einen elektrischen Anschluss und haben kostenlosen Zugang zu WLAN. Mehr als 370 Parzellen haben direkten Anschluss zu Trinkwasser, Abwasserkanal und Kabel-TV. Einige XL-Plätze sind ebenfalls verfügbar.

Lebhaft und ungezwungen geht es auf dem Platz Campofelice Camping Village zu. Etwas schweißtreibend, dafür wohltuend sind die





Tretboote, Motorboote, Kanus, Kajaks, SUP und Fahrräder stehen die ganze Saison über im Mietangebot. Großzügige Mietunterkünfte als Alternative zu Standplätzen für Freizeitfahrzeuge.

zahlreichen Fitnesskurse, die im Außenbereich angeboten werden. Kreativ, spannend und vor allem unterhaltsam wiederum ist die Kinderanimation gestaltet, und der große, luftige Pavillon wird für allerhand Freizeitaktivitäten wie Zirkusshows oder abendliche Themenpartys genutzt.

EIGENER PRIVATSTRAND

Sechs moderne Sanitäreanlagen verteilen sich auf dem Platz. Auch das gastronomische Niveau ist ansprechend. Mehrere Bars und Restaurants bieten heimische und internationale Küche. Eigens für Campinggäste reserviert ist der 500 Meter lange, flache und bis zu zehn Meter breite Privatsandstrand mit eigenem Aquapark und einer eingegrenzten und bewachten Badezone. Die 2.000 Quadratmeter große Pool- und Wellnesslandschaft

punktet mit einem Multifunktionspool (500 Quadratmeter), in dem Aquagym- und Schwimmkurse stattfinden, mit Babypool und einem Relax-Pool. Die Wellnesszone verfügt über Sauna, Dampfbad, Relax-Zone, Fitnessraum und einen Multifunktionsraum für Yoga- oder Zumbakurse. Seit 2019 bietet Campofelice Camping Village auch verschiedene Massagen, Pilates und Kids Acro-Yoga an. Auch wurde in den vergangenen Jahren viel in Solartechnologie, Photovoltaik und weitere energiesparende Maßnahmen investiert. In diesem Jahr wurde das Mietauto durch ein Elektroauto (Fiat 500 Cabrio) ersetzt.

CAMPING-INFO

Campofelice Camping Village, Via Brere 7, CH-6598 Tenero, Tel.: 0041-91/7451417, info@campofelice.ch, www.campofelice.ch
707 Touristenplätze, 126 Mietunterkünfte (Glamping, Lodges, Igloo-Tubes, Mietwohngagen), WLAN, Hunde nicht erlaubt, geöffnet vom 3. März bis 6. November 2022, Preis pro Nacht*: 110 Euro

*Vergleichspreis für eine dreiköpfige Familie mit Kind und Standplatz in der HS

HIGHLIGHTS

Tessin

Das Valle Onsernone ist eines der eindrucksvollsten und geheimnisvollsten Täler im Tessin. Charakteristisch sind seine dichten Wälder, spektakulären Schluchten und Wildwasser. Dieser eher abgelegene Ort kann dank einer kurvenreichen Straße erreicht werden. Entlang dieser Straße, die bis zum Ort Spruga führt, befinden sich mehrere großartige Dörfer, auf sonnige Terrassen gebaut und durch architektonisch interessante Baustile geprägt. Zahlreiche international bekannte Schriftsteller und Künstler der Vergangenheit und der Gegenwart empfanden und empfinden das Valle Onsernone im Tessin auch heute noch als einen idealen Ort der Inspiration.
www.ticino.ch



Geheimnisvolles Tal



SWING THE WORLD – SCHAUKELN MIT AUSSICHT

Von Hand gefertigte Schaukeln, gute Ortskenntnis und eine originelle Idee: Mit "Swing the World" haben Elisa Cappelletti (23) und Fabio Balassi (27), ein junges Paar aus dem Tessin, während der Lockdown-Phase im Frühling 2020 eine kantonsweite Attraktion ins Leben gerufen. Die aktuell neun Swing Spots in der italienischen Schweiz sollen Besucher inspirieren, auf Entdeckungstour in die Natur zu gehen.
www.swingtheworld.ch

Rauf und runter

Dieser 7,3 Kilometer lange Parcours beginnt oberhalb des Dorfes Sonvico. Die Strecke führt über ruhige Pfade und Naturwege mit wenigen asphaltierten Abschnitten und steigt zum Teil steil an. Hier und da hat man eine wunderbare Aussicht auf die Stadt Lugano und den Luganer See oder auf die spitzen Felsen der Denti della

Vecchia. Empfehlenswert vor allem im Frühjahr und im Sommer. Die Route wurde in Funktion der vier Elemente Wasser, Feuer, Erde und Himmel angelegt. Die Beobachtungspunkte sind mit nummerierten Tafeln gekennzeichnet, die ausführliche Beschreibungen enthalten. www.luganoturismo.ch



ZAUBER DES HERBSTES

Von Mitte Oktober bis Mitte November kehrt die unvergleichliche Reise an Bord des Foliage Train zurück. Ein unvergessliches Erlebnis in den Farben des Herbstes durch das Vigizzo-Tal und das Centovalli. Die 52 Kilometer lange Strecke zwischen Italien und der Schweiz schlängelt sich durch eine atemberaubende Landschaft, in der sich die Natur zu jeder Jahreszeit von ihrer besten Seite zeigt: von den märchenhaften, schneebedeckten Winterlandschaften über die unendlichen Grüntöne der Frühlings- und Sommerlandschaften, die ein Paradies für Wanderer sind, bis hin zu den unübersehbaren Herbstlandschaften in warmen Rot-, Gelb- und Orangetönen. Erwachsene: 1. Klasse 43 Euro, 2. Klasse 33 Euro; Kinder (6-16 Jahre): 1. Klasse 21,50 Euro, 2. Klasse 16,50 Euro. www.ticino.ch



NEUE WEGE ENTDECKEN

Der „Sentiero dello Yoga“ möchte Mensch und Natur miteinander verbinden und einander näherbringen. Die vielfältigen Formen und Farben, die man im Wald erfährt und erlebt, geben Kraft, innere Ruhe, wecken Lebensfreude und -energie. Bewusst inne halten, um auf sich selbst zu hören. Die Natur mit ihren Geräuschen, Bewegungen, Düften und Energien wird antworten. So wird die Wanderung auf dem „Sentiero dello Yoga“ ein intensives Gespräch zwischen Mensch und Natur und bringt uns näher zu uns selbst. Der 40 Minuten lange „Sentiero dello Yoga“ ist als Vinyasa aufgebaut. „Vinyasa“ bedeutet in Sanskrit „etwas auf eine bestimmte Art und Weise platzieren“. www.b-yoga.ch



Tessiner Brasato al Merlot

Zutaten

- 1,5 kg Rinderbraten, z. B. Schulterfilet
- Salz, Pfeffer, Bratbutter
- 4 Karotten, geschält
- ½ Lauch, klein gewürfelt
- 1 Sellerie
- 1 Zwiebel, geschält, halbiert, mit Lorbeerblatt und Nelken besteckt
- 1,5 dl Rotwein, z. B. Merlot oder alkoholfreier Apfelwein
- 1-2 dl Fleischbouillon
- 1 Dose gehackte Pelati (geschälte Tomaten), ca. 400 Gramm
- 1 Zweig Salbei
- 2 TL ital. Kräutermischung

Zubereitung (für 4 bis 6 Personen) Fleisch mit Haushaltspapier trocken tupfen, würzen, in der heißen Bratbutter rundum anbraten, herausnehmen. Gemüse und besteckte Zwiebel in Bratbutter andämpfen, mit Wein ablöschen, etwas einkochen. Bouillon dazu gießen, die gehackten Tomaten und Kräuter beifügen, aufkochen. Fleisch hineinlegen, bei kleiner Hitze zwei bis zweieinhalb Stunden zugedeckt schmoren. Das Fleisch dabei mehrmals wenden. Fleisch auf ein Brett legen, zugedeckt kurz ruhen lassen, dann tranchieren und mit der Sauce servieren, nach Belieben garnieren.





STEIERMARK

MURAU

Region Murau

Weil es dir gut tut

Vom alpinen Sölkpass, dem majestätischen Gipfel des Prebers, über die zahlreichen blauen Bergseen und die sanften Hügel bis hin zu den mittelalterlichen Städten und den Auen der Mur entfaltet sich eine nahezu unberührte Landschaft.

Die Region Murau ist eine faszinierende und vielseitige Destination, die mit natürlicher Schönheit, reichem kulturellen Erbe und viel Charme besticht. Vom alpinen Sölkpass, dem majestätischen Gipfel des Prebers, über zahlreiche blaue Bergseen und sanfte Hügel bis hin zu den mittelalterlichen Städten und den Auen der Mur entfaltet sich eine unberührte Landschaft mit drei inspirierenden und topografisch unterschiedlichen Zonen. An der Südseite der Niederen Tauern, in Höhenlagen zwischen 676 und 2.740 Metern, erleben Wanderer eine einzigartige Kombination aus malerischen grünen



Berglandschaften mit blauen Naturseen und einem vielfältigen Erlebnisprogramm. Ob zu Fuß oder mit der Sommer-Gondelbahn auf den Kreischberg und die Turracher Höhe.

REICHES KULTURELLES ERBE

Mit dem Sessellift auf die Grebenzen oder auf die Bergstation im Lachtal oder gemütlich auf die Frauenalpe, den Zirbitzkogel oder sportlich hoch hinaus auf den Preber: Die acht Berge bieten unvergessliche Wandererlebnisse.



Berge und Seen dominieren das Umfeld von Murau – ein Paradies nicht nur für Sportive, auch die Kultur wird bedient. Oben: Stift St. Lambrecht.

Auf Radfahrer oder Mountainbiker wartet ein abwechslungsreiches Streckennetz mit Erlebnisgarantie. Rundwege für entspannte Fahrten, beeindruckende Panoramatauren und die Muraltalbahn als Fahrradzug ergeben ein umfangreiches Rundum-sorglos-Paket. Wer gerne gemütlich ein paar Höhenmeter erklimmen möchte, erkundet die Region mit dem E-Bike.

Die Region Murau versteht sich nicht nur als Wanderparadies, sondern bildet mit ihrer gleichnamigen Stadt, der 525-jährigen Braukultur, dem Renaissanceschloss und dem Benediktinerstift St. Lambrecht auch ein kulturelles Zentrum.

An der östlichen Grenze zu Kärnten liegt der 28.500 Hektar große Naturpark Zirbitzkogel-Grebenzen mit seinem NaturLese-Park, dem Museum oder der Via Natura. Die Turracher Höhe mit ihren zauberhaften Wanderwegen findet man an der Südseite der Region.

INFORMATION

Tourismusverband Murau, Liechtensteinstraße 3-5, A-8850 Murau, Tel.: 0043-3532/2720, www.regionmurau.at



Region Murau

Fünf Plätze, fünf unvergessliche Erlebnisse. Für Entdecker wie für Kultur- und Naturliebhaber unter den Campingurlaubern ist die Region Murau eine attraktive Reisedestination.

Abwechslung, sportliche Aktivitäten oder einfach nur erholsame Entspannung bieten fünf Campinganlagen. Inmitten idyllischer Naturlandschaften wird dem Campinggast hoher Standard und Komfort serviert. Bergblick und Badesee sind bei den schönsten Camping- und Stellplätzen in der Region Murau inklusive. Qualität und ein gesundes Preis-Leistungs-Verhältnis zeichnen alle Campinganlagen ebenso aus, wie ihre freundlichen Gastgeber, die im Einklang mit der Natur nachhaltigen, umweltfreundlichen Urlaub ermöglichen. Verschiedene Gütesiegel und Auszeichnungen belegen die ökologischen Leistungen der Campingplatzbetreiber. So kann der Gast mit bestem Wissen und Gewissen der Natur ganz nah und dem Alltag fern sein.

Foto: Tom Lamm

STADL AN DER MUR


DA BRAUHÄUSER

Am Fuße des Kreischbergs, umgeben von nahezu unberührter Natur liegt der kleine, aber feine Campingplatz „Da Brauhäuser“. Die Campinganlage präsentiert sich als ruhiger Ort mit Jausenstation und Bauernhof, der Authentizität und Herzlichkeit versprüht. Da der Campingplatz direkt am Murradweg liegt, bieten sich Radausflüge auf der gemütlichen und landschaftlich beeindruckenden Strecke an. Der nostalgische Dampfbummelzug „Muraltbahn“ kann Radfahrern die Erkundungstour durch die Region erleichtern. Auch Wanderer und Golfer finden in unmittelbarer Umgebung ihr Paradies. Service wird hier großgeschrieben und eventuelle Reparaturen von Wohnwägen, Fahrrädern usw. vor Ort angeboten.

CAMPING-INFO: Camping Da Brauhäuser, Steindorf 23a, A-8862 Stadl-Predlitz, Tel.: 0043-3534/2338, Mobil: 0043-664/1246093, info@pichlerpaul-urlaub.at, www.pichlerpaul-urlaub.at



Fotos: Tom Lamm



ST. GEORGEN, AM KREISCHBERG

CAMPING OLACHGUT

Zwischen dem Erlebnisberg Kreischberg und der Bierstadt Murau liegt der Fünf-Sterne-Campingplatz Olachgut. Hier kommen erneuerbare Ressourcen und umweltfreundliche Maßnahmen zum Einsatz. Auf dem Anwesen leben neben „alltäglichen“ Tieren auch vom Aussterben bedrohte Rassen. Tierliebhaber und Hundebesitzer, die ihren Vierbeiner im „Doggyland“ mit Agility Parcours glücklich machen, kommen hier ebenso auf ihre Kosten wie sportlich aktive Gäste oder Erholungssuchende.

Neben Wandern und Radfahren ist auch Reiten (mit platzeigener Reithalle), Streetsoccer, Schwimmen und Golf angesagt. In Kürze zählt auch ein 3-D-Bogenparcours zur breiten Angebotspalette des Campingplatzes.

CAMPING-INFO: Camping Olachgut, Kaindorf-Nord 90, A-8861 St. Georgen am Kreischberg, Tel.: 0043-3532/2162 oder 3233, Fax: 0043-3532/2162-4, office@olachgut.at, www.olachgut.at

Fotos: Ikarus





ST. PETER AM KAMMERSBERG

BELLA AUSTRIA

Umgeben von viel Grün und einer spektakulären Landschaft erwarten den Gast auf Camping Bella Austria zehn großzügige Stellflächen (Größe: zehn mal elf Meter). Alle verfügen über einen 16-Ampere-Stromanschluss sowie einen Wasser- und Abwasseranschluss. Dominiert wird die Anlage allerdings von verschiedenen Mietunterkünften, für jene, die ohne Freizeitfahrzeug anreisen.

Zur Platzausstattung gehört ein Pool sowie ein Wellnessbereich mit Bio-Sauna, Finnischer Sauna und Infrarot-Sauna. Familien schätzen diesen Platz besonders, da in den Sommermonaten ein abwechslungsreiches Unterhaltungsprogramm für Kinder angeboten wird.

CAMPING-INFO: Camping Bella Austria, Peterdorf 100, A-8842 St. Peter/Kgb, Tel.: 0043-664/1680977, info@camping-bellaustria.com, www.camping-bellaustria.com

Fotos: Camping Bella Austria

OBERWÖLZ

CAMPING ROTHENFELS

Eingebettet in Wald und Wiesen liegt der Campingplatz Rothenfels nur 1,5 Kilometer von der mittelalterlichen Stadt Oberwölz entfernt. Der Campingplatz gehört zur geschichtsträchtigen Burg Rothenfels und besticht mit herrlicher Aussicht und historischem Flair. Die Gäste erwarten großzügige Stellflächen, ein Spielplatz, ein Tiergehege sowie ein neues, modernes Kaffeehaus und ein blickdicht gelegener Teil für FKK-Begeisterte. Der zu Rothenfels gehörige Forstbetrieb und der Wald sind für Betreiber und Gäste von unschätzbarem Wert. Waldbaden und Wandern in den Wölzer Tauern sorgen für Energie und Erholung. Bewirtschaftete Hütten in den Wölzer Tauern laden zu kulinarischen Genüssen und zu atemberaubenden Panorama-Plätzen ein.

CAMPING-INFO: Camping Rothenfels, Bromach 1, A-8832 Oberwölz, Tel.: 0043-676/5552003, camping@rothenfels.at, www.camping-rothenfels.at

Fotos: Camping Rothenfels



MÜHLEN

CAMPING AM BADESEE

Mitten im Naturpark Zirbitzkogel-Grebenzen und direkt am Mühlner Badensee erwartet die Gäste ein naturnaher Urlaub mit vielen Möglichkeiten und allem Komfort. Die idyllische Umgebung lädt zum Wandern, Angeln, Baden, Biken oder einfach nur Natur genießen ein. Apropos genießen: Das „Zirbitzlamme“ gilt als besondere kulinarische Spezialität des angrenzenden Gasthauses, das mit Sonnenterrasse und gemütlicher Atmosphäre keine Wünsche offenlässt. 60 Stellplätze und neue Sanitäreanlagen stehen am Fuße des Zirbitzkogels für eine erholsame Auszeit zur Verfügung. Übrigens ist dieser familiäre Campingplatz der erste, der mit dem Wandergütesiegel Österreichs ausgezeichnet worden ist.

CAMPING-INFO: Camping am Badensee, Hitzmannsdorf 2, A-8822 Mühlen, Tel.: 0043-3586/2418 und 2204, Mobil: 0043-664/5734651, office@camping-am-badesees.at, www.camping-am-badesees.at

Fotos: Konrad Stückel, Tom Lamm



HIGHLIGHTS

Murau

Spirituelles Zentrum

Das Benediktinerstift St. Lambrecht als kulturelles und spirituelles Zentrum der Region erleben, das seit 944 Jahren eine prägende Rolle spielt und sowohl romanische, gotische als auch barocke Einflüsse erlebte. Ursprünglich als romanischer Bau errichtet, stürzte 1327 die Stiftskirche ein. Der gotische Neubau zog sich bis 1421 hin, bis die Stiftskirche und das Stift 1471 durch einen Brand beschädigt wurden. Unter Abt Benedikt Pierin (1638–1662) wurde die Barockisierung der Stiftskirche begonnen. Lassen Sie sich bei einer Stiftsführung in die spannende Klostersgeschichte entführen, vom Prälatensaal beeindrucken. Sehenswert ist auch die volkskundliche Sammlung sowie das Vogelmuseum. Achten Sie auf ein eventuelles Geläut der vier Tonnen schweren Glocke aus dem Jahre 1627.

www.murau-murtal.com



DAMPFZUG-ERLEBNIS

Schnaubend, dampfend und zischend – ein kurzer, schriller Pfiff – und schon verlässt der Dampfzug den Bahnhof Murau.

In historischen Waggons geht es 65 Kilometer durchs Obere Murtal, entlang der grünen Mur, durch malerische Gebirgskulisse, vorbei an Wald und Au. Ein Erlebnis, das jedes Eisenbahnherz höherschlagen lässt, ob für Groß oder Klein. In Stadl an der Mur kann das Befüllen des Wassertenders beobachtet und fotografiert werden. Kulinarische Schmankerl und steirische Harmonika-Livemusik warten an Bord. Auf den Fahrten dienstags und donnerstags gibt es einen Aufenthalt in Tamsweg, der sich bestens zum Besichtigen der Stadt eignet.



NOCKY FLITZER

Der Hit bei Groß und Klein ist die Alpen-Achterbahn Nocky Flitzer: Eine Rodelbahn, mit der man im Winter wie im Sommer spektakulär und sicher ins Tal flitzen kann. Schnittige Kurven führen durch den Zirbenwald. Kreisel, Wellenbahnen und Sprünge inklusive! Die 1,6 Kilometer lange Strecke des Nocky Flitzers ist einzigartig spektakulär. Von der Panorama-Bergstation (auf 2.000 Metern Seehöhe) geht es mit Blick auf den Turracher See durch den duftenden Zirbenwald. Ziel ist die Turracher Höhe auf 1.763 Metern Seehöhe. www.turracherhoehe.at





ERLEBNISWANDERWEG

Mit dem Erlebnisrundwanderweg „Wildes Lachtal“ wurde Mitte Juli 2021 ein spannender Rundwanderweg für die ganze Familie eröffnet. Der etwa vier Kilometer lange Weg verläuft auf einer Höhenlage zwischen 1.600 und 1.700 Meter Seehöhe und verbindet insgesamt 16 Erlebnisstationen. Der Zutritt ist kostenlos. Aber nicht nur Spaziergänger und Wanderer freuen sich über neue Angebote am Lachtal: Seit diesem Sommer führt eine Mountainbike-Strecke vom Lachtal zum Tauernwindpark. Der Wegverlauf setzt sich aus Stationen mit Motorik-Elementen, Balancierstrecken, einer Calisthenics-Station, Wasser-Station, Seilelschungel, Slack-Line, Streichelzoo und Klettermöglichkeiten zusammen.

www.wildeslachtal.at

Holzmuseum

Stolz präsentiert sich das Holzmuseum in St. Ruprecht ob Murau im Bezirk Murau mit seinem Dach und der außergewöhnlichen Dachgaube. Wie ein Diamant sticht sie aus dem Dach des Haupthauses, einem ehemaligen Rinderstall, hervor. Ein Symbol, das zeigen soll, dass das Traditionelle das Moderne nicht ausschließt. Tauchen Sie ein in eine „Holz-Erlebniswelt“ auf 10.000 Quadratmeter Gesamtfläche im Innen- und Außenbereich. Erleben Sie Holz in allen seinen Variationen von einst bis jetzt. Von der Vergangenheit bis in die Zukunft. Spielen mit Holz, Basteln mit Holz, Holz und Energie, Holz und Kunst, Holz und Handwerk und vieles mehr.

www.holzmuseum.at



Brauerei der Sinne

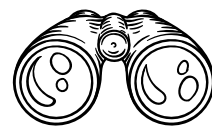
In der „Brauerei der Sinne“ nehmen die Besucher die Welt des Murauer Bieres mit allen Sinnesorganen wahr. Auf lebhafteste Art und Weise wird der Bierentstehungsprozess nähergebracht. Auf der zweistündigen Erlebnistour werden alle fünf Sinnesorgane mithilfe von audiovisuellen Stationen sowie Geruchs- und Gehörstationen angesprochen. Das Juwel der

„Brauerei der Sinne“ stellt die Schaubrauerei dar, eine Art Miniatur-Brauerei mit einer Ausstoßmenge von zehn Hektoliter. Wie es sich für eine Brauerei gehört, ist am Ende der Erlebnistour eine Verkostung von fünf Murauer Bier-Spezialitäten inbegriffen. Aus den intensiven Umbauarbeiten des 30 Jahre alten Brauereimuseums entstanden neben der zusätzlichen Ausstellungsfläche von 640 Quadratmeter unter anderem ein Aufzug und eine Rampe, die einen barrierefreien Zugang gewährleisten. Dauer der Führung: 2 Stunden, Eintritt: 16,50 Euro. www.murauerbier.at




Kärnten Aktiv genießen

Auf den rund 100 Kärntener Campingplätzen findet jeder seinen Lieblingsplatz – egal ob an einem Badesee oder am Fuße eines Bergs.



Die Sonne auf der Haut spüren und sich am milden Klima an warmen Badeseen erfreuen.



Endlich wieder einmal die Natur und die Freiheit genießen. Die wärmende Sonne auf der Haut spüren und sich am milden Klima im „nächstgelegenen Süden“ an warmen Badeseen erfreuen. Über sanfte Almen zum Gipfel wandern und beim Rückweg Richtung Tal in einer gemütlichen Hütte einkehren. In die Pedale treten, bis die Sonne untergeht und anschließend beim Wellness entspannen. Gemütlich auf einer Seeterrasse sitzen und sich durch die schmackhafte Kärntner-Alpen-Adria-Küche kosten. Selten war die Sehnsucht nach Natur und danach, sie mit allen Sinnen zu spüren größer. In Kärnten gibt es auf Schritt und Tritt zahlreiche Möglichkeiten, sich diese Sehnsucht zu erfüllen. Egal ob bei geführten Touren wie Gletschertrekking oder Rotwildbeobachtungen, einsamen Sonnenaufgangswanderungen und Yoga direkt am See oder bei Entdeckungsreisen auf Kärntens Panoramastraßen, die einen wunderbaren Einblick in Flora und Fauna geben. Nachfolgend einige Tipps:

WANDERUNGEN AUF SLOW TRAILS

Wer das Wandern nach der Winterpause langsam angehen und sich von der Landschaft inspirieren lassen möchte, findet mit den Kärntner Slow Trails genau das Richtige. Die entspannten Wanderwege in der Nähe der Seen sind maximal zehn Kilometer lang und mit nicht mehr als 300 Höhenmeter angelegt. Jeder der elf Slow Trails hat seinen eigenen Charakter, seine eigene Geschichte – mal mystisch verwunschen, mal mit architektonisch spannenden Elementen, mal mit umwerfenden Weitblicken.

Einer der drei Slow Trails am Millstätter See hat eine lange Tradition als Weg mit besonderen Qualitäten. Der 2,6 Kilometer lange Rundweg am Fuße des geheimnisvollen Weltenberg Mirnock, der auch Heimat der Sage vom Mirnock-Riesen und dessen unglücklicher Liebe zu einer Fischertochter ist, bietet immer wieder atemberaubende Ausblicke auf den Millstätter See.

Der Slow Trail Römerschlucht am Wörthersee entführt die Wanderer ein wenig weg vom pulsierenden Leben des berühmten Sees und doch bleibt dieser zum Greifen nah. Der 6,7 Kilometer lange Slow Trail startet in der mystisch anmutenden, schattigen Römerschlucht, deren Bach über mit Moos bewachsene Steine ins Tal plätschert. Am oberen Punkt der Römerschlucht angekommen, öffnet sich die idyllische Landschaft – und der nun sanfte Waldweg führt

In Kärnten gibt es zahlreiche Möglichkeiten, sich Sehnsüchte zu erfüllen – ob bei geführten Touren, romantischen Sonnenaufgangswanderungen oder kulinarischen Freuden.





Mountainbiken: ein genussvolles Berg-Seen-Erlebnis

Mit dem Bike hinauf auf grasgrüne Gipfel, die mit herrlichen Weitblicken locken, rund um warme Badeseen, die in der Sommersonne glitzern. In Kärnten finden leidenschaftliche Mountainbiker viele abwechslungsreiche Strecken inmitten einer unverfälschten Naturlandschaft. Insgesamt stehen Mountainbikern in Österreichs südlichem Bundesland nicht weniger als 3.000 legalisierte Mountainbike-Kilometer und Dutzende Trails zur Verfügung. Was einen Bike-Urlaub in Kärnten zusätzlich attraktiv macht: Der weltweit längste Flow-Country-Trail in Bad Kleinkirchheim (15 Kilometer), die 2020 eingeführte Bike Card und die Angebote rund um die Initiative „Flow Trails Kärnten“ gemeinsam mit sechs Sommerbergbahnen.

um den einsamen Forstsee hin zur Veldener Aussicht, einem idealen, gern frequentierten Logenplatz mit Blick in die gleichnamige türkisgrüne Bucht.

Ein außergewöhnliches Kultur- und Naturerlebnis bietet der Slow Trail Bleistätter Moor am Ossiacher See, bei dem man durch mystische Moorlandschaften, vorbei an nahezu unberührten Uferpassagen und begleitet vom Blick auf den bewaldeten Bergzug der Ossiacher Tauern und der Gerlitzten Alpe wandert.

Der Weg führt ab dem Domenig Steinhaus, in dem regelmäßig hochkarätige Veranstaltungen stattfinden, entlang der Uferpromenade vorbei an einigen Höfen und weiter ins weitläufige Bleistätter Moor. In dessen runden Weihern spiegeln sich die Wolken, von den Aussichtstürmen und kleinen Brücken kann man den Blick über die weiten Flächen schweifen lassen und sich der Musik der Natur hingeben, wenn Libellen leise ihre Flügel schlagen, das Wasser sanft gluckst oder das Schilf im Wind raschelt. Als Variante ist eine Kombination des Slow Trails mit der Ossiacher See Schifffahrt möglich.

Auch der 11,6 Kilometer lange, türkisblaue Weissensee, berühmt für seine fjordartige Landschaft und als einziger See Kärntens ohne Umfahungsstraße, bietet ein perfektes Slow-Trail-Szenario. Auf 8,8 Kilometer führt der Uferweg mit einsamen Buchten und Ruheplätzen, begleitet von der Kulisse der Gailtaler Alpen mit Ausblicken zu den stolzen Lienzer Dolomiten. Er ist wahlweise von Neusach (Ronnacherfels) zum Ostufer oder in umgekehrter Richtung zu begehen

und mit dem umweltfreundlichen Linienschiff „MS Alpenperle“ kombinierbar.

RADTOUR KÄRNTEN SEEN-SCHLEIFE

Den frischen Fahrtwind spüren und mit der milden Frühlingssonne um die Wette strahlen – so fühlen sich Radtouren in Kärnten an. Egal ob mit Mountainbike, Rennrad oder energiegeladenem E-Bike. Eine besonders attraktive Radtour in Österreichs südlichem Bundesland ist die „Große Kärnten Seen-Schleife“. Die 340 Kilometer lange Runde gleicht einer liegenden Acht und führt abwechselnd an zehn Seen und entlang von Flussufern zu idyllischen Aussichtsplätzen. Kein Rad im Urlaubsgepäck? Kein Problem. Da helfen das kärntenweite Radverleihsystem „Kärnten rent e-Bike“ mit rund 50 Verleihstationen und eine gut ausgebaute Infrastruktur mit Shuttles, Bahn und Schiffstransfer.

100 SEHENSWÜRDIGKEITEN GRATIS BESUCHEN

Museen, Bergbahnen, Erlebnisbäder, Schifffahrt, Panoramastraßen, Freizeit- und Erlebnisangebote. Die Kärnten Card macht's möglich. Außerdem gibt es zahlreiche regionale Bonuskarten. Weitere Infos sowie Prospektmaterial zu den Angeboten findet man im Internet unter www.radland.karnten.at. Die schönsten Routen sind auf www.touren.karnten.at mit GPS-Daten, Kartenmaterial abrufbar.

KÄRNTENS STÄDTE ENTDECKEN

Ein Urlaub im sonnigen Süden Österreichs steht für Wandern, Biken, Baden in warmen Badeseen und Kulinarik. Echte Geheimtipps sind auch Kärntens Städte: Klagenfurt am Wörthersee, Kärntens Hauptstadt, mit imposanter historischer Altstadt, dem italienischen Palais und Kulturschätzen wie dem Wappensaal, dem Museum Moderner Kunst Kärnten und einem weiteren großen Kulturangebot, Villach mit mediterraner Lebensart und lebendigem Brauchtum, das mittelalterliche Friesach mit Burgbau, die Büchsenmacherstadt Ferlach mit dem Jagdmuseum oder Bleiburg mit dem Werner-Berg-Museum.

CAMPING IN ÖSTERREICHS SÜDEN

Camping in Kärnten ist zu jeder Jahreszeit ein echtes Urlaubsabenteuer. Das südlichste Bundesland Österreichs fasziniert mit einer wundervollen Seenlandschaft, dem höchsten Berg des Landes sowie malerischen Städten.

Auf den mehr als 100 Campingplätzen mit 16.000 Stellplätzen findet jeder seinen Lieblingsplatz – egal ob an einem Badensee, am Fuße eines Berges, am Flussufer, am Bauernhof oder auf einem der FKK-Campingplätze. Und für Gäste ohne Campingausrüstung bieten sehr viele der Kärntner Campingplätze moderne Mobilheime, urige Holz-Chalets, komplett eingerichtete Ferienwohnungen und Mietcaravans an.



INFORMATIONEN

Unter www.camping.at oder im kostenlosen Camping und Caravaning Magazin mit rund 50 ausgewählten Camping-Gastgebern. Zu bestellen unter www.camping.at oder bei der Urlaubsinformation Kärnten, Tel.: 0043-463/3000, E-Mail: info@kaernten.at, www.kaernten.at



Fotos: Kärnten Werbung Franz Gerdl, Martin Hofman, Heiko Mandl, Gert Perauer, Sam Straus

**Bild links: imposanter Blick auf den idyllisch gelegenen Weissensee.
Bild oben: Brotbacken im Lesachtal nach Slow-Food-Philosophie.**



Slow Food in Kärnten

Slow Food ist die weltweit größte Bewegung für bewusste Esskultur und nachhaltige Lebensmittelproduktion. Ein Megatrend, der die Zukunft nicht nur prägt, sondern auch gestaltet. Gut, sauber und fair. Der Slow Food Guide Kärnten nimmt den Gast mit auf eine kulinarische Reise durch Kärnten, lässt ihn hinter die Kulissen nachhaltiger Kreislaufwirtschaft und in die Kochtöpfe Gastgeber blicken, die ganz besonders auf die heimischen Produkte setzen. Er verrät alles über beliebtesten Slow Food Restaurants. Kostenlos bestellen: www.slowfood-kaernten.at



Camping in Kärnten

STERNSTUNDEN UNTERM HIMMEL

Camping in Kärnten bedeutet, die Natur in ihrer unmittelbaren Form zu erleben. Den frischen Wind in den Haaren spüren, zu sehen, wie die letzten Sonnenstrahlen über das Wasser tanzen und noch einmal kopfüber in den See eintauchen. Finden Sie Ihren Lieblingsplatz in Kärnten.



REGION VILLACH - FAAKER SEE - OSSIACHER SEE

Camping Bad Ossiacher See
www.camping-ossiachersee.at

Seecamping Berghof
www.seecamping-berghof.at

Terrassen Camping Ossiacher See
www.terrassen.camping.at

Wellness Seecamping Parth
www.parth.at

Ideal Camping Lampele
www.lampele.at

See-Camping Mentl
www.camping-mentl.at

Strandcamping Anderwald
www.campinganderwald.at

Strandcamping Gruber
www.strandcamping.at

Seecamping Hoffmann
www.seecamping-hoffmann.at

Seecamping Blasge
www.blasge.at

Seecamping Kölbl
www.camping-koelbl.at

Familiencamping Poglitsch
www.kindercamping.at

Camping Fischerhof Glinzner
www.glinzner.at

Seecamping Plörz
www.camping-ploerz.at

HOHE TAUERN - NATIONAL- PARK-REGION IN KÄRNTEN

Camping am Waldbad
www.camping-waldbad.at

HOCHoben
www.hochoben.at

**Camping am Bauernhof -
Bergfriede**
www.camping-bergfriede.com

Camping Oberdrauburg
www.oberdrauburg.at

Camping Berggruss
www.berggruss.at

Familien-Camping Reiter
www.camping-reiter.at

Nationapark-Camping
www.bergcamping.at



Eins werden mit der Natur und die Hektik des Alltags weit hinter sich lassen. Ob alleine, mit Familie und Freunden oder mit dem vierbeinigen Begleiter.

NASSFELD-PRESSEGER SEE/LESACHTAL/WEISSENSEE

Schluga – Camping
www.schluga.com

Alpencamp Kärnten
www.alpencamping.net

Camping Knaller Weissensee
www.knaller.at/camping

Terrassencamping Ronacher
www.campingronacher.at

Alpenferienpark Reisach
www.alpenferienpark.com

DER MILLSTÄTTER SEE. DAS JUWEL IN KÄRNTEN.

Camping Brunner am See
www.camping-brunner.at

Komfort-Campingpark Burgstaller
www.burgstaller.co.at

**Seecamping und Schwimmbad
Camping Mössler** www.moessler.at

**FKK und Textil Terrassencamping-
Strandbad Pesenthein**
www.pesenthein.at

Camping Gauglerhof
www.gauglerhof.com

Happy-Camping Golser
www.happycamping.at

Camping Neubauer
www.camping-neubauer.at

REGION WÖRTHERSEE

FKK-Camping Müllerhof
www.fkk-camping.at

FKK-Camping Sabotnik
www.fkk-sabotnik.at

Camping Village Wörthersee
www.campingvillage.at

Camping Maltschacher Seewirt
www.seewirt-spiess.com

REGION KLOPEINER SEE – SÜDKÄRNTEN UND CARINICA-REGION ROSENTAL

Camping Rosental Rož
www.roz.at

Naturcamping Juritz
www.camping-juritz.com

Camping Breznik
www.breznik.at

Ilsehof am Turnersee
www.ilsehof.at

Petencamping Pirkdorfer See
www.pirkdorfersee.at

LIESER- UND MALTATAL – DAS FAMILIENTAL

Terrassencamping Maltatal
www.camping-maltatal.at

HIGHLIGHTS *Kärnten*




Wörthersee

Der Wörthersee ist der größte See Kärntens und aufgrund seiner klimatischen Lage einer der wärmsten Alpenseen. Im Sommer erreicht das Wasser – übrigens Trinkwasserqualität – bis zu 28 °C. Friert der See zu, wird er zum größten natürlichen Eislaufplatz Österreichs. Gelegen in der Senke des Mittelkärntner Berglandes, umgibt ihn eine traumhafte Bergkulisse. Im Süden sieht man bis zu den Karawanken und im Norden die Ausläufer der Ossiacher Tauern. Für Aktive bieten sich rund um den See abwechslungsreiche Radtouren an, wahlweise mit dem Rennrad, dem E-Bike oder dem Mountainbike. Eine Zeitreise erlebt man bei einer Radtour entlang der bekannten Wörthersee-Architektur. www.austria.info

Greifvogelschau

In ca. 40-minütigen Vorführungen erlebt man die frei am Himmel fliegenden Greifvögel im Aufwind der berühmten Burg Landskron. Verhalten und Lebensgewohnheiten dieser zum Teil bedrohten Tiere werden in den Vorführungen ausführlich und spannend erläutert. Das primäre Ziel der Greifvogel-Flugschau ist, den Menschen die Greifvögel näher zu bringen und ihnen Wissenswertes zu vermitteln. Alle Vögel stammen zur Gänze aus Nachzuchten. Täglich finden die beeindruckenden Flugschauen auf der Adlerarena Burg Landskron statt. www.adlerarena.com



GRÖSSTES KEYBOARDMUSEUM DER WELT

Das Eboardmuseum in Klagenfurt wurde 1987 von Prix Gert gegründet. Somit war es weltweit das erste Museum dieser Art. Im Gegensatz zu etlichen virtuellen Keyboardmuseen sind im Eboardmuseum alle Exponate unter einem Dach auf 2.000 m² ausgestellt und können dort bespielt, getestet, berührt, berochen, fotografiert und auch gesampelt werden. Zurzeit sind es über 2.000 Exponate, wobei der Schwerpunkt natürlich auf elektronischen Tasteninstrumenten wie Synthesizer, E-Piano, elektromagnetische Hammonds, Elektro-Orgeln, Melotrons und String Ensembles liegt. www.eboardmuseum.com

ZIEMLICH EXOTISCH

Der Reptilienzoo Happ in Klagenfurt am Wörthersee ist der artenreichste Reptilienzoo in Österreich. Der beliebte Zoo hat täglich geöffnet. Das gesamte Freigelände (4.000 m²) ist zugänglich. Natürlich finden auch die beliebten Schlangenvorfürungen statt, die im Preis inkludiert sind und wo auch die Möglichkeit besteht, die Tiere hautnah zu erleben. Riesenschildkröten, Wasser- & Landschildkröten, Österreichs heimische Schlangen, Klaperschlangen im Freien, Leguane und Agamen können unter Einhaltung der Sicherheitsmaßnahmen (Coronavirus) auch im Innenbereich besichtigt werden.

www.reptilienzoo.at



PYRAMIDENKOGEL

Der 71 Meter hohe Aussichtsturm Pyramidenkogel aus Stahl und Holz steht in Keutschach. Der Turm mit dem schönen Panoramablick zählt zu Kärntens beliebtesten Hauptattraktionen. Am Pyramidenkogel kann man 120 Meter in die Tiefe rutschen, die längste Gebäuderutsche Europas. Sie startet in 51,4 Metern Höhe und führt Wagemutige im Inneren des Turms verlaufend elegant und abenteuerlich zum Eingangsbereich zurück. Die spektakuläre Edelstahlrutsche ist zudem die schnellste und wohl eleganteste Abstiegsvariante des höchsten Holz-Aussichtsturms der Welt. www.pyramidenkogel.info



Maischerl mit Sauerkraut

Zutaten

für 4 Personen

- 1 kg Kopf- und Schulterfleisch vom Schwein
- 300 g Rollgerste
- 300 g Semmeln
- 100 g Grammeln
- 100 g Zwiebeln
- Suppe
- Salz, Pfeffer, Knoblauch, Majoran
- Schweinenetz

Zubereitung Zuerst die Zwiebeln schneiden und in Schweinefett anrösten. Danach die Grammeln zubereiten. Dafür Schweinespeck mit einem Fleischwolf faszieren und in einer Pfanne „auslassen“. Das weiße Fett abseihen, danach sind die Grammeln fertig. Das gekochte Kopf- und Schulterfleisch ebenfalls faszieren. Weiter geht es mit der Zubereitung der Masse für die Kärntner Maischerl. Dazu eingeweichte Semmelwürfel mit gekochter Rollgerste, Zwiebeln und Grammeln vermengen. Danach das Fleisch dazugeben und würzen. Die Maischerl-Masse wird zu guter Letzt zu einem Krapfen geformt und danach in ein Schweinenetz gegeben. Die Maischerln eine halbe Stunde lang bei 180 Grad braten. Serviert wird das traditionelle Kärntner Gericht mit Bratkartoffeln und Sauerkraut.





TIROL

EHRWALD

AUF DER SONNENSEITE KOMFORT ERLEBEN

ZUGSPITZ RESORT - EHRWALD

Umgeben von dichten Wäldern und direkt an der Tiroler Zugspitzbahn gelegen ist das Zugspitz Resort in Ehrwald ein echter Traumplatz für Familien und Aktivurlauber.

Das Zugspitz Resort liegt nordöstlich des Skiorts Ehrwald – in exklusiver Lage inmitten von Wäldern, unmittelbar am Fuß des höchsten Bergs Deutschlands. Direkt am Gelände befindet sich die Talstation der Tiroler Zugspitzbahn, die die Besucher in nur zehn Minuten auf den 2.962 Meter hohen Gipfel bringt.

Die Anlage ist ideal für Campingfans, die einen unabhängigen Aktivurlaub in den Bergen verbringen, gleichzeitig aber nicht auf Komfort und umfangreiche Freizeiteinrichtungen verzichten möchten.

Die 30 Standardplätze in malerischer Lage verfügen über Stromanschluss und WLAN. Sehr beliebt sind auch die De-luxe-Plätze. Diese Parzellen sind zusätzlich mit Satellitenempfang sowie Wasser- und Abwasseranschlüssen ausgestattet. Alle Einrichtungen des Campingplatzes sind in wenigen Schritten erreichbar.

Das Badehaus Deluxe im alpinen Stil verspricht eine moderne Atmosphäre und ist aus natürlichem Holz gefertigt. Badezimmer mit WC, Doppelwaschbecken und Dusche oder Wanne garantieren hohe Privatsphäre. Außerdem sind eine



*Das Resort liegt
neben der Tiroler
Zugspitzbahn – 10
Minuten dauert der
Gipfelsturm.*

**Gäste im Zugspitz
Resort in Ehrwald
genießen den Blick
auf die Bergwelt.
Selbst Kinder finden
eine altersgerechte
Badelandschaft vor.**

komplett eingerichtete Gemeinschaftsküche, ein Waschsalon und Toilettenbereiche vorhanden.

FAMILIEN- UND ERLEBNISRESORT

Wer im Zugspitz Resort einen Stellplatz bucht, genießt kostenlosen Eintritt in die 1.500 Quadratmeter große Spiele- und Wasserwelt. Der wohlrig temperierte Panoramapool im Hallenbad führt über ein Verbindungsbecken in den beheizten Außenpool. Im Innenbereich gibt es zudem eine Badelandschaft für Kinder mit drei Planschbecken, Wasserrutschen und einem Piratenschiff.

Jüngere Gäste toben sich zudem auf den zahlreichen Spielplätzen aus, vergnügen sich mit der Elektro-Kartbahn, klettern an der Boulderwand oder schauen im Kino Filme und nehmen dank Kinderanimation an abwechslungsreichen Abenteuerprogrammen teil. Erholungssuchende und Eltern, die sich eine kleine Auszeit vom Alltag erhoffen, dürfen sich währenddessen auf entspannende Saunagänge freuen.

Neben einer großen Sonnenterrasse stehen Lounge-Areas mit Hotelbar, Zigarren- und Weinlounge für gemütliche Abendstunden zur Verfügung. Für jene, die sich lieber selbst versorgen möchten, findet sich ein großer Shop für alle Dinge des täglichen Bedarfs (Brötchen, Getränke, Snacks etc.) im Eingangsbereich des Resorts. Zusätzlich gibt es auch ein Restaurant mit einem tollen Take-Away-Angebot.

Im Sommer ist die Anlage der ideale Ausgangspunkt wunderschöner Wander- und Mountainbike-Touren in der Region. Im Winter stehen 87 Liftanlagen für etwa 213 Pistenkilometer in unmittelbarer Nähe sowie zahlreiche Winterwanderwege und Loipen, direkt ab dem Resort, zur Verfügung.



Fotos: Zugspitz Resort



CAMPING-INFO

Zugspitz Resort, Obermoos 1, A-6632 Ehrwald, Tel.: 0043-5673/2309, welcome@zugspitz-resort.at, www.zugspitz-resort.at
110 Touristenplätze, WLAN, ganzjährig geöffnet, Hunde erlaubt, Preis pro Nacht*: 110 Euro *Vergleichspreis für eine dreiköpfige Familie in der HS plus Standplatz

HIGHLIGHTS

Zugspitze



Tier- und Spielpark

Ziegen, Hasen, Lamas und sogar Affen: Sie alle haben im Tier- und Spielpark Bichlbach ein besonders gemütliches Zuhause gefunden. Die meisten der geräumigen Gehege sind mit Leitern ausgestattet. Geschwind ein Stück geklettert – und schon sind Kinder und Erwachsene den vielen Tieren ganz nah. Füttern und streicheln erlaubt: Getreu diesem Motto verbringt die ganze Familie in der Tiroler Zugspitz Arena tierisch gute Momente. Abgesehen von aufregenden Erlebnissen im Tierpark laden eine großzügige Spielarea, die Märchenwelt und das größte Schaukelpferd der Welt zu purem Spielspaß ein. Nicht zu vergessen: das Kinder-Autodrom für die Rennfahrer von morgen.
<http://zugspitzarena.com>

Berwanger Schnaps

Seit mehr als 25 Jahren führt die Berwanger Schnapsbrennerfamilie Rosen eine Tradition, die in Tirol bereits lange gepflogen wird, fort – das Destillieren von Edelbränden aus Früchten, Wurzeln und Beeren. Neben den typischen Tiroler Spezialitäten stellt die Familie Rosen auch noch zwei Besonderheiten her, die es ausschließlich in Berwang gibt: Bergheublumenbrand und Rosenmispelbrand. Für interessierte Menschen besteht die Möglichkeit, in einem Kurs die Kunst des Schnapsbrennens zu erlernen. www.beim-schnapsbrenner.at



SCHÖNE AUSSICHTEN

Aussichtsplattform Tuftl Alm: Auf 1.486 m Seehöhe hat man einen großartigen Ausblick über den Lermoos Talkessel. Mit Blick auf das Wettersteingebirge, die Mieminger Kette, die Lechtaler und die Ammergauer Alpen hinterlässt das Panorama einen bleibenden Eindruck. Auch weniger geübte Bergsportler haben eine durchaus positive Erfahrung und ein schönes Erlebnis. Vor allem für Kinder ist dies ein Abenteuer. <http://zugspitzarena.com>






MOOSLES ZAUBERWALD

Moosle freut sich über alle kleinen und großen Besucher im Zauberwald. Der interaktive Spiel- und Erlebnispfad mit neun zauberhaft verspielten Stationen für die ganze Familie. Bei jeder Station findet man eine Tafel mit Hinweisen zur Benutzung und Buchstaben sowie Ziffern für das Lösungswort oder die Lösungszahl. Mit der richtigen Lösung erhält jeder, der mitmacht, an der Talstation der Grubigsteinbahnen oder im Tourismusbüro Lermoos eine Überraschung von Moosle. Der Zauberwald ist leicht begehbar, jedoch nicht kinderwagentauglich. <http://zugspitzarena.com>

MIT DEN BESTEN AUSSICHTEN

Die Erlebniswelt „Faszination Zugspitze“ in der Bergstation bietet dem Besucher Einblicke in die Geschichte rund um die Zugspitze, den Bau der ersten Seilbahn Tirols und gegenwärtige Impressionen. Die Ausstellung zieht den Betrachter mit historischen Aufnahmen, der höchstgelegenen 3-D-Show Europas, diversen Filmvorstellungen, einem Glasboden mit Blick in die Tiefe, einer begehbaren Landkarte und vielem mehr in ihren Bann. Der Kosmos der Schneeflocken – mit der Tiroler Zugspitzbahn in Europas erste kleine Schneekristall-Welt „Der Schneekristall“, der Name dieses Besucherzentrums. www.zugspitze.tirol



Tiroler Speckknödel

Zubereitung Etwas warme Milch über die klein geschnittenen Semmeln oder das Knödelbrot gießen und ein paar Minuten einziehen lassen. Inzwischen den Speck in Butter anrösten.

Die restliche Milch, Eier und die Speckwürfel zum Brot geben, salzen und alles von Hand vermischen. Die Semmelbrösel darunter mischen. Wenn der Teig zu nass ist, noch mehr Brösel hinzufügen. Mit nassen Händen 8 bis 12 gleich große Knödel formen und diese 10 bis 15 Minuten in leicht köchelndem Salzwasser ziehen lassen.

Die Tiroler Speckknödel in eine große Schüssel geben, mit Brühe übergießen und mit Schnittlauch bestreuen. Dazu Krautsalat servieren.

Tipp für Vegetarier: Einfach die Speckwürfel durch Käsewürfel ersetzen und eine Gemüsebrühe verwenden, schmeckt mindestens genauso gut.



Zutaten

- 5 alte Semmeln oder 250 g Knödelbrot
- Salz
- ¼ l Milch
- 2 Eier
- 3 EL Semmelbrösel
- 80 g Speck, sehr fein gewürfelt
- 30 g Butter
- Schnittlauch
- Salzwasser
- 1½ l Gemüse- oder Rinderbrühe



Unterwegs Zuhause

... mit dem richtigen Zubehör

Ob Kurztrip oder Jahresurlaub, ob Einsteiger oder erfahrene Camper: Oft stellt man erst auf Reisen fest, was das mobile Zuhause noch gemütlicher machen könnte, welche technischen Ergänzungen sinnvoll wären und ob beispielsweise in puncto Sicherheit Optimierungsmöglichkeiten bestehen. Interessantes und nützliches Zubehör finden Sie auf den folgenden Seiten. Viel Spaß beim Stöbern.



www.swarovskioptik.com

FUNKTIONALE OUTDOORBESKLEIDUNG

Vom bequemen T-Shirt bis zur wasserdichten Outdoor Jacke – funktionale und langlebige Bekleidung für Ihre Abenteuer in der Natur.

SWAROVSKI OPTIK steht seit mehr als 70 Jahren für unvergessliche Erlebnisse in der Natur. Unsere Kundinnen und Kunden auf der ganzen Welt sind leidenschaftliche Naturliebhaber wie wir und verbringen gerne viel Zeit draußen. Was lag daher näher, als eine Gear-Kollektion zu entwickeln, die diesen Anforderungen gerecht wird - als perfekte Ergänzung zu unseren fernoptischen Geräten.

Ein funktionaler Rucksack für Ihren Tagesausflug hat die ideale Größe und eine genau durchdachte Inneneinteilung zum Verstauen von Ferngläsern und Teleskopen. Ein Merino Hoody ist bequem zu tragen, temperaturregulierend und perfekt für Wanderungen geeignet. Hochwertige Handschuhe wärmen die Finger bei langem Beobachten. So sind alle Produkte unserer GEAR-Kollektion genauestens durchdacht, funktional bis ins kleinste Detail und perfekt auf Ihre Bedürfnisse draußen in der Natur abgestimmt.

UNTERWEGS SCHLAFEN WIE DAHEIM

Der ideale Begleiter auf Campingreisen kommt aus dem Haus smart textile solutions GmbH. Unter der Linie TOPPERNACHMASS stellt die Firma von der Schwäbischen Alb Matratzentopper her und sorgt damit für Schlafkomfort auf Rädern.

Für mehr Nachhaltigkeit ist im Topper kein Schaumstoff enthalten; nur Abstandstextilien kommen zum Einsatz. Diese Textilien sind mit inneren Kanälen ausgestattet und ermöglichen somit eine optimale Luftzirkulation, sowie eine hervorragende Wärme- und Feuchtigkeitsableitung. Außerdem sind sie sehr leicht, formstabil und druckentlastend.

Der Bezug wird aus superweichem Abstandsgestrick

gefertigt und wurde dafür konzipiert, um direkt darauf zu schlafen. Ein Spannbettuch kann man sich sparen. Topperkern und -bezug sind maschinenwaschbar.

Auf das Gewicht und Packmaß kommt es an. Der Topper bietet aber viel mehr: einen maximalen Schlafkomfort bei minimalem Gewicht und niedriger Bauhöhe, auch bei großen Maßen. Verstaut wird der Topper ganz einfach: zusammengerollt lässt er sich platzsparend wegräumen.

Maßanfertigung made in Germany!

Alle Topper werden auf die Bedürfnisse des Kunden zugeschnitten und maßgeschneidert in Winterlingen hergestellt. Gerne kann ein persönlicher Beratungstermin - ideal als Zwischenstopp zum Urlaubsziel - vor Ort gebucht werden.



www.toppernachmass.de

DEN CAMPINGURLAUB GENIEßEN – MIT DEM RICHTIGEN ZUBEHÖR VON REIMO

Immer mehr Menschen aller Altersgruppen machen Campingurlaub. Sie genießen das Leben im Freien und die Unabhängigkeit von vorgegebenen Abläufen. Ob im Zelt, im Campingbus, im Reisemobil oder im Caravan – man erlebt seine Traumziele intensiv. Um die Freude am Urlaub zu steigern, wird auch das richtige Zubehör benötigt. Hier bietet Reimo eine vielfältige Auswahl an Camping-Artikeln. Vom formschönen Camp4-Gasgrill „Family“ über die bequemen und zweckmäßigen Möbel, wie z. B. dem stylischen Stuhl „Joplin“ und dem Bambus-Tisch von HolidayTravel, über das leichte und besonders haltbare Melamin-Geschirr bis zu den praktischen Vorzelten, die in verschiedenen Größen erhältlich sind. Bei Reimo finden Sie hochwertige Produkte aller bekannten Anbieter von Camping-Artikeln, die Ihnen lange Zeit Freude bereiten, zu attraktiven Preisen.

Und wer dann nicht mehr loskommt vom Campen, der bekommt bei Reimo auch komplett ausgestattete Campingbusse, Wohnwagen oder Reisemobile in allen Größen. Da bleibt kein Wunsch mehr offen.



www.reimo.com

SOLARGENERATOR

Bleiben Sie beim Camping immer maximal mit Strom versorgt mit dem Jackery Solargenerator! Die tragbare Powerstation funktioniert in Kombination mit einem faltbaren Solarpanel als unabhängige, flexible Stromquelle zu jeder Zeit und an jedem Ort – egal ob unterwegs, auf dem Campingplatz, beim Freistehen oder sogar Wildcampen.

Laden Sie die Powerstation vorab via Solarpanel, über die Wandsteckdose oder den Autozigarettenanzünder auf. Dann ist dieser Stromspeicher bereit, Ihre Campinggeräte mit Strom zu versorgen und volle Kraft

in Ihr Abenteuer zu bringen!

Die Stromausgänge umfassen einen 12V DC Autoanschluss sowie USB-C/A-Anschlüsse, um Ihre kleinen Elektronikgeräte wie Handy, Laptop und Kamera aufzuladen. Außerdem haben sie auch eine 230V Standard-Wechselstrom-Schuko-Steckdose für Computer-Ladegeräte und Kleingeräte, um Kühlbox, Kaffeemaschine usw. für mehrere Stunden zu betreiben. Starten Sie die nächste Campingreise mit voller Energie!



www.amazon.de/jackery

DIE BALANCE HERSTELLEN

Als Reisemobilist erfährt man es immer wieder - unebene Standflächen gibt es an vielen Stellplätzen: Das Weinglas steht schräg, der Teller rutscht vom Tisch, man rollt immer in die eine Bettecke, der Absorberkühlschrank arbeitet nicht einwandfrei, das Wasser in der Dusche fließt nicht ab. Die Lösung,

um in die Balance zu kommen: Das Wohnmobil muss nivelliert werden! Am einfachsten gelingt der Ausgleich von Schräglagen mit dem EMUK Air-Lift. Das Druckluft-Hebekissen kann Bodenebenenheiten und Höhenunterschiede stufenlos von 1,5 cm bis 20 cm ausgleichen. Das Kissen hat eine Tragkraft von 11t (bei 6 bar) und wird einfach unter das anzuhebende Rad platziert. Die Befüllung erfolgt mit einer handelsüblichen Fußpumpe oder komfortabel mit einem 12V Minikompressor. Tipp: Mit einer Kreuzwasserwaage kann die Schräglage sowohl in Längs- als auch Querrichtung überprüft und rasch angepasst werden. Die besonders dicke Gummihaut mit dem Riffelprofil bietet den anzuhebenden Rädern rutschfesten Halt. Geht es weiter mit der Ferienfahrt – einfach Luft ablassen und das flache Kissen platzsparend verstauen.



www.emuk.com



www.fritz-berger.de

DER ZUBEHÖR-SPEZIALIST FÜR IHRE TRAUMREISE!

Fritz Berger ist Ihre Nr. 1 für Caravan-, Reisemobil-, Zelt- und Freizeitzubehör, hier finden Sie mit Sicherheit das passende Equipment für Ihr Traumziel.

Mit einem top Preis-Leistungsverhältnis und vielen relevanten Marken aus dem Campingbereich sowie aktuellen Neuheiten der „Berger“ Eigenmarke werden sowohl Einsteiger, als auch erfahrene Camper glücklich. Ob technisches Zubehör, funktionelle Ausrüstung, Melamingeschirr, Campingstühle, Grillzubehör oder Zelte und Schlafsäcke, bei Berger schlagen Camperherzen höher.

Für zusätzlichen Spaß auf dem Wasser an Ihrem Traumziel, entdecken Sie jetzt die Berger SUP-Sets der Marke Camptime, denn diese erfreuen sich auch unter Campern großer Beliebtheit. Camping-Spezialist Fritz Berger hat mit den Sets aufblasbare, leichte Boards im Programm, die sich zusammenfalten und unkompliziert in der mitgelieferten Transporttasche im Fahrzeug verstauen lassen.

DIE PROFIS FÜR MOBILE FREIZEIT

Alles rund ums Thema Zubehör lesen Sie stets aktuell in Reisemobil International, CamperVans und Camping, Cars & Caravans. Unsere Zubehörprofis sind ständig für Sie im Einsatz. Sie prüfen Produktneuheiten, stellen Marktübersichten zusammen und machen auch komplizierte technische Sachverhalte verständlich. Seit über 30 bzw. über 25 Jahren genießen Reisemobil International und Camping, Cars & Caravans bei der Leserschaft und in der Branche beste Reputation und bieten Rundum-Informationen zu allen Themen rund um Wohnmobile bzw. Wohnwagen. Das 2014 gegründete Zweimonats-Magazin CamperVans befasst sich ausschließlich mit Kastenwagen und Campingbussen. CamperVans gilt als erfolgreichste Markteinführung der letzten Jahre und ergänzt das Duo der beiden Monatstitel. Die sorgfältig recherchierten und ansprechend aufbereiteten Informationen in Reisemobil International, CamperVans und Camping, Cars & Caravans sind wichtige Orientierungshilfen für alle Campingfans.

shop.doldemedien.de



MAßARBEIT FÜR IHR REISEMOBIL: MATRATZEN VON MATRATZEOFFROADCAMPING.DE

Lassen Sie sich verwöhnen und gönnen Sie sich eine innovative Matratze nach Maß mit metallfreien Federelementen.

Das Flexima Federsystem ist im Kaltschaum eingearbeitet. Es stützt den liegenden Körper in jeder Position und bewirkt hohen Liegekomfort durch punktelastische Federelemente – für erholsamen und gesunden



Schlaf. Der Tencel Matratzenbezug lässt sich abzippen und waschen. Die Matratzen können in verschiedenen Härtegraden und ab 14 cm Höhe in jedem Maß nach Kundenwunsch gefertigt werden. Rundungen und Abschrägungen kosten keinen Aufpreis, die Preise starten ab Euro 551,- (Preisbeispiel bei 70 cm Breite)

Eine Flexima atmet mit Ihnen. Mit jeder Bewegung beim Schlafen drücken Sie feuchte, warme Luft aus dem Matratzenkern. Damit hat Feuchtigkeit keine Chance und es wird ein optimales Schlafklima erzeugt.

Wir freuen uns, für Sie eine Matratze nach Maß individuell anzufertigen!

www.matratzeoffroadcamping.de



„HEAT 2 GO“ – AKKU-HEIZKISSEN FÜR UNTERWEGS

Sie sind die perfekten Begleiter für alle, denen es unterwegs schnell zu kalt wird. Die kabellosen Akku-Heizkissen von heatme machen im Handumdrehen schön warm. Und die Wärme bleibt! Bei den flachen bunten Classic-Kissen mit eigenem Akku, Kontakt-Sensor und Trageschlaufe für mind. 3 Stunden, bei den fluffigeren Home-Kissen mit Powerbank sogar für bis zu 8 Stunden. Danach einfach wieder aufladen fürs nächste Mal.

Wer es ganz individuell haben möchte, der lässt sich die Classic-Kissen mit seinem Namen oder Lieblings-Motiv bedrucken. 11 Kissen-Farben und verschiedene Motive stehen zur Auswahl, aber auch jedes eigene Motiv oder Logo kann innerhalb von wenigen Tagen gedruckt werden.

www.heatme.de

ONLINE CamperWeeks 365 TAGE EIN ERLEBNIS

www.camperweeks.de

DIE NEUE VIRTUELLE CAMPINGWELT

Wer gerne digital unterwegs ist, schaut am besten gleich auf www.camperweeks.de vorbei. Die neue digitale Plattform bietet ganzjährig eine Übersicht von Herstellern und Marken aus allen Bereichen der Caravaningbranche: Reisemobile, Wohnwagen, Campervans, Zubehör, Händler, Reisen, Campingplätze... das Angebot wird ständig erweitert, regelmäßige Besuche lohnen sich. Aktuell ist das erste 3D-Modell eines Fendt-Caravans zu sehen! Machen Sie sich mit faszinierenden 360°-Einblicken selbst ein Bild vom neuen Fendt Bianco 465 SFH D und erleben Sie Caravaning fast wie in der Realität.

BESTENS AUSGESTATTET MIT ZUBEHÖR VON FRANKANA FREIKO

Kennen Sie das auch? Nach der langen Anreise haben Sie mal wieder Rücken und der Platz wartet auf die Lücke – sprich der Stellplatz für Ihren Wohnwagen ist extrem klein ausgefallen. Jetzt wäre zum Beispiel ein Mover aus dem Frankana Freiko Sortiment spitze. Egal wo Sie campen, ob in Deutschland, Österreich, der Schweiz oder im Tessin, mit Campingzubehör von Frankana Freiko sind Sie immer bestens ausgestattet und für jede Eventualität gerüstet.



Bei Ihrem Frankana Freiko Händler können Sie nicht nur bekannte Marken entdecken, sondern auch die Frankana Freiko Kollektion. Diese umfasst qualitativ hochwertige, farbenfrohe und edle Campingmöbel wie Campingstühle und -schränke, Vorzelte, Solaranlagen und mehr. Frankana Freiko legt besonders viel Wert auf die Langlebigkeit und Qualität der Artikel. Neben einer umfangreichen Auswahl an Ersatzteilen finden sich auch exklusive Produkte wie die spektakulären Magnetsets von Brugger im Sortiment. Natürlich stößt der Camper im Portfolio auch auf viele Artikel aus Kunststoff. Seit einigen Jahren erweitert Frankana Freiko die Produktpalette jedoch immer mehr um nachhaltig produzierte Artikel.



www.frankana.de



BAYERBACH

Bayerbach

URIGE GEMÜTLICHKEIT

Beim Vital CAMP Bayerbach handelt es sich um einen jungen, dynamischen Platz, modern bayerisch angehaucht, mit herausragendem Spa-Bereich und einem weiten Blick ins Rottal.

VITAL CAMP BAYERBACH

Wer Wellness hört, hat unweigerlich Bilder von Entspannung, Massagen, Saunalandschaften und Verwöhnurlaub im Kopf. Dazu bunte Handtücher, Kosmetikbehandlungen, Kerzen und aufeinandergestapelte Kieselsteine: Das sind kleine und für viele kostbare Fluchten – der erhsehnte Ausgleich zum anstrengenden Alltag.

So auch im Vital CAMP Bayerbach. Das mit illusionistischen Malereien gestaltete Thermalhallenbad und der atmosphärische Saunabereich strahlen eine angenehme Ruhe aus – der ideale Ort, um Energie zu tanken. Das circa 32 Grad warme Wasser auf Schwefelbasis wirkt beruhigend, stärkt die Abwehrkräfte und lockert verspannte Muskulatur. Eine Wohltat. Ganz

wichtig: Zeit nehmen für behagliche Stunden, um Geist und Seele in der behaglichen Saunawelt zu regenerieren – egal, ob in der neuen Außen-sauna, in der Bio-Sauna, in der finnischen Sauna, im Tepidarium oder im Rasulbad. Bewegung und Entspannung sind ein wichtiger Bestandteil für die Gesundheit, das körperliche und seelische Wohlbefinden. Deshalb geht es beim Fit- & Vital-Programm bewegt durch die Woche. Fast täglich erwartet den Gast ein attraktives Sport- und Entspannungsprogramm. Schon ein paar Minuten am Tag aktivieren Muskeln und Energie, steigern die Leistungsfähigkeit. Alle Trainingsübungen werden von professionellen Trainern unter Anleitung durchgeführt, sind leicht zu erlernen – ideal für



Umgeben von weiten Feldern und bewaldeten Hügeln laden gleich drei glasklare Naturseen zum erfrischenden Badespaß ein. Indoor verspricht das hauseigene Thermalhallenbad mit angeschlossenen Spa-Bereich und verschiedenen Saunen und einem Dampfbad Erholung und Entschleunigung.



Top-Komfort und echte Gastfreundschaft garantieren Entspannung



Fotos: Vital CAMP Bayerbach

Jung und Alt. Eine Praxis für physikalische Therapien mit Kassenzulassung und ein Beautystudio ergänzen das Angebot.

Das 5-Sterne-Resort begrüßt den Gast mit warmherziger bayerischer Gastfreundschaft, uriger Gemütlichkeit und hohem Wohnkomfort. Insgesamt verfügt der zwölf Hektar große Campingplatz über 330 terrassenförmig angelegte Standplätze, Ferienhäuser und Apartments. Umgeben von weiten Feldern und bewaldeten Hügeln laden gleich drei glasklare Naturseen zum erfrischenden Badespaß ein.

BAYERISCHE GEMÜTLICHKEIT

Das Vital CAMP Bayerbach ist auch bekannt für seine zahlreichen Events, Veranstalter von platzeigenen Konzerten, Comedian-Auftritten, Tanzpartys, sofern es Corona erlaubt. Auch für junge Gäste wird reichlich geboten – ein großes und ausgefeiltes Animationsprogramm in der Hauptsaison, Abenteuer-spielplatz, Reiten.

Und außerhalb des Platzes? Als Teil des Bayerischen Golf & Thermenlandes liegt die Genuss-Radregion Rottal-Inn idyllisch eingebettet im Osten Bayerns in direkter Nachbarschaft zum oberösterreichischen Innviertel. Ein Routennetz von sage und schreibe 1.000 Kilometern regionalen wie überregionalen Radwegen durchzieht das beliebte Feriengebiet – maßgeschneidert für Genuss-, Familien- und Tourenradler.

Doch auch Wanderer genießen ihr Hobby im Rottal. Viele Hundert Kilometer markierte Wege führen den Urlauber durch die niederbayerische Hügellandschaft, um schöne Plätze und Sehenswürdigkeiten zu erleben. Die „Spaziergänge“ bieten mit Fitnesswanderungen auch ein spezielles Angebot



für Nordic Walker. Eine Broschüre mit allen Spaziergängen ist erhältlich im Tourismusbüro Rottal-Inn in Bad-Birnbach.

Die Region bietet außerdem eine grenzenlose Vielfalt an Golfplätzen. Das größte Golf-Resort Europas ist in Bad Griesbach beheimatet – mit sechs 18-Loch- und drei 9-Loch-Plätzen. Der Hotspot für Golfer schlechthin. Golfen mit imponierendem Blick auf die Alpen und die bayerische Landschaft. Sport jedweder Art macht hungrig und durstig. Wieder am Campingplatz angekommen, sollte man ein Besuch im Huckenheimer Stadl nicht versäumen. Denn der lädt kulinarisch zum Verweilen ein und bietet saisonale, täglich wechselnde Gerichte und Schmankerl sowie kühle Drinks.

CAMPING-INFO

Vital CAMP Bayerbach, ABC Vermögensverwaltungs GmbH, Huckenham 11, 94137 Bayerbach, Tel.: 08532/9278070, info@vitalcamping-bayerbach.de, www.vitalcamping-bayerbach.de
330 Touristenplätze, 38 Mietunterkünfte, WLAN, Hunde erlaubt, ganzjährig geöffnet, Preis pro Nacht*: ab 30 Euro

*Vergleichspreis für eine dreiköpfige Familie mit Kind plus Standplatz in der HS

HIGHLIGHTS *Niederbayern*

Im Flusseck in Passau vereinigen sich die Flüsse Donau, Inn und Ilz. Sehenswert ist die Passauer Altstadt auf einer schmalen Landzunge zwischen Donau und Inn. Enge Gassen, prächtige Kirchen, barocke Bürgerhäuser, bischöfliche Residenzen und wehrhafte Burganlagen machen den Reiz von Passau aus. Zu den wichtigsten Sehenswürdigkeiten gehören der Dom St. Stephan und die Veste Oberhaus. Italienische Baumeister sorgten für ein südländisch anmutendes Flair in der Stadt, deswegen wird Passau auch gerne das Venedig Bayerns genannt.

www.passau.de



Passau und Umgebung

HÖCHSTE ACHTERBAHN DEUTSCHLANDS

Der Besuchermagnet schlechthin ist das Wildwasser-Rafting. In Rundbooten durch einen Canyon mit Wasserfall, mit einem Aufzug nach oben und dann rasant um die eigene Achse drehend abwärts, das sorgt für Adrenalin pur! Für besonders Mutige gibt es den Freischütz, eine der wildesten und höchsten Achterbahnen in Deutschland. Ruhe und Entspannung hingegen finden Sie im weitläufigen Tiergehege mit Steinböcken, Gämsen, Zwergziegen und Schafen. Erholung gibts auch auf dem See bei einer Fahrt mit dem

Raddampfer oder in der neuen Ruheoase. Für kleinere Kinder gibt es eine Kindereisenbahn, ein Schwanenkarussell, Mäuserennbahn oder den Rutschenturm. www.bayern-park.de



GRAPHITBERGWERK KROPFMÜHL

Ausgestattet mit Helm und Kittel – bitte feste Schuhe anziehen – machen sich die Besucher auf eine außergewöhnliche Zeitreise in das Innenleben eines alten Bergwerks und lernen das harte Arbeitsleben eines Bergmanns Untertage kennen. Auf interessante Art erfährt man hier, wie der Graphit eines Bleistiftes gewonnen wird und welche weitere Verwendungsmöglichkeiten es über dieses Mineral gibt. Weitere Informationen gibt es im Museum. www.gk-graphite.com

LÄNGSTER BAUMWIPFELPFAD

Der längste Baumwipfelpfad in Deutschland, ja sogar weltweit, befindet sich im Nationalpark Bayerischer Wald. In Neuschönau beim Hans-Eisenmann-Haus mit dem Nationalpark Informationszentrum erwartet einen ein Naturerlebnis, das beeindruckt. Baumkronen aus der Nähe und fantastischer Aussichtspunkt. An schönen klaren Tagen kann man sogar bis zum nördlichen Alpenhauptkamm sehen. Die gesamte Steglänge beträgt 1.300 Meter.

www.baumwipfelpfade.de



In Bierlaune

Das Aldersbacher Bräustüberl der gleichnamigen Brauerei Aldersbach ist ein beliebtes Ausflugsziel und bekannt für seine bayerische Wirtshauskultur und Braukultur. Das Kloster Aldersbach ist Spiegel von Glauben, Kunst und Kultur. Die Barock- und Rokoko-Klosterkirche Maria Himmelfahrt zählt als die schönste Marienkirche in Bayern. In den Produktionsräumen der Brauerei wird der Besucher mit technischer Funktionalität, gepaart mit traditioneller Bierbrauer-Kunst vertrautgemacht. Jede Führung endet mit einer Bierprobe – pro Person: eine frische „Stüberl-Maß“ oder die gleiche Menge alkoholfreies Getränk – ausgedient in Steinmaßkrügen. www.passauer-land.de



Grießkuchen

Zubereitung Eier und Zucker schaumig schlagen. Langsam den Grieß einrieseln lassen und alles zu einem glatten Teig rühren. Backofen vorheizen, auf 225 Grad. Auflaufform einbuttern und den Teig einfüllen. Die Milch zum Kochen bringen und nach einer Backzeit von 15 Minuten über den Kuchen schütten. Die Milch wird komplett aufgesaugt. Der Kuchen ist fertig, wenn er oben braun wird. Ausreichend große Auflaufform verwenden, denn der Kuchen geht ziemlich hoch. Es muss noch Platz für die Milch sein. Unerwartet fluffig.

Zutaten

für vier Personen

- 2 Eier
- 100 g Zucker
- 150 g Grieß
- 500 ml Milch
- 1 TL Butter





*Wer morgens aufwacht,
blickt auf den Watzmann,
dem Wahrzeichen der Region.*



Fotos: Camping-Resort Allweglehen



RELAXEN IN DER ALPEN-WELLNESS

BERCHTESGADEN

Sie sind gerne in den Bergen und lieben Wellness? Auf dem 5-Sterne Camping-Resort Allweglehen, direkt am Nationalpark und Biosphärenreservat Berchtesgaden gelegen, ist beides möglich.



Ran an den Berg. Hier geht es ins aktive Erlebnis, zu Ausflügen und Kultur vom Königssee bis Salzburg. In Kombination mit der alpinen Wellness-Oase des Camping-Resorts Allweglehen und einer regionalen Spezialitätenspeisekarte im platzeigenen Restaurant – eine runde Sache.

Die 5-Sterne-Anlage schmiegt sich in terrassierten Ebenen idyllisch an einen Berghang am Rande des Nationalpark Berchtesgaden mit direktem Blick auf den gegenüberliegenden Watzmann, dem Wahrzeichen der Region. Der Platz ist ganzjährig geöffnet.

Im Sommer unternehmen sportlich Ambitionierte gemütliche Wander- oder Mountainbiketouren, nutzen das vielseitige Outdoor-Angebot.

E-Bikes bekommt man leihweise an der Rezeption (20 Euro pro Tag).

Vielversprechend ist das Programm für den winterlichen Aufenthalt. Ob in der nahe gelegenen Watzmann-Therme, unterwegs auf Naturrodelpisten, norwegisches Fjord-Winterfeeling auf einer Königsseetour mit dem Elektroboot oder der glitzernde Berchtesgadener Weihnachtsmarkt, man genießt sozusagen rundum "Urlaub mit Kristalleffekt".

Beim Wintercamping auf dem Camping-Resort Allweglehen ist in der Umgebung viel geboten: Für Ski- und Snowboard-Fans gibt es im Umkreis von 50 Kilometer interessante Abfahrten in Skigebieten zwischen 600 Meter und 1.800 Meter, wie etwa Jenner, Rossfeld, Götchen,

Hochschwarzeck sowie 83 Kilometer gespurte Langlaufloipen. Zu einer der beeindruckendsten Outdooraktivitäten gehört dabei das Skitourengehen, sowohl wegen der atemberaubenden Natureinblicke als auch des Ansporns der körperlichen Fitness. Vom Anfänger bis zum Köhner findet jeder Begeisterte im ersten „Salewa Skitourenpark“ in Berchtesgaden das richtige Zentrum. Der platzeigene Shuttleservice bringt die Gäste zu den umliegenden Skigebieten und Langlauf-Loipen.

AKTIV SOMMER WIE WINTER

Perfekt in die weiße Jahreszeit passend konnte kürzlich die neu eingerichtete Wellness-Alm "My Lifestyle" bezogen werden. Entspannte Massagen diverser Art und Fußpflegen ermöglichen hier unter Einsatz hochwertiger biologischer Produkte das notwendige Wohlbefinden zu erlangen. Ebenso mit Maniküren und Kosmetikbehandlungen. Entspannung finden die Gäste in der alpinen Wellness-Oase mit rundum Bergpanorama – zwei Saunen, Dampfbad, Ruhezonen im Innen- und Außenbereich, Saunagarten und dem ganzjährig beheizten Außenpool, der im Winter mit 32 Grad Celsius zum echten Thermalpool wird.

OBERBAYERN

BERCHTESGADEN

Das exklusive Sanitärgebäude ist mit Mietbädern und Fußbodenheizung ausgestattet. Chalets und Schlafhütten werden sehr angenommen. Und die Wellness-Oase ist eine Marke für sich.

Camping-Resort Allweglehen, Allweggasse 4, 83471 Berchtesgaden

Tel.: 08652/2396, E-Mail: urlaub@allweglehen.de, www.allweglehen.de

275 Touristenplätze, 10 Mietunterkünfte, WLAN, Hunde erlaubt, ganzjährig geöffnet, Preis pro

Nacht*: ab 63 Euro *Vergleichspreis für eine dreiköpfige Familie mit Kind und Standplatz in der HS

Klais-Krün

FASZINIERENDE HOCHGEBIRGSWELT

ALPEN-CARAVANPARK TENNSEE

Der Alpen-Caravanpark Tennsee empfängt seine Gäste mit viel Komfort und Exklusivität. Gerade Aktiv-Urlauber finden hier ein dankbares Terrain vor.

GARMISCH KRÜN

OBERBAYERN

Zufriedene Gäste sind das wertvollste Kapital eines Campingunternehmers: „Was nützt mir das tollste Angebot, wenn der Service nicht stimmt?“ Das sagt Andreas Zick, Juniorchef des Alpen-Caravanpark Tennsee in Krün bei Garmisch-Partenkirchen.

Die persönliche Note macht's. Er kennt viele seiner Gäste mit Namen. Im Winter, wenn Caravaner nach langer Fahrt müde eintreffen, rangieren hilfsbereite Mitarbeiter jedes Gespann auf die jeweilige Parzelle, nachdem es gründlich abgespritzt und gewaschen wurde: „Damit sich die Leut' nicht gleich beschmutzen.“

Und dann folgt die Aussicht: Vom Standplatz aus genießt man den traumhaften Blick auf die Zugspitze und das Karwendel. Für Gäste gibt es Terrassen- und Komfortstellplätze (inklusive Gasanschluss) sowie 37 Wohnmobilstellplätze mit allen Anschlüssen und modernster Technik.

GEHOBENE GASTRONOMIE

Die Benutzung der Sanitäranlagen gehobenen Standards erfolgt für alle Gäste ohne Aufpreis (auch für Reisemobilisten vor der Schranke). Zusätzlich zu den Duschen, Washkabinen und Badezimmern gibt es noch ein behindertengerechtes Bad sowie ein Babybad, die beide vom Parterre leicht zugänglich sind. Insgesamt 44 Miet-Badekabinen für Familien mit Dusche, Bidet, Waschbecken sowie WC stehen den Campinggästen zur Verfügung.

Die Gastronomie im Alpen-Caravanpark Tennsee hat einen hohen Stellenwert. Das Restaurant „Beim Mini“ bietet eine reichhaltige Speisekarte

mit bayerischen Spezialitäten und internationalen Gerichten. Auf der schönen Sonnenterrasse genießt der Gast Kaffee und Kuchen. Das ganze Jahr über gibt es immer wieder kulinarische Höhepunkte wie zum Beispiel zu Ostern leckere Fischgerichte oder im Herbst feine Wildspezialitäten.

Durch seine exponierte Lage stellt der Alpen-Caravanpark Tennsee den perfekten Ausgangspunkt für spannende Ausflüge in die Natur dar. Wanderer und Radler freuen sich auf Alpenhighlights wie die Zugspitzregion, das Karwendel- und Estergebirge. So befinden sich das Höllental oder auch die Partnachklamm und die Zugspitze in unmittelbarer Umgebung. Übrigens: Camper können sich auf dem Platz auch E-Bikes ausleihen, um die idyllische Umgebung zu erkunden.

Kulturliebhaber unternehmen Ausflüge in die charmanten Ortschaften der Umgebung wie Garmisch-Partenkirchen und Mittenwald. Viele weitere Ausflugsziele wie etwa die Zugspitze, Schloss Linderhof, Oberammergau und Kloster Ettal lassen sich von hier aus ebenfalls entdecken.

Im Sommer genießen die Urlauber die naheliegenden Seen wie zum Beispiel den Grubsee und den Barmsee für einen schönen Badeausflug. Die faszinierende Hochgebirgswelt des Karwendel- und Wettersteingebirges umrahmt die vielfältigen Freizeitaktivitäten wie Winterwandern auf geräumten Wegen, Langlauf auf dem verzweigten, gepflegten Loipennetz oder Abfahrts-Skilauf in den nahen Wintersportzentren.





*Idylle zwischen
Karwendel und Zug-
spitze, zwischen
Garmisch und
Mittenwald*



Fotos: Alpen-Caravanpark Tennsee

Vom Standplatz aus genießt man den traumhaften Blick auf die Zugspitze und das Karwendel. Für Gäste gibt es Terrassen- und Komfortstellplätze sowie 37 vollversorgte Reisemobilstellplätze vor der Schranke.



CAMPING-INFO

Alpen-Caravanpark Tennsee, Am Tennsee 1, 82494 Krün, Tel.: 08825/170, info@camping-tennsee.de, www.camping-tennsee.de
268 Touristenplätze, 6 Mietunterkünfte, WLAN (teilweise), Hunde erlaubt, ganzjährig geöffnet, Preis pro Nacht*: ab 43,50 Euro *Vergleichspreis für eine dreiköpfige Familie mit Kind plus Standplatz in der HS

HIGHLIGHTS *Oberbayern*

Donaudurchbruch



Auf einer Länge von 5,5 Kilometer schlängelt sich die Donau bei Kelheim durch ein gewaltiges, 180 Meter tiefes Durchbruchstal, vorbei an bis zu 70 Meter hohen Felsen. Dieses Naturpanorama ist besonders beeindruckend, wenn man in Kelheim auf eines der vielen Ausflugsschiffe steigt, die bis zum Kloster Weltenburg fahren. Hierbei kommt man an vielen Felsformationen vorbei, die alle einen eigenen Namen besitzen. Unter einem dieser Felsen steht das sogenannte Klösterl mit einer Felskirche. Selbstverständlich kann man auch zu Fuß auf dem ehemaligen Treidlerweg an der Donau entlang gehen. An der engsten Stelle, kurz vor dem Kloster Weltenburg, ist dann aber Schluss. Hier versperren die großen Felsen endgültig den Weg.

www.herzstueck.bayern

EIS-ARENA



Die Öffnung der Eisrinne läutet im Berchtesgadener Land traditionell den Beginn der Wintersaison ein. Wer's wagt, stürzt sich in der Formel 1 des Wintersports in ein kurzes, dafür aber umso intensiveres Vergnügen. Mit bis zu 120 Kilometern pro Stunde rast das Rennbob-Taxi durch die legendäre Eisrinne am Königssee. Etwa eine Minute nach dem Start beziehungsweise 1.270 Meter später ist das Ziel erreicht und man hat enorme Fliehkräfte überstanden, die mit bis zu sechs G, dem sechsfachen des eigenen Körpergewichts, an Erdbeschleunigung wirken. Allerdings wurde die Eisarena in diesem Jahr durch ein Unwetter zerstört, Führungen werden dennoch gemacht.

www.eisarena-koenigssee.de



LÜFTLMALEREI

Der berühmte Ort Oberammergau gehört zu den schönsten Ortschaften Bayerns. Er liegt in einem breiten Tal der Ammergauer Alpen und ist von teilweise felsigen Bergen umgeben. Weniger bekannt ist, dass Oberammergau der Ursprungsort der so typischen Bayerischen und Tiroler Lüftlmalerei ist. Durch den hier im 19. Jahrhundert geborenen und beheimateten Künstler Franz Seraph Zwinck wurde die illusionistische Fassadenmalerei, die bis dato hauptsächlich eine Modeerscheinung in den reichen süddeutschen Städten war, auch in den ländlichen Alpenregionen verbreitet. www.oberammergau.de



HUBERT UND/OHNE STALLER-WEG

Die erfolgreiche Vorabendserie der ARD Hubert und/ohne Staller wird in Wolfratshausen und der Umgebung gedreht. Mit der heruntergeladenen MeinBankerl WOR App erkundet man einige der Drehorte im Stadtgebiet Wolfratshausen selbst. Dabei laufen Besucher mit der App von Bank zu Bank, scannen die angebrachten QR-Codes und beantworten spannende Fragen zu Hubert, Staller, Girwidz und Riedl oder erfahren interessante Informationen zur Serie. Es gibt einen sechs Kilometer langen Weg und einen kürzeren vier Kilometer langen Weg, zwischen denen man wählen kann. Beide Wege enden an einer gemeinsamen letzten Station, einer kleinen Ausstellung zur Kultserie.

www.tourismus.wolfratshausen.de

Schloss Herrenchiemsee

Der Besuch des Neuen Schlosses auf der zur Gemeinde Chiemsee gehörenden Insel Herrenchiemsee ist ein ganz besonderes Erlebnis, geht doch der Besichtigung von Schloss und Park eine Schiffsfahrt voraus. Einmal auf der Insel, sollte man viel Zeit einplanen, denn hier befindet sich neben dem Neuen Schloss, das allein schon sehr umfangreich ist, noch ein Altes Schloss, das aus einem mittelalterlichen Kloster entstand. In beiden Baukomplexen gibt es mehrere Ausstellungsräume und Museen. Als extra Vergnügen kann man sich von den Anlegestellen sogar mit der Kutsche durch den Landschaftspark zum Schloss Herrenchiemsee bringen lassen.

www.herrenchiemsee.de



Huglfinger Kartoffelgulasch



Zutaten für 4 Personen

- 1,5 kg Kartoffeln
- 250 g geräucherter Speck
- 500 g Zwiebeln
- 30 g Mehl
- 50 g Schweineschmalz
- 1 TL Thymian, 1 TL Kümmel
- 2 Gewürznelken
- 1 EL Essig, 1 TL Tomatenmark
- Paprikapulver, edelsüß
- 4 Würste, Landjäger, Cervelats, Käsekrainer
- ¼ l saure Sahne
- ½ l Wasser

Im Fett die feingehackten Zwiebeln andämpfen und den in Würfel geschnittenen Speck beigegeben und glasig werden lassen. Die in kleine Würfel geschnittenen Kartoffeln kurz mitdämpfen, würzen, das Mehl darüberstreuen und alles gut vermengen. Mit dem Wasser ablöschen, die in kleine Würfel geschnittenen Würste dazugeben und das Gericht ca. 30 min. kochen lassen, bis die Kartoffeln weich sind, aber nicht breiig. Mit der Sahne verfeinern. Dieser Eintopf muss sehr sämig und gut gewürzt sein.

Osnabrücker Land

Im Herzen Europas



Urlaub bei Römern und Germanen: Das Osnabrücker Land ist herrlich, um dort zu wandern und zu radeln. Und: Die Historie dort war prägend für das Europa von heute.

Mittendrin und doch am Rand: Da war doch was? Klar: Varusschlacht und Westfälischer Friede liegen zwar mehr als 1.500 Jahre auseinander, doch Osnabrück und Umgebung spielten bei diesen beiden geschichtsträchtigen Ereignissen die Hauptrolle. So hat die vernichtende Niederlage der bis dahin als unbezwingbar geltenden römischen Legionen unter Varus im Jahre 9 nach Christus den Eroberungsdrang der Römer nach Norden endgültig gestoppt. Arminius, der Sieger, hatte seine Kämpfer und den dichten Wald auf seiner Seite.

Doch wo genau hat diese Schlacht stattgefunden? Die Antwort darauf liefert über 2.000 Jahre später Museum und Park Kalkriese. Das Gelände durchziehen Wege durch die Geschichte. Dazu gestatten archäologische Funde einen tiefen Einblick. Und der Westfälische Friede? Ein Meilenstein: In Osnabrück und Münster fand der erste gesamt-europäische Friedenskongress statt, der nach fünf Jahren diplomatischen Tauziehens im Oktober 1648 endlich den Dreißigjährigen Krieg beendete.

AUF GESCHICHTLICHEM BODEN

Außer sechs regionalen Mehrtagestouren und sechs überregionalen Radrouten gibt es hier 50 Tagesausflüge zu Attraktionen der Region. Einige davon befinden sich im Norden des Osnabrücker Landes. Das Artland mit seinen fruchtbaren Ackerböden machte diesen Landstrich schon vor Jahrhunderten zur Kornkammer des Fürstbistums Osnabrück. Das verhalf den Bauern zu Wohlstand, sie

konnten sich prachtvolle Fachwerkhöfe bauen. Mehrere Hundert Hofanlagen und Einzelgebäude sind erhalten und teilweise sogar zu besichtigen. Sie stehen als typische Artländer Bauernhofkultur unter Denkmalschutz.

Am besten erschließt sich diese Geschichte mit dem Fahrrad auf der 52 Kilometer langen Acker-schnacker-Tour. Hier gibt es jede Menge auf die Ohren – an den Hörstationen entlang des Weges. Ein Landwirt und Familienvater berichtet über Landschaft, Sitten und Gebräuche. Die sehr gut ausgebauten Radwege und die parkähnliche Landschaft eignen sich für Fahrradfahrer jeden Alters. Bauernhof-Cafés ergänzen das klassische Angebot an gastronomischen Betrieben.

Im Osnabrücker Land gibt es vier gesunde Orte.

Bad Essen: Tief atmen Urlauber durch in der Sole-Arena im Park. Hier tropft das besondere Bad Essener Urmeersalz über den Schwarzdorn, das nicht nur als natürliches Heilmittel dient: Es schmeckt auch in der Küche ganz vorzüglich.

Bad Rothenfelde: Im Mittelpunkt stehen die Gradierwerke aus dem 18. und 19. Jahrhundert. Sie sind eingebettet in den Kurpark mit 6.000 Rosen.

Bad Iburg: 158 Stufen führen auf den 32 Meter hohen Baumwipfelpfad. Der moderne Kneipp-Erlebnispark ist ein Zeichen dafür. Er erstreckt sich zu Füßen des 1.000 Jahre alten Schlosses Iburg.

Bad Laer: Gäste treffen sich im modernen Kurmittel-Haus Sole-Vital, im idyllischen Erlebnis-Kurpark rund um Glockensee und Quellkolk der Bad Laerer Sole oder im neuen Waldbadearial am Blomberg. Dort gibt es Kurse im Waldbaden.



Fotos: Vincent Croce, Jette Golz, Klaus Herzmann

Den Urlauber erwartet ein abwechslungsreiches Reiseziel, ideal für Naturliebhaber, Genussmenschen, Aktivurlauber und Städtereisende. Bild rechts: das Gradierwerk in Bad Rothenfelde. Daneben: ein Besuch im Osnabrücker Friedenssaal.





INFORMATIONEN

Tourismusgesellschaft Osnabrücker Land, Herrenteichsstraße 17+18,
49074 Osnabrück, Tel.: 0541/3234567, www.osnabruecker-land.de

Camping im Osnabrücker Land

Mehr als 250 Campingplätze sind Mitglied in der Polnischen Camping- und Caravaning-Föderation (PFCC). Je nach Ausstattung sind die Plätze mit einem (einfach) bis vier Sternen (höchste Kategorie) bewertet.

Das Osnabrücker Land bietet viele schöne Wohnmobilstellplätze und Campingplätze für einen gelungenen Aufenthalt. Hier verbringen Camper, umgeben von herrlicher Natur oder zentral in der Nähe einer Stadt, einen erholsamen Urlaub. Campingfreunden stehen dazu rund 40 Wohnmobilstellplätze und zehn Campingplätze im Osnabrücker Land

zur Verfügung. Durch die unterschiedlichen Ausstattungen der Anlagen ist für jeden Anspruch und jedes Bedürfnis das Passende dabei, oft ist sogar Gastronomie verfügbar. Einige der Plätze sind besonders familienfreundlich mit Spielplätzen ausgestattet oder sogar spezielle Jugendzeltplätze. Traumziele für Camper stellt vier Anlagen vor.

OSTERCAPPELN

CAMPINGPLATZ FREIZEITPARK KRONENSEE



Fotos: Campingplatz Freizeitpark Kronensee

Zwischen Wiehengebirge und Venner Moor, etwa 100 Kilometer östlich der deutsch-niederländischen Grenze im Naturpark „nördlicher Teutoburger Wald“ liegt der Freizeitpark Kronensee. Das ganzjährig geöffnete Campingareal ist hundefreundlich und bietet mit einer Gesamtfläche von 35 Hektar besonders viel Platz und Privatsphäre. Zur Verfügung stehen 85 zum Teil parzellierte Urlauberstandplätze mit einer Größe zwischen 90 und 120 Quadratmetern. Zur Ausstattung gehören gepflegte Sanitärebereiche, Stromanschluss und Wasserzugang. Hinsichtlich der Freizeiteinrichtungen sorgen Spielplätze, Minigolfanlage, Volleyballfeld und Tischtennisplatten für Sport und Spaß bei Jung und Alt. Vor allem der über 40 Hektar große, zum Gelände gehörende Badesee ist ein wahrer Besuchermagnet. Selbst ein FKK-freundlicher Badebereich steht den Urlaubern zur Verfügung. Um keine Langeweile aufkommen zu lassen, gibt es auch einen Tretbootverleih und Angelmöglichkeiten. Wer nach einem schönen Tag am See hungrig wird, lässt sich in der urigen Gaststätte inklusive Biergarten mit verschiedenen Leckereien verwöhnen. Der Kiosk sorgt mit Snacks, Getränken und morgendlichem Gebäck ebenfalls für das leibliche Wohl. Die Umgebung ermöglicht mit ihren zahllosen Wander- und Fahrradwegen viele abwechslungsreiche Naturausflüge. Nur 23 Kilometer vom Camp entfernt, befindet sich auch das Zentrum von Osnabrück mit seinen vielen Sehenswürdigkeiten. www.kronensee.de

Das Campotel präsentiert sich als Campingplatz mit Spiel, Spaß und Entspannung. Urlaub für jeden Geschmack. Hier findet der Gast alles: Campingplatz, Camping-Shop, Gastronomie, Solarium, Vita Bar, Saunalandschaft, Massagen, Badeteich, Beachvolleyball, Ricochet Courts, Tischtennis, Tennisplätze, Aerobic-Raum, Biergarten, Veranstaltungen. Schön gelegen am Teutoburger Wald erlebt der Camper Natur pur, ideal zum Wandern und Radfahren.

Das Campotel umfasst eine Platzgröße von circa 14 Hektar. Auf dieser Fläche verteilen sich 490 Standplätze für Wohnwagen, Wohnmobile oder Zelte. Jede Stellfläche ist mit einem Stromanschluss (16A), einem Frischwasseranschluss und einer Abwasserentsorgung ausgestattet. Die Plätze sind alle mindestens 90 Quadratmeter groß. Außerdem verfügt das Campotel über zwölf komfortable Mobilheime, vier Wohnfässer und ist hundefreundlich. www.campotel.de



BAD ROTHENFELDE

CAMPOTEL



Fotos: Campotel

ALFSEE FERIENPARK

Der Alfsee Ferien- und Erlebnispark liegt am Rande des Natur- und Geoparks Terra.vita im nördlichen Osnabrücker Land. Urlauber übernachten sowohl mit Wohnwagen, Wohnmobil oder ganz naturverbunden im Zelt auf einem der 400 Standplätze. Auch ohne eigenen Caravan ist eine Übernachtung am Alfsee im vollausgestatteten Mietwohnwagen, Appartement, Ferienhaus oder im 3-Sterne-Superior-Ringhotel Alfsee Piazza möglich.

Drei germanische Dörfer mit insgesamt 30 Häusern für vier bis sechs Personen laden dazu ein, in die Welt der Germanen einzutauchen. Denn jedes Haus erzählt eine spannende Geschichte vom Leben der Germanen.

Ein weiteres, absolut sagenhaftes Erlebnis ist die Abenteuerwelt im Germanenland. Bachläufe, Wasserstellen, knifflige Tricks und Geschichten, Kletterstämme, ein Geschicklichkeitsparcours, Orakel und Labyrinth und vieles mehr warten darauf, von Kindern und Erwachsenen entdeckt zu werden.

Abenteuerlustige erleben einen Adrenalinkick beim Wasserski oder beim Kartfahren. Ruhiger geht es im Alfen Saunaland zu. Eine Außensauna aus 400 Jahre altem Keloholz, Salzgrotte und Massagen versprechen sagenhafte Entspannung. Damit neben glücklichen Kindern auch entspannte Eltern den Urlaub am Alfsee genießen, erfüllen Clown Ati und sein Team täglich Kinderträume. Ob bei Spiel und Spaß in der Kinderwelt „Kuddel-Muddel-Land“ oder beim Highlight der Kinderanimation, der „Kids Show Time“ für die Kleinen. Ungestörtes Toben und Spielen fernab des Verkehrs ist auf vielen Spielplätzen am Alfsee möglich. Weitere Attraktionen für Familien bilden das Indoor-Funcenter Bullermeck, das Erlebnisland Irrgarten, das Kinderautoland, die Arche Alfsee. www.alfsee.de



Fotos: Alfsee Campingpark



CAMPINGPLATZ BULLERBY

Direkt am Attersee, nur neun Kilometer westlich von Osnabrück, befindet sich der Campingplatz Bullerby. Das 26 Hektar große Grundstück ist zum Teil von einem Wald umgeben und liegt hinter einem begrünten Lärmschutzwand. Von den 80 bis 120 Quadratmeter großen 60 Touristen-Standplätzen befinden sich einige sogar direkt am Seeufer. Hunde sind auf dem tierfreundlichen Campingplatz gern gesehene Gäste und dürfen ihre Herrchen gegen Aufpreis begleiten. Wasserratten verbringen den Tag gerne an dem 20 Meter breiten und 100 Meter langen Grasstrand, der aber auch sandige Abschnitte aufweist. Wer gerne angelt, löst eine Tageskarte und fischt Forellen, Hechte und Karpfen aus dem Attersee. Punkte sammelt der Campingplatz bei Familien mit seiner großen Freizeitanlage: Klettergerüste, Rutschen und Seilwände laden zum Austoben ein. Lustig geht es außerdem auf der Minigolfanlage zu. Ein Ruder- und Tretbootverleih sorgt ebenfalls für Abwechslung. Das Restaurant am Attersee verwöhnt mit regionalen Köstlichkeiten und bietet mit einer Kegelbahn einen spannenden Zeitvertreib. Besonders gut kommt der gepflegte Campingplatz auch bei Gästen an, die Abstecher in nahe gelegene Naturschönheiten unternehmen möchten: Im Teutoburger Wald oder dem Wiehengebirge finden diese eine Vielzahl an gut ausgebauten Wander- oder Radwegen. Vergleichspreis für einen Standplatz (Familie mit einem Kind) in der Hauptsaison 30 Euro.

www.campbullerby.de



Fotos: Campingplatz Bullerby

HIGHLIGHTS *Osnabrücker Land*

Geschichte auf Rädern



Das Automuseum Melle am Fuße der Meller Berge präsentiert „Geschichte auf Rädern“. In dem denkmalgeschützten Industriepalast der historischen Möbelfabrik Melchersmann erlebt der Besucher zeitgenössisch eine außergewöhnlich umfangreiche Ausstellung rund um die Geschichte der Mobilität. Das Automuseum zeigt über 200 erstklassige Fahrzeuge verschiedener Epochen als Leihgaben in ständigem Wechsel. Geöffnet von Dienstag bis Sonntag, 11 bis 18 Uhr.

www.automuseum-melle.de




WALDLEHRPFAD IN HÖHE

Der Baumwipfelpfad Bad Iburg bietet mit fast 600 Metern Lauflänge spannende Ausblicke auf den Waldkurpark und das Iburger Schloss. Auf dem charakteristischen Einstiegsturm sind Aussichtsplattformen auf drei Ebenen barrierefrei per Aufzug erreichbar. In über 30 Metern Höhe ermöglicht der Waldwipfelweg einen fantastischen Rundblick auf das Schloss, den Kneippkurort Bad Iburg, das Umland mit dem Großen Freeden und den Teutoburger Wald. Eintritt für Erwachsene: acht Euro. www.baumwipfelpfad-badiburg.de

VON DER AUSGRABUNG ZUM MUSEUM

Mehr als 2.000 Jahre nach der Schlacht zwischen Römern und Germanen ist Kalkriese auch heute noch ein besonderer Ort. Seit fast 30 Jahren finden hier wissenschaftliche Untersuchungen zur Varusschlacht statt, und Jahr für Jahr bietet die archäologische Forschung neue Einblicke in die tragische Feldschlacht. Kalkriese ist allerdings nicht nur ein spektakulärer Fundort, sondern zugleich ein Bodendenkmal, dessen Charakter und Ausdehnung Forschung und Denkmalpflege vor bisher ungekannte Herausforderungen stellt. Viele Universitäten und Forschungsinstitute unterschiedlicher Disziplinen sind aus diesem Grund in die Untersuchungen eingebunden.

Doch die Forschung allein steht hier nicht im Mittelpunkt, hinzu kommt als zentrale Aufgabe die Vermittlung an eine breite Öffentlichkeit. Das Museum am Schauplatz des Geschehens versteht sich als Schaufenster aktueller Wissenschaft. Täglich geöffnet von 10 bis 18 Uhr. Erwachsene: 9,50 Euro. www.kalkriese-varusschlacht.de





TUCHMACHER-MUSEUM

Was ist ein Tuch? Bis ins 19. Jahrhundert war die Wolle vom Schaf der wichtigste Rohstoff für die Herstellung von Kleidung. Daraus hergestellte Stoffe bezeichnet man als Tuche. Zahlreiche Arbeitsschritte waren notwendig: vom Waschen und Kämmen der Wolle über das Spinnen des Garns bis zum Weben und der Ausrüstung. Die Gebäude der Tuchmacherinnung Bramsche entstanden über Jahrhunderte. Immer wieder wurden einzelne Teile angebaut oder abgerissen. Die Architektur dokumentiert so den Übergang von der handwerklichen zur industriellen Produktion. Das Museum produziert an laufenden Original-Maschinen: Die zu großen Ballen gepresste Wolle wird im Wolf gelockert und gemischt, im Krempelsatz kardiert und vom Selfaktor zu Garn versponnen. Geöffnet von Dienstag bis Sonntag, 10 bis 18 Uhr. Erwachsene: acht Euro. www.tuchmachermuseum.de

Auf Dinos Spuren

Als vor 150 Millionen Jahren bei uns tropisches Klima herrschte, hatten die Dinosaurier das Sagen. Im Zeitalter des Oberjuras liefen im heutigen Wiehengebirge mindestens elf Saurier über eine zeitweise überflutete Sandbank. In der jetzt steil aufragenden Gesteinswand erkennt man Abdrücke von pflanzenfressenden Sauriern und einem Raubsaurier (Megalosaurus). In diesem ehemaligen Steinbruch wurden die Saurierfährten bereits 1921 entdeckt. Heute steht hier ein Museum mit Sauriernachbildungen und einem 16 Kilometer langen Saurierpfad-Rundwanderweg. www.geopark-terravita.de



Osnabrücker Springerbrötchen

Zutaten

- 450 Gramm Mehl
- 20 Gramm Speisestärke
- 350 Gramm Wasser
- 20 Gramm Hefe
- 1 EL Zucker
- 1 EL Öl
- 10 Gramm Salz
- 100 Gramm Fett (Biskin)
- 1 Msp Hirschhornsalz

Zubereitung Springerbrötchen haben ihren Namen von der aufgesprungenen Gebäckoberfläche. Es ist eine Brötchenspezialität aus Osnabrück. Die aufgesprungene Oberfläche kommt durch verschiedenes Bestreichen des fertigen Teiges. Die Fettstreiche enthält dazu noch das Lockerungsmittel Hirschhornsalz, was dem Ganzen einen leicht laugigen Geschmack verleiht.

Alle Teigzutaten zu einem nicht zu festen Teig verkneten. Den Teig abgedeckt und warm ca. 20 Minuten gehen lassen, dann zur Rolle formen, sodass man 15 Stückchen abstechen kann. Diese werden dann mit dem Handballen zu runden Brötchen geformt, auf ein mit Backpapier belegtes Blech gelegt und nach circa zehn Minuten flach gedrückt. Jetzt wird zum ersten Mal bestrichen. Streiche 1: ein gehäufter EL Mehl, mit etwas Wasser angerührt und dann mit 200 g heißem Wasser verrührt.

Wenn die Teigoberfläche beginnt, trocken zu werden, dann wiederholt man dieses Bestreichen. Wenn die Teigstücke schön aufgegangen sind, werden sie mit der Fettstreiche bestrichen und nach kurzer Wartezeit in den heißen Ofen geschoben (250 °C Anbacktemperatur, danach fallend auf 200 °C). Backzeit circa 17 bis 20 Minuten.

Streiche 2: 100 g Fett (Biskin, ~ 50 °C), verrührt mit 1 guten Msp. Hirschhornsalz.





Schwansen GANZ SCHÖN WAS LOS

OSTSEECAMPING - FAMILIE HEIDE

In idyllischer Lage an der eindrucksvollen Steilküste bei Waabs verspricht das Ostseecamping Familie Heide einen erholsamen Urlaub für Naturliebhaber.

Der beliebte Ostseecampingplatz Familie Heide erwartet seine Gäste am Ortsrand von Kleinwaabs in Schleswig-Holstein. Das weitläufige Wiesengelände (22 Hektar) mit 226 parzellierten Standplätzen für Urlauber grenzt unmittelbar an die Steilküste mit einem schönen Ostseeblick. Sie haben eine Größe zwischen 95 und 160 Quadratmetern und sind durch gepflegte Hecken gegliedert. Aktuell haben Gäste die Möglichkeit, ihren Urlaub in neu erbauten Mobilheimen zu verbringen. Im Angebot



Betreiberfamilie Heide steht für individuellen Service und Qualität.



Fotos: Ostseecamping Familie Heide

Die Stellplätze sind parzellierte und werden in drei verschiedenen Größen angeboten. Alternativ gibt es ein großes Angebot von Mietunterkünften. Auf dem Gelände befindet sich ein Schwimmbad mit angeschlossener Wellness-Oase mit Bio-Sauna, Finnischer-Sauna, Dampfbad und Solarium. Auch die kleinen Gäste kommen nicht zu kurz.

stehen vier verschiedene Mobilheimtypen, die alle gemütlich und hochwertig ausgestattet sind. Für zwei Personen bietet sich das Mobilheim „Chalet“ an, welches schon ab einer Nacht buchbar ist. Um einen gemütlichen Ostseurlaub mit der Familie zu verbringen, sind die Mobilheime „Ostseelodge“ oder „Landhaus“ genau das Richtige. Unweit davon lockt ein mit Kieselsteinen durchsetzter, etwa 500 Meter langer Sandstrand, ein separater Abschnitt ist dabei für FKK-Gäste reserviert.

ZUSAMMEN MUSIZIEREN

Zudem begeistert der Ostseecampingplatz mit zahlreichen Sportmöglichkeiten und einem Ferienprogramm für Kinder. Für die jungen Gäste stehen eine eigene Sanitäreinrichtung und mehrere Spielplätze zur Verfügung, darunter eine als Ritterburg gestaltete Spiel Landschaft und Kletterparcours. Im Happy Kids Club „Rabennest“ werden Geschichten erzählt, gespielt, gebastelt oder gesungen. Sportliche Gäste buchen einen Tauch- oder Surfkurs, fahren mit dem Tretboot auf die Ostsee oder versuchen sich beim Stand-up-Paddling, spielen Tennis, Minigolf, Basketball, Fußball, Beachvolleyball oder üben an der interaktiven Torwand, trainieren im Fitness-Raum oder schauen Filme im „Cinemax“-Kino. Auf dem Gelände befinden sich ein Supermarkt, Restaurant, Imbiss, Pizzeria, Biergarten und ein Beach-Club. Angeboten werden unter anderem Tanz- und Themenabende, um den Abend ausklingen

zu lassen. Jugendliche finden ein umfangreiches Animationsprogramm vor sowie ein DJ-Pult mit Chillecke.

Die Sanitäreinrichtungen für die großen Gäste werden gehobenen Ansprüchen auf dem Komfortplatz gerecht. Maximale Entspannung bietet ein Wellnessbereich mit verschiedenen Saunen und einer angrenzenden Massagepraxis. Im Musikraum mit diversen Leihinstrumenten musizieren die Camper gemeinsam. Auch beim regelmäßig stattfindenden Unterhaltungsprogramm sowie in der schalldichten Diskothek des Ostseecampings Familie Heide kommen die Gäste miteinander in Kontakt.

Die Umgebung des Campingplatzes bietet vielfältige Ausflugsmöglichkeiten für die ganze Familie. Mehrere Wanderwege an der Ostseeküste sowie im Landesinneren und ein gut ausgebautes Radwegenetz laden zur aktiven Erkundung der Region ein. Mit dem Fahrrad unternehmen die Gäste außerdem einen Tagesausflug in die bekannten Kleinstädte Eckernförde und Kappeln.

CAMPING-INFO

Ostseecamping Familie Heide, Strandweg 31, 24369 Waabs,
Tel.: 04352/2530, www.waabs.de

226 Touristenplätze, 102 Mietunterkünfte, WLAN, Hunde erlaubt, geöffnet vom 27. März bis 28. Oktober, Preis pro Nacht*: ab 46,60 Euro

*Vergleichspreis für eine dreiköpfige Familie mit Kind und Standplatz in der HS

Fehmarn MIT HERZBLUT BEI DER SACHE

INSEL-CAMP FEHMARN

MEESCHENDORF

FEHMARN

Das Insel-Camp Fehmarn gehört zu den Top-Plätzen in Deutschland. Es zeichnet sich auch durch seine ökologische Ausrichtung aus.

Fünf Sterne, Komfort, Fortschritt. Das Insel-Camp in Meeschendorf befindet sich direkt am Südstrand der Sonneninsel. Die Lage ist klasse, das Ambiente superb. Wer hier eine junge Frau mit Roller und einem Lächeln über den Platz huschen sieht, macht die Bekanntschaft mit der umweltbewussten Inhaberin Katherin Kleingarn, die selbst den Sommer lang das Insel-Camp zu ihrem Wohnort macht. „Neue Ideen, nachhaltige Konzepte – ich bin immer auf der Suche nach Innovation und frage mich stets, was man noch verbessern könnte.“

AUSZEIT IM SPA-BEREICH

Wer hier campst, kann ein grünes Gewissen haben. Das vielfach ausgezeichnete Insel-Camp verfügt über ein effizientes Energiekonzept. „Der verwendete Strom wird klimaneutral zu 100 Prozent aus Sonne, Wind und Wasserkraft erzeugt“, beschreibt die junge Chefin ihre Maßnahmen zum Klimaschutz. Die Warmwasseraufbereitung erfolgt mittels Solarthermie und effizienter Gas-Brennwerttechnik, die mit CO₂-kompensiertem Ökogas betrieben wird.

Camping ist immer schon eine grüne Urlaubsform gewesen. „Daher war es für uns als Campingplatz von Anbeginn selbstverständlich, alles für das Wohl der Camper und gleichzeitig für den Natur- und Umweltschutz zu tun.“

Gäste könnten sich Elektroroller leihen und damit die Insel im ganz eigenen Tempo erkunden – da kommt italienisches Flair auf. Andere Möglichkeit: Es gibt eine Mitfahrzentrale, die Gäste dazu anregt, bei Ausflügen Fahrgemeinschaften zu bil-

den. „Es ist doch toll, wenn wir gemeinsam jeden kleinen Schritt in Richtung Umweltfreundlichkeit mitnehmen“, findet Katherin Kleingarn.

Und auf dem Platz? Empfehlenswert ist das Restaurant mit Café und Sonnenterrasse. Campinggäste haben außerdem exklusiven Zugang zur finnischen Biosauna und einem charmanten Well-




nessbereich. Besonders, wenn die Insel sich mal von der ungemütlichen Seite zeigt, kommt die Auszeit im kleinen Spa gerade recht. Erlebnisduche, Dampfbad, Massagen und Fitnesskurse machen das Angebot komplett.

Kinder finden Abwechslung bei der Animation im Zirkuszelt. Jugendliche beim Beachvolley- oder Fußball. Beliebteste Spielwiese jedoch ist immer noch das Meer mit seinem 200 Meter langen und bis zu 30 Meter breiten Sandstrand.



Mit einem gemieteten Elektroroller die Insel erkunden. Danach geht es ins Spa oder ins Restaurant. Vierbeiner genießen den eigenen Parcours.



*Das Insel-Camp
Fehmarn ist stark
ökologisch geprägt.
Gäste wissen das
zu schätzen.*



Fotos: Insel-Camp Fehmarn



CAMPING-INFO

Insel-Camp Fehmarn, Meeschendorf, Zum Meeresstrand
100, 23769 Fehmarn, Tel.: 04371/50300, www.inselcamp.de
350 Touristenplätze, WLAN, Hunde erlaubt, ganzjährig
geöffnet, Preis pro Nacht*: 69 Euro

*Vergleichspreis für eine dreiköpfige Familie mit Kind und Standplatz in der HS

HIGHLIGHTS

Fehmarn/Waabs



Salzgrotte

Die Salzinsel Grotte Fehmarn in Petersdorf ist einer natürlichen Grotte nachempfunden und mit speziellem Kristall- und Meersalz ausgekleidet. Die in der Salzgrotte befindlichen Kristalle und das Gradierwerk setzen nach und nach fein zerstäubte Mineralien frei. Diese werden bei angenehmer Entspannungsmusik und beruhigendem Farbenspiel eingeatmet bzw. von der Haut aufgenommen. Eine Wohltat für Körper, Geist und Seele. <https://salzinsel-fehmarn.de>

BARFUßLAUFEN

Kleine und große Füße kommen bei uns voll auf ihre Kosten: Auf über 1,5 km Weglänge laden feste, feine und feuchte Untergründe zum Fühlen, Erforschen und Entdecken ein. Ausgelassenes Platschen durch Moor oder nassen Torf und kurz darauf behutsames Tasten über Glasscherben – auf dem 2,5 Hektar großen Gelände sind Abwechslung und Spaß garantiert. Auf der im Maßstab von 1:9.000 angelegten, 550 Quadratmeter großen Schleswig-Holstein-Fläche läuft man die Grenzen des Bundeslandes ab, die Städte und lernt besondere Naturparks kennen. Im Streichelzoo leben einheimische Tiere wie Ziegen, Schafe, Kaninchen und Schweine. Weitere Highlights sind die Aussichtsplattform, die Picknickwiese, der Spielplatz und die Terrasse, wo man Kaffee und selbst gebackenen Kuchen genießt. www.barfusspark-schwackendorf.de



Kitesurfen

Fehmarn eignet sich für alle Arten von Wassersport und wird von Kitesurfern als das „Hawaii des Nordens“ bezeichnet. Im Süden der Insel, auf dem Campingplatz Miramar, liegt die Kiteschule Kitemonkey. Es werden maximal zwei Schüler pro Lehrer geschult für den maximalen Lernerfolg. Kitemonkey ist die einzige Kiteschule Fehmarns mit einer „Kitetrainer“-Lernplattform. Außerdem im Angebot: Stand-up-Paddling und Wingfoilen. www.kitemonkey.de


BONBONMACHER

Bis weit über die Stadtgrenzen hinaus ist die Bonbonkocherei als Eckernförder Attraktion bekannt und beliebt. Jung und Alt erfreuen sich an der großen Vielfalt der süßen Leckereien, die vor den Augen der Besucher hergestellt werden. Jeder Produktionsprozess wird mit launigen Erklärungen der Bonbonkocher begleitet, die sich über das Interesse der Besucher freuen und gerne mit den Gästen ins Gespräch kommen. www.bonbonkocherei.de



SOCCERGOLF

Am Ortseingang von Burg steht die Soccergolfanlage auf einem 2,7 Hektar großen Areal mit 18 Bahnen unterschiedlicher Länge. Ziel ist es, mit möglichst wenig Abschlüssen bzw. Kicks den Ball mit dem Fuß über oder an Hindernissen vorbei ins Loch zu befördern. Dabei sind Hindernisse wie Findlinge, Baumstämme, kleine Teiche, Sandbunker und sogar ein VW Käfer möglichst zu umgehen. www.soccergolf-fehmarn.de



Fehmarnsche Kröpel

Zutaten für 70 Stück

- 1 l Milch
- 100 g Butter
- 1 Prise Salz
- 1 Prise Kardamom
- 270 g Hartweizengrieß
- 6 bis 7 Eier
- 500 g Weizenmehl
- 100 g Zucker
- Saft von einer Zitrone
- 2 Würfel Hefe (80 g)
- Zusätzlich Zucker, um die Kugeln darin zu wälzen



Zubereitung Die Milch mit der Butter, dem Salz und Kardamom zum Kochen bringen. Langsam den Hartweizengrieß hineinrühren, bis ein Kloß entsteht. Vom Herd nehmen und nacheinander die Eier in den heißen Teig rühren. Den Teig abkühlen lassen. Anschließend die Grießmasse mit dem Weizenmehl, dem Zucker, dem Zitronensaft und der Hefe verrühren. 20 Minuten gehen lassen, erneut kneten und inzwischen 2 kg Frittierfett oder Rapsöl auf ca. 170 °C erhitzen. Tipp: 1 TL Essig ins Fett geben – das spritzt zwar erst, mildert aber den Backgeruch.

Mit einem Eisportionierer oder Teelöffel kleine Bällchen abstechen (ca. 8 pro Backgang) und von jeder Seite 2 Minuten backen. Dann auf einem Gitter kurz abtropfen lassen und in Zucker wälzen. Noch ein Tipp zum Schluss: Kröpel lassen sich wunderbar auf Vorrat backen und ungezuckert einfrieren. Einfach kurz im Backofen auftauen und anschließend in Zucker wälzen.



ZINGST
ZINGST

Zingst

EINFACH WOHLFÜHLEN

WELLNESS-CAMP DÜNE 6

Wellness-Camp Düne 6 auf der Ostsee-Halbinsel Fischland-Darß-Zingst vereint Komfortcamping mit einem großzügigen Wellness-Angebot. Nur wenige Gehminuten entfernt befindet sich ein toller Strand mit schneeweißem Sand.

Das Wellness-Camp Düne 6 liegt in direkter Nachbarschaft zu Zingst, eines der beliebtesten Ostseeheilbäder. Der mehrfach ausgezeichnete Campingpark bietet rund 470 Standplätze, von denen 402 Komfortstandplätze parzelliert sind. Sie verfügen über Strom-, TV- und Wasseranschluss. Wer mit dem Zelt anreist, findet eine unparzellierte, teilweise mit Strom versorgte Wiese in einem Birkenhain vor.

Gäste ohne eigenes Reisemobil haben die Möglichkeit, in verschiedenen Mietunterkünften zu übernachten. Die Mietwohnwagen beherbergen bis zu fünf Personen und haben einen festen Wasser-

anschluss sowie ein separates Vorzelt. Beliebt sind auch die vollausgestatteten Mobilheime mit Küchenzeile und Terrasse für zwei bis vier Personen. Und wer es gerne besonders komfortabel möchte, wählt am besten eines der hübschen Appartements mit zwei Schlafzimmern und einem gemütlichen Wohnraum.

Das Wellness-Camp Düne 6 hat seinen Namen nicht ohne Grund: Eines der Highlights des Campingplatzes ist sicherlich der riesige Wellnessbereich. Auf über 2.000 Quadratmetern findet man hier ein großes chlorfreies Süßwasser-Schwimmbad, finnische und Bio-Saunen, ein Dampfbad, Ruheräume und einen vollausgestatteten



Fotos: Wellness-Camping Düne 6



Nach einem aktiven Tag an der frischen Luft ist Wellness angesagt.



Zingst ist zu jeder Jahreszeit eine Reise wert. Das große chlorfreie Schwimmbad – die Alternative zur raueren Ostsee. Danach geht's für eine herzhafte Stärkung ins Steakhaus.

Fitnessbereich mit den gängigen Geräten. Das Angebot wird durch ein Solarium und Beautyanwendungen ergänzt. Während sich die Eltern entspannen, sind die Kinder bei den qualifizierten Animatoren mit ihrem vielfältigen Kinderprogramm in besten Händen. Zu den Höhepunkten zählt die abendliche Mini-Disco.

BREIT GEFÄCHERTES ANGEBOT

Fünf Gehminuten trennen den Platz vom Strandübergang 6. Ein Supermarkt bietet Dinge des täglichen Bedarfs in unmittelbarer Nähe, Hafen und Einkaufsmeile liegen 15 Minuten entfernt. Das WLAN auf großen Teilen der Anlage sorgt dafür, dass man auch im Urlaub jederzeit erreichbar ist. Auf dem Gelände befinden sich mehrere moderne Sanitäreinrichtungen, die vom ADAC als vorbildlich ausgezeichnet wurden. Auf Wunsch bucht der Gast aber auch ein eigenes Badezimmer. Selbst für Hunde gibt es einen eigenen

Duschbereich. Allerdings sind Vierbeiner in den Mietwohnwagen und Mobilheimen nicht gestattet.

Der tägliche Brötchenservice ist obligatorisch. Die Alternative wäre ein reichhaltiges Frühstücksbuffet im platzeigenen Restaurant. Und wer nach einem aktiven Tag an der frischen Luft eine herzhafte Stärkung benötigt, darf sich auf das Steakhaus freuen. Keine Bange: Auch Vegetarier werden hier satt.

CAMPING-INFO

Wellness-Camp Düne 6, Inselweg, 18374 Zingst, Tel.: 038232/1760, www.wellness-camp.de

470 Touristenplätze (100 bis 120 m²), 39 Mietunterkünfte, WLAN, Hunde erlaubt, ganzjährig geöffnet, Preis pro Nacht*: 50,60 Euro

*Vergleichspreis für eine dreiköpfige Familie mit Kind plus Standplatz in der HS

Zingst

ATMOSPHERE MIT VIEL CHARME

CAMPING AM FREESBRUCH

Der Campingplatz am Freesenbruch ist bei den Gästen nicht nur wegen seiner idyllischen Ostsee-Lage und der guten Küche beliebt.

Idylle pur. Das Refugium liegt zwischen Ostsee und stiller Boddenlandschaft mitten im Nationalpark, gerade mal 100 Meter vom feinsandigen, 18 Kilometer langen Strand entfernt, 1,5 Kilometer vor den Toren des Ostseebads Zingst.

Nicht nur diese Lage beschert dem Campingplatz am Freesenbruch ein hohes Gästeaufkommen, auch die familiäre Atmosphäre macht den Charme dieses Platzes aus.

SCHWÄRME VON ZUGVÖGELN

Alle 330 Stellplätze des sechs Hektar großen Campingplatzes sind mit einem Stromanschluss ausgerüstet. Wer sich für die Komfortkategorie entscheidet, profitiert darüber hinaus von Kabelfernsehen sowie Wasser- und Abwasseranschluss. Während die kleinen Gäste von der Kinderanimation unterhalten werden, genießen Wellnessfans die Freesen-Lounge mit drei Saunen, einem Beautysalon und umfassendem Massageangebot. Aktive nutzen das moderne Fitnesscenter oder erkunden die herrliche Naturlandschaft beim Radfahren oder Reiten.

Gäste haben die Wahl zwischen drei Sanitärhäusern, über die sie unisono voll des Lobes in den einschlägigen Portalen urteilen: „Großes Lob ans Reinigungspersonal.“ Komplettiert wird das Angebot durch Babybäder sowie Behindertenbäder, Waschmaschinen und Trockner, Geschirrspülstationen, Fischputzplatz und Hundedusche. Für die Kinder steht auf dem Campingplatz ein Spielplatz und in den Sommerferien ein professionelles Animationssteam zur Verfügung. Kulinarisch finden die Gäste ein breites Spektrum: Im Sommer wöchentlich Open-Air-Fischbuffet, Fisch räuchern; vom gut bestückten Sortiment täglich frischer Brötchen im Campingshop über einen Biergarten mit deftigen Mahlzeiten, Fischbuffet, bis hin zum Star des Platzes, dem Restaurant „Zum Deichgrafen“. Das Restaurant mit freundlichem und betont lockerem Service trumpft mit einer gehobenen Frischküche auf. Wer einfach mal ein gutes Glas Wein schlolzen

oder erlesene Destillate schlürfen möchte, kommt hier voll auf seine Kosten. Küchenchef Sören Frank zeichnet verantwortlich – mit junger, kreativer und hochwertiger Küche. Gelernt hat er sein Handwerk im Hotel Atlantic in Hamburg (dort, wo auch Udo Lindenberg wohnt). Nur wenige Campingplätze in Europa erreichen ein solches gastronomisches Niveau. Das bestätigen viele Gäste bei Camping.info: „Ein Highlight.“

Die Camping-Anlage wurde bereits mehrfach ausgezeichnet und vom Deutschen Tourismusverband mit fünf Sternen belohnt. Die Umgebung: Einige Wege führen vorbei an den Rast-, Schlaf- und Sammelpunkten von riesigen Schwärmen von Zugvögeln. Am bekanntesten ist der Herbstzug der Kraniche. Von Ende August bis Mitte November ziehen bis zu 60.000 dieser majestätischen Vögel durch die Landschaft.

ZINGST
FREESBRUCH

Camping am Freesenbruch liegt zwischen der typischen Boddenlandschaft und dem Meer. Das Areal beherbergt 330 Standplätze, einen komfortablen Reisemobilhafen und ein Restaurant der gehobenen Klasse.





Fotos: Camping am Freesenbruch



CAMPING-INFO

Camping am Freesenbruch,
Am Bahndamm 1, 18374 Zingst,
Tel.: 038232/15786,
www.camping-zingst.de
330 Touristenplätze, ganzjährig
geöffnet, WLAN, Hunde erlaubt,
Preis pro Nacht*: ab 43 Euro

*Vergleichspreis für eine dreiköpfige Familie mit
Kind und Standplatz in der HS



Der Gast hat die Wahl: Standplatz mit Blick auf die See oder nahe des Spielplatzes.



MEHR ALS NUR MEER

CAMPINGPLATZ DREWOLDKE

Völlige Freiheit erleben Gäste am Campingplatz Drewoldke auf der Ostseeinsel Rügen. Wassersportler genießen das Kitesurfen, Familien den Strand.

Mitten im Kiefernwald, direkt an der Ostsee, befindet sich der naturbelassene Campingplatz Drewoldke. Er liegt auf Deutschlands größter Insel Rügen, in der Nähe von Altenkirchen. Neun Hektar misst das Areal. Auffällig sind die zahlreichen Schattenplätze unter altem Baumbestand. Egal ob sonnige oder bewaldete Standplätze für Zelte, Wohnwagen und Wohnmobile, teilweise liegen die Stellflächen nur 50 Meter vom Strand entfernt. Der Gast wählt, ob er von seinem Standplatz auf die Ostsee blicken will, ob das Domizil näher am Sanitärbereich oder am Spielplatz liegen sollte.



Alternativ stehen verschiedene Ferienhaustypen, Mietwohnen oder Ferienwohnungen zur Verfügung, die gemütlich und hochwertig ausgestattet sind. Für laue Abende lädt die möblierte Terrasse zum Grillen ein oder der große Balkon, um nach einem langen Tag am Strand den Abend gemütlich ausklingen zu lassen. Der Mindestaufenthalt beträgt fünf Nächte.

VIERBEINER HERZLICH WILLKOMMEN

Bei zahlreichen Anbietern von Mietunterkünften oder auch auf einigen Campingplätzen ist ein Urlaub mit Hund nicht möglich – nicht so auf dem Campingplatz Drewoldke, hier sind Vierbeiner und ihre Herrchen herzlich willkommen. Der Campingplatz ist ein idealer Ausgangspunkt, um zahlreiche Ausflüge mit Hund zu erleben. Auch am Strand sind Vierbeiner gern gesehen.

Im platzeigenen Supermarkt versorgen sich Gäste mit frischen Brötchen, Getränken, Obst und anderen Lebensmitteln. Gerne leihen Urlauber auch einen Grill bei dem freundlichen Platzwart aus. Außerdem gibt es eine gut ausgestattete Küche mit Koch-

Auf dem Campingplatz Drewoldke gibt es keine abgegrenzten Parzellen, sondern individuelle Standplätze. Man kann aber auch unterschiedliche Unterkünfte mieten. Bild links: das Sanitärgebäude.

platten und Tiefkühlmöglichkeiten. Die großräumigen Wasch- und WC-Kabinen sind nicht etwa durch einfache Trennwände geteilt, sondern massiv.

Nur wenige Schritte trennen den Campingplatz Drewoldke von der Ostsee. Am Naturstrand lassen sich Ruhesuchende die Meeresbrise um die Nase wehen. Familien lieben es, im Sand zu buddeln und sich im kühlen Wasser zu erfrischen. Zwischendurch geht es zum Austoben auf den liebevoll gestalteten Abenteuerspielplatz.

Die Windbedingungen vor Ort sind perfekt, um den Trendsport Kitesurfen zu lernen. Direkt auf dem Campingplatz bietet die Fly-Kite-Schule Kurse für Anfänger und Fortgeschrittene an.

Landratten kommen ebenfalls auf ihre Kosten. Radfahrern und Wandernern steht ein Netz von 800 Kilometern zur Verfügung. So radelt man vorbei an nahezu unberührten Küstenstreifen, verschiedenen Bodden und durch idyllisch gelegene Dörfer.



CAMPING-INFO

Campingplatz Drewoldke, Zittkower Weg 27, 18556 Altenkirchen,
Tel.: 038391/12965, www.camping-auf-ruegen.de
370 Touristenplätze, 27 Mietunterkünfte, WLAN, Hunde erlaubt,
ganzjährig geöffnet, Preis pro Nacht*: ab 36 Euro

*Vergleichspreis für eine dreiköpfige Familie mit Kind und Standplatz in der HS

Fotos: Campingplatz Drewoldke

HIGHLIGHTS *Zingst*



Darßer Urwald


Der Darßer Urwald ist Heimat einer vielfältigen Pflanzen- und Tierwelt. In seiner fast unberührten Schönheit erstreckt er sich von Prerow bis Ahrenshoop. Hier wird die Stille nur vom Hämmern der verschiedenen Spechtarten unterbrochen. Auch Eichhörnchen sowie Rot- und Schwarzwild lassen sich mit etwas Glück beobachten.

www.darss-halbinsel.de

HOHES UFER VON ALTHAGEN

Eine natürliche Sehenswürdigkeit von enormer Dynamik: Das Kliff ist bis zu 18 Meter hoch und unterliegt einem stetigen Abbruch. Im Kliff nistet eine Kolonie von Uferschwalben. Alljährliches Highlight ist das hier stattfindende Abschlusskonzert der Reihe „Naturklänge“: Beim Blick aufs Meer genießen Musikfans wunderschöne Hörerlebnisse. Achtung: Aufgrund zahlreicher Abbrüche an der Steilküste und weiterer Abbruchgefahr ist der Weg am Hochufer zwischen Althagen und Wustrow streckenweise gesperrt. Auf einer Wanderung oberhalb des Steilufers genießen Ausflügler weiterhin den Blick aufs Meer. Von Frühling bis Herbst ermöglicht eine Saisontreppe den Abstieg vom

Hochuferweg an den Strand.
www.ostseebad-ahrenshoop.de





BUNTE STUBE IN AHRENSHOOP

Als kleiner Laden von Martha Wegscheider und dem Maler Hans Brass 1922 eröffnet, kann man hier heute nach Herzenslust Kunst, Kunsthandwerk, Schmuck, Bücher und Naturprodukte bewundern und natürlich auch kaufen. Seit 1929 präsentiert sich die Bunte Stube im Bauhausstil nach Entwürfen von Walter Butzek.

www.ostseebad-ahrenshoop.de

Ältester Leuchtturm

Am Darßer Ort steht ein 35 Meter hoher Leuchtturm. Er wurde 1848 erbaut und ist das älteste noch in Betrieb befindliche Seezeichen in Mecklenburg-Vorpommern. Turmbesteigungen sind möglich und bei guter Sicht wird man mit einem unvergesslichen Ausblick auf den Darßer Ort, Hiddensee und die Insel Møn belohnt. Zu erreichen ist der Darßer Ort am einfachsten vom Ostseebad Prerow aus mit der Kutsche, zu Fuß oder mit dem Fahrrad. Im Leuchtturmwärterhäuschen am Fuß des Turms erwartet einen heute ein Café, in den anderen Gebäuden des Leuchtturmgehöfts sind Ausstellungen des Deutschen Meeresmuseums, das NATUREUM, untergebracht.

www.zingst.de/leuchtturm-darsser-ort



Labskaus zum Nachkochen

Zutaten

- 500 g Kartoffeln
- 1 EL Butter
- 3 Schalotten
- 450 g Corned Beef oder Pökelfleisch
- 4 Eier
- 2 Rote Bete vorgekocht inkl. Saft
- 4 Gurken
- 4 Fische (saure Heringe)
- Salz
- Pfeffer

Zubereitung Kartoffeln waschen, schälen und in Salzwasser kochen. Später Wasser abgießen, etwas ausdampfen lassen, Butter zufügen, mit Salz und Muskat würzen und stampfen. In der Zwischenzeit die Schalotten pellen und in Würfel schneiden. Diese in einer Pfanne anbraten. Pökelfleisch oder Corned Beef zufügen und mit angehen lassen. Das Fleisch dabei vorsichtig zerkleinern, anschließend die gestampften Kartoffeln zufügen und grob vermengen. Mit etwas Gurken- und Rote-Bete-Saft, Salz und Pfeffer abschmecken. Nun Eier in einer großen Pfanne braten, Rote Bete in Würfel, Gurke in leicht schräge Scheiben schneiden.

Anrichten: Zuerst die Kartoffelmasse in einen Ring geben, damit man eine Art Podest schafft. Darauf Spiegelei geben, welches mit einem Ring derselben Größe ausgestochen wurde. Gurkenscheiben und Rollmops anlegen, die Rote-Bete-Würfel darüber streuen. Mit Pfeffer würzen. Guten Appetit!

TIPP: Wer lieber salzige Gurken verwenden möchte, sollte dazu auch salzigen Hering (z. B. Matjes) reichen.



Fotos: Ostseebad Ahrenshoop, www.zingst.de, Wikipedia

Dänemark

Zuhause in der Natur

VEJERS
BLÅVAND

MØN

Das Meer im eigenen Garten, ein Roadtrip ins Blaue,
die Kinder ans Steuer lassen, Kochen mit einer Prise Meer –
warum nicht?





Auf Dänemarks rund 500 Campingplätzen an der dänischen Nordsee oder Ostsee lassen sich Erlebnisse, Aktivität und Ruhe perfekt verbinden. Schön, sauber und großzügig – Meeresblick oft inklusive.



Manchmal sind die Dänen traurig, dass sie keine hohen Berge haben, aber dann denken sie an ihre Strände und sind wieder glücklich: Hier finden Urlauber 7.400 Kilometer Küste und nirgends ist man mehr als 50 Kilometer vom Meer entfernt. Und 174 der Strände sind mit der Blauen Flagge ausgezeichnet. Dänemark ist ein Paradies für Camper, denn das Land im Norden begeistert durch rund 500 Campingplätze in der Nähe der Nord- und Ostseeküsten. Die Anlagen sind sauber und großzügig mit viel Platz zur aktiven Erholung. Das Meer und der feine Sandstrand sind oft nur wenige Meter entfernt. Auf den Standplätzen für Wohnmobile, Wohnwagen oder Zelte ist das Rauschen der Wellen und der Blick auf das Wasser inklusive. Übernachten können Urlauber auch in behaglichen Mietunterkünften, die auf den meisten Plätzen buchbar sind. Für Outdoor- oder Glamping-Fans gibt es ebenfalls gute Angebote. An der dänischen Nordsee oder Ostsee lassen sich Erlebnisse, Aktivität und Ruhe perfekt verbinden. Hier gibt es viel Platz zum Wandern, Radfahren und Genießen. Dänemark-Urlauber tauchen in einen Lebensstil mit dem Fokus auf erholsamen Urlaub und genießen den Moment.



Die Vielzahl der Campingplätze sind in der Nähe der Küsten zu finden, womit man alle Vorzüge des Meeres genießt. Selbst bei Anlagen im Landesinneren ist der Strand nie mehr als 50 Kilometer entfernt. Zur Wahl stehen Urlaub an einem Standort oder eine Reise durch das Land. Dabei helfen auch die 19 Themenrouten, die VisitDenmark entwickelt hat, die jede Menge Inspiration bieten, Dänemarks Vielfalt zu entdecken.

NACHHALTIGES CAMPING IN DÄNEMARK

Die Dänen integrieren Nachhaltigkeit als einen natürlichen Bestandteil ihres Alltags – vom Fahrrädern als Transportmittel bis zur Nutzung lokaler, saisonaler Lebensmittel. Sie versuchen immer, das Angenehme mit dem Nützlichen zu verbinden, auch Nachhaltigkeit kann Spaß machen. Lokale Lebensmittel vor Ort einkaufen und zubereiten ist da nur eine Möglichkeit.

INFORMATIONEN

www.visitdenmark.de/campingurlaub

HIGHLIGHTS *Dänemark*



Historische Kulisse

Schloss Kronborg in Helsingør auf Seeland liegt direkt am Øresund. Es diente über Jahrhunderte als Festung an der dänisch-schwedischen Grenze. Es bildet außerdem die historische Kulisse für Shakespeares Tragödie „Hamlet“, dem Prinzen von Dänemark. Es gibt viele Geheimnisse um Shakespeare und ob er jemals das Schloss Kronborg besucht hat oder nicht, ist eines davon! Sie können es selbst aber ganz einfach entdecken: Schloss Kronborg ist nämlich das ideale Ziel für eine Tagestour von Kopenhagen aus gen Norden. www.visitdenmark.dk

MEISTBESUCHTE PARK DER WELT

Der weltberühmte Kopenhagener Tivoli ist nicht nur ein Vergnügungspark, vielmehr ist es ein kleines Wunderland mitten in Kopenhagen. Egal, zu welcher Jahreszeit – der Tivoli Park wird niemanden enttäuschen. Der Tivoli begeistert große und kleine Besucher seit seiner Eröffnung im Jahr 1843. Der Vergnügungspark gilt als zweitältester der Welt – mit den meisten Besuchern je Saison weltweit. Seine bunte Mischung aus Fahrgeschäften, Attraktionen, Kultur- und Musikprogramm macht den im Zentrum von Kopenhagen liegenden Park für Erwachsene und Kinder gleichermaßen attraktiv. www.visitdenmark.dk



FISCHE BESTAUNEN

Das größte Aquarium Nordeuropas befindet sich in Hirtshals. Dort ist auch der einzigartige Mondfisch zu bestaunen. Das Aquarium hat ein Fassungsvermögen von 4.5 Millionen Litern Meerwasser und beherbergt neben dem bis zu drei Meter großen und zwei Tonnen schweren Mondfisch noch eine Vielzahl an anderen außergewöhnlichen Spezies. <https://de.nordsoenoceanarium.dk>



FÜHLEN WIE EIN WIKINGER

Sich wie ein echter Wikinger fühlen im Ribe VikingeCenter. Das vier Quadratkilometer große Freilichtmuseum bietet eine Anzahl an originalgetreuen Gebäuden und Sehenswürdigkeiten aus der Zeit der Wikinger. Die Kultur sowie die Traditionen der Wikinger werden anschaulich erklärt und natürlich kann auch der obligatorische Wikingerhelm im Museum käuflich erworben werden. Besonders an Sommertagen ein großer Spaß. www.ribevikingecenter.dk



champagne
en-vie
d'éphémère

Warte nicht auf den besonderen Moment,
sondern mache deinen Moment zu einem Besonderen!

Ökologischer Anbau – vegan – echter
Winzerchampagner – Premier Cru – Start Up aus Köln

Erfahre mehr unter:
www.en-vie-champagne.com



10% RABATT
in unserem Onlineshop*
CODE: CAMPEN



* gültig bis Dezember 2022



Das Paradies für einen Urlaub mit Kindern. Es warten jede Menge Aktivitäten.



STRAND, SOWEIT DAS AUGE REICHT



Hinter den Dünen, an einem weißen Sandstrand der über 40 Kilometer langen Westküste Dänemarks, liegt Hvidbjerg Strand Feriepark.

Der Hvidbjerg Strand Feriepark ist schon ein Prädikat für sich. Fängt an mit dem Erlebnisbad: Spannende Attraktionen, wie zum Beispiel eine Badegrotte in einer nachgebildeten Tropfsteinhöhle und vier Wasserrutschen, machen das Spaßbad einzigartig. Wer lieber im Meer schwimmt, besucht den breiten Badestrand in unmittelbarer Nähe. Kleine Gäste spielen gerne auf den Erlebnis-Spielflächen oder toben sich im Spielland Play City auf den Klettergerüsten aus, freuen sich auf das angrenzende Westerdorf oder die Pferdekoppel.

GROSSER WELLNESS-KOMPLEX

Das Trampolinland lässt Kinderherzen höherschlagen und lockt auf einer Fläche von 600 Quadratmeter mit zwei großen Wandtrampolinen, Sprungbahnen und weiteren Hüpfmöglichkeiten. Für Entspannung sorgt das große Kur- und Wellness-Center. Gäste lassen sich von den wohl-tuenden Massagen und erholsamen Behandlungen verwöhnen oder genießen die unterschiedlichen Saunen, Dampfbäder und Schwimmbecken.

Der Strand verfügt über die einzige Badebrücke an der Nordsee und bietet somit eine Vielzahl an tollen Erlebnissen, vielen Wassersportaktivitäten wie Windsurfen, Stand-up-Paddling, Surfen und Schwimmen.

Hecken- und Baumreihen schaffen Privatsphäre, spenden Schatten, dichte Hecken dämpfen die frische Nordseebrise. Die Standplätze auf dem Areal sind mit einem Stromanschluss und einem Antennenanschluss für Fernsehgeräte ausgestattet. Campinggäste wählen zwischen verschiedenen Stellflächen – vom Standardplatz bis zum XL-Luxusplatz. Der Hvidbjerg Strand Feriepark verfügt über fünf solcher XL-Luxusplätze, die neben dem eigenen Bad nun auch mit Whirlpool und eigener Terrasse mit schicken Lounge-Möbeln locken.

Urlauber ohne Freizeitfahrzeug mieten eine der Strandvillen. 23 gibt es von diesen Komforthäusern, sie bieten jeweils eine Wohnfläche von 85 Quadratmetern und sind ausgelegt für bis zu sechs Personen. Kamin und ein Jacuzzi gehören mit zur Ausstattung.

CAMPING-INFO

Hvidbjerg Strand Feriepark, Hvidbjerg Strandvej 27, DK-6857 Blåvand, Tel.: 0045-75279040, www.hvidbjergstrand.de
www.facebook.com/hvidbjergstrand
846 Touristenplätze, 132 Mietunterkünfte, WLAN, ganzjährig geöffnet, Hunde erlaubt, Preis pro Nacht*: 91 Euro

*Vergleichspreis für eine dreiköpfige Familie mit Kind plus Standplatz in der HS



Hvidbjerg Strand Feriepark zählt zu den besten Campinganlagen Europas. Das Erlebnisbad ist sicher ein Highlight.

CAMPING AUF DER WILDEN SEITE



VEJERS SYDSTRAND CAMPING

Umgeben von einer einzigartigen Naturkulisse mit Dünen, Heiden und Wäldern, direkt an einem der schönsten Nordseestrände, liegt Vejers Strand Camping.

Wind und Wellen. Dünen und Strand. Und zwar viel Strand! Das ist Vejers an der dänischen Nordseeküste im Westen von Jütland. Ein Ort, der eigentlich gar kein richtiger ist. Hat er doch nur 65 Einwohner, dafür aber reichlich Ferienhäuser und drei Campingplätze. Ein Ort, um runterzukommen und abzuschalten.

Wer ein gewisses Freiheits- und Abenteuergefühl einem durchstrukturierten und von Animation geprägten Campingplatz vorzieht, ist auf Vejers Strand Camping genau richtig.

ÜBERALL KUSCHELIGE NISCHEN

Das Abenteuer wartet. Picknick in den Dünen, Wanderungen mit dem Hund am Strand und in den Wäldern, Joggen oder einen Drachen steigen lassen – Vejers Strand bietet ein weites Spektrum an Freizeitmöglichkeiten.

Die Anlage liegt nur wenige Schritte vom Strand entfernt. Abends ist der Blick gen Himmel gerichtet, wenn Millionen von Sternen funkeln. Romantik pur.

Man sagt, die Dänen seien eines der glücklichsten Völker der Welt. Am besten, man überzeugt sich selbst. Vejers Strand ist hyggelig (gemütlich) klein, es gibt heimelige Restaurants, kleine Shops, ein Eiscafé und viele Einkaufsmöglichkeiten. Vom Campingplatz zum Ort sind es etwa 800 Meter zu Fuß oder mit dem Fahrrad ein Kinderspiel.

Die Plätze für Zelte, Wohnwagen und Wohnmobile sind nicht parzelliert und unterschiedlich groß. Mal liegen sie einsam in den Dünentälern, mal auf den Dünenkämmen mit exklusiver Weitsicht.

Überall finden sich kuschelige Nischen, die man mit nur wenigen teilen muss.

Der Strand ist gigantisch lang und gigantisch breit. Keine Bunker, wie sonst oft an der dänischen Küste trüben das Bild. Der Strand ist im vorderen Bereich an der Wasserkante sehr fest und kann mit dem Auto befahren werden. An schönen Tagen trifft sich hier deshalb ein bunt gemischtes Völkchen aus Offroadern, Wohnmobilen, normalen Autos, Mopeds und Fahrrädern. Eine ganz eigene Stimmung! Wer das nicht mag, kann den Rummel natürlich umgehen. Der Bereich des Autostrands ist auf ca. einen Kilometer begrenzt. Davor und danach hat man sofort wieder Ruhe. Apropos Ruhe: Wer auf lange Strandwanderungen zu Fuß oder auch mit dem Radl steht, kommt hier voll auf seine Kosten. Es sind ein paar Kilometer bis Blavand, die man am Strand entlangläuft ...



Auf Vejers Strand Camping wohnt man in einer hügeligen Dünenlandschaft, nur einen Steinwurf von der Nordsee entfernt. Der Sanitärbereich besticht durch Komfort.





*Wer sein
Freiheitsgefühl
einem durchstruk-
turierten Camp vor-
zieht, ist auf Vejers
Strand Camping
richtig.*



CAMPING-INFO

Vejers Strand Camping, Vejers Sydstrand 3, DK-6853 Vejers,
www.vejersstrandcamping.de www.facebook.com/vejersstrandcamping,
485 Touristencamper, WLAN, Hunde erlaubt, geöffnet von
Mitte März bis Ende Oktober, Preise pro Nacht*: 51 Euro ohne
Strom, 57 Euro mit Strom

*Vergleichspreis für zwei Erwachsene und ein Kind plus Standplatz in der HS

Fotos: Vejers Sydstrand Camping



Insgesamt erstreckt sich das saisonal geöffnete Areal über 25 Hektar und bietet 560 Touristenplätze. Eine Snack-Bar gibt es ebenfalls auf dem Platz.



Unweit vom Campingplatz treffen Nordsee und Ostsee aufeinander.

ENTSPANNT URLAUB MACHEN



Skagen Sydstrand Camping in Nordjütland besticht durch seine fantastische Lage am Kattegat, 14 Kilometer südlich von Skagen.

Schon seit Ende der 1960er-Jahre heißt der Bunken Strand Campingplatz Individualurlauber herzlich willkommen und ermöglicht es Gästen seither, einen entspannten Urlaub in idyllischer Umgebung zu verbringen. Diese Anlage ist inzwischen vom Hvidbjerg Strand Ferienpark übernommen worden und firmiert seitdem unter dem Namen Skagen Sydstrand Camping.

FAMILIENFREUNDLICH UND NATURNAH

Der direkte Zugang zum feinsandigen, kilometerlangen Strand ist nur ein Highlight des familienfreundlichen und naturnahen Urlaubsdomizils. Insgesamt erstreckt sich das saisonal geöffnete Areal über 25 Hektar, für Touristencamper ausgelegt. Wer im Skagen Sydstrand übernachtet, wählt zwischen zwei Kategorien – entweder einem „Strandplatz“, auf dem der Gast direkt am Wasser wohnt, oder einem „Standardplatz“, der etwas näher zum Zentrum liegt. Alle Standflächen sind parzelliert und verfügen über

eine Fläche zwischen 80 und 130 Quadratmeter. In der Regel teilen sich zwei oder drei Parzellen einen Stromanschluss. Die vier Sanitärgebäude sind sauber und werden nach und nach auf den neusten Stand gebracht.

Aber auch Urlauber ohne Reisemobil oder Wohnwagen sind gern gesehene Gäste. Für sie stehen alternativ neun Mietobjekte bereit.

Zu den weiteren Serviceleistungen auf dem Campingareal zählen die drei Spielplätze, die Geräte für unterschiedliche Altersklassen bereithalten. Ball-sportbegeisterte erfreuen sich an dem Fußballfeld, und ein Garant für unterhaltsame Stunden verheißt auch die Minigolfanlage vor Ort.

Und fürs leibliche Wohl? Frische Zutaten für das Abendessen bietet der Supermarkt auf dem Gelände. Auch eine Snack-Bar zählt zu den Annehmlichkeiten. Insgesamt ein naturnaher Campingplatz mit direktem Zugang zum schönen, langen Sandstrand und freier Auslaufmöglichkeit für Vierbeiner.

Der Campingplatz liegt in der Nähe von Skagen, unweit eines Adlerreservats, zu denen es gute Radwege gibt. Das fantastische Naturphänomen Råbjerg Mile, eine Wanderdüne, ist zu Fuß erreichbar und die Bunken Klitplantage bietet sowohl für Anfänger als auch für erfahrene Wanderer schöne Wanderwege.

CAMPING-INFO

Skagen Sydstrand Camping, Ålbækvej 288, DK-9982 Ålbæk,
Tel.: 0045-98487180, www.skagensydstrandcamping.dk/de
695 Touristenplätze, 9 Mietobjekte, WLAN, geöffnet von April bis Oktober, Hunde erlaubt, Preis pro Nacht*: ab 43 Euro

*Vergleichspreis für eine dreiköpfige Familie plus Standplatz



Fotos: Skagen Sydstrand Camping



ROADTRIP ZUR INSEL

CAMP MØNS KLINT

Im Camp Møns Klint, einem der besten Vanlife-Campingplätze Dänemarks, sucht man das Abenteuer, die Fantasie und außergewöhnliche Naturerlebnisse.

Und hat den Wunsch, Neues und Unbekanntes zu entdecken.

In der Natur zu sein, bedeutet zu staunen, sich beeindruckt zu lassen und gleichzeitig eine Verbindung zu etwas Größerem als man selbst zu spüren. Wir leben in einer hektischen, ständig verändernden Welt. In einer Welt, in der viele Kinder und Jugendliche aufwachsen, ohne jemals ein Feuer anzuzünden, ein Zelt aufzubauen oder Beeren im Wald zu pflücken. Generationen haben ihre Geschichten am Lagerfeuer erzählt, während sie den Nachthimmel und die vielen Konstellationen betrachteten. „Für manche mögen diese Erlebnisse unwichtig sein“, meint Platzchef Ole Eskling, „aber wir denken, dass sie unser Verständnis über die Natur verbessern.“

Camp Møns Klint ist ein Platz mit natürlichen Grenzen und hügeligem Gelände, der den Gästen, die nach Raum und Freiheit suchen, tolle Möglichkeiten eröffnet.

ZURÜCK ZUR NATUR

Die Areale sind nicht in Buchten eingeteilt, sondern natürlich in das Terrain eingebettet. Es gibt mehrere Bereiche auf dem Platz, die speziell auf die Erfordernisse von Wohnmobilen, Caravans oder Zelten abgestimmt sind. Der Campingplatz hat viele nationale und inter-



Ein Platz mit einer Philosophie: "Den Rahmen für Lebensfreude und Lebensqualität schaffen." Die Stellflächen sind überwiegend naturbelassene Wiesen mit Hecken.



Fotos: Camp Møns Klint



Natur heißt, eine Verbindung zu etwas Größerem zu spüren.



nationale Auszeichnungen für sein innovatives Konzept gewonnen. Am westlichen Ende des Platzes dürfen sich Gäste selbst bedienen – Blumen oder Kräuter pflücken. Im Gegenzug wird erwartet, dass man beim Blumengießen und Unkrautjäten hilft.

Danach durch die Felder, über Hügel und durch den Wald wandern – ins Nirgendwo. Das schnellste Tier der Welt erleben – der Wanderfalke beherrscht den Himmel wie ein König. Den Geist der Natur im romantischen Garten von Liselund spüren oder das Geocenter Møns Klint besuchen, wo Dänemark geboren ist. Das neue See-Restaurant am Hotel Villa Huno und den Hofladen neben dem Campingplatz genießen. Oder man entdeckt die kleine Welt von Møn vom Rücken der Pferde aus. Mountainbiker kommen ebenfalls auf ihre Kosten. Kite- und Paddle-Surfer finden ihr Paradies am Klintholm Hafen mit dem Hotspot Møn Surf Shop und der Schule am Strand. Mit dem Kajak aufs Wasser gehen, wenn sich die Kreidefelsen in der Ostsee spiegeln. Wer unter die Wasseroberfläche abtauchen will, schnor-

chelt bei Møns Klint. Rehe beobachten in Klinteskoven – im Wald bei den Kreidefelsen. Dunkle Nächte mit einem Sternenhimmel, der seinesgleichen sucht und Träumen auf den Weg hilft.

Beliebt sind auch Bootstouren zu den Kreidefelsen. Die beginnen im Fischerdörfchen Klintholm Havn, bekannt durch seine Restaurants – empfehlenswert nach einer Radtour. Ein weiterer Höhepunkt ist sicherlich auch das Drachenfestival, das jeden Herbst stattfindet.

CAMPING-INFO

Camp Møns Klint, Klintevej 544, DK-4791 Borre, Møn,
Tel.: 0045-55/812025, www.campmoensklint.dk

250 Touristenplätze, WLAN, Hunde erlaubt, geöffnet 28. März bis 31. Oktober, Preis pro Nacht*: 60 Euro

* Vergleichspreis für eine dreiköpfige Familie mit Kind und Standplatz in der HS

HIGHLIGHTS *Jütland/Møn*

Leuchtturm Bovbjerg



Der 26 Meter hohe Leuchtturm Bovbjerg Fyr liegt an der Nordsee Dänemarks. Er stammt aus dem Jahr 1877 und befindet sich an der höchsten Stelle der 40 Meter hohen Steilküste. Wer die Treppe bis zur Spitze hinaufsteigt, hat von der runden Plattform aus eine grandiose Aussicht über Wasser und Land. Den Wind spürt man hier oben besonders gut. Seit vielen Jahren warnt der Leuchtturm mit seinem blinkenden Licht den Schiffsverkehr vor den Gefahren der jütländischen Westküste. Das Leuchtfeuer ist nach wie vor die ganze Nacht hindurch in Betrieb, wird inzwischen jedoch von moderner Technik gesteuert. Bovbjerg Fyr gehört wegen seines einzigartigen Klippenprofils zum Geopark Westjütland. <https://bovbjergfyr.dk>

Klötze staunen



Was wäre Westjütland ohne die berühmte Firma Lego in Billund. Sie hat hier nicht nur ihren Firmenstandort, sondern auch das älteste Legoland von 1968 vorzuweisen. Eine der letzten Attraktionen nennt sich das Lego-House. Auf 23 Metern Höhe und 12.000 Quadratmetern Fläche wurde das gesamte Spektrum an Legosteinen verbaut. Es dauerte vier Jahre, bis mehr als 25 Millionen Legosteine

aus unterschiedlichen Themenbereichen verbaut wurden. Das Lego-House soll die Geschichte von Lego und der Idee, die dahintersteckt, präsentieren. In diesem Haus befinden sich ein Museum über Lego, ein Lego-Store, Gastronomie- und andere Bereiche für Kinder und Erwachsene. www.legoland.dk

ERLEBNISREICHE GESCHICHTE



Das Geocenter Møns Klint befindet sich gleich bei einer der schönsten und meistbesuchten Naturattraktionen Dänemarks, nämlich Møns Klint. Ein Erlebniszentrum, in dem man erfahren kann, wie Dänemark entstanden ist und wie alles begann. Das Geocenter Møns Klint ist Dänemarks cooles Wissenschaftszentrum, das Unterhaltung für die ganze Familie bietet. Dieses

Erlebniszentrum ist direkt in den Felsen eingegraben und wie eine spannende Zeitreise durch 70 Millionen Jahre zurück in die Vergangenheit aufgebaut. <https://moensklint.dk>


SKULTUREN AUS SAND

In dem beliebten Badeort Søndervig, direkt an der Nordsee, wird das populäre Internationale Sandskulpturenfestival abgehalten, das mehr als 100.000 Gäste pro Jahr anzieht. Kein Wunder, denn ein Team der weltbesten Sandbildhauer wird jedes Jahr nach Søndervig geholt, um die unglaublichsten Sandskulpturen auszuformen. Das erste Sandskulpturenfestival in Søndervig fand 2002 statt und seitdem ist es eine erfolgreiche wiederkehrende Attraktion geworden, die jedes Sommerhalbjahr stattfindet. www.sandskulptur.dk



ZWEI MEERE TREFFEN SICH


Am nördlichsten Punkt Dänemarks, Grenen, treffen sich die zwei Meere Skagerrak und Kattegat und gehen in Wellen ineinander über – ein einzigartiges Naturerlebnis. Diese faszinierende Begegnung der Naturkräfte sollte man sich nicht entgehen lassen, Grenen ist ein faszinierendes Ausflugsziel, das aus Sand- und Kiesablagerungen besteht, welche von der starken Strömung hierher transportiert wurden, sodass in den letzten 100 Jahren der Strandwall um einen Kilometer an Länge gewonnen hat. Die große Strandfläche ganz außen an Grenen ist unter konstanter Bewegung, wobei es oft zur Bildung von Lagunen kommt, die spielende Kinder und Wattvögel gleichermaßen heranlocken.



Gebratener Schweinebauch

2014 wurde „Stegt flæsk med persillesovs“ offiziell zu Dänemarks Nationalgericht. Bei einer Abstimmung entschieden sich mehr als 40 Prozent der Dänen dabei für den gebratenen Schweinebauchspeck mit Petersiliensoße. Das Smørrebrød landete auf Platz zwei.

Zubereitung Den Speck auf einen Rost im Ofen mit einer Bratpfanne drunter legen. Den Speck im Ofen braten, bis er golden und knusprig ist. Dauer circa 30 Minuten. Danach salzen. Milch und Maisstärke in einen Topf geben und zum Kochen bringen. Gleichzeitig umrühren. Petersilie und Zucker hinzufügen und die Soße 5 Minuten zum Kochen bringen. Soße mit Salz und Pfeffer abschmecken. Speck mit Kartoffeln und Petersiliensoße servieren.




Zutaten

- 12 Scheiben Schweinebauchspeck
- ½ TL grobes Salz
- 500 ml Magermilch oder fettarme Milch
- 2½ EL Maisstärke
- 200 ml frisch gehackte Petersilie
- ½ TL Zucker
- 1 TL grobes Salz
- ¼ TL frisch gemahlene Pfeffer
- 1 kg gekochte Kartoffeln



Polen Zwischen Meer und Bergidylle



Ob Badeurlaub an der Ostsee, Kajaktour in Masuren, Kulturerlebnis in Krakau oder Wandern im Urwald von Białowieża – Polen hat für Campinggäste viel zu bieten. Auch preislich ist das östliche Nachbarland kaum zu toppen.



Die polnische Ostseeküste: fast 500 Kilometer lang, feine Sandstrände, traumhafte Dünenlandschaften, atemberaubende Steilküstenabschnitte. Krakau zählt zu den jungen lebendigen Städten in Polen.



Eine urwüchsige Natur und viel Abstand. Diese Kombination lockt seit Corona immer mehr deutsche Gäste auf Polens Campingplätze. Auf mehr als 250 zertifizierten Anlagen können sie ihre Wohnmobile abstellen, Zelte aufbauen oder Ferienhäuser mieten. Wer auch in der Natur nicht auf ein wenig Komfort verzichten möchte, findet luxuriöse Glamping-Anlagen. Und wer Naturerlebnisse mit Kulturgenuss kombinieren möchte, unternimmt einen Abstecher in eine der großen Städte. Ob in der alten Königstadt Kraków (Krakau), in der modernen Hauptstadt Warszawa (Warschau) oder in der Odermetropole Wrocław (Breslau) – überall gibt es gut ausgestattete Camping- und Caravaningplätze, von denen man zu einer Sightseeing- oder Shopping-Tour starten kann.

POLENS NUMMER EINS: DIE OSTSEE

Mit fast schon karibisch anmutenden breiten Sandstränden, angenehmen Sommertemperaturen und eher sanftem Wellengang ist die polnische Ostseeküste ideal für Familien mit Kindern. Unweit des Fischerortes Łeba (Leba) türmen sich Wanderdünen mehr als 40 Meter hoch. Beim Spaziergang durch die kilometerlange Dünenlandschaft fühlt man sich fast wie in der Sahara und befindet sich doch nur wenige Schritte abseits der Küste. Nach dem Sommer ist die Zeit, um sich bei langen Spaziergängen entlang der oft menschenleeren Strände die kräftigen Winde um die Ohren wehen zu lassen. Viele Blicke richten sich dann nach unten, denn die aufgewühlte See spült im



Herbst so manchen Klumpen Bernstein ans Land. In den grenznahen Seebädern Międzyzdroje (Misdroy) und Świnoujście (Swinemünde) sind einige Campingplätze ganzjährig geöffnet.

PERFEKT FÜR AKTIVTOURISTEN

Eingebettet in eine hügelige Landschaft mit bunten Blumenwiesen und weiten Wäldern erstreckt sich das „Land der tausend Seen“. Genauer betrachtet gibt es in Ermland-Masuren sogar mehr als 3.000 größere und kleinere Seen, die durch Flüsse und Kanäle miteinander verbunden sind. Wer die körperliche Herausforderung sucht, sollte die Gebirgsregionen im Süden besuchen. Mountainbiker kommen im Iser- und Riesengebirge sowie den Beskiden auf ihre Kosten. Magische Orte für Wanderer sind die Gletscherseen im Nationalpark Hoher Tatra. Das Morskie Oko (Meerauge) und der Czarny Staw (Schwarze See) in Polens einzigem Hochgebirge verbreiten eine ungeheure Ruhe inmitten der schroffen Felsenlandschaft. Steinalt ist das Heiligkreuzgebirge in

der gleichnamigen Woiwodschaft. Der dortige Geopark eröffnet Besuchern einen Einblick in mehrere Millionen Jahre Erdgeschichte. Zum Weltkulturerbe der UNESCO gehören die nahe gelegenen, rund 5.000 Jahre alten Feuerstein-Bergwerke.

Ein Muss für Naturfans: Polens Nationalparks. Wer Europas letzten Ur-Rindern in freier Wildbahn begegnet, ist von deren majestätischer Schönheit fasziniert. Die Wisente sind das Wappentier des Nationalparks von Białowieża, einem der letzten Flachlandurwälder Europas. Er liegt in der nordöstlichen Woiwodschaft Podlasie, wo sich gleich vier der insgesamt 23 polnischen Großschutzgebiete befinden. Zu ihnen gehört auch der Biebrza-Nationalpark, dessen Flussläufe und Sümpfe ein Rückzugsgebiet für Hunderte, teils vom Aussterben bedrohte Vogelarten sind. Den Narew-Nationalpark prägt der gleichnamige Fluss mit seinen zahllosen mäandrierenden Armen, der gerne als polnischer Amazonas bezeichnet wird. Der Wigry-See im gleichnamigen Nationalpark lockt mit glasklarem Wasser.



Die Hohe Tatra ist Polens einziges Hochgebirge. Masuren gilt als Land der tausend Seen (Bild rechts).

INFORMATION

Polnisches Fremdenverkehrsamt, www.polen.travel.
Polnische Camping- und Caravaning-Föderation (PFCC),
www.pfcc.eu. Infos zu e-Toll in Polen: www.etoll.gov.pl

Voll im Trend: Glamping

Ob Beduinenzelt mit Badezimmer und WLAN, transparentes Kugeltent oder Baumhaus – Camping mit Luxusfaktor ist auch in Polen im Kommen. Das Angebot für Gäste, die mit der Natur auf Tuchfühlung gehen, dabei aber nicht auf Komfort verzichten wollen, wird von Saison zu Saison größer. Gäste des ermländischen Glamping-Resorts Glendoria fühlen sich wie auf einer Luxus-Safari. Man übernachtet in Komfortzelten im Kolonialstil, genießt SPA-Angebote unter freiem Himmel und wird abends mit Slow-Food-Menüs verwöhnt, auf Wunsch auch vegan. www.glendoria.pl

Camping in Polen

Mehr als 250 Campingplätze sind Mitglied in der Polnischen Camping- und Caravaning-Föderation (PFCC). Je nach Ausstattung sind die Plätze mit einem (einfach) bis vier Sternen (höchste Kategorie) bewertet.

Auch zahlreiche Hotels und Pensionen bieten Stellplätze für Wohnmobile und Caravans oder Zeltmöglichkeiten. „Wildes“ Campen ist an gekennzeichneten Orten nur mit dem Zelt möglich. Verlässliche Hilfe bei der Urlaubsplanung gibt es für deutsche Touristen beim Polnischen Fremdenverkehrsamt in Berlin.

Besonderheiten: So gilt ganzjährig die Pflicht zum Fahren mit Abblend- bzw. Tagfahrlicht. Zudem gibt es eine Mautpflicht für Fahrzeuge und Gespanne mit mehr als 3,5 Tonnen. Im Oktober 2021 wurde das neue online-gestützte System e-Toll eingeführt. Es dient dazu, Mautgebühren für ausgewählte Autobahnabschnitte und Schnellstraßen zu erheben.

MASUREN – MIKOŁAJKI

CAMPING WAGABUNDA



Fotos: Camping Wagabunda

Die dünn besiedelte Region im Nordosten Polens ist wie geschaffen für einen Aktivurlaub auf dem Wasser oder am Wasser. Viele Campingplätze liegen direkt am Ufer, so der mehrfach ausgezeichnete Platz „Wagabunda“ im Ferienzentrum Mikołajki (Nikolaiken). Bereits 1948 als zweiter in ganz Polen eröffnet, lockt er heute mit zeitgemäßem Komfort. Besonders beliebt bei Gästen sind dort aber die Campinghäuser im Retrodesign der späten 1950er-Jahre. Damit ist es gelungen, die Atmosphäre vergangener Zeit einzufangen und viele Originalelemente zu erhalten.

Zeltler, Caravaner und Wohnmobilisten haben eigene Stellflächen. Auch für das leibliche Wohl ist gesorgt: Im platzeigenen Lokal wird Hausmannskost gereicht, die Imbiss-Bar daneben bietet u. a. Gerichte mit Fischen aus den umliegenden Seen an. Nur zehn Minuten entfernt liegt das Zentrum von Nikolaiken, einem der beliebtesten Ferienorte der Region mit zahlreichen Cafés und Restaurants. Wagabunda ist mehrfacher Preisträger des angesehenen Wettbewerbs „Mister Camping“, der jedes Jahr von der Polnischen Föderation für Camping und Caravaning für das beste Objekt ausgelobt wird. www.wagabunda-mikolajki.pl

Łeba ist einer der größten und bekanntesten Erholungsorte in Polen. Es herrscht hier ein ausgezeichnetes Mikroklima. Auf die Sonnenliebhaber wartet ein wunderschöner, breiter Strand, auf dem die Erwachsenen sich erholen oder faulenzen und Kinder Sandburgen bauen, auf der Wasserrutsche Spaß haben oder auf Hüpfburgen toben.

Die besondere Schönheit des zwischen der Ostsee und dem Lebsko-See gelegenen Slowinzischen Nationalpark zieht viele Naturliebhaber an. Außerdem befindet sich hier die Lontzkedüne, die größte Wanderdüne Europas, die sich nach Osten ausdehnt und auf dem Weg ganze Wälder unter sich begräbt.

Łeba ist auch der ideale Ort für Aktive, insbesondere für Windsurfer, Fahrradfahrer und Wanderer. Der Campingplatz „Łebski“, einer der beliebtesten in Polen, erstreckt sich in einem Küstenwald nahe der Dünen. Gäste können tagsüber Surfen üben und abends einen kühlen Drink an der Cocktailbar genießen. www.lebskikemping.pl



OSTSEE – ŁEBA

CAMPINGPLATZ ŁEBSKI



Fotos: Polnisches Fremdenverkehrsamt

CAMP 66

Nur wenige Kilometer von der tschechischen Grenze entfernt, in Ściegny, lädt das Camp 66 zu einem herrlichen Urlaub zwischen dem polnischen Riesengebirge und dem schlosserreichen "Hirschberger Tal" ein. Der ganzjährig geöffnete Platz begeistert mit seiner außerordentlich schönen Lage und mit traumhaftem Blick über saftige Wiesen bis hin zur Schneekoppe. Auf dem mehrere Hektar großen Areal befindet sich ein Restaurant. Ein Kiosk versorgt die Gäste mit Lebensmitteln, außerdem gibt es vor Ort einen Brötchenservice mit köstlichen Frühstückszutaten. Ihre Mahlzeiten bereiten Selbstversorger in der gut ausgestatteten, überdachten Küche zu. Auf dem weitläufigen Camp 66 toben Kinder ausgelassen an der frischen Luft.

An heißen Tagen springen sie in den kleinen Pool, der für Abkühlung sorgt. Ein beliebter Treffpunkt ist außerdem der

Spielplatz. Gelegenheit, neue Freunde kennenzulernen, haben die Jüngsten darüber hinaus bei der facettenreichen Animation. Kreativworkshops und Sportwettbewerbe sind einige Highlights. Während sich der Nachwuchs amüsiert, ziehen sich Erwachsene gerne in die Hängematten und bunten Sitzsäcke in den Ruhezonen im Freien zurück. Außerdem gibt es einen gemütlichen Aufenthaltsraum mit Billardtischen.

www.camp66.pl



Fotos: Camp66



TATRA GLAMP, BUKOWINA TATRZAŃSKA

Wie eine Station von Außerirdischen wirkt das Tatra Glamp beim Ferienort Bukowina Tatrzańska. Die bestens ausgestatteten Iglu-Zelte sind dank Heizung auch im Winter nutzbar. In direkter Nachbarschaft eine der schönsten und größten Thermen Südpolens.

Der Standard der Kuppelausstattung erfüllt alle Erwartungen. Die Elektroheizung sorgt an kühlen Abenden für wohlige Wärme und die Klimaanlage kühlt an heißen Tagen. Vor jedem Iglu ist ein grüner Garten angelegt, auf dem eine Sitzgarnitur zum Relaxen einlädt. Das Panoramafenster gestattet einen weiten Blick auf die Tatra. Das Schlafzimmer beherbergt ein Doppelbett, der Wohnbereich bequeme Sessel. Zur weiteren Ausstattung gehören eine Kaffeemaschine, Kühlschrank, Mikrowelle, Wasserkocher und Geschirr. Jede Unterkunft verfügt über ein eigenes Holzbadezimmer mit Dusche, ökologischer Kosmetik und Haartrockner.

Das Tatra Glamp ist auch ein großartiger Ausgangspunkt für Wanderer. In direkter Nachbarschaft gibt es zudem einige Pisten und Langlauf-Loipen. Das Camp organisiert auch Ausflüge rund um das Tatra-Gebirge, Rafting im spektakulären Durchbruchstal des Flusses Dunajec, Off-Road-Ausflüge, Ski- und Skitourentrainings. www.tatraglamp.pl



Fotos: Tatra Glamp



HIGHLIGHTS *Polen*

So viele Schlösser

... auf engstem Raum findet man sonst nur im französischen Loire-Tal. Vor gut 20 Jahren begann die Renaissance des Hirschberger Tals in der Woiwodschaft Dolnośląskie (Niederschlesien). Wo sich einst der preußische und europäische Hochadel traf, laden heute restaurierte Parks und Schlösser zum Besuch ein. Die Geschichte wird in einer multimedialen Ausstellung im Barockschloss von Łomnica (Lomnitz) erzählt. Eine gute Ausgangsbasis für Erkundungen ist das 4-Sterne-Camp 66. Der Campingplatz mit Panoramablick auf das Riesengebirge ist ganzjährig geöffnet.

www.camp66.pl



Mit Volldampf

Ok1-322, Pm36 oder Ty45-379 – hinter diesen Kürzeln verbergen sich Wunderwerke der Technik. Zusammen mit anderen historischen Dampflok sind sie in Polens einzigem noch aktiven Bahnbetriebswerk in Wolsztyn (Wollstein) zu erleben. Im Frühling zieht dort eine internationale Dampflokparade die Fans an. Auch zu übrigen Zeiten kann man einige Bahnen noch unter Dampf erleben, zum Beispiel bei einer Sonderfahrt nach Poznań (Posen). Nur vier Kilometer entfernt liegt am Rande des Wolsztyn-Sees der Campingplatz Ustronie mit Badestrand, Kajak- und Bootsverleih.

www.camping.wolsztyn.pl

FLOßFAHRT MIT GÄNSEHAUTEFFEKT

In Millionen von Jahren hat sich der Dunajec tief in das Pieniny-Gebirge eingegraben. Bis zu 300 Meter ragen die Felswände hoch. Es gibt viele Möglichkeiten, das acht Kilometer lange Durchbruchtal mit seinen zahlreichen Windungen zu entdecken: auf einem der traditionellen Flöße, das Bergbewohner in traditionellen Trachten steuern, bei einer rasanten Rafting-Tour oder auf dem neuen Dunajec-Radweg. Der Grenzfluss zwischen Polen und der Slowakei liegt direkt im Pieniny-Nationalpark. www.flisacy.com





ÜBER ALLE BERGE ...

... können Besucher in Polens Nordwesten auch per Schiff fahren. Möglich macht das ein über 160 Jahre altes ingenieurtechnisches Wunderwerk. Der Oberlandkanal (Kanał Elbląski) muss auf den 80 km zwischen Elbląg (Elbing) und Ostróda (Osterode) einen Höhenunterschied von knapp 100 Metern überwinden. Das erfolgt über fünf geneigte Ebenen. Dort werden die Schiffe über Schienen gezogen. In Elbląg befindet sich direkt am Wasser und unweit des Anlegers der Campingplatz Nr. 61, einer der Gewinner des Wettbewerbs „Mister Camping 2020“.

www.camping61.com.pl


AUGE IN AUGE MIT DINOS

Unweit von Opole (Oppeln) können kleine und große Entdecker in die Urgeschichte der Erde eintauchen. Im JuraPark von Krasiejów erwarten sie Dutzende Dinos in voller Lebensgröße. Darunter auch der „Silesaurus Opolensis“, der dort vor mehr als 200 Millionen Jahren lebte. Im Ausgrabungspavillon können Besucher sein rekonstruiertes Skelett sehen. Im Wissenschafts- und Evolutionspark erfahren sie alles über die Entstehungsgeschichte der Menschheit. Rund zehn Kilometer entfernt befinden sich am Turawa-Stausee verschiedene Campingplätze.

www.juraparkkrasiejow.pl



Fotos: Polnisches Fremdenverkehrsamt



Zutaten für 4 Personen

- 800 g Weißkohl
- 850 g Sauerkraut
- 800 g Schweinenacken
- 200 g Schweinebauch, geräuchert
- 110 g Tomatenmark
- 80 g Zwiebeln
- 2 Lorbeerblätter
- 5 Wacholderbeeren
- Paprikapulver (edelsüß), Paprikapulver (scharf), Chilipulver, Salz, Pfeffer, Fett zum Anbraten

Bigos - Sauerkrauteintopf

Zubereitung Schweinebauch (Wammerl) in nicht zu große Stücke schneiden und in Fett anbraten. Schweinenacken (Halsgrat) in ca. 2 cm Stücke schneiden, kräftig mit Paprika, Pfeffer, Salz und Chili (wer mag) würzen und zum Wammerl geben und kurz scharf anbraten. Weiter im auf 175 °C Umluft vorgeheizten Backofen ca. 1 Stunde braten. Inzwischen den Kohl schneiden/hobeln und in ca. 1/2 Liter Wasser im großen Topf weichkochen. Das Sauerkraut kochen und zu dem Weißkraut geben. Gewürfelte Zwiebel, Lorbeerblätter, Wacholderbeeren, Tomatenmark und das ganze gebratene Fleisch mit dem Bratensaft dazugeben und gut durchmischen. Alles zusammen noch ca. 1 Stunde weiter köcheln und noch mal je nach gewünschter Schärfe mit Paprika, Pfeffer, Chili, Salz abschmecken. Es soll angenehm scharf sein. Ab und zu umrühren, es kann schnell anbraten, wenn zu wenig Flüssigkeit im Topf ist.

Wer mag, kann auch verschiedene Fleischsorten verwenden, zum Beispiel 1/2 kg Halsgrat mit 1/2 kg Rindfleisch ersetzen, aber dann länger kochen. Wenn das Fleisch zu mager ist, schmeckt das Gericht nicht so gut, etwas Fett dazugeben. Man kann auch getrocknete Pilze dazugeben. Je öfter man dieses Gericht aufwärmt, desto besser schmeckt es.





INFORMATIONEN

SCR Svensk Camping, Mässans gata 10, S-40222 Göteborg,
Tel.: 0046-771/117 117, www.camping.se



Schweden

Weites Land



Der schwedische Campingverband SCR Svensk Camping will Schweden zu Europas beliebtestem Urlaubsland für Camper machen.

Tausende von Caravan- und Wohnmobilplätze, romantische Ferienhäuser und niedrige Preise sind ein guter Anfang.

Wer mit Reisemobil oder Wohnwagen nach Schweden kommt, erwartet glitzernde Seen, lange Strände und voll ausgestütete Feriendörfer mit Erlebnisbad.

Was Schweden-Fans schon geahnt haben, bestätigt PiNCAMP, das Campingportal des ADAC, im Frühjahr 2021: Schweden ist das günstigste Campingland in Europa. Deutsche Camper übernachten zwar schon im eigenen Land besonders preiswert, aber noch preiswerter ist es in Schweden. Eine Camperfamilie mit zwei Erwachsenen und einem zehnjährigen Kind zahlt in Schweden durchschnittlich 34,35 Euro pro Übernachtung.

STRÄNDE, SEEN UND WÄLDER

Schweden ist ein Land, das eine einzigartige und vielfältige landschaftliche Schönheit zu bieten hat – angefangen bei den sanft rollenden Hügeln und weiten Sandstränden über tiefe Wälder und unzählige Seen, faszinierende Schrengärten und Inseln bis hin zu den einsamen Weiten und der Fjäll-Landschaft im Norden des Landes. Darüber hinaus beeindruckt auch die Großstädte Stockholm, Göteborg und Malmö mit ihrem kulturellen Angebot.

Einer der vielleicht wichtigsten Gründe, den Urlaub in Schweden zu verbringen, ist aber das über allem liegende Gefühl der Gelassenheit. Und ebenso entspannt gestaltet sich das Reisen in und nach Schweden: Staus sind außerhalb der Großstädte so gut wie unbekannt und wer mit dem Gespann oder Reisemobil nach Schweden kommt, hat die Wahl zwischen verschiedenen Fährverbindungen oder Brücken via Dänemark.

SCR Svensk Camping hat etwa 300 Mitgliedsampingplätze. Informationen zu allen Campingplätzen findet man auf www.camping.se.

Sämtliche Campingplätze sind in einem speziellen Magazin vorgestellt. Das Magazin Schweden Camping ist der offizielle Campingplatzführer für Schweden und bietet die größte Auswahl an Campingplätzen und Campinghütten. Er beinhaltet außerdem Informationen über das Land, einen Straßenatlas und weitere nützliche Infos für die Reise. Das neue Magazin ist ab April 2022 erhältlich. Es kann gegen eine Gebühr bestellt oder kostenlos heruntergeladen werden auf www.camping.se




Camping Key Europe

Alle SCR-Mitgliedsampingplätze sind mit Camping Key Europe verbunden.

Die Campingkarte bietet eine Reihe direkter Vorteile für den Gast: günstige Preise bei vielen Fährgesellschaften nach Schweden, eine Haftpflicht- und Unfallversicherung. Die Karte bietet der ganzen Familie Versicherungsschutz im Falle eines Schadens. Die Karte beinhaltet auch Ermäßigungen und spezielle Angebote in Schweden. Sie ermöglicht den Zugang sowie Rabatte auf Tausenden Campingplätzen in Schweden und in Europa. Die Campingkarte ist eine App, die aufs Mobil heruntergeladen wird und 20 Euro pro Jahr kostet. Infos und Bestellung. **Infos:**

www.campingkeyeurope.se

Etwa 300 Anlagen gehören zum Schwedischen Campingverband – ob im nordschwedischen Gebirge gelegen, an der Westküste, an einem See, stadtnah oder in den tiefen Wäldern Smålands.



HOCH IM NORDEN

NORDWEST-SCHWEDEN

Schwedisch-Lappland befindet sich im Nordwesten von Schweden und ist Europas letzte echte Wildnis. Es ist eine sehr große Region mit Bergen, Gletschern, Flüssen, Seen und Wäldern – das Land der Mitternachtssonne und des Nordlichts.

Aktivitäten gibt es hier das ganze Jahr über en masse. Auf dem weltberühmten Kungleden wandern, Ski fahren, Wildwasserrafting – oder auf Kanutour gehen oder angeln.

Außerdem kann man hier wunderbar Fahrrad fahren und klettern, eine Tour mit dem Hundeschlitten oder dem Schnee-Scooter unternehmen. Natürlich hat man auch die Möglichkeit, Samí zu treffen und viel über die Kultur und Traditionen dieser Ursprungsbevölkerung zu lernen.

KULTUR UND TRADITION

In fast jedem Dorf in Schwedisch-Lappland gibt es einen Campingplatz. Und wenn es keinen Campingplatz gibt, dann existiert wahrscheinlich eine Hütte, die man mieten kann oder einen Parkplatz. An einem See, in der Stille, abseits der Menschenmassen.

Aber natürlich gibt es auch einige richtig gute Camps. Mit vielen Sternen und Auszeichnungen und einer Fülle von Aktivitäten und Angeboten. Campingplätze mit Wasserparks und langen Sandstränden mit luxuriösen Ferienhäusern.

Wer gerne die Landschaft erlebt, für den ist das Auto eine Möglichkeit, sie kennenzulernen – einige Tage an einem Strand bleiben und genießen. Pläne machen für den nächsten Tag. Am Nachmittag, wenn die Sonne nicht mehr so sehr mit ihrer Wärme lockt, setzt man sich ins Wohnmobil und fährt weiter. Zwei bis drei Stunden durch die schier endlose Weite – zum nächsten Ziel in Schwedens nördlichem Teil. Die Straßen sind gut, der Verkehr ist kaum spürbar.

Und noch eins: Nordland-Urlauber sollten immer daran denken, dass sie 24 Stunden Licht einplanen müssen. In Schwedisch-Lappland ist der Sommer doppelt so lang. Ein Sommer ohne Nächte.

Schwedisch-Lappland – eine Region, die geprägt wird von scheinbar grenzenlosen Weiten, hohen Bergen, tiefen Wäldern, wunderschöner Natur und ruheinflößender Stille. Wandern, klettern, Ski fahren und angeln sind hier beliebte Aktivitäten.





In Schwedisch-Lapland ist der Sommer doppelt so lang – ein Sommer ohne Nächte.



Schwedisch Lapland®
DEIN ARKTISCHES ZIEL



EUROPEAN UNION
European Regional Development Fund

INFORMATIONEN
www.swedishlapland.se

HIGHLIGHTS *Schwedisch-Lappland*



Mitternachtssonne

Im Sommer ist Lappland ebenso spannend wie im Winter. Zwischen Mai und September ist die Region ein Paradies für Wanderer, Sportler, Angler, Paddler, Mountainbiker und alle übrigen Naturfreunde. Denn hier gibt es zahlreiche große Resorts und ein ausgedehntes System gut gekennzeichneter Pfade, mit deren Hilfe diese beeindruckende Landschaft auch unerfahrenen Besuchern zugänglich wird. Im Schein der Mitternachtssonne, die über ganze zwei Monate rund um die Uhr scheint, genießt man diese Landschaft in vollen Zügen, ohne darüber nachzudenken, ob es Tag oder Nacht ist.

CAMPS IN SCHWEDISCH-LAPPLAND

Arctic Camp Jokkmokk, <https://arcticcampjokkmokk.se>
Jockfall camping, www.jockfall.com/
Kalix camping, www.kalixcamping.com/
Karesuando camping, <http://karesuandocamping.blogspot.com/>
Kraja Camping, <https://silverresort.se/boende/kraja/>
Kukkolaforsen, www.kukkolaforsen.se/
Pite Havsbad, <https://pitehavsbad.se/>
Sikfors Camping, <https://sikforscamping.se/>
Storforsens Camping, www.storforsen.se/
Storstrand Kursgård, www.storstrand.nu/
Västra Kajen Camping, www.vastrakajen.se/
Örnviks Camping, www.ornviken.se/
Överkalix Camping, <https://overkalixcamping.se/>
Ansia Resort, www.campingparlor.se/ansia-resort
Bovikens Havsbad, www.bovikenshavsbad.se/
Byske Havsbad, <https://skelleftea.se/byskehavsbad>
Camp Kajutan, <http://campkajutan.se/>
Granö Beckasin, <https://granobeckasin.com/>
Lufta Camping, www.luftacamping.se/
Saiva Camping, <https://saiva.se/>
Skellefteå Camping, <https://skelleftea.se/skelleftea-camping/startside>
Storumans camping, www.storumancamping.se/sv-SE
Vännäs camping, www.vannasbadcamping.se/

Wintermarkt

Unweit des Polarkreises treffen sich jedes Jahr Ende Januar/Anfang Februar die Sami Lapplands in Jokkmokk zu ihrem traditionellen Wintermarkt. Dann verwandelt sich das etwa 3.000 Einwohner zählende Städtchen zu einem riesigen Rummelplatz, denn in jedem Jahr besuchen rund 40.000 Menschen den Wintermarkt in Jokkmokk („Jokkmokks marknad“ heißt er im Original). Da können es auch schon mal zwanzig Grad minus sein, was aber weder die Marktleute noch die Besucher sonderlich stört. Überall gibt es Cafés und Restaurants, in denen man sich wieder aufwärmen kann. Die Besucher sehen allerlei Aufführungen und Vorstellungen, kaufen aber auch Kleidung, Schmuck, Holzgegenstände und samische Wild- und Fischspezialitäten. www.schwedentipps.se




GESCHICHTE DER SAMEN

Jokkmokk, gleich nördlich des Polarkreises, ist ein natürlicher Treffpunkt für Jahrmarkt und Fest, für Freunde aus nah und fern. Hier gibt es Ájtte, das schwedische Fjäll- und Samemuseum, ein Tor zur Bergwelt, zu Lapponia und zu der samischen Kultur. Hier wird erzählt von Sápmi, dem Land der Samen und seinem Volk, eine Geschichte von Leben und Überleben in einer rauen Landschaft aus Mooren, Wäldern und Fjäll. www.ajtte.com



LAPPLANDS GRÖSSTE STADT

Die Küstenperle Piteå wird oft „Riviera des Nordens“ genannt. Hier findet man ausgedehnte Sandstrände und am Seebad „Pite Havsbad“ werden in den Sommermonaten oftmals die höchsten Wassertemperaturen Schwedens gemessen. Dann ist Piteå ein sprudelnder Fremdenverkehrsort, der mit gastfreundlichem Charme ausgelassene Feierstimmung verspricht. Gleichzeitig aber kann man hier auch der großen Stille begegnen. Piteå ist eine facettenreiche Kleinstadt mit Schärengarten, Meer, Flüssen und Wäldern. www.nordicmarketing.de/pitea-schweden



Elchgulasch

Zutaten

- 1 kg Elchbraten oder -gulasch
- 0,33 dunkles Bier
- 1,25 l Wasser
- 1 Gemüsebrühwürfel
- 2 EL Tomatenmark
- 1 EL Sojasauce
- TL Rosmarin
- Wacholderbeeren
- 2 Zwiebeln
- 3 Möhren
- 300 g Pfifferlinge
- 1 Becher Crème Fraiche
- 1 EL Mehl
- 2 EL Konfitüre
- Salz, Pfeffer

Zubereitung Das Bier zusammen mit dem Wasser, dem Brühwürfel, der Sojasoße, den Kräutern sowie den Wacholderbeeren in einem Topf einige Minuten zu einem Sud einkochen. Parallel dazu in einem großen Topf oder einer Pfanne mit hohem Rand (muss zusätzlich den Sud fassen können) das in mundgerechte Stücke geschnittene Elchfleisch scharf anbraten, die in kleine Würfel geschnittenen Zwiebeln hinzugeben und mit anbraten. Das angebratene Fleisch mit dem Sud ablöschen. Mit Pfeffer würzen und 45

Minuten köcheln lassen. In der Zwischenzeit die Möhren schälen, in kleine Stücke schneiden und nach den 45 Minuten zu dem Gulasch geben. Das Gulasch weitere 20 Minuten köcheln. Die Pfifferlinge putzen, in einer Pfanne anbraten und zum Gulasch geben. Nun noch die Crème fraîche sowie das Johannisbeergelee hinzugeben. Gegebenenfalls mit dem Mehl andicken. Anschließend nur noch mit Salz und Pfeffer abschmecken. Dazu passen z. B. Kartoffeln, Kroketten, Knödel oder Spätzle.




Göteborg ist die zweitgrößte Stadt Schwedens. Lohnenswert ist ein Besuch des Göta Kanals (B. unten) oder zur Felsenkluff Kungsklyftan (links).



INFORMATIONEN

www.westschweden.com/camping



Westschweden bietet tiefe Wälder, offenes Meer, klare Seen.



Fotos: Roger Borgeld, Asa Dahlgren, Lukasz Warz, Per Pixel Peterson

FÜR JEDEN GESCHMACK

WESTSCHWEDEN

Westschweden – das bedeutet: Camping satt, kulinarische Delikatessen frisch aus dem Meer wie Krusten- und Schalentiere genießen, die Natur vom Meereskajak aus erforschen und Baden im frischen, sauberen Salzwasser.

Einen Stellplatz mit Nähe zum Meer, eine Feuerstelle in einem dicht belaubten Wald oder vielleicht ein Campingresort mit spannenden Aktivitäten? Westschweden ist eine ausgezeichnete, kontrastreiche Region – bietet Stadtpuls, tiefe Wälder, offenes Meer, fruchtbare Ackerlandschaft, klare Seen und von der Sonne aufgewärmte Klippen.

Man erlebt, dass die Saison in Westschweden stets länger wird. Klar, der Sommer wird immer die beliebteste Campingjahreszeit bleiben. Aber mehr und mehr Gäste entdecken die Faszination dieser Region über den Frühling und Herbst hinaus, um kühle Meereswinde und vielseitige Wanderwege durch nahezu unberührte Waldgebiete zu erleben und dabei manchmal keiner Menschenseele zu begegnen. Wer also eine etwas ruhigere Saison bevorzugt, sollte seinen Urlaub in der Vor- oder Nachsaison planen.

GÖTEBORG – EINE STADT VOLLER LEBEN

Göteborg, die zweitgrößte Stadt Schwedens, ist eine weltoffene Großstadt mit einem aktiven Kulturleben, erstklassigen Restaurants und faszinierender Geschichte. Viele Sehenswürdigkeiten sind per pedes erreichbar: der Vergnügungspark Liseberg, der Botanische Garten, das Weltkulturmuseum, Sightseeing mit Schiffen, die Göteborger Oper, Designausstellungen. Die Liste an Ausflugszielen ist lang. Bohuslän, das Gebiet nördlich von Göteborg, bietet zu allen Jahreszeiten Aktivitäten für jedes Alter, egal, ob man als Familie, alleine oder mit dem Partner unterwegs ist. Wandern auf beschaulichen Wegen, malerische Insellandschaften sowie idyllische Fischerdörfer mit einem reichen Kulturangebot und stets frischen Schalentieren erleben.

Der Wanderweg Bohusleden beispielsweise ist insgesamt 340 Kilometer lang und in 27 Etappen durch Bohuslän aufgeteilt. Einige der Strecken erinnern an Wildnis und andere passen ausgezeichnet für einfachere Tages- oder Mehrtageswanderungen. Bohusleden ist einer der schönsten Wanderwege und ein richtiges Abenteuer für Naturliebhaber.

Oder der äußerst kontrastreiche Wanderweg Kuststigen. Karge Klippen und großartige Schärennatur wechseln sich mit malerischen Dörfern und historischen Sehenswürdigkeiten ab.

GÖTA KANAL – 190 KILOMETER ERFAHRUNG

Empfehlenswert ist auch der Göta Kanal: über 200 Jahre alte Geschichte, 58 Schleusen, Schiffe, wunderschöne Landschaften, schwedische Kultur und Tradition, kulinarische Höhenflüge, Bewegung und Erholung. Entlang des Göta Kanals wandern, ein Fahrrad mieten und auf dem Treidelpfad neben dem Kanal radeln, eine Schifffahrt durch die malerische Landschaft unternehmen. Campingplätze befinden sich stets in der Nähe, denn davon gibt es hier jede Menge. Als eines der seereichsten Gebiete Schwedens mit hügeliger Landschaft und tiefen, schmalen klaren Gewässern eignet sich Dalsland ausgezeichnet zum Paddeln und Kanufahren. Nebst einzigartigen Naturerlebnissen bietet Dalsland auch ein reiches Kulturleben mit Museen, Kunsthallen, Geschäften mit Kunsthandwerk sowie verschiedenen Ausstellungen. Oder ist das Kennenlernen des schwedischen Waldkönigs ein Punkt auf der Wunschliste? Dann sollte man unbedingt die Elchbranch in Dals-Ed besuchen.

HIGHLIGHTS *Westschweden*

Segelhauptstadt



Marstrand ist ohne Zweifel Schwedens Segelhauptstadt und lockt alljährlich die besten Segler der Welt sowie ein Riesenpublikum zu spektakulären Wettbewerben an. Vieles dreht sich hier ums Segeln und Boote. Entsprechend liegen die Boote im Gasthafen – der größte seiner Art in Schweden – dicht an dicht. Wer selber eine Runde auf dem Meer drehen möchte, wählt aus verschiedenen Bootstouren – eine Tour rund um die Insel, hinaus in den Schärengarten, zu einer Robbenkolonie oder wie wäre es mit einer Kajaktour? Außerdem kann man hier einen Segelkurs machen.

www.vastsverige.com

FELSRIEZUNGEN VON TANUM

Das Welterbegebiet liegt in der Gemeinde Tanum im Norden von Bohuslän. Rund 600 Orte mit Felsritzungen zählt man hier. Insgesamt über 10.000 Bilder sind katalogisiert. Die Bilder sind ungefähr 3.000 Jahre alt und stammen somit aus der Bronzezeit. Früher lagen sie am Meer. Dann aber kam die Landhebung. Die vier wichtigsten Orte im Welterbegebiet sind Vitlycke, Aspeberget, Fossum und Litsleby. An allen vier Orten gibt es Parkplätze, Wanderpfade und Schautafeln. Sie erleichtern den Zugang zu den großen Felsenbildern. www.schwedentipps.se



AQUARELLMUSEUM

Das Nordische Aquarellmuseum befindet sich inmitten des westschwedischen Schärengartens – in Skärhamn an Tjörns Westküste, etwa 70 Kilometer nördlich von Göteborg. Hier bewundern die Besucher nicht nur die Kunstwerke, sondern auch die Architektur des Museums. Das Nordische Aquarellmuseum (Nordiska Akvarellmuseet) wurde im Jahr 2010 zum schwedischen Museum des Jahres ernannt. Direkt am Meer und teilweise sogar auf dem Meer gebaut, integriert es sich harmonisch in die Schärenlandschaft Bohuslans und bietet dem Besucher auf diese Weise auch Naturerlebnisse. www.akvarellmuseet.org


JAHRTAUSEND-BAUWERK

Der Göta Kanal ist eine der bekanntesten und meist besuchten Touristenattraktionen Schwedens und wurde zum schwedischen Bauwerk des Jahrtausends ernannt. Der Göta Kanal erstreckt sich von Mem an der Ostsee bis Sjötorp am Vänerseesee und ist 190 Kilometer lang mit 58 Schleusen. Der Göta Kanal ist von Mai bis September geöffnet. www.gotakanal.se



Schloss Läckö

Schloss Läckö gilt als eine der größten Sehenswürdigkeiten von Västergötland. Das gut erhaltene Barockschloss mit Wurzeln aus dem Mittelalter liegt an der Spitze der Insel Kållandsö in schöner Wandergegend direkt am Ufer des Vänern. Schloss Läckö geht zwar auf das 13. Jahrhundert zurück (in einem der Öffentlichkeit nicht zugänglichen Teil gibt es sogar noch eine Tür aus dem Mittelalter), aber erst als Feldherr Graf Jacob Pontus De la Gardie das Schloss 1615 übernahm, erhielt es durch Um- und Anbauten größere Bedeutung. Im Schloss selbst liegt das Restaurant Fataburen in mittelalterlichen Gewölben. www.vastsverige.com



Glögg – schwedischer Glühwein

Zutaten Pro Weinflasche benötigt man

- 15 Gewürznelken
- 5-6 Zimtstangen in Stücke gebrochen
- 1 Stück frischen Ingwer geschält und in Scheiben geschnitten
- 1-3 große Stücke Pomeranzenschale, getrocknet
- 1 TL gehackter Kardamom
- 1 dl Cognac oder dunkler Rum



Zubereitung Alles zusammen etwa 1 Woche ziehen lassen und anschließend durch ein Sieb gießen. Wenn man den Glögg zubereiten will, nimmt man eine Flasche kräftigen Rotwein und wärmt diese vorsichtig mit bis zu 200 g Zucker und 2 TL Vanillezucker sowie 100 ml von dem Gewürz-Sud auf. Der Schwede serviert seinen Glögg in etwas kleineren Tassen. Zuerst legt er 2 bis 3 geschälte Mandeln und einige Rosinen hinein. Dann gießt er den dampfenden Gewürzwein rein. Dazu gibt es Pepparkaka (schwedischer Pfefferkuchen) oder aber auch Lussekatter (schwedisches Hefengebäck).



STORIES VON UNTERWEGS

Anna Schmelzer und Anne Hopfengärtner sind mit einem Campervan weltweit on the road. Für "Traumziele für Camper" haben sie Schweden bereist und sechs unterschiedliche Campingplätze besucht. Mehr auf den nächsten Seiten.

Strahlend blauer Himmel empfängt uns, als wir in Trelleborg von der Fähre rollen. Schon fast zwei Monate trudeln wir auf unserer Rundreise mit dem Wohnmobil durch Schweden. Und der Pfeil vom Schweden-Amor hat auch uns getroffen: Wir sind ein bisschen verliebt in dieses Land. Die schönen Küsten, die moosbedeckten kleinen Hügel in den Wäldern, die atemberaubenden Sonnenuntergänge und die vielen roten Häuser, die so sehr nach Bilderbuchidylle aussehen.

Und vor allem: Ruhe pur! Schon lange haben wir nicht mehr so ruhig geschlafen. Kein Mucks, kein Rascheln, einfach nichts. Sogar die Kühe stehen hier irgendwie besonders entspannt auf der Weide. Oder liegt es vielleicht daran, dass die Natur Schwedens auf uns eine sehr entspannende und entschleunigende Wirkung hat?! Wir können eine Reise nach Schweden sehr empfehlen und stellen hier einige Campingplätze vor, auf denen wir während unserer Wohnmobilrundreise durch Schweden übernachteten.



Aktiv bis in die Haarspitzen – Anna und Anne. Ob beim Wandern, Mountainbiken oder SUP. Bild links: im Gespräch mit Finnline-Kapitän Svensson.



» *Im Januar 2020 sagten wir „Tschüss Bürostuhl ohne Aussicht“ und „Hallo schönes Reiseleben mit neuen Perspektiven“* «



Hey, wir sind Anna und Anne

Wir haben unsere Jobs an den Nagel gehängt, die Wohnung aufgegeben und alles verkauft. Dafür besitzen wir jetzt einen Campervan – einen 24 Jahre alten Mercedes-Benz Sprinter 312D mit Cicada-Spirit-Ausbau. Auf unserem Reise- und Wohnmobilblog www.PerspektiVan.de schreiben wir auf humorvolle und informative Art über Reiseerlebnisse und Reiseziele, geben praktische Tipps zur Wohnmobil-Renovierung und machen Lust auf eigene Abenteuer mit dem Wohnmobil. Anna Schmelzer, 32, Anne Hopfengärtner, 31, kontakt@perspektiven.de, www.PerspektiVan.de

Fotos: PerspektiVan.de

RUNDREISE MIT DEM WOHNMOBIL

Ein paar Klicks im Internet und schnell ist klar: Es gibt 1.001 tolle Erlebnisse und Gegenden, die man in Schweden entdecken kann. Wo sollen wir anfangen und wohin soll es gehen? Wir haben genügend Zeit im Gepäck und wollten uns auf gar keinen Fall hetzen lassen. Letztendlich entschied dann die Wetterlage über unseren Tourverlauf. Im Westen war usseliges Wetter angesagt, im Osten Sonne. Entscheidung gefällt: Wir fahren zunächst an der Ostküste entlang Richtung Norden und schließlich an der Westküste wieder zurück. Einige Übernachtungsmöglichkeiten und Ausgangspunkte für

Wanderungen und andere Aktivitäten findest du unter www.perspektivan.de. Auf der Karte links sind die Orte der Camps markiert.

EINLADUNG VON FINNLINES

Rückreise über die Ostsee. Wir werden von Finnlines eingeladen, während der Überfahrt zum Kapitän auf die Brücke zu kommen. Wir schnacken nett mit Kapitän Svensson und sind überrascht vom Mini-Joystick, mit dem das riesige Schiff gelenkt wird. Wir dürfen sogar die enge Hafeneinfahrt in Travemünde auf der Brücke miterleben. Ein beeindruckendes Erlebnis zum Schluss unserer Reise.



Besonders charakteristisch für diese Region ist die faszinierende Schärenlandschaft.

ABENTEUER UND ENTSPANNUNG

STRÖMSTADT

Eine Schifffahrt durch die Schären, sportliche Action auf dem Mountainbike-Parcours und Erholung in der warmen Sauna am Wasser. Auf dem komfortablen Vier-Sterne-Campingplatz „Lagunen“ wird der Aufenthalt erlebnisreich.

Schon bei der Anfahrt können wir uns gar nicht sattsehen an den bunten Häuschen, den charmanten kleinen Fischerdörfern und den beeindruckenden Felsformationen. Die westschwedische Küstenregion Bohuslän erstreckt sich über 150 Kilometer von Göteborg bis nach Norwegen. Besonders charakteristisch für diese Region sind die von Wind und Wetter geschliffenen Felsen und die faszinierende Schärenlandschaft. Eingebettet in dieser facettenreichen Landschaft liegt der Lagunen Campingplatz.

Seit den 1950er-Jahren ist er in Familienbesitz. Er wurde stetig ausgebaut und zuletzt mit Solarstrom nachhaltig modernisiert. Am platzeigenen Strand weht die Blaue Flagge, ein zertifiziertes, internationales Umweltzeichen zum Schutz der Meere. Alle 440 Standplätze verfügen über einen eigenen Stromanschluss. Wer besonders komfortabel campieren möchte, bucht mit direkter Ver- und Entsorgung. Auf der Anhöhe thronen die fünf großen und komfortablen Glamping-Zelte des ganzjährig geöffneten Platzes.

Die Wohnmobil-Standplätze verteilen sich über zwei Areale: Die Meerseite „Havssidan“ und die Sonnenseite „Solssidan“.

Auf der Meerseite „Havssidan“ bietet der Bereich „Makrille“ eine beeindruckende Sicht auf die Bucht. Urlauber mit Wohnwagen stehen direkt am Strand, haben so das Meer direkt vor der eigenen Tür. Auch große Wohnmobile finden im „Big Rig“-Bereich bequem Platz.

Wer sich für das Areal „Solssidan“ entscheidet, bekommt Sonne pur – abends stimmungsvolle Son-

nenuntergänge. In diesem Bereich befinden sich außerdem frisch modernisierte Waschräume, eine Industriespülmaschine und mehrere Kochbereiche mit Ceranfeld und Backofen.

UMFANGREICHE AKTIVITÄTEN

Familien finden an Land und im Wasser viele Angebote für Spiel, Spaß und Erholung: Schwimmen, Minigolf spielen, paddeln, wandern, Rad fahren und durch das nahe gelegene Strömstad schlendern. Auch eine Fahrt durch die Schären darf man sich nicht entgehen lassen.

Wer einmal in die Unterwasserwelt eintauchen möchte, der sollte unbedingt einen Tagesausflug in den Nationalpark Kosterhavet unternehmen. Dies ist Schwedens erster Marine Nationalpark. Urlauber erleben dort die Artenvielfalt des Meeres per Boot, aber auch entlang eines Schnorchelpfads unter Wasser.

Als Abschluss eines Tages bietet sich ein entspannter Abend in der Sauna mit Badesteg und Blick auf das Wasser an. Ein besonderer Genuss ist auch das mit Feuerholz betriebene Badefass.

CAMPING-INFO

Lagunen Camping, Skärsbygdsvägen 40, S-45297 Strömstad, Tel.: 0046-526755000, info@lagunen.se, www.lagunen.se

440 Touristenplätze, davon 200 Saisonstandplätze, 27 Ferienhäuser, 5 Glamping-Zelte, Hunde (kostenlos), WLAN, ganzjährig geöffnet, Preis pro Nacht*: ab 49 Euro

*Vergleichspreis für eine dreiköpfige Familie mit Kind plus Standplatz in der HS

Fotos: Perspektiv/an.de

Mountainbikewege beginnen direkt vor dem Platz. Camping Lagunen verfügt über 440 Standplätze. Am Strand weht die Blaue Flagge, heißt: sauberes Wasser.



MEE(H)R ERLEBEN


VARBERG

Direkte Strandlage mit eigener Surfschule und eine lebendige Bucht mit vielen Restaurants für jeden Geschmack. Auf dem Apelviken Campingplatz bleibt kein Wunsch offen.

Als wir unsere Markise auskurbeln, umweht uns bereits der leicht salzige Duft des Meeres. Das Wasser ist in Sichtweite und nur wenige Schritte trennen uns vom Strand. Beim Anblick des feinen Sandes und der sanften Dünen könnte man meinen, dass wir uns wesentlich südlicher in Europa befinden. Tatsächlich liegt der Apelviken Campingplatz in der Region Halland, circa 80 Kilometer südlich von Göteborg. Und wer hätte gedacht, dass die Apelviken Bucht der beste Surfspot Nordeuropas ist?

PARADIES FÜR STRANDLIEBHABER

Wenn der Wind auffrischt und die Wellen in die Apelviken Bucht rollen, dann steigen die Surfer auf ihre Bretter. Neidlos



muss man ihre Künste anerkennen, wie sie Wind und Wellen beherrschen. Wer nicht nur zuschauen möchte, der sollte sich rechtzeitig zu einem Kurs im Surfcenter des Campingplatzes anmelden (für Kinder ab 13 Jahren und Erwachsene). Die Kurse sind für Übernachtungsgäste des Campingplatzes kostenfrei.

Auch den Trendsport SUP kann man im Surfcenter des Campingplatzes ausprobieren. Die Abkürzung SUP steht für „Stand-up-Paddling“. Man gleitet auf einem Board stehend über das Wasser und sorgt mit einem langen Paddel für Fahrt. Die richtige Technik und Balance lernt man in einem eintägigen Kurs. Auch für die kleinsten Camper ist der Strand und die Umgebung ideal: Buddeln, Sandburgen bauen, ein Eis vom Kiosk schlemmen und die Sonne genießen.



Die 400 parzellierten Stellplätze auf der Rasenfläche verfügen jeweils über eine Stromsäule sowie teilweise über eigene Ver- und Entsorgungsmöglichkeiten. Drei Servicehäuser verteilen sich auf dem Gelände.

GROßES FREIZEITANGEBOT

Auf dem Apelviken Campingplatz hat man die Wahl: Lieber ein spritziges Bad in den Wellen oder eine erfrischende Abkühlung im Pool? Wer es morgens etwas früher aus dem Bett schafft, der kann seinen Tag mehrmals in der Woche mit dem Work-out-Programm im Pool beginnen.

Ein Minigolfplatz, ein großer Spielplatz für Kinder und viele weitere Aktivitäten wie die Mini-Disco und die Poolparty sorgen neben dem Wasserspaß für weitere Abwechslung an Land.

Auch die Entspannung kommt hier nicht zu kurz: Wellness-Fans können eines der beiden holzbefeuerten Badefässer buchen, sich im warmen Wasser zurücklehnen und den Sternenhimmel genießen.

Die Apelviken Bucht lädt zum Flanieren an lauen Sommerabenden ein. An der Strandpromenade befinden sich Restaurants für jeden Geschmack und Anlass. Direkt am Campingplatz liegt das Restaurant „Solsviken“ mit Außenterrasse und Blick auf das Meer.



An der Strandpromenade befinden sich Restaurants für jeden Geschmack und Anlass.



Die Apelviken Bucht zählt zu den besten Surfspots Nordeuropas. Der Platz selbst bietet ein großes Surfcenter. Kurse sind für Campinggäste kostenfrei. Ansonsten punktet der Platz mit einem großen Freizeitangebot.




CAMPING-INFO

Destination Apelviken, Sanatorievägen 4, S-43253 Varberg, Tel.: 0046-340641300, info@apelviken.se, www.apelviken.se
400 Touristenplätze, 80 Mietunterkünfte, Hunde (kostenlos), WLAN, ganzjährig geöffnet, Preis pro Nacht*: zwischen 64 und 75 Euro

*Vergleichspreis für eine dreiköpfige Familie mit Kind plus Standplatz in der HS



*Die Natur für
nachfolgende
Generationen
bewahren*



SCHWEDEN PUR

RYD

Die wundervolle Natur Schwedens erleben und für die kommenden Generationen bewahren – dafür steht der Naturcampingplatz Getnö Gård in Småland

Schwedische Idylle pur. In guter Nachbarschaft zum Åsnen Nationalpark liegt der Naturcampingplatz Getnö Gård. Als wir ankommen, entfaltet sich sofort die ganze Schönheit dieses Platzes. Genau so haben wir uns einen naturnahen Campingplatz vorgestellt: Die Standplätze sind umgeben von hohen Bäumen, moosbedeckten Steinen und grünem Farn. Ganz besonders schön ist der Blick auf den Åsnen See. Der Campingplatz ist ein wahres Paradies für Naturliebhaber.

Wir treffen Ingrid Olsson, Inhaberin des Campingplatzes, im Landcafé zum „Fika“. Der schwedische Begriff „Fika“ steht für eine Kaffeerunde mit netten Plaudereien. Dort wo früher Heu lagerte, sitzen wir nun gemütlich zusammen und nippen an einer Tasse Kaffee. 160 großzügig bemessene Standplätze befinden sich auf grasbewachsenem Wald- und Wiesenterrain. 130 Stellflächen haben einen Stromanschluss. Die Deluxe-Plätze befinden sich direkt am Ufer mit wunderschönem Seeblick. Jeder Stellplatz verfügt über eine eigene Feuer- und Grillstelle. Das Feuerholz kann man natürlich vor Ort bekommen. Vier Servicehäuser mit Toiletten, Duschen und Abwaschmöglichkeiten verteilen sich über das Gelände.

Wer einmal den Getnö Gard Naturcampingplatz erlebt, der kommt meistens wieder. Ingrid beobachtet mit Freude, wie bei ihren Gästen nach einigen Tagen der Stress abfällt und ein Ausdruck der Erholung und Entspannung in den Gesichtern einkehrt.

Auf Schwedisch sagt man: „Die Natur ist ein Pflaster für die Seele.“

„Die Natur für nachfolgende Generationen bewahren“ ist Ingrid's größtes Anliegen. Sie erklärt uns, wie wichtig die Gründung des Åsnen Nationalparks im

Jahr 2018 war. Die Natur dieses Gebietes ist dadurch besonders geschützt. 75 Prozent der Fläche des Nationalparks sind mit Wasser bedeckt, über 1.000 Inseln und eine große Artenvielfalt charakterisieren den Åsnen Nationalpark. Die einzigartige Schärenlandschaft lässt sich am besten bei einer geführten Bootstour entdecken. Fischadler, Haubentaucher und sogar Otter kann man mit etwas Glück bei der „Fischadler Safari“ beobachten.

DIE NATUR BEWAHREN UND SCHÜTZEN

Auch in den Wäldern gibt es Spannendes zu entdecken. Wer gerne Pilze für eine leckere Pilzpfanne sammeln möchte, nimmt an einer geführten Wanderung teil. Wanderfreunde finden im Naturschutzgebiet bis zu fünf Kilometer lange Wanderwege in nahezu unberührter Natur.

In der Naturschule des Campingplatzes, welche zweimal in der Woche angeboten wird, erleben auch Kinder kleine Abenteuer in der Natur: Feuer machen, Angeln und Kanu fahren. Spielerisch wird so die kommende Generation an ein nachhaltiges Umweltbewusstsein herangeführt. Auch für die ältere Generation erhofft sich Ingrid einen positiven Lerneffekt: „Denn, wer könnte den Erwachsenen einen besseren Umgang mit der Natur beibringen, als die eigenen Kinder?“

Besonders für Angler ist dieser Ort ein Dorado. Hechte, Zander, Aal und Barsche tummeln sich im weitläufigen Gewässer des Åsnen Sees. Höhepunkt des Jahres ist der Angelwettbewerb, bei dem Anglerteams um die Trophäe des Åsnen Grand Slam wetteifern. Im Shop an der Rezeption gibt es ein umfangreiches Sortiment, um sich mit Material für das eigene Anglerlebnis auszustatten.

Spannende Entdeckungstouren mit dem Kanu gehören zu jedem Schweden-Urlaub dazu. Am besten lässt man schon früh morgens das Boot zu Wasser, wenn der Nebel noch über dem See schwebt und der Landschaft ein atemberaubend-mystisches Flair verleiht. Wer auf den Geschmack gekommen ist und ein besonderes Abenteuer sucht, unternimmt auch eine mehrtägige Kanutour.

Team Getnö bietet kompletten Service an: Landcafé, Sommerbistro und Pub. Man bestellt frische Brötchen für das Frühstück. Es gibt viele Aktivitäten wie Angeln, Kanu- & Kajakfahren, Wandern, Fahrrad fahren, Naturschule.

Lake Åsnen Resort – Getnö Gård, S-36296 Ryd, Tel.: 0046-47724011, info@getnogard.se, www.getnogard.se

160 Touristenplätze, davon 130 mit eigenem Stromanschluss, 16 Ferienhäuser, Hunde (kostenlos), WLAN nur an der Rezeption, geöffnet vom 1. Mai bis 3. Oktober, Preis pro Nacht*: zwischen 21 und 36 Euro. *Vergleichspreis für eine dreiköpfige Familie mit Kind plus Standplatz in der ÅS




DEN WELLEN SO NAH

SIMRISHAMN


Als Gast des Tobisviks Campingplatzes hat man den langen Sandstrand direkt vor der Tür und erlebt eine landschaftliche Vielfalt in der Umgebung.

Wir steigen aus dem Camper und sind wenige Schritte später im Urlaubsglück. Am Horizont schieben sich große Schiffe und kleine Boote über das Wasser und der karamell-goldene Sand ist angenehm warm unter unseren Füßen. Auf dem Campingplatz Tobisviks, ganz in der Nähe von Simrishamn, sind wir dem Meer ganz nah. Der Vier-Sterne-Campingplatz liegt in Skåne, der südlichsten Region von Schweden. Das Team des Tobisviks Campingplatzes organisiert eine Vielzahl verschiedener



Der karamell-goldene Sand ist angenehm warm unter unseren Füßen. Auf dem Vier-Sterne-Campingplatz Tobisviks, ganz in der Nähe von Simrishamn, ist man dem Meer ganz nah.

*Schöner Platz,
strandnah, sehr
sauber, freundliches
Personal, ebene
Stellflächen*



Freizeitaktivitäten, die Familien mit Kindern eine unvergessliche Zeit bereiten. Dreimal in der Woche können die Kinder im Kidsclub mit „Sally und Sille“, den beiden Robben-Maskottchen, beispielsweise auf Schatzsuche gehen. Außerdem dürfen sich die kleinen Gäste als Pirat und Piratin verkleiden und sogar eine Schaumparty feiern. Wer dann immer noch Energie hat, kann sich auf dem bodeneingelassenen Trampolin austoben.

Die sehr gut ausgebauten Radwege rund um den Campingplatz laden zu Fahrradtouren ein. Als erstes Ziel empfiehlt sich das sehr schöne Fischerdörfchen Simrishamn, welches nur zwei Kilometer entfernt ist. Die niedlichen Häuser aus dem 19. Jahrhundert sind ein sehr schönes Fotomotiv.

Für einen längeren Tagesausflug bietet sich das 30 Kilometer entfernte Städtchen Brösarp an. Von dort beginnt am nördlichen Wanderparkplatz ein etwa acht Kilometer langer Rundwanderweg auf dem Wanderbegeisterte eine tolle landschaftliche Vielfalt erleben können. Vielleicht kommt dem ein oder anderen die Szenerie auch bekannt vor? Astrid Lindgrens Märchen „Die Brüder Löwenherz“ wurde hier verfilmt.

VIEL PLATZ FÜR JEDEN ANSPRUCH

Auf dem Vier-Sterne-Campingplatz bieten 300 Stellplätze Platz für Wohnmobile, Wohnwagen und Zelte. Die Plätze im westlichen

Bereich verfügen über Ver- und Entsorgungsmöglichkeiten. Eine Stromsäule vervollständigt die Ausstattung jedes Stellplatzes. Zwei Sanitärgebäude mit mehreren Toiletten, Duschen und einem Küchenbereich stehen den Gästen zur Verfügung.

Zum Campingplatz gehören außerdem drei Außenpools. Das 50 Meter lange Becken bietet die Möglichkeit, ausgiebige Bahnen zu ziehen. Direkt neben dem Freibad kann man seine Treffsicherheit auf dem Minigolf-Platz unter Beweis stellen.

Der perfekte Start in einen sonnigen Strandtag gelingt mit frischen Brötchen aus dem kleinen Supermarkt an der Rezeption.

Auch vierbeinige Familienmitglieder sind auf dem Tobisviks Campingplatz herzlich willkommen. Ganz in der Nähe des Platzes gibt es einen Hundestrand, wo die Fellnasen Wellen jagen und mit Herrchen und Frauchen im warmen Sand entspannen.

CAMPING-INFO

Tobisviks Camping, Tobisvägen 38, S-27294 Simrishamn,
Tel.: 0046-414412778, info@tobisvikscamping.se,
www.tobisvikscamping.se

300 Touristenplätze, 13 Ferienhäuser, Hunde (kostenlos), WLAN, ganzjährig geöffnet, Preise pro Nacht*: ca. 50 Euro

*Vergleichspreis für eine dreiköpfige Familie mit Kind plus Standplatz in der HS



Ein Whirlpool und bequeme Liegen laden zum Entspannen ein.



Der Campingplatz Borsthusen liegt zwischen Golfplatz und Meer. Der Name des Spas „Piacente“, zu deutsch „etwas mögen“, hält was er verspricht (Bild unten). Direkt am Campingplatz führen Wanderschleifen durch die Küstenlandschaft.



CAMPING-INFO

Mötesplats Borsthusen, Lill-Olas väg 30, S-26161 Landskrona,
Tel.: 0046-41810837, bokning@motesplatsborsthusen.se,
www.motesplatsborsthusen.se

183 Standplätze, 63 Mietunterkünfte, Hunde (kostenlos), WLAN,
ganzjährig geöffnet, Preis pro Nacht*: 52 Euro

*Vergleichspreis für eine dreiköpfige Familie mit Kind plus Standplatz in der HS



Fotos: PerspektivVan.de, Campingplatz Borstahusen

GENUSSVOLL ENTSPANNEN

LANDSKRONA

Gehobener Standard bei atemberaubenden Sonnenuntergängen über der Insel Ven verspricht der Campingplatz Borstahusen in Landskrona.

Außergewöhnlich. Erlebnisreich. Modern. Borstahusen. Etwas nördlich von Landskrona befindet sich der familiengeführte Campingplatz Borstahusen in der Nähe des gleichnamigen kleinen Fischerortes. Zwischen Golfplatz und Meer gelegen, erfüllt dieser Platz alle Annehmlichkeiten eines noblen Urlaubsresorts und begeistert Camper, die Abwechslung vom typischen Campingstandard wünschen. Bereits im modern gestalteten Rezeptionsbereich bekommen wir einen Vorgeschmack auf das besondere Ambiente des Campingplatzes Borstahusen. Insgesamt bietet der Campingplatz 183 Plätze verschiedener Kategorien für Wohnmobile und Wohnwagen. Alle Plätze sind mit Strom ausgestattet und enthalten auf Wunsch auch Wasser, Abwasser und TV-Anschluss. Der Campingplatz ist ganzjährig geöffnet.

CAMPINGPLATZ MIT KOMFORT UND WELLNESS

Der Name des Spas „Piacente“, zu deutsch „etwas mögen“, hält was er verspricht. Ein Whirlpool und bequeme Liegen laden zum Entspannen zwischen den Saunagängen ein. Auch Wellnessbehandlungen können nach vorheriger Anmeldung gebucht werden. Direkt ans Camp grenzt der Landskrona Golfclub an, einer der bestplatzierten Golfplätze Schwedens. Hier genießt man neben dem Golfen den Blick aufs Meer und die grünen Hügel von Hilleborg.



Jeden Sonntag kann man im Restaurant „Erikstorp“ am umfangreichen Brunchbuffet ausgiebig frühstücken. Auch für Donnerstagabend sollte man nichts planen, denn dann wird im Restaurant ein geselliger Grillabend veranstaltet.

Im Shop des Campingplatzes finden sich viele Leckereien für Feinschmecker: Darf es sehr gutes Olivenöl, knuspriges Granola oder typisch schwedisches Lakritz aus Malmö sein?

SONNENUNTERGÄNGE UND SANDKLIPPEN

Kurz vor Sonnenuntergang spazieren wir zum Strand und beobachten den magischen Moment, wie die Sonne hinter der Insel Ven verschwindet.

Die kleine Insel im Öresund liegt hier vermeintlich zum Greifen nah. Per Fähre ab Landskrona dauert die Überfahrt circa 30 Minuten. Auf der Insel angekommen warten 2.500 gelbe Fahrräder, mit denen Besucher die Inselumgebung erkunden können. Wer nicht so gerne Rad fahren möchte, der kann auch eine Fahrt in der Pferdekutsche unternehmen.

Direkt am Campingplatz führen Wanderschleifen durch die Küstenlandschaft. Auch ein besonders schöner Abschnitt des Weitwanderweges Skåneleden führt hier entlang. Wanderer werden mit einem fantastischen Blick auf das Meer und die steil abfallenden Sandklippen an der Küste belohnt, die für diese Region typisch sind.



WIE AN DER RIVIERA

FALSTERBO

Der Falsterbo Campingplatz auf der Falsterbonäset, der „Nase“ von Skåne, ist der optimale Ausgangs- und Endpunkt einer Camping-Reise durch Schweden.

An der südwestlichsten Spitze von Skåne, nur 30 Fahrminuten von Malmö und Trelleborg entfernt, liegt der Viersterne-Campingplatz Falsterbo.

Die Stellplätze auf den Rasenflächen sind circa acht mal zehn Meter breit und bieten jeweils Strom und Wasser direkt am Platz. Hohe Birken spenden Schatten im Sommer und verleihen dem Platz eine naturbelassene Atmosphäre. Zentral auf dem Platz liegt das Servicehaus mit getrennten Duschen und Toiletten. Für Spätanreisende gibt es auch die Möglichkeit eines Self-Check-in. Fahrräder stehen zum Leihen zur Verfügung und Kinder können sich auf dem Spielplatz inmitten des Campingplatzes vergnügen.

Der Platz verfügt sogar über einen kleinen „Wellnessbereich“ für den Vierbeiner: In der Hundedusche können Herrchen und Frauchen ihren Liebling nach einem ausgiebigen Strandtag abschrubben und vom Sand der letzten Abenteuer befreien.

AM WEIßEN SANDSTRAND

In der Nähe des Campingplatzes kann man auf der „schwedischen Riviera“ mit dem langen weißen Sandstrand flanieren. Wunder-schöne Strandtage lassen sich hier am kristallklaren Wasser und der frischen Meeresbrise genießen.



An der „schwedischen Riviera“ locken lange weiße Sandstrände zum Flanieren.



Das Falsterbo Camping Resort verfügt über 380 Standplätze und insgesamt 15 Mietunterkünfte. Hundebesitzer freuen sich über die Hundedusche des Campingplatzes.

Im Sommer lockt die jährliche „Falsterbo Horse Show“ viele Pferdebegeisterte in die Region. Dann wird Falsterbo zum Austragungsort des schwedischen Nationenpreises, einem der größten und beliebtesten Turniere mit internationalem Flair. Fast tausend Reiter und Pferde reisen für dieses Event an und begeistern Fans und Zuschauer in den Disziplinen Springreiten und Dressur.

Auch der Herbst hat hier eine Besonderheit zu bieten: Über die Halbinsel Falsterbonäset ziehen im September und Oktober täglich bis zu eine Million Vögel in den Süden. Die Gegend ist dabei die letzte Station, bevor sie auf das offene Meer fliegen und Richtung Afrika weiterziehen.



Fotos: PerspektivVan.de

CAMPING-INFO

Falsterbo Camping Resort, Reuterswårds väg 1, S-23942 Falsterbo, Tel.: 0046-06024020, info@falsterboresort.se, www.falsterboresort.se
380 Standplätze, 15 Mietunterkünfte, Hunde (kostenlos), WLAN, geöffnet vom 1. März bis 30. November, Preis pro Nacht*: ca. 49 Euro

*Vergleichspreis für eine dreiköpfige Familie mit Kind plus Standplatz in der HS

Vanlife mit Ambiente: Sonne, Sand,
Meer und fröhliche Menschen –
ein Foto für die
Ewigkeit.



Foto: Hobby

Ein
Sonderheft von
Reisemobil
International,
Camping, Cars &
Caravans und
CamperVans

TRAUMZIELE für Camper

IMPRESSUM

VDZ-Nr.: 28406

DoldeMedien Verlag GmbH,
Naststraße 19B, 70376 Stuttgart

E-Mail: info@doldemedien.de

Geschäftsführer: Dr. Oliver Graßy

Verlagsleiterin und Leiterin Produkte: Christine Felsinger

Redaktion: Telefon 0711/55349-0, Telefax 0711/55349-200

Redaktionsleiter: Rainer Schneekloth

Chef vom Dienst: Michael Schwarz (CvD),
Sandra Schwarzstein (stellv.)

Mitarbeit: Marc Burger, Anne Hopfengärtner, Anna Schmelzer

Produktion: Dolde Werbeagentur GmbH

Grafik & Layout: Annette Frey, Sabina Melchert,
Katja Rosenberger

Reproduktion: Georg Fröhlich, Dagmar Schwarzkopf

Anzeigenabteilung: Telefon 0711/55349-190,
Telefax 0711/55349-200

E-Mail: anzeigen@doldemedien.de

Es gelten die Mediadaten 2021.

Erfüllungsort und Gerichtsstand ist Stuttgart.

Leiterin Vertrieb/Sales: Sandra Bayer

Verkaufsleiterin: Sylke Wohlschiess

Mediaberatung: Heidi Bollin

Druck: Vogel Druck und Medienservice GmbH, 97204 Höchberg

Vertrieb: PARTNER Medienservices GmbH, Stuttgart

Bankverbindung: Volksbank am Württemberg eG

IBAN DE 2060 0603 9600 1891 9006

BIC GENODES1UTV

Nachdruck nur mit schriftlicher Genehmigung der DoldeMedien Verlag GmbH. Für unverlangt eingesandte Manuskripte und Bildvorlagen keine Haftung. Zuschriften können auch ohne ausdrückliche Zustimmung im Wortlaut oder auszugsweise veröffentlicht werden. Alle technischen Angaben ohne Gewähr.

Gedruckt auf chlorfrei gebleichtem Papier.

Titelbild: Caravanpark Sexten, Daniel Tschurtschenthaler



FALKENSTEINER

PREMIUM CAMPING PILA

NEU AB
SOMMER
2022

Welcome Home!

Premium Camping auf der Insel Krk.

Der Name Falkensteiner steht für stylisches Hoteldesign, ausgezeichnete Kulinarik, freundlich-persönlichen Service, State-of-the-art-Wellness, professionelle Kinderbetreuung und perfektes Urlaubsambiente an den schönsten Orten des Alpe-Adria-Raumes. Und ab 2022 auch beim Camping. Neben den gewohnten Falkensteiner-Annehmlichkeiten punktet die Anlage Premium Camping Pila auch mit perfekter Lage. Erwarten Sie viel – und noch mehr. Denn wir meinen, was wir sagen, wenn wir Gäste mit unserem Leitmotiv begrüßen: „Welcome Home!“
Auch beim Camping!

MEHR INFOS UNTER
falkensteiner.com/camping



SONIC



ALPINA

Inspiration for *your* adventures.



TWIN SPORTS 600 SPB

Starten Sie mit unseren 2022er Modellen in Ihren nächsten Traum-Urlaub.

Neue Raumkonzepte und praktische Detaillösungen werden Sie begeistern. Unser Luxus-Tourer **SONIC** mit seinem exklusiven Außen-design und einem hohen Maß an Ausstattung, Stil und Funktionalität bietet das ganze Jahr über kompromisslosen Komfort. Die neue Generation **ALPINA** ist unsere Premium Wohnwagen Baureihe für den Ganzjahreseinsatz. Ein besonderes Highlight im 663 PT ist die neue innovative Panorama-Tür. Die **TWIN SPORTS** Modelle sind die perfekten Abenteuer-Vans für Outdoor-Enthusiasten, Sportbegeisterte und Familien.

Erleben Sie unsere 2022er Neuheiten live beim Adria-Händler in Ihrer Nähe!

Entdecken Sie mehr:    

Freizeit mit noch mehr Komfort

www.adria-deutschland.de www.reimo.com