

Section Neuchâteloise

Bulletin no 1 - janvier 2007

Club Alpin Suisse CAS





Toutes voiles dehors pour relever tous les défis.



Au-delà de la fierté et de l'euphorie de leur victoire spectaculaire à Auckland, les champions de l'America's Cup assurent à notre pays confiance et enthousiasme. Leur engagement dans les régates internationales les plus prestigieuses permet de relever tous les défis, grâce à des qualités suisses de haute renommée. Dès à présent, Alinghi met tout en œuvre pour conserver en Suisse le trophée de voile le plus convoité du monde. Nous soutenons Alinghi, car nous croyons à la force des valeurs traditionnelles et d'une collaboration durable. **Alinghi. Avec vous. Avec nous.**



Photos: Daniel Forster

BULLETIN DE LA SECTION NEUCHÂTELOISE DU CAS

Club Alpin Suisse, section Neuchâteloise, 2000 Neuchâtel. Site Internet: www.cas-neuchatel.ch

Président: Werner Frick, Trois-Rods 10, 2017 Boudry, tél. 032 842 35 36, werner.frick@gmail.com

Rédacteur: Ruedi Meier, Racherelles 18, 2012 Auvernier, tél. 032 731 70 31, e-mail: tradalp@bluewin.ch

Gestion des membres: Valérie Maitre, rue des Coteaux 42, 2016 Cortaillod, tél. 032 730 50 26, e-mail: vmaitre@bluewin.ch

Changements d'adresses: Club Alpin Suisse, Case postale, 3000 Berne 23, e-mail: mv@sac-cas.ch

Impression: Imprimerie H. Messeiller SA, Saint-Nicolas 11, 2006 Neuchâtel, tél. 032 725 12 96

**Le comité de la section et la rédaction présentent leurs vœux
les meilleurs pour la nouvelle année à tous les lecteurs du bulletin,
ainsi qu'aux annonceurs que nous remercions de leurs précieux appui!**

**Bertol vous souhaite
une bonne année !**

(voir la photo en couverture)

B eau le coin et belles les montagnes – ces lieux sont tout simplement grandioses – on ne se lasse pas...

E h oui, les nuitées de 2005, on ne les a pas atteintes – mais des beaux et inoubliables moments, ceux là, on les a quand même vécus...

R uide et pas toujours facile, la météo à 3311 m – nous avons tout eu - neige, pluie, soleil, tempête, éboulement, vent et brouillard...

T out le monde est bienvenu ! On adore notre travail – on aime les gens – individuel, groupe, famille ou couple – on vous attend lors de votre prochaine visite...

O n doit la soutenir – *votre et notre* cabane unique – le nid d'aigle...

L aissons cette saison 2006 derrière nous – nous sommes motivés pour l'année 2007 ! Bonne année à tous et tout de bon !

-e team Bertol, Jolanda + Thierry

Assemblée mensuelle

**du lundi 8 janvier 2007 à 20 heures,
encore une fois à
l'auditorium de l'Université !**

Ordre du jour :

1. Salutations et ouverture de l'assemblée

2. Conférence de **Jean-Philippe Patthey**,
baroudeur et accessoirement logisticien
de Mike Horn, sur le thème de la
traversée de l'Australie en char à voile :
« Du sable dans les voiles ».
Un film de 25 minutes,
précédé et suivi des propos du conféren-
cier et des questions - réponses.

3. Communications du comité

4. Réception des nouveaux membres

5. Courses passées et à venir

6. Divers

Couverture : Notre cabane de Bertol – un nid d'aigle !

Photo Jolanda Stettler

Nos cabanes :

Perrenoud / Saleinaz / Bertol / Menée

Délai ultime pour la remise au rédacteur des communications à paraître dans le prochain bulletin: 11 janvier 2007.

Prochain comité: 22 janvier 2007.

Prochaine assemblée: 5 mars 2007

Gestion des membres

BESANCET Ludovic, 1992, Hauterive, Jeunesse
BOTTEGA Sarah, 1972, Peseux, Individuel
BURCKEL Fabienne, 1984, La Chaux-de-Fonds, Individuel
CETLIN Ilan, 1962, Neuchâtel, Individuel
CREUS Marc, 1976, Neuchâtel, Individuel
DE CHAMBRIER Isabelle, 1955, Corcelles, individuel
DEFERNE Sylviane, 1965, La Chaux-de-Fonds, Individuel
DOBLER Philippe, 1964, Marin, Individuel

FARINE Sylvain, 1966, Bevaix, Famille
FARINE Isabelle, 1968, Bevaix, Membre famille
FARINE Juliette, 1998, Bevaix, Membre famille
FARINE Victor, 1999, Bevaix, Membre famille

FEHLMANN Guy, 1957, Neuchâtel, Individuel

GISIGER Arnaud, 1966, Colombier, Famille
GISIGER Véronique, 1968, Colombier, Membre famille
GISIGER Julien, 1997, Colombier, Membre famille
GISIGER Jeremy, 1999, Colombier, Membre famille
GISIGER Dimitri, 2001, Colombier, Membre famille

JAVET Michel, 1954, Lugnorre, Individuel

KUMMER Maxime, 1992, Bôle, Jeunesse

LAVANCHY Daniel, 1956, St-Blaise, Famille
LAVANCHY Gabriela, 1956, St-Blaise, Membre famille
LEUBA Erika, 1963, Boudry, Individuel

MEYER Simon, 2000, Marin, Jeunesse
MICHENOT Thomas, 1991, Travers, Jeunesse
MUENCH Ulrich, 1973, Neuchâtel, Individuel
PITTET Anthony, 1991, St-Blaise, Jeunesse
PERILLARD Benoît, 1976, Le Landeron, Individuel
ROGNON Richard, 1963, Neuchâtel, Individuel
ROTHENBUEHLER Denis, 1992, Neuchâtel, Jeunesse
RUIZ Olivier, 1974, Cressier, Individuel
SALVATORI Romeo, 1963, Colombier, Individuel
SCHEIBEN Simon, 1995, Corcelles, Jeunesse
VAUCHER Henri, 1952, Fleurier, Individuel
VERNARDIS Daniela, 1962, Corcelles, Individuel
ZADORY Sébastien, 1983, Villiers, Individuel

Communications du Comité

Merci, merci, merci...

Encore une de plus qui se termine; ce numéro porte déjà la date de l'an prochain ! et c'est à nouveau le temps des vœux et des rétrospectives ! Ainsi que je l'ai relevé lors de la dernière assemblée générale, sans faire date, 2006 est une bonne cuvée pour notre club. Nous avons maintenant dépassé les 1600 membres (1636 très exactement) et la participation aux courses a, vraisemblablement, atteint un record, malgré une météo souvent capricieuse. Mais nous aurons l'occasion de reparler de tout cela dans le rapport annuel.

Aujourd'hui, je voudrais surtout dire merci. Merci à tous ceux qui, dans une fonction ou une autre, à quelque niveau que ce soit, oeuvrent bénévolement pour que votre club fonctionne aussi bien qu'il fonctionne.

Aux chefs de course et organisateurs, qui acceptent, week-end après week-end, de partager leurs compétences et leur savoir et qui les entretiennent en suivant des cours et des formations.

A tous les membres des diverses commissions, sans qui rien ne serait possible.

Aux animateurs des groupes Dames et Jeudistes, qui permettent à toutes et à tous de trouver le cadre social qui leur convient pour leurs activités dans la nature.

Un merci tout particulier à ceux qui prennent soin de notre Jeunesse. Aujourd'hui, ce sont 220 de nos membres qui sont âgés de moins de 23 ans. Grâce à eux, la relève est assurée.

Aux préposés à nos cabanes, qui veillent à leur fonctionnement et à leur entretien régulier. Une tâche pas toujours facile et souvent ingrate.

A mes collègues et amis du comité. Nos discussions sont généralement animées, parfois indisciplinées, mais toujours constructives.

Last but not least, un très chaleureux merci à Ruedi, notre rédacteur, qui mois après mois, vous concocte ce Bulletin, si indispensable à la vie de la Section, tout comme à Jean-Claude, notre webmaster, qui fait vivre notre site Internet, vecteur de communication incontournable pour une association du 21^e siècle.

A eux tous, et aussi aux nombreux autres bénévoles qui font vivre la section, un très grand merci et mes meilleurs vœux de santé et de prospérité pour 2007.

Werner Frick, votre président

La formation: une de nos tâches fondamentales

Jusqu'à aujourd'hui, c'est la commission des courses qui se chargeait de l'organisation des divers cours et autres formations dans le cadre de notre section. Sur sa proposition, le comité a nommé une nouvelle « commission de formation » qui fonctionne dès maintenant. Sa tâche sera d'organiser et de veiller au bon déroulement de nos cours et formations, d'en proposer éventuellement de nouvelles et, à l'avenir, de veiller à ce que les chefs de courses suivent les formations continues qui leur sont imposées (et organisées par les sections). Heinz Hügli a accepté d'en assumer la présidence. Merci à lui. Vous en trouverez la composition complète dans le programme annuel. Précisons encore que c'est toujours la commission des courses, par Jean-Claude Lanz, son président, qui traite les demandes de participation aux cours centraux de chef de course. Si

donc vous désirez suivre un tel cours, c'est à lui que vous pouvez vous adresser.

Werner Frick, président

PV de l'assemblée générale

**du samedi 4 novembre 2006
à la salle des spectacles de St-Aubin**

Salutations et communications du comité *Salutations*

Une cordiale bienvenue est souhaitée aux 86 participants à cette assemblée générale et des remerciements sont adressés à la commune de Saint-Aubin pour son accueil. W. Frick a le plaisir de saluer tout particulièrement notre vice-présidente centrale, Catherine Borel, également jubilaire de 25 ans ce soir, ainsi que les membres d'honneur Hermann Milz et Ruedi Meier, sans oublier tous les jubilaires qui seront fêtés après la partie administrative.

L'assemblée a été convoquée conformément aux statuts. Aucune modification n'est demandée à l'ordre du jour publié dans le bulletin de ce mois.

Communications

Notre section se porte bien, le nombre des membres est toujours croissant. Le programme des courses 2006 a été florissant. Le comité est cependant préoccupé avec les cabanes, plus particulièrement Saleinaz et Bertol, dont la fréquentation est en baisse. L'éboulement du mois de juin en augmente les soucis. Une déviation provisoire du sentier a immédiatement été mise en place. Des études sont actuellement en cours pour modifier le parcours en toute sécurité. Concernant les cabanes du Jura, le comité va entreprendre une réflexion sur le fait qu'elles sont fermées toute la semaine. La commission des cabanes nous cause quelques soucis, du fait que les membres sont trop peu nombreux. Il faut de plus retrouver un président pour 2007.

Notre président a été invité à participer à la journée thématique sur le tourisme dans le canton de Neuchâtel.

La conférence des présidents aura lieu le 11 novembre prochain à Berne. Des projets de rénovations seront proposés pour cinq cabanes. La conférence des présidents devra également donner son préavis sur le projet pour un environnement propre. L'assemblée des délégués devra également se prononcer à ce sujet.

Election des scrutateurs

Ces derniers sont Jean-Marc Bélanger et Jean-Denis Perrochet.

Procès-verbal

– Assemblée générale du 8 mai 2006, paru dans le bulletin de juin: accepté à l'unanimité avec remerciements à son auteur.

Budget et cotisations 2007

Le budget a été publié dans le bulletin de novembre. Le comité s'est réuni un samedi matin pour discuter le budget, soigneusement préparé par notre nouvelle caissière.

Les investissements importants suivants ont été prévus pour nos cabanes:

Perrenoud: changement de la cuisinière;

Bertol: remplacement de la passerelle qui mène du col aux échelles;

Saleinaz: assainissement des WC.

R. Meier constate une augmentation assez importante pour la formation. En effet, des spécialistes, principalement des guides, seront invités pour former les membres de notre section. Les cours donnés par le CC pour les chefs de cours et de courses sont à la charge des sections. Le budget est déficitaire, il faudra prendre des mesures dès l'année prochaine, l'objectif étant de présenter un budget équilibré en 2008.

Les cotisations sont encore maintenues sans augmentation pour l'année prochaine.

Le budget est accepté à l'unanimité et le président remercie Ch. Favre pour son travail.

Elections

– du président

Le vice-président Philippe Aubert prend la direction de la séance. Il demande si les participants ont des questions par rapport à la réélection de notre président, Werner Frick. Il est réélu par de chaleureux applaudissements.

– de la caissière

La caissière Christine Favre est réélue par levée de main et par applaudissements.

– des autres membres du comité

Le comité en place, soit Aubert Philippe, Bou-laz Georges, Comtesse Pierre-Alain, Gossauer Sylvie, Lanz Jean-Claude, Liberek Martin, Maître Valérie, Nobs Danielle, Uyttebroeck Etienne et Uyttebroeck Geneviève, est réélu par applaudissements.

Divers

Roger Burri informe l'assemblée du succès des activités pratiquées dans le cadre de l'année des cabanes. Le concours de dessins, affichés ce soir dans la salle, a remporté un grand succès. Le nouveau sentier, tracé par les Jeudistes, empruntant la moraine à droite des Clochers de Planereuse est bien fréquenté. La musique diffusée au coucher de soleil a connu un vif succès. Pour cette année particulière, une course de la section était prévue pour Bertol et Saleinaz. Celle de Bertol a dû être annulée pour cause de mauvais temps. R. Burri remercie sincèrement la commission des médias pour la diffusion des manifestations dans la presse. La seule ombre au tableau a été une mauvaise communication dans le petit bulletin du CC, envoyé au début de l'année. Par contre, le CC a été sensibilisé par le concours de dessins et des photos seront diffusées dans un prochain bulletin des Alpes, sur Saleinaz et Bertol. W. Frick remercie R. Burri pour son grand engagement envers notre section. Une pause de 15 minutes est prévue avant la présentation des jubilaires par des membres du comité.

Puis la soirée récréative débutera vers 18h15 par l'apéritif, suivi du repas organisé par la commission des récréations.



VINS DE NEUCHÂTEL
OLIVIER LAVANCHY

Rue de la Dîme 48 - 2000 NEUCHÂTEL
Tél. + Fax 032 753 68 89 vins.lavanchy@bluewin.ch

Cave ouverte: Vendredi 15h - 18h, Samedi 9 h - 16 h,
ou sur rendez-vous

La prochaine assemblée mensuelle aura lieu le 8 janvier 2007 à l'Auditorium de l'Université.

Pour le PV, Danielle Nobs

Courses du mois

Colloque: les vendredis à 18 h au Café des Amis, Quai Robert Comtesse 4, près de la patinoire de Neuchâtel. En règle générale, le départ des courses a lieu à Neuchâtel, l'endroit est choisi selon la course.

Chaque vendredi: cours de gymnastique pour tous.

Salle de gym du CPLN, de 19 h à 20 h.
Organisatrice: Christine Favre, tél. 079 762 36 31;
moniteur: Alain Bogdanski, tél. 079 360 66 23.

Samedi 6 janvier: Tête de Ferret, 2713 m, ski de rando, PD+

En circuit par la Dotse (2492 m); 1200 m de dénivellation, 6 heures.
Organisateur: Roger Zimmermann, tél. 032 853 70 76 ou 079 679 96 17.

Les lundis 8, 15, 22 et 29 janvier: Ski de rando du lundi.

Pour les sorties «rando du lundi» pas de colloque. Téléphoner jusqu'à 20h00 le dimanche. Le lieu sera déterminé en fonction des conditions météo et de l'enneigement.

Organisateurs: Albertino Santos, tél. 032 757 14 58 ou 079 275 13 59; Sylvie Gossauer, tél. 032 842 45 44 ou 078 616 13 57.

Mardi 9 janvier: Cours de ski de fond, skating.

18h30 au restaurant de la Croisée à Malvilliers, théorie et pratique de fartage, prendre vos skis. Possibilité de se restaurer après les cours à 21h00 environ.

Puis les mardi 16, 23 et 30 janvier de 19h30 à 21h45 sur la piste éclairée des Loges (Vuedes-Alpes) pour la pratique. Apprendre à faire du ski de fond ou se perfectionner afin d'augmenter le plaisir. Coûts: CHF 50.- pour les membres du CAS/Ne et CHF 60.- pour les autres participants. Attention pas de colloque.
Organisateur: André Geiser, tél. 032 724 56 23.

Jeudi 11 janvier (théorie) et samedi 20 janvier pour la pratique: Cours d'avalanche avec guide.

Ce cours s'adresse principalement à tous les participants aux courses de randonnées à ski de la section. Les aspects de la théorie de base sur les avalanches seront abordés (type d'avalanches, bulletin d'avalanches, méthode 3x3, déclenchements, mesures préventives, etc.). Le rôle ainsi que le comportement au sein d'un groupe « en tant que participant » seront abordés. Une journée entière sera consacrée à la mise en pratique des différents aspects présentés pendant la théorie. Il est obligatoire de suivre la partie théorique pour participer à la journée pratique. Partie théorique le jeudi 11 janvier à 19h00, Hôtel de la Couronne à Cresier. Partie pratique le samedi 20 janvier, départ du parking Nid-du-Crô (le lieu du cours et l'horaire seront définis en fonction des conditions).
Organisateurs: Yann Smith, tél. 032 724 74 02 ou 079 665 80 29; Gérald Vaucher, tél. 024 499 19 77.

Samedi 13 et dimanche 14 janvier: Balade à ski de fond, skating.

Selon les conditions météo, la course prévue est la traversée du Locle aux Rousses. Détail lors du colloque.

Organisateurs: Cédric Singele, tél. 032 730 18 09 ou 078 890 23 81; Emmanuel Onillon, tél. 032 852 06 45 ou 032 720 54 02.

Samedi 13 janvier: Initiation au ski de rando, F.

Cette course est destinée aux personnes souhaitant s'initier à la peau de phoque. Pour y participer, il est nécessaire de maîtriser le ski sur piste. Le colloque du vendredi est obligatoire. Rendez-vous à l'entrée du parking du Nid-du-Crô à 7 h. Coûts approx. CHF 30.

Organisatrices: Isabelle Rüedi, tél. +33 450 412 029 ou 022 730 82 78; Florence Tanner, tél. 032 853 66 35.

Samedi 13 janvier: Vanil Carré 2198 m, versant nord depuis Grandvillard, ski de rando, PD.

Longue course (1500 m) mais sans difficultés particulières mis à part l'arête finale pour gagner le sommet, crampons-pioletts depuis le dépôt de skis.

Organisateur: Philippe Aubert, tél. 032 852 02 52 ou 078 713 78 53.

Dimanche 14 janvier: Cours d'initiation et de perfectionnement aux DVA (détecteur de victimes d'avalanches).

Cours destiné à ceux qui désirent se familiariser avec la sécurité pour le ski de rando et alpin. Pour les débutant(e)s, il est conseillé (voir indispensable) de suivre ce cours d'initiation et de perfectionnement. Son but: que chaque participant(e) sache manipuler et comprendre le maniement de DVA – sonde – pelle !

Partie théorique: de 09.30 à 11.30.

Lieu: chez Albertino à Cressier, Hôtel de la Couronne. Repas: prendre un pique-nique pour midi.

Partie pratique: de 13.30 à 16.30 environ
Lieu: région Chasseral. Prix: CHF 5.–

Matériel: le nécessaire pour le ski rando, DVA-PELLE-SONDE + thermos de thé

Remarque: si vous n'avez pas la trilogie, (DVA-PELLE-SONDE) il y aura du matériel sur place.

Organisateurs: Edouard Fasel, tél. 032 757 13 73 ou 079 441 52 61; Pierre Py, tél. 032 853 54 27 ou 031 313 13 34.

Dimanche 14 janvier: Tour de la Pointe de Drône, 2950 m, ski de rando, PD.

Rendez vous parking du Lacustre à Colombier à 7h00 pour le Grand St-Bernard.

Organisateurs: Jean-Claude Lanz, tél. 032 731 84 69 ou 079 594 96 72; Jean-Denis Perrochet, tél. 032 731 85 39 ou 032 731 21 06.

Jeu­di 18 (théorie) et dimanche 21 janvier pour la pratique: Cours d'avalanche avancé avec guide.

Formation et perfectionnement sur la mise en application de la prévention des avalanches dans l'organisation d'une course. Il s'adresse aux chefs de courses hiver actuels et futurs et suppose la connaissance de la méthode 3 x 3. La soirée théorique est consacrée à la préparation et à la conduite d'une course en tenant compte des dangers liés aux avalanches (interprétation du bulletin d'avalanche, lecture de carte, gestion du groupe, matériel, etc.). Une journée entière est ensuite consacrée à la mise en pratique lors d'une petite course. Le lieu sera défini en fonction des conditions.

Organisateur: Yann Smith, tél. 032 724 74 02 ou 079 665 80 29.

Dimanche 21 janvier: Le grand Tour de la Tourne, ski de fond skating.

Organisateur: Simon Perritaz, tél. 032 731 62 59 ou 079 474 92 20.

Samedi 27 et dimanche 28 janvier: Cascade de glace au Val d'Hérens, AD à D

Organisateurs: Simon Perritaz, tél. 032 731 62 59 ou 079 474 92 20; Sébastien Gerber, tél. 079 443 07 37.

Samedi 27 janvier: Hundsrügg, 2047 m, ski de rando, F.

Départ d'Abländschen, environ 800 m de dénivelé (env. 5 heures aller-retour). Participation limitée à 10. Départ prévu 7 h. Prix approximatif 25 CHF. Rendez-vous au colloque !

Organisateurs: Sylvie Gossauer, tél. 032 842 45 44 ou 078 616 13 57; Sandra Jaques, tél. 032 731 79 44 ou 079 659 79 44.

Dimanche 28 janvier: Ski de fond Jura, pour tous.

Organisatrices: Doris Geiser, tél. 032 724 56 23; Nadia Hügli, tél. 032 731 93 67.

Dimanche 28 janvier: Tsermon, 2140 m, en circuit depuis la vallée de Motélon, ski de rando.

Course à caractère alpin en traversée par les Merlas, le Van, le col du Tsermon, le Tsermon et descente par la face nord. Entre le Van et le col de Tsermon, 100 m en S4 (40°) exposé avec franchissement d'une brèche étroite. La descente du Tsermon est en S4 (35°), assez exposée en haut. Organisateur: Philippe Aubert, tél. 032 852 02 52 ou 078 713 78 53.

Vendredi 2 février: Balade au clair de lune, raquettes.

Randonnée facile à la découverte de nos paysages jurassiens. Rendez-vous à 18h00. Equipement: raquettes, bâtons et vêtements chauds. Pas de colloque mais renseignements et inscription jusqu'au 31 janvier par téléphone auprès de l'organisateur. Repas en métairie.

Organisateur: Etienne Uyttebroeck, tél. 032 853 64 87 ou 076 579 70 96.

Vendredi 2 février: Ski de fond au clair de lune, Jura-Fondue.

Organisateur: Marc Bélanger, tél. 032 731 64 84.

Samedi 3 et dimanche 4 février: Construction et nuit en igloos, ski de rando, nuit en igloo !

Ski de rando et (raquettes pour les intéressés). Repas (souper) et petit déjeuner dans une métairie. Le dimanche, exercices de recherches (initiation) avec DVA et rando.

Organisateurs: Edouard Fasel, tél. 032 757 13 73 ou 079 441 52 61 ; Dominique Gouzi, tél. 032 725 11 34 ou 079 621 28 07.

Samedi 3 février: Haute Corde, 2325 m, vallée de l'Avançon, ski de rando, F à PD.

1000 m de dénivellation, de 1270 m ou 1462 m. Possibilité d'aller encore à la Tour d'Anzeindaz 2169 m, 200 m de dénivellation en plus.

Organisateurs: Roger Zimmermann, tél. 032 853 70 76 ou 079 679 96 17; Andreas Hutter, tél. 032 721 18 25 ou 078 788 99 37.

Dimanche 4 février: Albristhubel, 2124 m, ski de rando, F.

Organisateurs: Sylvie Gossauer, tél. 032 842 45 44 ou 078 616 13 57; Françoise Schiltknecht.

Dimanche 4 février: A la découverte des traces dans la neige, balade en raquettes.

Région Jura. Précisions au colloque. Chacun se procure lui-même son matériel. Coûts env. CHF 10.-. Nombre de participants limité à 12. Organisateur: Martin Liberek, tél. 032 731 57 85.

Courses passées

9 et 11 nov.: Cours cartes et boussole, 11 part.

25 nov.: Le GPS en montagne, 2 part.

Réorganisation de la Jeunesse

Depuis plus d'une année, les responsables de l'OJ, de l'AJ et le délégué de la Jeunesse ont travaillé sur un projet de réorganisation de ces deux groupes.

Les objectifs suivants ont été fixés:

- Simplifier la structure administrative
- Favoriser la synergie entre les activités de l'OJ et l'AJ
- Garder des activités spécifiques pour les « petits » et les « grands ».

Le groupe ALFA (Alpinisme en famille) n'a pas été concerné par cette réorganisation car il ne fonctionne pas selon le même modèle. La Jeunesse encadre des jeunes (10 à 22 ans) par des moniteurs alors que l'ALFA encadre des enfants (de 6 à plus de 14 ans) par leurs parents pour des sorties en familles.

Une proposition de structure basée sur une commission Jeunesse et une équipe commune de moniteurs a été soumise aux commissions de l'OJ et de l'AJ. Cette proposition a été acceptée puis validée par le comité de la section. Elle est opérationnelle dès le 1^{er} janvier 2007.

Les anciennes commissions de l'OJ et de l'AJ ont donc été dissoutes et je tiens ici à remercier chaleureusement toutes les personnes qui se sont engagées tant pour l'OJ que pour l'AJ.

La composition de la nouvelle commission de la Jeunesse se trouve dans le carnet du Programme encarté.

Les guides Denis Burdet, Yann Smith, Benno Treier et Jean-Michel Zweiacker fonctionnent comme experts lors de l'élaboration du programme des courses et sont engagés en fonction des besoins pour renforcer l'équipe des moniteurs.

Le programme offre des courses de différentes difficultés, ouvertes à tous les membres de la Jeunesse ou selon les activités réservées au groupe OJ1 (10-15 ans) ou encore au groupe OJ2 (13-22 ans). La limite entre les deux groupes est souple afin que chaque jeune trouve la place qui lui convient le mieux.

Le programme détaillé des courses ainsi que les coordonnées des différents responsables a été distribué à tous les membres de la section âgés de 10 à 22 ans; ces informations sont aussi disponibles sur le site Internet et dans le programme des courses de la section joint à ce bulletin.

Le soussigné ainsi que les différents responsables sont disponibles tant pour les parents que pour les jeunes en cas de questions.

Je vous souhaite à toutes et à tous une bonne année 2007, avec un beau palmarès de courses réussies !

Philippe Aubert
Délégué Jeunesse du comité



OJ 1

13 janvier. Initiation rando à ski/ snowboard dans le Jura. Indispensable à ceux qui n'ont jamais pratiqué et qui désirent participer aux autres courses. Organisateur: Aline Planas, tél. 079 472 31 56, Sylvie et Pascal.

3-4 février: Week-end clair de lune dans le Jura. Balade nocturne en raquettes ou à ski et nuit en cabane. Départ samedi à 16h et retour dimanche vers midi. Organisateur: Pierre Marchal, tél. 032 730 40 91, Bernard et Marie.

OJ 2

13 janvier: Initiation rando à ski/ snowboard dans le Jura. Indispensable à ceux qui n'ont jamais pratiqué et qui désirent participer aux autres courses. Organisateur: Aline Planas, tél. 079 472 31 56, Sylvie et Pascal.

14 janvier: Initiation cascade de glace à la Combe Grède. Indispensable à ceux qui n'ont jamais pratiqué et qui désirent participer aux autres courses. Organisateur: Vincent Haller, tél. 032 730 43 61 ou 079 657 69 49 et Séb.

21 janvier: Rando à ski/snowboard dans les Préalpes fribourgeoises. Course un peu plus dure que le samedi précédent. Organisateur: Jean-Bernard Python, tél. 079 732 90 73.

3-4 février: Cours avalanche/freeride à Andermatt. Bon niveau à ski/snowboard en hors piste indispensable. Organisateur: Benno Treier, tél. 078 720 89 14 et Mazal.

A vendre: Pantalon de ski Marmut, gris, neufs, modèle hiver 2005-2006, Taille 42. Cause: taille inappropriée. S'adresser au 079 669 83 33.

Maroc 2007

Comme vous l'avez vu dans le programme, l'OJ va au Maroc cette année... Longues voies à Taghia, trek, découverte du pays, un vrai « roc-trip ». Cette course un peu exceptionnelle est plutôt réservée aux Ojiennes et Ojiers qui participent régulièrement, s'engagent activement et ont un assez bon niveau en escalade... Toutes les conditions de participation sont parues dans le bulletin de novembre 06. Inscriptions par mail (ou par écrit) à ali.chevallier@bluewin.ch ou info@denisburdet.ch possibles jusqu'au 15 mars. Participation limitée (selon l'ordre d'arrivée des inscriptions); il reste quelques places !

Commentaire

Voilà, il est temps pour moi d'écrire un dernier petit mot en tant que chef OJ... Déjà 5 ans que j'ai repris ce poste après Thierry, et près de 10 ans que j'occupe la présidence de la commission OJ... Et j'ai oublié combien d'année de rédaction du coin de l'OJ par là au milieu ! Il me semble que c'est le moment de laisser la place à d'autres. Évidemment ça ne va pas être possible de disparaître complètement de la vie de l'OJ, il va sûrement encore y avoir quelques courses à organiser et un paquet de mercredis après-midi d'escalade à encadrer... Mais en même temps que la Jeunesse se réforme, une nouvelle équipe va prendre en charge la destinée de l'OJ « mise à jour 2007 » pour que tout continue à fonctionner au mieux. J'ai toujours eu beaucoup de plaisir à m'occuper de cette organisation, même s'il a fallu surmonter des petits moments de doute quand il y avait un creux de vague et qu'il ne se passait plus grand' chose... Heureusement comme un cycle immuable, la roue tourne et l'optimisme reprend toujours le dessus quand l'intérêt pour

COMTESSE STORES



EXTÉRIEURS ET INTÉRIEURS
RÉPARATION TOUTES MARQUES
EXPOSITION PERMANENTE
CORCELLES/NE TÉL. 032 731 84 77
NATÉL 079 440 54 64

les activités proposées augmente. Je suis content qu'en ce moment il y ait une très forte motivation, beaucoup de participants et de l'enthousiasme pour tout ce qui se passe dans le cadre de l'OJ.

Il y a déjà longtemps que l'OJ n'est, pour moi comme pour de nombreux autres, pas seulement un club de service qui propose des courses encadrées par des moniteurs, mais beaucoup plus que ça. L'atmosphère qui y règne permet de créer des amitiés durables, entre moniteurs bien sûr, mais aussi avec les jeunes qui débutent puis progressent et souvent d'ailleurs rejoignent le groupe d'encadrement quelques années plus tard. Le mélange d'ambiance décontractée, voir un brin déjanté parfois, avec le sérieux nécessaire quand il faut et des compétences indispensables aux activités, participe à la création d'un groupe soudé, prêt à affronter toutes les difficultés rencontrées en montagne, en grimpe, à ski, dans toutes les activités proposées dans le cadre de l'OJ, mais aussi en dehors et dans la vie en général... Tout au long de ces années, l'OJ m'a occupé pas mal, m'a appris beaucoup et surtout m'a apporté énormément... J'espère avoir pu rendre une petite partie de tout cela et transmettre un peu l'envie à d'autre de continuer sur cette voie de la passion.

Je souhaite bonne chance pour la suite à Pascal, Vincent, Pierre, Séb et toute l'équipe et une bonne année 2007 à tous.

A/i

L'année 2007 s'annonce faste : un coin de l'OJ qui double de volume ! L'avènement de la nouvelle ère de l'OJ1 / 2 laisserait-il présager d'autres changements ? Aah, je me mets à rêver et j'entends... le chuintement de la poudreuse lors de la descente d'une belle pente, le crissement de la neige froide sous les pieds pendant l'approche d'une cascade, le bruit – parfois sec, parfois sourd – que fait le piolet en s'ancrant dans la glace... j'entends un crampon qui se plante précautionneusement dans de fragiles flûtes, une visse qui pénètre la glace dure, un cliquetis... de mousqueton ? Non, le bruit semble répétitif... un cliquetis, mais de quoi au juste ? Aah... de clavier : je vois l'Ojien nouveau à son bureau face à son écran. Ohh, il écrit un récit de course. Un nouveau cliquetis, unique celui-là : celui de sa souris peut-être

– me l'aurait-il envoyé ce récit ? – à moins que ce ne soit un mousqueton qui se referme...

Aurélié

Groupe féminin

Pas de colloque, renseignements et inscriptions auprès de l'organisatrice.

Activités à venir

Ve 29 déc. : Repas exotique, inscription chez Claudine Bernhard, tél. 032 731 24 45.

Je 4 janv. : La Brévine – Bémont – La Brévine avec Berthe Ferlisi, tél. 032 853 51 90.

Je 11 janv. : La Béroche avec Josette Durnat, tél. 032 842 28 81.

Me 17 janv. : Morat – Vully avec Renée Jacotet, tél. 032 753 49 36.

Ve 26 janv. Marche et/ou ski de fond avec Berthe Ferlisi, tel. 032 853 51 90.

Ma 30 janv. : Assemblée, Ecluse 18, 19h30, pour établir le programme des courses des mois de MARS, AVRIL et MAI. Venez toutes avec au moins un projet de course déjà bien élaboré et une co-organisatrice.

Sa 3 fév. : La Robellaz, premiers pas en raquettes avec Ida Gumy, tél. 032 731 11 77.

Du 17 au 24 février : Semaine de Celerina. Au moment d'écrire ces lignes, il y a encore une place libre. Tentez votre chance !

Activités passées

2 nov. : La Chaux-de-Fonds – St-Imier, 5 participantes

4 nov. : Repas au Chalet, 8 participantes

7 nov. : Fleurier – Buttes, 4 participantes

14 nov. : Grande-Joux – Petit Sommartel, 4 participantes

21 nov. : La Brévine, annulée (reportée)

Les mélèzes dorés du Lötschental

Jeudi 26 octobre: départ frisquet dans le brouillard matinal, traversée ensoleillée du Seeland, passage glacial du train au bus à Goppenstein, arrivée flamboyante à Lauchernalp. N'était la douceur automnale des teintes, on se croirait au mois d'août, ainsi les sweats font place aux T-shirts et les pantalons se transforment en shorts tant l'air est doux.

Nos 5 courageuses choisissent donc l'itinéraire du haut, il permet d'éviter la cohue, de passer les ruisseaux à gué ou sur de vieux ponts de bois et de traverser les massifs rouges des myrtilles. Tiens, un clédar fermé à cette saison ! C'est un cheval qui paît dans le haut pâturage.

Seule inquiétude, l'aînée du groupe ne se sent pas bien. Certes, elle avance bravement et refuse que l'on porte son sac, mais elle va lentement, ce qui nous permet de jouir tranquillement de la variété du paysage et du contraste des couleurs entre Alpes et forêts. Au point 2106, nous décidons donc de continuer à flanc de coteau jusqu'à Weritzstafel. Notre malade a la mine un peu grise, mais elle ne désire pas renoncer à Fafleralp. Par chance, une voiture stationne devant un chalet où des gens piqueniquent. Ils s'apprêtent justement à partir pour Fafleralp et sont prêts à y emmener notre amie. Soulagées, nous continuons allègrement notre chemin, louvoyons dans les bois de mélèzes chatoyant d'orange, de jaune et de vert et atteignons un charmant replat ombragé, encombré de rocs et garni de myrtilles, certaines encore garnies de fruits délicieux. C'est l'endroit idéal pour la pause repas. Puis nous découvrons les premiers sorbiers en descendant sur Tellistaffel d'où nous admirons le Tellingletscher, remontons au Schwarzsee sur lequel les arbres se reflètent en un tableau multicolore et atteignons joyeusement le cirque magnifique de Fafleralp où nous retrouvons notre aînée avec plaisir. Elle a meilleure mine et nous avons toutes fait un plein de soleil si bienfaisant au seuil de l'hiver.

Miarta

Gastlosen, chalet du soldat

Mercredi 11 octobre 2006

Cinq participantes se retrouvent, comme d'habitude dans le hall de la gare de Neuchâtel. Voyage en train jusqu'à Fribourg, bus jusqu'à Bulle puis Bulle - Jaun.

C'est un splendide temps automnal qui nous accompagne toute la journée. La température est agréable pour marcher. Une grimpe de 2 heures 30, en partie en forêt et c'est l'arrivée au chalet du Soldat. La demeure est magnifique, malheureusement elle est fermée en semaine, dès octobre. Pause pique-nique sur la terrasse face à un paysage splendide puis descente sur Im-Fang et petit arrêt resto avant de reprendre le car. C'était une belle journée toute sympa.

Arlette Berthoud

Convocation

Le comité du Groupe féminin et toutes les personnes qui se sentent concernées sont conviées à l'assemblée du avec l'ordre du jour suivant :

**mardi 30 janvier 2007
19h30 - Ecluse 18**

1. Salutations, présences
2. Courses de mars
3. Courses d'avril
4. Courses de mai
5. Ouverture des Alises
6. Courses passées (nov.-déc. 06), récits
7. Evaluation de la nouvelle organisation
8. Divers



**OPTIQUE
MARTIN LUTHER**

**Opticien diplômé
Place Pury 7
2000 Neuchâtel**

Le coin des Jeudistes (H)

Pour chaque course en cas d'incertitude appelez l'organisateur **la veille de la course dès 17 heures**, sinon la course a lieu comme annoncée. Si le programme ne prévoit pas la possibilité d'une course réduite se renseigner auprès de l'organisateur.

4 janvier 2007 : Cabane Perrenoud.

Aération des Jeudistes pour l'an nouveau. 08h45 St-Aubin (stand de tir), en voitures à Provence (café) puis parking aux Rochats. A ski de fond (si neige) ou à pied à la cabane Perrenoud. Repas préparé par Henri et retour par un autre parcours. Organisateurs : pour la course Fred Burri, tél. 032 842 31 41, pour le repas : Henri Perriraz, tél. 032 724 66 04.

11 janvier : La Brévine – Le Cernil.

08h30 Rochefort. En voiture à la Brévine. Café. A ski de fond par Bémont, les Bouilles, le Cernil. Dîner. Retour en terminant la boucle. Organisateur : Willy Boss, tél. 032 853 25 76.

18 janvier : Les Rochats – Les Cluds.

08h00 St Aubin (stand de tir). En voitures aux Rochats (café). A ski de fond par la Combaz aux Cluds. Dîner et retour par le même itinéraire. Organisateur : Hermann Geier, tél. 032 753 11 75.

25 janvier : Portes du Soleil

06h45 Parking de Robinson. En voitures à Champéry. 08h30 caisses du téléphérique Champéry – Croix-de-Culet. Café à Croix-de-Culet et orienta-

tion sur le programme de la journée. Prendre carte d'identité et Euros. Organisateur : Jean-Jacques Mayor, tél. 032 731 59 04 ou 024 479 15 60.

25 janvier : La Corbatière – Le Haut de la Côte.

08h30 Parking Boudevilliers. En voitures à la Corbatière (café en cours de route). A ski de fond jusqu'au Haut de la Côte (dîner) et retour par le même itinéraire.

Organisateurs : Jacques Lehmann, tél. 032 841 15 36, Alain Borloz, tél. 032 753 13 12.

1^{er} février : Les Bugnenets

08.30h Parking La Bocarderie puis café à l'Auberge des Bugnenets. Ski de piste et ski de fond au choix des participants. Repas de midi à l'Auberge des Bugnenets. Organisateurs : André Tosalli, tél. 032 841 29 01 pour le ski de piste, Edgar Renaud, tél. 032 730 55 21 pour le ski de fond.

Courses passées

2 nov. : Biaufond, Bois de la Biche, 33 participants

9 nov. : Vignens du lac de Biemme, ?

16 nov. : Lucens et Sherlock, 44 part.

23 nov. : L'Areuse, 46 participants

30 nov. : La Menée, Mt Racine, 60 part.

Courses des aînés

(ont participé aux courses ci-dessus sauf)

2 nov. : Combaz, Ronde Noire, 20 part.

9 nov. : Bôle, Montmollin, 12 participants

16 nov. : Pont Thielle, Cressier, 15 part.

23 nov. : Cortailod, Pte de Grin, 13 part.

30 nov. : Bevaix, Plan Jacot, 15 part.

Toast aux Alpes

prononcé à l'assemblée générale du 4 novembre 2006

Porter le toast aux Alpes est à la fois un honneur et un exercice périlleux !

Le fait d'être l'oratrice désignée parmi les membres d'une section est un honneur mais l'exercice est périlleux parce qu'il faut aller chercher au fond de soi les raisons d'honorer son pays et essayer d'énoncer clairement et simplement des sentiments parfois diffus.

Joséphine Baker chantait : j'ai deux amours, mon pays et Paris. Je pourrais la parodier et

dire : j'ai deux amours, mon pays et l'Himalaya. Depuis plus de 23 ans que je parcours l'Asie, j'ai fini par y laisser un bout de mon cœur, spécialement au Népal, dans ces montagnes gigantesques qui entourent l'Everest.

On ne choisit pas l'endroit où l'on naît et cet endroit devient automatiquement notre Patrie. Mais, il arrive qu'on se choisisse une patrie de cœur parce qu'on a découvert un espace ou une culture qui correspond à quelque chose de pro-

fond, d'indéfinissable et d'essentiel. Et alors, on se retrouve avec deux patries, l'une de fait et l'autre de choix.

Le constat s'impose pour moi : j'ai deux patries, deux amours mais qui, en réalité, n'en sont qu'un puisqu'il s'agit toujours de montagnes. C'est une dualité que l'on connaît bien dans la philosophie du bouddhisme, une philosophie qui a fini par me contaminer à force de la côtoyer. Cette dualité, on la retrouve souvent dans notre vie, c'est le ying et le yang asiatique, deux versants des choses qui paraissent s'opposer mais qui, en réalité, forment un tout. Comme mes deux patries que tout sépare et qui se conjuguent pourtant au niveau des montagnes.

La montagne a toujours fait partie de ma vie. Dès mon plus jeune âge, j'ai suivi mon père sur les sentiers puis les sommets de nos Alpes. Ces montagnes me semblaient immenses et me fascinaient. Puis mon karma m'a menée vers d'autres sommets encore plus grands, encore plus gigantesques qui, eux aussi, forcément, m'ont fascinée. La première fois que j'ai mis le pied sur le sol népalais, j'ai pleuré car j'avais la sensation de rentrer chez moi. C'était un raz-de-marée de bonheur qui déferlait dans ma tête. Pourtant... mes racines sont bien ici et elles sont plantées bien profond dans le sol de ce pays.

Le hasard m'a fait naître en Suisse, m'a permis de vivre dans un pays tranquille, qui semble sommeiller sereinement dans ses certitudes, qui n'est pas toujours tel que je le souhaiterais. Je le voudrais plus ouvert, mon pays, moins ancré dans ses a-priori. Je l'aimerais plus soudé aussi et plus solidaire entre ses diverses régions. Je souhaiterais plus de partage dans les richesses. Mais, je rêve ...

Parce que nous sommes des alpinistes, nous avons un rapport particulier avec les montagnes de notre pays. Chacun y met ses rêves ou ses aspirations et chacun les parcourt à sa manière : en randonnée, en escalade, à ski, en été ou en hiver. Il y a dans un premier temps l'éblouissement de la découverte, puis l'enchantement qu'apporte une connaissance plus approfondie. C'est le côté « ying ». Mais il y a aussi, comme dans toute chose et il ne faut jamais l'oublier, le revers de la médaille, la partie sombre dans laquelle peut nous entraîner notre passion, c'est le côté « yang ». Et ce revers, c'est la mort qui peut

nous surprendre au détour d'un chemin. Combien de personnes chères sont-elles restées en montagne dans votre entourage? Je suis sûre que chacun d'entre vous a plusieurs noms à évoquer. Le monde, mon monde, le vôtre, change. Nos glaciers sublimes fondent, nos montagnes subissent une transformation profonde dans l'aménagement du territoire et la manière d'y vivre. Pourtant, elles sont encore un symbole de notre pays, parmi les clichés qui nous collent à la peau. Par tous les moyens, l'homme essaie de sauver la blancheur de ce symbole. On emballe les glaciers, on protège les marais d'altitude ou la faune, on légifère et il y a là une raison bien profonde. Plus profonde que l'image à laquelle nous tenons tant. C'est celle d'espace de liberté dans un monde de plus en plus organisé et mondialisé. Lorsque après un voyage en Mongolie, pays des grands espaces vides et infinis, je reviens en Suisse et que je survole notre pays, je vois des petits carrés de champs, dont pas une parcelle de terre est perdue, des villages qui se succèdent, des villes séparées par quelques kilomètres seulement, des routes qui quadrillent le pays.

Tout est compté, organisé et il ne reste pas grand place pour la liberté. Alors, les montagnes sont notre refuge, l'endroit idéal pour conquérir cette partie de nous-même qui aspire à s'évader du train-train quotidien.

Un terrain de prédilection pour échapper au stress, aux contraintes, pour retrouver l'étincelle de liberté qui est en chacun de nous, qui s'exprime alors par l'effort physique et la libération du mental dans un environnement propice à la méditation silencieuse.

Un lever de soleil sur une arête laisse un sentiment de plénitude et de bien-être inoubliable, une soirée en cabane est le moment et l'occasion d'évoquer le bonheur ressenti dans telle ou telle course. Et, toujours, les montagnes sont le centre de ces souvenirs que les clubistes ne se lassent pas d'évoquer.

Les montagnes d'ici ou d'ailleurs se ressemblent toutes. L'échelle n'est pas la même mais l'esprit ne varie guère. C'est ce qui me permet de passer des montagnes de ma patrie de fait à celles de ma patrie de cœur pour y trouver le même bonheur, mais surtout la même liberté.

C'est dans la cave de Jean-Denis Perrochet, parmi les vieux fûts de chêne dans lesquels sont

élevés les vins de notre région, que j'ai dit à Werner, notre président, que j'acceptais d'apporter ce soir le Toast aux Alpes. Cet endroit chargé d'histoire, l'histoire de mon pays, de cette terre qui m'a vu grandir, une cave où l'on cultive la tradition m'a paru être un bon symbole pour parler de la patrie. Parce qu'une patrie, c'est l'endroit auquel on est attaché par les racines, comme la vigne. Les miennes, sont plantées bien profond dans les montagnes, ces sanctuaires où le divin n'est jamais totalement absent.

Aussi, est-ce un hommage plein de reconnaissance, un toast rempli de gratitude et de merci pour le bonheur que j'y trouve que je porte aux montagnes, d'ici et ailleurs, mais tout spécialement à celles qui forment la chaîne des Alpes.

Catherine Borel

Récits de courses « Section »

Randonnée en Corse 16 au 23 septembre 2006

Départ avec 12 personnes. Groupe super sympathique. Nous partons avec un petit bus et un chauffeur qui viendra nous amener et nous chercher là où il faudra. Départ de Neuchâtel à 1h45 le samedi matin car nous prenons le ferry à Gênes à 9 h. Puis arrivé en Corse, nous passons par des routes de montagne et un beau paysage. Nous arrivons à Cozzano à 18.00 et sommes accueillis les bras ouverts par Baptiste et ses parents. Nous avons cependant un temps couvert et le dimanche nous montons avec le bus au Col de Verde pour ensuite redescendre à pied jusqu'à Cozzano par la forêt. Nous admirons les talus remplis de cyclamens et découvrons des cochons en liberté qui cherchent des châtaignes et des glands. Nous avons perdu le bon chemin et nous nous ratrapons en descendant à travers la forêt. Nous arrivons au gîte pour nous sécher.

Lundi. Le temps étant un brin instable, nous décidons de partir en direction de la mer, soit dans la région d'Ajaccio où nous faisons le tour du Capo di Muro. Là, le soleil est avec nous et nous profitons du paysage avec la mer d'un côté et la montagne de l'autre.

Mardi. Au matin de cette 3^e journée de marche, le bus nous dépose à 1 heure de route du gîte. Nous remontons une rivière puis rejoignons le GR 20 que nous suivons jusqu'au refuge d'Usciolo qui est gardienné par le frère de Baptiste, ensuite nous redescendons sur Cozzano, une bonne descente où nous sommes rejoints par un orage.

Mercredi. Le bus nous monte plus loin que le Col de Verde au pied des pistes de ski. Nous montons au Lac Bastani puis au Monte Renoso à 2300 m. Comme le temps devient instable, nous redescendons prendre le bus où nous l'avions laissé.

Judi. En bus nous allons jusqu'au Col de Bavella, puis à pied nous rejoignons la Boca del Pargulu par un sentier assez éprouvant et technique. Retour par le même sentier. Nous croisons des randonneurs de tous les niveaux. Le temps est merveilleux. Journée réussie.

Vendredi. Nous repartons en bus pour le Col de Verde et empruntons le sentier du GR 20 pour arriver dans la vallée des Pozzi. Coin splendide, tout le monde apprécie les différences de paysage. Durant notre pique-nique des cochons s'installent pour manger avec nous. Ensuite nous redescendons par un autre sentier, du moins au début.

Samedi. Après des adieux tristes, nous quittons la famille de Baptiste à 8.30 et nous allons rejoindre Bastia par une autre route, ainsi nous visitons une autre région. Après le Col de Verde nous allons jusqu'à Ghisoni pour ensuite prendre un défilé qui nous amènera à la mer que nous longeons jusqu'à Bastia. Nous arrivons à Gênes à 16.00 et rentrons à Neuchâtel où nous arrivons à 2.30 le dimanche matin. Super semaine et super équipe.

Différents membres du groupe

ALFA: Week-end à Trient 16-18 septembre 2006

1^{er} jour: Samedi à 8h30, six familles se retrouvent à Boudry pour le départ du week-end du Jeûne à Trient. Malgré une météo qui s'annonce pas terrible, nous avons décidé de conjurer le ciel et maintenir ces trois jours au Valais. Nous arrivons à Trient vers 11 h et installons le camp sur la place de repos du Peuty. Après avoir monté les tentes, nous grignotons un bon pique-nique au soleil, face au glacier.

Départ ensuite à Vallorcine (F) à quelques minutes de route de Trient pour un après-midi d'escalade par un temps splendide.

Le soir, retour au campement. Pendant que certaines personnes s'activent « en cuisine » pour nous préparer un bon souper (merci Brigitte & Co !), d'autres en profitent pour allumer un feu de camp autour duquel nous prenons l'apéro. Après un très bon souper, les enfants se retrouvent assis autour du feu pour discuter et se raconter des histoires drôles et d'autres à faire peur !

2^e jour: Très tôt ce matin, il a commencé à pleuvoir. Le temps n'est pas du tout engageant: pluie, brouillard. Tout l'horizon est bouché et le glacier lui aussi a disparu. Après un bon déjeuner sous le couvert de la place du campement, nous préparons les sacs pour la journée. Au programme: randonnée à Emosson sur les traces des dinosaures. Au barrage, il est difficile de voir de l'autre côté tant le brouillard et la pluie sont denses. Malgré tout, le moral de la troupe est excellent et nous partons allégrement. Après environ 1 heure - 1.30 heures de marche, nous nous arrêtons pour pique-niquer à l'abri dans un tunnel creusé dans la roche. Il fait froid et il n'a pas arrêté de pleuvoir depuis ce matin. Le repas est rapidement avalé et la troupe continue malgré tout jusqu'aux traces de dinosaures.

Retour vers 16h00 au parking du barrage. Les vestes et les chaussures n'ont pas vraiment résisté... Retour au campement pour se chan-

ger et plus tard se retrouver autour d'un bon souper chaud.

3^e jour: Les tentes commencent à avoir du mal à résister à la pluie qui ne s'est toujours pas arrêtée. Les vestes et chaussures n'ont pas séché depuis la veille. Tout le monde se retrouve vers 7h30 pour déjeuner. L'horizon est toujours aussi bouché, il pleut encore et toujours et visiblement aucune amélioration n'est attendue dans les prochaines heures.

Nous remballons les tentes détrempées et vers 10h00, nous décidons d'annuler la troisième journée (randonnée le long du bisse du Trient jusqu'au glacier).

Nous nous quittons pour rentrer en terre neuchâteloise, malgré tout très contents de ce week-end un peu écourté.

Un grand merci à Martine et Patrick pour l'organisation parfaite !

Camille, Arthur, Doris et Eric Penot

Niederhorn, 1950 m 30 septembre 2006

Vers 5 heures du matin, la météo n'invitait pas du tout à la randonnée. C'est sous un déluge de pluie et d'éclairs que 10 clubistes ont pris le chemin d'Interlaken. Les nuages ont eu pitié d'eux et se sont rapidement retirés pour laisser la place à un soleil devenant de plus en plus généreux. Après un trajet en car postal dans lequel les premières conversations allaient bon train, une télécabine a emmené le groupe jusqu'au sommet du Niederhorn. Comme il faisait un peu frais, on s'est mis directement en route, sans avoir oublié d'admirer la vue sur le lac de Thoune. Sur le chemin des crêtes, des bouquetins et des chamois nous ont honoré de leur présence. Quel plaisir de les admirer, dévalant les pentes abruptes. Certains plus confiants restaient à courte distance pour



**Pharmacie
Centrale**

MATTHYS SA

P. et F. Matthys-Cart,
pharmaciens

**Herboristerie - Homéopathie
Parfumerie**

Livraisons à domicile

2000 Neuchâtel - Rue de l'Hôpital 13
Téléphone 032 725 11 58 - Fax 032 725 70 56

notre plus grand bonheur. Arrivés au sommet du Gemmenalhorn, on s'est accordé une pause bien méritée. Puis, après une courte descente, le groupe émerveillé par tant de beauté traversa un paysage féerique. Et ce fut l'heure de s'arrêter et de pique-niquer en face des Alpes bernoises brillant sous un magnifique soleil. Rassasiés, on repartit en direction du Grünenbergpass en traversant des forêts de pins et pâturages. Puis ce fut la descente sur Habkern qui s'est fait tout en douceur. Après une bonne bière bien méritée, on reprit le car postal pour Interlaken où ce fut le temps de se dire au revoir et à l'année prochaine!!!

Eric Rochat

Cours de sauvetage improvisé **Samedi 21 octobre 2006**

Ce matin, à 8h30, ce ne sont pas moins de 26 clubistes qui se sont retrouvés au parking du Nid-du-Crô, pour la journée de formation au « sauvetage improvisé » organisée par Heinz Hügli. Après l'appel, tout le groupe s'est déplacé à Saint-Blaise et la formation a eu lieu à la falaise des Fourches.

Une légère bruine a accompagné le début du cours, mais la météo avait annoncé une amélioration, amélioration qui est enfin apparue dès 10h00. Ensuite, toute la formation s'est poursuivie sous le soleil jusqu'à 17h00.

Après une introduction durant laquelle Heinz a tenu à préciser que nous n'allions pas faire du sauvetage « improvisé », mais du sauvetage avec des « moyens improvisés » (il y a plus qu'une subtile différence !), la journée s'est déroulée en deux parties:

– Le matin et jusqu'à la pause de 13h30, formation et exercices, sous forme d'ateliers, aux différents moyens improvisés utilisables en sauvetage.

– L'après-midi, les participants ont pu exercer les connaissances acquises le matin, en effectuant, par paire, un parcours de test sur tous les postes mis en place.

Organisés en groupes pour le matin, les participants ont tout d'abord révisé les connaissances des nœuds, et si certains semblent bien maîtrisés, l'un ou l'autre de ces nœuds a toujours une fâcheuse tendance à rendre cer-

taines personnes légèrement « gâteuses ». Ensuite les groupes ont tourné dans les ateliers de travail, conduit avec compétence et humour par Christine, Sylvie, Olivier et Jean-Bernard. Au programme, mouflages, rallonge de corde à faire passer au relais, rappels avec une tresse, auto-sauvetage avec remontée de corde à l'aide d'une pédale sur prohaska, passage durant le rappel d'un nœud de rallonge. A chaque poste, les participants ont pu voir une démonstration puis exercer les mouvements et les techniques nécessaires.

Après une pause repas bien ensoleillée et méritée (midi était déjà bien loin !), l'après-midi a fait place à une nouveauté pour cette année 2006. Au lieu de poursuivre des exercices sous la conduite des moniteurs, les participants ont eu l'opportunité de tester leurs nouvelles connaissances sur un parcours d'épreuve, les moniteurs devenant coaches et ne s'impliquant que lorsque le niveau des connaissances acquises le matin restaient lacunaires, c'est-à-dire... assez souvent !!

Le cours 2006, qui s'est terminé par un verre à St-Blaise, a été une vraie réussite. En plus de la compétence du chef de cours et des moniteurs, le rythme donné par la nouvelle organisation 2006 a fait que la journée a paru bien courte à tout le monde !

Merci à Heinz, Christine, Sylvie, Olivier et Jean-Bernard.

Jean-Marc Schouller

Boucherie - Charcuterie - Traiteur **de la Béroche**

J. et N. Matthey

Viande de la région

Médaille d'argent « Jambon de campagne »

Rue du Temple 29
2034 Saint-Aubin

Tél. 032 835 20 02
Fax 032 835 22 86

Rôtisserie LA CHARRUE



Unique dans la région:
Viande sur le gril au feu de bois

Vivianne Mentha & Werner Bolliger
2063 Vilars
Tél. 032 852 08 52



Pierre Grosjean



Carrosserie d'auvernier



Michel Abplanalp

Route des Graviers 19 – 2012 Auvernier
Tél. 032 731 45 66

Une équipe dynamique à votre service

Visitez notre site Internet: www.carrosserie-auvernier.ch

Nos cabanes ce mois

Cabane la Menée

Gérante: *Martine Jeanmonod, Chasseran 9, 2056 Dombresson, tél. 079 793 21 51.*
31 déc.-1 janv. *Aymone Heger, tél. 079 228 55 62, complet*
6-7 janvier *Françoise Koller, gardienne, tél. 032 853 78 88*
13-14 janvier *Claire-Anne Martignier, gardienne, tél. 032 853 57 23, complet*
20-21 janvier *Eric Frey, gardien, tél. 032 842 41 77*
27-28 janvier *Martine Jeanmonod, gardienne, tél. 079 793 21 51, complet*

Cabane Perrenoud

Gérant: *Jean-Paul Randin, Potat-Dessus 13, 2016 Cortaillod, tél. 032 842 16 50.*
6-7 janvier *Claudia Farna, tél. 032 841 18 28*
13-14 janvier *Roger Burri, tél. 032 835 23 91*
20-21 janvier *Jean-Pierre Ravasio, tél. 032 841 13 59*
27-28 janvier *Catherine Borel, tél. 032 724 35 18*
3-4 février *Jean-Michel Maire, tél. 032 846 22 94*

Chalet des Alises

Gérante: *Josette Durgnat, Planches 4, 2016 Cortaillod, tél. 032 842 28 81.*

Appartement d'Arolla

Gérante: *Marie-Jo Diethelm, rue Champey 3, 2057 Villiers, tél. 032 853 43 74.*
29.12-2.1.07 *Marie-Jo et Hans Diethelm, tél. 032 853 43 74*
19-21 janvier *Pascal Sandoz, tél. 079 223 23 79*

Nos vétérans, fêtés le 4 novembre 2006

lors de l'assemblée générale à St-Aubin (photos Claude Tinguely)



50 ans: Hermann Milz



60 ans: Willy Pfander



60 ans: Henri Gerber



70 ans: Walter Meier

Heinz Hügli
route des Nods 54
2035 Corcelles NE



Les vétérans de 25 ans



Les vétérans de 40 ans

Section Neuchâteloise

Bulletin no 2 - février 2007

Club Alpin Suisse CAS



Rôtisserie
LA CHARRUE



Unique dans la région:
Viande sur le gril au feu de bois

Vivianne Mentha & Werner Bolliger
2063 Vilars
Tél. 032 852 08 52



Pierre Grosjean



Carrosserie
d'auvernier



Michel Abplanalp

Route des Gravieres 19 – 2012 Auvernier
Tél. 032 731 45 66

Une équipe dynamique à votre service

Visitez notre site Internet: www.carrosserie-auvernier.ch



2024 Saint-Aubin
Tél. 032 836 30 30
www.comina.ch

“Clos de Sans Souci”

François Détraz

Viticulteur-encaveur

Dîme 79 – 2000 Neuchâtel – Tél. et fax 032 753 59 12



**DOMAINE
E. DE MONTMOLLIN FILS**
2012 AUVERNIER

Grâce au CAS...
nos bouteilles atteignent les sommets!

Grand-Rue 3 – 2012 Auvernier
tél 032 737 10 00 – fax 032 737 10 01
e-mail: info@montmollinwine.ch

BULLETIN DE LA SECTION NEUCHÂTELOISE DU CAS

Club Alpin Suisse, section Neuchâteloise, 2000 Neuchâtel. Site Internet: www.cas-neuchatel.ch

Président: Werner Frick, Trois-Rods 10, 2017 Boudry, tél. 032 842 35 36, werner.frick@gmail.com

Rédacteur: Ruedi Meier, Racherelles 18, 2012 Auvernier, tél. 032 731 70 31, e-mail: tradalp@bluewin.ch

Gestion des membres: Valérie Maitre, rue des Coteaux 42, 2016 Cortaillod, tél. 032 730 50 26, e-mail: vmaitre@bluewin.ch

Changements d'adresses: Club Alpin Suisse, Case postale, 3000 Berne 23, e-mail: mv@sac-cas.ch

Impression: Imprimerie H. Messeiller SA, Saint-Nicolas 11, 2006 Neuchâtel, tél. 032 725 12 96

Assemblée mensuelle

La prochaine assemblée aura lieu le 5 mars 2007, dans notre salle habituelle du Faubourg de l'Hôpital.

PV de l'assemblée mensuelle

**du lundi 8 janvier 2007
à l'auditorium de l'Université**

Gestion des membres**Admissions:**

GEISER Beat, 1967, Neuchâtel, Individuel
JAMPEN Laurence, 1980, Montmollin, Indiv.
JUTZET Frédéric, 1973, Rueyres, Indiv.
KOLLER Astrid, 1978, Neuchâtel, Indiv.
MARECHAL Marc, 1977, Morteau, Indiv.

Salutations et ouverture de l'assemblée

W. Frick souhaite la bienvenue aux 84 membres présents pour cette première assemblée mensuelle de l'année. Il rappelle qu'une coupe de champagne sera servie après la partie officielle.

G. Boulaz remercie Jean-Philippe Patthey, qui anime la conférence de ce soir.

Du sable dans les voiles

Après un historique de ses nombreuses aventures dans presque tous les domaines du sport, partagées avec des sportifs réputés, Jean-Philippe Patthey nous emmène au bout du monde, en Australie. Son rêve était de réaliser la traversée nord-sud de ce pays grandiose, en char à voile. Avec l'aide précieuse de son fils et d'un ami de ce dernier, qui ont réalisé entièrement l'engin, cet aventurier nous fait partager une très agréable expérience avec beaucoup d'humour. Un tout grand merci à lui.

Communication du comité

Nous devons déplorer le décès subit de Mme Hélène Gédéon. Sa vie de clubiste est retracée par E. Meystre, par l'intermédiaire de W. Frick. Une minute de silence est observée en sa mémoire et nos condoléances sont présentées à sa famille.

Le bulletin de janvier comportait le programme annuel des cours et des courses de la section. Un complément peut être apporté à la commission des cabanes. J. Canale a

Délai ultime pour la remise au rédacteur des communications à paraître dans le prochain bulletin: **7 février 2007.**

Prochain comité: **19 février 2007.**

Préavis: **5 mars 2007:**

**« Le Zanskar au pas rythmé
par les grelots des mulets ».**

Un film de notre ami Jean-François Robert dit « P'tit Louis ».

Couverture: C'est au moins autant de neige que la rédaction souhaite à la course-igloo des 3 et 4 février de la section!
Course ALFA des 11-12 mars 2006.

Photo Alain Collioud

Nos cabanes:

Perrenoud / Saleinaz / Bertol / Alises

accepté de faire partie de cette commission, qui est toujours sans président; le comité serait très heureux si un membre acceptait cette fonction et attend des propositions.

Depuis vendredi dernier, tous les colloques sont transférés au café des Amis. L'accueil est très agréable.

Une interpellation de l'Association du Jardin botanique nous est parvenue, une pétition circule afin d'empêcher sa fermeture. Le livre de référence «Falaises du Jura» histoire de l'escalade, est en vente. Des membres de notre section ont participé à son élaboration: H. Hügli et R. Meier.

Le troisième trophée de Chasseral se déroulera le 20 janvier prochain.

Présentation des nouveaux membres

S'ils étaient tous venus, la salle serait trop petite. Ce ne sont pas moins de 36 personnes qui viennent rejoindre notre section. Environ 18 personnes ont fait l'effort d'assister à cette assemblée et sont accueillis par applaudissements.

Courses passées et à venir

J.-Cl. Lanz précise que le programme des courses 2007 est très étoffé. Celles qui se sont déroulées le week-end dernier ont eu de bonnes conditions d'enneigement. Les lundis d'Albertino et Sylvie ont redémarré aujourd'hui.

Jusqu'à la prochaine assemblée (le 5 mars 2007), ce ne sont pas moins de 40 courses qui sont proposées. Il suffit de consulter le programme et de se présenter au colloque ou d'appeler le responsable pour les inscriptions. J. Michel rappelle que pour la semaine H du 24.03. au 30.03.07, les inscriptions doivent lui parvenir avant la fin de ce mois.

Les groupes commentent ensuite leurs activités. Rien du côté des dames. Par contre, les Jeudistes se distinguent à nouveau par la quantité des courses effectuées et le nombre sans cesse croissant de participants. L'OJ et l'AJ, quoique plus modestes, ne sont pas restés inactifs.

Divers

J.-P. Randin rappelle qu'il reste encore quelques week-ends de libre pour le gardiennage de Perrenoud.

Notre président nous donne rendez-vous le 5 mars prochain, dans la salle rénovée du Faubourg de l'Hôpital.

La séance est levée à 21h55.

Pour le PV, Danielle Nobs

Préavis

Semaine de ski de randonnée H du 24 au 30 mars 2007, PD

La prochaine semaine de ski de randonnée «H 07» se déroulera dans le Valser-tal. Logement en chambres confortables à l'hôtel Alpina-Vals, à Vals. Cette région offre un grand choix d'ascensions de 3.30 à 5 heures. Prix de la semaine CHF 915.- en chambre double. Organisateurs: Jean Michel, André Meillard, Gilbert Broch. Nombre de participants limité à 18.

Renseignements complémentaires et inscriptions jusqu'au 28 janvier auprès de J. Michel, tél. 032 731 41 17, e-mail: suzean.michel@bluewin.ch.

Mont Ararat, Turquie du 15 au 25 août 2007

Les personnes pré-inscrites sont priées de confirmer leur participation. Quelques places sont encore disponibles.

Organisatrices: Rose-Marie Tanner, tél. 032 725 57 50 et Jacqueline Merlotti, tél. 032 754 37 40.

Courses du mois

Colloque: les vendredis à 18 h au Café des Amis, Quai Robert Comtesse 4, près de la patinoire de Neuchâtel. En règle générale, le départ des courses a lieu à Neuchâtel, l'endroit est choisi selon la course.

Chaque vendredi : cours de gymnastique pour tous.

Salle de gym du CPLN, de 19h à 20h. Organisatrice: Christine Favre, tél. 079 762 36 31; moniteur: Alain Bogdanski, tél. 079 360 66 23.

Vendredi 2 février: Balade au clair de lune, raquettes.

Randonnée facile à la découverte de nos paysages jurassiens. Rendez-vous à 18h00. Equipement: raquettes, bâtons et vêtements chauds. Pas de colloque mais renseignements et inscription jusqu'au 31 janvier par téléphone auprès de l'organisateur. Repas en métairie.

Organisateur: Etienne Uyttebroeck, tél. 032 853 64 87 ou 076 579 70 96.

Vendredi 2 février: Ski de fond au clair de lune, Jura-Fondue.

Rendez-vous à 18h00 au restaurant « Les Gümnenen » situé à Tête-de-Ran. Sortie d'environ 1h30 suivie d'une fondue. Attention, pas de colloque. S'inscrire jusqu'au 31 janvier. Organisateur: Marc Bélanger, tél. 032 731 64 84.

Samedi 3 et dimanche 4 février: Construction et nuit en igloos, ski de rando, nuit en igloo!

Ski de rando et (raquettes pour les intéressés). Repas (souper) et petit déjeuner dans une métairie. Le dimanche, exercices de recherches (initiation) avec DVA et rando. Organisateur: Edouard Fasel, tél. 032 757 13 73 ou 079 441 52 61; Dominique Gouzi, tél. 032 725 11 34 ou 079 621 28 07.

Samedi 3 février: Haute Corde, 2325 m, vallée de l'Avançon, ski de rando, F à PD.

1000 m de dénivellation, de 1270 m ou 1462 m. Possibilité d'aller encore à la Tour

d'Anzeindaz 2169 m, 200 m de dénivellation en plus. Organisateur: Roger Zimmermann, tél. 032 853 70 76 ou 079 679 96 17; Andreas Hutter, tél. 032 721 18 25 ou 078 788 99 37.

Dimanche 4 février: Albristhubel, 2124 m, ski de rando, F.

Départ du parking du Nid du Crô à 7 h pour Matten (St. Stephan). Dénivellation env. 1000 m. Prix env. CHF 25 à 30. Organisatrices: Sylvie Gossauer, tél. 032 842 45 44 ou 078 616 13 57; Françoise Schiltknecht.

Dimanche 4 février: A la découverte des traces dans la neige, balade en raquettes.

Région Jura. Précisions au colloque. Chacun se procure lui-même son matériel. Coûts env. CHF 10. Nombre de participants limité à 12. Organisateur: Martin Liberek, tél. 032 731 57 85.

Les lundis 5, 12 février: Rando du lundi.

Pour les sorties ski « rando du lundi » pas de colloque. Téléphoner jusqu'à 20h00 le dimanche. Le lieu sera déterminé en fonction des conditions météo et de l'enneigement. Organisateur: Albertino Santos, tél. 032 757 14 58 ou 079 275 13 59; Sylvie Gossauer, tél. 032 842 45 44 ou 078 616 13 57.

Samedi 10 et dimanche 11 février: Ski de rando dans la région d'Obwald.

Nuitée à la cabane privée de Jänzimmatt à 1637 m d'altitude. Samedi: montée au Mändeli 2060 m en 3 à 3.30 heures, depuis la route pour Mörlialp, point 1020 m. Difficulté de la course « F ». Le soir, montée avec les voitures à Mörlialp, puis au sommet avec les remontées mécaniques et descente de Jänzimmatt où nous faisons nous-mêmes le souper et passons la nuit. Dimanche: descente dans la vallée de Sörenberg, à Zopf 1360 m et mon-

ROBERT OEGELI SA

Eaux minérales · vins · bières · spiritueux
AVENUE FORNACHON 32 2034 PESEUX
TÉLÉPHONE 032 737 10 20 FAX 032 737 10 21



...pour la soif!

tée au Arnihaaggen 2207 m. Descente depuis le sommet par le versant NE si les circonstances le permettent. Difficulté Arnihaaggen selon guide « D ». Premier jour 1040 m de montée, deuxième jour 1240 m. Participation limitée à 11 pers. Prendre le sac de couchage (le matériel peut être déposé au refuge pour le deuxième jour). Organisateur: Philippe Aubert, tél. 032 852 02 52 ou 078 713 78 53; Heini Aepli, tél. 041 660 37 14 ou 041 666 97 07.

Samedi 10 février: Flöschhore 2079 m, Ski de rando. PD-

Alpes bernoises. Altitude de départ: 2000 m. Dénivellation montée: 1000 m. Dénivellation descente: 1000 m. Participation limitée à 10 (8 personnes + 2 organisateurs). Montée: de St. Stephan, suivre l'itinéraire du Wistätthorn jusqu'au P. 1401. Continuer vers le SE jusqu'à Chatzestalde (1557 m), traverser le Dürrenwaldbach. Monter à Eggmatte sur toute la crête N de Dürrenwald jusqu'au sommet. Descente par le même itinéraire ou si les conditions de neige sont bonnes, du sommet descendre le flanc en direction SW à Hind. Dürrenwald (1960 m) puis par la rive gauche du vallon, retrouver l'itinéraire de montée à Chatzestalde.

Organisateurs: Dominique Gouzi, tél. 032 725 11 34 ou 079 621 28 07; Aline Renard, tél. 079 796 94 38 ou 034 429 42 31.

Samedi 10 et dimanche 11 février: Cascades de glace. AD - D.

Précisions au colloque. Organisateur: Pascal Barberon, tél. 079 818 11 75 ou 032 731 03 45.



**Menuiserie
J.-Bernard RYTZ
1789 Lugnorre**

Tél. 026 673 19 72
Fax 026 673 24 78

Samedi 10 et dimanche 11 février: ALFA: Aventure neige au Chasseron.

Organisatrices: Verena Ravasio, tél. 032 841 13 59 et Nicole Perrin.

Samedi 17 et dimanche 18 février: Ski de rando dans le Chablais. AD.

Courses en fonction des conditions. Hébergement en dortoirs. Organisateur: Alain Tracol, tél. 024 481 30 25 ou 079 351 45 81.

Samedi 17 février: Ski de rando au Diemtigtal. PD - AD.

Le sommet sera fixé en fonction des conditions, le but étant de faire une course avec une jolie descente! Rendez-vous à l'entrée du parking du Nid-du-Crô. Départ à 7 h. Coûts env. CHF 30. Organisatrices: Florence Tanner, tél. 032 853 66 35; Isabelle Rüedi, tél. +33 450 412 029 ou 022 730 82 78.

Samedi 17 février: Arête des Somètres en hivernale.

Départ de la piscine du Nid-du-Crô à 8 h. Prévoir toute la journée! Longue arête rocheuse facile en été qui devrait être en glace et en neige pour la rendre plus intéressante... Matériel pour une course d'arête mixte, casque, crampons, piolet, sangles... Prix env. CHF 15. Organisateurs: Jean-Bernard Python, tél. 079 732 90 73 ou 032 730 17 42; Josep Solà i Caròs, tél. 079 768 98 00.

Samedi 24 et dimanche 25 février: Cours de ski hors-piste.

Ce cours s'adresse à toute personne désireuse d'améliorer sa technique de ski hors piste. Nous utiliserons les remontées mécaniques du domaine du Super-Saint-Bernard. Denis Burdet sera notre guide pour ce week-end. Participation limitée à 12. Précisions au colloque. Organisateurs: Sébastien Gerber, tél. 079 443 07 37; Denis Burdet, tél. 032 721 30 28.

Samedi 24 février: Mt Rogneux, 3084 m. PD.

Montée depuis Lourtier par la cabane Brunet (SW) puis par les longues pentes SW avant de rejoindre l'arête E du sommet,

1800 m de dénivellation. Descente par le même itinéraire. Long itinéraire alpin réservé aux bons skieurs alpinistes. Participation limitée à 10. Départ de Neuchâtel vers 5 h. Prix env. 30 CHF. Organisateurs: Emmanuel Onillon, tél. 032 852 06 45 ou 032 720 54 02; Josep Solà i Caròs, tél. 079 768 98 00.

Samedi 24 et dimanche 25 février: Le Diabley 2469 m, Dent de Morcles 2969 m. PD.

Traversée, déplacements en transports publics.

1^{er} jour: Départ de Dorénaz avec le téléphérique jusqu'à l'alpage d'Alesse (1124 m). Montée à la cabane Demècre (2360 m) en suivant la crête en passant par le Diabley (2469 m).

2^e jour: Descente sur le lac de Fully (2084 m). Montée à la Dent de Morcles (2969 m). Descente sur Ovronnaz (1400 m). Participation limitée à 8 personnes. Prix env. 100 CHF. Organisateur: Sandra Jaques, tél. 032 731 79 44 ou 079 659 79 44.

Courses passées

9 décembre: Aération des skis de fond, annulé

6 janvier: Ski de rando région cabane Brunet, 9 participants



Courses futures

OJ 1

3-4 février: Balade nocturne en raquettes ou à ski et nuit en cabane. Voir bulletin de janvier.

OJ 2

3-4 février: Freeride et cours de formation et prévention des risques liés aux avalanches. Voir bulletin de janvier.

10-11 février: Cascade de glace / ski free-ride dans le Val de Bagne **à*.** Course visant des personnes ayant déjà fait de la cascade de glace. Cascades région de Mauvoisin et ski freeride à Bruson si neige et glace il y a... Prix: 100.-. Organisateurs: Johan Martin, tél. 079 506 35 78 et Séb.

17-18 février: Ski de rando ou snow-board avec montée en raquettes *.** Le lieu sera défini en fonction des conditions. Un très bon niveau dans toutes les conditions de neige et une bonne condition physique sont requis. Organisateurs: Mirko Nagel, tél. 032 725 40 40 et Martin.

2-3 mars: Cascade de glace **. Le lieu sera défini en fonction des conditions. Prix: 60.-. Organisateur: Sébastien Grosjean, tél. 079 282 82 47.

Courses passées

Semaine d'escalade dans le Gard 7-15 octobre 2006

Un samedi matin presque comme les autres, une bande de beuffiots se réunit au Centre des Loisirs, à Neuchâtel, pour une petite virée dans le Gard, dans le sud de la France. Mais ! Farlight manque à l'appel ! Heureusement, nous sommes là pour le sortir du lit, et aller le chercher chez lui. S'en suivit un pseudo-long voyage en bus, où la fameuse phrase « C'est quand qu'on arrive ? » fut prononcée maintes et maintes fois. Après un plein d'essence foireux, une longue sieste, quelques paquets de biscuits et trois arrêts-pipi, nous débarquons dans un charmant petit camping, où nous montons nos tentes. C'est sans doute la première fois que la tente cuisine bénéficie de l'eau courant à l'intérieur ! Un passage au supermarché s'impose. En chemin, nous visitons un site de grimpe qui vaut ce qu'il vaut, et dans lequel nous n'irons jamais, mais nous ne l'apprendrons qu'en fin de semaine.

Le dimanche matin, c'est la petite boulangerie du coin qui nous réveille. Ce matin, il fait super beau, et c'est over-motivés que nous partons pour un coin archi-chouette, au rocher fortement plaisant et bizarrement rouge. On est tous complètement en forme et nous perçons comme des dingues. A ce rythme-là, les 1,5 litres d'eau partent vite et c'est la sécheresse. Heureusement, nous savons tirer des enseignements de nos erreurs. La phrase du jour: « Rotidjou si c'est beau ! » Cette journée se termine par une soirée où s'enchaînent planification et ciblage, action et sprint enragé puis finalement capture et retournement de situation. C'est ce soir-là que le piège à ls... euh !... à ours ! nous fut enseigné.

Le lendemain, c'est avec minimum 4 litres d'eau par personne que nous partons en vadrouille, forts de nos expériences de la veille. Nous débarquons dans un secteur plutôt dalle, qui nécessite des bons placements de pieds et avec des traversées qui font-peur. Dans l'après-midi, nous migrons vers un autre secteur. Là se trouve une paroi « relativement verticale », couverte de colonnettes à en tomber, bref, le truc vraiment superbe. La phrase du jour: « Mais non ! C'est pas à toi de faire atout ! ».

Le mardi matin, c'est à Collias que nous nous dirigeons, pour une journée de grimpe, baignade, tiré à la corde et bloc « cul-trempe » super jolie. En effet, ce site de grimpe se trouve juste à côté de Gardon - on se croirait en Ardèche. Après quelques voies sur le rocher super bizarre et une bronzage-session, Vincent et Johan tentent de faire une tyrolienne au-dessus de la rivière - « Ah ! Elle a fière allure ! » - mais le projet se termine en un lamentable échec - « Tiens, pourquoi ça marche pas ? ». La corde est quand même utilisée pour deux ou trois catapultages. Il ne faut pas partir trop tard, car quelques truites attendant d'être pêchées. Une fois rentré au camping, pour se maintenir en forme après cette partie de pêche vraiment sport, nous jouons au rugby. Ce soir-là, points de croix, assaisonnements, pseudo-grosse(s) gaffe(s) et entraînement de Krav' maga sont pratiqués. La phrase du jour: « Alles gut ! » (à prononcer « Alles guât »).

Mercredi, nous allons à Russan. La marche d'approche, de 35 minutes - ah ! ça calme ! - ne nous empêche pas d'apprécier la beauté du rocher et du paysage, quelque peu gâché par des tirs militaires. Les ravins rendant la chose un peu dangereuse, si bien que les bonnes idées s'enchaînent - « Tu crois que c'est vraiment une bonne idée ce que tu es en train de faire ? » (spécial délicatesse au futur constructeur de bombe). Le soir, en pénurie de pistaches, nous rendons visite aux Mousquetaires. En sortant, Christian et Jonas croisent « par hasard » le surveillant du magasin - on se demande bien pourquoi - qui demande à Christian d'enlever son t-shirt qui-fait-bip-bip. Heureusement, ce dernier est complètement open: « J'enlèverai tout ce que vous voudrez... ».

Au matin du sixième jour, qui voit-on?!? Pascal! Ayant fini de recoller sa bibliothèque, il s'est permis de venir grimper avec nous. Le site de grimpe où nous allons, plutôt orienté dalle, est fort intéressant, mais pas que pour nous. Les abeilles, ayant élu domicile dans « le rouge et le noir », attaquent Tom-Tom et Petite Chose, qui s'en tirent avec une généreuse collection de dards. Une partie de carte s'impose ! Plus tard, le nouveau monde nous ouvre ses bras - ou plutôt ses superbes colonnettes - et un nouvel entrain secoue le groupe. Les 6b+ s'enchaînent et se travaillent ! Le soir, « la Salade ! » fait son entrée, suivie d'une interminable suite de mots savants, d'Alexandrins, de chants marins, de parodies plus ou moins catholiques, de jeux pour fêtes d'anniversaires, de brûlures au nez et, bien plus tard, de bombardements de chaussures.

Vendredi, après avoir perfé dans trois superbes voies (6a, 6a+, 6b) en dalle bien physique, Aline, Vincent et Johan choisissent de nous quitter. Heureusement, la phrase: « Qu'est-ce qu'on rit, quant on est bourge ! » continuera à nous tenir chaud au cœur pendant la visite au Décathlon.

L'avant-dernier jour, nous retournons au Nouveau Monde pour s'exploser sur un bon 6b+ bien physique. On sent bien que la fin est proche, et que ce n'est plus le moment de penser à s'économiser, la preuve: Friz et Phailaïpe enchaînent un 7a+ - « espèce de

sale machin!». Le soir, au pied des voies, nous admirons le coucher du soleil, un brin nostalgiques.

Le dimanche, au réveil, une tente s'est déplacée d'un bon mètre. Il y a de quoi se poser des questions! Le pliage des tentes, c'est pas spécialement le bonheur. Néanmoins, le pliage de la tente-cuisine se fait rapidement, et nous en profitons pour se faire un bon rouleau de printemps à l'Is. Puis, hop! départ jusqu'en Suisse, après cette semaine absolument incroyable et riche en gros rires massifs!

Maître Tcha-Pong

Divers

Peu de neige et de glace au moment où j'écris ces lignes... espérons qu'il en sera autrement lorsque vous les lirez!

Aurélie

Groupe féminin

Pas de colloque, renseignements et inscriptions auprès de l'organisatrice.

Activités à venir

Sa 3 février: La Robellaz, ev. raquettes, avec Ida Gummy, tél. 032 731 11 77.

Je 8 février: La Vue-des-Alpes, ski de fond ou marche, avec Eliane Meystre, tél. 032 853 32 77.

Ma 13 février: Niederhorn, marche hivernale, avec Vèrène Frick, tél. 032 725 32 50.

Sa 17 au sa 24 février: Celerina, semaine d'hiver, complète.

Sa 3 mars: Boucle du Bas-Val-de-Ruz, avec Eliane Meystre, tél. 032 853 32 77.

Pas d'assemblée du Groupe féminin en février.

Prochaine assemblée le mardi 27 mars à 19h30 à l'Écluse 18.

Les **Activités passées** de décembre et janvier paraîtront ensemble dans le prochain bulletin.

Cabane de Susanfe 18-19 juillet 2006

Privées de cette course par la pluie en 2005, les mémés n'allaient pas y renoncer cette année pour cause de canicule, et pourtant...

Parties en fanfare de Champéry, elles atteignaient le Grand-Paradis en moins d'une demi-heure. Ravies d'entrer dans la forêt, elles attaquent gaiement la montée, admirent le paysage et les fleurs, laissent les bolets aux autochtones; elles ont tout le temps. Sagement, elles s'arrêtent chaque fois que l'une se sent épuisée par les ardeurs de Ra, et terminent trempées la partie dite facile jusqu'à Bonavau, plus de 3 heures au lieu d'une heure!

A ce rythme, arriveront-elles à la cabane avant la nuit?

Revigorées par la fraîcheur des gorges de la Sauffla, elles escaladent les gradins menant au Pas d'Encel et accèdent avec soulagement au vallon asséché de Susanfe. Des nuages camouflent le soleil, c'est bien agréable pour grimper dans ce pays aride. Le tonnerre gronde de temps à autre, si bien qu'elles sont ravies d'entrer dans la cabane où l'accueil est très sympathique. Le temps de se laver et d'admirer la vue, c'est l'heure du souper qu'un chamois observe de son arête. Un dernier tour pour admirer le coucher de soleil et dodo pour tous.

Mercredi matin, départ pour le col de Susanfe dans la douceur matinale, moraine, fleurs et verdure nous accompagnent un moment puis le chemin serpente parmi des blocs de pierre dotés d'une belle face blanche et lisse, suit ensuite une terre brune foncée illuminée par des éclats de pierre brillant au soleil et nous mène au col: quelle splendeur! Autour de nous se dressent des centaines de pointes de toutes formes, de toutes couleurs, à l'infini et, à nos pieds, le minuscule lac de Salanfe. Tout près, une sorte de gros tonneau de métal attire le regard, on ouvre la porte: il contient un lit et une table!

Nous descendons dans les rochers, parcours un peu vertigineux, et voilà que la première ne voit pas un signe et s'engage sur un chemin qui s'avère délicat, les autres suivent. Arrive à ce moment la première rencontre du matin qui nous signale que le sentier passe plus haut dans le rocher ; les deux dernières remontent sur le chemin, les deux premières traversent un ruisseau puis un éboulis pour les rejoindre, mais la troisième s'obstine à descendre, n'arrivant pas à traverser. Josette part à son secours et une heure plus tard, toutes les cinq se retrouvent saines et sauvées pour terminer la magnifique descente sur le lac. Après ces émotions, un pique-nique s'impose au premier coin d'ombre, sous les maigres mélèzes du bord de l'eau.

Petite promenade jusqu'à l'auberge, une marmotte nous accompagne un moment en contrebas, et descente finale (oh ! regarde ce serpent, je n'en ai jamais vu avec d'aussi beaux dessins, nous entourons toutes la couleuvre pendant qu'Ida la photographie) jusqu'à Van d'en Haut où nous plongeons avec délice nos pieds dans l'eau de La Salanfe. Descendre encore sur Salvan à pied ? Ah non, les mémés sont échaudées !

Miarta Chevroulet

PS. Vérification faite, c'était une vipère qui dormait sur le bord de la route.

La Chaux-de-Fonds – St. Imier **2 novembre 2006**

Cinq clubistes se retrouvent à la gare de Neuchâtel prêtes à affronter courageusement une bise rafraîchissante. Les gants, bonnets et écharpes ont eu le plaisir d'admirer les teintes lumineuses de l'automne et les herbes givrées formant des tapis de fleurs blanches.

Parties de la Chaux-de-Fonds, gare de l'Est, nous avons gagné le Bas-Monsieur et la Cibourg. Après avoir pique-niqué au grand air, nous nous sommes réchauffées à l'Auberge de la Puce, à la Puce, voyons. Deux d'entre nous raccourcissent le trajet en descendant sur Renan. Les trois autres s'en-

traînent après l'Assesseur dans la combe raide à souhait en direction de St. Imier, s'amusant à piétiner un profond tapis de feuilles de hêtres très sèches.

Merci à Eliane M. pour l'idée de cette course de 4.5 à 5 heures dans une région que certaines ne connaissaient pas.

Eliane L.

Balade de décembre **7 décembre 2006**

Parties chercher le soleil sur les crêtes, nous le trouvons au Val-de-Ruz alors que les nuages jouent autour des sommets. Cécile propose d'improviser une balade dans le val-lon. Nous parquons la voiture au Site de Cernier, découvrons le bâtiment du Mycorama puis nous nous dirigeons vers le bois d'Yé. Le soleil brille, les champs forment des damiers noirs et verts, une tache de neige éclaire le Chasseral et les Alpes se profilent au loin, quel beau pays !

Arrivées à la piscine, nous choisissons la direction d'Engollon. Josiane nous parle de l'église, nous profitons d'aller la voir et, à tout hasard, essayons la poignée de la porte, elle s'ouvre ! Un artisan travaille à la restauration des lieux ; pour nous, il éclaire les fresques, présente celles du XII^e siècle et celles de la fin du XIV^e. Les teintes sont douces, les dessins surprenants, un peu sauvages, d'une belle simplicité.

Puis nous descendons au bord du Seyon dont nous suivons dans l'ombre les méandres jusqu'à la Borcarderie. De là, nous remontons au soleil ; arrivées au replat, nous prenons le chemin de Lan-

COMTESSE STORES



STORES EXTÉRIEURS ET
INTÉRIEURS

RÉPARATION TOUTES MARQUES

EXPOSITION PERMANENTE

CORCELLES/NE TÉL. 032 731 84 77

doyeux, admirons le val sous un autre angle et la lumière déjà rasante de la fin de journée. Nous passons par Fontaines où les villas continuent à pousser comme des champignons (d'où l'idée du Mycorama?), suivons un bout la belle allée qui mène à Chézarard puis regagnons le site par les chemins de traverse.

Quelle belle balade ! Nous avons bien marché. Merci Cécile et Josiane.

Miarta

Le coin des Jeudistes (H)

*Pour chaque course en cas d'incertitude appelez l'organisateur **la veille de la course dès 17 heures**, sinon la course a lieu comme annoncée. Si le programme ne prévoit pas la possibilité d'une course réduite se renseigner auprès de l'organisateur.*

1^{er} février: Les Bugnenets.

08.30 Parking La Borcarderie puis café à l'Auberge des Bugnenets. Ski de piste et ski de fond au choix des participants. Repas de midi à l'Auberge des Bugnenets. Organisateurs: André Tosalli, tél. 032 841 29 01 pour le ski de piste, Edgar Renaud, tél. 032 730 55 21 pour le ski de fond.

8 février: Les Diablerets.

06h45 Parking de Robinson. En voitures aux Diablerets. Indiquer le nombre de participants au tél. 079 438 01 47.

08h30 Restaurant de la Potinière, café et distribution des abonnements (annoncer si réductions). Ski secteur Meilleret. Dîner aux Mazots puis ski. Organisateur: Pierre Comina, tél. 032 835 15 31. Dès le 15.2.: 024 492 31 56 ou 079 435 01 47.

8 février: Entre deux Monts.

08h30 Rochefort. En voitures à la Grande Joux (arrêt aux Ponts-de-Martel: café au rest. du Cerf). A ski de fond jusqu'à Entre-deux-Monts, dîner au rest. Relais des Chasseurs. Retour par le même itinéraire. Organisation: Jacques Bonnet, tél. 032 731 71 33.

15 février: Bec-à-l'Oiseau.

09h15 Vue des Alpes, café. A ski de fond par Mont Perreux, Les Sagnettes, Le Bec-à-l'Oiseau, dîner. Retour par la Chaux d'Amin. 3h30 env. Organisateur: Henri Perriraz, tél. 032 724 66 04.

22 février: La Cuisinière.

08h30 Parking du Port St.-Blaise. En voitures à Prés d'Orvin, café au Rest. le Grillon puis à Métairie de Prêles.

A ski de fond par Bois Raiguel, Pierrefeu, Pont des Anabaptistes, La Cuisinière. Repas et retour par la Gléresse, Place Centrale. Organisateur: Nagolet. Tél. le Grillon 032 322 00 62.

1^{er} mars: Franches-Montagnes.

8h30 Parking de Boudevilliers. En voiture à La Ferrière. Café. A ski de fond par Les Bois au Noirmont. Dîner. Retour par un autre itinéraire. Env. 4.30 heures (possibilité de retour partiel en train). Organisateur: Georges Crevoisier, tél. 032 725 27 06 / Jean-Pierre Racle, tél. 032 753 37 36.

17 au 23 mars: Semaine de ski aux Ménuires. Complet.

Rappel: Colloque mercredi 28 février, 16h00, Café des Ailes Colombier, tél. 032 841 21 98. Remettre à l'occasion une copie de la carte d'identité pour le forfait ski. Organisateur: Jean-Pierre Racle, tél. 032 753 37 36.

Courses passées

7 déc.: Musée alpin, Berne, 39 participants

14 déc.: Fête de fin d'année, 89 part.

21 déc.: Rochats-Ronde Noire, 41 part.

28 déc.: Bise de Cortébert, 39 participants

Courses des aînés

(ont participé aux courses ci-dessus sauf)

7 déc.: Concise, Corcelles, 13 part.

21 déc.: Chambrélien, Belvédère, Pré Vert, 15 participants

Pourquoi cabane « Perrenoud »

Même après « l'Année des cabanes », il est intéressant de savoir d'où vient le nom de notre cabane Perrenoud.

Il y a un siècle, nos prédécesseurs ont exprimé le désir d'avoir un lieu de rendez-vous dans le Jura et proposé la construction d'un chalet qui servirait aux réunions « hors les murs ». Cependant l'argent faisait défaut jusqu'au moment où le groupe de ski de la section constitua un premier capital grâce au produit de conférences. Puis, en 1919 un legs de CHF 10'000 de feu M^{lle} Laure Perrenoud, destiné à la construction d'une cabane dans un endroit du choix de la section et devant s'appeler « cabane Perrenoud », permit de concrétiser le projet. Vu les coûts d'une construction dans les Alpes, une commission décida d'acheter un terrain situé dans la région du Creux-du-Van, au point dénommé « Crêt-Teni ». Après bien des négociations, un terrain d'une superficie de 3'850 m², valant CHF 0.15 le m² fut acquis de MM. Pierre-humbert et Gaillé. L'architecte Louis Bura élabora un projet devisé à CHF 35'000 et une souscription ainsi qu'une vente suffirent à combler le reste du budget. Le premier coup de pioche fut donné le 15 mai 1921 et l'édifice inauguré le 25 septembre 1921 en présence de plus de 150 clubistes ! A l'époque, la section comprenait 343 membres, dont 41 pour la sous-section Chasseron.

La description de l'époque mentionne que la cabane occupe un emplacement idéal et que « l'on ne peut rêver un champ d'excursion plus favorable aux skieurs ». « On y accède aisément en deux heures et demie depuis Noiraigue, en trois heures de St-

Aubin » ! Mentionnons encore la présence d'une piste de saut à la Rougemonne.

L'édifice initial n'a pas subi de transformation depuis sa construction et on ne peut s'empêcher de mentionner la description des toilettes dans les comptes rendus de l'époque : « les WC sont installés avec un luxe qu'on n'a pas l'habitude de rencontrer sur ces hauteurs ».

Les recherches menées aux Archives de l'Etat et aux Etats Civils des communes d'origine m'ont appris que Laure Perrenoud se prénommeait « Laure-Marie-Louisa » ; qu'elle était originaire de La Sagne, des Ponts-de-Martel et de Brot-Dessous, née le 22 février 1865 à Neuchâtel et décédée célibataire (et sans profession) le 10 mars 1919 à la Clinique du Crêt. Son père se prénommeait Louis-Auguste ; si cette indication peut permettre à un lecteur de fournir d'autres renseignements sur cette famille, l'auteur de ces lignes lui en serait très reconnaissant ! En effet, quelle motivation se cache derrière le legs d'une partie de la fortune de M^{lle} Laure Perrenoud en faveur d'un club qui était à l'époque exclusivement réservé aux hommes ? Le mystère reste complet, ... on peut imaginer un don en souvenir d'un membre de sa famille, un père, un frère, un neveu, ... un homme dans tous les cas !

Merci à Hermann Milz de sa précieuse collaboration.

Jean-Paul Randin

La montagne – vue et vécue

Le Festival du Film des Diablerets offre une belle opportunité pour combiner les deux manières d'aborder la montagne. Ce festival, qui existe déjà depuis une bonne trentaine d'années, est une création de personnalités de la Télévision Suisse Romande, en lien avec les guides de montagne de la région et le Club Alpin Suisse

(qui y délègue un représentant pour le jury et offre deux des huit prix décernés).

L'édition 2006 a connu un record d'inscriptions d'œuvres cinématographiques : 140 réalisateurs ont soumis leurs productions, dont 20 ont été retenues en compétition. Ces films recouvrent trois domaines : montagne, exploits et environnement. En

plus il y avait deux soirées consacrées au freeride et aux sports extrêmes. Si l'un ou l'autre de ces films a déjà été présenté à la TV ou en salle, la majeure partie sera très difficile à voir ailleurs qu'aux festivals spécialisés. Le film « Harvest Moon » de Stephan Siegrist, dont l'un des principaux acteurs est Denis Burdet, moniteur apprécié de notre OJ, a été doublement primé, avec le Grand Prix et le Prix du CAS.

Les projections ayant lieu en soirée à raison de trois à quatre titres, toute la journée est à disposition pour vivre soi-même la montagne. Les Diablerets, station de montagne qui a connu un développement raisonnable, jouit d'une nature encore bien préservée. Un vaste réseau de sentiers de randonnée en montagne parfaitement balisés est complété par des courses glaciaires au départ du téléphérique « Glacier 3000 ». Le refuge de Pierredar, dans le cirque sauvage du Creux du Champ, est un but d'excursion assez sportif. Les alentours de la cabane des Diablerets (station intermédiaire du

téléphérique) offrent un site d'escalade riche en voies faciles à difficiles dans une situation exceptionnelle, ainsi qu'une via ferrata bien connue. D'autres escalades, plutôt exigeantes, se trouvent dans le secteur « Col du Pillon » (23 voies de 5c à 6c). Tous les ingrédients sont donc réunis pour passer une, deux, voire plusieurs journées bien remplies, combinant sport et culture. Les possibilités d'hébergement vont du camping ou tipi à l'hôtel ****, en passant par des « Bed & Breakfast ». Le festival 2007 aura lieu en août. La formule pourrait subir des modifications, je vous proposerai de nouvelles informations en temps voulu.

Ruedi Meier

Références:

www.fifad.ch

www.diablerets.ch

Guide des Alpes et Préalpes vaudoises, Maurice Brandt, CAS

Plaisir West, Jürg von Känel, Filidor

Récits de courses « Section »

Randonnée pédestre au clair de lune (course des six sections)

10 juin 2006

Félicitations à la commission des courses et à notre comité d'avoir programmé cette course inhabituelle, originale et amicale puisqu'elle était destinée à resserrer les liens avec nos sections amies du Locle, de la Chaux-de-Fonds, du Val de Travers, de Saint-Imier et d'Yverdon. Pour cette même date, Swiss Rando a lancé la « randonnée au clair de lune », organisée dans toutes les stations de vacances.

Pourquoi nos clubistes ont-ils dénigré cette proposition? Les matches du mondial? La peur de la nuit? La peur du lynx?

Nous nous réjouissons, la course fut annulée, qu'importe, nous la ferons quand même. En nous inspirant du récent exploit de Pascal Degen qui relia en une étape le point le plus bas de la Suisse, au Tessin, avec le sommet le plus haut, la Pointe

Dufour, nous décidons de partir du niveau du lac pour relier un des hauts sommets de notre canton, le Soliat.

C'est à l'embouchure de l'Areuse que fut donné le départ, ce samedi à 23 h, aux onze participants. Traversée de Boudry en rangs serrés, Belmont, Perreux. Avant minuit nous attaquons la face E de la Montagne de Boudry.

N'ayant pas voulu nous charger de crampons ni de vis à bois, nous laissons de côté la voie directe pour suivre l'itinéraire plus long des zigzags. Afin de ne pas nous perdre dans ce dédale de sentiers et chemins de débardage, nous avons soigneusement noté les altitudes exactes des virages pour décider à l'altimètre les changements de direction.

C'est sans problèmes que nous atteignons le Pré aux Favre où une halte pique-nique est bienvenue. Durant toute la montée la lune a joué à cache-cache derrière les cimes des sapins et les lumières des villages nous délimitaient le pourtour du lac. Toutes ces

lampes allumées inutilement à 2 h du matin, impressionnant. Personne ne pense aux économies possibles.

De nuit, la vue étant limitée, c'est l'ouïe et l'odorat qui se développent. L'odeur de résine à l'approche d'un tas de bois, plus loin c'est l'odeur des fleurs de sureau. Je retrouve l'ambiance des 100 km de Bienne la nuit et celle des étapes nocturnes du Paris-Dakar.

Désireux d'arriver à la cabane Perrenoud pour photographier le lever du soleil, nous n'avons pas forcé l'allure et c'est d'un pas tranquille que nous passons devant la Grand Vy, la Baronne pour arriver au but à 4 h du matin. C'est un peu vite. Le temps de mettre des habits secs et d'attendre sur le banc pour faire nos photos mais la bise est si violente et froide que nous entrons sans bruit dans notre cabane.

Averti, le gardien n'avait pas fermé à clef et nous avait préparé sur la table un thermos d'eau chaude, du lait, café, confiture, saucisse sèche et pain. En chaussettes avec lampe de poche, discrètement nous allons nous coucher jusqu'à l'heure du déjeuner.

A 8 h petit-déjeuner et départ toujours en rangs serrés pour le sentier du Single, la Ferme Robert et les Gorges de l'Areuse. A la Ferme Robert les absents auraient pu participer à cette fête (dans le cadre du 40^e anniversaire de la Protection des Crêtes) et admirer les nombreux stands.

En conclusion : nuit merveilleuse, nuit lumineuse comme dans les chants de Noël, belle et chaude journée pour redescendre.

Nombre de participants : onze si l'on compte mes dix doigts de pieds et moi puisque j'étais tout seul, raison pour laquelle je vous ai dit : tous en rangs serrés.

A bon entendre.

Daniel Besancet

**Fletschhorn 3919 m
et Lagginhorn 4010 m
15-16 juillet 2006**

C'est un groupe de six qui est parti faire cette jolie traversée. N'ayant pu obtenir des places à la cabane du Weissmies, nous sommes donc partis dans l'idée d'aller camper au pied du Fletschhorn.

DEFI



montagne

Solderie permanente
Rabais de 20 à 50%

Grand Rue 2, 2034 Peseux
Tél. 032 731 14 39

Ouverture:
Mardi à vendredi
9-12h / 14-18.30h
Samedi 9-16h

Toutefois, en arrivant en haut du téléphérique à Hochsaas, nous apprenons qu'un groupe s'est désisté et nous pouvons donc dormir dans la nouvelle cabane.

Le lendemain matin, après une petite descente, nous rejoignons le glacier qui permet de rejoindre le Fletschhorn. Après, nous traversons jusqu'au col qui donne accès à l'arête amenant au Lagginhorn. C'est vraiment avec de la jolie grimpe que nous arrivons au sommet. La descente se fait par la voie normale. Ensuite, nous rejoignons le téléphérique pour aller boire une bière à Saas Grund.

Merci aux organisateurs !

Emmanuel Onillon

**(Bergsee – Göschenen)
à Hintisberg
19-20 août 2006**

(voir photos en page 40)

Les caprices de la météo nous demandent tout simplement un peu de souplesse. A la place de partir pour Göschenen et le Bergsee, nous voilà en route pour le Hintisberg. Si les prévisions se confirment, ce changement de cap nous permettra de grimper en tout cas le matin et le début de l'après-midi, et peut-être même jusqu'au soir.

En montant le chemin vers les voies je me rends déjà compte qu'effectivement « peu de sites d'escalade peuvent rivaliser avec Hintisberg sur le plan du panorama ». C'est époustoufflant : l'Eiger, le Mönch et la Jungfrau se trouvent en face. Même si leurs sommets disparaissent dans les nuages, ils nous laissent deviner la splendeur du trio et nous

invitent sur les sentiers d'une ascension rêvée de la face nord.... Mais nous sommes là, au pied des voies, prêts à relever le défi de PRIMAVERA. Dans un calcaire d'une beauté remarquable, nous progressons de longueur en longueur, parfois juste un peu surpris par les cotations : ce qui nous semble facile est coté plutôt difficile et inversement..., mais peu importe, nous nous régalons de la vue splendide, du silence mélangé au son des cloches et de la richesse des prises.

Après le pique-nique, la clémence du ciel nous permet même de nous lancer dans une autre longue voie. Nous choisissons ZICK-ZACK. Heureusement Vincent est là pour nous ouvrir les longueurs les plus difficiles, alors qu'une certaine fatigue se manifeste. Cette voie est magnifique et par endroit elle est capable d'arracher des cris de guerre à Vincent qui se surpasse de créativité pour inventer de nouvelles combinaisons de gestes.

Nous terminons la journée, fatigués, mais en beauté et remplis de la sérénité des lieux....

Béatrice Zozkind

**Semaine ALFA Vaucluse /
Dentelles de Montmirail
du 7 au 14 octobre 2006**

(voir photos en page39)

Samedi matin, on est tous partis pour le Vaucluse dans le sud de la France.

On est arrivé en fin d'après-midi, les uns après les autres, et nous avons tous monté nos tentes. Ensuite on les a déplacées de l'autre côté du camping, parce qu'un monsieur trouvait qu'on faisait trop de bruit.

Le lendemain, on est tous allé grimper aux Dentelles de Montmirail, dans un très joli endroit, après 45 minutes de marche. Rentrés au camping, les enfants ont profité de se baigner dans la piscine, qui avait 16°.

Lundi, nous sommes allés grimper dans un petit endroit très joli (une vallée sauvage) qui avait une grande place au bas des voies : super ! Cela a permis à ceux qui ne voulaient plus grimper de se suspendre



**OPTIQUE
MARTIN LUTHER**

**Opticien diplômé
Place Pury 7
2000 Neuchâtel**

Tête de Ferret 6 janvier 2007

aux arbres, faire des maquettes avec la terre, les cailloux et les bouts de bois ou simplement discuter.

Le soir, au camping, tous les enfants (de 6 à 17 ans) ont joué à « police et voleur », comme tous les soirs du reste.

Mardi matin, nous nous sommes rendus au marché de Vaison-la-Romaine, à 5 min du camping : c'était super. L'après-midi, la plupart des enfants et quelques adultes sont restés relax au camping ; les autres sont retournés grimper.

Mercredi et vendredi, on est retourné faire de l'escalade dans les Dentelles de Montmirail, mais là, nous avons fait d'autres dentelles, c'était super (moulinettes, montées en tête, descentes en rappel... etc.) ; quelques adultes sont allés faire une voie de plusieurs longueurs.

Jeudi, nous avons été marcher dans les Gorges de la Nesque durant 3 ou 4 heures. Nous avons pique-niqué au fond des gorges, dans la forêt, il y avait une chapelle construite sous le rocher. Nous avons fini la marche en arrivant dans un joli village où nous avons bu un verre sur la terrasse d'un restaurant.

Samedi, nous avons démonté nos tentes et rangé les affaires et chacun est rentré chez soi.

Nous garderons un excellent souvenir de ces vacances au soleil.

Inès et Mariana Collioud

En cette journée des Rois, tout a commencé au Relais du Grand-St-Bernard avec la désignation du roi de la journée par une galette et un café. Le roi désigné se verra contraint de porter la couronne pendant toute la course !! A ce petit jeu, c'est notre ami Pierre qui fut le plus chanceux !

Vu le danger d'avalanche marqué, la Tête de Ferret s'est transformée en ski au-dessus de la cabane Brunet. Soleil généreux et neige poudreuse nous ont accompagnés pendant la journée. C'est sur une colline aux alentours de 2'600 m d'altitude que nous décidâmes d'enlever nos peaux.

Dans une ambiance bon-enfant, tout le monde décida de faire les plus belles traces dans cette superbe poudreuse ! A ce jeu-là, c'est Andreas qui reçut la palme grâce à l'applaudimètre ! (Un autrichien de plus...) La récompense suprême fut : bière pression pour tout le monde... ou presque... à la cabane Brunet !

La descente fut presque un jeu d'enfant, grâce à la route qui nous permit de descendre jusqu'aux voitures. Mais Yann, dans un style dont il y a le secret, s'est fait l'auteur d'une belle cabriole dont son épaule se souvient encore !

Grâce à cette super ambiance, et à un bon niveau de ski de randonnée de tous les participants, votre chef de course se réjouit de vous retrouver une prochaine fois dans les pentes enneigées de nos magnifiques paysages.

Roger Zimmermann



entreprise de ferblanterie
installations sanitaires
étanchéité souple
paratonnerre

tertre 30
2000 neuchâtel
tél. 032 724 63 93
fax 032 721 15 83

†Hélène Gédéon

Nous avons appris avec beaucoup de tristesse le décès d'Hélène Gédéon, membre du Groupe Féminin du CAS, section de Neuchâtel. Nous ne pouvions pas imaginer que la maladie progresserait si rapidement, entraînant son décès soudain.

Nous gardons d'Hélène le souvenir d'une amie chaleureuse, dont le tempérament alliait harmonieusement la fermeté et une grande douceur. A l'époque où se réalisait la fusion entre la « Section Chaumont », formée exclusivement de femmes issues du Club suisse des Femmes alpinistes, et la section Neuchâteloise du CAS, Hélène a su garder le cap. Grâce à elle, cette transition, qui avait créé quelques remous, a pu s'achever dans la sérénité et à la satisfaction de toutes. Aujourd'hui, nous tenons à exprimer toute la reconnaissance que nous devons à Hélène pour sa présence apaisante et son action efficace dans notre Groupe.

EM

Nos cabanes ce mois

Cabane la Menée

<i>Gérante:</i>	<i>Martine Jeanmonod, Chasseran 9, 2056 Dombresson, tél. 079 793 21 51.</i>
3-4 février	Catherine Oliveira, tél. 032 853 49 67
10-11 février	Martine Jeanmonod, tél. 079 793 21 51
17-18 février	Roger Zimmermann, tél. 032 853 70 76
24-25 février	Vincent Buchs, tél. 078 621 83 45
3-4 mars	François Jeanmonod, tél. 032 853 42 36

Cabane Perrenoud

<i>Gérant:</i>	<i>Jean-Paul Randin, Potat-Dessus 13, 2016 Cortaillod, tél. 032 842 16 50.</i>
3-4 février	Jean-Michel Maire, tél. 032 846 22 94, réservation 25 places
10-11 février	Bernard Huguenin, tél. 032 732 84 46, réservation 15 places
17-18 février	Roland Rahier, tél. 021 652 89 85
24-25 février	François Jeanmonod, tél. 032 853 42 36
3-4 mars	Mario Borgès, tél. 032 842 30 40

Chalet des Alises

<i>Gérante:</i>	<i>Josette Durgnat, Planches 4, 2016 Cortaillod, tél. 032 842 28 81.</i>
-----------------	--

Appartement d'Arolla

<i>Gérante:</i>	<i>Marie-Jo Diethelm, rue Champey 3, 2057 Villiers, tél. 032 853 43 74.</i>
2-4 février	Hermann Geier, tél. 079 225 25 31
5-8 février	Anne-Françoise Hennard, tél. 079 775 44 85
10-11 février	Alain Vaucher, tél. 032 842 25 61
16-18 février	Robert Wetli, tél. 032 853 49 18
24 févr.-4 mars	Aymone Heger, tél. 079 228 55 62

Que pensez-vous de quelques jours de ski à Arolla?

Saviez-vous que notre section possède un très joli
Appartement à Arolla?

Logement pour 6 à 8 personnes. Possibilité de location pour quelques jours ou semaine.
Pour tous renseignements contactez
Marie-Jo Diethlem, tél. 032 853 43 74



comminot
optométristes s.a.

**Les nouvelles collections
de lunettes solaires sont arrivées !**

Neuchâtel
Rue de l'Hôpital
032 725 18 91

Cortaillod
Littoral Centre
032 842 32 32

www.comminotsa.ch



Relaxation avec les chaises STOKKE chez

Masserey

Portes-Rouges 131 - Neuchâtel
Tél. 032 725 59 12

www.masserey.ch



**Pharmacie
Centrale
MATTHYS SA**

P. et F. Matthys-Cart,
pharmaciens

**Herboristerie - Homéopathie
Parfumerie**

Livraisons à domicile

2000 Neuchâtel - Rue de l'Hôpital 13
Téléphone 032 725 11 58 - Fax 032 725 70 56

Semaine ALFA Vaucluse / Dentelles de Montmirail



Photo Jean-Pierre Ravasio



Cuisine pour famille nombreuse...
Photo Jean-Pierre Ravasio



Site d'escalade bien équipé
Photo Laperrouza

Hintisberg (près de Grindewald)



photo Vincent Demarne

Voie PRIMMAVERA,



photo Vincent Demarne

Voie ZICK-ZACK,

Section Neuchâteloise

Bulletin no 3 - Mars 2007

Club Alpin Suisse CAS



«Le Zanskar au pas rythmé par les grelots des mulets»



Fille de berger sur les hauts plateaux du Zanskar.

Photo Jean-François Robert

Mini-expédition au Nun, lire en page 52



Nun, 7135 m, situé dans la région de Jammu-Cashemire / Zanskar.

Photo Joseph Sola

BULLETIN DE LA SECTION NEUCHÂTELOISE DU CAS

Club Alpin Suisse, section Neuchâteloise, 2000 Neuchâtel. Site Internet: www.cas-neuchatel.ch

Président: Werner Frick, Trois-Rods 10, 2017 Boudry, tél. 032 842 35 36, werner.frick@gmail.com

Rédacteur: Ruedi Meier, Racherelles 18, 2012 Auvernier, tél. 032 731 70 31, e-mail: tradalp@bluewin.ch

Gestion des membres: Valérie Maitre, rue des Coteaux 42, 2016 Cortaillod, tél. 032 730 50 26, e-mail: vmaitre@bluewin.ch

Changements d'adresses: Club Alpin Suisse, Case postale, 3000 Berne 23, e-mail: mv@sac-cas.ch

Impression: Imprimerie H. Messeiller SA, Saint-Nicolas 11, 2006 Neuchâtel, tél. 032 725 12 96

Assemblée mensuelle

**du lundi 5 mars 2007 à 20 heures,
de nouveau dans notre salle habituelle,
Faubourg de l'Hôpital 65, Neuchâtel.**

Délai ultime pour la remise au rédacteur des communications à paraître dans le prochain bulletin: **9 mars 2007.**

Prochain comité: **26 mars 2007.**

Prochaine assemblée: **lundi 7 mai**

Ordre du jour:

1. Salutations et ouverture de l'assemblée

2. **« Le Zanskar au pas rythmé par les grelots des mulets ».**
Un diaporama de notre ami Jean-François Robert dit « P'tit Louis ».

3. Communications du comité

4. Réception des nouveaux membres

5. Courses passées et à venir

6. Divers

Gestion des membres**Admissions:**

BETTINELLI Alizée, 1992, Colombier, Jeunesse

BORGEAUD Frédéric, 1972, Neuchâtel, Individuel

DOERFLIGER Yann, 1983, Neuchâtel, Individuel

DUBOIS Johanna, 1989, Les Hauts-Geneveys, Jeunesse

GASSER François, 1962, Boudry, Individuel

GUERRA Ivan, 1975, Neuchâtel, Individuel

HUGUENIN Julia, 1992, Neuchâtel, Jeunesse

KAESER Ursula, 1960, Le Landeron, Individuel

MAITRE Anne, 1981, Colombier, Individuel

MOULIN Fanny, 1979, La Neuveville, Individuel

NICOLET François, 1965, Auvernier, Individuel

PAYRARD Bruno, 1964, Peseux, Individuel

PERRET David, 1994, Bôle, Jeunesse

PERSECHINI Pascal, 1973, Neuchâtel, Individuel

SAHLI Lucie, 1986, Auvernier, Jeunesse

SAHLI Valérie, 1984, Lausanne, Individuel

SUSSTRUNK Guillaume, 1987, Chambrélien, Individuel

Communications

C'est bientôt le dernier moment pour visiter l'exposition **« Glaciers sous serre »**, qui fermera ses portes le 25 mars. Musée Alpin Suisse, Helvetiaplatz 4, Berne. Heures d'ouverture: mardi à dimanche 10 à 17.30 h; lundi 14 à 17 h.

Couverture: En montant au Bonhomme du Tsapi, au-dessus de Bourg St. Pierre, le 13 janvier 07. Lire le récit en page 56

Photo Philippe Aubert

Nos cabanes:

Menée / Saleinaz / Bertol / Alises

PHILIPPE Laetitia, 1974, Berne, Individuel
TAVARES Carlos, 1964, Montmolin,
Individuel
URFER Patrick, 1954, Cortaillod, Individuel

BERTHOUD Noëlle Christine, 1958,
Neuchâtel, Famille
ALTENBACH François, 1961, Neuchâtel,
Membre famille
ALTENBACH-BERTHOUD Romain, 1993,
Neuchâtel, Membre famille

KARLEN Stéphane, 1963, Famille, Marin
KARLEN Judith, 1966, Membre famille,
Marin
KARLEN Hélène, 1995, Membre famille,
Marin
LAUBSCHER Bernard, 1960, Neuchâtel,
Famille
LAUBSCHER Véronique, 1960, Neuchâtel,
Membre famille
LAUBSCHER Marie, 1993, Neuchâtel,
Membre famille
LAUBSCHER Geeta, 1995, Neuchâtel,
Membre famille
LAUBSCHER Thérèse, 1998, Neuchâtel,
Membre famille

communications à publier dans le bulletin suivant.

Images. Notre site Internet est une source fantastique de photos illustrant les activités de la section. La preuve en est le numéro de décembre dernier, tout en couleur, réalisé entièrement en puisant les images sur le site. Le rédacteur, en remerciant sincèrement tous les photographes, voudrait exprimer trois souhaits:

1. Bien que le progrès technique (photographie numérique) y incite peut-être, ne pas négliger la composition des images. Par exemple, en photographiant des personnes et des groupes, veiller à avoir le soleil dans son dos ou à côté, mais pas en face (contre-jour), sinon les personnages ne sont immanquablement pas reconnaissables.
2. Assortir les images, au moins partiellement, de commentaires, afin que le rédacteur ne soit pas réduit à deviner où la course s'est déroulée!
3. Pensez à faire aussi des photos en hauteur (« portrait »), qui sont plus faciles à placer. Merci d'avance!

Ruedi Meier

Bulletins

Annonces. La gestion des annonces a été reprise par Etienne Uyttebroeck, président de la commission des médias. Merci à Etienne, et merci à tous les clubistes susceptibles de placer des annonces de s'adresser à lui! En effet, le portefeuille d'annonces dans notre bulletin ressent les effets des remises de commerce, le plus souvent de très fidèles annonceurs!

Délais. Le travail du rédacteur est tributaire de l'arrivée de la matière! La disparition de certaines assemblées ex-mensuelles y étant peut-être pour quelque chose, il devient de plus en plus fréquent qu'au délai rédactionnel il faut envoyer des rappels, qui tombent fatalement sur le week-end. J'invite donc tous les fournisseurs d'informations, chaque fois à la réception d'un bulletin, de faire le nécessaire pour les

Préavis

Cours de varappe 2007

Samedi 28 et dimanche 29 avril: Cours de varappe, initiation et perfectionnement à l'escalade (organisateurs: A. Hutter et O. Hautier).

Ce cours s'adresse aux novices qui aimeraient bien découvrir la grimpe en salle ou sur falaise, ainsi qu'à tous ceux qui souhaitent approfondir leurs connaissances des techniques et pratiques de base. Le cours comprend l'apprentissage et la révision des bases techniques sur les nœuds, l'encordement, l'assurage, le rappel et la progression sur falaise. Il se déroule en deux jours avec instruction et exercices pendant la première journée à la Heutte et mise en pratique ainsi qu'escalade de

petites voies pendant la deuxième journée aux Somètres. Nuitée en bivouac.

Dimanche 3 juin: Cours de varappe alpine et progression sur arêtes

(organisateurs: A. Hutter, J.-B. Python et J. Sola i Caros).

Ce cours s'adresse à tous les grimpeurs ou montagnards qui aimeraient améliorer leurs capacités et connaissances de la grimpe en haute montagne et aux futurs premiers de cordée de la section. Le thème principal sera la progression et l'assurage sur les arêtes de haute montagne. Le cours comprend la révision des techniques de base ainsi que le parcours des arêtes des Aiguilles de Baulmes en cordées autonomes. Une bonne maîtrise des techniques de base est nécessaire pour la participation à ce cours.

Renseignements et détails sur Internet ou auprès des organisateurs. Inscriptions auprès d'Andreas Hutter.

Courses du mois

Colloque: les vendredis à 18 h au Café des Amis, Quai Robert Comtesse 4, près de la patinoire de Neuchâtel. En règle générale, le départ des courses a lieu à Neuchâtel, l'endroit est choisi selon la course.

Chaque vendredi: cours de gymnastique pour tous.

Salle de gym du CPLN, de 19h à 20h. Organisatrice: Christine Favre, tél. 079 762 36 31; moniteur: Alain Bogdanski, tél. 079 360 66 23.

Samedi 10 mars: Travaux à la cabane de Bertol pour l'ouverture d'hiver du 17 mars.

Une semaine avant l'ouverture officielle il faut nettoyer les dortoirs et donner un coup de main au gardien pour le ravitaillement, 1 à 2 personnes seront suffisantes. Organisateur: Dominique Gouzi, tél. 032 725 11 34 ou 079 621 28 07.

Du samedi 10 au samedi 17 mars: Semaine de ski de rando dans les Alpes du Sud. PD.

Courses de 1200 à 1500 m de dénivelé dans des conditions de neige excellentes selon les habitudes de notre guide Sylvain. La région sera déterminée fin janvier 2007 en fonction des conditions. Nombre de places limité.

Organisateurs: Philippe Aubert, tél. 032 852 02 52 ou 078 713 78 53; Françoise Kühni, tél. 032 753 72 67.

Samedi 10 mars: Grande Lui, 3509 m, ski alpinisme, 1900 m de dénivellation! AD.

Colloque jeudi 8 mars, à 18 h. Départ vendredi soir pour La Fouly. Souper et nuit à l'hôtel.

Organisateurs: Michel Abplanalp, tél. 032 730 62 40 ou 079 220 04 74; Jean Michel, tél. 032 731 41 17 ou 079 543 25 80.

Dimanche 11 mars: Turnen, 2079 m, ski de rando. F.

Région Thoue, Diemtigtal. Attention la course risque fort de devoir se dérouler à un autre endroit! La course est limitée en participants et est déjà complète! Prix env. CHF 20.

Organisateur: Roger Zimmermann, tél. 032 853 70 76 ou 079 679 96 17.

Samedi 10 et dimanche 11 mars: ALFA+: Nuit en igloo (Jura).

Organisateur: Alain Collioud, tél. 032 853 52 43 ou 078 608 24 05.

Samedi 17 et dimanche 18 mars: Restipass, 2626 m, Elwertätsch, 3211 m, ski de rando. PD + BS.

Région Lötschental. Le samedi Ferden, 1375 m – Restipass, 2626 m. Le dimanche Wiler, télésièges pour Gandegg – Elwertätsch, 3211 m.

Organisateurs: Edouard Fasel, tél. 032 757 13 73 ou 079 441 52 61; Dominique Gouzi, tél. 032 725 11 34 ou 079 621 28 07.

Dimanche 18 mars: Le Buet, 3099 m, ski alpinisme. AD.

Montée depuis le village du Buet à travers la forêt jusqu'au refuge de la Pierre à Bérard avant de remonter les pentes assez raides amenant au sommet. Long itinéraire alpin réservé aux bons skieurs alpinistes. Nombre de participants limité à 8. Départ de Neuchâtel vers 5 h. Prix env. CHF 40.

Organisateurs: Emmanuel Onillon, tél. 032 852 06 45 ou 032 720 54 02; Andreas Hutter, tél. 032 721 18 25 ou 078 788 99 37.

Vendredi 23 mars: ALFA: Soirée photos.

Organisateurs: Claudine et Pierre-André Laperrouza, tél. 032 846 19 73 ou 076 592 54 06.

Du samedi 24 au vendredi 30 mars: Semaine de ski de rando «H07». PD.

Un grand choix de courses de 3.30 à 5 heures de montée autour de Vals est à disposition des deux groupes. Logement en chambres confortables à l'hôtel Alpina à Vals. Prix de la semaine CHF 915. Inscriptions closes.

Organisateurs: Jean Michel, tél. 032 731 41 17 ou 079 543 25 80; André Meillard, tél. 032 842 59 18, Gilbert Broch.

Samedi 24 et dimanche 25 mars: Mont de l'Etoile, 3370 m, Pointe de Vouasson, 3490 m, ski alpinisme. AD.

Samedi: montée à la cabane des Aiguilles Rouges en passant par le Mont de l'Etoile (env. 1'500 m de dénivellation). Dimanche: montée à la Pointe de Vouasson (700 m) et descente sur Evolène (2100 m, glacier). Prix: env. CHF 110.

Organisateur: Martin Liberek, tél. 032 731 57 85 ou 032 889 76 06.

Samedi 24 mars: Golegghorn, 3077 m, ski alpinisme. AD-

Montée depuis Handegg par la Gruebenhütte. De la cabane, on monte au nord pour rejoindre un petit glacier amenant à un couloir raide qui permet d'accéder à l'arête

sommitale. 1750 m de dénivelé. Long itinéraire alpin réservé aux bons skieurs alpinistes. Nombre de participants limité à 8. Départ de Neuchâtel vers 5 h. Prix env. CHF 50.

Organisateurs: Vincent Demarne, tél. 032 753 43 81; Emmanuel Onillon, tél. 032 852 06 45 ou 032 720 54 02.

Samedi 31 mars et dimanche 1 avril: Gross Ruchen, 3138 m, ski de rando. AD.

Schächental, canton Uri. Montée depuis Unterschächen à Brunni et la Ruch Chälen. Nuitée: dans un hôtel à Unterschächen ou évent. dans un refuge à Brunni, 1395 m. Dénivelé depuis Unterschächen: 2140 m. Difficulté selon guide «SS». Carte 1:25'000 Schächental.

Organisateurs: Philippe Aubert, tél. 032 852 02 52 ou 078 713 78 53; Heini Aepli, tél. 041 660 37 14 ou 041 666 97 07.

Courses passées

08 janvier: Ankestock, 27 participants

11 janvier: Cours avalanche, 18 part.

13 janvier: Ski de fond Mosses: 2 part.

13 janvier: Initiation ski de rando, 15 part.

13 janvier: Bonhomme de Tsapi, 9 part.

14 janvier: Cours d'init. DVA, 21 part.

14 janvier: Pointe de Drone, 15 part.

15 janvier: Iffighore, 26 participants

18 janvier: Cours aval. avancé, 21 part.

20 janvier: Pratique cours aval., 16 part.

21 janvier: Pratique aval. avancé, 15 part.

21 janvier: Gd. Tour de la Tourne, annulé

22 janvier: Région Albristhorn, 22 part.

27 janvier: Monts Telliers, 11 participants

27-28 janvier: Cascades de glace, 7 part.

28 janvier: Ski de f. Ronde Noire: 4 part.

28 janvier: Dotse-Tête de Ferret, 11 part.

29 janvier: Col des Ecandies, 26 part.

2 février: Raquettes au clair de lune, ?

2 février: Ski de fond au clair de lune, ?

3 février: Tête de Barasson, 15 part.

3-4 février: Course igloos, Champex,

9 part.

4 février: Col des Ecandies, 9 part.

4 février: Traces dans la neige, 8 part.

5 février: Tête de Ferret, 27 participants



OJ1

18 mars. Aventure neige. La sortie n'aura lieu que sur un jour et dépendra des conditions d'enneigement. Le nombre de places est limité à 12. Prix 10.-. Organisateur: Pascal Renaudin, tél. 032 841 24 02.

23 mars. Soirée diapos. Afin de clore l'année 2006 de l'ancienne AJ, les jeunes de 1993 à 1997 (et tous les autres !) sont invités à revivre les temps forts de l'année écoulée en images, avec souper canadien. Renseignements chez Pascal, tél. 032 841 24 02.

25 mars. Escalade N°1. Initiation à l'escalade à Pontarlier. Carte d'identité indispensable. Indiquer s'il faut du matériel (casque et baudrier dans la limite des disponibilités). En cas de pluie, escalade sur mur (prix + 5.-). Sortie limitée à 21 participants. Inscription jusqu'au jeudi 22. Prix: 10.-. Organisateur: Pascal Renaudin, tél. 032 841 24 02.

31 mars. Cours d'assurance. Découverte des erreurs à ne pas commettre, comme utiliser son Grigri à l'envers, ne pas mettre de point de renvoi, etc.... Il y aura aussi une petite initiation à l'art de plomber ! Ouvert à tous. Organisateur: Vincent Haller, tél. 079 657 69 49 et Séb.

OJ2

2-3 mars. Cascade de glace. Se référer au bulletin de février.

10-11 mars. Rando ski/surf avec cabane. Montée en cabane le premier jour et som-

met le deuxième. Course réservée aux personnes qui ont participé activement aux dernières randos. Prix: 100.-. Organisateurs: Johan Martin, tél. 079 506 35 78 et Séb.

31 mars-1 avril. Cours d'assurance et escalade. Découverte des erreurs à ne pas commettre, comme utiliser son Grigri à l'envers, ne pas mettre de point de renvoi, etc.... Il y aura aussi une petite initiation à l'art de plomber ! Escalade le lendemain. Ouvert à tous. Organisateur: Vincent Haller, tél. 079 657 69 49 et Séb.

Courses passées

13-14 janvier: Initiation rando et cascade de glace: C'est bien ce qui est écrit sur le programme... Donc petite sortie à Chasseral et quelques moulinettes dans les cascades de la Combe Grède, c'est bien ça? Comment? Si on va à Chasseral avec les skis on va avoir l'air ridicule de les porter toute la montée dans les verts pâtures! Et il faut palmes et tuba pour les cascades de la Combe Grède; et partout ailleurs! Ah c'est vrai, le soleil brille, les oiseaux chantent, les arbres bourgeonnent presque: ça doit être le printemps... D'accord alors on va aller grimper aux Somètres. On part tôt pour arriver juste au moment où le soleil touche les parois... On s'équipe: short, T-shirt, lunettes de soleil... Le rocher est un peu frais au début, mais cela ne dure pas et il fait presque trop chaud à l'heure du pique-nique sur la vire... Très fréquentée cette vire d'ailleurs, on dirait que pas mal d'autres skieurs-cascadeurs-grimpeurs ont eu la même idée pour profiter de leur samedi... C'est convivial, cela permet rencontres, retrouvailles et commentaires toujours appréciés! Bref, une belle journée, marquée par quelques jolies perfs, qui se termine autour d'un verre.

Et le dimanche? On va aller voir au Valais, à Plex, 1250 m d'altitude. Pourquoi? Les cascades sont formées là-bas? Il y a de la neige? Pas du tout, mais il y a un site de bloc sympa en été qui mérite d'être

découvert... Et c'est une colonne d'animaux étranges, rembourrés de duvet, avec une carapace en forme de matelas et munis d'objets hétéroclites, qui monte en direction des blocs pour se dégourdir d'un voyage sans histoires, mais bien trop matinal, ponctué d'un arrêt spécial renversé indispensable avant d'emprunter la route «à vos risques et périls»... Les blocs s'enchaînent, ou pas, au rythme des brossages et des encouragements nombreux. Les investissements de l'OJ dans des crash pad seront aussi bien amortis que les chutes diverses. Doudounes et tenues légères alternent en fonction des efforts et des nuages non-annoncés. La grillade de midi est très appréciée, mais la grimpe n'en est que plus difficile ensuite ! On profite jusqu'au coucher du soleil de ces magnifiques cailloux posés sur un plateau herbeux au milieu de montagnes enneigées... Surréaliste ! Un peu comme ce week-end de mi-janvier (voir photos page 59)!

Ali

Divers

Maroc 07: Les inscriptions sont maintenant bouclées... Tous les inscrits ont reçu directement les premières informations concernant ce voyage. La préparation active a commencé !

Ali

Toujours peu de neige, mais tout de même quelques cascades en condition à l'heure actuelle; ceux qui s'étaient résignés à agender des sorties Canyon (on s'adapte ma fois) en ce début d'hiver pourront – au moins momentanément – utiliser leurs piolets.

Aurélie

Groupe féminin

Pas de colloque, renseignements et inscriptions auprès de l'organisatrice.

Activités à venir

Sa 3 mars: Boucle du Bas – Val-de-Ruz, env. 3 heures, 250 m montée, 250 m descente, avec Eliane Meystre, tél. 032 853 32 77 (pour faire plus court, possibilité de prendre un bus en cours de route).

Je 8 mars: Oberhofen – Beatenbucht, env. 4 heures, 250 m de montée, 250 m de descente, avec Eliane Meystre, tél. 032 853 32 77 et Miarta Chevroulet.

Ma 13 mars: Yverdon – Yvonand, env. 4.30 heures, dénivelé pratiquement nul, avec Véréne Frick, tél.032 725 32 50 et Madeleine Bannwart.

Je 22 mars: Geimen – Lalden, un peu plus de 3 heures, 160 m de montée, 550 m de descente, avec Eliane Luther, tél. 032 725 81 52 et Eliane Meystre.

Ma 27 mars: Assemblée, 19h30, Ecluse 18 (comité 18h30 Hôtel de l'Ecluse)

Je 29 mars: Tour de Gourze (Chexbres, Lac de Bret, T. de Gourze, T. de Marsens, Chexbres) env. 4 heures, 365 m de montée, 365 m de descente, avec Eliane Meystre, tél. 032 853 32 77 et Miarta Chevroulet.

Activités passées

Sa 2 déc. : Fête de fin d'année, 26 part.

Je 7 déc.: Trouvé le soleil au **Val-de-Ruz,** 4 participantes

Ma 12 déc. : Les Ponts-de-Martel – Martel-Dernier, 4 participantes

Ve 29 déc. : Repas exotique, 7 part.

Je 4 janvier: Petit tour à ski au **Bois des Lattes,** 3 participantes

Je 11 janvier: Areuse – Serrières, 6 part.
Me 17 janvier: Sugiez – Mt-Vully – Morat,
8 participantes
Ve 26 janvier: Ski de fond à **La Tourne**,
3 participantes
Ma 30 janvier: Assemblée, 11 part.

VAL POSCHIAVO Semaine d'été 2006

Le groupe n'est pas grand, mais, comme on dit dans ces cas-là, la qualité prime sur la quantité ! (notre modestie dût-elle en souffrir...).

Sa 5 août: Journée de voyage. La partie grisonne du trajet est un événement en soi. La Bernina passée, le ciel se dégage. Il pleut sur toute la Suisse, sauf sur le Val Poschiavo (prononcez pos-kia-vo, s.v.p.!) Il en sera ainsi toute la semaine.

Di 6 août: Nous traversons quelques hameaux et villages (Li Curt, Prada, Le Prese) de l'immense commune de Poschiavo, longeons la rivière puis le lac éponymes jusqu'à Mira Lago puis descendons jusqu'à l'autre très grande commune de la vallée: Brusio. Retour en « trenino rosso ».

Lu 7 août: Il faut une heure de « trenino » pour monter à Cavaglia, tant le dénivelé est important. Là, visite d'un impressionnant site glaciaire avec ses nombreuses marmites de géants. Ensuite, descente dans un paysage très varié jusqu'à notre hôtel.

Ma 8 août: Cette fois, c'est le car postal qui nous amène à pied d'œuvre : nous nous rendons au Val da Camp. Des nombreux petits lacs qui jalonnent ce vallon, on cite surtout Saoseo et Val Viola. Le groupe se scinde : deux qui montent plus haut et deux qui tournent autour du lac de Val Viola. Puis la descente nous offre des visions quasi paradisiaques.

Me 9 août: Grâce à la patronne de l'hôtel qui nous a aidées à franchir en voiture un gros dénivelé goudronné, nous montons lentement dans des forêts humides et froides par

un sentier très beau bien que raide par endroits. Soudain, nous débouchons sur un pré d'un vert éblouissant surmonté de la très vieille église San Romerio. Que fait donc là ce vieux sanctuaire accroché à la roche quelque mille mètres en surplomb de la vallée ? A quelques pas de là, un gros chalet d'alpage nous accueille à sa table. La descente se fera pour moitié en mini bus.

Je 10 août: Le trenino rosso nous amène jusqu'au pied du Piz Lagalb. Après un bout de chemin commun, nous nous séparons : les « chèvres » gagnent le sommet, tandis que les... les autres contournent le Piz et descendent le Val Minor. Très belle course, malgré un ciel couvert. Paysage alpestre dans toute sa rigueur.

Ve 11 août: Nous avons envie de sud. De Brusio à Campocologno, nous longeons des jardins potagers, des cultures fruitières et maraîchères, de jolis villages, la rivière et, ici ou là, la route très fréquentée de la Bernina. A Campocologno, nous sautons dans le train (toujours notre petit rosso) jusqu'à Tirano. Agréable visite de la vieille ville, bon petit repas à l'italienne, payé en euros et retour en trenino (y compris le fameux viaduc hélicoïdal de Brusio).

Sa 12 août: Nous rentrons. Il se remet à pleuvoir.

Eliane Meystre

Sugiez – Mt-Vully – Morat 17 janvier 2007

Sous la conduite de Renée, nous passons à l'arrière des maisons de Sugiez pour attaquer un long escalier, bien raide, jusqu'au haut des vignes. Puis la montée s'adoucit pour nous mener sur le sommet du Mont-Vully, d'où l'horizon s'ouvre à 360 degrés. Après avoir admiré la vue de tous côtés, nous redescendons sur le lac de Morat en passant devant les fameuses grottes creusées dans la molasse. Arrivées à la grève, nous cherchons

un peu d'abri pour le pique-nique devant les baraques de pêcheurs. Nous repartons avant que le froid ne nous engourdisse. Nous contournerons toute la rive orientale du lac dans une très belle lumière hivernale, tantôt en forêt, tantôt sur la grève, pour prendre le train du retour à Morat. Une réussite !

EM

Le coin des Judistes (H)

Pour chaque course en cas d'incertitude appelez l'organisateur la veille de la course dès 17 heures, sinon la course a lieu comme annoncée. Si le programme ne prévoit pas la possibilité d'une course réduite se renseigner auprès de l'organisateur.

1^{er} mars: Franches-Montagnes.

08.30 Parking de Boudevilliers. En voitures à la Ferrière. Café. A ski de fond par les Bois au Noirmont. Dîner. Retour par un autre itinéraire. Env. 4.30 heures (possibilité de retour partiel en train).

Organisateurs: Georges Crevoisier, tél. 032 725 27 06; Jean-Pierre Racle, tél. 032 753 37 36.

8 mars: La Côte-aux-Fées.

08h30 Rochefort. En voitures à la Côte-aux-Fées. Arrêt café à l'Auberge des Fées à Buttes. A ski de fond par les Placettes. Dîner à la Vraconnaz, auberge du Marais. Retour par Saint-Olivier. En cas de manque de neige, parcours à pied dans la région.

Organisateur: Michel Porret, tél. 032 757 22 51.

15 mars: Le Gardot.

08h30 Parking de Rochefort. En voitures à la Brévine, café. A ski ou à pied au Gardot. Dîner à l'auberge du Gardot (France) et retour par un autre itinéraire. Se munir de la carte d'identité et d'Euros.

Organisateur: Jean-Pierre Besson, tél. 032 753 72 12 ou 079 462 51 26.

22 mars: Le Cernil – Les Cernets.

08h30 Parking de Rochefort. En voitures au Cernil. Café au Grand Frédéric. A ski de fond

ou à pied aux Cernets. Repas à l'hôtel des Cernets. Retour par un autre itinéraire.

Organisateur: Guy Quenot, tél. 032 842 12 88.

29 mars: Noiraigue – La Tourne.

08h00 Noiraigue, place de la Gare (arrivée du train de Neuchâtel). Café à l'Auberge. A pied par l'antenne, le Rocher des Tablettes jusqu'à l'Hôtel de la Tourne. Repas. Rentrée par le sentier jusqu'à la gare de Bôle (possibilité de prendre le bus à la Tourne).

Organisateur: Claude Ganguillet, tél. 032 842 12 65.

5 avril: Sentier des Maraîchers – Finsterrhennen.

Texte dans le prochain bulletin.

Organisateur: André Ferrari.

Courses passées

4 janvier: Cabane Perrenoud, 41 part.

11 janvier: La Brévine – Grand Frédéric, 39 participants

18 janvier: Les Cluds, 19 participants

25 janvier: Vallée de la Sagne, 20 part.

25 janvier: Portes du Soleil, 11 participants

Courses des aînés

(ont participé aux courses ci-dessus sauf)

4 janvier: Areuse – Colombier, les Ailes, 13 participants

11 janvier: Colombier – Serrières – Neuchâtel, 15 participants

18 janvier: Verger Rond – Puits Godet – Pierre-à-Bot, 14 participants

25 janvier: Nid du Crô, Silex, Ntel, 12 part.

COMTESSE STORES



STORES EXTÉRIEURS ET
INTÉRIEURS

RÉPARATION TOUTES MARQUES

EXPOSITION PERMANENTE

CORCELLES/NE TÉL. 032 731 84 77

Questions – réponses

Rubrique à l'intention de nos nouveaux membres

Comment utiliser les cabanes du Jura?

Dans le cahier du programme annuel, page 5, on trouve les informations relatives à ces cabanes qui sont à disposition de nos membres. Elles sont normalement fermées, excepté aux dates des gardiennages qui sont indiquées chaque mois dans le bulletin. Il faut donc se munir de la clé que l'on obtient aux endroits indiqués contre présentation de la carte de membre. Lorsqu'une cabane est gardiennée, il est conseillé de prendre contact avec le gardien avant de monter pour y passer la nuit. Pour un simple passage ce n'est pas nécessaire.

Comment devient-on gardien?

Vu qu'il y a pas mal de choses qu'il faut savoir, le mieux c'est d'effectuer un premier gardiennage en compagnie d'un membre habitué. Un moyen oh combien sympathique pour se faire des amis! Les préposés respectifs se feront un plaisir de vous donner des renseignements complémentaires.

Comment choisir une course et comment procéder pour l'inscription?

Le bulletin mensuel présente les courses qui sont au programme. On trouve les mêmes informations sur le site Internet de la section,

www.cas-neuchatel.ch. Si ces indications font défaut ou pour avoir des informations détaillées, on se renseignera auprès du chef de course. Il est important de choisir des courses dont les exigences correspondent à ses propres capacités. L'indication de la difficulté (F, AD, T3...) peut faciliter ce choix, en se référant aux tableaux explicatifs aux pages 9 et 10 du programme annuel. Une course trop difficile ou trop pénible peut vite tourner au cauchemar! Sauf indication contraire, le colloque, en règle générale le vendredi soir, est l'occasion d'avoir les dernières informations (les conditions exigent souvent des modifications par rapport au programme prévu!), et c'est aussi la meilleure manière de faire connaissance.

Certaines courses étant très prisées, il est conseillé de s'inscrire assez tôt. Bien qu'il soit possible de le faire par courriel, un appel par téléphone permet d'établir un premier contact personnel. Lire également en page 7 du programme annuel.

Nous invitons les nouveaux membres – et tous ceux qui se sentent concernés – à nous soumettre leurs questions (voir l'adresse dans le générique de ce bulletin)!

Ruedi Meier



Pierre Grosjean



Carrosserie
d'Auvernier



Michel Abplanalp

Route des Gravieres 19 – 2012 Auvernier
Tél. 032 731 45 66

Une équipe dynamique à votre service

Visitez notre site Internet : www.carrosserie-auvernier.ch

Le cadre

Dans le bulletin du mois de janvier 2006 de la section, Josep Sola i Caros et Andreas Hutter ont fait la proposition de mettre sur pied une mini-expédition au Nun, sommet himalayen de 7135 m, situé en Inde. A ce sujet, une séance d'information s'est déroulée le 26 janvier 2006 à l'hôtel de la Couronne à Cressier. Depuis, une petite équipe s'est formée pour concrétiser ce projet. Elle est constituée de Simon Perritaz, Sébastien Gerber, Jean-Marc Challes et des deux initiateurs du projet.

La montagne (voir photo en page 42)

Le Nun est le seul sommet de plus de 7000 m de la chaîne du Zaskar, qui, sur plus de 700 km, sépare le Garhwal du Nanga Parbat. Il a été gravi pour la première fois en août 1953 par une expédition française. Cette première ascension victorieuse a été réalisée par l'arête ouest. Le Nun est à nouveau gravi en 1972. Puis entre 1976 et 1995, le sommet est visité pratiquement chaque année. L'arête ouest devient la voie normale, mais contrairement aux premiers ascensionnistes, les expéditions suivantes empruntent le versant nord depuis Tangol. Elles traversent le grand plateau de neige, situé vers 5400 m. Les deux autres arêtes principales, l'arête nord-ouest et l'arête est, seront aussi vaincues entre-temps. Signifions que Sylvain Saudan, premier skieur de l'extrême, après avoir atteint le sommet en

1978, descend le Nun à ski, sur des pentes moyennes de près de 50 degrés. Dès 1996, le nombre d'expéditions diminue sérieusement suite au conflit entre l'Inde et le Pakistan. C'est seulement depuis deux ans que des expéditions partent à nouveau à la conquête du Nun.

Le projet

L'objectif de notre expédition est l'ascension du Nun par la face nord-ouest. Selon les informations à notre disposition, cette face a été partiellement gravie en combinaison avec l'arête nord-ouest par une équipe basque, qui a atteint le sommet le 19 juillet 1989 (cf. American Alpine Journal, vol. 31, p. 273, 1990). A notre connaissance et comme cela nous a été confirmé par Guy Cousteix, cinéaste montagnard et connaisseur du Ladakh, la face n'a jamais été gravie dans son intégralité. Longue d'environ 1600 m, elle présente des pentes jusqu'à 55 degrés. En plus de la très haute altitude, les autres difficultés majeures sont composées de murs de glace raides, de la présence de nombreux séracs, ainsi que d'éventuelles barres rocheuses selon le choix de la voie finale.

L'ascension est prévue pour septembre 2007. Le site, www.nun007.ch donne de plus amples informations sur notre expédition. Il sera doté d'un lien sur le site de la section.

Andreas Hutter

Rôtisserie LA CHARRUE



*Unique dans la région:
Viande sur le grill au feu de bois*

*Vivianne Mentha & Werner Bolliger
2063 Vilars
Tél. 032 852 08 52*

Système d'Information du Territoire Neuchâtelois SITN

Le « Guichet unique » du canton de Neuchâtel offre des possibilités fantastiques pour étudier et visualiser le territoire cantonal. Sous www.ne.ch/neat, en cliquant sur « Cartes et informations géographiques », on peut accéder, entre autres, aux thèmes :

- **Adresses, plans de ville et de localités** (des cartes swisstopo 1:300'000 jusqu'aux plans de 1:500),
- **Orthophotos** (= photos aériennes redressées),
- **Transports** (cartes routières, transports publics), etc.

Il est particulièrement intéressant de comparer cartes et orthophotos, en conservant le même secteur et échelle. Ainsi, j'ai pu constater que l'altitude du chalet des Alises est de 1070 m, donc il est « monté » de 70 mètres !

Horaires des transports publics

Le site www.tableaux-horaires.ch permet de consulter, par tableaux horaires correspondant à l'**indicateur officiel**, les horaires de tous les trains, autobus, téléphériques et bateaux en Suisse, ainsi que les lignes

importantes vers les pays limitrophes. Un système de recherche par localité ou par ligne permet d'ouvrir le tableau sous forme de fichier pdf et de l'imprimer.

C'est un complément très utile à l'adresse <http://horaire.cff.ch>, qui permet de chercher des **correspondances**, calculer les prix et commander les billets.

Informations sur les réserves naturelles

Des skieurs-alpinistes ont fait l'expérience : si l'on pénètre par inadvertance dans une zone interdite on s'expose à des sanctions pénales. Pour s'en informer, il y a bien sûr les cartes avec les itinéraires de ski, mais il faut utiliser la dernière édition... Un autre moyen est offert par Internet. Les deux sites interactifs indiqués sont tellement riches en détails qu'il faut s'habituer à travailler avec !

Le site de l'Office fédéral de l'environnement www.ecogis.admin.ch permet de visualiser à peu près toutes les données concernant le paysage et la nature, y compris donc les réserves naturelles de toute la Suisse.

Si l'on est particulièrement intéressé par les Grisons, le site www.wildruhe.gr.ch s'impose.

Ruedi Meier



**Pharmacie
Centrale**
MATTHYS SA

P. et F. Matthys-Cart,
pharmaciens

**Herboristerie - Homéopathie
Parfumerie**

Livraisons à domicile

2000 Neuchâtel - Rue de l'Hôpital 13
Téléphone 032 725 11 58 - Fax 032 725 70 56

Randonnées alpines. Objectif cabanes.

Guide culturel de 50 cabanes du CAS
Dres Balmer, éditions du CAS

Cet ouvrage, publié en allemand à l'occasion de l'année des cabanes du CAS, est maintenant disponible en français également. A mon avis, ce livre est davantage « culturel » que « guide », car son intérêt réside dans les textes de deux pages relatant l'histoire de la cabane en question, avec maintes anecdotes à la clé. Passionnant pour celui qui s'intéresse au passé de nos « maisons en montagne » ! Chaque cabane est présentée par une belle photo et une page d'informations pratiques. Cependant, le livre CAS « Cabanes des Alpes Suisses » est beaucoup plus complet en cette matière et, en plus, étant réédité régulièrement, il donne des informations mieux à jour. Le « guide culturel » mentionne bien quelques randonnées à faire depuis les cabanes, mais ne peut pas remplacer un guide ou une carte de randonnée. Ainsi, on apprend sous « Saleinaz » que la section Neuchâteloise était fondée en 1876 par cinq copains qui, d'abord, était plus occupés à cultiver l'amitié en passant de bons moments au « stamm » que par la pratique de la haute montagne. Jusqu'au moment où l'un d'eux, Albert Barbey qui possédait une corde de montagne, a réussi à imposer sa fierté d'alpiniste. On visait alors la construction d'une « jolie petite cabane au milieu des glaciers, à l'accès si difficile que seuls les vrais alpinistes pourraient la fréquenter ». Nos prédécesseurs ne pouvaient pas s'imaginer les problèmes de gestion de cette cabane au 21^e siècle... Le nouveau

livre attribue 28 places à notre cabane au lieu de 48 ; malheureusement ce n'est pas la seule faute dans cet ouvrage.

Je m'étonne de lire que la traversée Saleinaz – la Neuve est cotée T5. Or, le barème T est réservé aux randonnées ne demandant pas d'équipement alpin... Selon le guide alpin « Alpes valaisannes 1 », cette traversée est de F à PD.

Courses en raquettes 2

Crêtes du Jura et Préalpes franco-suisse
Didier Cassany, éditions du CAS

Ce guide présente 70 itinéraires en raquettes à neige sur le pourtour de l'Arc lémanique. Il faut cependant relever que, pour ce guide, les Crêtes du Jura se limitent à la partie au SW du Mont Tendre.

A noter encore que le guide

« **Courses en raquettes 1** »,
de Montreux au lac de Thoune,

dont la version en allemand figure dans notre dépôt de guides chez Comminot optométristes à Neuchâtel, est maintenant disponible aussi en français.

Ces nouveaux ouvrages ne sont pas disponibles chez Comminot, mais peuvent être empruntés à la Bibliothèque publique et universitaire de Neuchâtel. La même remarque vaut pour le livre de référence « Falaises du Jura. Histoire de l'escalade. »

Ruedi Meier

Avec nous vos pieds sont entre de bonnes mains

CHAUSSURES
SPORT

BOTTIER-ORTHOPÉDISTE
diplômé

despland

Carte de fidélité

www.despland.ch
E-mail: francois.despland@net2000.ch
Tél. 032 846 12 46
Fax 032 846 27 46
2022 BEVAIX



Initiation au ski de rando à la Grimmifurggi 13 janvier 2007

Nous sommes partis à 15 en direction du Diemtigtal. Tous curieux et avides de savoir comment se passeront ces premiers pas avec ces skis un peu bizarres pour nous. Voilà, nous y sommes, le sol est gelé. Bonne surprise, nous pouvons partir skis aux pieds dès le parking. Tous pressés d'y aller, Florence nous arrête et nous réunit pour un strip-tease, le test des DVA. Aie ! Et c'est parti dans une bonne humeur. La sensation sur les premiers hectomètres est un peu étrange. On ressent des tensions au-dessous du genou. Tous s'étonnent du grip des peaux. La confiance s'installe rapidement, chacun prend ses marques, quand tout à coup, bingo, en entrant dans la forêt la neige a disparu ! Portage de skis sur 30 mètres, ouf ce n'est rien. C'est reparti de plus belle. A peine le temps de se remettre en marche, voilà qu'une charmante clairière nous barre la route. Rebellotte, on déchausse nos skis. Cette fois, nous en avons pour une demi-heure nous dit agréablement Isabelle. Nous retrouvons enfin notre chemin enneigé. Les sourires sont à nouveau larges sur les visages. Nous continuons tranquillement notre bonhomme de chemin. A tout moment, de petits passages de gravier nous barrent la route, « mais c'est vrai, nous sommes bien dans une initiation ». Vive les lanières, lancent certains ! Arrivés à la sortie de la forêt, une vue splendide s'offre à nos yeux. Le vrai bonheur. Nous faisons une petite pause hydratation avant de commencer un truc qui s'appelle les conversions... kezako ?

Isabelle nous montre la première technique et Florence la seconde. Vous m'excuserez, je n'ai absolument aucune idée comment se nomment ces deux conversions. J'ai cherché le dictionnaire du club et je cherche encore.....

Chacun essaie ces techniques avec plus ou moins de succès. La pente est idéale pour

exercer les conversions.

Les plus impatients attendent sur le haut de la butte, leur regard se dirige vers le col, là-bas tout en haut. Isabelle estime qu'une bonne partie des participants n'ont pas assez exercé les conversions. Elle dirige le groupe vers des pentes plus abruptes et serpente les côtes tel un serpent des sables. Nous sommes rôdés, passons à l'étape suivante. Nous sommes proches du sommet, nous faisons un arrêt afin de nous servir la dernière spécialité du jour, les couteaux. Elle nous dit en rigolant : « Ici, nous n'en avons pas l'utilité, mais lorsque l'on en a besoin, c'est souvent trop tard ». Nous partons couteaux aux skis, amusés de l'effet procurés par ces couteaux. Il nous reste plus qu'une quarantaine de mètres à flanc de coteau à parcourir pour atteindre le col. Quelle bonne et agréable surprise, sur quelques 5 mètres, la pente est verglacée. Nous sommes tous rassurés de faire ce passage avec les couteaux.

Le ventre creux, il est temps de sortir le pique-nique et de fêter cette première ascension avec un coup de rouge ! Le paysage est grandiose, la douceur de l'air nous incita au farniente.

Et hop, nous plongeons dans la vallée. Une pellicule d'une bonne dizaine de centimètres de poudreuse recouvre de la neige dure dans toute la partie du haut. Un vrai bonheur pour tous. La suite se dégrade un peu, la neige est dure et très bosselée. En entrant dans la forêt, nous retrouvons notre petit chemin en forme de toboggan. Pour certains, le calvaire n'est pas loin, mais le sourire reste omniprésent. Nous arrivons au bas de la descente, il reste encore le virage du pont à négocier et un gros freinage pour éviter de rentrer dans la voiture par la vitre arrière.

Tous les participants gardent un excellent souvenir de cette journée. J'en profite, au nom du groupe, de remercier chaleureusement Florence, Isabelle et Sandra pour leur sympathie et leur désir de nous faire partager ces merveilleux moments.

Stéphane Lorimier

Veillez noter le nombre de courses déplaçées dans une autre région (destination originale entre parenthèses). Réd.

**(Vanil Carré) →
Bonhomme du Tsapi
13 janvier 2007**

Samedi 8h30 du matin, au village de Bourg St. Pierre 1640 m, destination le Bonhomme du Tsapi. Nous sommes 9, dont 5 femmes et 4 hommes, tous impatients de sentir les peaux glisser sur la neige. Il y en a peu, mais la motivation et le temps superbe nous poussent à partir sans plus attendre. Quelques conversions, un passage en forêt parsemé de plaques résiduelles sur le chemin nous permettent tout juste de ne pas déchausser. Deux groupes se forment rapidement: un premier au pas soutenu emmené par Philippe, un second dont je fais partie quelques encablures derrière. Nous parlons de choses et d'autres. Soudain Noël-Christine se fait plus silencieuse et Christine comprend qu'il faut la déléster un peu pour l'aider: entraide valaisanne oblige ! Nous arrivons à une ferme d'alpage où les premiers arrivants rechargent les batteries avec quelques tasses de thé. Il ne fait pas froid (1 à 2° C) bien qu'étant à l'ombre. Notre chef de course repère déjà le meilleur itinéraire de montée. Après 10 minutes de pause, nous repartons, « allez hop ! ». Après une demi-heure, nous passons devant une cabane à 2200 m. Cela doit faire à peu près 2 heures que nous progressons pour environ 600 m de dénivelé. S'ouvre à nous un large vallon encadré par de majestueuses dentelles de rochers où le soleil fait ressortir la couleur brun-ocre sur le ciel azur. De gros blocs de granit parsèment ci et là l'itinéraire de montée. Nous bifurquons à l'est et rejoignons le soleil pour une deuxième halte. Il fait bon chaud et les conditions ressemblent à celles du printemps. Une longue partie en dévers nous attend et vu le faible enneigement, nous décidons d'installer nos couteaux. Il est 11h30 lorsque nous arrivons au dernier check point, 2620 m, plus que 180 m à parcourir. A la conquête de l'arête sommitale, chacun prend plaisir dans l'effort de la

montée agrémenté par un panorama exceptionnel: Grand Combin, Mont Blanc, les Grandes Jorasses, l'Aig. Verte... Nous serpentons et atteignons finalement la croix à 2802 m. Nous enlevons les peaux sous une légère brise, prenons quelques clichés et sommes prêts à descendre. Derniers contrôles avant de s'engager dans la pente orientée sud, on se penche en avant pour vérifier le blocage des fixations. Neige légèrement « décaillée », il faut cependant faire attention aux cailloux qui affleurent. Nous nous arrêtons pour dîner 200 m plus bas, il est 13 h. Rechargés, nous reprenons nos skis et le sherpa Christine décide à nouveau de déléster cette fois Marie qui éprouve quelques difficultés à la descente. Il est vrai qu'il faut slalomer non pas entre des portes mais des blocs qui pourraient nous ralentir considérablement... Quelques petites chutes avant de rejoindre le chemin traversant la forêt de sapins, il fait très chaud (au moins 10°C) et nous nous sentons au printemps, skis sur le sac ! Enfin, une dernière partie suffisamment blanche nous permet de rechausser et de finir en beauté au bivouac Napoléon où des boissons désaltérantes nous attendent en terrasse ! Voici le récit ordinaire, d'une journée simple, mais ponctuée d'instant magiques. Carpe diem !

Franck Barbe

**(Du Locle aux Rousses)
→ Les Mosses
13-14 janvier 2007**

Vu l'enneigement actuel jusqu'aux oreilles du Jura, et le nombre élevé de participants (moi et Cédric), nous avons eu peur de nous frayer une trace dans la neige sur toute cette distance.

Alors, nous avons décidé d'aller voir ce qui se passait au col des Mosses. Vu qu'il est bon d'avoir une vue d'ensemble de la chose, nous sommes d'abord montés au Pic Chaussy pour bien voir les pistes de fond. Effectivement, elles nous sont apparues tracées.

Nous sommes donc redescendus afin de chausser les skis de fond pour quelques heures.

Et les pistes étaient de bonnes qualités.

Merci aux organisateurs...

Manu

(Hundsrügg) → Monts Telliers **27 janvier 2007**

Que dire d'une course qui s'est déroulée parfaitement? Sinon que toutes les conditions étaient réunies: un voyage sans encombre, de la bonne neige, du beau temps, une très bonne ambiance, une excellente organisation, une montée tout en douceur, une vue magnifique, une très belle descente, un retour joyeux. C'était où cette journée au paradis? Aux Monts Telliers près de Bourg St. Bernard, le 27 janvier 2007. Et qui étaient les anges organisateurs? Sandra et Sylvie. Un grand merci à toutes les deux de la part de onze veinards!

Simone Füzesséry

Ski de fond Jura **28 janvier 2007**

Après le radoux de la première quinzaine de janvier, le froid de la deuxième a pu former suffisamment de flocons pour que le ski de fond Jura organisé par Doris le 28 janvier puisse avoir lieu. Entre la Ronde Noire, les Rochats, les Rasses et les Cluds skiait une foule internationale qui en disait long sur les pauvres conditions d'enneigement sur l'ensemble de l'Arc jurassien, mais aussi sur la clairvoyance de notre organisatrice pour nous emmener en ces lieux. Aux sceptiques, je veux dire que l'excellente qualité du peu de neige, les paysages figés de givres, le soleil radieux et la vaste vue alpine à partir de ce balcon du Jura firent de cette sortie une virée magnifique.

Heinz Hügli

(Albristhubel)

→ Champex – Col des Ecandies **4 février 2007**

C'est par un ciel découvert et d'un azur méditerranéen que notre équipe, composée de 9 randonneurs, se lance dans l'ascension du Col des Ecandies. Il est 9h00 lorsque nous commençons la montée au bas des pistes.

Un détour par des sentiers pédestres étroits et broussailleux nous a permis de pratiquer un peu de cross ski. Peu après, nous retrouvons le droit chemin qui nous mènera jusqu'au col. Le tracé, codifié de PD, ne présente pas de difficulté particulière sur les premiers trois quarts. Le dernier quart cependant, une pente de 35%, était un petit test pour les « bleus » (qui étaient au nombre de deux ce jour-là). Mais grâce à Sylvie qui sût garder un rythme « lent » et régulier, tout le monde parvint au sommet sans trop de difficulté.

La vallée étant passablement encaissée et orientée de façon à empêcher tout ensoleillement, certains d'entre-nous regretterent de ne pas pouvoir rentrer avec quelques couleurs. Mais, leur déception fut compensée par une descente plus ou moins poudreuse et une bonne bière à l'arrivée.

Ce fut donc une bonne course, agrémentée de jovialité et d'entrain malgré le manque de soleil.

Sébastien Zadory



**OPTIQUE
MARTIN LUTHER**

Opticien diplômé

Place Pury 7

2000 Neuchâtel

Un grand merci à nos fidèles annonceurs

Et si vous, cher membres commerçant, rejoigniez le cercle de nos annonceurs? A part un tarif modique, nous pouvons vous offrir une grande flexibilité quant aux dimensions et pour le mode de parution. Le gestionnaire des annonces, Etienne Uyttebroeck, est volontiers à votre disposition, tél, 032 853 64 87, e-mail: geuytteb@worldcom.ch



**Les nouvelles collections
de lunettes solaires sont arrivées!**

www.comminotsa.ch

Neuchâtel

Rue de l'Hôpital
032 725 18 91

Cortailod

Littoral Centre
032 842 32 32

Nos cabanes ce mois

Cabane la Menée

Gérante: *Martine Jeanmonod, Chasseran 9, 2056 Dombresson, tél. 079 793 21 51.*
3-4 mars François Jeanmonod, tél. 032 853 42 36
10-11 mars Martha Liley, tél. 032 724 47 14
17-18 mars Roger Burri, tél. 032 835 23 91
24-25 mars Martine Jeanmonod, tél. 079 793 21 51

Cabane Perrenoud

Gérant: *Jean-Paul Randin, Potat-Dessus 13, 2016 Cortailod, tél. 032 842 16 50.*
3-4 mars Mario Borgès, tél. 032 842 30 40
10-11 mars Véronique Möckli, tél. 032 841 48 73, réservation 12 places
17-18 mars Vacant
24-25 mars Vacant

Chalet des Alises

Gérante: *Josette Durgnat, Planches 4, 2016 Cortailod, tél. 032 842 28 81.*

Appartement d'Arolla

Gérante: *Marie-Jo Diethelm, rue Champey 3, 2057 Villiers, tél. 032 853 43 74.*
24 févr.-4 mars Aymone Heger, tél. 079 228 55 62
16-18 mars Simone Füzesséry, tél. 032 731 26 16
23-25 mars Laurence Jampen, tél. 079 817 47 69



Escalade de bloc à Plex (VS). Lire le récit en page 47.

Photo Ali Chevalier



Cours d'initiation au ski de rando, au-dessus de Grimmelalp. Récit en page 55

Photo Laurence Scheider

«...il n'y a plus de saison» (hiver 2007)

Deux photos prises le même jour, le 13 janvier 07



Offrez à vos enfants une année de nature

Découvrez « La Petite Salamandre », la revue des 6-11 ans curieux de nature, et faites-en profiter pendant une année vos enfants, petits-enfants, filleuls, amis ou élèves.



Avec en plus
dans chaque numéro :
le poster pour voir en grand
écureuil, mésange ou chamois.

**J'abonne
un enfant à
La Petite
Salamandre
pour 1 an, 42 CHF**

Il recevra au fil des saisons
6 numéros + 6 posters

Adresse de l'abonné

(Je joins sur papier libre l'adresse de facturation si elle est différente)

Nom, prénom _____

Adresse _____

NPA, localité _____

Date de naissance ____ / ____ / ____

Coupon à retourner à La Petite Salamandre, Rue du Musée 4, 2000 Neuchâtel, tél. 032 710 08 25



Section Neuchâteloise

Bulletin no 4 - Avril 2007

Club Alpin Suisse CAS



Courses des 10-11 mars 2007 à la Grande Lui



Que du plaisir du haut en bas ! Descente de la Grande Lui sur La Fouly.
Lire le récit en page 77

Photo Nicolas Wälchli

Difficilement accessible ?...
...alors un bon conseil :



www.lamaisoncarree.ch

Vins d'Auvernier et d'Hauterive



**DOMAINE
E. DE MONTMOLLIN FILS**
2012 AUVERNIER

**Grâce au CAS...
nos bouteilles atteignent les sommets!**

Grand-Rue 3 – 2012 Auvernier
tél 032 737 10 00 – fax 032 737 10 01
e-mail: info@montmollinwine.ch

BULLETIN DE LA SECTION NEUCHÂTELOISE DU CAS

Club Alpin Suisse, section Neuchâteloise, 2000 Neuchâtel. Site Internet: www.cas-neuchatel.ch

Président: Werner Frick, Trois-Rods 10, 2017 Boudry, tél. 032 842 35 36, werner.frick@gmail.com

Rédacteur: Ruedi Meier, Racherelles 18, 2012 Auvernier, tél. 032 731 70 31, e-mail: tradalp@bluewin.ch

Gestion des membres: Valérie Maitre, rue des Coteaux 42, 2016 Cortaillod, tél. 032 730 50 26, e-mail: vmaitre@bluewin.ch

Changements d'adresses: Club Alpin Suisse, Case postale, 3000 Berne 23, e-mail: mv@sac-cas.ch

Impression: Imprimerie H. Messeiller SA, Saint-Nicolas 11, 2006 Neuchâtel, tél. 032 725 12 96

L'assemblée générale de printemps

aura lieu le 7 mai 2007,
au Faubourg de l'Hôpital 65, Neuchâtel.

Délai ultime pour la remise au rédacteur des communications à paraître dans le prochain bulletin: **9 avril 2007.**

Prochain comité: **23 avril 2007.**

Préavis: **7 mai 2007**

Notre traditionnel Concours photos sera préparé et présenté par Willy Pfander.

Communications**Ouverture de la cabane de la Menée, le samedi 21 avril 2007**

Dès 8h30 le matin, j'ai besoin de volontaires pour dépoussiérer notre cabane.

Ce jour-là, je prévois un peu de nettoyage, le mur autour de la cabane à remonter et si le temps le permet, peinture de la paroi extérieure Sud.

Un repas sera servi à midi pour remercier les participants et agrémenter cette journée.

Cette journée est peut-être aussi une occasion de découvrir la cabane pour les nouveaux membres.

Inscriptions jusqu'au 18 avril à Martine Jeanmonod, tél. 079 793 21 51. Merci d'avance de vous intéresser à cette journée.

Commission des médias

Chers Clubistes,

Le bulletin et le site Internet de votre section requièrent toujours plus d'attention. La commission ne s'en plaint de loin pas, car c'est la preuve de leur utilité et du succès de nos efforts. Et comme nous ne sommes pas de trop pour les faire évoluer, nous cherchons un nouveau membre à la commission des médias, pour nous soutenir dans nos tâches. Si vous êtes intéressé(e)s, contactez un des membres de la commission, nous sommes impatients de vous faire partager notre enthousiasme.

Etienne Uyttebroeck

Gestion des membres**Admissions:**

BONANOMI Pierre, 1953, Marin, Individuel
COHEN Patrick, 1960, Mauborget, Individuel

DALCHER Hans, 1926, Les Geneveys s/Coffrane, Individuel

GONTIER Marie, 1978, St. Aubin, Individuel
MUDRY Emmanuelle, 1981, Fontaines, Individuel

Couverture: Le Mont Dolent, flanqué à droite par l'Aiguille de l'Amône, vu de la montée à la Grande Lui.

Photo Nicolas Wälchli

Nos cabanes:

Menée / Saleinaz / Bertol / Alises

PIFFARETTI Florence, 1969, Vilars,
Individuel
PITET Mireille, 1978, Neuchâtel, Individuel

MONTANDON Jean-Blaise, 1955,
Marin-Epagnier, Famille
MONTANDON Joelle, 1954,
Marin-Epagnier, Membre famille
MONTANDON Fabrice, 1991,
Marin-Epagnier, Membre famille

PV de l'assemblée mensuelle

du lundi 5 mars

Salutations et ouverture de l'assemblée

Notre président souhaite une cordiale bienvenue aux 79 membres participant à cette assemblée, dans une salle entièrement rénoverée où la disposition est totalement différente; ce qui ne change pas, c'est la remise en place des chaises après l'assemblée. Il passe la parole à G. Boulaz, pour la présentation de la partie culturelle.

« Le Zanskar au pas rythmé par les grelots des mulets »

Chacun peut suivre avec un très grand intérêt la présentation de M. Jean-François Robert dit « P'tit Louis ». Par les images, il nous communique sa passion pour l'Inde, les panoramas insolites, mais également sauvages et arides. Le portrait des enfants de ce pays ne laisse personne indifférent face à l'innocence. P'tit Louis nous a fait vivre un excellent moment. Merci à lui.



VINS DE NEUCHÂTEL
OLIVIER LAVANCHY

Rue de la Dîme 48 - 2000 NEUCHÂTEL
Tél.+ Fax 032 753 68 89 vins.lavanchy@bluewin.ch

Cave ouverte: Vendredi 15h - 18h, Samedi 9 h - 16 h,
ou sur rendez-vous

Communications du comité

Ruedi nous demande de trouver de nouveaux annonceurs. Toutes les annonces sont les bienvenues. En effet, elles contribuent à réduire le coût du bulletin. Notre président en profite pour féliciter Ruedi, car il trouve que le dernier numéro est particulièrement réussi. On ne pourra jamais assez le remercier pour la qualité de son travail. Ce dernier est chaleureusement applaudi.

W. Frick remercie également les présidents des commissions qui ont fourni leur rapport dans les temps. Il encourage les retardataires à le faire rapidement.

Le surnombre de participants aux courses a été débattu au comité. Il faudra rapidement trouver une solution pour satisfaire chacun. Un forum a été ouvert sur le site Internet, qui n'a engendré que peu de réactions. C'est à la commission des courses qu'il revient d'étudier le problème, pour que chacun puisse participer aux courses proposées par la section.

Présentation des nouveaux membres

Jean-Claude et Valérie présentent les nombreux nouveaux membres avec beaucoup d'originalité. La bienvenue dans notre club leur est souhaitée.

Courses passées et à venir

La parole est donnée à Jean-Claude Lanz pour la présentation des courses passées. Contrairement à ce qu'on aurait pu penser, beaucoup de courses ont eu lieu, malgré les conditions météo. Par contre, les récits sont peu nombreux. Les activités de chaque groupe sont ensuite narrées par les responsables. Jean-Claude demande ensuite aux responsables des courses futures s'ils ont des commentaires. Tout se passe bien au niveau des colloques.

Divers

R. Burri annonce qu'il n'y aura pas de gardiennage d'hiver à Saleinaz, il n'y a pas assez d'inscriptions.

J.-P. Randin informe que quelques week-ends sont encore vacants pour le gardiennage de Perrenoud.

J.Cl. Lanz revient sur la problématique du surnombre de participants aux courses. Il leur propose, même si la course est complète, de participer au colloque, car souvent il y a un désistement de dernière minute. Une course supplémentaire peut également être organisée à ce moment-là. Un nouveau module sera proposé sur Internet pour le programme. Des décisions seront prises d'ici l'année prochaine. Toutes les idées nouvelles sont les bienvenues, soit sur le forum, soit par écrit.

M. Jeanmonod annonce l'ouverture de la cabane de la Menée, le 21 avril 2007. Elle remercie d'avance les bénévoles qui viendront l'aider.

L'assemblée est close à 22h10 et le président donne rendez-vous à chacun le 7 mai 2007, pour l'assemblée générale.

Pour le PV, Danielle Nobs

Problème de la surpopulation des courses

Idées et propositions

Comme vous le savez, nos courses ont un franc succès et le nombre de clubistes souhaitant participer à une course est souvent supérieur au nombre de personnes que l'organisateur peut raisonnablement accepter. Il y a donc de plus en plus de personnes qui ne peuvent plus s'inscrire à une course car elle est complète. C'est une réalité qu'il faudra gérer. Un forum de discussion est ouvert sur le site Internet de la section et vos avis sont les bienvenus. Les idées qui y sont présentées sont intéressantes, en voici les principales : faire preuve de civisme et laisser sa place de temps en temps, augmenter le nombre de courses, le nombre de participants par course (qui est du ressort de l'organisateur uniquement), éviter les inscriptions prématurées, organiser les colloques le jeudi afin que ceux qui sont refusés aux courses puissent s'organiser entre eux et à temps, avoir un véritable stamm

(un local à nous) où des courses pourraient s'organiser de façon spontanée, enfin adapter le site Internet pour qu'il puisse faciliter les rencontres entre les membres qui ont les mêmes souhaits.

Mesure concrète et immédiate

Sur ce dernier point, je peux faire quelque chose. Dès le mois d'avril, le site Internet de la section vous permettra de faire des propositions ou de vous inscrire à l'une d'elles ! La première façon est de proposer un but de course que vous souhaiteriez faire sans proposer de date, la deuxième façon est de proposer une date à laquelle vous souhaiteriez faire une course. Dans les deux cas vous indiquez le genre de course et la difficulté, éventuellement un commentaire. Vous pouvez aussi vous inscrire à l'une ou l'autre des propositions qui se trouvent sur le site. Où cela devient intéressant, c'est que les membres qui sont annoncés pour une proposition reçoivent un mail chaque fois qu'un nouveau membre s'annonce. Vous avez aussi la possibilité d'envoyer un mail à tout ou partie des membres qui sont annoncés pour une proposition et ainsi organiser des sorties en dehors du programme officiel.

En ce qui concerne la responsabilité de ces courses, elle se partage entre les participants eux-mêmes et la course doit être considérée comme privée.

Je souhaite que cette possibilité permettra au plus grand nombre d'entre vous d'entreprendre des courses selon vos désirs et vos possibilités et facilite la rencontre entre les membres.

Enfin pour terminer, je rappelle que le fait de vous inscrire à une course est un engagement ferme pour y participer. Vous devez avoir une raison majeure pour renoncer et pas uniquement le fait qu'il fasse mauvais temps ou que vous avez d'autres choses à faire.

Le préposé aux courses, Jean-Claude Lanz

Courses du mois

Colloque : les vendredis à 18 h au Café des Amis, Quai Robert Comtesse 4, près de la patinoire de Neuchâtel. En règle générale, le départ des courses a lieu à Neuchâtel, l'endroit est choisi selon la course.

Du lundi 9 au samedi 14 avril: Cevedale, semaine de ski de rando, F (Facile).

Le voyage se fera en voitures privées. Le départ de Neuchâtel sera aux environs de 8h00. Nous fixerons l'heure exacte et le lieu de départ lors de notre rencontre, le lundi 26 mars. Le prix se situera autour de CHF 950.-. Il reste une place.

Organisateurs: Jacqueline Merlotti, tél. 032 754 37 40.

Le samedi 14 et dimanche 15 avril: Traversée des Dômes de Miage, 3673 m, ski alpinisme (AD).

Parking « Le Cugnon » (Contamines-Montjoie) - Souper et nuit au refuge des Conscrits (2580 m), 1400 m de montée - col des Dômes (3564 m) - Dômes de Miage (3670 m); descente: glacier d'Armançette (S4) - col de la Bérangère - lac d'Armançette (1700 m). Prix estimé pour 8 participants (souper inclus, sans petit déjeuner): CHF 95.-.

Organisateurs: Jean Michel, tél. 032 731 41 17 ou 079 543 25 80; Jean-Paul Randin, tél. 032 842 16 50 ou 079 777 94 09.

Le samedi 21 et dimanche 22 avril: Strahlhorn, 4143 m, ski alpinisme (PD).

Course d'envergure avec parcours glaciaire. Départ en train de Neuchâtel à 6h31, arrivée à Saas Fee à 10h14. Si le temps le permet, ascension de l'Allalin, puis nuit à la cabane Britannia. Le dimanche ascension du Strahlhorn par l'Adlerpass puis selon les conditions, descente sur Zermatt ou par l'itinéraire de montée sur Saas Fee. Retour à Neuchâtel vers 20h30. Prix env. CHF 150.-. Organisateurs: Jean-Claude Lanz, tél: 032 731 84 69 ou 079 594 96 72; Christine Favre, tél: 079 762 36 31 ou 032 731 84 62.

Le samedi 28 avril: Sortie à vélo dans le Seeland, VTT 80 km, 250 m de dénivellation, pour bon cycliste.

Sortie VTT le long des cours d'eau de la Sarine et de l'Aar. Parcours prévu: La Tène - Laupen - Mühleberg - Oltigen - La Tène. 80 km au maximum, dénivellation 250 m, tronçons modulables. Départ: 8h00 de La Tène. Inscriptions de préférence par téléphone.

Organisateurs: Thomas Scheuber, tél. 032 753 10 33 ou 076 405 23 40; Gérard Gisler, tél: 032 730 61 91 ou 079 408 73 24.

Le samedi 28 et dimanche 29 avril: Cours de grimpe, Varappe.

Ce cours s'adresse aux novices qui aimeraient bien découvrir la grimpe en salle et/ou en falaise ainsi qu'à tout le monde qui aimerait approfondir ses connaissances sur les techniques et pratiques de base de la grimpe. Le cours comprend l'apprentissage et la révision des bases techniques sur les nœuds, l'encordement, l'assurage, le rappel, et la progression en falaise. Le cours se déroule sur deux jours avec de l'instruction et des exercices pendant la première journée et de la mise en pratique ainsi que de l'escalade de petites voies pendant la deuxième journée. Et bien évidemment, on fera le bivouac légendaire des Somètres - à ne pas manquer!

Déroulement: samedi (instructions et exercices à la Heutte, bivouac aux Somètres): apprentissage en groupes, exercices dans des ateliers divers. Souper et bivouac dans une grotte près des Somètres. Dimanche (grimpe aux Somètres): mise en pratique, parcours de quelques belles voies. Matériel:

Boucherie - Charcuterie - Traiteur de la Béroche

J. et N. Matthey

Viande de la région

Médaille d'argent «Jambon de campagne»

Rue du Temple 29
2034 Saint-Aubin

Tél. 032 835 20 02
Fax 032 835 22 86

chaussons d'escalade, baudrier et casque (possibilité de le louer chez DEFI-MON-TAGNE à Pesoux). 1 mousqueton HMS, 2 mousquetons à vis, 1 cloche, sangle 60 cm, sangle 30 cm, cordelette prusik Ø 6 mm (en vente lors du cours, environ FRF 75.-). Un aide-mémoire édité par la section des Diablerets sera proposé au prix de 6.-. Avis: Prendre deux sacs et bien séparer les affaires de la journée avec celles du bivouac. Prendre sac de couchage et matelas léger. Prévoir 2 pique-niques, 1 souper et 1 petit déjeuner. Habits chauds, bonnet, gants, bons souliers. Attention, le colloque de ce cours se déroule quelques jours avant le cours, soit le lundi 23 avril à 18 heures au Café des Amis! Rendez-vous pour le cours samedi à 8 h au parking de la piscine du Nid-du-Crô. Prix du cours CHF 30.- (incluant le transport). Organisateur: Andreas Hutter, tél. 032 721 18 25 ou 078 788 99 37; Olivier Hautier, tél. 078 788 69 54.

Le samedi 5 mai: Sortie grimpe.

Organisateur: Vincent Demarne, tél. 032 753 43 81. Détails dans le bulletin de mai.

Le samedi 5 et dimanche 6 mai: Tête Blanche, 3724 m.

Organisateurs: Dominique Gouzi, tél. 032 725 11 34; Edouard Fasel, tél. 032 757 13 73. Détails dans le bulletin de mai.

Courses passées

10 fév.: Chindbettipass, 10 participants

10-11 fév.: Männliflue, 12 participants

10-11 fév.: Cascades de glace, 18 part.

10-11 fév.: ALFA: Aventure neige, ?

17 fév.: Roter Totz, 11 participants

17 fév.: Hivernale aux Gastlosen, 6 part.

17-18 fév.: Rando dans le Chablais: ?

24 fév.: Mt Rogneux, supprimé

24-25 fév.: Cours ski hors piste, annulé

24 fév.: Dent de Morcles, 12 participants

10-11 mars: Grande Lui, 11 participants



Courses futures

OJ 1

28 avril. Escalade N°2. Deuxième sortie d'initiation à la Neuveville. Sortie limitée à environ 24 participants. Inscription jusqu'au jeudi 26. Organisateur: Pascal Renaudin, tél. 032 841 24 02 ou aj.ne@bluewin.ch

5 mai. Escalade N° 3. Somètres / Brüggli-grat. Magnifique parcours d'arête, prévoir les souliers de marche. Organisateur: Pierre Marchal, tél. 032 730 40 91 ou pierre.marchal@bluewin.ch

OJ 2

1 avril. Escalade. Voir bulletin de mars.

9-13 avril. Semaine de rando. Rando free-ride avec ou sans remontées mécaniques en Bas-Valais. Nuitée en gîte. Snowboarders bienvenus. Renseignements auprès de Denis Burdet: tél. 079 215 46 35 ou info@denisburdet.ch

14-21 avril. Semaine de grimpe à Quinson et région. Escalade aux portes du Verdon.



**Menuiserie
J.-Bernard RYTZ
1789 Lugnorre**

Tél. 026 673 19 72
Fax 026 673 24 78

Multiplés possibilités. Prix 320.-. Organisateurs: Pascal Renaudin, tél. 032 841 24 02 ou aj.ne@bluewin.ch et Martin.

29 avril. Initiation grimpe sur coins. Découverte de l'escalade en posant soi-même ses protections. Le sentiment inimitable de voler sur un friend... Apprendre à gérer son escalade, son itinéraire en fonction du terrain. Savoir grimper en tête et à l'aise dans du 5c-6a est une base indispensable. Prix: 20.-. Organisateurs: Ali Chevallier, tél. 078 673 41 14 et Mazal.

5-6 mai. Grimpe et bivouac dans le Jura. Week-end escalade et bivouac avec si possible une autre OJ de la région. Organisateur: Vincent Haller, tél. 079 657 69 49 ou vincenthaller@bluewin.ch

Divers

Cette fois le printemps est officiellement là, même s'il semble avoir commencé depuis longtemps vu l'hiver particulier de cette année... Les « perfs » en escalade ne seront que plus grande à la fin de la saison. A ne pas manquer pour ceux qui vont au Maroc: la sortie du 29 avril, pour que friends et coins ne soient plus de secret pour personne.

Aurélié

Groupe féminin

Pas de colloque, renseignements et inscriptions auprès de l'organisatrice.

Activités à venir

Me 11 avril: Gorges de l'Orbe, (Orbe - Les Clées - Lignerolle) 4 3/4 heures, 280 m de dénivelé-montée, avec Ida Gummy, tél. 032 731 11 77 et Eliane Meystre.

Ma 17 avril: Sentier des « Toblerones », env. 5 heures, peu de dénivelé, avec Cécile Jaquet, tél. 032 721 20 77 et Eliane Luther.

Sa 21 avril: Nettoyages de printemps aux Alises dès 9 h, repas de midi offert. Inscrivez-vous nombreuses auprès de Josette Durnat, tél. 032 842 28 81.

Ma 24 avril: La Borgne inférieure (Brmois-Euseigne), 4 heures, 600 m de dénivelé-montée, passages aériens, avec Eliane Luther, tél. 032 725 81 52 et Berthe Ferlisi.

Pas d'assemblée du groupe en avril. Prochaine assemblée: mardi 29 mai.

Activités passées

3 fév.: Chasseron, 5 participantes

8 fév. annulée

13 fév. annulée

17-24 fév. semaine d'hiver à Celerina, 6 participantes

Chasseron 3 février 2007

Cinq participantes se réjouissaient d'une balade en raquettes à la Robella. Mais voilà: il y a trop peu de neige, personne en vue, restaurant fermé! Alors nous montons à pied au Chasseron. Un décor très changeant, féérique: nuages galopants, brouillard, éclaircies inattendues, pans de ciel bleu... mais bise glaciale!

En 2 heures, nous arrivons au Chasseron et, pendant que nous mangeons une soupe chaude bienvenue et du gâteau, tout le panorama des Alpes apparaît sur un ciel entièrement bleu.

Descente sur Buttes: la bise s'est calmée et bientôt nous admirons la vue sur le Vallon dans une lumière magnifique de fin d'après-midi. Merci Ida!

Josette

Le coin des Jeudistes (H)

Pour chaque course, en cas d'incertitude, appelez l'organisateur la veille de la course

dès 17 heures, sinon la course a lieu comme annoncée. Si le programme ne prévoit pas la possibilité d'une course réduite, se renseigner auprès de l'organisateur.

5 avril: Sentier des Maraîchers du Seeland.

07h30 Port de St-Blaise. En voiture à Anet, café au centre Inforama Seeland. 08h00. Présentation des activités du centre de formation. A pied par Müntschemier, Treiten, Finsterhennen. Dîner au restaurant Kreuz. Retour par Fräschels, le Grand Canal, Müntschemier, Anet. Env. 5 heures de marche. Possibilité de raccourcir la marche en prenant le train à partir de Finsterhennen ou Fräschels jusqu'à Anet ou Neuchâtel. Organisateur: André Ferrari, tél. 032 754 12 21.

Mercredi 11 avril: Daillens.

08h00 Robinson, Colombier. Café au relais autoroute de Bavois. A pied entre Daillens et Cossonay et retour (2.30 heures). Repas au centre de tri Colis Poste Suisse puis visite du centre. Prendre des souliers de ville pour la visite. Inscription obligatoire (places limitées). Organisateur: Roger Burri, tél. 032 835 23 91 et Internet.

19 avril: Chemin des Adonis.

06h20 Gare de Neuchâtel. Train 06h37, arrivée à Charrat-Fully à 8h56. Café. A pied pour Saxon par Sapin Haut (alt. 920 m) et la Tour de l'ancien Château. Pique-nique. Retour à Charrat par le chemin des Adonis. Train à 15h59 (16h59), arrivée à Neuchâtel à 18h22 (19h22). Inscriptions (billet

collectif demi-tarif) jusqu'à mercredi 15h00. Organisateur: Xavier Prince, tél. 079 434 71 70.

26 avril: Montfaucon, Etang de Gruère.

08h00 Boudevilliers. En voiture à Saignelégier, café. Marche sur les hauts plateaux, découverte de l'Etang de Gruère (12'000 ans d'histoire). Visite du Centre Nature des Cerlatez. Repas au restaurant. Temps de marche et visites env. 5.30 heures. Organisateur: Georges Crevoisier, tél. 032 725 27 06.

3 mai: Jolimont - Tour historique.

07h30 La Tène. En voitures à Gampelen, café au Gasthof Sternen. A pied à travers la colline de Jolimont sous la conduite de Jean-Pierre Racle. Repas à la salle des fêtes du stand de tir de Gals. Retour aux voitures par Gals, Hauptweg et Gampelen. Env. 4.30 heures de marche. Inscriptions auprès de l'organisateur: René Rod, tél. 032 338 26 36.

Courses passées

- 1 fév. : Les Bugnenets**, 32 participants
- 8 fév. : Entre 2 Monts**, 28 participants
- 15 fév. : Bec à l'Oiseau**, 33 participants
- 22 fév. : La Cuisinière**, 44 participants

Courses des aînés

- (ont participé aux courses ci-dessus sauf)
- 1 fév. : St-Blaise-Ramée-Pt Thielle**, 13 part
 - 8 fév. : La Sauge-Postes d'observation**, 17 participants
 - 15 fév. : Bevaix-Gorgier-Tennis**, 18 part.
 - 22 fév. : Sauges-Vernéaz**, 16 participants



**OPTIQUE
MARTIN LUTHER**

**Opticien diplômé
Place Pury 7
2000 Neuchâtel**

COMTESSE STORES



**STORES EXTÉRIEURS ET
INTÉRIEURS
RÉPARATION TOUTES MARQUES
EXPOSITION PERMANENTE
CORCELLES/NE TÉL. 032 731 84 77**

Questions – réponses

Rubrique à l'intention de nos nouveaux membres

Quelles sont les possibilités de formation ?

Le Club Alpin Suisse attache, de manière générale, une très grande importance à la formation et au perfectionnement de ses membres. Notre section en particulier propose une gamme très riche de cours, répartis sur toute l'année. Le programme annuel donne, en pages 8 et 9, des renseignements détaillés sur ces possibilités de formation. On y trouve des explications sur le niveau des formations ainsi que des recommandations pour la progression (les cours signalés avec * sont conseillés pour la première année). Il s'agit bien sûr d'indications générales qui doivent être interprétées individuellement.

Le prochain cours, les 28 et 29 avril, mérite une attention toute particulière: c'est le cours de grimpe. La meilleure occasion pour se préparer en vue des courses d'été, tout en faisant connaissance avec les organisateurs et les nouveaux camarades! Lire les informations en page 66 de ce bulletin. Il sera suivi les 9 et 10 juin par le cours de glace, qui permettra d'acquérir les connaissances indispensables pour la pratique de la haute montagne, idéalement complété par la course d'application en date du 30 juin / 1^{er} juillet.

L'association centrale du CAS propose également toute une gamme de formations, essentiellement sous forme de cours de plusieurs jours, demandant donc un plus grand investissement des participants (en temps et en argent). Pour en savoir plus, regardez sous www.sac-cas.ch ou commandez le programme imprimé au secrétariat administratif du CAS, tél. 031 370 18 18.

Comment se documenter sur les courses en montagne ?

Tout dépend des connaissances préexistantes. Si l'on dispose déjà d'une certaine expérience de la montagne, la littérature

alpine et les cartes topographiques sont des sources inépuisables pour en savoir plus sur les montagnes qu'on aimerait gravir ou pour concocter des nouveaux projets. En particulier les différents « guides » et leur complément indispensable, les cartes topographiques avec ou sans indication d'itinéraires (de ski ou de randonnée) sont très utiles. Ces ouvrages sont en vente en particulier dans les magasins de sport, par exemple chez *Défi montagne* à Peseux, et également au CAS, www.sac-verlag.ch ou par e-mail: bbv@casanova.ch (indiquer le no de membre), où l'on peut également obtenir le Catalogue des publications du CAS.

Deux possibilités existent pour les emprunter: Le dépôt des guides et cartes de la section chez *Comminot optométristes* à Neuchâtel. Les guides disponibles sont répertoriés sur le site de la section www.cas-neuchatel.ch sous Documentation – Bibliothèque. La *Bibliothèque publique et universitaire de Neuchâtel* est également très bien fournie en guides et autres ouvrages sur la montagne (elle est dépositaire de la bibliothèque propre de la section). Renseignements en page 6 du Programme annuel. En revanche, si l'on est tout à fait nouveau dans le monde de la montagne, la meilleure source de renseignements consiste certainement dans l'initiation en compagnie de gens expérimentés que l'on peut trouver au sein de la section.

Nous invitons les nouveaux membres – et tous ceux qui se sentent concernés – à nous soumettre leurs questions (voir l'adresse dans le générique de ce bulletin)!

Ruedi Meier

Cabane de Saleinaz – avec ou sans «Z»?

Le lecteur attentif de notre Programme annuel et utilisateur des cartes nationales aura constaté une divergence dans l'orthographe du nom de notre cabane. Effectivement, depuis longtemps votre rédacteur doit ajouter le « z » quand il s'occupe des publications de la section, mais l'enlever quand il travaille pour le CAS!

Qui est compétent pour choisir les noms des lieux et pour en fixer l'orthographe? En Suisse, la fixation des noms « officiels », qui figureront donc sur les cadastres, est l'affaire des communes, puis des commissions cantonales de nomenclature décident de leur orthographe. L'Office fédéral de topographie « swisstopo » se contente finalement d'appliquer les noms en fonction de la place disponible.

Il est aisément compréhensible que les avis des experts divergent parfois, surtout proche d'une frontière linguistique et dans les régions

où l'on parle plus ou moins un dialecte. L'usage dans la littérature alpine veut que l'on s'en tienne systématiquement à l'orthographe officielle, ceci dans le but de faciliter la vie des utilisateurs.

Une récente décision de swisstopo va dans le sens d'une plus grande souplesse. Ainsi seront dorénavant tolérés des noms consacrés par l'usage (par exemple de propriétaires), donc dans notre cas « cabane de Saleinaz », tandis que les noms géographiques, par exemple « Glacier de Saleina », seront écrits selon la manière locale officielle. De même, les alpinistes graveront la Blüemlisalp depuis la cabane Blüemlisalp.

Pour en savoir plus sur cette problématique, lire l'article « Les noms dans la topographie suisse » dans Les Alpes de février 2007.

Ruedi Meier

Aglagla – Au temps des mammoths: Expositions au Muséum d'histoire naturelle de Neuchâtel

Attention: n'attendez pas pour la visite de ces expositions la traditionnelle assemblée de la section dans le musée, l'auditorium étant occupé par des mammoths!

L'exposition « Aglagla », consacrée à la glaciologie, est du plus grand intérêt pour tout alpiniste. Celle des mammoths attirera tout spécialement les enfants. Il y a donc une visite de musée idéale pour les familles en perspective!

L'exposition « Aglagla », avec la rétrospective sur l'histoire de la glaciologie, constitue d'abord un hommage au scientifique neuchâtelois Louis Agassiz. Le reste de l'exposition présente un excellent cours (de base) de glaciologie, à la portée de tout le monde, extrêmement bien documenté et expliqué (comme nous en avons l'habitude avec M. Dufour et son équipe!). Une petite difficulté pourtant: les textes, bien que concentrés, sont assez longs à lire, surtout quand on se fait bousculer par les nombreux visiteurs... Mais il y a un remède parfait à ce problème. Internet nous offre, sous www.museum-

neuchatel.ch – Expositions – Presse, la possibilité de relire tranquillement ces textes et de les mettre en rapport avec les objets visuels que nous avons vu au musée.

Citation: « Nos glaciers sublimes fondent dramatiquement. Le réchauffement climatique est sur toutes les lèvres.

Mais le « petit âge glaciaire » n'est pas loin: blocs erratiques, moraines, glace, cramine et famine...

Tout en introduisant le visiteur au monde fascinant des glaciers, l'exposition apporte un éclairage original dans le débat actuel sur le climat et ses variations.»

En effet, l'exposition nous propose une intéressante approche différenciée de la fonte du permafrost (liée au réchauffement de la terre d'origine humaine) et du recul des glaciers (non lié directement au réchauffement). Bref, beaucoup de choses à voir et à méditer!

Ruedi Meier

(Hohniesen) → Chasseral **19 février 2006**

Ce récit de l'année passée pour preuve que le Jura puisse servir pour pallier aux mauvaises conditions dans les vraies montagnes... Réd.

La course prévue au Hohniesen, le dimanche 19 février 2006, a dû être annulée compte tenu de la mauvaise météo et du risque d'avalanche; les organisateurs ont néanmoins proposé aux rares motivés (nous n'étions plus que deux) une sortie sportive du côté de Chasseral. Enfin, même des deux côtés: montée par la Combe Biosse depuis le Paquier, puis redescente sur Nods; remontée à l'antenne et enfin, descente vers la Combe Grède et retour par les pistes (1300-1400 m de dénivelé comme prévu initialement). Organisateurs et participants: Emmanuel, Andreas et Yann, Anne Aymone.

Après un excellent petit déjeuner chez Manu, histoire de se motiver vu le temps maussade et également de faire connaissance, nous partons vers 9h15 et avons le plaisir d'être les premiers à pénétrer dans une forêt blanche et accueillante. La montée se fait plus raide jusqu'à l'arrivée sur le plateau. Petite pause méritée. Nous ne verrons pas le soleil, mais la lumière est belle, comme lunaire à certains moments. Un couple de randonneurs nous rejoint. Le vent siffle fort, on n'y voit pas grand chose, la

veste s'impose; Chasseral n'est plus très loin, paraît-il. Ca grimpe encore un peu, et finalement, nous arrivons au restaurant vers 11 h. La soupe et les fameux gâteaux n'étant pas encore prêts, nous nous accordons une bonne pause, faisant sécher nos peaux et autres habits bien mouillés. Dehors, le mauvais temps s'agite. Et dire qu'ils pensent redescendre sur Nods... Il est temps de vous préciser que c'est ma première sortie avec le CAS Neuchâtel et que de se retrouver entre trois pros qui s'entraînent pour la Patrouille, c'est plus qu'intimidant. C'est surtout placer la barre bien haute, compte tenu de ma condition physique et de mon expérience, disons, nettement plus restreinte et d'une douleur à l'aîne gauche après 15 min. de montée. Vers 12h20, pleins de bonnes résolutions, nous quittons le nuage qui s'est installé sur les hauts de Chasseral. La descente à ski versant S surprend par la lourdeur de la neige, pourtant fraîche. Par deux fois, Andreas a subitement quitté ses skis pour entreprendre un vol plané impressionnant, dû notamment à la neige collante. Espérons qu'il ne se soit pas fait trop mal! Arrivés à Nods, un carambar qui colle aux dents et hop, nous reprenons le chemin inverse. Les 15 premières minutes, c'est parfait. « Quatre randonneurs et quatre traces, on est bien à Neuchâtel... » (je tairai le nom de...). Puis l'auteure de ces lignes commence à sentir que la montée sera longue... Et elle fut longue. Peu à

Rôtisserie **LA CHARRUE**



*Unique dans la région:
Viande sur le grill au feu de bois*

Vivianne Mentha & Werner Bolliger
2063 Vilars
Tél. 032 852 08 52

peu, l'impression de soulever 50 kg à chaque pas, et cette douleur lancinante à l'aine. Heureusement, mes trois acolytes se sont montrés encourageants et patients. En guide parfait, Andreas a même indiqué le nombre de piquets restants, bien qu'on en voyait qu'un à la fois. Qu'ils en soient ici remerciés! Nous sommes arrivés au restaurant à 14h; du thé aux cerises, un anti-douleur efficace et un massage m'ont insufflé une énergie nouvelle pour le retour. Après quelques virages, un petit 50 m en peaux (sauf Manu, aussi à l'aise qu'un chevreuil), a permis d'atteindre le haut des Bugnens, profitant ainsi d'une ultime descente sur une piste bien tassée. La journée s'est terminée, vous vous en doutez, par un apéro largement mérité.

Anne Aymone de Chambrier

Dômes de Miage (3673 m) 22 et 23 mars 2006

Ce récit d'une course privée est propice à donner envie de participer à la course au programme ce mois (14-15 avril)! Réd.

Départ très matinal ce samedi de Neuchâtel pour un week-end annoncé radieux. On passe par Genève, ce qui nous change du panorama habituel du Bas Valais. L'autoroute blanche, St-Gervais et enfin les Contamines-Montjoie. Petit café pour se réveiller puis départ dans la forêt sous le chant des mésanges charbonnières.

On sort de la forêt, passe à côté d'un hôtel de montagne fermé et ensuite c'est l'ouverture sur l'immense plaine glaciaire de Tré la Tête. Passage étroit sur le flanc de la montagne et au lieu dit « le Mauvais Pas », voilà que Vincent Demarne glisse sur une roche polie et finit sa course quelques dizaines de mètres plus bas. La chute a été mauvaise et la main gauche blessée. Premiers secours dispensé sur place comme des pros, puis la décision est prise d'appeler un hélicoptère. Dans une main le Natel et dans l'autre le GPS pour donner nos coordonnées, c'est facile et efficace. Nous tous lui souhaitons une guérison complète de ses doigts.

Assez longue montée jusqu'au refuge des Conscrits (2730 m). Magnifique cabane construite il y a seulement six ans avec deux terrasses pour admirer les sommets environnants. Le nom de cette cabane vient de deux jeunes Français ayant fait l'ascension de celle-ci avant de partir à l'armée.

Soirée traditionnelle de cabane, nuit calme et réparatrice. Départ dimanche matin à 7 h sous un ciel bleu argent. Montée jusqu'au col des Dômes d'où l'on voit l'Aiguille de Bionnassay et surtout le Mont Blanc, sous un angle peu connu, dévoilant une paroi de rocher très abrupte. Belle arête neigeuse pour atteindre le sommet à 3600 m et des poussières. Petite pause pour savourer le paysage, puis préparatifs pour entamer le retour. Très longue descente de 2400 m. Neige glacée au début, ensuite neige croûtée et enfin du gros sel pour la dernière moitié. Le dernier bout avec les skis sur le sac et de nouveau le chant des mésanges charbonnières.

Philippe Schwab



p. sydler

entreprise de ferblanterie
installations sanitaires
étanchéité souple
paratonnerre

tertre 30
2000 neuchâtel
tél. 032 724 63 93
fax 032 721 15 83

**Sortie clair de lune,
Jura – Fondue
2 février 2007**

Nous sommes cinq au rendez-vous des Gummenen. D'entrée, deux participantes préfèrent une balade à pied vu le peu de neige et l'état des pistes. Pour les trois courageux en manque de ski de fond cet hiver, nous prenons la direction des Neigeux. Très vite nous constatons que le fart n'est pas adapté aux taupinières, cailloux et gazon ! Nous « skatons » tout de même jusqu'à la ferme des Neigeux et retour. Si la piste était « praticable inférieure », la lune par contre était bien présente et même éblouissante. Aline et ces deux enfants nous rejoignent pour une fondue où la bonne humeur était bien présente. Merci à Marc pour l'organisation.

André Geiser

**Igloo et ski de rando,
Val d'Arpette
3 et 4 février 2007**

Les 9 participants sont partis de Champex vers le Val d'Arpette pour construire quatre igloos, tous bien réussis.

Puis ils sont redescendus avec les skis au village pour souper devant un feu de cheminée. Nous avons eu la possibilité de monter en télésiège à la Brea, de nuit, et faire une belle descente jusqu'aux igloos, éclairée par la lune. Avant de s'enfiler dans les igloos, on a bu un vin chaud.

Après une nuit humide, on est parti avec les voitures au Grand St-Bernard pour faire du ski de rando, agrémenté de quelques exercices avec les DVA.

C'était un week-end dans une excellente ambiance chaleureuse.

Selon Pilar Maicas

**Ski de rando (Obwald)
→ Männliflue (2652 m)
Samedi 10 février 2007**

Et oui !, après avoir laissé le week-end en Obwald pour le Gothard, nous échangeons ce dernier contre un jour au Diemtigtal en raison des forts vents annoncés pour le dimanche.

Le ciel, dégagé le matin, sera déjà couvert au début de notre ascension et on se demande où est la neige que Heini a rencontré la semaine dernière au même endroit (paraît-il même qu'il a neigé depuis ...)!

Après une approche relativement longue, et deux déchaussages pour manque de neige (on voit vraiment pas où on va descendre), nous voilà dans des pentes plus raides avec par endroit de la glace qui nous obligera de mettre les couteaux un peu plus haut pour terminer l'ascension à 60 mètres du sommet avec une visibilité limitée.

La première partie de la descente nous réservera une neige de piètre qualité qui deviendra par la suite fort agréable, peu transformée et généreuse, Heini n'avait pas menti !!

15h15, enfin l'heure du casse-croûte ! et dernier petit bout de descente sur une fine couche de neige tout juste suffisante à masquer herbe et cailloux.

On retrouvera l'équipe de Philippe au bistrot (très pressé d'y aller !) pour une jolie ambiance internationale !!

Merci à nos estomacs d'avoir tenu le coup et aux organisateurs pour le plaisir des 12 participants.

Marc Marechal

**(Flöschhore) → Chindbettipass
10 février 2007**

Y a t'il une course planifiée qui a été faite cette année ? Pas celle prévue au Flöschhore en tout cas !

Pour ce samedi, nos deux accompagnateurs nous ont proposés plutôt de nous rendre dans la vallée d'Adelboden afin de trouver la neige et éviter le mauvais temps venant de l'ouest.

Les neuf personnes au départ de Neuchâtel retrouvent Aline à Frutigen où sont également abandonnées les voitures. C'est en transport public que le groupe rejoint Unter dem Birg, puis avec le téléphérique, le plateau de l'Engstigenalp à 1952 m.

Nous attaquons la pente pour accéder au Chindbettipass (2623 m). La montée est agrémentée d'avis contradictoires sur le port des couteaux, de maux d'estomacs dus aux transports (surtout publics !), de conversions, glissades et dérapages plus ou moins maîtrisés... il faut dire que la pente alterne les parties en neige glacée et en neige soufflée qui ne facilitent pas notre progression.

A mi-parcours, le mauvais temps nous ratrape. Passé le col nous redescendons sur le Täliseeli (2405 m) noyé dans les averses de neige et la brume.

Le temps s'éclaircit pour un instant pendant le pique-nique et nous laisse admirer ce vallon sauvage dominé par la paroi rocheuse, magnifique et impressionnante, du Schwarzgrätli.

Après quelques tergiversations, la montée au col pour rejoindre Kandersteg par le vallon du Schwarenbach et le téléphérique de Eggeschwand est abandonnée. L'heure déjà avancée et le temps maussade nous poussent à descendre doucement la vallée de Üschene par la route de montagne enneigée. Après un arrêt au joli bistrot de Eggeschwand nous reprenons le bus et le train pour Frutigen.

En résumé, une journée très réussie malgré les conditions météorologiques, un groupe sympathique et parfaitement mixte et des accompagnateurs compétents qui nous ont fait découvrir ce magnifique vallon.

L'utilisation des transports publics pour cette course en traversée s'est révélé très pratique, surtout dans cette région bien desservie. Pourquoi ne pas les utiliser aussi de temps en temps depuis Neuchâtel?

Merci à Aline et à Dominique pour l'organisation et aux deux chauffeurs.

Fabrice Aubert

DEFI



montagne

Solderie permanente
Rabais de 20 à 50%

Grand Rue 2, 2034 Peseux
Tél. 032 731 14 39

Ouverture:

Mardi à vendredi
9-12h / 14-18.30h
Samedi 9-16h

Les lundis d'Albertino, mais aussi de Sylvie, Dominique et Edouard

Ce lundi 12 février, dernier de la série, est à la pluie et au vent. Même si certains irrédutibles sont partis, j'ai renoncé, désirant garder un souvenir lumineux de 5 lundis.

Ils nous ont mené à l'Ankestock, 2033 m au Diemtigtal, au Iffighöre, 2378 m, au-dessus de la Lenk, au fond du Färmeltal, en direction d'un col sans nom, 2000 m, sur l'épaule menant à l'Albristhorn, au Col des Ecandies, 2796 m, dans le Vallon d'Arpette au-dessus de Champex et à la Tête de Ferret, 2713 m dans le vallon du même nom, sommet frontrière avec l'Italie. Les dénivelés ont varié entre 900 m et 1300 m.

Le nombre des participants de ces 5 lundis a été constant entre maximum 28 et minimum 22. Ce nombre, impressionnant à la lecture, ne l'était pas sur le terrain grâce à l'organisation gérée avec beaucoup de compétence dès le parking de la Jowa. Pour la répartition dans les véhicules, Sylvie nous accueillait tenant à la main une liste des noms des chauffeurs et des passagers qui leur étaient attribués. Nos skis et chaussures se trouvaient en deux temps trois mouvements embarqués dans le bus et en 10 mn, nous étions en route. Au départ de la course, le contrôle des DVA permettait par comptage de constituer 3 groupes qui, dès la mise en piste, gardaient de la distance entre les uns et les autres.

Grâce à l'imagination toujours débordante du grand chef et de son amour pour la fondue en plein air, le premier lundi nous en réservait une en l'honneur de l'anniversaire de Sylvie. Avec difficulté Albertino a pu être convaincu qu'étant donné le vent qui soufflait, la fondue serait bien meilleure dans un alpage situé quelques 200 m au-dessous du sommet.

Si Edouard a dû faire le plus souvent l'impasse sur le café du matin, il a pourtant pu, comme nous tous, s'en offrir un au Färmeltal. Montés dans la vallée au-dessus de Matten, la neige semblait toujours absente. Alors nous nous sommes arrê-

tés au café et c'est le cafetier qui nous a rassurés qu'au fond de la vallée, nous pourrions bien chausser nos skis. Celui-ci, après nous avoir servi, s'en est allé faire des courses à Zweisimmen, nous laissant attablés, maîtres des lieux; nous avons payé notre consommation du matin au retour avec la soupe! Belle confiance montagnarde!

Quant à la descente du jour, elle fut pou-dreuse, magnifique.

Conclusions: 5 magnifiques courses, quelques trous dans la semelle des skis, de belles conditions de neige, poudreuse plus souvent que ce qu'on pouvait imaginer, une belle ambiance, et une super organisation, faite de prudence et surtout de compétences acquises au cours des années.

En effet Albertino nous rappelait qu'il avait lancé un appel il y a dix ans, recherchant quelques randonneurs pour son jour de congé. Il a été victime d'un beau succès et a su s'entourer d'organisateurs fidèles, sympathiques et attentionnés. BRAVO et MERCI!

Mary-Jeanne Robert

(Diemtigtal) → Roter Totz 17 février 2007

Le programme initial a dû être modifié pour cause de faible enneigement. Nous avons donc été dans la vallée de l'Engstligental au lieu du Diemtigtal. C'est tout différent! Même d'une vallée à l'autre.

Terminus de la route à Adelboden. Nous prenons le téléphérique pour Engstligenalp à 1964 m, nous chaussons les skis et une colonne de 11 personnes s'élève en direction du col du Chindbettipass. Nous apercevons sur notre gauche les deux pointes du Tschingellochtighorn, la neige est bonne, le moral au beau fixe et le ciel est légèrement voilé.

Petite descente à flanc de coteau puis montée à notre sommet, le Roter Totz à 2840 m. Pique nique avec une grande ouverture

sur les Alpes valaisannes. Vue sur le Daubenhorn, le Balmhorn et l'Altels. Des sommets proches qui nous sont bien connus. Le retour nous permet d'avoir une belle descente et même de faire sa trace dans de la neige profonde. Quel plaisir ! Merci aux organisatrices qui ont su trouver l'endroit où il fallait aller ce jour-là.

Philippe Schwab

Grande Lui, 3509 m
10-11 mars 2007

Hôtel Edelweiss, La Fouly, le dimanche 11 mars, départ à 04h45 pour les 11 participants. Demi-pension en dortoir à CHF 54.-. L'équipe se met en route à 06h15 sur une trace s'écartant à gauche du tracé officiel, par des ressauts où les coupeaux s'avèrent très utiles sur un fond dur recouvert de poudre. Une première partie du groupe atteint le dépôt de skis à 11h00 et les derniers à 11h30. Le temps d'avaler une branche aux céréales et de vider les gourdes, et l'on se lance, à 12h15, dans les pentes encore en neige poudreuse un

peu compacte au début mais agréablement skiable, pour trouver de superbes conditions en neige de printemps jusqu'aux voitures. Fin de la course à 13h00. Que du plaisir et du soleil du haut en bas. Retour à Neuchâtel avant les surcharges de trafic.

Jean Michel



2024 Saint-Aubin
Tél. 032 836 30 30
www.comina.ch

"Clos de Sans Souci"

François Détraz

Viticulteur-encaveur

Dôme 79 – 2000 Neuchâtel – Tél. et fax 032 753 59 12



Pierre Grosjean



**Carrosserie
d'auvernier**



Michel Abplanalp

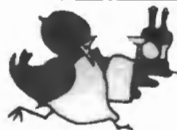
Route des Gravieres 19 – 2012 Auvernier
Tél. 032 731 45 66

Une équipe dynamique à votre service

Visitez notre site Internet : www.carrosserie-auvernier.ch

ROBERT OEGELI SA

EAUX MINÉRALES · VINS · BIÈRES · SPIRITUEUX
AVENUE FORNACHON 32 2034 PESEUX
TÉLÉPHONE 032 737 10 20 FAX 032 737 10 21



...pour la soif!



Pharmacie Centrale

MATTHYS SA

P. et F. Matthys-Cart,
pharmaciens

Herboristerie - Homéopathie Parfumerie

Livraisons à domicile

2000 Neuchâtel - Rue de l'Hôpital 13
Téléphone 032 725 11 58 - Fax 032 725 70 56

Nos cabanes ce mois

Cabane la Menée

Gérante: Martine Jeanmonod, Chasseran 9, 2056 Dombresson, tél. 079 793 21 51.
21 avril Ouverture de cabane, Martine Jeanmonod, tél. 079 793 21 51
27-28 avril Nicolas Wyrsh, tél. 032 753 10 62; complet

Cabane Perrenoud

Gérant: Jean-Paul Randin, Potat-Dessus 13, 2016 Cortaillod, tél. 032 842 16 50.
31 mars-1 avril Claudine Maumary, tél. 032 753 42 88
7-8 avril vacant (Pâques)
14-15 avril Claudine Maumary, tél. 032 753 42 88
21-22 avril Danielle Nobs, tél. 032 835 33 96
28-29 avril Eric Frey, tél. 032 842 41 77
5-6 mai Jean-Claude Chauterns, tél. 032 842 59 10

Chalet des Alises

Gérante: Josette Durgnat, Planches 4, 2016 Cortaillod, tél. 032 842 28 81.

Appartement d'Arolla

Gérante: Marie-Jo Diethelm, rue Champey 3, 2057 Villiers, tél. 032 853 43 74.
6-7 avril Emmanuel Onillon, tél. 032 852 06 45
10-15 avril Aymone Heger, tél. 079 228 55 62
21-28 avril Francis Berset, tél. 079 698 23 27

Cascades de glace à Arolla, les 27-28 janvier 2007



Pour cette activité, ce n'est pas la neige qui compte, mais la glace ! Dans la « Voie du tunnel ».
Photo Simon Perritaz

Course des 24-25 février 2007 : Le Diabley - Dent de Morcles



Contrariée par la météo, cette course s'est résumée par la visite du col de Fenestral, le samedi. Cependant, la reconnaissance pour cette course a donné lieu à une rencontre insolite dans les environs de la cabane du Demècre.

Photo Sandra Jaques

Le Val d'Arpette et le col des Ecandies



Le Val d'Arpette a accueilli, les 3 et 4 février, deux courses de la section : une équipe pour passer la nuit dans les igloos (lire en page 74), et l'équipe qui est venue chercher la neige au col des Ecandies (récit dans le bulletin de mars). En plus, il a été visité par une des courses du lundi (29 janvier 2007).

Photo Paul-Henri Arnaud

Section Neuchâteloise

Bulletin no 5 - Mai 2007

Club Alpin Suisse CAS






Difficilement accessible ?...
 ...alors un bon conseil :
 www.lamaisoncafee.ch
 Vins d'Auvernier et d'Hauterive


**DOMAINE
 E. DE MONTMOLLIN FILS**
 2012 AUVERNIER
 Grâce au CAS...
 nos bouteilles atteignent les sommets!
 Grand-Rue 3 – 2012 Auvernier
 tél 032 737 10 00 – fax 032 737 10 01
 e-mail: info@montmollinwine.ch

FONDÉ EN 1888
 DOMAINE DES CÈDRES

Cortailod A.O.C.
J.-CH. PORRET
 VITICULTEUR - ENCAVEUR - CORTAILLOD
 Tél. 032 842 10 52 / www.porretvins.ch


 l'EssenCiel

 Susanne Markl
 Naturopathe
 rue du Temple 16
 2022 Bevaix
 t 079 750 19 03



Le panorama de l'Ammertenspitz



Course du 11 mars 2007

Photo Stéphane Lorimier

BULLETIN DE LA SECTION NEUCHÂTELOISE DU CAS

Club Alpin Suisse, section Neuchâteloise, 2000 Neuchâtel. Site Internet: www.cas-neuchatel.ch

Président: Werner Frick, Trois-Rods 10, 2017 Boudry, tél. 032 842 35 36, werner.frick@gmail.com

Rédacteur: Ruedi Meier, Racherelles 18, 2012 Auvenerier, tél. 032 731 70 31, e-mail: tradalp@bluewin.ch

Gestion des membres: Valérie Maitre, rue des Coteaux 42, 2016 Cortaillod, tél. 032 730 50 26, e-mail: vmaitre@bluewin.ch

Changements d'adresses: Club Alpin Suisse, Case postale, 3000 Berne 23, e-mail: mv@sac-cas.ch

Impression: Imprimerie H. Messeiller SA, Saint-Nicolas 11, 2006 Neuchâtel, tél. 032 725 12 96

L'assemblée générale de printemps

du lundi 7 mai 2007,
au Faubourg de l'Hôpital 65, Neuchâtel.

Ordre du jour:

1. Salutations et communications
2. Accueil des nouveaux membres
3. Nomination des scrutateurs
4. Procès-verbal de l'assemblée générale ordinaire du 4 novembre 2006 (paru dans le Bulletin 1/2007)
5. Rapport annuel
6. Comptes 2006
7. Rapport des vérificateurs de comptes
8. Courses passées et à venir
9. Divers et imprévus

Notre traditionnel Concours photos sera préparé et présenté par Willy Pfander.

Couverture: Le Grammont vu du Col de Pavis (W), dominant le Lac Léman de près de 1800 mètres. En arrière plan Montreux et les Rochers de Naye.

Lors de la course du 2 juin, ce belvédère extraordinaire sera gravi depuis le Lac de Taney (versant S).

Photo Ruedi Meier

Nos cabanes:
Alises / Saleinaz / Bertol / Perrenoud

Communications**Ouverture de la cabane Perrenoud**

L'ouverture de la cabane Perrenoud aura lieu le samedi 12 mai dès 9h30. Cette année, en plus des nettoyages de printemps, il faudra faire un terrassement et poser des dalles en béton lavé sur lesquelles on installera les armoires pour les bouteilles de gaz. J'ai besoin de plusieurs personnes de bonne volonté et de bonne constitution pour effectuer ces travaux ainsi qu'un véhicule pour transporter le matériel jusqu'à la cabane. Repas de midi offert, inscription obligatoire au tél. 032 842 16 50 ou courriel: jpmhrandin@freesurf.ch. Merci et à bientôt.

Jean-Paul Randin

Délai ultime pour la remise au rédacteur des communications à paraître dans le prochain bulletin: **10 mai 2007.**

Prochain comité: **16 mai 2007.**

Prochaine assemblée: **18 juin 2007**
Conférence-diaporama de Giovanni Quirici:
Première ascension en escalade libre (8a/A3) du Pilier Ouest de la Tour du Trango (6257 m) au Pakistan

Avec consternation et tristesse nous avons appris le décès en montagne de notre ami Daniel Deléderray, ancien chef OJ

Gestion des membres

Admissions:

DUBOIS Valentine, 1972,
La Chaux-de-Fonds, Individuel
CHETELAT Jean-Daniel, 1943, Colombier,
Individuel

THIRIOT Robert, 1945, Colombier,
Individuel
VANHOOYDONCK Stéphanie, 1970,
Neuchâtel, Individuel
VILLEMIN Francis, 1943, Bôle, Individuel
VUILLE Roman, 1991, Areuse, Jeunesse
WARRISSE André, 1970, Bevaix,
Individuel
WEBER Daniel, 1962, Coffrane, Individuel

CHARPILLOZ Joëlle, 1993, Cortaillod,
Membre famille
CHARPILLOZ Mathias, 1995, Cortaillod,
Membre famille

GROSCLAUDE Pascal, 1966, Neuchâtel,
Famille
GROSCLAUDE Patricia, 1967, Neuchâtel,
Membre famille
GROSCLAUDE Raphaël, 1990, Neuchâtel,
Membre famille
GROSCLAUDE Philippe, 1991, Neuchâtel,
Membre famille
GROSCLAUDE Savannah, 1994, Neuchâtel,
Membre famille
GROSCLAUDE Gabriel, 1997, Neuchâtel,
Membre famille

MUEHLEMATTER Claude, 1961,
Cortaillod, Famille
MUEHLEMATTER Simone, 1964,
Cortaillod, Membre famille
MUEHLEMATTER Jessica, 1992,
Cortaillod, Membre famille

PERROTTET Etienne, 1946, Colombier,
Famille
PERROTTET Janine, 1946, Colombier,
Membre famille

Préavis

Cours de glace

Samedi 9 et dimanche 10 juin: Instruction pour tous des techniques utiles sur le glacier, initiation et perfectionnement.

Ce cours a lieu à Steingletscher (Susten) et s'adresse à tous les membres de la section, débutants ou non. Les participants pourront se familiariser avec les techniques suivantes: Encordement sur le glacier, marche en crampons, utilisation du piolet et des vis à glace, ancrages et sauvetage crevasse, techniques d'auto-sauvetage, maîtrise des glissements.

Nuit sous tentes au camping de Gadmen. Prix environ 70.-. Rendez-vous à 7h00 au parking de la piscine du Nid-du-Crô à Neuchâtel. **Attention: pas de colloque** mais inscription obligatoire auprès des organisateurs: Martin Liberek, tél. 032 731 57 85; Jean-Claude Lanz, tél. 032 731 84 69.

Courses du mois

Colloque: les vendredis à 18 h au Café des Amis, Quai Robert Comtesse 4, près de la patinoire de Neuchâtel. En règle générale, le départ des courses a lieu à Neuchâtel, l'endroit est choisi selon la course.

Samedi 5 et dimanche 6 mai: Tête Blanche 3724 m, ski alpinisme, PD+, S3. Le samedi, montée à la cabane de Bertol en 4-5 heures, 1311 m de dénivellation. Le



VINS DE NEUCHÂTEL
OLIVIER LAVANCHY

Rue de la Dîme 48 - 2000 NEUCHÂTEL
Tél. + Fax 032 753 68 89 vins.lavanchy@bluewin.ch

Cave ouverte: Vendredi 15h - 18h, Samedi 9h - 16h,
ou sur rendez-vous

dimanche, montée à Tête Blanche en 2-3 heures, 442 m de dénivellation, et retour par le même itinéraire. Equipement pour la haute montagne, crampons, baudrier.
Organisateurs: Dominique Gouzi, tél. 032 725 11 34 ou 079 621 28 07; Edouard Fasel, tél. 032 757 13 73 ou 079 441 52 61.

Samedi 5 et dimanche 6 mai: Sortie grimpe à Bramois, du 4 au 6° degré.

Sortie d'escalade et baignade à Bramois. Camping ou bivouac dans les gorges. Coût: env. 45.-.

Organisateur: Vincent Demarne, tél. 032 753 43 81 ou 032 720 54 79.

Jeu 10 mai: Fermeture de la saison d'hiver de la cabane de Bertol.

Merci à ceux qui viennent me donner un coup de main pour la fermeture.

Organisateur: Dominique Gouzi, tél. 032 725 11 34 ou 079 621 28 07.

Samedi 12 mai: Randonnée en Emmental, rando pédestre, T2.

Rendez-vous à Huttwil vers 07.00. Début de notre randonnée à Lüderenalp où nous suivrons les crêtes jusqu'au Napf pendant environ 4 heures. Suivant la forme, nous aurons le choix de descendre soit sur Lutherbad, soit sur Luthern. Retour à Huttwil en transport public (arrivée vers 17.00 - 18.00). Une des plus belles randonnées d'Emmental! Frais de transport depuis Huttwil: env. 30.-. Temps de marche total: env. 6.30 heures. Les participants seront informés sur le site Internet ou personnellement par mail en ce qui concerne l'heure et le lieu exact de rendez-vous.

Organisateur: Eric Rochat, tél. 062 922 28 83 ou 031 322 53 33.

Du samedi 12 au samedi 19 mai: Escalade dans le Sud, du 3 au 6c.

Cette année, nous allons en Italie, à Finale. Mady nous fait la cuisine. Déplacement en voiture. Cette sortie s'adresse à tous les membres qui peuvent grimper en cordée autonome. Prix env. 400.- pour la semaine. Organisateur: Pascal Barberon, tél. 079 818 11 75 ou 032 731 03 45.

Du jeudi 17 au dimanche 20 mai: Ski alpinisme dans la région du Monte Rosa, AD+.

Course réservée aux très bons skieurs alpinistes, se déroulant à très haute altitude sur plusieurs jours avec glaciers crevassés et arêtes mixtes aériennes. Course limitée à 8 personnes. Programme prévu: 1^{er} jour: Montée à la cabane Monte Rosa (2795 m) (+400m environ) depuis le Gornergrat. 2^e jour: Montée au Felikjoch (4087 m) par le Zwillingsgletscher avec l'ascension éventuelle du Castor (4223 m) et descente par le versant italien sur le refuge Quintino Sella (3585 m, +1400 m max). 3^e jour: Traversée sur le refuge Gniffeti (3625 m). Si les conditions le permettent, ascension du Lyskamm (4527 m, traversée alpine mixte), env. +1100 m pour le sommet. 4^e jour: Retour par plusieurs 4000, dont Pyramide Vincent, Corno Nero et Signalkuppe (refuge Marguerita), puis descente par le Grenzgletscher en direction de Zermatt/ Gornergrat. Prix approximatif: avec demi-tarif et demi-pension: env.190.-, sans demi-tarif: env. 220.-. Organisateur: Jean-Bernard Python, tél. 079 732 90 73 ou 032 730 17 42.

Du samedi 26 au lundi 28 mai: Face Nord Aiguille de l'Amône 3586 m et Tour Noir 3835 m, D.

Course de haute montagne réservée aux personnes à l'aise dans des pentes de glace

Avec nous vos pieds sont entre de bonnes mains

**CHAUSSURES
SPORT**

BOTTIER-ORTHOPÉDISTE
diplômé

despland

Carte de fidélité

www.despland.ch
E-mail: francois.despland@net2000.ch
Tél. 032 846 12 46
Fax 032 846 27 46
2022 BEVAIX



raide (50°) et sur arête mixte. Course limitée à 6 personnes. Programme: 1^{er} jour: montée à la cabane de l'A Neuve (2735 m) depuis la Fouly en 3.30 heures env. +1100 m. 2^e jour: ascension de l'Aiguille de l'Amône (3585 m) par la face Nord et descente par la voie normale versant Argentière sur le refuge d'Argentière (2771 m). +900m au total. 3^e jour: ascension du Tour Noir par son arête SW, mixte et descente sur le versant suisse pour terminer à la Fouly. (+1200m environ). Prix: avec demi-pension: env. 160.-, sans demi-pension: env. 80.-. Organisateur: Jean-Bernard Python, tél. 079 732 90 73 ou 032 730 17 42; Josep Solà i Caròs, tél. 079 768 98 00.

Samedi 2 juin: Grammont 2172 m, rando pédestre, T2.

Randonnée facile dans la région du Lac de Taney. Départ du parking du Lacustre à Colombier à 07h30, en voiture. De Miex, montée à Taney (env. 1 heure), puis Grammont (env. 2.30 heures). Descente et retour aux voitures vers 17 h. Dénivellation totale: env. 1100 m. Coût: env. 40.-. Organisatrice: Nadia Hügli, tél. 032 731 93 67.

Samedi 2 juin: Cours avancé de manie- ment de corde, pour chefs de cordée.

Organisateurs: Andreas Hutter, tél. 032 721 18 25 ou 078 788 99 37; Jean-Bernard Python, tél. 079 732 90 73 ou 032 730 17 42.

Dimanche 3 juin: Journée des familles à la cabane Perrenoud.

Organisation: Commission des récréations, tél. 032 853 49 67 ou 032 720 51 50.

Dimanche 3 juin: Cours de grimpe alpine, Cours avancé.

Ce cours s'adresse à tous grimpeurs ou montagnards qui aimeraient améliorer leurs capacités et connaissances sur la grimpe en haute montagne. Le thème principal sera la progression et l'assurage sur les arêtes de haute montagne. Le cours comprend la révision des techniques de base ainsi que le parcours de l'arête des Aiguilles de Baulmes en cordées auto- nomes. Une bonne maîtrise des tech- niques de base est nécessaire pour la participation à ce cours. Matériel: souliers de montagne, matériel de grimpe habituel (casque, baudrier, mousquetons, corde- llettes/ sangles, matériel d'assurage). L'aide-mémoire édité par la section des Diablerets sera proposé au prix de 6 Fr. Colloque vendredi 1^{er} juin à 18 heures au café des amis. Rendez-vous pour le cours dimanche à 8 h au parking de la piscine du Nid-du-Crô. Prix 20.- (incluant le transport). Organisateur: Andreas Hutter, tél. 032 721 18 25 ou 078 788 99 37; Josep Solà i Caròs, tél. 079 768 98 00.

Courses passées

- 10-11 mars: Grande Lui**, 11 participants
- 10-17 mars: Alpes du Sud**, 12 participants
- 11 mars: (Turnen) Ammertenspitz**, 8 participants.
- 17-18 mars: Elwertätsch**, 8 participants
- 17 mars: Le Buet**, 8 participants
- 24-30 mars: Semaine «H07» à Vals**, 14 participants.
- 24-25 mars: Etoile-Vouasson**, 12 part.
- 24 mars: (Golegg) Pic d'Artsinol**, 9 part.
- 31 mars-1 avril: Gross Ruchen**, 9 part.



**Pharmacie
Centrale**
MATTHYS SA

P. et F. Matthys-Cart,
pharmaciens

**Herboristerie - Homéopathie
Parfumerie**

Livraisons à domicile

2000 Neuchâtel - Rue de l'Hôpital 13
Téléphone 032 725 11 58 - Fax 032 725 70 56



Courses futures

OJ1

5 mai. Escalade N° 3. Somètres / Brüggli-grat. Voir bulletin d'avril.

12 mai. Escalade No 4. Egerkingen. Dalle facile, initiation, possibilité de faire jusqu'à 5 longueurs. Départ 8h30, retour 18h00. Condition: avoir participé activement aux sorties escalade précédentes. Prix: 20.-. Organisateur: Olivier Nys, tél. 032 724 77 07.

OJ2

5-6 mai. Grimpe et bivouac dans le Jura. Voir bulletin d'avril.

17-20 mai. Bloc et grimpe région Karlsruhe, * à *.** Grimpe moulinettes et blocs dans la région de Karlsruhe. A nous le magnifique grès rouge de la Forêt Noire. Prix 160.-. Organisateur: Johan Martin, tél. 079 506 35 78 et Martin.

26-28 mai. Bloc et longues voies en Bas-Valais, * à **. Week-end découverte de quelques sites de bloc en Bas-Valais et longues voies plus ou moins difficiles selon le niveau des participants. Prix: 90.-. Organisateur: Aline Planas, tél. 079 472 31 56 et Ali.

2-3 juin. Cours de glace et escalade. Cours de glace le samedi et escalade le dimanche dans la région du Susten. Apprentissage des techniques de glace et de sauvetage, bref le baba du futur alpiniste et une bonne répétition pour l'alpiniste confirmé. Dimanche,

escalade dans une des nombreuses écoles d'escalade de la région. Dodo sous tentes, prévoir le matériel de bivouac. Prix 50.-. Organisateur: Yann Smith, tél. 032 724 74 02 ou 079 665 80 29 et Nicos.

Divers

De l'escalade au programme évidemment... Et même de quoi faire voir du pays à vos chaussons (et à vous-même d'ailleurs) en rendant une petite visite à notre émigré germanique... Toujours pas de récits ?

Aurélie

Groupe féminin

Pas de colloque, renseignements et inscriptions auprès de l'organisatrice.

Activités à venir

Ma 1^{er} mai: Les Hauts-Geneveys – La Chaux-de-Fonds par la Voie Révolutionnaire, durée 3.30 heures, dénivelé montée env. 300 m, descente, env. 300 m, T1, avec Berthe Ferlisi, tél. 032 853 51 90 et Arlette Berthoud.

Sa 5 mai: Les Alises, Chaumont, repas au chalet, av. Josette Durgnat, tél. 032 842 28 81 et Vèrène Frick.

Je 10 mai: Glovelier – Delémont, 4.30 heures, dénivelé montée 300 m, dénivelé descente 375 m, T1, avec Vèrène Frick, tél. 032 725 32 50 et Josiane Wanoschek.

Ma 15 mai: Rampe sud du Lötschberg, nouveau tracé Hochtenn – Ausserberg par le pont suspendu de la Jolischlucht, durée env. 4 heures. Du départ à l'arrivée, environ 150 m de dénivelé, mais attention aux nombreux raidillons à franchir en cours de route ! T2, avec Eliane Luther, tél. 032 725 81 52 et Miarta Chevroulet.

Ma 22 mai: Sonloup – Col de Jaman – Les Cases, floraison des narcisses, 3.45

Le coin des Jeudistes (H)

heures, dénivelé montée 530 m, dénivelé descente 580 m, T1, avec Renée Jacottet, tél. 032 753 49 36 et Juana Ortega.

Lu 28 mai, Réunion du Lundi de Pentecôte: départ en bus de la gare de Neuchâtel 11h32, repas de midi à l'hôtel-restaurant de La Tourne, promenade l'après-midi pour qui veut.

Organisation: Eliane Meystre, tél. 079 543 41 43. **Inscription indispensable jusqu'au mardi 22 mai au plus tard.** S.v.p. précisez « fondue » ou « jambon à l'os ».

Ma 29 mai: Ecluse 18, 19h30, Assemblée (comité 18h30, Hôtel de l'Ecluse) Elaboration du programme des courses pour **septembre, octobre et novembre;** apporter un ou deux projets de courses adaptées à la saison; désigner une organisatrice.

Je 31 mai: Gorges de la Pouëtta Raisse, de Môtiers à Mauborget, 3.30 heures, dénivelé montée 630 m, dénivelé descente 200 m, T2, avec Josette Durgnat, tél. 032 842 28 81.

Sa 2 juin: Repas au Chalet, avec Josette Durgnat, tél. 032 842 28 81.

Ma 5 juin: Soubey – St-Ursanne, 4 heures, pas de dénivelé, avec Renée Jacottet, tél. 032 753 49 36.

Préavis

La semaine d'été 2007 aura lieu du 30 juin au 7 juillet, probablement en Appenzell (lieu à préciser). Vous pouvez vous inscrire dès maintenant auprès d'Eliane Meystre, tél. 032 853 32 77. Le plus tôt sera le mieux, pour ne pas rendre l'organisation trop difficile. Merci !

*Pour chaque course, en cas d'incertitude, appelez l'organisateur **la veille de la course dès 17 heures**, sinon la course a lieu comme annoncée. Si le programme ne prévoit pas la possibilité d'une course réduite, se renseigner auprès de l'organisateur.*

3 mai: Jolimont – Tour historique.

07h30 La Tène. En voitures à Gampelen, café au Gasthof Sternen. A pied à travers la colline de Jolimont sous la conduite de Jean-Pierre Racle. Repas à la salle des fêtes du stand de tir de Gals. Retour aux voitures par Gals, Hauptweg et Gampele. Env. 4.30 heures de marche. Inscriptions auprès de l'organisateur: René Rod, tél. 032 338 26 36.

10 mai: Moulins du Seeland.

07h30 La Tène. En voitures à Lütterswil (SO). Café et visite du moulin (huile de noix). A pied jusqu'à Dotzigen (BE). Dîner au moulin (céréales) avec visite. Retour par un autre itinéraire. Env. 5 heures. Organisateur: François Perrin, tél. 032 753 80 et Bernard Picard, tél. 024 420 27 48.

17 mai: Travers – St Aubin – Gorgier.

08h15 gare de St-Aubin-Gorgier. En train à Travers (via Auvornier). Café à Travers. Montée par le Haut de Côte, pique-nique à la cabane Perrenoud, descente sur Gorgier 4.30 heures. Dénivelés +680 m, -960 m. Organisateur: Roger Burri 032 835 23 91.

24 mai: Seyon, Moulins du Gor, Forts de Valangin, Chaumont chalet des Alises.

07h30 Neuchâtel Place Pury, départ à pied par la Maison du Prussien, Gorges du Seyon, visite commentée des Forts de Valangin, Chaumont chalet des Alises, pique-nique tiré des sacs. Descente par le sentier du Club Alpin jusqu'à La Coudre. Retour par trolleybus. Temps de marche environ 4.30 heures. Dénivellation: + 640 m, - 445 m, parcours agréable sans grande

difficulté. Organisateur: André Ferrari, tél. 032 75412 21.

31 mai: Grand Sommartel.

08h15 Boudevilliers, restaurant La Croisée. Café. En voiture à la Corbatière (parking au restaurant). A pied au Grand Sommartel (2.30 heures), repas. Retour par les Ponts-de-Martel (1 heure) et train jusqu'à la Corbatière. Organisateur: Willy Schaefer, tél. 032 842 62 02.

Courses passées

- 1 mars: Franches Montagnes, 8 part.
- 8 mars: La Côte-aux-Fées, 43 part.
- 15 mars: Le Gardot, 47 participants
- 22 mars: Le Cernil – Les Cernets, 23 part.
- 29 mars: Noiraigue – La Tourne, 36 part.

Courses des aînés

- (ont participé aux courses ci-dessus sauf)
- 1 mars: Boudry-Perreux-Bevaix, 9 part.
 - 8 mars: Chambrelieu-Montmollin, 15 part.
 - 15 mars: Borcarderie-Engollon, 16 part.
 - 22 mars: Colombier-Rives du lac, 11 part.
 - 29 mars: Autour de Pieterlen, 11 part.

Boucherie-Charcuterie-Traiteur de la Béroche

J. et N. Matthey

Viande de la région

Médaille d'argent «Jambon de campagne»

Rue du Temple 29
2034 Saint-Aubin

Tél. 032 835 20 02
Fax 032 835 22 86



Changer de vie?
Changez de vue!

COMMINOT
OPTOMETRISTES SA

Neuchâtel
032 725 18 91

Cortailod
032 842 32 32

www.comminotsa.ch



**OPTIQUE
MARTIN LUTHER**

Opticien diplômé
Place Pury 7
2000 Neuchâtel

COMTESSE STORES



STORES EXTÉRIEURS ET
INTÉRIEURS
RÉPARATION TOUTES MARQUES
CORCELLES/NE TÉL. 032 731 84 77
NATEL 079 440 54 64

Comptes 2006

Produit	Comptes 2005	Budget 2006	Comptes 2006
Cotisations	45'718.00	44'000.00	45'790.00
Produits titres et placements	7'688.81	7'000.00	11'625.91
Dons			1'500.00
Exploitation Stand Fête vendanges	1'280.29	2'000.00	3'413.37
Barryvox-matériel			624.00
Total produits	54'687.10	53'000.00	62'953.28
Cabanes:			
Perrenoud charges courantes	-5'173.10	-4'000.00	-8'144.85
investissement	-1'220.32		
produits	11'089.24	11'000.00	9'414.64
transfert au fonds entretien	4'695.82	7'000.00	1'269.79
La Menée charges courantes	-4'249.38	-3'000.00	-2'664.30
investissement	-273.98		-969.33
produits	6'215.50	6'000.00	6'398.30
transfert au fonds entretien	1'692.14	3'000.00	2'764.67
Les Alises charges courantes	-3'300.26	-3'000.00	-4'848.57
investissement	-5'298.87		
produits	1'361.90	2'000.00	2'751.09
transfert au fonds entretien	-7'237.23	-1'000.00	-2'097.48
Bertol charges courantes	-33'372.43	-14'000.00	-69'649.02
investissement	-13'059.21	-50'000.00	-240.00
produits	65'698.72	55'000.00	51'936.46
transfert au fonds entretien	19'267.08	-9'000.00	-17'952.56
Saleinaz charges courantes	-36'956.15	-30'000.00	-38'188.50
investissement	-961.55	-5'000.00	
produits	52'372.61	45'000.00	45'390.26
transfert au fonds entretien	14'454.91	10'000.00	7'201.76
Panorama charges courantes	-3'028.29	-3'000.00	-3'927.85
investissement		-7'000.00	-5'680.81
produits	4'479.30	6'000.00	3'748.55
transfert au fonds entretien	1'451.01	-4'000.00	-5'860.11
Résultat cabanes	-	-	-
Charges			
Bulletin et programme des courses	18'642.23	20'300.00	15'942.19
Site Internet et frais informatique	716.03	700.00	1'039.00
Frais de banque et CCP	276.66	300.00	1'002.33
Décès, annonces, couronnes	100.00	-	
Cotisations, dons	5'740.00	6'000.00	5'511.40
Assurances	420.00	300.00	210.00
Bibliothèque	484.32	500.00	258.88
Conférences	1'225.27	5'500.00	4'650.00
Frais assemblées	3'326.10	4'000.00	4'661.84

Comité & bénévoles	1'514.29	2'100.00	3'278.23
Délégations	39.20	500.00	
Manifestations – invitations	2'712.05	500.00	258.80
Locations	720.00	1'500.00	770.00
Barryvox – tentes – matériel	-594.00	4'000.00	287.64
Cours	4'176.20	4'900.00	5'605.72
Indemnités organisation courses	3'680.08	3'200.00	3'770.30
Subvention Jeunesse	5'000.00	5'000.00	5'000.00
Subvention ALFA	1'000.00	600.00	
Colonne de secours		800.00	
Distinctions jubilaires	44.61	1'000.00	371.00
Frais divers	897.72	800.00	343.65
Frais cotisations	2'308.48	1'400.00	3'420.10
Charges extraordinaires	7'000.00		
Impôts NE	4'515.05	2'000.00	4'050.35
Impôts VS	3'094.40	2'000.00	3'069.00
TVA	1'421.83		2'525.70
Total charges	68'460.52	67'900.00	66'026.13
Excédent de recettes (-charges)	-13'773.42	-14'900.00	-3'072.85

Bilan au 31 décembre 2006

	Actifs		Passifs	
	2005	2006	2005	2006
Caisse principale	-	0.00	Passifs transitoires	23'133.70 34'487.95
Caisse Saleinaz	95.75	-120.00	Casco	19'812.50 20'292.82
Caisse Chaumont	396.20	396.20	Fds entr. Bertol	157'359.27 139'046.71
CCP 20-1896-2	135'057.95	8'874.25	Fds entr. Saleinaz	325'974.72 333'176.48
CCP 17-74998-4 (Sal.)	1'825.55	5'085.90	Fds entr. Perrenoud	5'030.59 6'300.38
BCN c/22752.04	175'959.20	3'080.45	Fds entr. Menée	8'668.05 11'432.72
C.S. ép plac. 12132-95	45'458.25	45'566.97	Fds entr. Chaumont	20'226.28 18'128.80
Banque alternative	4'764.82	6'722.74	Fds entr. Ap. Arolla	38'609.72 32'749.61
UBS c/545115.M1W		51'574.00		
Impôt anticipé	6'877.00	3'687.44	Fds réserve générale	178'184.84 164'411.41
Actifs transitoires	344.40	2'411.10	Fds achat local	22'534.41 22'534.41
Titres	512'794.00	761'286.15	Fds expédition	63'321.31 73'321.31
Titres *Fds expédition	9'900.00	9'900.00	Fds concours escalade	2'035.45 2'035.45
Marchand. Perrenoud	1'500.00	1'500.00	Fds entraide membre	2'832.32 2'736.32
Barryvox- tentes- mat.	1.00	1.00	Fds Dr. Clerc	22'500.00 22'500.00
Mobilier des cabanes	1.00	1.00	Fds Fritz Kunz	3'000 3'000
Cabane Perrenoud	1.00	1.00	Fds C.A. Michel	10'000.00 10'000.00
Cabane de la Menée	1.00	1.00	Capital	6'531.68 6'531.68
Cabane de Bertol	1.00	1.00	Résultat	-13'773.42 -3'072.85
Cabane de Saleinaz	1.00	1.00		
Panorama, Arolla	1.00	1.00		
Chalet Les Alises	1.00	1.00		
Total	895'981.42	899'973.20	895'981.42	899'973.20

Rapport annuel 2006 de la section

Werner Frick, président

2006: années des cabanes !

C'est ce qu'avait décrété notre Comité central, en appelant les sections et les gardiens à mettre sur pied des événements qui, réunis, allaient constituer le « Festival des cabanes ». Et notre section a répondu à l'appel, à tous les niveaux : commissions, comité, préposés et gardiens ont participé à la mise sur pied de diverses animations et manifestations. Au final, nature et météo s'en sont encore mêlés, d'abord en canonnant le cheminement d'accès à Bertol, ensuite en arrosant généreusement (de pluie et de neige) le week-end qui devait être celui de la fête, dans cette même cabane Bertol. Si l'on ajoute à ces événements extraordinaires les soucis récurrents que nous occasionnent nos cabanes, il est permis de l'affirmer bien haut : 2006 fut vraiment l'année des cabanes ! Mais, pour autant, nos autres secteurs d'activité ne sont pas restés endormis ! Bien au contraire. Et j'ai le plaisir de vous présenter notre rapport annuel qui, comme d'habitude, se base sur ceux fournis par les présidents et responsables de nos divers groupes et commissions. Et je commencerai par les remercier, ainsi que tous les membres des différentes commissions, pour leur travail efficace et engagé. Grâce à eux tous, notre section vit toujours aussi intensément !

Comité

Durant l'année sous revue, le comité a siégé à douze reprises, y compris la séance spéciale « Budget » à la cabane Perrenoud, qui s'est instituée en tradition ! Il m'est permis d'affirmer que le comité travaille en bonne harmonie et s'efforce d'être effi-

cace ! Merci à tous mes collègues pour leur discipline durant les séances et leur engagement.

Nous avons eu le plaisir d'intégrer deux nouveaux (et charmants !) membres : Christine Favre, au début de l'année et Geneviève Uyttebroeck en mai. Entrée comme secrétaire, Christine a finalement repris le poste de trésorière dès le milieu de l'année, en remplacement de René Miorini, démissionnaire pour raison de surcharge professionnelle. Quant à Geneviève, elle a accepté la fonction, importante et assez lourde, de secrétaire aux procès-verbaux du comité. Merci à elles deux.

Voici, choisis au hasard, quelques-uns des sujets que nous avons traités au cours de l'année sous revue :

- Réorganisation des assemblées mensuelles
- Festival des cabanes
- Chemins d'accès à Saleinaz et Bertol
- Chauffage de Perrenoud
- Nouveaux règlements centraux pour les cabanes et l'obligation de formation
- ...et bien d'autres encore

Effectif

En 2006, notre effectif a continué de croître, mais dans une mesure moindre que les années précédentes, malgré les nombreux nouveaux membres accueillis. Nous ne devons pas relâcher notre effort de recrutement, nous avons constamment besoin de nouveaux membres pour compenser les départs.

Voici les chiffres de ces dernières années :

Année	Membres Individuels	Familles	Membres de famille	Jeunesse	Total
2003	935	170	230	83	1418
2004	982	189	264	106	1541
2005	1021	188	276	108	1593
2006	1018	191	281	112	1602

Commission des courses

Jean-Claude Lanz, président

L'année 2006 a vu pas moins de 114 manifestations au programme principal de la section. 974 clubistes ont participé à l'une ou l'autre de ces manifestations, sans compter les manifestations annexes. L'augmentation est de 22% par rapport à l'année 2005, remarquable.

Environ 1/3 des activités de la section se passent sur les skis, la moitié est constituée par les activités estivales (alpinisme et randonnée) et le solde par les cours. Cette répartition est satisfaisante. Le taux de réussite des courses atteint les 85%, un record! Il faut néanmoins mentionner que les organisateurs doivent souvent refuser des participants, la course étant complète. Pour 2006, environ 5% de participants ont été refusés, ce qui représente tout de même près de 50 personnes. Il faudra trouver des solutions à ce problème, qui, vu le nombre important de nouveaux membres, ne tardera pas à devenir critique.

Encore un grand merci à tous nos organisateurs de courses qui font vivre la section. Nous n'avons eu à déplorer aucun accident grave et ceci est très certainement dû à la qualité de la formation donnée au sein de la section. Un merci tout particulier à toutes les personnes qui dispensent des cours.

• Formation

Une commission de formation à vu le jour en cette année 2006. Elle s'investira dans la mise sur pied des cours au sein de la section. La participation d'un membre à un cours de chef de courses reste par contre du ressort de la commission des courses.

En 2006, les membres suivants ont suivi une formation de chef de courses:

Hiver 1: Sylvie Gossauer et Albertino Santos

Été 1: Tine Rasmussen, Eric Maillard, Emmanuel Onillon, Josep Solà i Caros, Raphaël Domjan

Été 2: Alain Tracol, Andreas Hutter.
Bravo et merci à eux tous de s'engager pour la section!

Commission de formation

Heinz Hügli, président

Cette commission toute nouvelle a été créée par le comité en été 2006. Son rôle consiste à s'occuper des questions de formation au sein de la section. Elle a comme tâches particulières de mettre sur pied le programme annuel des cours et de coordonner le perfectionnement. Mentionnons d'une part que les offres de formation aux membres se sont considérablement accrues ces dernières années et que, d'autre part, l'association centrale exige maintenant des sections qu'elles mettent sur pied des possibilités de formation et de formation continue destinées aux chefs de courses.

La commission nouvellement créée a donc établi cet automne son mode de fonctionnement et élaboré pour la première fois le programme des cours pour l'année 2007. Elle entend être à l'écoute des besoins exprimés par les membres et les divers organes de la section pour continuer à offrir un programme de formation intéressant et de bonne qualité.

Commission des cabanes

Pierre-Alain Comtesse, président démissionnaire, rapport par Werner Frick

La commission a connu une année 2006 relativement mouvementée: Au printemps, Pierre-Alain Comtesse demandait à être relevé de sa fonction de président, étant surchargé de par ses activités professionnelles. Malgré nos recherches, nous ne sommes toujours pas parvenus à trouver la perle rare qui accepterait de le remplacer. Fin juin, c'est l'éboulement important survenu sur le cheminement d'accès à Bertol qui nous a mobilisés. Et il faut toujours suivre les dossiers courants, ce qui n'est pas une sinécure avec les six objets immobiliers, dont deux cabanes de haute altitude, que possède la Section.

Cabanes du Jura

Nos trois cabanes du Jura ont connu une année relativement normale. A remarquer néanmoins un excellent résultat pour la Menée, alors que les Alises continuent à nous préoccuper: les recettes ne couvrent pas les charges courantes

et le fonds d'entretien fond comme neige au soleil ! A noter que pour Perrenoud, les réserves vont également être épuisées avec l'installation d'un nouveau chauffage en 2007.

Dans le cadre de la commission, un groupe de travail comprenant les préposés et quelques autres membres, s'est mis au travail pour améliorer le rendement de ces cabanes.

• **Le Panorama, à Arolla**

Ici aussi, la fréquentation a été moyenne. D'assez gros investissements ont été consentis pour renouveler le revêtement des sols, ceci dans le cadre normal de l'entretien d'un tel objet.

• **Saleinaz**

A fin 2005, André Rieder a passé le flambeau à Roger Burri, au poste de préposé à cette cabane. Merci encore à André pour son gros et excellent travail. Roger travaille dans la continuité d'André et si les satisfactions sont les mêmes, les soucis, eux, demeurent aussi ! Ainsi en va-t-il de la fréquentation, en baisse constante, et du problème des WC qui ne compostent toujours pas, même s'il y a eu léger mieux en 2006. Nous comptons fermement avancer sérieusement sur le projet de leur remplacement en 2007.

A noter encore que la toiture de la cabane a été endommagée par la foudre. Une réparation provisoire a été entreprise et le toit sera réparé définitivement ce printemps.

• **Bertol**

Notre bijou, cabane emblématique des Alpes et, aussi, gros générateur de soucis ! Si, en 2006, les problèmes d'eau nous ont été épargnés, c'est un important éboulement survenu sur le cheminement d'accès, juste en dessous de la cabane, dans la nuit du 28 au 29 juin, qui nous a mobilisés. Un avis géologique, demandé par le responsable de la sécurité de la commune d'Evolène, nous interdisait de continuer à utiliser le même cheminement, toujours sous la menace de nouveaux éboulements. Il a donc fallu très rapidement trouver une alternative, dans la mesure où nous étions à la veille de la haute saison. Un nouvel itinéraire a donc été tracé et sécurisé, à droite (si l'on se tient face à la cabane) de l'ancien. Il s'est malheureusement avéré qu'il était aussi exposé aux chutes de pierres et tout devra être recommencé cette année.

Commission des expéditions

Heinz Hügli, président

Après le retour de l'expé 2005, c'était l'heure des bilans. Cette période d'après-expé a été dominée par la diffusion de la plaquette et par les conférences : ce fut un vif succès dans la section, un succès un peu moindre auprès du grand public car les exigences pour un spectacle public sont de plus en plus élevées. L'équipe de l'expédition a aussi bouclé les comptes et établi un rapport final qui ont été acceptés par la commission et le comité, ce qui met un terme formel à cette expédition 2005. Félicitations au chef d'expé et à toute son équipe d'avoir mené avec succès et jusqu'au bout cette aventure. L'intention d'une prochaine expédition de la Section en 2010 a maintenant aussi été formulée.

Un projet de mini-expédition était dans l'air depuis le printemps et un projet bien élaboré a été reçu par la commission. Sur préavis de la commission, le comité s'est ensuite prononcé très favorablement sur son déroulement et une contribution financière par le Fonds d'expédition de la section a pu être accordée. Mise sur pied sous l'impulsion de Josep Sola et Andreas Hutter, l'équipe comprend actuellement 5 membres. L'objectif est l'ascension du Nun, en septembre 2007.

Commission des récréations

Catherine Oliveira, présidente

La commission organise traditionnellement les trois manifestations suivantes :

- Journée des familles à la cabane Perrenoud, le 18 juin 2006 : petite participation (30 personnes) mais ambiance au beau fixe.
- Fête des Vendanges : bonne cuvée 06 avec un joli bénéfice d'environ 3700 francs.
- Assemblée générale : de retour à St-Aubin ce fut, de l'avis de tous, une très belle soirée.

La commission compte actuellement 9 membres. Même s'ils sont actifs et dynamiques, c'est un peu peu et deux ou trois personnes de plus seraient bienvenues, histoire de remotiver la troupe et de mieux partager les tâches.

Commission des médias **Etienne Uytbroeck, président**

• **Bulletin**

Notre rédacteur R. Meier a couvert les activités de notre section sur 226 pages au fil de nos 12 bulletins, complétés en janvier du supplément « Organisation et programme des courses ».

Suite à la réduction du nombre d'assemblées annuelles, la commission a été interpellée sur le concept de communication et la question plus précise de la périodicité du bulletin. Relevant l'importance de celui-ci comme moyen de communication à l'ensemble de la section, sa conclusion fut de conserver le rythme de parution mensuel.

Nous nous réjouissons toujours de l'excellente collaboration avec M. Gambarini, notre imprimeur qui nous a offert le magnifique bulletin de décembre tout en couleur. Une occasion que Ruedi exploita pour enrichir ce numéro de nombreuses photos de course. Nous saluons également les 80 années que l'imprimerie Messailler édite notre bulletin avec toujours le même professionnalisme.

• **Site Internet**

Il est entré dans nos habitudes, mais comme remarqué lors d'une de nos séances de commission, «...une section comme la nôtre ne peut plus se passer d'un site Internet...». Toujours plus utilisé, il est devenu un rendez-vous habituel pour la plupart des clubistes. Les récits et les photos de nos courses constituent une source d'information appréciée pour Ruedi dans la rédaction du bulletin. Merci à Jean-Claude Lanz offrant ainsi à la section un outil de communication complémentaire à notre bulletin.

• **Activités de la commission**

La commission des médias a soutenu le thème de l'année des cabanes, se donnant comme objectif de promouvoir les cabanes de la section et les faire connaître au public. Les médias ont répondu très positivement à notre initiative, relayant nos informations dans la presse et sur les ondes. En témoigne le succès du week-end à Saleinaz. Dommage que la météo vint contrarier le projet de week-end à Bertol, sans quoi, elle aurait eu la visite de Canal Plus.

La commission s'est réunie à deux reprises, pour traiter les affaires courantes, le suivi du bulletin, la coordination entre le bulletin et le site, le budget 2007, les annonces.

D'autre part, une séance s'est tenue pour faire le point avec l'imprimeur concernant les résultats 2006 et les perspectives 2007.

Jeunesse

**Philippe Aubert, responsable de la
Jeunesse et coach Jeunesse + Sport**

Alpinisme juvénile, 10 à 14 ans

Pascal Renaudin, chef AJ

Une fois encore, 2006 s'est déroulée sans encombre, avec un petit record à la clé. Sur les 16 activités inscrites au programme, 15 ont pu avoir lieu, la seule annulation étant le résultat du manque de neige cet hiver. En 2006, 40 jeunes ont participé à une de nos sorties au moins, l'un d'eux étant venu 12 fois. S'il existe encore un petit noyau d'enfants très actifs, les plus fervents participants de 2005 sont passés à l'OJ, où ils

Rôtisserie
LA CHARRUE



*Unique dans la région:
Viande sur le gril au feu de bois*

*Vivianne Mentha & Werner Bolliger
2063 Vilars
Tél. 032 852 08 52*

continuent leurs activités avec régularité. L'année 2006 fut une année de record car, lors de la deuxième sortie d'escalade du printemps, 35 enfants sont venus à Pontarlier, encadrés par 11 moniteurs.

Comme d'habitude, les sorties varappe du printemps ont connu les plus fortes participations. Point noir de ce succès, nous avons dû refuser l'accès à l'une de ces sorties à quelques enfants désireux de s'inscrire, par manque de moniteurs pour l'encadrement et, conséquemment, par manque de place dans les véhicules.

Au chapitre des bonnes participations, on notera l'excellent résultat d'une sortie escalade en Haute Savoie, en juin, course à laquelle se sont joints les jeunes des ACO varappe des écoles de Neuchâtel. En revanche, nous n'avons pas pu organiser de semaine alpine en été, faute d'organisateur.

En 2006 nous avons en outre récidivé dans les innovations faites en 2005, avec l'ascension du Bishorn en compagnie de l'OJ et une sortie VTT dans le Jura (autour de la montagne de Boudry) qui, même s'il y avait peu de participants, fut une nouvelle réussite.

Dès 2007 l'AJ deviendra l'OJ1, suite à la réorganisation du secteur Jeunesse de la Section. Nous aurons certainement encore à faire face à un manque de moniteurs pour l'une ou l'autre de nos sorties, notamment lors des sorties varappe du printemps, ce qui nous contraindra une fois encore à limiter le nombre de participants.

Ce point négatif amène un nouveau sujet de préoccupation: il est arrivé à deux reprises en 2006 que plusieurs jeunes ne participent à l'une ou l'autre des sorties du printemps qu'à contre-cœur, obéissant aux exigences des parents mais sans aucune motivation. A l'avenir, nous n'accepterons plus les jeunes qui ne viennent pas de leur plein gré. Les deux premières sorties d'escalade serviront de « baromètre » et conditionneront directement les participations aux autres sorties, où la priorité sera donnée aux motivés. Cette restriction, s'il est vrai qu'elle peut paraître injuste, est également dictée par un critère de sécurité. Nous ne pouvons pas attendre des moniteurs qu'ils gardent un œil sur les enfants restés au pied des voies tout en s'assurant de la sécurité des grimpeurs. La montagne présente bien assez de dangers sans que l'on n'en rajoute de nouveaux: si la

société actuelle est grande consommatrice de sports divers, l'OJ1 ne sacrifiera pas la sécurité des jeunes sous une quelconque pression, fusse-t-elle de la part des parents ou simplement d'une mode néfaste.

OJ (14 à 22 ans)

Ali Chevallier, président

30 sorties étaient prévues au programme, presque toutes ont été effectuées, seules 7 ont été annulées, principalement pour des raisons météorologiques... 3 sorties de rando ski/snowboard en mars où les conditions n'étaient vraiment pas très favorables et une sortie montagne au mois d'août dont on se souvient de la météo! Sinon les courses ont en général connu une bonne affluence, quelle que soit l'activité, ce qui est réjouissant et montre que les jeunes sont polyvalents et s'intéressent à toutes les « disciplines » de la montagne. Quelques points forts de l'année écoulée: un week-end à ski à la cabane Trient avec, pour une partie des participants, la descente de la face nord de Tête Blanche, 20 participants à la semaine d'escalade du printemps à Finale, la semaine d'Alpes à Orco en Italie, avec notamment 16 heures de marche lors d'une course mémorable, l'ascension du Bishorn dans le brouillard, presque jusqu'au sommet, par quelques jeunes et la semaine d'escalade d'automne dans le Gard avec 18 participants et un temps estival...

Le nombre d'Ojiens actifs est stable par rapport à l'année passée; une trentaine. Mais ce qui est réjouissant est que ceux qui participent le font beaucoup plus régulièrement qu'auparavant. Il y a une dizaine d'Ojiens très motivés qui ont chacun plus de 10 jours de participations (et 6 plus de 20 jours). Ce groupe s'est élargi depuis l'année passée et constitue un noyau solide pour toutes les activités. C'est la confirmation de la nouvelle vague entraperçue les années précédentes. Et ce qui est encore plus positif, c'est la grande motivation pour la montagne et la rando en plus de l'escalade... Notre choix de garder un programme varié s'avère payant. De même il y a maintenant pour les grands Ojiens la motivation pour faire des cours de formation pour devenir moniteurs... Cela serait bienvenu

pour renforcer l'équipe, certes très active mais peu nombreuse, de moniteurs qui assurent la majorité de l'encadrement. Il semble que les efforts fournis les années précédentes portent leurs fruits...

Depuis la rentrée scolaire d'août, il y a également une très forte hausse de participation aux mercredis après-midi d'escalade: 10 à 15 jeunes viennent régulièrement; ce qui ne va pas sans poser quelques problèmes au niveau de l'organisation et de l'encadrement...

En 2006, l'OJ a adapté ses prix des courses, ce qui ne s'était pas fait depuis des années, un peu trop brutalement au goût de certain jeunes... Mais le but est quand même d'arriver à couvrir une partie des frais avec l'argent encaissé lors des courses, afin de ne pas devoir trop puiser dans la caisse. Les subventions de Jeunesse + Sport, assez importantes (merci pour le travail du coach!), et celles de la section, nous permettent de garder un prix des sorties raisonnable. Le bus est toujours un poste important de notre budget, il vieillit et demande pas mal d'entretien.

Un des grands événements de l'année 2006 au niveau des commissions Jeunesse est la décision de regrouper l'OJ et l'AJ en une seule entité afin de simplifier la partie administrative et d'offrir plus de choix aux jeunes; tout en gardant des courses adaptées à chaque tranche d'âge. 2007 sera un peu une année test pour la nouvelle organisation de jeunesse, qui gardera le nom OJ.

Pour ma part, comme annoncé à la fin de l'année précédente, je quitte mon poste à la tête de l'OJ et je passe le témoin à Vincent Haller, qui devient responsable OJ 2 (jeunes de 13 à 22

ans). Je pense avoir passé suffisamment de temps à la tête de l'OJ: près de 10 ans de présidence, 5 ans de chef OJ ainsi que quelques années de rédaction du coin de l'OJ par là au milieu... Bien sûr je continuerai d'organiser des sorties pour les jeunes de temps en temps; on peut pas sortir de l'OJ comme ça! Je suis content de partir en laissant une organisation qui fonctionne bien et qui a du potentiel pour l'avenir. C'est donc mon dernier rapport de président de la commission OJ, c'était aussi la dernière année de l'OJ sous cette forme... Bonne chance aux suivants et longue vie à l'OJ!

ALFA (Alpinisme en famille) Claudine et Paul-André Laperrouza

2006? Année riche en découvertes, partages, joies familiales et émotions sportives.

Quelques chiffres:

Une quinzaine d'organiseurs ont permis la réalisation de 13 sorties (marche, escalade et initiation aux techniques alpines).

Sur environ 44 familles, la participation aux sorties se situe entre 5 à 12 familles, ce qui représente une moyenne de 28 personnes.

Quelques bonheurs et frissons:

Souvenez-vous, hiver 2006: la neige était au rendez-vous, elle a permis à l'ALFA de belles aventures aux Prés d'Orvin, puis la construction de trois igloos dans la région de Derrière Peruis. 3 igloos pour 6 familles, dans ces presque extrêmes situations (-17° au petit matin), la famille c'est parfois juste papa ou tonton + fiston (heureusement, une fille courageuse et non frileuse sauva l'honneur féminin).



Pierre Grosjean



Carrosserie d'auvernier



Michel Abplanalp

Route des Graviers 19 – 2012 Auvernier
Tél. 032 731 45 66

Une équipe dynamique à votre service

Visitez notre site Internet: www.carrosserie-auvernier.ch

Enfin, après 3 ans de replis stratégiques sur la salle de la Fontenelle, la météo nous a permis d'organiser la journée d'initiation dans la carrière de Pontarlier. Plus de 80 personnes ont participé à cette journée, ce qui a encouragé les organisateurs à trouver une nouvelle formule pour l'avenir, devant permettre de mieux accueillir et initier les nouvelles familles.

Quelques téméraires et enthousiastes culottes courtes bien équipées ont formé une cordée pour atteindre le sommet de l'Aiguille du Tour. Elles en sont revenues crevées mais pleines de satisfactions et d'heureux souvenirs. Parents et organisateurs ont su gérer les émotions et les difficultés techniques pour assurer la réussite de cette course.

Il s'agit là de la seule sortie en cabane pour 2006, car les organisateurs ont privilégié les sorties bivouac ou camping pour des raisons financières.

Finalement, le super travail accompli par les organisateurs/organisatrices, moniteurs/monitrices, cuisiniers/cuisinières, a permis à tous de vivre des moments forts et inoubliables en montagne dans un formidable esprit d'équipe.

Groupe féminin

Eliane Meystre, présidente

L'effectif de notre groupe est, à fin 2006, de 57 membres.

Nous avons enregistré l'arrivée de Mmes Mierta Chevroulet et Josiane Wanoschek ainsi que la démission de Mme Elvina Clottu. Mme Marie-Claire Martin, habitant le Val-de-Travers, a quitté la Neuchâteloise pour la section Chasseron.

Trois de nos membres sont décédés en 2006 : Mesdames Germaine Krenger en janvier, Huldy Bachmann en juillet et Hélène Gédéon en décembre.

Le **Comité 2006** du Groupe féminin se composait ainsi :

Présidente : Eliane Meystre

Trésorière : Claudine Maumary

Gérante du chalet : Josette Durnat

Membre : Claudine Bernhard

L'Assemblée du Groupe a eu lieu chaque mois, de janvier à novembre, pour l'organisation de nos activités.

Lors de l'assemblée d'août au chalet des Alises, nous avons défini les grandes lignes d'une nou-

velle organisation à partir de 2007.

Le 2 décembre, la Veillée de Noël, a réuni 26 participantes.

Les courses programmées en 2006 étaient au nombre de 42, dont 12 ont dû être annulées. La participation moyenne à nos courses est d'un peu plus de 5 personnes.

Les Repas au Chalet du premier samedi du mois réunissent en moyenne 7 personnes.

La semaine d'été de l'an 2006, à laquelle ne participèrent que 4 clubistes, eu lieu à Poschiavo, du 5 au 12 août. Pas de semaine d'hiver.

Jeudistes

Guy Quenot, président

Pour la 6^e fois déjà, j'ai le plaisir de dresser le bilan d'une nouvelle année jeudistique. Et pour la 6^e fois aussi, je peux souligner la bonne santé de notre mouvement qui, par ailleurs, a atteint sa trentième année d'existence. Déjà célébré aux Grandes Pradières, cet anniversaire mérite bien d'être fêté encore une fois aujourd'hui. C'est aussi l'occasion d'adresser un hommage aux fondateurs de ce mouvement et aux aînés toujours actifs qui nous ont transmis un groupement d'une belle vitalité. J'éprouve toujours quelque peine lorsque je constate à quel point l'âge constitue un handicap progressif et immuable. Personne n'y échappera d'ailleurs.

Mais j'aimerais assurer nos aînés de notre admiration pour tout ce qu'ils ont entrepris dans le passé et ce qu'ils font encore chaque jeudi ou presque. Savez-vous d'ailleurs que nous comptons aujourd'hui **20** Jeudistes de plus de 80 ans et même un de plus de 90 ans. Ils méritent un grand bravo !

Dresser le bilan d'une année jeudistique, c'est visionner un long film. Un film en 53 épisodes et au générique impressionnant: les acteurs vedettes, les premiers rôles, les techniciens en coulisse, les musiciens et les nombreux figurants. Dresser ce bilan, c'est aussi souligner les bienfaits de la marche. Mais si l'être humain a été dessiné pour marcher, encore faut-il la pratiquer, la marche. Et la marche est pleine de connotations positives, dont cette expression populaire pour exprimer que tout va bien : **ça marche!**

Et marcher, ce n'est pas seulement les jambes ; c'est **la tête et les jambes**. En effet, marcher

libère l'esprit, permet de rêver, d'admirer la nature et de pratiquer l'amitié.

Au final, le programme des courses proposé a rencontré un très bel écho puisque la participation moyenne a été de 48 Jeudistes, y compris les aînés.

Avant de clore ce tour d'horizon, je tiens encore à souligner la part prise par de nombreux Jeudistes à la réussite de cette année: les **organiseurs de course** et particulièrement Daniel Perret qui anime chaque jeudi le groupe des aînés,

nos **cuistots** qui mériteraient bien une mention au Gault et Millau du CAS, nos **vignerons** pour leur générosité et leur talent,

nos **musiciens** qui agrémentent nos grandes manifestations,

nos **photographes** qui gardent toujours un œil en éveil et traquent l'image insolite, les **membres de la commission des courses** qui élaborent les programmes de vos jeudis, l'**éditeur** de la nouvelle liste des Jeudistes, Walter.

Le film de cette année est bientôt terminé. Il nous reste à remercier encore une fois les producteurs, acteurs principaux, vedettes, techniciens pour leur engagement et leur soutien durant cette année.

Colonne de secours Selon le rapport de Joseph Boschi

Quatre alertes se sont soldées par deux sauvetages effectifs deux interventions sans sauvetage (une recherche suite à une fausse alerte, une victime trouvée par la Rega).

Cette organisation, enfin reconnue par le canton, se doit d'être prête à intervenir, ce qui implique un entraînement régulier.

Conclusions

Ainsi que l'attestent ces différents rapports, l'année 2006 fut encore une bonne année pour notre Section, en particulier au niveau des activités de chacun de nos différents groupes.

Et s'il en est ainsi, c'est grâce au dévouement et à l'engagement de tous les intéressés, et en particulier des organisateurs et chefs de course. Que chacun d'entre eux soit ici chaleureusement remercié, en votre nom à tous et celui des participants « bénéficiaires » en particulier.

Un merci tout spécial à ceux qui encadrent notre Jeunesse, ainsi que l'ALFA, à eux tous, responsables et moniteurs, va notre gratitude. Ils œuvrent pour l'avenir du Club, et, de manière plus générale, pour la santé de la jeunesse.

Boudry, mars 2007

Werner Frick, président

Questions – réponses Rubrique à l'intention de nos nouveaux membres

Quels sont les groupes qui composent la section?

Les actifs, la base du Club Alpin, réunissent les femmes et les hommes à partir de 23 ans, sans limite supérieure. Toutes les activités alpines sont pratiquées dans ce groupe. Certaines courses peuvent être réservées aux seuls hommes; elles sont désignées d'un "H".

Les Jeudistes réunissent les seuls hommes, en principe à partir de l'âge de la retraite. Ils pratiquent la randonnée dans toutes ses formes, été et hiver, dans le Jura, les Préalpes et les Alpes, avec un intérêt particulier pour les aspects culturels et culinaires. Les aînés parmi eux se retrouvent pour des sorties spéciale-

ment adaptées à leurs possibilités. Si le jeudi est leur jour de prédilection, ils ne rechignent pas non plus de partir pour plusieurs jours.

Le groupe féminin est le pendant des Jeudistes. Des randonnées d'un jour mais aussi des semaines sont organisées par ces dames, ouvertes à tous les membres du club.

L'Organisation de Jeunesse propose des activités pour filles et garçons entre 10 et 22 ans, en partie séparées pour les enfants jusqu'à 14 ans environ (OJ1) et les jeunes plus âgés (OJ2). Si administrativement ils forment un seul groupe, les activités sont adaptées à l'âge. Tous les sports de montagne y sont pratiqués, y compris le snowboard et le canyo-

ning, mais avec un accent particulier sur l'escalade. Une grande importance est vouée à amener les jeunes à l'autonomie.

L'alpinisme en famille, ALFA, regroupe des enfants à partir de 6 ans et des adultes. La grimpe, la randonnée et la haute montagne sont l'essentiel de l'activité, toujours en adoptant des méthodes ludiques. Ce groupe très actif permet aux jeunes parents de maintenir une activité alpine et représente une excellente préparation des enfants pour l'OJ.

Toutes les activités de ces différents groupes sont mentionnées chaque mois dans le bulletin et on les trouve sur le site Internet www.cas-neuchatel.ch, et les adresses des responsables sont listées dans le Programme annuel. L'ALFA pratique, en plus, une large information par courriel.

Comment fonctionne l'appartement d'Arolla?

Il s'agit d'un appartement en propriété par étage dans l'immeuble "Le Panorama" à Arolla. Il offre de la place pour 6 à 8 personnes et peut être loué par les membres pour quelques jours ou semaine. Une magnifique opportunité donc pour passer un week-end ou des vacances dans cette belle région d'Arolla avec ses possibilités de randonnées et courses en haute montagne! La gérante, Marie-Jo Diethelm, tél. 032 853 43 74 se fera un plaisir de vous renseigner et enregistrer vos réservations. Veuillez observer les réservations, annoncées chaque mois dans le bulletin.

Ruedi Meier

Nos cabanes ce mois

Cabane la Menée

Gérante: Martine Jeanmonod, Chasseran 9, 2056 Dombresson, tél. 079 793 21 51.
12-13 mai Danielle Nobs, tél. 032 835 33 96
25-26 mai Michel Aronson, tél. 032 753 53 74 complet
2-3 juin Suzanne Michel, tél. 032 731 41 17, complet

Cabane Perrenoud

Gérant: Jean-Paul Randin, Potat-Dessus 13, 2016 Cortaillod, tél. 032 842 16 50.
5-6 mai Jean-Claude Chautems, tél. 032 842 59 10
12-13 mai Vacant
19-20 mai Bernard Huguenin, tél. 032 731 84 46
26-27 mai Claudine Maumary, tél. 032 753 42 88
2-3 juin Journée des familles

Chalet des Alises

Gérante: Josette Durngat, Planches 4, 2016 Cortaillod, tél. 032 842 28 81.


Appartement d'Arolla

Gérante: Marie-Jo Diethelm, rue Champey 3, 2057 Villiers, tél. 032 853 43 74.
25-28 mai Hermann Geier, tél. 079 225 25 31

Section Neuchâteloise

Bulletin no 6 - Juin 2007

Club Alpin Suisse CAS



DEFI



montagne

Votre spécialiste
pour l'équipement:
de la balade à la randonnée
de l'escalade à l'expé.

Grand'Rue 4 2034 Peseux
Tél. 032 / 731 14 39



Menuiserie
J.-Bernard RYTZ
1789 Lugnorre

Tél. 026 673 19 72
Fax 026 673 24 78



p. sydler

entreprise de ferblanterie
installations sanitaires
étanchéité souple
paratonnerre



DOMAINE
E. DE MONTMOLLIN FILS

2012 AUVERNIER

Grâce au CAS...
nos bouteilles atteignent les sommets!

Grand-Rue 3 - 2012 Auvernier
tél 032 737 10 00 - fax 032 737 10 01
e-mail: info@montmollinwine.ch

ROBERT OEGELI SA

EAUX MINÉRALES · VINS · BIÈRES · SPIRITUEUX
AVENUE FORNACHON 32 2034 PESEUX
TÉLÉPHONE 032 737 10 20 FAX 032 737 10 21

BULLETIN DE LA SECTION NEUCHÂTELOISE DU CAS

Club Alpin Suisse, section Neuchâteloise, 2000 Neuchâtel. Site Internet: www.cas-neuchatel.ch

Président: Werner Frick, Trois-Rods 10, 2017 Boudry, tél. 032 842 35 36, werner.frick@gmail.com

Rédacteur: Ruedi Meier, Racherelles 18, 2012 Auvernier, tél. 032 731 70 31, e-mail: tradalp@bluewin.ch

Gestion des membres: Valérie Maitre, rue des Coteaux 42, 2016 Cortaillod, tél. 032 730 50 26, e-mail vmaitre@bluewin.ch

Changements d'adresses: Club Alpin Suisse, Case postale, 3000 Berne 23, e-mail mv@sac-cas.ch

Impression: Imprimerie H. Messeiller SA, Saint-Nicolas 11, 2006 Neuchâtel, tél. 032 725 12 96

Assemblée mensuelle

**du lundi 18 juin 2007 à 20 heures,
Faubourg de l'Hôpital 65, Neuchâtel.**

Ordre du jour:

1. Salutations et ouverture de l'assemblée

2. **Conférence-diaporama
de Giovanni Quirici**

Ce grimpeur extraordinaire nous présente la première ascension en escalade libre (8a/A3) du *Pilier Ouest* de la Tour du Trango (6257 m) au Pakistan. Réalisée en juillet et août 2006 en compagnie de Francesco Pellanda, Christophe Steck et de leur photographe Evrard Wendenbaum.

3. Communications du comité

4. Réception des nouveaux membres

5. Courses passées et à venir

6. Divers

Délai ultime pour la remise au rédacteur des communications à paraître dans le prochain bulletin. **13 juin 2007.**

Prochain comité: **2 juillet 2007.**

Prochaine assemblée: **lundi 6 août 2007.**
(rencontre à la cabane Perrenoud)

Couverture: La formidable Tour du Trango, objet de notre conférence de ce mois.

Nos cabanes:

Alises / Saleinaz / Bertol / Menée

Communications**Cabane de Saleinaz 1997 – 2007**

La nouvelle cabane de Saleinaz fête ses 10 ans, et pour marquer cet anniversaire symbolique, chaque personne qui passera la nuit dans cette sympathique cabane, partira avec un petit souvenir de son passage, qu'on se le dise.

Alors venez rendre visite aux gardiens(nes) neuchâtelois(es), qui vous accueilleront avec le traditionnel thé de bienvenue, vous ne regretterez pas votre déplacement, tant le spectacle visuel est grandiose.

Vous trouverez sur le site www.cas-neuchatel.ch, rubrique « Cabanes », la liste des gardiens hebdomadaires pour vos réservations.

Roger Burri

Gestion des membres**Admissions:**

MEILLARD Loïc, 1996, Bôle, Jeunesse
BERNHARDT Matthieu, 1977, Neuchâtel, Individuel

DE CHAMBRIER Jean-Michel, 1948, Provence, Individuel

GENTIL François, 1947, Hauterive, Individ.
HIRSCHY Stanislas, 1974, Colombier, Individuel

KELLER Aline, 1977, Neuchâtel, Individuel
KNAEBEL Béatrice, 1972, Mur, Individuel

MAURI Gilbert, 1947, Bienne, Individuel -
Section supplémentaire

MORET-SCHEIDEGGER Jacqueline, 1942, Cortaillod, Individuel
ROQUIER Laurent, 1968, Genève, Individ.
PICCHI Claudio, 1971, Peseux, Famille
PICCHI Vania, 1970, Peseux, M. famille
PICCHI Evan, 1999, Peseux, M. famille
PICCHI Emma, 2002, Peseux, M. famille

PV de l'assemblée générale de printemps du 7 mai 2007

Salutations et communications

Notre président salue les 53 personnes participant à cette assemblée générale de printemps, qui a été convoquée conformément aux statuts. Il demande un petit ajout à l'ordre du jour, soit un point 7b: nomination des vérificateurs de comptes.

Nous devons déplorer le décès de deux de nos membres: M. Hugo Burger, âgé de 85 ans, entré au CAS en 1963 et Daniel Deléderray, âgé de 46 ans, entré au CAS depuis l'OJ en 1984, ancien chef OJ. A. Rieder évoque sa mémoire par un récit très émouvant. Une minute de silence est observée en leur mémoire et nous présentons aux familles de ces deux membres nos plus sincères condoléances.

Lors de sa dernière séance, le comité a décidé d'aller de l'avant avec la réfection des WC de la cabane de Saleinaz. Suite à deux rencontres avec M. Büchel du CC, un nouveau système sera installé. Ce dernier a été testé avec succès dans diverses cabanes, comme celles du Wildstrubel et du Finsteraarhorn. Un mandat a été confié à K. Meyer, membre de notre section et architecte. Le coût de cette réfection est estimé à environ Fr. 100'000.-. Le fond d'entretien de la cabane de Saleinaz s'élève à Fr. 330'000.-. Des subventions devraient être accordées par le CC. L'objectif est de commencer les travaux en 2008.

Thierry Raymond a décidé de ne plus poursuivre son contrat de gardien de Bertol d'ici la fin de l'année. Il a annoncé qu'il ne monterait pas à la cabane pour la saison d'été, Yolanda assumera seule le gardiennage.

La course des six sections aura lieu le dimanche de Pentecôte, soit le 27 mai prochain. Elle est organisée par la section Yverdon. Quelques programmes sont à disposition des personnes intéressées.

Des prospectus sont également à disposition de ceux qui le désirent, concernant le cours de sécurité et sauvetage en montagne de Moutiers. J.-Cl. Lanz s'occupe des inscriptions.

L'assemblée des délégués aura lieu le 9 juin 2007 à Grindelwald. La section sera représentée par W. Frick, G. Uyttebroek, Ph. Aubert et D. Nobs. Un des thèmes qui sera débattu porte sur le projet « Quel futur pour nos paysages alpins ? » De plus amples informations seront données lors de la prochaine assemblée mensuelle.

Accueil des nouveaux membres

Des nombreuses personnes, notamment des très jeunes, se sont présentés ce soir, en qualité de nouveaux membres. La bienvenue leur est souhaitée. Il est rappelé toutes les activités que compte la section.

Nomination des scrutateurs

Pascal Renaudin et Daniel Besancet sont désignés ce soir en qualité de scrutateurs.

Procès-verbal de l'assemblée générale d'automne, du 4 novembre 2006.

Ce procès-verbal ne suscite pas de commentaire et le président en remercie son auteur.

Rapport annuel du président (publié dans le bulletin de mai)

W. Frick souhaite apporter une information concernant l'effectif de notre section qui ne cesse d'augmenter, ce qui est agréable, mais également sur l'effectif des membres qui assistent à une course, à une assemblée ou autre. Constat a été fait qu'actuellement plusieurs de nos membres quittent la section après 2, 3 ou 4 ans de sociétariat. Pour l'année dernière, cela représente environ 95 membres. Le rapport n'appelle aucun commentaire et il est approuvé à l'unanimité.

Comptes 2006 (publiés dans le bulletin)

Les comptes ont été publiés dans le bulletin

de ce mois. La parole est donnée à Ch. Favre, qui relève l'amélioration du résultat par rapport au budget. Cela provient du fait qu'une partie du capital a été placée judicieusement par Christine et rapporte davantage d'intérêts et d'une augmentation des recettes au niveau des cotisations. Il faut relever également deux legs dont notre section a été bénéficiaire.

A. Rieder demande à quoi sert le montant de Fr. 800.- budget pour la colonne de secours. La situation est un peu floue actuellement à ce sujet. Ce montant est prévu pour une éventuelle demande de matériel à acheter.

Rapport des vérificateurs

Le rapport des vérificateurs de comptes est donné par D. Huguenin. Le contrôle s'est effectué par sondages au domicile de la caissière. Il est souligné l'excellente tenue de ces comptes. Réponse a été spontanément donnée à toutes les questions posées.

Adoption du rapport et des comptes

Le rapport des vérificateurs et les comptes sont approuvés à l'unanimité. Des remerciements sont adressés à Ch. Favre pour son très bon travail.

Election des vérificateurs de comptes

M. Bise et D. Huguenin fonctionnent en qualité de vérificateurs et J.-M. Schuler est nommé suppléant. Ces trois personnes sont nommées par applaudissements.

Courses passées et à venir

La parole est donnée à J.-Cl. Lanz. Les récits sont donnés pour les courses et les responsables de chaque groupe font part de leurs activités. Aucun récit n'est donné pour les dames. Les Jeudistes, fidèles à leur réputation, battent les records de participation aux courses, même si l'on peut constater de temps à autre une petite défaillance.

Boucherie - Charcuterie - Traiteur de la Béroche

J. et N. Matthey
Viande de la région

Médaille d'argent «Jambon de campagne»

Rue du Temple 29
2034 Saint-Aubin

Tél. 032 835 20 02
Fax 032 835 22 86

Divers

J.-P. Randin annonce que le gardiennage des 12 et 13 mai prochain est assuré par P. Marchal. La cabane fera l'objet des nettoyages de printemps, le 12 mai. Jean-Paul a besoin de quelques bénévoles.

R. Burri informe que des nouveaux verres ont été gravés pour le dixième anniversaire de la nouvelle cabane de Saleinaz. Ils sont en vente dès ce soir.

Notre président informe que la prochaine assemblée mensuelle aura lieu le 18 juin dans cette même salle, le Musée d'histoire naturelle ne pouvant pas nous recevoir cette année. La date a été volontairement un peu retardée, puisque la prochaine assemblée aura lieu en septembre.

Des remerciements vont à W. Pfander qui a accepté d'animer notre assemblée par un concours d'identification de photos. S'il était difficile de répondre aux questions, il n'en demeure pas moins que les prises de vues étaient splendides. Merci Willy.

Pour le PV, Danielle Nobs

Courses du mois

Colloque: les vendredis à 18 h au Café des Amis, Quai Robert Comtesse 4, près de la patinoire de Neuchâtel. En règle générale, le départ des courses a lieu à Neuchâtel, l'endroit est choisi selon la course.

Vendredi 8 juin: Cours de glace pour moniteurs.

Organisateurs: Martin Liberek, tél. 032 731 57 85 ou 032 889 76 06; Jean-Claude Lanz, tél. 032 731 84 69 ou 079 594 96 72.

Samedi 9 et dimanche 10 juin: Cours de glace pour tous. Steingletscher (Susten).

Ce cours s'adresse à tous les membres de la section, débutants ou non. Les participants pourront se familiariser avec les techniques suivantes: encordement sur le glacier, marche en crampons, utilisation du piolet et des vis à glace, ancrages et sauvetage cre-

vasse, techniques d'auto-sauvetage, maîtrise des glissades. Nuit sous tentes au camping de Gadmen. Prix 70.-. Rendez-vous à 7 h au parking de la piscine du Nid-du-Crô à Neuchâtel.

Matériel: Bons souliers pour la marche sur glacier, habits chauds, lunettes de soleil et gants, sac de couchage, matelas léger pour le camping, 1 tente (à partager), baudrier, casque, crampons, piolet (en location chez DEFI Montagne à Peseux), 5 mètres de cordelettes de 6 mm, cordelette pour Prusik, mousquetons, mousquetons à vis, descendeur (tout ce matériel est en vente lors du cours, environ Fr. 100.-).

Nourriture: 2 pique-niques, 1 petit-déjeuner, des boissons pour les 2 jours et événement. 1 dessert pour samedi soir (le souper du samedi est inclus dans le prix).

Attention: pas de colloque mais inscription obligatoire auprès des organisateurs.

Organisateurs: Martin Liberek, tél. 032 731 57 85 ou 032 889 76 06; Jean-Claude Lanz, tél. 032 731 84 69 ou 079 594 96 72.

Samedi 9 juin: Travaux pour l'ouverture d'été de la cabane de Bertol du 16 juin.

Travaux traditionnels d'ouverture. Samedi 9 juin, départ de Neuchâtel à 6 h, montée à pied à la cabane, arrivée à Bertol vers 15 h, ensuite début des travaux de nettoyage généraux, mise en service de la prise d'eau, travaux de maintenance des WC. Cette activité nécessite la présence de 6 personnes. La cabane de Bertol, perchée sur son éperon rocheux à 3311 mètres, est un vrai nid d'aigle et suscite le moutil rêver, laissez-vous tenter par une des plus belles cabanes des Alpes et venez réaliser vos rêves. J'attends vos appels au numéro suivant: Préposé cabane Bertol: Dominique Gouzi, tél. 079 621 28 07 ou 032 725 11 34.

Samedi 16 juin: ALFA: Grimpe sur la Dalle d'Egerkingen.

Organisateurs: Adrien Ruchti, tél. 032 853 54 88; famille Penot, tél. 032 857 35 50.

Samedi 16 et dimanche 17 juin: Varappe au Stockhorn dans le Simmental.

Arête facile et voies courtes 1 à 2 longueurs, 3 au 5° degré, cadre magnifique dans le Simmental. Montée en téléphérique jusqu'à la station intermédiaire. Nuit au Berggasthaus «Oberstockenalp». Prix: train + téléphérique: 50.- (avec ab 1/2 tarif). Nuit: 12.-. Petit déjeuner 12.-. Nombre de participant(e)s limité.

Organisateurs: Philippe Habegger, tél. 032 724 52 67 ou 076 200 52 67; Ursula Wälti, tél. 032 841 27 42 ou 079 292 78 05.

Samedi 16 et dimanche 17 juin: Ouverture de la cabane de Saleinaz.

Travaux d'ouverture de saison. Maximum 8 participants, dont un maçon pour un travail spécifique.

Renseignements et inscriptions: Roger Burri, tél. 032 835 23 91.

Samedi 16 et dimanche 17 juin: Traversée du Mont Rogneux, 3082 m; rando pédestre facile.

Samedi: Neuchâtel – Fionnay – cabane Brunet. Dimanche: cabane Brunet – Mont Rogneux – Bourg-St-Pierre.

Organisateurs: Josep Solà i Caròs, tél. 079 768 98 00; Myriam Losson, tél. 032 720 54 64 ou 076 426 13 79.

Du vendredi 22 au dimanche 24 juin: Grimpe à Vallorcine et Barberine.

Voies de 200 à 600 m, 5 au 6b. Départ le vendredi matin tôt pour Vallorcine; une longue voie prévue chaque jour. Nuit au camping à Vallorcine. Coût: environ 120.-.

Colloque jeudi 21 juin à 18h.

Organisateurs: Vincent Demarne, tél. 032 753 43 81 ou 032 720 54 79; Philippe Habegger, tél. 032 724 52 67 ou 076 200 52 67.

Samedi 23 et dimanche 24 juin: Face N de l'Âbeni Flue, 3962 m, alpinisme, TD.

Course engagée pour alpinistes expérimentés. Les précisions seront données au colloque. Participation limitée.

Organisateur: Pascal Barberon, tél. 079 818 11 75 ou 032 731 03 45.

Samedi 23 et dimanche 24 juin: Aiguille du Tour par la Table, 3540 m; alpinisme, mixte, AD.

Premier jour: déplacement sur Champex-Télé de la Brea et marche à la cabane Trient (env. 3-4 heures). Nuitée à Trient. Second jour: sommet de l'Aiguille du Tour par la Table (côté refuge Albert 1^{er}) et descente par la voie normale. Retour par le télé de la Brea.

Organisateurs: Eric Maillard, tél. 032 753 13 68 ou 079 669 40 09; Christine Favre, tél. 079 762 36 31 ou 032 731 84 62.

Samedi 23 et dimanche 24 juin: ALFA: Grimpe à Bramois.

Organisateurs: famille Pantillon, tél. 032 846 29 62.

Du lundi 25 au vendredi 29 juin: Tour du Fletschhorn; rando pédestre.

Le voyage se fera en voiture privée. 1^{er} jour: Saas Grund, télé jusqu'à Chrizbode, puis traversée sur Almagelleralp, Almagellerhütte. 2. jour: Zwischbergenpass, descente sur Zwischbergen. 3. jour: Zwischbergen – Simplon village. 4. jour: Simplon village – Gspon. 5. jour: Gspon – Saas Grund. Toutes les étapes demandent 5 à 7 heures de marche sauf la 4. qui demande 10 heures. Les dénivelés ne sont pas extrêmes! C'est une superbe région, beaucoup de contrastes. Il y a encore deux places. Coût 300.- + transport et pique-niques. Organisateurs: Alain Bogdanski, tél. 032 724 10 62, Rose-Marie Tanner, tél. 032 725 57 50.

Samedi 30 juin et dimanche 1^{er} juillet: Visite à la cabane de Bertol, pour tous.

Je vous invite à venir découvrir une de nos plus belles cabanes, perchée à 3300 m! A deux pas du Cervin et de la Dent Blanche. Une bonne marche de 5 à 6 heures sera nécessaire au départ d'Arolla (2000 m) pour rejoindre ce nid d'aigle. Le lendemain, pour les personnes motivées et disposant d'un encordement ad hoc, je prévois la montée à Tête Blanche, alt. 3710, m en 2 heures. Course facile mais qui nécessite un peu d'entraînement. Rendez-vous: parking de la pis-

cine du Nid-du-Crô, 8 h. Prix approximatif: 100.- en demi-pension.

Organisateur: Olivier Hautier, tél. 078 788 69 54.

Samedi 30 juin et dimanche 1^{er} juillet: Pointes de Mourti, 3563 m; initiation alpine, PD.

Le samedi déplacement en voiture jusqu'au Lac de Moiry et montée à la cabane du même nom en 1.30 heures. L'après-midi montée vers le Pigne de la Lé. Nuit en cabane. Le dimanche ascension du sommet oriental des Pointes de Mourti (3563 m) par l'arête NE (PD). La course est destinée aux personnes ayant au moins suivi un cours de glace ou qui ont une expérience de l'évolution en montagne avec crampons et piolet. S'inscrire à l'avance et venir au colloque le vendredi soir. Env. 100.-.

Organisateur: Heinz Hügli, tél. 032 731 93 67.

Samedi 30 juin et dimanche 1^{er} juillet: Mont Dolent par l'arête Gallet, 3820 m; alpinisme, arête mixte, AD+.

Départ de la Fouly (1600 m), nuit au bivouac de la Maye (2667 m). Le lendemain, neige et arête mixte (passages de III, 45° max. en neige ou glace) pour rejoindre le sommet (3820 m) en 6 heures. Retour par la voie normale, le Petit Col Ferret et la Fouly (3 heures). 9 heures au total. Course limitée à 8 personnes. Prix approximatif: 60.-.

Organisateur: Jean-Bernard Python, tél. 079 732 90 73 ou 032 730 17 42.

Samedi 30 juin et dimanche 1^{er} juillet: Bec d'Epicoune, 3529 m; alpinisme, PD.

La course proposée initialement par Alain Tracol est reprise par Jean-Claude Lanz. Superbe course de haute montagne. Départ à 9 h du Nid-du-Crô en voiture pour le barrage de Mauvoisin et montée à la cabane de Chanrion en 3 heures. Dimanche ascension du Bec d'Epicoune par la voie normale en 4 heures (1000 m de dénivellation) et descente par le même itinéraire.

Organisateur: Jean-Claude Lanz, tél. 079 594 96 72.

Courses passées

- 9-14 avril: Sem. de ski «Cevedale»,** 8 part.
14-15 avril: Dômes de Miage, 11 part.
21-22 avril: Strahlhorn: 17 participants
28 avril: VTT au Seeland: 10 part.
28-29 avril: Cours de grimpe: 34 part.



Courses futures

OJ1

23-24 juin. Escalade dans les Préalpes vaudoises. Escalade à Yvorne et à la Pierre du Moëllé. Nuit en cabane. Prix: 45.-. Organisateur: Pascal Renaudin, tél. 032 841 24 02.

9-14 juillet. Semaine d'Alpe facile à Albert Heim dans la région de la Furka. Niveau 5 en escalade requis. Nombre de places limité. Inscription jusqu'au 31 mai. Prix: 300.-. Organisateur: Pascal Renaudin, tél. 032 841 24 02.

OJ2

2-3 juin. Cours de glace et escalade. Voir bulletin de mai.

9-10 juin. Escalade dans la région de la Loue. Possibilité de voies de toutes difficultés dans le Jura français (Omans). En somme de quoi se faire plaisir pour tout le monde. Nuit en bivouac. Prix 40.-. Organisateurs: Vincent Haller, tél. 079 657 69 49 et Christelle.

16-17 juin. Montagne facile région Grindelwald. Ouvert à tous ceux qui maîtrisent les techniques de bases ou qui ont participé au cours de glace. Organisateur: Jean-Bernard Python, tél. 079 732 90 73 et Josep.

30 juin-1 juillet. Initiation à l'artif. Bon niveau d'escalade, de moral et d'ingéniosité requis. Organisateurs: Vincent Haller, tél. 079 657 69 49 et Christelle.

16-20 juillet. Semaine canyon au Tessin. Cinq jours de canyon dans une région proche de chez nous. Course réservée à des personnes très actives à l'OJ2, qui savent très bien nager et qui sont à l'aise dans les rappels aquatiques. Participation limitée à 9 ojiens. Prix: 200.-. Organisateurs: Sébastien Grosjean, tél. 032 730 60 26, Vincent et Johan.

Courses passées (OJ1 et OJ2)

18 mars. Aventure neige. Cette année, la neige n'était pas au rendez-vous. Bravant le froid, 5 participants et 4 moniteurs se sont rendus à Vingelz pour un brin d'escalade. Un contact pas toujours facile avec le rocher, pour cette première sortie.

25 mars. Varappe 1. Pour notre première initiation à l'escalade, la météo était presque au rendez-vous: il n'est pas tombé une goutte, mais la neige des jours précédents n'ayant pas fini de fondre, nous avons dû nous rabattre sur Berne. 17 jeunes encadrés par 6 moniteurs ont participé à cette sortie.

Pascal

14 au 21 avril. Escalade à Quinson
Samedi 14 avril à 17h, 11 boëufiots se sont dirigés vers le Verdon, mais cette fois, à l'entrée des gorges, à Quinson. L'arrivée tardive, ou plutôt très tôt dans le matin, nous a forcé à

Avec nous vos pieds sont entre de bonnes mains

Carte de fidélité

CHAUSSURES
SPORT

despland

www.despland.ch
E-mail: francois.despland@net2000.ch
Tél. 032 846 12 46
Fax 032 846 27 46
2022 BEVAIX



BOTTIER-ORTHOPÉDISTE
diplômé

dormir à la belle étoile en entrant « par effraction » dans le camping (un saut de barrière avec bagages était de la partie). Le matin, nous avons monté le camp 200 mètres plus loin. L'après-midi, nous sommes allés grimper sur une falaise à au moins 10 km du camp (à pied bien sûr). Le soir, 2 autres bœufiots nous ont rejoint à notre camp. Le lundi, grimpe au même endroit et mission réapprovisionnement pour certains. Deux autres bœufiots arrivent au cours de la journée (ça commence à faire un sacré ramassis...). Super pratique, le premier magasin (potable, pas les Mousqu***) est à plus d'une heure de bus sur de petites routes sollicitant beaucoup les amortisseurs déjà fort usés. Mais cela n'a pas empêché notre fidèle cuisinier de nous concocter des repas exquis tout au long de la semaine. Un grand merci à lui une fois de plus. Mardi, certains tentent la grimpe de l'autre côté de la vallée, avec à nouveau 10 km de marche d'approche surtout en cherchant des secteurs inexistant, pendant que certains autres se dégourdissent les bras en faisant du kayak et autres bains forcés. Mercredi, tous ces bœufiots retournent dans ces falaises et tentent d'enchaîner leurs projets dans des voies relativement verticales, enfin, des voies qui ressemblent au pan. Pendant ce temps, un groupe d'irréductibles, victimes de la consommation, font les courses. Le soir, c'est le festin chez les Gaulois, un de leurs acolytes (dont on ne communique pas le nom ni l'âge) fête son anniversaire. Grillades à foison et mille-feuilles sont de la partie. Le lendemain, le ventre encore plein, quatre fous sont partis dans le « vrai Verdon », histoire de faire « Pour une poignée de gros lards », choix guère étonnant vu le repas du soir précédent. Pendant que ce petit groupe se fait peur (heureusement que Tom Cruise — venu exprès d'Hollywood — est là pour défaire les nœuds des cordes dans des situations périlleuses), le reste des bœufiots roule vers Châteauvert. Dès l'arrivée, un homme qui parle avec un accent prononcé défie un Renard fort peu d'accord avec lui, et ce qui devait arriver arriva : et paf la box. Le soir, tout le monde s'est retrouvé pour raconter les périples de la journée devant les traditionnels spagh' « aïement ». Le vendredi, dernier jour d'escalade, un peu de grimpe dans les parages, et

baignade pour certains (avec plus ou moins de courage et plus ou moins de conviction). Le soleil couché, la montée à la grotte (re)commence, les projets s'enchaînent pour certains, et pour d'autres restent des projets ; voilà une bonne raison de revenir ! Samedi matin, le réveil est dur et la motivation n'est pas à son comble, il faut plier les tentes et rentrer, le pire moment. Mais en prenant notre courage avec toutes les mains possibles, nous plions ces tentes avec quelques surprises et repartons pour la Suisse avec la tête pleine de souvenirs de cette magnifique semaine.

La cordée du jeté

28 avril. Varappe 2. Le soleil brille de mille feux depuis une semaine et nous partons confiants pour Pontarlier. Là, les 13 participants et leurs 8 moniteurs vont tout de même se faire tremper par trois fois... Ah, la météo n'est plus ce qu'elle était ! Heureusement, la bonne humeur était de la partie.

Pascal

Les membres de l'OJ ont appris avec tristesse le décès en montagne de Daniel Deléderray. De nombreux moniteurs actuels l'ont connu en tant que chef OJ alors qu'ils étaient Ojiens. Pour tous il restera une personnalité marquante de l'OJ Neuchâtel.

Auréli

Groupe féminin

Pas de colloque, renseignements et inscriptions auprès de l'organisatrice.

Activités à venir

Sa 2 juin: Repas au Chalet, avec Josette Durgnat, tél. 032 842 28 81.

Ma 5 juin: Soubey - St-Ursanne, 4 heures, pas de dénivelé, T1, avec Renée Jacottet, tél. 032 753 49 36.

Ma 12 juin: Corgémont – St-lmier par le Pont des Anabaptistes et les métairies. Env. 5 heures, dénivelé + 650, -500, T2, avec Véréne Frick, tél. 032 725 32 50 et Juana Ortega.

Je 21 juin: Stockhorn – Gantrisch, 4.30 heures, dénivelé +250, -550, T2, avec Josette Durngat, tél. 032 842 28 81 et Mierta Chevroulet.

Ma 26 juin: Taubenloch, avec Edith Jacot, tél. 032 724 04 93. Demander les détails à l'organisatrice.

Du 30 juin au 7 juillet: Semaine d'été. Renseignements et inscriptions: Eliane Meystre, tél. 032 853 32 77 et 079 543 41 43.

Sa 7 juillet: Repas au Chalet avec Véréne Frick, tél. 032 725 32 50.

Activités passées

Sa 3 mars: Bas Val-de-Ruz, 2 participantes. Alternance de pluie et de soleil, record absolu du nombre d'arcs-en-ciel en une journée, visite commentée du Moulin de Bayerel en transformation.

Je 8 mars: Oberhofen – Beatenbucht, 6 participantes. Ça commence par une montée d'environ 700 marches d'escalier, mais après, c'est une merveille. Curiosité: le ravin creusé par un torrent dans une moraine extraordinairement épaisse.

Ma 13 mars: Yverdon – Yvonand, 8 participantes. Saviez-vous qu'en quittant Yverdon à pied en direction d'Yvonand, on passait sur un site celtique impressionnant, hérissé de grands menhirs? Pour plusieurs d'entre nous une découverte. Egalement une découverte, le sentier on ne peut plus « nature » en terrain très humide, au pied d'une falaise de molasse. Un sentier bien raide, agrémenté de hautes marches, nous permet de franchir la falaise et de déboucher tout soudain dans les champs qui entourent Yvonand. Bravo Véréne!

Je 29 mars: Gorges du Nozon, en remplacement de la Tour de Gourze (trop

d'asphalte!), 7 participantes. C'est le printemps, il fait beau. Puis il tombe quelques gouttes et soudain un gros orage de grêle! Heureusement, les dames sont toujours bien équipées. On rit sous la grêle comme certains chantent sous la pluie et on boit finalement le thé au Prieuré de Romainmôtier.

Le sentier des Toblerones 17 avril. 5 participantes.

Du pied du Jura au bord du Léman, la file de Toblerones conservée sur des km propose nombre d'images peu guerrières: couverte de lierre au bord de la Serine, romantique; allongée au pied des gratte-ciels, design; zig-zaguant dans le golf, incongrue.

En ce 17 avril torride, nous découvrons au départ de Bassins des feuillus encore garnis de leur manteau d'automne côtoyant leurs congénères déjà dotés de leur vert printanier, puis nous suivons le ruisseau de Combes sur un chemin ombragé bordé d'ail des ours en fleurs. Dès Begnins, nous longeons les multiples méandres de la Serine, passant sous les routes et chemins de fer par les mêmes ponts que la rivière.

A Gland, nous atteignons les champs de colza en pleine floraison, nous contournons puis traversons un vaste golf où des hirondelles s'abreuvent sur le sentier et continuons par Prangins pour gagner la gare de Yvonand. Une marche très intéressante, merci Cécile.

Mierta



**OPTIQUE
MARTIN LUTHER**

**Opticien diplômé
Place Pury 7
2000 Neuchâtel**



Mini Expédition au Nun (7134 m) CAS – Section neuchâteloise



INFOS PRATIQUES

L'équipe: De gauche à droite: Simon Perritaz, Sebastien Gerber, Jean-Marc Challandes, Bernard Spack, Josep Solà, Andreas Hutter et André Müller (notre médecin joignable à tous moments grâce à notre téléphone satellite).

Le sommet: Le Nun, sommet du Ladakh, culminant à 7135 m.

La voie: Une nouvelle ligne directe à l'aplomb du sommet dans la face Nord-Ouest.

Le site: <http://www.nun007.ch>

L'encaveur: Caves du Prieuré de Cormondèche.



Caves du Prieuré de Cormondèche



Bulletin de commande

..... Ntel <i>Blanc</i> «Sélection» 2006	x 12.– =
..... <i>Riesling X Sylvaner</i> 2006	x 14.– =
..... Neuchâtel <i>Pinot Gris</i> 2006	x 16.– =
..... Ntel <i>Chardonnay</i> 2005 barrique	x 20.– =
..... <i>Œil-de-Perdrix</i> Neuchâtel 2006	x 16.– =
..... <i>Pinot Noir</i> «Cuv. réservée» 2005	x 16.– =
..... Ntel <i>Pinot Noir</i> 2005 barrique	x 20.– =
..... <i>Magie Noire</i> 2006 barrique	x 20.– =
		=====
	Total	=

Nom et prénom:

Rue: **Tél.:**

NP et Lieu:

Date: **Signature:**

Bulletin à découper et envoyer à:

Sebastien Gerber
Les Grands-Champs 5
2037 Montmollin

- Je viendrai chercher le vin le jeudi 30.8.07, à la cave.*
- J'avertirai la cave que je viendrai la semaine du 3 septembre 2007 (tél. 032 731 53 63).*



Action de soutien – vente de vin

Chers amis,

Dans le but de soutenir financièrement notre mini expédition, nous organisons une vente spéciale de vins.

Après avoir visité plusieurs caves, nous avons eu la très agréable surprise de découvrir un vin exceptionnel que nous aimerions associer à notre expédition. Il s'agit de «la *Magie Noire**» des caves du Prieuré de Cormondrèche (œnologue Yves Dothaux). Dès lors, en association avec cette cave, nous vous proposons une riche palette de vins de notre région (*bouteilles de 75 cl, TVA incluse*).

<i>Blanc</i> «Selection»	12.–	<i>Riesling X Sylvaner</i>	14.–
<i>Pinot Gris</i> Neuchâtel	16.–	<i>Chardonnat</i> Barrique	20.–
<i>Œil-de-Perdrix</i>	16.–	<i>Pinot Noir</i> 2005	16.–
<i>Pinot Noir</i> Barrique	20.–	<i>Magie Noir</i> Barrique	20.–

Les commandes seront prises en considération dès le versement effectué sur le compte de NUNzero7 (CP: 17-192167-6), ceci jusqu'au 3 août 2007.

Le lancement officiel de l'action aura lieu lors de l'assemblée de la section du lundi 18 juin 2007. Vous pourrez à cette occasion déguster les vins proposés en vente.

Les commandes seront à retirer le jeudi 30 août, entre 17-20h, à la cave. A cette occasion, un apéro sera offert pour marquer le départ des membres de l'expédition qui s'envoleront le samedi 1^{er} septembre 2007. Un retrait des commandes sera aussi possible la semaine suivante.

Nous vous remercions de votre soutien!

L'équipe du NUNzero7
www.nun007.ch

* Assemblage de *Garanoir*, *Gamaray* et *Pinot Noir*.

Empfangsschein / Récépissé / Ricevuta

+ Einzahlung Giro +

+ Versement Virement +

+ Versamento Girato +

Einzahlung für / Versement pour / Versamento per

Einzahlung für / Versement pour / Versamento per

Zahlungszweck / Motif versement / Motivo versamento

Sola Caros Josep Maria et
Hutter Andreas
2035 Corcelles

Sola Caros Josep Maria et
Hutter Andreas
2035 Corcelles



HMNSA 05.07 2000

Konto / Compte / Conto 17-192167-6

CHF
[][][][][][][][][][] . [][][]

Einbezahlt von / Versé par / Versato da

Konto / Compte / Conto 17-192167-6

CHF
[][][][][][][][][][] . [][][]

Einbezahlt von / Versé par / Versato da

105



Die Annahmestelle
L'office de dépôt
L'ufficio d'accettazione

171921676>

171921676>

441 02 / 285.8591 ANTE

Le coin des Jeudistes (H)

Pour chaque course en cas d'incertitude appelez l'organisateur la veille de la course dès 17 heures, sinon la course a lieu comme annoncée. Si le programme ne prévoit pas la possibilité d'une course réduite se renseigner auprès de l'organisateur.

7 juin: Jeudistes romands/ Mt Salève.

07h15 Robinson Colombier. En autocar à Genève. 09h00 Regroupement à Compezières, café-croissant offerts.

Formation des groupes – A et B – pour une marche d'env. 2.30 heures et 600 m ou 400 m de dénivelé.

Apéritif, soupe et café seront offerts. Vente de vins genevois sur place. **Prendre pique-nique, verre, bol et services ainsi qu'une pièce d'identité.**

Au retour, dégustation dans une cave genevoise organisée par André Gasser. Programme prévu pour les non-marcheurs.

Organisateurs: Jeudistes de Genève. Inscriptions jusqu'à mardi 5 juin auprès de Guy Quenot, tél. 032 842 12 88.

14 juin: Sentier du Réservoir.

08h00 Café-restaurant des Buchilles, Boudry. En voiture à l'usine du Chanet. A pied par le sentier des Crêtes jusqu'au P. 800. En contournant la Montagne de Boudry par le sentier du Réservoir nous atteignons Treyfont puis par le chemin balisé la Ferme Robert. Pique-nique. Retour par les Gorges de l'Areuse. Durée env. 5 heures. (variante discutée sur place). Dénivelé env. 500 m.

Organisateur: Fred Burri, tél. 032 842 31 41.

21 juin: Morgins, Fontaines Blanches.

07h00 Robinson Colombier. En bus ou voiture à Morgins. Café. Départ à pied par le Sentier des ponts le long de la Vièze, puis grimpe par les Fontaines Blanches jusqu'au refuge de Chésery (ouvert? si oui petite restauration possible). Pique-nique. Retour à Morgins par Les Portes de l'Hiver et Les Portes du Soleil. Env. 4.30 heures, +/- 600 m. Possibilité 3 heures, +/- 500 m. Organisateur: Xavier Prince, tél. 079 434 71 70.

28 juin: Grandes Pradières.

08h15 Malvilliers, café. A pied par Tête-de-Ran et la crête aux Grandes Pradières (env. 3 heures). Dîner préparé par Henri Perriraz. Retour par un autre itinéraire, env. 1.30 heures. Organisateur: René Jeanrichard, tél. 032 842 10 55.

Courses passées

5 avril: Sentier des Maraichers/Seeland, 30 participants.

11 avril: Dailens, Tri postal, 28 participants

19 avril: Chemin des Adonis, 30 participants.

26 avril: Montfaucon-Etang Gruère, 47 participants.

Courses des aînées

(ont participé aux courses ci-dessus sauf)

5 avril: Areuse, Cortailod, Chanélaz, 14 participants.

11 avril: Bevaix, Plan Jacot, 12 part.

19 avril: Concise, Corcelettes, 17 part.

26 avril: Noiraigue, Champ du Moulin, 18 participants.

Semaine « jeudistique » à ski au Menuires (Savoie) du 17 au 23 mars 2007

On voyage en car, à 21. L'âge moyen est de 72,23 ans. 11 ont atteint l'âge canonique, 72 ans, de la courtoise gratuité des remontées mécaniques. Deux autres inscrits ont du renoncer, l'un pour un pied qui ne va guère, provisoirement espérons-le, l'autre a lâché les copains clubistes, pour son copain primordial, sa femme, condamnée à deux béquilles, pour quelques semaines et sans sursis. S'il a perdu ses arrhes, il s'est acquis du mérite. D'ailleurs, rassurez-vous, aux dernières nouvelles, les sympathiques tenanciers de l'Hôtel Pelvoux les lui ont rendues! Ce geste aussi rare que remarquable mérite d'être souligné!

Après deux jours de chaud beau temps et d'excellente neige de printemps, on a retrouvé le froid, l'hiver et les chutes de neige poudreuse à souhait, entrelardées d'éclaircies bienvenues (sauf le mardi, noir), de bons

bistrots, de longues parties de coiffeur et de soirées où, dans la chaleur de l'amitié, nous avons, c'est à craindre, fait plus de bruit qu'il ne convenait. Les autres hôtes, aussi patients que compréhensifs, nous ont pourtant toujours souri avec indulgence: Il faut bien que vieillesse se passe! Nous avons aussi beaucoup évoqué et longuement commenté: 1) les jeudis suisses les plus mémorables et 2) les pistes savoyardes les plus remarquables (en particulier celle du Pluviomètre, si chère au regretté Poland, l'un des initiateurs de ces semaines de ski de descente qui ont pris, à la section, la suite des ponts du 1^{er} mars des « skieurs républicains »), d'où les deux commentaires rimés qui suivent:

• Souviens-toi des amis
Et de vos randonnées,
Ces copains avec qui
Tu t'es bien éclaté!

Reviens, tous les jeudis,
Marcher, parfois skier:
C'est si bon pour l'esprit,
Le corps et la santé!

Savourer le bonheur
D'un effort, fait en cœur,
Mesuré à ton âge,

Avec un gueuleton
Aussi simple que bon,

C'est savoir vivre en sage!

• Les skieurs jeudistes
Ont de bons atouts
Et ça n'est pas triste
De voir ces vieux fous


Descendre les pistes
En files. Partout
Leur gaieté persiste
Et ils crient beaucoup!

– T'as vu ces grands-pères!
Quel accent, ma chère!
Mais d'où viennent-ils?

Des Belges, ou quoi?
– J'en sais rien ma foi,
Mais ils ont du style!

En bref, du tout bon « judisme » et du tout bon ski sur les 400 km de pistes des Trois Vallées. Un observateur sachant lire la carte en compterait d'ailleurs 4, sinon plus! Bravo et merci au souriant organisateur Jean-Pierre Râcle. Ce fut si bien qu'on parle de revenir au même lieu l'an prochain, car on est aussi content du séjour 2007 que très loin d'avoir glissé partout cette année.

*Le greffier de service
Yves de Rougemont*



Changer de vie?
Changer de vue!

COMMINOT
OPTOMETRISTES SA

Neuchâtel
032 725 18 91

Cortailod
032 842 32 32

www.comminot.ch

Questions – réponses

Rubrique à l'intention de nos nouveaux membres

Comment utiliser les cabanes alpines ?

Le CAS compte 153 cabanes dans les Alpes. Contrairement aux cabanes de section, telles que la Menée, Perrenoud et les Alises, celles-ci accueillent tout le monde. Toujours ouvertes, du moins partiellement, elles sont pour la plupart gardiennées durant certaines périodes ou week-ends, donc on peut y trouver des repas simples, voir la demi-pension. Il va sans dire qu'il faut s'annoncer dans ces cabanes, sans oublier d'avertir le gardien si l'on renonce ultérieurement à la course ! Plusieurs sources permettent de trouver les renseignements utiles, même sur nombreux autres hébergements alpins : le site Internet www.sac-cas.ch - En chemin - chercher une cabane, et le Livre des cabanes suisses des Editions du CAS. Le numéro 3 de la revue LES ALPES donne les adresses pour les réservations des cabanes du CAS.

Notre section est propriétaire de deux de ces cabanes : Bertol et Saleinaz (voir page 5 du

carnet du programme annuel). Les deux valent largement une visite par les paysages alpins extraordinaires, même sans faire une ascension.

L'accès à la **cabane de Bertol**, passant par un glacier, exige un équipement et certaines connaissances de la haute montagne (T5), d'autant plus que l'année passée un éboulement a quelque peu compliqué les choses. Notons que notre section y organise une visite, les 30 juin- 1^{er} juillet (voir page 107 du présent bulletin).

La montée à la **cabane de Saleinaz**, quoique assez longue, est facilitée par des chaînes (T4). Cette cabane a la particularité d'être gardiennée par des membres de la section (voir dernière page du programme annuel).

Nous invitons les nouveaux membres – et tous ceux qui se sentent concernés – à nous soumettre leurs questions (voir l'adresse dans le générique de ce bulletin)!

Ruedi Meier

Récits de courses « Section »

Le Diabley – Dent de Morcles 24 février 2007

Rando d'une magicienne de l'improvisation ! Les conditions de neige ne nous ont pas permis de réaliser la rando prévue sur deux jours. Lors du colloque du vendredi, Sandra nous a fait une proposition alléchante. Partir du haut des remontées mécaniques d'Ovronnaz pour gravir la Dent de Morcles. Quand nous avons entendu parler de cette station, l'idée est sortie de finir la journée aux bains.

Le lendemain nous partons le cœur léger en nous réjouissant de la belle journée à venir. A l'aube, le ciel était clair. Les météorologues nous promettaient des conditions proches d'une journée à ne pas mettre un chat dehors. Arrivé à la station intermédiaire d'Ovronnaz, nous faisons la traditionnelle petite pause au resto, il est 9h00, il se met à neiger !

On quitte le dernier télésiège de la montée.

Nous descendons quelques centaines de mètres pour rejoindre le début de la vallée du Pré d'Euloi. Peaux de phoques collées aux skis, nous nous enfonçons sous de fortes chutes de neige, la visibilité est très faible. Le rythme est agréable, nous rencontrons d'autres groupes de randonneurs. La neige continue de tomber, les flocons tourbillonnent, se posent avec douceur et délicatesse sur la neige dur. La pente est régulière, la visibilité toujours nulle, Sandra suit les traces des autres groupes. Lorsque la déclivité de la pente augmente, nous sentons par moment des coups de vent assez violents. Arrivé au Col de Fenestral, un vent violent nous glace le visage. Dans un réflexe presque inné, nous nous tournons tous dos au vent. On pourrait nous confondre avec un troupeau de manchots empereurs faisant la tortue pour se protéger mutuellement du froid. Sandra nous pro-

pose de redescendre, elle nous fait part de ses inquiétudes de continuer avec une pareille tempête. La visibilité est si mauvaise, que seule une personne a vu en contre-bas, à quelques 50 mètres du col, la cabane du Fenestral. Nous nous empressons d'y aller pour prendre notre repas.

La cabane est déjà squattée par d'autres randonneurs qui ont pris les mêmes résolutions de sagesse. Ventre repus, nous chaussons nos skis. En sortant de la cabane, nous avons une vague impression que le temps se lève, on devinerait presque le soleil. La visibilité est à peine meilleure qu'à la montée. Nous descendons gentiment dans une couche de neige fraîche d'une bonne vingtaine de centimètres. Puis après quelques virages, le temps se lève comme par miracle. Le plaisir augmente au fur et à mesure que les coins de ciel bleu s'agrandissent. A mi-descente, par inadvertance, Catherine passe par-dessus une petite barre rocheuse bien cachée. Elle se blesse légèrement, plusieurs membres s'en occupent comme d'un bébé. Elle se relève avec fierté et tout le groupe reprend la descente. Arrivé sur le domaine skiable d'Ovronnaz, il est 14 h. Nous décidâmes de profiter des superbes conditions de neige en skiant sur le domaine. Sandra, par acquit de conscience, va poser la question à un responsable des remontées mécanique: « Quel supplément doit-on payer pour pouvoir skier sur le domaine avec le billet de rando? ». L'employé: « Vous êtes la première personne à me poser la question, les autres... vous savez... ils ne demandent pas... ils skient ! ».

Heureux d'apprendre la nouvelle, nous profitons d'aller découvrir cette station. Nous trouvons une quantité de champs de poudre vierge de traces... que du bonheur. L'heure avance, la lumière diminue, la journée se termine bientôt, mais pas pour tous.

Sandra, Simone et Stéphane n'ont pas oublié les bains. Pour ces trois, la journée se termine agréablement couché sur un lit de bulles.

Sandra, au nom du groupe, je te remercie pour cette journée aux multiples visages, qui nous a procuré à tous un agréable souvenir.

Ont participé: Sandra, Catherine, Astrid, Marc, Laurence, Stéphane, Jacques, Simone, Jean-Denis, Véronique, Susanne.

Stéphane Lorimier

La Grande Lui, 3509 m **11 mars 2007**

Comme je l'ai appris, ce sont les organisateurs qui sont responsables pour tout pendant une course. Alors, il suffirait de dire, qu'on avait des super organisateurs !

Ils ont choisi une très belle journée avec un peu de bise pour qu'on ne transpire pas trop mais sans avoir froid, une montagne avec des pentes impressionnantes, un état de neige parfait (dure le matin pour le monté, molle et parfois poudreuse) pour la descente. Et – last but not least – ils ont sélectionné une équipe sympa avec Bernard, Gilles, Jean-Denis, Jean-Michel, Nicolas, Pierre, Pierre, Willy et moi. Mais est-ce qu'il n'y avait pas un seul point

Rôtisserie **LA CHARRUE**



Unique dans la région:
Viande sur le gril au feu de bois

Vivianne Mentha & Werner Bolliger
2063 Vilars
Tél. 032 852 08 52

négatif ? Oui, en effet, il y a un point qu'il faut prendre en considération dans le planning pour la prochaine fois: arrêter le vent dès qu'on commence l'apéro sur la terrasse... Merci beaucoup à Michel et Jean pour cette course super !

Ulrich Muench

Ski-rando, Hautes-Alpes du Sud: Cervières (s/Briançon) du 10 au 17 mars 2007

Lautaret, Galibier, Puy-St-Vincent, autant de noms qui rappellent le Tour de France ! Ce n'est pourtant pas de vélos mais bien de skis que les 12 participants sont équipés pour rejoindre les Hautes-Alpes. Notre gîte se trouve sur le versant nord du col de l'Izoard, là où en hiver la route se transforme en piste de ski de fond, à Le Laus, alt. 1745 m, commune de Cervières.

11 mars: Col de la Pte de Peygu, 2612 m.
Derrière le gîte on peut mettre les skis et nous remontons une combe jusqu'à la limite des arbres. Nous nous trouvons alors dans un fous-y-tout de petits mélèzes et de blocs d'un éboulement au travers duquel nous faisons notre trace. Ce cheminement nous permet de déguster une première descente de 300 m. On remet les peaux pour atteindre le col très fortement venté ce jour-là. Descente dans de vastes pâturages, puis dans un vallon de plus en plus étroit... où surprise, il se termine au

haut d'une cascade. On remet les peaux pour sortir de ce goulet et retrouver un itinéraire plus classique de descente. On retrouve la route du col de l'Izoard, tassée par les motoluges, et dégustons une descente entre skieurs de fond, lugeurs et promeneurs. Temps: D'abord beau, puis se couvrant et devenant légèrement neigeux en fin de journée. Dénivellation: 1300 m.

12 mars: Turge de la Suffie, 3024 m.

Même point de départ mais dans une autre vallée. L'itinéraire sinue dans la forêt et nous sommes contents d'en ressortir pour voir le soleil. De larges pâturages s'ouvrent devant nous jusqu'au col de Chaud-Maison. Ensuite la montée se redresse le long de l'arête, puis nous faisons un dépôt de skis et la terminons à pied. Descente sur neige dure, puis conditions de printemps et fin en skating.

Temps: Beau. Dénivellation: 1279 m.

13 mars: Crête de Lause, 2453 m

En voiture nous rejoignons le point de départ en aval de notre gîte. D'ici (Terre-Rouge, 1500 m) nous nous enfilons dans une vallée étroite, escaladons une avalanche, skis sur le sac, puis atteignons la limite des arbres, une mélèzeraie splendide pour atteindre la crête. Nous nous payons une magnifique pente d'environ 500 m et remontons sur la crête d'en face d'où nous dévalons ce que nous avons fait le dimanche à la montée.

Temps: Beau. Dénivellation: 1200 m.

14 mars: La Blanche, 2953 m.

Nous quittons notre vallée et rejoignons Valloise. De la voiture nous pouvons directement



Pierre Grosjean



**Carrosserie
d'auvernier**



Michel Abplanalp

Route des Gravieres 19 – 2012 Auvernier
Tél. 032 731 45 66

Une équipe dynamique à votre service

Visitez notre site Internet: www.carrosserie-auvernier.ch

chasser les skis et débutons une montée longue... pour ne pas dire languette. Heureusement un chamois ici, un lièvre variable là, viennent couper la monotonie. Par contre la vue sur le massif des Ecrins est splendide. Au sommet le panorama s'élargit en direction du Pelvoux et du massif de la Vanoise. Il fait chaud et nous entamons la descente avant que la peuff ne s'installe. Notre guide trouve des pentes protégées du soleil et qui nous permettent de skier jusqu'aux voitures à l'exception d'une centaine de mètres que nous traversons parmi les genévriers et autres gratte-cul. Temps: Beau et chaud. Dénivellation: 1450 m.

15 mars: Pic Blanc du Galibier, 2955 m.

Cette fois c'est en direction du Col du Lautaret que nous allons. Partir à près de 2000 m est un avantage à ne pas négliger en ce printemps précoce et estival. Nous y arrivons en même temps que le lever du soleil qui teint la Meije d'un rose orange resplendissant. La montée est rendue plus distrayante par notre guide qui va chercher des petites bosses par-ci par-là. Quelques bouquetins retiennent notre attention près d'un rocher et de nombreuses nivoles tournoient au-dessus de nous. Au sommet le guide juge que l'arête nord-ouest est praticable et que sur ce versant on trouverait des pentes moins skiées. Skis sur le sac nous rejoignons le col et la descente sur le Lautaret dans d'excellentes conditions. Temps: (le contraire d'hier) chaud et beau. Dénivellation: 1000 m.

16 mars: Le Lasseron, 2710 m.

Nous restons à nouveau dans la vallée de notre gîte et grâce à la toute récente ouverture de la route nous pouvons monter à près de 1800 m en voiture. Nous rejoignons de hauts pâturages, dits les Fonts de Cervières. Un habitant du village m'a appris que le lieu avait été l'objet dans les années 70 d'un projet de station de ski de 30'000 lits. Le lieu est d'autant

plus beau que ce projet a échoué. Il y est tracé une piste de ski de fond et seule une buvette y est ouverte. Pour nous, nous abordons la grimpe par un couloir versant nord immédiatement très raide. Les conversions se succèdent et nous voyons l'horizon s'élargir en approchant du col. Sommet de gauche? Sommet de droite? Encore une fois notre guide privilégie les meilleures conditions de neige pour la descente et c'est le Lasseron que nous gravirons. A quelques minutes du sommet, le long de l'arête, un Aigle royal vient de prendre son envol et tournoie à notre hauteur à une trentaine de mètres. A nouveau la pause au sommet est raccourcie pour bénéficier de la neige la plus dure possible. C'est au col que nous croquerons la moindre, la suite étant dans un versant nord, donc plus froid. La descente du couloir est exigeante et la fin se fait en joyeuse débandade entre ceux qui skatent une légère montée, ceux qui peautent et ceux qui prennent la piste de fond et grimpent un talus. Temps: voir ci-dessus. Dénivellation: 800 m.

C'était pour moi une découverte, ces Hautes-Alpes du Sud à parcourir à ski. Par le temps magnifique que nous avons eu, il restera un souvenir lumineux de cette semaine à tous les participants: Mary-Jeanne, Michelle, Christine, Geneviève, Pascal, Werner, Jean-Paul, Heini, Etienne, et un grand merci aux organisateurs Françoise et Philippe. Bravo à notre guide Sylvain pour son flair à dénicher les bonnes descentes.

Jean-Claude Schnoerr

Le Buet, 3096 m

17 mars (prévue le 18) 2007

Tout a commencé lors de mon inscription à la course de Manu, étant donné que j'étais le



**Pharmacie
Centrale**

MATTHYS SA
P. et F. Matthys-Cart,
pharmaciens

**Herboristerie - Homéopathie
Parfumerie**

Livraisons à domicile

2000 Neuchâtel - Rue de l'Hôpital 13
Téléphone 032 725 11 58 - Fax 032 725 70 56

premier inscrit, il m'a chargé illico d'écrire le récit. Bravo Manu, bonne tactique !

Je pourrais faire un récit très court, car comment trouver les mots assez forts pour décrire cette journée? Amitié, bonne humeur, météo, neige, déclivité, paysage... Mais bon, allez, je me lance.

Déjà le vendredi soir au colloque, l'ambiance est au beau fixe: « Alors les gars, on y va samedi, il fera beau et on va déboucher les tubes de crème solaire ». Et notre ami JiDéPé: « Ah mais si c'est pour dimanche, c'est une bouteille de Pinot qu'on débouchera... »

Malheureusement pour deux des nôtres, le soleil prévu du samedi s'est imposé.

Place de parc du Buet, 1330 m, 7 h, froid mais beau; et dès le départ, on peut chauffer les skis sans être trop pénible sur la qualité de la neige.

Après avoir serpenté le long de l'Eau de Bérard dans une belle forêt, on débouche dans le fond du vallon où des restes d'avalanches m'impressionnent par leurs hauteurs.

Petite pause bienvenue, car notre chef Manu, avec son physique de coursier, est parti, à mon goût, comme pour un sprint, et déjà pour moi toutes les aiguilles sont au galetas, limite rupture.

C'est alors que chacun monte à sa manière, pour moi, un rythme de sénateur s'impose, dans de belles pentes raides, prendre sa place dans la longue procession de camarades montagnards de tous horizons en admirant les sommets avoisinants, les caleçons de toutes les couleurs, mais hélas pas de string...

Voilà le sommet, 1770 mètres de montée ponctuée de replats et de petits cols pour les pauses et enfin le pique-nique, que dis-je, le festin: Manu et Andy avec toujours leurs idées super géniales, extra, ils sortent de leurs sacs chacun un réchaud et une poêle et à nous les succulents rôtis. Et là haut, on a vraiment fait des envieux, rien qu'à voir leurs narines.

Notre ami Rolf ayant mal à l'estomac, je lui propose une médication bien de la région avec un joli nom: Génépi. L'effet est tout de suite concluant, notre compagnon se porte mieux, du coup toute la bande se sent un peu mal et veut tester cette médecine naturelle.

13 h. Prêt pour la descente: Youpie, les pointes

de skis dans le vide, et c'est parti pour l'une des plus belles descentes que j'ai pu faire.

Tout est réuni: pentes raides, neige molle, couche portant bien, petits couloirs escarpés, gymkhana dans le ruisseau, saut sur les ponts de neige, virage façon piste de bob. Mieux que les carrousels !

Après un peu plus d'une heure de cette pure partie de plaisirs, nous retrouvons huit personnes enchantées de cette splendide sortie. Merci à nos deux gaillards des Bayards, qui une fois de plus nous ont montré leurs qualités d'organisateur.

L'équipe: Sylvie, Manu, Andreas, Vincent, Urs, Rolf, Fabrice et Yann.

Yann Buchs

Mt de l'Etoile, Pte de Vouasson 24-25 mars 2007

Avant l'aube, 12 clubistes se mettent en route pour le Val d'Hérens. Arrêt café aux Haudères. A 9 heures, nous chaussons les skis au P. 1805, et montons par la Coûta puis des flancs sud-est vers le Mont de l'Etoile. Au P. 3000, 2 personnes quittent le groupe et rejoignent directement la cabane des Aiguilles Rouges, située à 2810 m.

Les 10 autres continuent vers le sommet du Mont de l'Etoile, 3370 m. Toute la montée, et dès le matin, est en fait un superbe balcon sur la Val d'Hérens, face aux plus grands sommets de la région. En son centre trône la Dent Blanche, mais aussi l'Aiguille de la Tsa, plus loin le Weisshorn, les Pointes de Mourt, les Collons, l'Evêque, le Pigne, le Mont Blanc de Cheillon, la Ruinette, et j'en passe. Ce panorama est sans égal tout au long de la montée. Quelques nuages à mi-côte ajoutent un charme tout particulier. Du sommet du Mont de l'Etoile nous apparaît au nord, un nouveau panorama sans fin, du Mont Blanc au Bietschorn en passant par la Plaine Morte, les Bernoises. Grandiose.

Partis pour un week-end froid, une bonne température nous accompagne, pas trop haute cependant, ce qui empêche une transformation trop rapide de la neige, magnifique couche de neige fraîche exigeant de bons ouvriers.

Du Mont de l'Etoile, superbe descente vers la cabane des Aiguilles Rouges où nous arrivons plutôt à l'heure de l'apéro qu'à celle de la sieste, pourtant promise par l'organisateur !

Avant de monter dans les dortoirs, il faudra à nouveau chausser les souliers, prendre les bâtons ou le piolet pour descendre là où les rois vont seuls à pied ! Cela nous permettra d'admirer un ciel étoilé sans égal, une neige scintillante grâce à la lune montante. Cela mis à part, nous calculons notre quantité de boisson pour éviter toute autre sortie nocturne, car c'est un vrai parcours non pas de combattants mais d'alpinistes.

Dimanche matin, nous ne nous levons qu'à 6h30 (passage à l'horaire d'été oblige) et à 8 heures, sommes en route pour les 700 m de dénivelé vers la Pointe de Vouasson (3490 m). Le temps est plus frais que le jour précédent, les cordes et baudriers juste bon pour l'apparat, les grandes crevasses longeant le parcours sont totalement fermées. Au petit col précédent le sommet, 2 clubistes rebroussement chemin et descendent par la Gouille. Nous admirons une fois encore la vue depuis le sommet et nous nous épanouissons dans la neige vierge en direction du haut du glacier de Vouasson pour notre descente sur Evolène ...

2'100 m de dénivelé nous attendent, QUE DU BONHEUR. Martin et Heinz décident que la langue glaciaire n'est pas praticable et nous descendons sur le côté est, sous le Mont de l'Etoile. QUE DU BONHEUR encore, jusqu'à la Gorge du Merdesson qui nous réserve un bon Camel Trophy.


Nous pique-niquons au petit lac d'Arbey puis nous nous laissons glisser sur la route jusqu'à Lanaz où, à notre grande surprise, il y a même un café pour éteindre notre soif.

Un retour au milieu de l'après-midi nous permet d'éviter les habituels bouchons autoroutiers.

Dans ce panorama magnifique, nous avons aussi pu admirer deux lièvres variables.

Un immense MERCI à Martin l'organisateur officiel pour qui la région n'a pas de secret, pour sa bonne humeur, son attention à chacun-e et sa bonne conduite; à Jean-Denis nommé co-organisateur 3 jours avant le départ; à Heinz, ouvreuse sous le sommet du Mont de l'Etoile ainsi qu'à Gilles, Cyrille, Jean-Michel, Pierre, Fred, Jacques, Nadine et Sylvie.

Mary-Jeanne Robert



COMINA
peinture

2024 Saint-Aubin
Tél. 032 836 30 30
www.comina.ch

COMTESSE STORES



STORES EXTÉRIEURS ET
INTÉRIEURS
RÉPARATION TOUTES MARQUES
CORCELLES/NE TÉL. 032 731 84 77
NATEL 079 440 54 64

Daniel Deléderray, † le 9 avril 2007

On l'appelait Dad et jamais Daniel. Des Daniel il y en avait beaucoup mais il n'y avait qu'un seul Dad.

A Dieu Dad !



Daniel Deléderray est décédé le lundi de Pâques 2007, en tombant dans une crevasse à plus de 4'000 m, juste sous le sommet du Grand Combin. Il descendait à ski, quand un pont de neige a cédé sous son poids. Il a fait une chute de 34 m.

Mais qu'aurons-nous fait d'ici là ? Aurons-nous appris à aimer ? Aimer sincèrement, sans calcul, sans attente ? Aimer simplement pour aimer et en ressentir une paix profonde ? Car si ici bas tout a une fin, il y a quelque chose de beaucoup plus grand qui va bien au-delà ! On peut l'appeler Amour ou autrement... Il n'empêche que c'est un Royaume et pendant

Dad, tu es parti sans avertir ! C'était parfois un peu ton style mais là, tu nous as vraiment tous surpris. Je sais, la vie donne, la vie reprend et finalement, tels des marionnettes, nous sommes tous suspendus au fil de la vie.

Mais quand même, Dad, tu es parti trop tôt... 46 ans, 3 grands enfants... et aussi, je n'ai pas eu le temps de dire que je t'appréciais énormément. J'aimais ton franc parler - bien que cela dérangeait parfois ton entourage - j'aimais ton style, ta façon d'être toi-même. Tu ne faisais aucune concession sur ce que les gens pouvaient penser de toi. Tu étais entier, intègre et honnête. Quand tu donnais, tu donnais généreusement. En plus, tu étais profondément humain. Pour tout ça, Dad, je t'ai secrètement admiré.

Et puis Dad en anglais, c'est le diminutif de « papa », cela aussi ça t'allait très bien. Bien que tu fusses plus jeune que moi, quand tu prenais des responsabilités ou des décisions en montagne, ni moi - ni d'ailleurs personne - ne trouvait à y redire.

On a beaucoup parlé ensemble, lors de soirées ici ou dans les Alpes, en cabane ou en camping dans le sud de la France. On a parlé de grimpe, de montagne et de tas d'autres choses mais j'ai oublié de te parler du plus important, Dad, je croyais qu'on aurait le temps... Alors, où que tu sois maintenant, Dad écoute-moi une dernière fois : tu es un être magnifique. Dans tes yeux il y avait cette brillance qu'illumine le regard des gens qui aiment la vie. J'ai toujours vu cela en toi, même quand tu prétendais n'avoir plus de plaisir à grimper ou à apprécier d'autres choses de la vie. Et voilà, maintenant tu es parti ! Pour nous tous c'était bien trop tôt, mais qui sommes-nous pour dire à la vie quand elle doit s'en aller ?

Pour l'instant nous sommes ici à partager la tristesse de ton départ et toi tu es dans d'autres sphères. Le seul lien qu'il nous reste encore est celui des bons souvenirs partagés ensemble et surtout, ce sentiment profond que l'on ressent pour toi, dans notre cœur. Ce lien-là est indestructible, et il nous aidera à avancer, à accepter et à évoluer.

Pourtant dans l'absolu il n'y a pas de différence entre toi qui n'est plus dans ton corps et nous humains, qui te pleurons. Ce n'est qu'une simple question de temps. Tous, quand le moment sera venu, nous quitterons ce monde physique.

cette vie humaine, il faut en trouver la porte. Ne cherchons pas trop loin, la porte c'est notre cœur et la clé, c'est notre volonté sincère d'y accéder.

Ce Royaume-là existe en dedans et dehors du temps, il n'est pas touché par la mort. C'est dans ce Royaume de l'Amour que tous les êtres se retrouveront, en fin de compte.

Dad, tu as juste pris un peu d'avance mais c'est sûr: on se retrouvera !

Simon

Nos cabanes ce mois

Cabane la Menée

Gérante: Martine Jeanmonod, Chasseran 9, 2056 Dombresson, tél. 079 793 21 51.

2-3 juin Suzanne Michel, tél. 032 731 41 17, complet

9-10 juin Michel Porret, tél. 032 757 22 51, complet

16-17 juin Michel Porret, tél. 032 757 22 51, complet

Cabane Perrenoud

Gérant: Jean-Paul Randin, Potat-Dessus 13, 2016 Cortaillod, tél. 032 842 16 50.

2-3 juin Catherine Oliveira, tél. 032 853 49 67, *journée des familles*

9-10 juin Mary-Jeanne Robert, tél. 032 852 01

16-17 juin Pierre Denis, tél. 032 855 12 39

23-24 juin Eric Frey, tél. 032 842 41 77, réservation 15 places

30 juin-1 juillet Marie-Claude Baillod, tél. 032 835 31 06

Chalet des Alises

Gérante: Josette Durgnat, Planches 4, 2016 Cortaillod, tél. 032 842 28 81.

Appartement d'Arolla

Gérante: Marie-Jo Diethelm, rue Champey 3, 2057 Villiers, tél. 032 853 43 74.

1-3 juin Denis Jorrioz, tél. 079 439 53 61

16-23 juin Aymone Heger, tél. 079 228 55 62

29-30 juin Bernard Huguenin, tél. 032 731 84 42

Section Neuchâteloise

Bulletin no 7 - Juillet 2007

Club Alpin Suisse CAS





Pierre Grosjean



**Carrosserie
d'auvernier**



Michel Abplanalp

Route des Gravier 19 – 2012 Auvernier
Tél. 032 731 45 66

Une équipe dynamique à votre service

Visitez notre site Internet : www.carrosserie-auvernier.ch

**Rôtisserie
LA CHARRUE**



*Unique dans la région:
Viande sur le gril au feu de bois*

*Vivianne Mentha & Werner Bolliger
2063 Vilars
Tél. 032 852 08 52*

André Meillard, ouvrant la marche des semaines «H»



Lors de la semaine de ski 2007. Lire l'encadré à la page 134. Photo Hermann Geier

BULLETIN DE LA SECTION NEUCHÂTELOISE DU CAS

Club Alpin Suisse, section Neuchâteloise, 2000 Neuchâtel. Site Internet : www.cas-neuchatel.ch

Président : Werner Frick, Trois-Rods 10, 2017 Boudry, tél. 032 842 35 36, werner.frick@gmail.com

Rédacteur : Ruedi Meier, Racherelles 18, 2012 Auvornier, tél. 032 731 70 31, e-mail : tradalp@bluewin.ch

Gestion des membres : Valérie Maitre, rue des Coteaux 42, 2016 Cortaillod, tél. 032 730 50 26, e-mail vmaitre@bluewin.ch

Changements d'adresses : Club Alpin Suisse, Case postale, 3000 Berne 23, e-mail mv@sac-cas.ch

Impression : Imprimerie H. Messeiller SA, Saint-Nicolas 11, 2006 Neuchâtel, tél. 032 725 12 96

Assemblée mensuelle

Pas d'assemblée en juillet !

Le comité et la rédaction vous souhaitent de bonnes vacances et vous donnent rendez-vous le 6 août pour la traditionnelle rencontre récréative à la cabane Perrenoud !

Communications**Cabane de Bertol**

Notre gardienne Jolanda nous informe qu'en juillet les dates suivantes sont déjà complètes : 5, 10, 12, 14, 19, 26. Donc si vous pensez y monter, n'oubliez pas de téléphoner pour voir s'il y a encore de la place !

Délai ultime pour la remise au rédacteur des communications à paraître dans le prochain bulletin : **11 juillet 2007.**

Prochain comité : **2 juillet 2007.**

Prochaine assemblée : **lundi 6 août 2007.**
(rencontre à la cabane Perrenoud)

Couverture : Les Grandes Jorasses, versant S, surplombant Planpincieux (Val Ferret italien). Dans le col à gauche se trouve le bivouac Canzio. Voir course des 30 juillet - 5 août.

Photo Ruedi Meier

Nos cabanes :
Perrenoud / Saleinaz / Bertol / Menée

Gestion des membres**Admissions :**

BENKETAF Johann, 1992, Neuchâtel, Jeunesse

BOURQUIN Stéphanie, 1976, Neuchâtel, Individuel

COTTING Martine, 1952, Cortaillod, Individuel

DEBERGH Marlyse, 1990, Jeunesse, Individuel

NEUMANN Oliver, 1968, Neuchâtel, Individuel

PERRET Julien, 1996, Bôle, Jeunesse

STAUFFER Maxime, 1994, Auvornier, Jeunesse

Fête des vendanges 2007

L'été commence à peine que, déjà, il nous faut penser à l'automne et à notre stand à la Fête des vendanges (28-30 septembre 2007).

Comme chaque année, la commission des récréations se réjouit de votre participation active comme volontaire pour garantir notre succès à cette manifestation. Une excellente occasion pour rencontrer les clubistes des deux côtés du bar!

La **feuille d'inscription** aux différentes **tranches horaires** est prête et sera disponible lors des prochaines **assemblées mensuelles** (le 6 août 2007 à la cabane Perrenoud et le 3 septembre 2007 au Faubourg à Neuchâtel).

Vous pouvez aussi vous inscrire directement auprès de François Jeanmonod (par tél. 032 853 42 36 et 079 477 05 20 ou par courriel francois.jeanmonod@nexans.com) ou par courriel à la commission des récréations: casne.cdr@gmail.com.

Les **badges** de soutien de la Fête **sont en vente** auprès des membres de la commission, aux assemblées mensuelles et maintenant aussi par correspondance, via notre site (cf. lien sur notre site www.cas-neuchatel.ch ou en contactant notre caissière, F. Koller: francoise.koller.saner@swisscom.com).

Ce **badge**, vendu au prix de **CHF 10.-**, vous donne accès **gratuitement** aux transports publics du vendredi 16h au dimanche soir (réseau TN et bus TRN du Val-de-Ruz), ainsi qu'à une place debout à la Parades des Fanfares aux Patinoires du Littoral le samedi 29 septembre 2007 à 19h.

Au plaisir de vous retrouver bientôt à notre stand!

Cath. Oliveira, présidente de la commission des récréations

PV de l'assemblée mensuelle

du 18 juin 2007

sera publié dans le bulletin d'août.

Courses du mois

Colloque: les vendredis à 18 h. au Café des Amis, Quai Robert Comtesse 4, près de la patinoire de Neuchâtel. En règle générale, le départ des courses a lieu à Neuchâtel, l'endroit est choisi selon la course.

Samedi 7 et dimanche 8 juillet Diechterhorn, 3389 m, alpinisme mixte, PD-2a.

Samedi départ de la Jowa à St-Blaise en voiture. Montée par le Haslital-Gelmersee en 3 à 3.30 heures à la Gelmerhütte, 2412 m. Dimanche ascension du Diechterhorn en 3 à 4 heures et descente par le même itinéraire, Coût environ 90.-. Matériel: baudrier, crampons, piolet, cordelette pour poignée prusik, mousqueton à vis.

Organisateurs: Edouard Fasel, tél. 032 757 13 73 ou 079 441 52 61; Dominique Gouzi, tél. 032 725 11 34 ou 079 621 28 07.

Samedi 7 et dimanche 8 juillet: Blüemlisalp, 3660 m, alpinisme, AD.

Samedi départ à 9 h du Nid-du-Crô en voiture pour Kandersteg et montée à la cabane de la Blüemlisalp en 4 heures, ↗ 1200 m. Dimanche, ascension de la Blüemlisalp en 4 heures par la voie normale, arête NVW, ↗ 800 m. Si les conditions le permettent traversée sur la Wyssi Frau et le Morgenhorn. Coût env. 120.-.

Organisateurs: Jean-Claude Lanz, tél. 032 731 84 69 ou 079 594 96 72; Isabelle Rüedi, tél. +33 450412029 ou 022 730 82 78.

Samedi 7 et dimanche 8 juillet:

Traversée Besso, 3668 m – Blanc de Moming, 3661 m, alpinisme AD, III+.

Samedi: Montée de Zinal à la cabane du Mountet (2886 m) en 4 à 5 heures, ↗ 1200 m. Dimanche: montée au Besso (3668 m) par l'arête SW, en 4 heures, AD, III+, puis traversée AD, III vers Le Blanc de Moming (3663 m) en 2 heures et descente sur la cabane du Mountet (4 heures depuis le sommet du Besso).

Organisateurs: Jean-Michel Gaudron, tél. 032 725 89 67 ou 079 675 24 92; Yann Buchs, tél. 032 718 25 50 ou 079 701 08 39.

Samedi 7 et dimanche 8 juillet: Arête du Moine, 3412 m, alpinisme AD+ (IV), escalade en haute montagne.

Samedi montée au refuge du Couvercle, dimanche ascension de l'arête du Moine. Longue course avec itinéraire délicat et descente en rappel. Coût env. 140.-.

Organisateurs: Cédric Singele, tél. 032 725 25 09 ou 078 890 23 81; Josep Solà i Caròs, tél. 079 768 98 00.

Samedi 7 juillet: Escalade dans l'Oberland bernois, 5a-6a.

Escalade à Hintisberg (entre Interlaken et Grindelwald), 5a-6a, Départ à 6 h de Neuchâtel. ATTENTION: Cette journée d'escalade, prévue le dimanche 8 juillet, a été déplacée. Organisateur: Marc Bélanger, tél. 032 731 64 84; Simon Perritaz, tél. 032 731 62 59 ou 079 474 92 20.

Samedi 7 au lundi 9 juillet: ALFA: Cabane de Saleinaz, sortie alpine.

Délai d'inscription: 12 juin. Organisateur: Claudine et Pierre-André Laperroux, tél. 032 846 19 73.

Samedi 14 et dimanche 15 juillet: De Räterichsboden à Innertkirchen par cab. Bächlital et Gaudi, rando alpine, PD.

Traversée de rando exigeante, pour personnes avec expérience alpine et bonne condition physique. Longs pierriers, moraines, terrain instable.

1er jour (2 heures): Départ du Nid-du-Crô à 9h45 pour Innertkirchen, puis Räterichsboden en bus postal. Départ de Räterichsboden (1760 m) à 14h30 pour la Bächlitalhütte (2328 m).

2ème jour: (15 heures !) Départ de la cabane Bächli à 4 h pour la traversée du Bächligletscher, Obri-Bächli Licken (3074 m), Hiender-telli, (Gaufigletscher), cabane Gaudi (2205 m) (11 heures de la cabane Bächli!). De la cabane Gaudi à Mürvorsess (880 m) en 4 heures.

Remarques: Expérience du maniement de la corde, crampons, piolet indispensable. Passage du col par échelles et chaînes. ↗ 1000 m, ↘ 2200 m.

Course limitée à 8 participants. Retour sur Neuchâtel vers 22h. Coût env. 100.-.

Organisateurs: Pascal Bonvin, tél. 032 751 71 85 ou 079 262 32 81; Jean-Michel Gaudron, tél. 032 725 89 67 ou 079 675 24 92.

Du lundi 16 au samedi 21 juillet: Randonnée glaciaire dans la région du Monte Rosa, semaine en haute altitude, PD à AD-.

Lundi: déplacement en train à Zermatt, puis téléphérique du Klein Matterhorn, ascension du Pollux (4092 m) et descente sur la cabane des Guides d'Ayaz (pas sur la carte, 3400 m). Mardi: traversée du Castor (4228 m) et descente sur la cabane Quintino Sella (3585 m). Mercredi: traversée sous le Liskamm par la Liskamm Nase puis par le Lisjoch (4151 m) vers la cabane Margherita (Signalkuppe, 4554 m). Jeudi: « descente » sur le refuge Gnifetti (3011 m) en passant par la Zumsteinspitze (4563 m), puis le Lisjoch (4151 m), la Parrotspitze (4432 m), la Ludwigshöhe (4341 m), Corno Nero (4321 m), la Pyramide Vincent (4215 m). Vendredi: traversée sur la cabane Monte Rosa (2795 m) en traversant à nouveau le Lisjoch (4151 m) et descente par le Grenzglatscher, éventuellement montée au Liskamm (4527 m). Samedi: descente par le Gornergletscher sur Furi puis Zermatt. Prix env. 500.-.

Organisateur: Jean-Claude Lanz, tél. 032 731 84 69 ou 079 594 96 72.

Samedi 21 et dimanche 22 juillet: Traversée du Weissmies, 4023 m, alpinisme, course de haute montagne sur glacier et arête, PD.

Samedi: montée depuis Saas Almagell (1670 m) à la cabane Almageller (2894 m). Dimanche: ascension du Weissmies par l'arête SSE (PD-). Descente par le versant NW (PD) jusqu'à Hohsaas (3101 m) ou pour les plus motivés en passant par la Weissmieshütte (2726 m). Itinéraire de haute montagne très varié permettant de découvrir les deux cotés du Weissmies: la roche et le glacier. Course limitée à 9 participants.

Organisateurs: Josep Solà i Caròs, tél. 079 768 98 00; Emmanuel Onillon, tél. 032 852 06 45 ou 032 720 54 02.

Samedi 28 et dimanche 29 juillet: Pilier sud du Schreckhorn, 4078 m, alpinisme, D+.

Samedi déplacement en voiture sur Grindelwald et montée à la cabane Schreckhorn. Dimanche ascension du Schreckhorn par le

Boucherie - Charcuterie - Traiteur de la Béroche

J. et N. Matthey
Viande de la région

Médaille d'argent « Jambon de campagne »

Rue du Temple 29
2034 Saint-Aubin

Tél. 032 835 20 02
Fax 032 835 22 86

pillier sud. Descente par la voie normale en rappel. Course de varappe en altitude longue et engagée; équipement glaciaire obligatoire. Participation limitée. Détails au colloque. Organisateur: Pascal Barberon, tél. 079 818 11 75 ou 032 731 03 45.

**Du lundi 30 juillet au dimanche 5 août:
Traversées des Grandes Jorasses, 4110 m et Mont Blanc, 4807 m, alpinisme, D.**

Refuge Torino. Par l'Arête de Rochefort au bivouac Canzio puis traversée sur les Grandes Jorasses et descente sur le Val Ferret. Montée au refuge Gonella, Mont Blanc et traversée jusqu'à l'Aiguille du Midi. Colloque le vendredi soir. Départ possible le samedi/dimanche selon les conditions. Participation limitée.

Organisateurs: Heinz Hügli, tél. 032 731 93 67; Erich Tanner, tél. 031 755 40 57 ou 031 327 30 16.

**Samedi 4 et dimanche 5 août:
Randonnée dans la région du Muveran, rando pédestre, T2.**

Samedi, des Plans-sur-Bex en passant par Pont de Nant, l'alpage de La Vare, le col des Essets, nuit à Anzeindaz. Dimanche, retour aux Plans-sur-Bex par Solalex, le Roc du Chatelet, passage sous le Lion d'Argentine, La Combe. Env. 4 à 5 heures de marche. Trajet en voiture. Organisatrices: Nadia Hügli, tél. 032 731 93 67; Mary-Jeanne Robert, tél. 032 852 01 91 ou 032 889 61 77.

**Samedi 4 et dimanche 5 août:
Eiger, 3970 m par l'arête Mittellegi, alpinisme, D.**

Si les conditions le permettent, montée à la cabane Mittellegi en escaladant le bas de l'arête. Dans ce cas départ éventuellement le vendredi soir déjà, donc éventuellement pas de colloque. Dimanche ascension de l'Eiger par l'arête Mittellegi. Course engagée et exposée. Descente par l'arête reliant l'Eiger au Mönch et le Jungfrauoch. Prix env. 150.-. Participation limitée.

Organisateurs: Pascal Barberon, tél. 079 818 11 75 ou 032 731 03 45; Thierry Rindlisbacher, tél. 032 313 30 41 ou 079 379 25 64.

Courses du mois passé

Dans l'idée de mieux mettre en valeur le travail des organisateurs de courses – réalisées ou non – nous avons élargi la rubrique «Courses du mois passé». Quelques commentaires dans le rapport de course permettraient d'étoffer encore davantage cette énumération, pour autant qu'ils soient portés sur le site avant le délai rédactionnel du bulletin.

5 mai: ALFA: Initiation 1 à Pontarlier, transférée à Courtelary (pluie!), 27 participants. Org. fam. Laperrouza.

6 mai: ALFA: Initiation 2 à Pontarlier, 38 participants. Org. fam. Laperrouza.

5-6 mai: Tête Blanche, Org. Dominique Gouzi, Edouard Fasel.

5-6 mai: Grimpe à Bramois, annulé (mauvais temps). Org. Vincent Demarne.

10 mai: Fermeture à Bertol, Org. Dominique Gouzi.

12 mai: Randonnée en Emmental, 11 part. (voir récit). Org. Eric Rochat.

12-19 mai: Escalade dans le Sud, à Finale 22 part. Org. Pascal Barberon.

17-20 mai: Région Monte Rosa, remplacé par 2 jours d'escalade en **Haute Savoie**; Ablon et Contamine-Montjoie. 6 part. Org. Jean-Bernard Python.

17-20 mai: ALFA: camp à Saignelégier, 39 part. (voir récit). Org. Yann Buchs.

26-28 mai: Aig. de l'Amône-Tour Noir, remplacé par grimpe au Valais. 5 part. Org. Jean-Bernard Python, Josep Solà i Caròs.

2 juin: Grammont, rempl. par randonnée St.Loup – Romainmôtier, 10 part. Org. Nadia Hügli.

2 juin: Cours avancé de maniement de corde pour chefs de cordée,

10 part. Org. Jean-Bernard Python.

3 juin: Cours de grimpe alpine,

26 part. Org. Andreas Hutter, Josep Solà i Caròs.

3 juin: Journée des familles cab. Perrenoud,

10 part. Org. Commission des récréations.



Courses futures

OJ1

9-14 juillet. Semaine d'Alpe facile à Albert Heim dans la région de la Furka. Voir bulletin de juin.

OJ2

16-20 juillet. Semaine canyoning au Tessin. Voir bulletin de juin.

11-18 août. Semaine d'Alpe difficile à ChamoniX. Superbe semaine d'escalade et de montagne. Bon niveau en escalade et en alpinisme requis. Idéal comme semaine d'entraînement pour le Maroc (pose de friends et de coinceurs). Logement au camping et en cabane. Renseignements et inscriptions auprès de Denis Burdet, tél. 079 215 46 35.

Courses passées

9-13 Avril: Semaine de rando ski/snowboard.

Semaine d'Alpes au Super Saint-Bernard!!!! Ben non... à voir la montagne n'attire plus les grimpeurs, pourtant tous les boeufiots qui ne sont pas venus ont raté quelque chose. Heureusement qu'un petit groupe d'irréductibles

est quand même parti dans ces belles Alpes pour tracer ces magnifiques pentes vierges. On est parti mardi matin, presque à l'heure prévue ☺, en direction de Bourg Saint-Pierre, sans oublier Chouquette au passage. L'ascension en direction de la cabane du Vélan commence à pied à notre plus grand bonheur car, bien sûr, on avance bien plus vite avec les skis sur les sacs, malheureusement et au grand désarroi de certains on a quand même dû les chausser. En arrivant à la cabane, notre hyperactif préféré part en mission de reconnaissance pour la course du lendemain, pendant que les trois autres s'activent à bronzer sur la terrasse, « pff » c'est dur la vie. Une fois le soleil disparu derrière les sommets nous allons nous attabler devant le jeu du « 2 » qui se transforme en « 6 », dû au manque de jeu de 52 cartes. Le festin du soir fut festif et le gardien fort sympathique. Puis re - « 6 », puis dodo. Puis déjà le matin ☺, mais le Mont de la Gouille nous attend ☺ et après un bon déjeuner nous partons à exactement 07.00. Peu après être partis nous empruntons un petit raccourci, un couloir relativement raide, surtout au milieu. La tenue des piolets dans la neige est un peu relative et Séb engage la viande avant de nous assurer depuis le haut. Après un petit pas de bloc un peu fortuit nous sortons du couloir. Puis, après une petite traversée complètement festive, nous atteignons l'arête qui nous mènera au sommet. Ben voilà, on est en haut et c'est seulement 11.15. Mais bon, une magnifique descente nous attend dans moult couloirs vierges, on ne va quand même pas se plaindre. Une fois la descente achevée, nous collons les peaux et repartons en direction d'une table de « 6 ». Le lendemain, le départ fut minuté de la même manière que la veille, mais cette fois pour rattraper au col, un groupe de petits jeunes bien rapide pour leur âge et leur nombre. Plus tard, les nuages que nous avions repérés au matin (c'était pas possible de les rater il y en avait tellement) se rapprochaient rapidement de nous, ou c'est nous qui nous rapprochions d'eux??? De toute façon on a fini par se retrouver dedans, c'était pas fortuit, mais voilà. Heureusement que le groupe de mini gus nous a laissés une toute jolie trace super festive, sans laquelle l'hésitation subsistante sur l'ascension,

aurait... subsistée. Une fois au sommet du Vélan on a vu le ciel bleu, mais... pas grand-chose de plus. À par ça, très jolie descente en IFR et passage fortuit sur la fin (vive la botanique à ski).

La Foudre

29 avril: Initiation à l'escalade sur coinceurs

Dimanche, les Roches de Moron, temps nuageux mais encore sec, 11h27:

- Hé, il y a besoin de quoi pour cette voie ?
- Un jaune, un rouge, 2 violets de sûr; et peut-être un p'tit no 3 ou 4...
- T'es sûr que ça suffit? Alors je pourrais même pas placer un big dud?
- Eh non, pas dans cette crack... Faudrait plutôt des aliens au milieu... Mais si t'es mal t'as aussi le droit de mousquetonner le spit! Par contre oublie pas le décloqueur... J'ai trop bien mis le no 9 en haut et il veut plus sortir!
- Bon d'accord, mais je vais quand même prendre en plus les excentriques, pour voir si comment faisait grand-papa...
- Allez crack-man, attaque; avec tous ces bling-bling t'es sûr que t'as assez?
- T'en fait pas, vaut toujours mieux trop que pas assez; et puis si jamais ça fera la conti...

Vous n'avez rien compris à cette conversation? C'est que vous n'étiez pas à cette sortie destinée à l'initiation à l'escalade sur friends et coinceurs, le clean climbing comme disent nos cousins anglo-saxons... Et oui, comme il paraît que cet automne on risque de devoir poser quelques coinceurs, friends et autres Camalots au Maroc, il fallait bien commencer par les bases: c'est à dire apprendre à les poser... Et pour cet exercice, certaines voies des Roches de Moron sont tout à fait adéquates... Non seulement il y a des fissures qui sont assez bien adaptées, ce qui n'est pas si courant dans notre calcaire

jurassien, mais de plus les voies sont équipées « normalement », sur spit; ce qui offre une bonne sécurité en cas de pose hasardeuse... Et permet aux organisateurs de rester zen... En effet on n'a pas fait le décompte des coinceurs ou friends mal posés qui ont fini suspendus à la corde plutôt que de rester bien sagement là où ils avaient été mis... Il faut dire que question matos, il y avait le choix de l'alien 0 au camalot 5, du petit cablés au gros excentrique en passant par quelques crochets et autres TCU... Quelques bagages presque prêts pour El Cap devaient se sentir bien vide! Les premières voies se sont faites prudemment, en doublant chaque point posé avec les spits en place, puis la confiance s'est installée, et finalement, rassuré par les contrôles, on s'est pris au jeu de ne plus mousquetonner que les points que l'on avait soi-même posés... Et parfois aussi de chercher la difficulté pour enfin placer ces fameux big-dud! Histoire de pas les avoir trimballé pour rien toute la journée...

Au final, une bonne journée de découverte, d'apprentissage et surtout de plaisir à s'amuser à grimper « autrement »... Accessoirement il est possible qu'il ait plu, un peu, mais comme certaines voies étaient protégées par un grand toit, ainsi que la place pour les grillades, ça n'avait que peu d'importance...

Ali

PS: Pour l'explication des termes incompréhensibles s'adresser aux participants!

La Furka et Chamonix: deux Mecque du granit à ne manquer sous aucun prétexte. A vos chaussons! Bonnes vacances aux chanceux qui peuvent déjà en profiter et bon courage à ceux qui auraient encore quelques examens à passer ou qui sont condamnés... à travailler!

Aurélie

CHAUSSURES SPORT	Avec nous vos pieds sont entre de bonnes mains	Carte de fidélité
BOTTIER-ORTHOPÉDISTE diplômé	despland	www.despland.ch
		E-mail: francois.despland@net2000.ch
		Tél. 032 846 12 46
		Fax 032 846 27 46
		2022 BEVAIX 

Groupe féminin

Pas de colloque, renseignements et inscriptions auprès de l'organisatrice.

Activités à venir

Du samedi 30 juin au samedi 7 juillet: Semaine d'été à Gonten, Appenzell Rhodes intérieures. Randonnées pédestres.

Sa 7 juillet: Repas au Chalet des Alises avec Véréne Frick, tél. 032 725 32 50.

Me 11 juillet: Gstaad – Lauenen, durée 4 heures, ↗ 150 m, ↘ 150 m, T1, av. Edith Jacot, tél. 032 724 04 93.

Je 19 juillet: Sorebois – Petit Mountet, durée env. 4 heures, ↗ 140 m, ↘ 930 m, T3, av. Josette Durgnat, tél. 032 842 28 81.

Je 26 juillet: Ruinettes – Louvie – Fionnay, de cabane en cabane, durée 5 à 5.30 heures, ↗ 600 m, ↘ 900 m, T2, av. Véréne Frick, tél. 032 725 32 50 et Berthe Ferlisi.

Je 2 août: Lac Blantsin, La Creusaz – Les Marécottes, durée env. 5.30 heures, ↗ 500 m, ↘ 1050 m, T2, av. Miarta Chevroulet, tél. 032 753 37 86 et Eliane Meystre.

Sa 4 août: Repas au Chalet des Alises avec Josette Durgnat, tél. 032 842 28 81.

Activités passées

11 avril: Gorges de l'Orbe, 9 participantes

17 avril: Sentier des Toblerones, 4 part.

21 avril: Nettoyages aux Alises, 5 dames + J.-Claude Stiel

24 avril: La Borgne, 4 participantes

1er mai: Les Hauts-Geneveys – La Chaux-de-Fonds, 9 participantes

5 mai: Repas aux Alises, 5 participantes

10 mai: Glovelier – Delémont, 8 participantes

15 mai: Rampe Sud du Lötschberg, Jolischlucht, 4 participants

22 mai: Col de Jaman, Sonloup – Les Cases, 6 participantès

28 mai: Repas du Lundi de Pentecôte à La Tourne, 14 participantes

29 mai: Assemblée de programmation, 10 participantes.

La Borgne

24 avril 2007

Nous sommes 4 à partir très tôt direction Sion. De là, le car postal nous conduit à Bramois. Après un petit café bienvenu, nous suivons le chemin de La Croix jusqu'à l'ermitage de Longeborgne, d'où nous avons un magnifique point de vue sur le vallon de la Borgne, très sauvage et vertigineux. La chapelle, construite dans le rocher, a une longue histoire. Le sentier, parfois presque aérien, est protégé par des garde-fous aux endroits scabreux. Par ciel bleu et chaleur d'été, nous sommes heureuses de découvrir un coin ombragé pour notre pique-nique. Notre chemin nous amène ensuite aux sources chaudes sulfureuses de Cambiola (odeur d'œufs pourris). Nous découvrons les magnifiques pyramides avec leurs chapeaux qui se dressent dans le ciel. Par les pâturages, nous arrivons au village d'Euseigne, contentes d'étancher notre soif sur une terrasse, de jeter un dernier coup d'œil sur les Dents du Midi et la Maya. Comblées par cette journée magnifique, nous remercions Eliane Luther de nous avoir fait découvrir un si beau coin du Valais.

Ida Gummy

Rampe Sud du Lötschberg

15 mai 2007

Nous sommes 4 au rendez-vous et, après environ 3 heures de train, arrivons à Hohtenn. Nous prenons un bout de route goudronnée et le nouveau tracé se trouve à côté d'un bisse et longe des parois raides. Après la traversée d'un tunnel, nous admirons le nouveau pont suspendu et le coup d'œil sur la Jolischlucht et la vallée de Bietsch. La variété fascinante de la flore et une vue étendue sur la vallée du Rhône s'offrira à nos yeux tout au long du parcours. A

Riedgarten, nous apprécions un beau point de vue sur les toits d'Ausserberg et une place de pique-nique. Petite pause rafraîchissement avant de reprendre le train. Temps très agréable, course splendide, merci à Eliane Luther pour cette belle journée.

Ida Gurny

Le coin des Jeudistes (H)

Pour chaque course en cas d'incertitude appelez l'organisateur la veille de la course dès 17 heures, sinon la course a lieu comme annoncée. Si le programme ne prévoit pas la possibilité d'une course réduite se renseigner auprès de l'organisateur.

5 juillet: Moléson.

07h00 La Tène. En voiture jusqu'à Moléson-Village, café. Montée au Moléson par le chalet du « Gros Moléson » et Tsuatsaux en un peu moins de 3 heures. Pique-nique tiré du sac. Descente par Plan Francey, le chalet des Grosses Clés. ↗ 975 m, ↘ 975 m. Bâtons et pied sûr recommandés. Durée totale : 5.30 à 6 heures. Possibilités de raccourcir montée et/ou descente par funiculaire et/ou téléphérique. Organismes : Jacques Dekens, tél. 032 842 13 72, 076 567 15 10 et François Perrin, tél. 032 753 80 37.

12 juillet: Dent de Broc.

07h30 La Tène. En voitures jusqu'à Broc, café à l'Hôtel de Ville. Par le vallon du Motélon, montée à la Dent de Broc en 3 heures, ↗ 800 m. Possibilité de rester au Col (100 m sous le sommet). Descente en 2 heures. Prendre les bâtons. Une corde sera posée au passage le plus exposé. Organisateur: Fritz Aeberhardt, tél. 032 731 36 72.

19 juillet: Dent de Valère, refuge de Chalin.

06h45 Parking Robinson, Colombier. En voitures à Monthey puis Chindonne (1604 m), café. A pied par Valère (1880 m) à la Dent de

Valère (2267 m). Possibilité de continuer jusqu'au refuge CAS de Chalin (2595 m). Pique-nique. Retour par la Pte de l'Erse (2031 m) et la Dent de Valerette (2058 m). Env. 4 heures pour Valère, 5 heures pour Chalin. Prendre bâtons. Vaste panorama sur Chablais, Léman, Alpes vaudoises et valaisannes. Organisateur: Guy Quenot, tél. 032 842 12 88.

26 juillet: Adelboden, Schwandfeldspitz - Tschentenalp.

07h00 parking de la Tène. Bus et voitures à Adelboden, café en route. Parking au départ des bennes Oey - Sillerenbühl. Par le chemin pédestre (T2) via Schärmtanne à la Schwandfeldspitz (2025 m). Pique-nique. Retour par le Hörniweg et le village d'Adelboden. Env. 4.15 heures de marche. ↗ 700 m, ↘ 700 m.

Organisateur: Jean-Jacques Burki: tél. 032 753 48 90 ou 079 433 33 73.

25-26 juillet : Cabane de Bertol.

08h00 Parking du Robinson, Colombier. En voiture à Arolla (café au Relais du St-Bernard). A pied env. 4.30 à 5 heures à la cabane de Bertol. Pique-nique en montant. Demi-pension (souper et petit déjeuner en cabane). Le lendemain, si conditions favorables, montée à Tête Blanche, retour par Bertol et descente sur Arolla (pique-nique en cours de descente). Equipement pour Tête Blanche: baudrier, crampons, piolet, corde. Inscriptions auprès de l'organisateur: Jean-Pierre Racle, tél. 032 753 37 36.

2 août: La Bessonnière.

07h45 Place de parc des Gollières. A pied à la gare des Hauts-Geneveys. 08.09 bus pour Dombresson. A pied aux Planches ; café. Puis par le Sauvage, Pertuis, Derrière Pertuis, la Petite Berthière, le Gurnigel, jusqu'à la Bessonnière. Risotto. Retour sur les Hauts-Geneveys par la Vue des Alpes. Dénivellement 600 m. Env. 5 heures de marche. Allègement possible en prenant la Combe Berthière. Organismes : course, Amiod de

«Last minute»

Avez-vous réservé vos vacances d'été? Non! Alors il reste quelques semaines de libre dans l'appartement d'Arolla. Renseignements au tél. 032 853 43 74

Dardel, tél. 032 724 32 58 ou 032 853 38 84 ;
repas, Henri Perriraz, tél. 032 724 66 04.

Courses passées

3 mai: Tour du Jolimont, 51 participants
10 mai: Moulins du Seeland, 43 part.
17 mai: Travers-Perrenoud-Gorgier, 21 part.
24 mai: Moulins du Gor-Valangin-Chaumont Chalet des Alises, 40 participants
31 mai: Grand Sommartel, 44 participants

Courses des aînés

(ont participé aux courses ci-dessus sauf)
3 mai: Gampelen-Gals, 14 participants
10 mai: Clêmesin, 17 participants
24 mai: Areuse-Boudry, 16 participants
31 mai: Petit-Sommartel-Gd Sommartel,
14 participants

Du nouveau du côté des éditions

Escalade dans le Jura bernois.

C. Devaud Girardin / Ch. Girardin.
Editions du CAS, 2007.

Ce guide bilingue français / allemand est consacré à la région Bienne – Moutier. Avec la Neuveville, le Paradis, le Schilt et le Raimieux, il sera donc très utile à nos grimpeurs. Le couple d'auteurs, grimpeurs bien connus, a réussi de présenter de manière claire et agréable 1600 voies d'escalade sportive. Ce guide reprend en fait la partie méridionale de celui du regretté Philippe Steulet. En voyant cet ouvrage extrêmement bien fait, on regrettera d'autant plus que la seule description du Jura occidental, donc « notre région », date de 1980 !

Ticino e Moesano.

Glauco Cugini. Editions du CAS, 2006.

Ce guide d'escalade, en italien, français et allemand, décrit une région un peu plus éloignée pour nous, mais néanmoins volontiers visitée par nos grimpeurs, souvent à la recherche du soleil du sud ! Le choix des voies est facilité par le recours à de nombreux pictogrammes, tandis que les textes y figurent dans les trois langues. On trouve des jardins d'escalade comme Ponte Brolla, mais aussi des itinéraires de grande envergure aboutissant sur des sommets.

Bien dans la tradition des guides du CAS, ces deux ouvrages, agréablement illustrés

par des belles photos, ont l'ambition d'être complet. Le résultat d'un travail de recherche considérable !

En revanche, les deux ouvrages suivants sont des guides de sélection, c'est à dire ils présentent un choix de courses, effectué selon différents critères.

plisir Ost.

Edition Filidor, 2007.

Malgré la disparition de Jürg von Känel, son oeuvre est poursuivie par sa famille et ses amis ! Ainsi vient de paraître une nouvelle édition du guide présentant la Suisse centrale et orientale. Il s'est enrichi de nouvelles voies et même de plusieurs nouveaux sites, et de nombreuses nouvelles photos en couleur ont été ajoutées. Le critère de sélection de Filidor est la qualité des voies et leur équipement. La grande majorité des voies se situe entre les degrés 4 et 6. Si les textes sont traduits en français et en italien, ce n'est pas le cas des indications dans les dessins et listes. Toutefois, ceci ne constitue pas vraiment un obstacle à son utilisation.

Escalade en Queyras. FR / IT.

Sylvain Pusnel / Guillaume Vallot

Ce livre a été remis aux participants de la semaine de ski dans les Alpes du Sud ; merci à l'auteur le premier nommé, guide attiré de ces fameuses semaines de ski.

Ce sympathique topo est un guide de sélection parce qu'il présente quelques itinéraires sur quelques montagnes choisies dans cette vaste zone, tout en offrant des descriptions complètes d'un nombre limité de voies, mais incluant aussi des courses faciles (niveau PD). Les informations détaillées des accès, agrémentées de nombreuses photos, facilitent l'utilisation. Le Queyras avec le Monte Viso, une superbe région pour la randonnée, offre beaucoup

d'escalades en terrain d'aventure, mais également des escalades sportives, des jardins d'escalade et trois via ferrata.

Ces guides peuvent être empruntés à Neuchâtel, soit chez Comminot optométristes (sauf plaisir Ost), soit à la Bibliothèque publique et universitaire. Ils sont en vente chez Défi Montagne à Peseux.

Ruedi Meier

Questions – réponses

Rubrique à l'intention de nos nouveaux membres

En faisant des projets de courses, on tombe sur des «degrés de difficulté». Comment les interpréter?

Notre programme des courses indique les difficultés, là où c'est sensé, par différents barèmes qui sont également utilisés dans la littérature alpine. Dans le carnet du programme on trouve, en pages 9 et 10, des explications succinctes des différents barèmes utilisés. On peut télécharger les tableaux complets sur le site Internet de l'association centrale, www.sac.cas.ch.

Il est important de savoir que toutes ces échelles supposent des conditions favorables: en cas de pluie, de brouillard ou en présence de neige, les difficultés augmentent très rapidement.

En consultant un topo-guide, il est recommandé de lire les explications concernant l'application de ces barèmes (dans l'introduction, qui contient encore d'autres informations utiles), car il peut y avoir des divergences en fonction de l'auteur et surtout de l'âge de l'ouvrage. Ceci est important s'il s'agit des guides autres que ceux du CAS et particulièrement à l'étranger.

Qu'en est-il des expéditions de la section?

Si notre section a une longue tradition d'expéditions himalayennes, c'est grâce à l'existence de la Fondation Louis et Marcel Kurz, qui permet de soutenir des expéditions ayant un caractère d'exploration. Ainsi, tous les cinq ans depuis 1980, des équipes composées d'alpinistes chevronnés membres de la section ont eu la chance de vivre une aventure extraordinaire en Himalaya.

En plus, un Fonds des expéditions interne à la section, alimenté essentiellement par les résultats des grandes expéditions, a pu accorder une aide substantielle à différentes entreprises dans des massifs montagneux lointains. La mini-expédition au Nun en Inde, actuellement en préparation, est le dernier exemple.

Ce genre d'entreprises peut constituer un merveilleux rêve, un but à viser dans une carrière d'alpiniste, une motivation pour l'apprentissage de l'alpinisme.

Nous invitons les nouveaux membres – et tous ceux qui se sentent concernés – à nous soumettre leurs questions (voir l'adresse dans le générique de ce bulletin)!

Ruedi Meier

Sem. de ski de rando H à Vals du 24 au 30 mars 2007. 14 participants.

Organisateurs:
Jean Michel, André Meillard.

VALS ! où est la neige ? D'abord à gauche la grosse boîte en tôle bordée d'empilages de harasses verts, et à droite, un bloc de style HLM camouflé derrière des arbres, placardé centre thermal. Mais deux cents mètres plus loin, surprise, le très pittoresque village nous attend de l'autre côté du pont.

Les organisateurs s'empressent de partir en reconnaissance pour pouvoir rassurer le groupe à l'apéritif : il y aura suffisamment de possibilités de courses pour la semaine. Trois secteurs sont bien enneigés : l'ouest avec un accès par la télécabine et les télé-skis, la chaîne immédiatement au sud de Vals en prenant un peu d'altitude sur la route menant au barrage de Zervreila, et les sommets depuis le barrage de Zervreila. Comme une surprise ne vient jamais seule, le passage à table pour le souper annonce déjà en plus une semaine gastronomique. Cet hôtel Alpina, entièrement rénové en 2001, est très recommandable.

Pour parler des courses, énumérons d'abord tout ce qu'elles ont eu en commun, pour éviter des répétitions. Ce sont pendant cinq jours, deux groupes de 6, sauf une fois 5, et de 8 qui sont partis ensemble, sous la conduite d'André et de Jean. Des conditions météorologiques excellentes, à part une touffe de brouillard pour la descente raide du Fanelhorn. Et alors... et alors... de la neige... poudreuse du haut en bas en couche de 20 à 30 centimètres, avec une offre en bonus de fin de semaine de couche transformée au choix sur les versants orientés au soleil du matin.

Les caractéristiques de chacune de ces courses sont décrites dans le rapport de la semaine accessible sur le site Internet de la section. Il a été chaque fois possible de choisir un même point de départ pour les deux groupes, et de faire en sorte que les longueurs et les dénivellations soient adaptées aux capacités de chacun. Pour celles et ceux

qui s'intéressent à cette région, je cite les sommets visités, dans l'ordre chronologique : Hohbüel et Ampervreilhorn, Frunthorn et P. 2808 au SW du Schwarzhorn, Fanelhorn et Wissgräti, Faltschornhorn, Furggeltihorn. Rassasiés de tracer chaque jour de plus régulières et individualisées sinusoïdales, heureux d'avoir été acteurs tels que dans les spots publicitaires des stations de ski, mais vraisemblablement aussi les jambes un peu lourdes, tous, à part une exception, ont renoncé à apporter leur thermos pour la course du vendredi matin. Un mot suffit pour résumer : parfait. Nous nous sommes mis en route après le petit déjeuner, vendredi matin, par un temps toujours aussi beau.

Séjourner à Vals sans faire l'expérience du centre thermal n'est pas imaginable. Pour moi, ce fut comme si je pénétrais dans l'inframonde sombre des Mayas, cavernes, eau, sources, lumière jaillissant des profondeurs. A peine 8 chaises-longues alignées devant une baie vitrée permettent d'admirer les montagnes, si l'on ne va pas dans la piscine extérieure. Mais les jets d'eau sur nos épaules et contre nos mollets, tout comme le bain de vapeur et les moments de complète détente ont été très appréciés. Le bar à l'étage aussi.

Faire une semaine H sans jouer au « coiffeur », c'est aussi singulier. L'absence des ténors en est probablement la raison principale, mais c'est aussi un signe avant-coureur d'un changement.



**OPTIQUE
MARTIN LUTHER**

**Opticien diplômé
Place Pury 7
2000 Neuchâtel**

André Meillard a annoncé au groupe que, de l'avis du spécialiste, le moment était venu d'effectuer une intervention sur son genou toujours plus douloureux. Il y a 23 ans, les organisateurs de la semaine lui avaient demandé de prendre la responsabilité technique et de fonctionnier comme guide, suite à une démonstration d'incompétence d'un professionnel. André a accepté et il a apporté, fait exceptionnel, tout le plaisir possible à des dizaines de clubistes, et surtout la sécurité, puisqu'il n'y eut pas un seul accident pendant ces années. Le constat est évident et immédiat, un simple clubiste ne peut pas remplacer André dans cette fonction. Il ne s'agit pas seulement de s'investir comme lui, avec Monique, pour reconnaître des régions à proposer au club ou d'être une référence pour le règlement du jass, mais surtout de posséder son sens extraordinaire de l'itinéraire de montée et de descente, celui du risque et du danger, de la qualité des neiges et de l'ambiance du groupe. C'est pourquoi, la semaine H sera à nouveau placée sous la responsabilité d'un professionnel, nous en avons de très bons dans la section. Un très chaleureux merci André, du fond du cœur de tous les participants passés et actuels !

Jean Michel

Semaine à ski de randonnée Tyrol du sud – Italie

du 9 au 14 avril 2007.

Org. : Jacqueline Merlotti, Chantal Papetti.

Lundi 9 avril 2007

Lundi de Pâques, nous voici prêts au départ, direction l'Autriche avant de passer la frontière au Reschenpass pour arriver dans le Tyrol italien.

A mi-parcours un pique-nique au bord de l'Inn permet de faire connaissance. Nous sommes 8 participants: Jacqueline et Chantal les organisatrices, Françoise, Isabelle et Solange ainsi que Pierre, Denis et Bertrand. Benno Treier est notre guide de montagne pour la semaine.

Le temps est magnifique et nous apprécions les paysages durant le voyage. A 16h nous sommes arrivés au fond de la vallée de Martello, laissant les voitures, nous chaussons les skis après avoir pu, avec plaisir, charger nos sacs sur un monte-charge qui arrive jusqu'à la cabane. Une petite montée de 40 minutes pour se dégourdir et nous faisons connaissance avec le refuge Nino Corsi ou Zufallhütte situé à 2264 m.

La soirée est fort joyeuse, Pierre fête ce jour un demi-siècle et nous dégustons ainsi un bon Chardonnay de Colombier puis un excellent champagne avant de passer au gâteau d'anniversaire qui scintille sous un petit feu d'artifice !

Le guide annonce une excellente météo et de bonnes conditions, qui l'incitent à nous proposer la Cima di Marmotta pour le lendemain.

Solange Chuat-Clottu

Mardi 10 avril

Nous ne sommes pas déçus à 7 h le lendemain, lever de soleil sur les sommets et glaciers roses à admirer en partant. De nombreux randonneurs se dispersent dans le paysage, c'est les vacances et le refuge est complet.

Nous partons en prenant les traces qui montent vers le refuge Martello, ce dernier est atteint après une pente bien glacée qui a donné du fil à retorde à certaines malgré les couteaux. Benno le guide a adopté un rythme idéal et c'est à midi pile que nous atteignons le col «Forçla Vedr. Alta», encore une petite pente et c'est le sommet de la Cima di Marmotta 3300 m.

Panorama magnifique et dérouter car tous les sommets environnants et plus lointains nous sont inconnus. Benno repère sur la carte le Cevedale, la Zufallspitze et quelques autres qui nous deviendront bientôt familiers.

Il ne fait pas de vent et la pause au sommet est bienvenue pour le pique-nique. Le guide

propose une variante pour la descente, celle-ci tente une partie du groupe et nous essayons de convaincre les indécises ou opposées, parce que fatiguées par la montée, qu'une belle descente peut être trouvée en faisant une petite rallonge à la course.

Nous repartons donc du sommet en direction du sud, descente en visant un glacier sur lequel nous remettons les peaux afin de contourner la Cima Venezia avant d'entamer une montée bien chaude dans une pente sud.

Les 250 mètres de dénivelé sont pénibles, nous constatons ici l'hétérogénéité du groupe mais, heureusement, nous pouvons compter sur la compréhension et le soutien des hommes du groupe. Certains monteront avec 2 sacs sur le dos... Merci messieurs. Nos efforts sont récompensés car nous nous trouvons au sommet d'une magnifique pente en neige poudreuse et sommes partis pour plus de 600 mètres de dénivelé, de beaux virages sur une pente vierge.

Au fur et à mesure de la perte d'altitude la neige devient plus lourde et la fatigue de la course se fait sentir pour certaines. Après avoir rejoint en traversée le refuge Martello nous retrouvons nos traces de montée. Enfin à 17 h nous dégustons une boisson fraîche sur la terrasse de notre cabane en observant nos traces de descente en face. La « petite course » du premier jour était magnifique nous sommes tous comblés et quelques-unes bien fatiguées.

Solange Chuat-Clottu

Mercredi 11 avril 2007

Avant de s'endormir, la veille, personne ne savait exactement le programme de la journée, tant les envies de chacune et chacun s'étaient exprimées anarchiquement. On se serait cru au Grand Conseil. Je crois qu'on était resté finalement sur l'idée qu'on allait bien voir demain... Tant pis. Ce matin, les blaireaux mâles et femelles s'alignaient derrière le guide Benno. La procession commence. J'imagine que chacun a ses petites espérances... « J'espère qu'on ne va pas trop en faire aujourd'hui ! », « Quand même, j'espère qu'on va au moins faire mille mètres » ou « Avec cette météo

géniale, faut pas mollir ! » ou encore « J'suis déjà crevé(e), qu'est-ce que je fous ici ? »

Et on est parti sur les longues langues glacières. Ça monte peu, c'est même plat. Il faut presque deux heures pour faire 300 m de dénivelé... Vers 10 heures, on décide de faire deux groupes. Un qui va s'arrêter bientôt, attendre héroïquement que la belle neige de printemps ramollisse, et redescendre à la cabane pour enfin tester la terrasse ensoleillée !!

L'autre groupe montera à la « Boutzenspitze » renommée pour motifs mnémotechniques par les mâles du groupe « Putzfrauspieze ». Eh bien, malgré les efforts de persuasion sincères, l'équipe s'est scindée en un groupe de filles et un autre de garçons. Elles sont donc restées sur la langue glacière, et ils sont montés sur leur talus, les mecs.

Le dernier tronçon a été fait à pied. Le sommet leur a offert un panorama de rêve avec une température estivale. La descente ? Une merveille de neige dans des pentes agréables. Le pied !!

Et ils ont aussi profité de la bière sur la terrasse, avec les filles déjà rentrées. Causette avec le guide, sieste dans les dortoirs, lecture, que demande le peuple ? Rien, la vie est belle comme ça :

Denis Pilloud

Jeudi 12 avril

A 6 h du mat, un rapide coup d'œil par la lucarne nous rassure : le soleil sera toujours notre fidèle et délicieux compagnon. Nous partons en direction de la Madritschspitze (3250 m).

Au départ, un petit « reck » bien gelé nous convainc de mettre immédiatement les couteaux. Marche d'approche assez longue mais très agréable.

C'est alors le moment d'attaquer la montée sur environ 300 m de dénivelé. Les 100 derniers mètres nous semblent (à certaines en tous cas...) sans fin et c'est raide... Il faut toute la patience et les encouragements de Benno pour nous tirer au sommet. Un vent frais nous accueille à la Madritschspitze.

Après un bon pique-nique, la descente s'avère hélas mauvaise, la neige étant carton et molle. Les chutes sont traîtres et bien des genoux souffrent.

Françoise Ryf

Vendredi 13 avril

C'est un troc fait la veille lors du repas qui me fait reprendre la plume pour le récit de ce vendredi 13... Celui qui aurait dû vous raconter la journée se sentait bien plus inspiré à porter un petit bagage supplémentaire dans son sac qu'à se transformer en écrivain.

Or donc notre guide a organisé un changement de cabane ce vendredi afin que les messieurs du groupe puissent monter au sommet du Cevedale. Nous avons donc refait nos sacs, en laissant une partie de nos affaires dans un local ici, et nous nous mettons en route pour le refuge Casati qui se situe au haut du Zufallgletscher à 3300 mètres.

Comme les jours précédents, les couteaux sont vite sortis des sacs car ils s'avèrent indispensables dans la pente raide sous le refuge Martello. Les conversions sont délicates, Denis, Pierre et Bertrand sont de bons conseillers et aident les participantes à atteindre le haut de la pente sans glissade. Lors de la pause bienvenue au soleil, Bertrand essaie de faire changer son image en offrant ses « Darvidas » à la ronde !

Nous abordons le glacier dont la montée s'avère peu pentue mais fort longue (environ 7 km). Après avoir admiré la Zufallspitze qui nous domine, le paysage pourtant magnifique devient monotone aux dires de certains. Nous atteignons le haut du glacier à midi pour le pique-nique avant la séparation des genres... les hommes partent avec Benno en direction du Cevedale, 500 mètres plus haut, les femmes vont bientôt enlever les peaux afin de descendre sur le refuge Casati. Le vent souffle et nous ne nous attardons pas, Pierre et Bertrand nous rejoindront assez rapidement depuis le sommet du Cevedale alors que Denis et Benno s'offrent une petite rallonge en montant au sommet de la Zufallspitze.

Dernière soirée sympathique en cabane, notre groupe est joyeux et nous choisissons la descente du lendemain matin après plusieurs discussions car des options différentes tentent les unes et les autres.

Merci Benno pour la gestion du groupe que tu as si bien su mener alors que nos capacités et nos attentes étaient si diverses.

Merci Jacqueline et Chantal pour l'organisation de cette belle semaine.

Solange Chuat-Clottu

Traversée des Dômes de Miage

14 et 15 avril 2007. 11 participants.

Org. : Jean Michel, Jean-Paul Randin.

Après une défection de dernière minute, c'est finalement à onze personnes, dont trois dames, que nous partons de bonne heure, à destination du lieudit le Çugnon aux Contamines-Montjoie, après avoir roulé via Genève et St-Gervais, en direction de Chamonix. Après un café négocié âprement auprès de notre organisateur, nous chargeons les skis sur les sacs au départ du sentier, à une altitude de 1100 m. Nous marchons une bonne heure dans la forêt, à un rythme très soutenu, jusqu'aux premières taches de neige. Après avoir effectué quelques manipulations, nous chaussons les skis, à environ 1700 m d'altitude. Peu après la fin de la forêt, nous pique-niquons au refuge de Tré la Tête (1970 m). Nous continuons ensuite l'ascension sur le flanc de l'immense plaine glacière de Tré la Tête. Au lieudit « Le Mauvais Pas », nous n'hésitons pas à redescendre avec les skis sur le sac, pour passer sur le glacier. Nous avons une petite pensée pour Vincent Demarne qui avait glissé, à cet endroit, sur une roche



**Pharmacie
Centrale**

MATTHYS SA

P. et F. Matthys-Cart,
pharmaciens

**Herboristerie - Homéopathie
Parfumerie**

Livraisons à domicile

2000 Neuchâtel - Rue de l'Hôpital 13
Téléphone 032 725 11 58 - Fax 032 725 70 56

polie, il y a quelques années. Nous attaquons ensuite une assez longue montée sur le glacier qui se termine par une pente raide qui nous amène au nouveau refuge des Conscrits, construit à 2600 m. Il s'agit d'une magnifique cabane panoramique et lumineuse, construite il y a une dizaine d'années. Le temps étant instable avec du vent, nous ne pouvons pas profiter des deux terrasses et sommes donc contraints de jouer aux cartes ou de faire la sieste.

Le dimanche matin, après une nuit mouvementée, le vent s'est un peu calmé et nous quittons la cabane à 6h30 en direction de l'ancien refuge, pour ensuite repasser sur le glacier, en direction du Col des Dômes, que l'on atteint après environ trois heures d'ascension sur une neige très dure. La découverte du Mont-Blanc et de l'Aiguille de Bionnassay est magnifique. Crampons aux pieds et skis sur le sac, nous nous dirigeons en direction du sommet que nous atteignons malgré le vent impressionnant sur cette arête neigeuse de toute beauté. Malgré une cordée hésitante qui nous ralentit, nous parvenons finalement à sortir de cette arête, en dessus du glacier d'Armançette. Sans attendre trop longtemps, en raison du vent, nous entamons une descente fantastique sur le glacier, dans des conditions de neige satisfaisantes. Sous la conduite experte de Jean, nous trouvons le passage pour sortir du glacier et descendre à skis, jusqu'à une altitude approximative de 1900 m. La neige se faisant rare cette année, il ne nous est pas possible de descendre plus bas, si bien que c'est les skis à nouveau chargés sur le sac, que nous continuons notre descente jusqu'au lac d'Armançette. C'est alors qu'un des participants se souvient que le 15 avril est l'anniversaire de Jean-Denis. Il n'en faut pas plus pour que ce dernier se dévêtît pour se tremper courageusement dans le petit lac d'Armançette. A notre grande surprise, Jean-Denis semble apprécier cette eau glaciale et barbote au milieu des crapauds, des tritons et des œufs de grenouilles, sous les yeux attentifs de quelques randonneurs de passage et d'un faucon crécerelle qui nous a été signalé par notre délégué à l'environnement. Après cet épisode rocambo-

lesque, nous entamons, avec courage, les 600 derniers mètres à pied, pour rejoindre les voitures en bas de la forêt. Après une bonne bière réparatrice, nous rentrons sans encombre. Un grand merci à Jean Michel pour cette belle course et aux participants pour leur bonne humeur.

Gilles de Reynier

Cours de grimpe

28-29 avril 2007. 34 participants.

Org. : Andreas Hutter, Olivier Hautier.

Vous ne me connaissez pas encore, ou alors un peu ? Normal, je n'ai intégré le CAS neuchâtelois que récemment et le week-end aux Somètres était mon premier cours de varappe !

L'aventure commence au parking du Nid-du-Crô où je rencontre les visages qui égayeront ces deux jours. Après le café-croissant, nous entamons la matinée théorique à la Heutte par petits groupes. Sous le regard expert de Josep, j'apprends les nœuds, les techniques d'assurage et me familiarise avec le matériel et le jargon de la grimpe.

La première voie : mélange d'excitation et de peur ! Une sensation qui m'emplit de plaisir ! Mes camarades sont petits en bas, le menton levé, guettant chacun de mes gestes. Regarde le paysage me dit-on ! Forêt et pâturages jurassiens ensoleillés, la vue est splendide depuis mon perchoir ! Une petite averse nous rafraîchit alors que nous nous trouvons sur un petit décroché à une quinzaine de mètres du sol, notre coach à son parapluie à portée de baudrier, tous à l'abri !

En fin de journée, nous rejoignons la grotte où nous prenons l'apéro, très attendu par tous ! Un incroyable festin fait suite, composé de crevettes, salades variées, grillades et bons vins... La soirée se poursuit gaiement et c'est l'occasion de faire plus ample connaissance sur fond d'éclairs, l'orage bercera les derniers couchés !

C'est une salamandre qui nous dit bonjour au réveil, un copieux déjeuner se prépare : tresses géantes, confiture de raisin et Cenovis pour les amateurs ! On remballer

notre bric-à-brac, le lieu est propre et nous allons aux Somètres pour consolider l'apprentissage de la veille.

Je tente une première 4c+ en ouvrant la voie, réussie mais je pose le genou: Pascal me fait les gros yeux! Début difficile à la voie suivante, mes membres tremblent: je renonce finalement et me dirige vers une voie plus facile pour reprendre confiance. En fin d'après-midi nous repartons, une dernière verrée sur une terrasse avant de retrouver nos chaumières.

A tous je dis un grand merci pour votre bonne humeur et vos précieux conseils, je me réjouis d'avance de renouveler cette expérience!

Valérie Sahli

Randonnée en Emmental **12 mai 2007. 12 participants.**

Organisateur Eric Rochat.

Rendez-vous à la gare de Huttwil à 07.45. Un petit bus nous emmène à Lüderenalp, pour gagner (presque) les hauteurs de l'Emmental. Il faut tout de suite mettre les vestes, car une pluie un peu fraîche nous accueille à notre descente du bus. Pour notre plus grand bonheur, nous suivons les crêtes en direction du Napf, parfois par de larges chemins, parfois par d'étroits sentiers. A gauche et à droite, la vue est magnifique sur les collines de l'Emmental. Le soleil vient vers 10 h et les Préalpes et les Alpes se dégagent gentiment. Vers 12.30 h nous atteignons le Napf, le plus haut sommet de l'Emmental à 1401 m. On voit très bien entre autres le Pilatus, le Rigi dans le loin, le Stockhorn, etc. et bien sûr nous avons une très belle vue sur le plateau et le Jura. Que c'est beau! Après un bon pique-nique bien mérité et un café, nous commençons notre descente en direction de Luthern. Nous sommes vite arrêtés par un bûcheron bien typique de la région qui abat 3 arbres en même temps!!! Sans quitter sa pipe, il s'acharne sur ces arbres récalcitrants. Quand enfin, le premier bruit sourd se fait entendre, il part en courant, la tronçonneuse à la main. En observant cette

scène un peu loufoque, il y a des éclats de rire dans le groupe. Dans un fracas qui doit s'entendre très loin, les arbres tombent au sol. Le chemin est devenu libre. Sympathique rencontre, ce bûcheron nous a fait bien rire. Après 20 minutes de descente assez raide, le terrain redevient plus plat. Nous suivons le sommet d'une colline par de larges chemins jusqu'au-dessus de Luthern. Puis descente abrupte jusqu'à ce beau village du canton de Lucerne, où nous partageons encore un verre en attendant notre bus qui nous ramène à la gare de Huttwil. Sans s'en rendre vraiment compte, nous avons accumulé une dénivellation totale de 1000 m à la montée et 1300 m à la descente. Certains participants profitent encore de ramener du fromage de la région, laiterie du village ayant réouvert ses portes exprès pour eux.

Nous avons passé une très belle journée, dans une sympathique ambiance. Merci à tous et à toutes pour votre bonne humeur.

Eric Rochat

COMTESSE STORES



STORES EXTÉRIEURS ET
INTÉRIEURS

RÉPARATION TOUTES MARQUES
CORCELLES/NE TÉL. 032 731 84 77
NATEL 079 440 54 64

Touffe d'Adonis



L'adonis, originaire des steppes russes, se trouve chez nous exclusivement en Bas Valais. Photographiée lors de la course des Jeudistes du 19 avril 2007 par Hermann Geier.

Nos cabanes ce mois

Cabane la Menée

Gérante: *Martine Jeanmonod, Chasseran 9, 2056 Dombresson, tél. 079 793 21 51.*
1^{er} juillet *Aymone Heger, tél. 079 228 55 62, complet*
7-8 juillet *Ernest Bütikofer, tél. 032 841 71 77, complet*
14-15 juillet *Frank Rosenbach, complet*

Cabane Perrenoud

Gérant: *Jean-Paul Randin, Potat-Dessus 13, 2016 Cortaillod, tél. 032 842 16 50.*
30 juin-1^{er} juillet *Marie-Claude Baillod, tél. 032 835 31 06*
7-8 juillet *Roland Durr, tél. 032 725 02 22*
14-15 juillet *Suzanne Renaudin, tél. 027 283 20 48*
21-22 juillet *Alexandre Bena, tél. 032 721 40 87*
28-29 juillet *Michel Aronson, tél. 032 753 53 74, réservation 10 places*

Chalet des Alises

Gérante: *Josette Durgnat, Planches 4, 2016 Cortaillod, tél. 032 842 28 81.*
7-8 juillet *Fred Burri*
21-22 juillet *Denis Jorrioz*

Appartement d'Arolla

Gérante: *Marie-Jo Diethelm, rue Champey 3, 2057 Villiers, tél. 032 853 43 74*



Isabelle dans les Dolomites, en janvier 2007, moment où tous les espoirs étaient encore permis.

† Isabelle Miorini, 1955 - 2007

Le décès d'une ancienne Ojienne, hormis la perte terrible que cela signifie pour sa famille, réveille quantité de souvenirs.

Isabelle, fille d'un clubiste bien connu des « anciens », Joé Riem, est entrée à l'OJ en 1971. Là, elle n'a peut-être même pas aperçu un autre Ojien du nom de René Miorini. Elle a quitté l'OJ prématurément en 1974 pour se concentrer sur ses études d'infirmière.

Après un épisode au « plat pays », elle est revenue s'établir à Marin. Une rencontre des anciens Ojiens, à la cabane Perrenoud, a provoqué une rencontre bien plus sérieuse entre une certaine Isabelle et un certain René... Bientôt, une famille recomposée des plus heureuses en est résultée, comptant deux filles et trois garçons.

Puis, l'amour entre les deux et pour la montagne, aidé par leur conviction que la montagne était un environnement favorable pour les enfants, a fait qu'on a retrouvé les deux dans un cours de moniteur AJ à Anzeindaz, en 1991. Ensuite, les deux ont fonctionné avec succès et bonheur dans les camps AJ du CC. Souvenirs: Lors d'un de ces camps, par une chaleur torride, les deux sont arrivés fourbus et dégoulinant de sueur à la cabane Barraud: ils étaient montés depuis Derborence, avec tous leurs bagages...! Un soir, devant la cabane, un des participants du camp, haut comme trois pommes, a réussi à faire rougir Isabelle en déclarant « comme tu es belle, Isabelle... »!

En 1992, dans le groupe AJ naissant à Neuchâtel, nous avons eu le plaisir d'accueillir Fanny Van de Poel, fille d'Isabelle. Pendant plusieurs années, nous avons pu compter sur Isabelle et René comme moniteurs dans notre groupe. Plus tard on voyait Isabelle moins souvent, toujours plus accaparée par son travail de soignante à la Chrysalide, et au fur et à mesure que le mal insidieux commençait à ronger. Pendant ce temps, René mettait ses compétences professionnelles à la disposition de la section et tant que caissier. Et pourtant, au banquet de la section l'automne dernier, nous avons eu le plaisir de passer une excellente soirée ensemble. Isabelle était joyeuse, sereine, mais j'ai l'impression qu'elle savait déjà que ce pourrait être la dernière fois...

Nos meilleures pensées vont à la famille et nous souhaitons bon courage à René.

Ruedi Meier

Section Neuchâteloise

Bulletin no 8 - Août 2007

Club Alpin Suisse CAS



**En route pour
le Bec d'Épicoune**
(30 juin-1er juillet 2007)



Entre la progression en VTT et en crampons, il y avait quand-même un bout à pied... et une nuit à la cabane Chanrion!

Photos Jean-Claude Lanz.

DEFI



montagne

Solde permanente
Rabais de 20 à 50%

Grand Rue 2, 2034 Peseux
Tél. 032 731 14 39

Ouverture:
Mardi à vendredi
9-12h / 14-18.30h
Samedi 9-16h

BULLETIN DE LA SECTION NEUCHÂTELOISE DU CAS

Club Alpin Suisse, section Neuchâteloise, 2000 Neuchâtel. Site Internet: www.cas-neuchatel.ch

Président: Werner Frick, Trois-Rods 10, 2017 Boudry, tél. 032 842 35 36, werner.frick@gmail.com

Rédacteur: Ruedi Meier, Racherelles 18, 2012 Auvemier, tél. 032 731 70 31, e-mail: tradalp@bluewin.ch

Gestion des membres: Valérie Maitre, rue des Coteaux 42, 2016 Cortaillod, tél. 032 730 50 26, e-mail vmaitre@bluewin.ch

Changements d'adresses: Club Alpin Suisse, Case postale, 3000 Berne 23, e-mail mv@sac-cas.ch

Impression: Imprimerie H. Messeiller SA, Saint-Nicolas 11, 2006 Neuchâtel, tél. 032 725 12 96

Rencontre récréative à la cabane Perrenoud

du lundi 6 août 2007 dès 19 heures

Une soirée conviviale sur les hauteurs du Crêt Teni à la place d'une assemblée en ville! Un pique-nique tiré du sac qui tient lieu d'ordre du jour! Accompagné par la famille ou ses amis! Le tout complété par un café arrosé offert par la section!

Suggestion pour les heureux qui ont encore des vacances – ou jouissent de la retraite: Monter dans la journée à pied, en VTT ou à cheval et passer la nuit dans la cabane, avant de rentrer tranquillement au bercail le lendemain! Lire aussi en page 153.

† Blaise Cart

Avec tristesse nous venons d'apprendre la nouvelle du décès de Blaise Cart. La mémoire de ce véritable pilier de la section que fut Blaise sera honorée dans le prochain numéro du bulletin.

Couverture: Chocard à bec jaune. Un compagnon fidèle lors de la course au Stockhorn. Lire le récit en p. 158.

Photo Ursula Wälti

Nos cabanes:
Perrenoud / Saleinaz / Bertol / Alises

Délai ultime pour la remise au rédacteur des communications à paraître dans le prochain bulletin: **8 août 2007.**

Prochain comité: **20 août 2007.**

Prochaine assemblée: **3 septembre 2007.**

La partie récréative sera consacrée
aux récits de courses illustrés.

N'oubliez pas d'emporter un appareil de photos lors de vos prochaines courses car nous comptons sur vos réalisations!

En effet, comme à l'accoutumée, pas de conférencier lors de notre assemblée de septembre afin de faire place aux nombreux récits des courses de l'été.

Ceux-ci seront accompagnés des photos numériques ou diapos que chacun voudra bien mettre à disposition en nombre limité par course (max. 10 pour une course de 1-2 jours et 20 pour une semaine). D'avance merci!

CAS « consommation »!

Cherche volontaires... désespérément

C'est un lieu commun que de dire que nous vivons à l'ère de la consommation! Tout s'achète, tout se jette! Et nos associations, le CAS n'est certainement pas seul dans ce cas, sont malheureusement aussi touchées par ce phénomène. De nos jours, et souvent, l'on adhère au CAS, l'on paie sa cotisation puis on veut consommer: des formations, des courses, des rabais dans les cabanes des Alpes, des week-ends entre amis dans les cabanes du Jura, des sorties encadrées pour les enfants etc. etc.

Mais, mesurez-vous, chers amis clubistes, la somme de travail bénévole que représente chacune des « prestations » de votre club que vous « consommez » ? Car, si vous l'ignorez encore, sachez qu'au CAS tout le monde est bénévole, à l'exception du personnel salarié de l'administration centrale à Berne et des guides dans l'exercice de leur métier (mais ils assument bénévolement, et généreusement, d'autres fonctions dans la section). Ainsi, les chefs de course, moniteurs Jeunesse et Alfa, non seulement vous offrent leur temps, mais également celui de leur formation et leur perfectionnement. Les préposés aux cabanes veillent tout au long de l'année sur leur bon état, leur approvisionnement, tiennent à jour les plannings de réservation et de gardiennage, recherche des gardiens (bénévoles toujours) s'il en manque. Les membres des commissions et du comité, chacun dans leur domaine, veillent à la bonne marche de la section, préparent le programme des courses, gèrent les chantiers de maintenance et d'amélioration de nos cabanes et bien d'autres activités encore, toujours bénévolement.

Mais, et c'est là l'objet de ce billet, si le nombre de nos membres va toujours croissant, il devient de plus en plus difficile de trouver les volontaires indispensables à la vie de la section. C'est ainsi que nous recherchons depuis une année un président pour la commission des cabanes et que la commission des récréations s'essouffle sans trouver de forces nouvelles pour lui venir en aide. Et pourtant, si, dans le premier cas, nous avons besoin de quelqu'un qui ait quelques compétences dans le domaine du bâtiment, la commission des récréations ne demande aucune connaissance particulière. Il s'agit seulement de consacrer quelques soirs par année à la préparation, puis l'animation des trois manifestations dont elle est en charge : la journée des familles à Perrenoud, en juin, le stand du CAS à la Fête des vendanges et le banquet de fin d'année (novembre).

Si donc vous vous sentez concerné par cet appel, et nous espérons que vous l'êtes tous, merci de prendre contact avec le soussigné ou l'un des membres du comité ou encore avec Catherine Oliveira, présidente de la commission des récréations. Vous trouvez

les coordonnées de chacun dans le programme annuel. Et si vous ne l'avez plus, je rappelle ci-dessous mon e-mail. D'avance un grand MERCI.

Votre président : Werner Frick
werner.frick@gmail.com



L'équipe du Nun07 précise que les commandes de vin - pour l'action de soutien à leur mini expé - doivent être passées avant le 15 août 2007.

Les membres qui ne boivent pas de vin mais qui souhaitent cependant faire un don, peuvent utiliser le même bulletin de versement (CCP no 17-192167-6) encarté dans le bulletin du mois de juin. D'autres bulletins de commandes ou BV sont disponibles auprès de Simon Perritaz : e-mail sperritaz@swissonline.ch, Natel 079 474 92 20.

Merci pour votre soutien !

Expédition 2010

Poursuivant dans la tradition, une nouvelle (grande) expédition himalayenne sera lancée pour 2010. Sur proposition de la commission des expéditions, le comité a nommé Sébastien Grosjean en qualité de chef d'expédition.

Séance d'information

Tous les membres intéressé(e)s, disposant des capacités d'alpiniste et du temps néces-

**Boucherie - Charcuterie - Traiteur
de la Béroche**

J. et N. Matthey

Viande de la région

Médaille d'argent « Jambon de campagne »

Rue du Temple 29
2034 Saint-Aubin

Tél. 032 835 20 02
Fax 032 835 22 86

saies, sont invité(e)s à une séance d'information, le lundi 10 septembre 2007 au Cercle de la voile, au port du Nid-du-Crô à Neuchâtel, à 20 h.

Manifestations diverses

Festival International du Film des Diablerets

11 au 18 août 2007

Dotée d'une nouvelle direction (Jean-Philippe Rapp) et organisée selon une formule adaptée, c'est une excellente occasion pour marier activités sportives (randonnée en montagne, escalade, etc.) avec la culture, en visionnant en soirée la sélection de films « Montagne – Exploits – Environnement. Renseignements :

www.fifad.ch

La sympathique station des Diablerets offre une large gamme de possibilités de logement, du camping jusqu'à l'hôtel de luxe.

Fête de l'Ours à la Ferme Robert

le dimanche 19 août 2007

Organisée par l'Association des Amis de la Ferme Robert. Rendez-vous à la Ferme Robert dès 11.00.

Cette année sera fêtée le 250^e anniversaire du combat de David Robert avec le dernier ours tué dans la région. Une manifestation d'envie est préparée pour la circonstance. En plus des animations diverses, jeux pour enfants, cantine de boissons et nourriture, une surprise se prépare; mais chut, nous n'en dirons pas plus...!

Construire des montagnes Exposition au Musée Alpin Suisse, Berne

Une exposition à toucher! Une invitation à participer à l'art du relief, sur les traces de Xaver Imfeld. Cette exposition temporaire

propose, en plus de la plus grande collection de reliefs du monde, une approche ludique de l'art du relief, par l'intermédiaire de vingt stations de jeu. Elle est donc également très intéressante pour les enfants. En outre, les visiteurs peuvent envoyer leur région de prédilection depuis l'ordinateur de l'exposition par e-mail chez eux. L'exposition durera jusqu'au 10 février 2008.

Le Musée Alpin, dans ses expositions permanentes, permet de découvrir encore beaucoup d'autres choses concernant le monde alpin et l'histoire de l'alpinisme. Heures d'ouverture: lundi 14.00 à 17.30 heures; mardi à dimanche 10.00 à 17.30. Renseignements: www.alpinesmuseum.ch

Gestion des membres

Admissions:

JACQUET Kilian, 1995, Bevaix, Jeunesse
MUSSARD Olivianne, 1990, Peseux, Jeunesse
GUIGNARD Camille, 1979, La Chaux-de-Fonds, Individuel

NEGRI Stéphanie, 1974, Lausanne, Membre section supplémentaire

RUEDIN Stéphane, 1973, Bôle, Individuel
CONTESSE Emmanuel, 1978, Tramelan, Famille

CONTESSE Elisabeth, 1978, Tramelan, Membre Famille

ROBERT-CHARRUE Charles, 1974, Neuchâtel, Famille

MUDRY Rachel, 1983, Neuchâtel, Membre Famille



**OPTIQUE
MARTIN LUTHER**

**Opticien diplômé
Place Pury 7
2000 Neuchâtel**



Comme chaque année, la commission des récréations se réjouit de votre participation active comme **volontaire** pour garantir notre succès à cette manifestation. Une excellente occasion pour rencontrer les clubistes des deux côtés du bar !

La **feuille d'inscription** aux différentes **tranches horaires** sera disponible lors des prochaines **assemblées mensuelles** (le 6 août 2007 à la cabane Perrenoud et le 3 septembre 2007 au Faubourg à Neuchâtel).

Inscriptions aussi directement auprès de François Jeanmonod (tél. 032 853 42 36 et 079 477 05 20 ou par courriel francois.jeanmonod@nexans.com) ou à la commission : casne.cdr@gmail.com.

Les **badges** de soutien **sont en vente** auprès des membres de la commission, aux assemblées mensuelles et par correspondance, via notre site (cf. lien sur notre site www.cas-neuchatel.ch ou en contactant notre caissière, Françoise Koller : francoise.koller-saner@swisscom.com).

Ce **badge**, vendu au prix de **CHF 10.-**, vous donne accès **gratuitement** aux transports publics du vendredi 16 h au dimanche soir (réseau TN et bus TRN du Val-de-Ruz), ainsi qu'à une place debout à la Parades des Fanfares aux Patinoires du Littoral le samedi 29 septembre 2007 à 19 h.

Au plaisir de vous retrouver bientôt à notre stand !

Cath. Oliveira, présidente de la commission des récréations

du 18 juin 2007

Salutations et ouverture de l'assemblée

Notre président étant en vacances, c'est Ph. Aubert, vice-président, qui souhaite une cordiale bienvenue aux 54 membres participant à cette assemblée.

Conférence-diaporama de Giovanni Quirici

G. Boulaz accueille un grimpeur professionnel hors pair en la personne de Giovanni Quirici. Ce dernier nous entraîne, avec de fabuleuses images, au Pakistan où il a réalisé une ascension en escalade libre. Vertigineux panoramas, endurance, persévérance, courage, modestie, ce sont des termes que l'on peut donner à ce Tessinois très sympathique qui nous a fait vivre un grand moment. Les nombreuses questions posées en sont la meilleure preuve.

Communications du comité

Nous devons déplorer le décès d'Isabelle Miorini, ancienne Ojienne et épouse de notre précédent caissier René, qui s'en est allée à l'âge de 52 ans. A. Ruchti retrace sa vie de clubiste et d'amie. Une minute de silence est observée en sa mémoire et nous présentons nos plus sincères condoléances à sa famille.

L'assemblée des délégués a eu lieu le 9 juin dernier. Elle s'est déroulée à Grindelwald, dont la section fêtait ses 100 ans. H. Mülz, membre d'honneur, assistait à cette assemblée, et la section était représentée par W. Frick, G. Uyttebroek et Ph. Aubert. Parmi les nombreux sujets débattus on peut signaler la création d'une nouvelle section, celle de La Neuveville, ancienne sous-section de Bienne. Des félicitations sont données à C. Borel qui a été réélue au sein du CC. Le projet « Quel futur pour nos paysages alpins » a été voté et devrait permettre de prendre position lors de projets de constructions en haute montagne. Des informations détaillées paraîtront dans le prochain no des Alpes.

Présentation des nouveaux membres

Ch. Favre et V. Maître laissent les nouveaux membres se présenter à l'assemblée. La bienvenue dans notre club leur est souhaitée.

Courses passées et à venir

La parole est donnée à Jean-Claude Lanz pour la présentation des courses passées. Chaque groupe commente ensuite ses activités. Puis quelques commentaires sont apportés sur les courses futures.

Divers

R. Meier rappelle le dépôt des guides et des cartes chez Comminot. On peut y trouver la presque totalité des guides d'escalade et de randonnées de Suisse. La liste est diffusée sur le site de notre section.

La commission des récréations communique que les badges pour la fête des vendanges ne sont pas encore arrivés, mais elle se recommande de leur faire bon accueil lors de la prochaine assemblée. Il y a encore de la place pour les tranches horaires au stand de la Fête, les bénévoles peuvent s'annoncer chez Valérie.

Ph. Aubert rappelle que le 6 août aura lieu la rencontre d'été à Perrenoud. La prochaine assemblée est prévue le 3 septembre dans cette même salle.

Une présentation est ensuite faite des membres de la mini expé au Nun (7135 m), dont le projet est présenté en images. Un site web a été créé pour cette occasion. A l'issue de cette assemblée, une dégustation de vins sera offerte par les Caves du Prieuré de Cormondrèche. L'achat de vin peut se faire au moyen du bon de commande qui est encarté dans le bulletin de ce mois.

L'assemblée est close à 22h30 et le vice-président souhaite un très bel été à chacun et nous donne rendez-vous le 3 septembre dans cette même salle.

Pour le PV, Danielle Nobs

Courses du mois

Colloque : les vendredis à 18 h au Café des Amis, Quai Robert Comtesse 4, près de la patinoire de Neuchâtel. En règle générale, le départ des courses a lieu à Neuchâtel, l'endroit est choisi selon la course.

Samedi 4 et dimanche 5 août: Randonnée dans la région du Muveran, rando pédestre, T2.

Samedi, des Plans-sur-Bex en passant par Pont de Nant, l'alpage de La Vare, le col des Essets, nuit à Anzeindaz. Dimanche, retour aux Plans-sur-Bex par Solalex, le Roc du Chatelet, passage sous le Lion d'Argentine, La Combe. Env. 4 à 5 heures de marche. Trajet en voiture.

Organisatrices : Nadia Hügli, tél. 032 731 93 67; Mary-Jeanne Robert, tél. 032 852 01 91 ou 032 889 61 77.

Samedi 4 et dimanche 5 août: Eiger, 3970 m par l'arête Mittellegi, alpinisme, D.

Si les conditions le permettent, montée à la cabane Mittellegi en escaladant le bas de l'arête. Dans ce cas départ éventuellement le vendredi soir déjà, donc éventuellement pas de colloque. Dimanche ascension de l'Eiger par l'arête Mittellegi. Course engagée et exposée. Descente par l'arête reliant l'Eiger au Mönch et le Jungfrauoch. Prix env. 150.-. Participation limitée.

Organisateurs : Pascal Barberon, tél. 079 818 11 75 ou 032 731 03 45; Thierry Rindlisbacher, tél. 032 313 30 41 ou 079 379 25 64.

Du lundi 6 au vendredi 10 août: Tour du Fletschhorn, rando pédestre.

Cette course devant avoir lieu en juin a été déplacée. Le voyage se fera en voiture privée. 1^{er} jour: Saas Grund, téléphérique jusqu'à Chrizbode, puis traversée sur Almagelleralp, Almagellerhütte. 2^e jour: Zwischbergenpass, descente sur Zwischbergen. 3^e jour: Zwischbergen - Simplon village. 4^e jour: Simplon village - Gspon. 5^e jour: Gspon - Saas Grund. Toutes les étapes demandent 5 à 7 heures de marche

sauf la 4^e qui demande 10 heures. Les dénivelés ne sont pas extrêmes! C'est une superbe région, beaucoup de contrastes. Il y a encore deux places. Coût 300.- + transport et pique-nique.

Organisateurs: Rose-Marie Tanner, tél. 032 725 57 50; Alain Bogdanski, tél. 032 724 10 62.

Samedi 11 et dimanche 12 août: Lauterbrunner Breithorn, 3780 m, course de haute montagne, glacier et arête, AD.

Samedi: montée de Stechelberg, 1002 m, à la cabane Mutthorn, 2900 m (PD, 6 heures). Dimanche: ascension du Breithorn par l'arête ouest (AD, 4 heures). Descente par le même itinéraire puis par le Ausseralp jusqu'à Fafleralp, 1787 m. Itinéraire de haute montagne très long requérant une bonne endurance. Déplacement en transports publics. La course étant engagée, prévoir le lundi matin de congé si l'arrivée est trop tardive pour le bus (dans ce cas nuitée à Fafleralp). Participation limitée à 6.

Organisateurs: Josep Solà i Caròs, tél. 079 768 98 00; Eric Maillard, tél. 032 753 13 68 ou 079 669 40 09.

Samedi 11 et dimanche 12 août: Dent Blanche, 4357 m, alpinisme, AD.

Samedi: montée à la cabane de la Dent Blanche (3507 m.) depuis Ferpècle, 5 à 6 heures. Dimanche: env. 5 heures jusqu'au sommet, temps presque identique pour la descente. Longue course d'arête, mixte au départ, pour alpinistes expérimentés. Prix: env. 100.-, colloque vendredi, course déjà complète.

Organisateur: Martin Liberek, martin.liberek@ne.ch.

Du mercredi 15 au samedi 25 août: Mt Ararat, 5165 m, Turquie, rando alpine.

Cette course est annulée. Elle sera remise au programme l'année prochaine.

Organisateurs: Rose-Marie Tanner, tél. 032 725 57 50; Alain Bogdanski, tél. 032 724 10 62.

Samedi 18 et dimanche 19 août: Mönch, 4107 m et Jungfrau, 4156 m, alpinisme, AD.

Samedi, départ de Neuchâtel vers 5 h pour Grindelwald, le Jungfraujoch et la cabane Mönchsloch. Ascension du Mönch par l'arête SE. Le dimanche, ascension de la Jungfrau en 4 à 5 heures, puis descente et retour par le même itinéraire. Coût env. 150.- (avec demi-tarif CFF).

Organisateurs: Heinz Hügli, tél. 032 731 93 67; Doris Geiser, tél. 032 724 56 23.

Samedi 18 et dimanche 19 août: Escalade dans la région d'Annecy et du Grand-Bornand, PD-.

Samedi: Traversée des arêtes de la Dent de Lanfon, 1824 m, niveau d'escalade 2-3. Carte: IGN TOP25-3431 OT, Lac d'Annecy. Dimanche: Pic de Jallouvre, 2408 m, arête des Bouquetins, niveau 2-3, + évènement via ferrata dans la région du Grand-Bornand. Carte: IGN 3430 ET, La Clusaz Grand-Bornand. Participation limitée à 8.

Organisateurs: Olivier Nys, tél. 032 724 77 07 ou 079 584 25 39; Pierre Marchal, tél. 032 730 40 91 ou 079 256 74 87.

Du vendredi 17 au dimanche 19 août: ALFA, week-end à la cab. Tourtemagne.

Organisateurs: Martine Felber, martine_felber@hotmail.com ou 032 853 50 44, et Patrick Robinson. Inscriptions jusqu'au lundi 6 août. Attention, on se limitera à 25 personnes!

Samedi 18 et dimanche 19 août: Aiguille de la Tsa, 3668 m, alpinisme, AD/III+.

Samedi monté à la cabane de Bertol (3311 m). Dimanche montée par le glacier de l'Ai-



**Pharmacie
Centrale**
MATTHYS SA

P. et F. Matthys-Cart,
pharmaciens

**Herboristerie - Homéopathie
Parfumerie**

Livraisons à domicile

2000 Neuchâtel - Rue de l'Hôpital 13
Téléphone 032 725 11 58 - Fax 032 725 70 56

guille jusqu'au pied de la Tsa en 2.30 heures. Varappe jusqu'au sommet (3668 m), 3+. Descente par le col de la Tsa. Organisateur: Jean-Michel Gaudron, tél. 032 725 89 67 ou 079 675 24 92; Pascal Bonvin, tél. 032 751 71 85 ou 079 262 32 81.

Vendredi 24 et samedi 25 août: Petite Aiguille Verte, 3508 m, initiation à l'alpinisme, mixte, PD.

Course d'initiation à l'alpinisme dans le massif du Mont Blanc. Course courte et facile mais nécessitant tout de même une bonne condition physique et l'absence d'appréhension du vide. Une base en escalade est nécessaire. Départ le vendredi soir pour Argentièra où nous passons la nuit. Après le souper, explication de la course. Samedi montée par téléphérique des Grands Montets puis course à la Petite Aiguille Verte (bonne demi-journée) et retour à Neuchâtel.

Organisateurs: Eric Maillard, tél. 032 753 13 68 ou 079 669 40 09; Fabio Ruaro, tél. 032 753 72 45 ou 078 622 97 00.

Samedi 25 et dimanche 26 août: Dent d'Hérens, 4171 m, alpinisme, AD.

Magnifique course. Nous montons en VTT jusqu'à Prarayer, si possible plus haut. Nuit au rif. Aosta, 2781 m. Ascension en 6 heures par l'arête SW, puis voie normale. Descente par la voie normale en 4 heures. Course limitée à 8 part. Prix env. 120.-.

Organisateur: Jean-Claude Lanz, tél. 032 731 84 69 ou 079 594 96 72.

Samedi 25 et dimanche 26 août: Tra-versée Adelboden – Kandersteg, rando pédestre, T5. Nouvelle date!

Samedi: Depuis Unter dem Birg (Adelboden) montée à la cabane Lohner (4.30 heures) et nuitée. Dimanche: cabane Lohner, Schrickmatten, Bunderspitze, Allme, Kandersteg (7 heures). Description de la course: en balcon au-dessus d'Adelboden avec vue 360° sur la Bunderspitze. Difficulté essentielle: le chemin de la cabane traverse des pierriers et des pentes raides qui nécessitent un pied sûr. Passages de varappe facile avec chaînes. Trajet en train. Coût env. 100.- avec carte demi-tarif. Parti-

cipation limitée à 8. Présence au colloque nécessaire pour les informations complémentaires.

Organisateur: Etienne Uyttebroeck, tél. 032 853 64 87 ou 076 579 70 96.

Samedi 1 et dimanche 2 septembre: Grand Muveran, 3051 m, alpinisme, PD.

Samedi, depuis Pont de Nant, montée par la Frête de Saille, nuit à la cabane Rambert. Dimanche, montée au Grand Muveran par l'arête des Dalles ou par la voie normale (sentier), possibilité de faire 2 groupes. Retour par le col du Pacheu.

Organisateurs: Christine Favre, tél. 079 762 36 31 ou 032 731 84 62; Jean-Marc Schouler, tél. 079 694 10 00 ou 032 751 29 63.

Samedi 8 et dimanche 9 septembre: Wiwannahorn, 3001 m, alpinisme, via ferrata D, sommet PD.

Samedi départ en train à 5h31 jusqu'à Ausserberg et montée à la cabane Wiwanni, d'abord par le bisse de Niwärbch, puis par la via ferrata Baltschieder (71400 m).

Dimanche montée au Wiwannahorn et descente par les « Nasenlöcher » à Ausserberg. Organisatrices: Christine Favre, tél. 079 762 36 31 ou 032 731 84 62; Valérie Maitre, tél. 032 730 50 26 ou 079 464 33 71.

Courses du mois passé

8 juin: Cours de glace moniteurs, 8 part.
Org. Martin Liberek, Jean-Claude Lanz.

9-10 juin: Cours de glace, Steingletscher, 49 part.
Organisateurs Martin Liberek, Jean-Claude Lanz. Lire le récit.

9 juin: Travaux d'ouverture à Bertol, 8 part.
Org. Dominique Gouzi. Lire le récit.

16 juin: ALFA: Grimpe à Egerkingen, 19 part.
Org. Adrien Ruchti, famille Penot.

16-17 juin: Varappe au Stockhorn, 9 part.
Organisateurs Philippe Habegger, Ursula Wälti. Lire le récit.

16-17 juin: Ouverture cab. de Saleinaz.
Organisateur Roger Burri.

16-17 juin: Traversée du Mont Rogneux, remplacée par **Glacier du Tour – Tête de Balme**, 15 part. Org. Josep Solà i Caròs, Myriam Losson.

22-24 juin: Grimpe à Vallorcine et Barberine, 6 part. Organisateurs Vincent Demarne, Philippe Habegger.

23-24 juin: Äbeni Flue face N.
Organisateur Pascal Barberon.

23-24 juin: Aig. du Tour par la Table, 13 part. Org. Eric Maillard, Christine Favre.

23-24 juin: ALFA: Grimpe à La Barme, 11 part. Organisateurs famille Pantillon.

25-29 juin: Tour du Fletschhorn, renvoyé au mois d'août.

30 juin-1^{er} juillet: Bertol pour tous, 18 part. Org. Olivier Hautier.

30 juin-1^{er} juillet: Bec d'Epicoune, 8 part. Organisateur: Jean-Claude Lanz.

30 juin-1^{er} juillet: Pointes de Mourti, 15 part. Organisateur Heinz Hügli.

30 juin-1^{er} juillet: Mt Dolent, arête Gallet, remplacé par **les Aig. Rouges d'Arolla**, 3 part. Organisateur Jean-Bernard Python.



Courses futures

OJ1

25-26 août. Sortie en montagne dans la région des Diablerets. Samedi varappe et via ferrata dans la région de la cabane (montée en télécabine); dimanche, excursion sur le glacier des Diablerets ou varappe en fonction des conditions. Départ samedi à 8h00, Retour dimanche aux environs de 19h00. Matériel: pique-nique pour samedi et dimanche à midi, affaires pour dormir (sac de couchage pas nécessaire), matériel de grimpe et de montagne. Merci de signaler lors de l'inscription si tu as besoin d'une longe de via ferrata, d'un casque et d'un piolet. Prix.: 70.-. **Inscription jusqu'au lundi soir 20 août chez Philippe Aubert (p.aubert@ieee.org ou 078 713 78 53).** Attention, le nombre de places est limité.

OJ2

11-18 août. Semaine d'Alpe difficile à Chamonix. Voir bulletin de juillet. Renseignements et inscriptions auprès de Denis Burdet, tél. 079 215 46 35.

25-26 août. Sortie en montagne dans la région des Diablerets.

Voir les détails sous OJ1.

1-2 septembre. Petite Dent de Veisivi **. Le samedi, escalade en Valais. Samedi soir, bivouac à Satarma. Dimanche montée au col de Tsarmine, puis à la Petite Dent de Veisivi par l'arête de Tsarmine. Expérience de l'escalade en grosses requise. Organisateurs: Aurélie Luther, tél. 079 669 83 33 et Ali Chevallier, tél. 078 673 41 14. Prix: 40.-.

COMTESSE STORES



STORES EXTÉRIEURS ET
INTÉRIEURS
RÉPARATION TOUTES MARQUES
CORCELLES/NE TÉL. 032 731 84 77
NATel 079 440 54 64

8-9 septembre. Escalade de longues voies sur granit à Chamonix ou selon les conditions ** à *.** Course de préparation pour le Maroc. Grimpe sur du beau granit avec pose de protections (coinceurs, friends, divers), dans la région de Chamonix ou ailleurs selon conditions. Autonomie en longues voies et dans les manœuvres de corde demandée; technique approfondie de coincements des doigts, mains et bras seraient un plus. Organismes: Mazal Chevallier, tél. 032 753 38 48 ou 079 668 81 48 et Sylvie Schöni. Prix: 50.- + téléphérique. Inscriptions jusqu'au jeudi soir.

Divers

Il est fortement recommandé aux Ojiens qui partent au Maroc de participer à la semaine d'Alpe ainsi qu'au week-end de grimpe sur friends et coincesurs afin de parfaire leurs connaissances en la matière. Bonne fin d'été à tous!

Aurélié

Groupe féminin

Pas de colloque, renseignements et inscriptions auprès de l'organisatrice.

Activités à venir

Je 2 août: Lac Blantsin, La Creusaz-Lac Blantsin – Les Marécottes, 5.30 heures, ↗ 500 m, ↘ 1050 m, T2, avec Mierta Chevroulet, tél. 032 753 37 86 et Eliane Meystre.

Sa 4 août: Repas aux Alises, avec Josette Durnat, tél. 032 842 28 81.

Me 8-Je 9 août: Cab. Valsorey – Cab. Vélan, 5.30 heures, ↗ 1200 m, ↘ 1200 m, T2, avec Josette Durnat, tél. 032 842 28 81 et Véréne Frick.

Me 15 août: Provence – Mauborget, 3.30 heures, ↗ 490 m, ↘ 90 m, T1, avec Ruth DeMetsenaere, tél. 032 721 23 83.

Me 22 août: Chandolin – Hôtel Weisshorn – St-Luc, 4.30 heures,

↗ 360 m, ↘ 680 m, T2, avec Véréne Frick, tél. 032 725 32 50.

Ma 28 août: Rellerligrat – Grubenberghütte – Abländschen, 4.30 heures, ↗ 210 m, ↘ 740 m avec Eliane Meystre, tél. 032 853 32 77.

Sa 1^{er} sept. : Repas aux Alises, avec Claudine Maumary, tél. 032 753 42 88.

Di 2, Lu 3, Ma 4 sept. : Göscheneralp pour faire une ou deux cabanes, avec Véréne Frick, tél. 032 725 32 50 et Josette Durnat.

Préavis:

La semaine d'hiver 2008 à Celerina aura lieu du 16 au 23 février. Vous pouvez vous inscrire dès maintenant auprès de Claudine Bernhard, tél. 032 731 24 45.

Nouveau!

Stamm des Dames

Tous les vendredis à 11 h au restaurant de Coop City, 3^e étage (rue des Epancheurs).

Col de Jaman

22 mai 2007. 6 participantes.

Départ de Neuchâtel à 7h34. Le train puis le funiculaire nous amène à Sonloup au-dessus des Avants. Après environ 1 km de route, nous suivons un chemin puis, passant près du chalet La Planiaz du CAS, un sentier facile jusqu'au dessous du col de Soladier. Là, les choses se corsent: sur environ 2 km, le sentier traverse des zones humides et nous avons le choix entre la boue et des planches très glissantes. Après un pique-nique, nous atteignons le Col de Jaman et descendons aux Cases reprendre le train. La course a été agrémentée par la superbe vue sur le Léman, les prés de narcisses, de trolles et de renoncules à feuilles d'aconit et les maisons avec des toits de tavillons, en particulier la magnifique cabane de Jaman du CAS. Encore une belle course proposée par Renée! Merci!

Arlette Berthoud

Le coin des Jeudistes (H)

Pour chaque course en cas d'incertitude appelez l'organisateur la veille de la course dès 17 heures, sinon la course a lieu comme annoncée. Si le programme ne prévoit pas la possibilité d'une course réduite se renseigner auprès de l'organisateur.

2 août: La Bessonnaire.

07h45 Place de parc des Gollières. A pied à la gare des Hauts-Geneveys. 08.09 bus pour Dombresson. A pied aux Planches; café. Puis par le Sauvage, Pertuis, Derrière Pertuis, la Petite Berthière, le Gurnigel, jusqu'à la Bessonnaire. Risotto. Retour sur les Hauts-Geneveys par la Vue des Alpes. Dénivellation 600 m. Env. 5 heures de marche. Allègement possible en prenant la Combe Berthière.

Organisateurs: course, Amiod de Dardel, tél. 032 724 32 58 ou 032 853 38 84; repas, Henri Perriraz, tél. 032 724 66 04.

9 août: Gros Brun (Schopfenspitze).

06h45 La Tène; en voiture par Bulle à Crésuz (avant Charmey) au restaurant « Le Vieux Chalet », café. Puis en voiture jusqu'à Prés de l'Essert à 1'181 m. A pied au col de Patrafion, 1'875 m, puis sur une arête (env. 500 m assez escarpé) jusqu'au Gros Brun (2104 m); pique-nique. Retour par « Gros Morvau » pour rejoindre les voitures. Env. 6 heures, ↗/↘ 920 m.

Organisateur: Hermann Geier, tél. 032 753 11 75 et 079 225 25 31.

15-16-17 août: Cabane Cristallina et rifugio Maria Luisa.

06h10 Gare Neuchâtel. En train par Zurich à Airolo puis en téléphérique à Pesciüm (1745 m). Café-croissant. Montée à Cristallina (2575 m) en 5 heures env. Demi-pension et couche en cabane (douche possible).

Jeudi: par le Passo San Giacomo ou via capanna Basodino (1856 m) au rifugio Maria Luisa (2160 m) en 6 heures env. Demi-pension et couche en cabane.

Vendredi: descente jusqu'à Ponte puis en bus ou à pied pour rejoindre Domodossola. Retour en train dès Domodossola.

Prix: 180.- (train, bus, télé, séjour en cabanes et demi-pension). Prévoir 2 pique-niques, bâtons de marche, carte d'identité et Euros. Inscriptions jusqu'au 31 juillet auprès des organisateurs: JD Clottu, tél. 079 416 15 32; H. Geier, tél. 079 225 25 31; M. Wyrsch, tél. 079 414 26 82.

16 août: Des Brenets à Maison Monsieur.

07h30 pour ceux qui viennent en voitures parking des Golières, les Hauts-Geneveys. 07h51 en train jusqu'aux Brenets. 09h10 en bateau jusqu'à l'hôtel du Saut du Doubs, café-croissant puis à pied le long du Doubs. Apéritif à la halte du Châtelot et pique-nique (547183/217786). 16h34 départ du bus postal pour La Chaux-de-Fonds. Si nous arrivons assez tôt à Maison Monsieur, nous aurons une introduction historique de la région par M. Marcel Jacquat, licencié ès sciences.

Impératif de prendre le billet pour les Brenets et le retour depuis La Chx-de-Fonds car nous n'aurons que quatre minutes pour passer du car postal au train.

Organisateur: Rémy Comminot, tél. 032 731 70 25.

23 août: Faulhorn.

06h45 La Tène. En voitures à Wilderswil. En train à la Schnynige Platte (1967 m). A pied par Louchern (2230 m), Männlenen au Faulhorn (2681 m). Pique-nique puis descente par Bachsee (2265 m) jusqu'au First (2117 m). Télécabine jusqu'à Grindelwald et train pour rejoindre les voitures. Env. 5.30 heures de marche. ↗ 857 m, ↘ 707 m.

Organisateur Edgar Renaud, tél. 032 730 55 21 ou 079 450 75 25.

30 août: Cabane Balmhorn.

07h00 La Tène. En voiture à Eggeschwand. 2,5 km SW de Kandersteg. Café. A pied à la cabane Balmhorn (1956 m) par Waldhus dans le Gasterntal. Pique-nique ou repas (partiel ou entier) à la cabane. Retour aux voitures. ↗/↘ 755 m. 5 heures de marche.

Organisateur: André Chappuis, tél. 032 753 29 43 ou 079 247 11 11.

5-6 septembre: Cabane Oberaletsch.

06h30 Gare Neuchâtel. En train par Berne, Brigue puis bus à Blatten et télé à Belalp (2069 m). A pied à la cabane Oberaletsch (2640 m), en 4 heures env. Pension et couche en cabane (50.-).

Jeudi: retour par Grosser Aletschgletscher et Rieder Furka en 6 heures env. Prévoir 2 pique-niques.

Inscriptions jusqu'au 3.9. auprès de: Jean-Pierre Besson, tél. 032 753 72 12.

6 septembre: Crêt-Bérard.

07h30 Robinson, Colombier. En voitures à la Buritaz près de Chexbres, parking et café. A pied région du Mt Pèlerin jusqu'à Crêt Bérard, repas. Informations sur le site. Retour à la

Buritaz. ↗ ↘ 350 m, env. 4 heures. Organisateur: François Jacot, tél. 032, tél. 730 26 22 et Gilbert Jornod, tél. 032 725 62 67.

Courses passées

7 juin: Salève – Jeudistes romands, 42 participants

14 juin: Sentier du Réservoir, 31 part.

21 juin: Glacière Montlésy, 16 participants

28 juin: Grandes Pradières, 81 participants

Courses des aînés

(ont participé aux courses ci-dessus sauf)

7 juin: Pertuis-La Gentiane, 14 part.

14 juin: La Dame-Chuffort, 15 participants

21 juin: Fruitière de Bevaix-Lessy, 16 part

Questions – réponses

Rubrique à l'intention de nos nouveaux membres

Quelles sont les possibilités offertes par la cabane Perrenoud?

Le carnet du programme indique bien l'emplacement de la cabane et des indications succinctes pour l'accès. Voici donc, en plus, quelques suggestions pratiques.

En voiture, prendre la route de Montalchez, à l'entrée du village tourner à droite et suivre la petite route des Prises et la Côte de Montalchez jusqu'au plateau. 200 m après la sortie de la forêt tourner à gauche (indicateur) et parquer à la place indiquée. Puis en quelques minutes par un petit sentier directement à la cabane. Déconseillé si la route est enneigée.

En hiver, continuer depuis Montalchez à Provence – le Quarteron et suivre la route pour Couvet. Parquer aux environs de La Porrette et monter à pied en une demi-heure par Les Prés Rougemont (La Rougemonne) et la large croupe au SSW de la cabane.

A pied, la plus intéressante montée est celle au départ de Noiraigue. Suivre le sentier du tourisme pédestre par Les Oeuillons – les 14 Contours – Le Soliat – La Baronne et le Crêt Teni jusqu'à la cabane (3 heures). Une variante, par exemple pour la descente, consiste à passer par le sentier du Single, qui descend au N de la Croza (Creux) de l'Eau à la Ferme Robert. Un accès plus sportif, réservé aux personnes bien chaus-

ROBERT OEGELI SA

Eaux minérales - vins - bières - spiritueux
AVENUE FORNACHON 32 2034 PESEUX
TÉLÉPHONE 032 737 10 20 FAX 032 737 10 21



...pour la soif!

sées et au pied sûr, est offert par le Dos d'Ane, une arête par endroit aérienne qui se dresse directement au-dessus de la Ferme Robert. Vagues traces de sentier.

Pour monter par le versant SE, on partira depuis la gare de Gorgier-St-Aubin, en suivant le balisage jaune par le sous-voie, puis le Bois du Devens – La Taupe – Vers chez les Colomb jusqu'à la cabane (3.30 heures). A part cela, la région Perrenoud – Creux du Van se prête idéalement pour maintes combinaisons, par exemple au départ de Bevaix, de Boudry, de Champ du Moulin, de Travers ou encore de Môtiers. La carte d'excursions

1:50000 Val de Travers, no. 241T, est le meilleur outil pour s'y retrouver.

Si la vue côté lac et Alpes est absolument splendide depuis notre cabane, elle est encore plus complète depuis le sommet neuchâtelois du Soliat qui, avec ses 1465 m, « domine » le sommet vaudois de 2 mètres. On y trouve une croix et une table panoramique, donc aucune excuse à ne pas connaître le nom d'un sommet! Un coup d'œil différent, étonnant, on découvre depuis le belvédère P. 1412.5 au SE de La Chaille.

Ruedi Meier

Récits de courses « Section »

ALFA: Camp à Saignelégier

(17) 18-20 mai 2007. 39 participants.

Organisateur: Yann Buchs.

Empaquetage ou pas? Telle était la question à la veille du jeudi de l'Ascension. Finalement, notre organisateur Yann nous envoyait un sms pour nous dire que nous pouvions faire la grasse matinée le lendemain, vu les conditions météo (pluie abondante). C'est donc un jour plus tard que nous nous sommes tous rendus au Camping communal de Saignelégier, situé sur un pâturage boisé d'arbres centenaires à 1000 mètres d'altitude dans les Franches-Montagnes.

Le vendredi matin a été consacré au montage des tentes, mise en place de la « cuisine-remorque » et visite des lieux. Ce camping a comme particularité d'être très

respectueux de l'environnement et utilise l'énergie solaire et chauffe au bio gaz. Le tipi dortoir (réplique parfaite de tipis sioux) pouvant accueillir jusqu'à une vingtaine de personnes a été la grande attraction des enfants. Ce tipi leur a été, d'ailleurs, entièrement réservé... et ils en ont bien profité jusqu'à très tard le soir!

Après le pique-nique de midi pris au camping, nous nous sommes rendus aux rochers des Somètres. En chemin, nous avons pu admirer les très beaux paysages des Franches-Montagnes avec les chevaux, poulains et ânes dans les prés. Un vrai régal pour les yeux. Un premier groupe est parti faire l'arête des Somètres avec les enfants les plus expérimentés. Les autres sont restés le long des falaises, qui étaient déjà bien fréquentées à notre arrivée. Tout le monde y a trouvé son bonheur, même les

Rôtisserie
LA CHARRUE



Unique dans la région:
Viande sur le grill au feu de bois

Vivianne Mentha & Werner Bolliger
2063 Vilars
Tél. 032 852 08 52

tout petits qui ont beaucoup joué dans les arbres à confectionner une main courante et à s'exercer avec les nœuds.

Malheureusement, la journée a été marquée par la déchirure des ligaments du pied droit de Katja, consécutive à une chute lors de la pose des premières voies. A notre retour, nous l'avons cependant retrouvée souriante malgré son passage à l'hôpital, avec son chien Lara qui a été très populaire auprès des enfants.

Une petite cantine (grande tente avec tables et bancs) a été mise à notre disposition pour les repas du soir et les déjeuners. Un excellent souper préparé par Martine nous a été servi. Imaginez une daube avec petits lardons, carottes, champignons de Paris et olives noires, le tout cuit au feu de bois pendant des heures dans le grand chaudron de la cheminée - hmm, on s'en souvient encore ! Merci à Martine d'avoir contribué à nous faire passer une si belle soirée, qui s'est terminée, comme il se doit, autour d'un feu de camp. Café et gâteaux, dont un décoré avec cinq bougies à l'occasion de l'anniversaire de Valentine, la benjamine de notre groupe maison, ont été dégustés autour du feu.

La nuit a été plutôt fraîche et... longue pour ceux qui n'étaient pas suffisamment équipés pour le froid, mais... nuit courte pour d'autres, qui se sont endormis très tard ! Malgré les petits yeux au réveil, on pouvait sentir de l'entrain au copieux petit déjeuner préparé par Chantal que nous remercions. C'est à Soubey/Clairbief, le long du Doubs, que nous avons passé la matinée. Après une montée très raide et glissante d'une quinzaine de minutes (merci Yann pour l'échauffement !), nous sommes arrivés vers une paroi rocheuse où de nombreuses voies de différentes difficultés ont pu être essayées. Nous avons pique-niqué au pied des rochers.

Vers 14h00, nous redescendons pour nous rendre à l'étang de la Gruère, une « tourbière » sur un site marécageux. Jolie promenade paisible autour de l'étang, où nous avons eu le bonheur de voir des oisillons (foulques) à peine éclos. Un questionnaire-rallye avec un prix à la clé nous a été préparé par Martine et son fils Gilles. La solu-

tion se trouve d'ailleurs dans ce paragraphe ! Loris et Mary-Jane ont été les vainqueurs de ce jeu éducatif... l'étang de la Gruère n'a plus de secret pour nous maintenant !

Retour au camping vers les 17h00 pour permettre à ceux qui nous quittaient plus tôt de démonter leur tente. Au repas du soir, nous nous sommes régalés de pommes de terre en robe des champs, assortiment de fromages dont quelques spécialités des Franches-Montagnes et diverses salades rafraîchissantes. Merci Vreni pour ta recette de sauce à salade ! Une des activités du soir qui a remporté le plus grand succès auprès des (petits) enfants a été... la vaisselle. Qui l'aurait cru ! Quel enthousiasme pour débarrasser les tables et faire la plonge ! Un vrai travail d'équipe (à la chaîne) près des éviers. Merci les enfants pour votre contribution et pour vos rires !

Peu de temps après le repas, nous avons quitté le groupe avec lequel nous avons passé deux jours bien sympathiques et avons repris la route pour la maison. Par conséquent, nous ne pouvons pas reporter la journée de dimanche, mais nous avons entendu dire qu'après le démontage des tentes le matin, la journée s'est prolongée aux Somètres.

Encore un tout grand merci à Yann d'avoir organisé cette belle sortie avec l'ALFA dans les Franches-Montagnes. Nous nous réjouissons de vous y retrouver nombreux lors de la prochaine sortie !

Famille Blanc Vecchi

St-Loup - Romainmôtier

2 juin 2007. 10 participants.

Organisatrice : Nadia Hügli.

Cela aurait dû être le Grammont, ce fut le Nozon !!! Les caprices de la météo nous ont fait découvrir un très beau coin du Gros de Vaud.

Le rendez-vous était fixé à 9 h au parking de St-Loup pour les Neuchâtelois et le « Bernois ». Sans attendre, nous rejoignons le fond de la vallée du Nozon par un chemin un peu boueux, résultat des pluies abondantes des jours précédents. Ce n'est qu'à

la fin de celui-ci, les souliers quelque peu crottés que nous remarquons qu'il en aurait eu un autre, plus propre et même recouvert de copeaux. Mais comme dirait le dicton quelque peu adapté, pourquoi choisir le chemin le plus propre, alors que l'on peut patauger dans la gadoue!!!

Très vite les langues se délient et alimentent maintes discussions. Nous remontons le Nozon, rivière gonflée d'eau de la vallée du même nom, par un joli sentier traversant un beau sous-bois, tantôt par la berge gauche, tantôt par la berge droite. Après une heure de marche environ, s'offre devant nous le spectacle impressionnant de la magnifique chute du Dard, d'une hauteur égale à un immeuble de 5 étages, que les appareils de photos ne manquent pas d'immortaliser.

Nous reprenons notre chemin pour atteindre Croy, charmant petit village qui lutte actuellement contre l'ouverture à proximité d'une carrière, qui compromettrait sans aucun doute sa tranquillité. Le chemin pédestre nous mène ensuite le long d'un petit ruisseau au bas de jardins familiaux, puis à travers une forêt et un pâturage. C'est alors que nous atteignons Romainmôtier. Très vite Maryse repère le salon de thé et l'idée d'un bon morceau de tarte la met vite en appétit. Mais avant, Nadia nous donne le temps de visiter l'abbatiale, un des plus beaux monuments romans d'Europe centrale, et le village. On décide aussi de pique-niquer dans ce beau décor d'un autre temps, ce qui attire très vite un chat, malheureusement pas très beau attendant patiemment mais sans succès de partager notre pitance. Nadia nous suggère ensuite d'exaucer le vœu de Maryse. Rien de mieux pour accompagner une tasse de café qu'une délicieuse tarte au vin, aux amandes ou à la crème. Dans un concert de «Mmm!!» et d'échanges de petits bouts juste pour faire goûter son voisin / sa voisine, tout le monde se régale.

Le retour se fait jusqu'à Croy par le même chemin, puis nous suivons celui des fontaines. A l'évocation de ce nom, beaucoup s'attendent à voir une fontaine tous les 100 mètres!!! Ce n'est pas le cas. Ce chemin tient son nom au fait que quelque 200 fon-

taines ont été creusées à la force du poignet dans la pierre, entre 1825 et 1865, qui peuvent toujours être admirées dans de nombreux villages du canton de Vaud. Visite intéressante de cette carrière abandonnée, maintenant recouverte de végétation, mais qui porte encore les nombreuses marques rectangulaires où ont été creusées les fontaines.

Pour rejoindre le parking, le sentier nous conduit au-dessus d'une falaise surplombant le Nozon, à travers de beaux sous-bois ou à lisière de la forêt. Vers 15.30 nous rejoignons les voitures. Nous prenons un dernier verre à la Sarraz, avant de se quitter heureux de notre journée.

Merci Nadia pour cette belle randonnée apaisante, culturelle et gourmande.

Eric Rochat

Cours de glace Steingletscher

8-10 juin 2007. 8/49 participants.

Org.: Martin Liberek, Jean-Claude Lanz.

Toute la première partie du glacier, jusqu'à la première cassure et sa zone de crevasses, est sans neige. Glace de mauvaise qualité; friable.

Vendredi: 8 moniteurs. Revue de l'enseignement à donner ce week-end (sans le guide prévu); organisation du week-end en soirée. Très bonnes synergies et entente entre les participants.

Samedi: 38 participants et 11 moniteurs; enseignement par groupe selon 3 catégories (débutants, moyens, avancés) avec une instruction différente. Paëlla le soir au camping de Gadmen. Très belle ambiance amicale.

Dimanche: Les groupes doivent fréquenter 4 postes disséminés sur le glacier (débutants: nœuds, contrôle d'une glissade, les types d'ancrage, balade dans les crevasses; moyens: idem sans les nœuds mais démonstration d'un mouflage; avancés: pratiquer un mouflage, auto-sauvetage, cascade de glace). Les groupes se déplacent sous leur propre responsabilité (mais sous l'œil bienveillant des moniteurs!).

Beau temps ; un peu de pluie le samedi soir. Une très belle réussite sur tous les plans. Apéro le samedi soir et réveil au cor des Alpes, dès 6 heures, offerts toujours si gentiment par notre ami Jean-Denis Perrochet. Un grand merci aux participants pour leur bonne humeur et leur écoute. Un grand merci à Albertino De Santos pour l'organisation et à son équipe pour la confection du repas. Last but not least, un grand merci également aux moniteurs pour leur engagement, sans qui ce cours ne pourrait avoir lieu dans de si bonnes conditions.

Martin Liberek

Ravitaillement de la cabane de Bertol et travaux d'ouverture

9 juin 2007.

Chers amis de la montagne, chers membres de la section Neuchâtel!

Cela vous a toujours intéressé de savoir comment un ravitaillement de cabane fonctionne, à quoi il faut penser et tout ce qu'il peut arriver...?!

Voici un petit résumé de notre journée du 9.6.07, lors de l'ouverture d'été, les travaux prévus par la maison Acro-bât (réfection du passage entre le col et les échelles), les nettoyages par des membres de la section et l'évacuation des chaussettes des WC. Le début des vols est prévu pour 9h10. Tout le monde est là, super...

Ma journée a commencé à 5h45 à Saas Grund (mais déjà le jour précédent...) – je prends le temps de faire un peu de sport matinal – j'ai une immense liste de commissions avec moi pour les divers passages entre Saas Grund et Arolla, pour chercher des choses pour la cabane... – Sion, Aligro, Prodega, Evolène, les Haudères – ouf, il y a juste un produit qui manque ; la pharmacie a oublié d'en commander... pas trop grave, je dois quand-même redescendre chercher les sacs de pain pour lesquels il n'y a pas eu de place dans ma petite voiture, remplie jusqu'au dernier centimètre !

Comme déjà dit, toutes et tous ont trouvé l'héliport d'Arolla – le camion avec les

palettes de food + non-food, on l'a bien réceptionné et on l'avait déjà préparé le vendredi après-midi (non, non, pas toute seule, j'ai eu de l'aide...).

Mais où est restée la benne pour déposer les chaussettes des WC ? Ah, elle est juste plantée un peu trop loin, à env. 500 m de l'héliport. Nous, on est prêt, mais où reste l'hélico ? C'est la journée du programme régional chez eux – on apprend qu'à Grimontz, lors de leur première intervention, il y a eu quelques petits problèmes – retards, car il y avait plus de matériel que prévu... on attend et on attend encore – patience, en tout env. 1.30 heures. Mais ils vont pouvoir rattraper quelques minutes, car j'ai deux rotations de moins que prévu.

Qui monte en premier ? Deux personnes de la section, une troisième personne et moi-même – ok, ça marche – c'est parti. Maintenant, tout va vite, une charge après l'autre est déposée soigneusement sur la terrasse. Ou vers le col...

Dom et André se mettent tout de suite aux chaussettes... tandis qu'Elise, Rolf et Cornelia commencent à ranger toutes les bonnes choses aux endroits prévus – oups, un autre filet qui arrive – notre super assistant de vol Willy est sur place, calme comme toujours, et il manage la réception – la machine « magique » est repartie...

Il nous donne également un coup de main pour le rangement, très sympa (pour lui, c'est un mini-entraînement des bras...). On avance bien – la météo est de notre côté. Et les petits « nains » de nettoyage neuchâtois sont actifs...

Ah, faut pas oublier de manger – je prépare un petit repas simple mais énergétique (pâtes, sauce tomate, salade, dessert).

Durant la matinée, Dom + André évacuent les chaussettes pleines des WC – les deux dernières – celles qui se trouvent encore dans le « tuyau » vont être enlevées l'après-midi.

Les bouteilles de gaz sont pénibles à manier – si on ne sait pas comment les prendre : les rouler économise beaucoup de forces ! Alain, François et Julien ont commencé à ranger leurs affaires au chantier plus bas – on ne les verra plus jusqu'au soir.

Entre temps, les deux derniers sacs de m... ont quitté la cabane...

Tout le matériel est porté, monté, descendu, placé, contrôlé... et le temps passe – il ne faut pas oublier d'aller chercher de l'eau dehors pour préparer les cafés, les thés et le souper – une deuxième petite pause; tout le monde apprécie un souper chaud...

Hélas, il faut faire la vaisselle... et revoir encore quelques petites choses – mais vers 22 h, tout le monde va (ou tombe !) au lit – quant à moi, je suis contente de la journée mais épuisée ! La saison d'été 2007 peut commencer...

Tout de bon et à bientôt au Nid d'aigle !

Amicalement, Jolanda la gardienne

Stockhorn, Simmental

16-17 juin 2007. 9 participants.

Org. : Philippe Habegger, Ursula Wälti.

Après un vendredi aux pluies diluviennes, le samedi s'annonce ensoleillé. En tous cas jusqu'aux premières averses orageuses de l'après-midi.

Le groupe de neuf personnes, emmené par Ursula et Philippe, s'est rendu à Erlenbach, au pied de la télécabine du Stockhorn.

Après un café-nussgipfel à la station intermédiaire de Chrindi, départ à pied pour le chalet de Oberstockenalp, où les sacs sont allégés des affaires pour la nuit. Nous continuons jusqu'au pied de l'arête du Stockhorn que nous atteignons vers midi.

L'arête est magnifique. Après une heure d'escalade pas toujours facile, elle nous mène directement vers le sommet des voies de grimpe. Pique-nique apprécié des grimpeurs avant de redescendre, en rappel, à pied d'œuvre pour les moulinettes de l'après-midi.

120 voies sur 12 secteurs s'offrent à nous, de la plus facile à la plus astreignante, avec

un dégagement impressionnant sur le Simmental et le trio Eiger, Mönch et Jungfrau à portée de la main. Un dégagement qui fait un peu flageoler les jambes !

Les voies sont tracées le plus souvent sur des plaques de roches calcaires avec parfois d'étranges réglettes d'érosion et quelques rochers abrupts et extrêmement rugueux.

En fin de journée, retour à l'auberge « Berggasthaus Oberstockenalp » pour l'apéritif et le souper. Nuit comme en cabane, y compris grand dortoir et ronfleurs infatigables. Le lendemain, départ aux aurores... pour le petit déjeuner et enfin lorsque tout le monde est prêt, pour le pied des voies.

Les cordées se séparent. Stéphanie, en tête, accompagnée de Philippe et Nicolas, attaque « Terrassenshow » en 4c et profite de ce que la terrasse du restaurant ne soit pas encore trop occupée pour faire son show. Olivier et Nadine retournent dans le secteur B ou une partie du groupe avait grimpé le jour d'avant. Olivier et Sara soignent le vertige de Sara sur du 6c, enfin surtout Olivier. Ursula et Fabrice, pas toujours au clair sur le topo, commencent doucement par « Träne i de Ouge » dont on ne donnera pas la cotation. Les voies s'enchaînent jusqu'au milieu d'après-midi où le moment du départ est donné.

Retour à la station de la télécabine en passant par le chalet, double apéro et retour à Neuchâtel.

Merci à Ursula et à Philippe pour l'organisation de ce magnifique week-end très ensoleillé.

Fabrice



p. sydler

entreprise de ferblanterie
installations sanitaires
étanchéité souple
paratonnerre

tertre 30
2000 neuchâtel
tél. 032 724 63 93
fax 032 721 15 83

Nos cabanes ce mois

Cabane la Menée

Gérante: Martine Jeanmonod, Chasseran 9, 2056 Dombresson, tél. 079 793 21 51.
31 juillet-3 août Julie Thomi, tél. 078 726 26 82
17-19 août Martine Jeanmonod, complet
22-26 août Marika Bonadei, complet
26 août Elisabeth Meyrat

Cabane Perrenoud

Gérant: Jean-Paul Randin, Potat-Dessus 13, 2016 Cortaillod, tél. 032 842 16 50.
4-5 août François Jeanmonod, tél. 032 853 42 36
11-12 août Marc-André Krieger, tél. 032 731 42 10
18-19 août Claudia Farna, tél. 032 841 18 28
25-26 août Aline Byrde, tél. 033 345 02 12
1-2 septembre Sietse Wouters, tél. 032 731 75 48, réservation 25 places

Chalet des Alises

Gérante: Josette Durgnat, Planches 4, 2016 Cortaillod, tél. 032 842 28 81.
4-5 août Josiane Golay
18-19 août Nicolas Meier
24-26 août Mme Dullin

Appartement d'Arolla

Gérante: Marie-Jo Diethelm, rue Champey 3, 2057 Villiers, tél. 032 853 43 74.
30 juillet-6 août André Desvoignes, tél. 079 454 96 82
10-11 août Robert Rahier, tél. 079 637 14 45
12-16 août Eric Frey, tél. 032 842 41 77
17-19 août Hans Diethelm, tél. 032 853 43 74



Pierre Grosjean



**Carrosserie
d'auvernier**



Michel Abplanalp

Route des Gravieres 19 – 2012 Auvernier
Tél. 032 731 45 66

Une équipe dynamique à votre service

Visitez notre site Internet: www.carrosserie-auvernier.ch

Vue du Stockhorn sur la ville et le lac de Thoune



Photo Ursula Wälti



2024 Saint-Aubin
Tél. 032 836 30 30
www.comina.ch



Menuiserie
J.-Bernard RYTZ
1789 Lugnorre

Tél. 026 673 19 72
Fax 026 673 24 78

Section Neuchâteloise

Bulletin no 9 - Septembre 2007

Club Alpin Suisse CAS



Course du 7-8 juillet au Diechterhorn



Le Diechterhorn (à gauche), vu depuis le lac de Gelmer. Voir récit en page 175.
Photo Alexia Rufer

Course du 23-24 juin à l'Aig. du Tour



L'Aig. d'Argentière, le Chardonnet et l'Aig. Verte depuis l'Aig du Tour. Lire le récit en page 173.
Photo Christine Favre

BULLETIN DE LA SECTION NEUCHÂTELOISE DU CAS

Club Alpin Suisse, section Neuchâteloise, 2000 Neuchâtel. Site Internet: www.cas-neuchatel.ch

Président: Werner Frick, Trois-Rods 10, 2017 Boudry, tél. 032 842 35 36, werner.frick@gmail.com

Rédacteur: Ruedi Meier, Racherelles 18, 2012 Auvernier, tél. 032 731 70 31, e-mail: tradalp@bluewin.ch

Gestion des membres: Valérie Maitre, rue des Coteaux 42, 2016 Cortaillod, tél. 032 730 50 26, e-mail vmaitre@bluewin.ch

Changements d'adresses: Club Alpin Suisse, Case postale, 3000 Berne 23, e-mail mv@sac-cas.ch

Impression: Imprimerie H. Messeiller SA, Saint-Nicolas 11, 2006 Neuchâtel, tél. 032 725 12 96

Assemblée mensuelle

**du lundi 3 septembre à 20 heures,
Faubourg de l'Hôpital 65, Neuchâtel**

Ordre du jour:

1. Salutations et ouverture de l'assemblée
2. Communications du comité
3. Réception des nouveaux membres
4. Divers
5. Courses passées et à venir

Comme à l'accoutumée, pas de conférencier lors de notre assemblée de septembre afin de faire place aux nombreux récits des courses de l'été.

Ceux-ci seront accompagnés des photos numériques ou diapositives que chacun voudra bien mettre à disposition en nombre limité par course (max. 10 pour une course de 1-2 jours et 20 pour une semaine). D'avance merci !

Couverture: Avec l'OJ1 dans le Brüggli grat. Cette superbe arête, qui se trouve dans le Jura soleurois au-dessus de Bettlach, offre une escalade agréable dans les degrés 3 / 4, et en plus une belle impression de vide et une magnifique vue sur les méandres de l'Aar.

Photo Jean-Claude Lanz

Nos cabanes:
Menée / Saleinaz / Bertol / Alises

Délai ultime pour la remise au rédacteur des communications à paraître dans le prochain bulletin: **6 septembre 2007.**

Prochain comité: **24 septembre 2007.**

Prochaine assemblée: **1^{er} octobre 2007.**

Première au Thalay-Sagar

ou quand ascension rime avec frissons:

Film-conférence de Denis Burdet,

membre de cette expédition risquée et éprouvante qui a vaincu ce sommet indien culminant à 6'904 m, par l'arête NW.

Communications**Cabane Perrenoud:
casiers personnels**

Dans le cadre d'une mise à jour des casiers personnels, les détenteurs qui n'auraient pas reçu de facture en 2007 sont priés de s'annoncer au gérant. Les casiers non déclarés seront vidés et mis à disposition d'autres membres.

Jean-Paul Randin, tél. 032 842 16 50;
courriel: jpmhrandin@freesurf.ch

Météo des cabanes valaisannes

Depuis peu, on peut obtenir sur le site www.meteo-des-cabanes.ch des renseignements météorologiques, pour le moment sur 12 cabanes en Valais, édités par Météorisk sur la base d'informations transmises quotidiennement par les gardiens. On y trouve Bertol, et pour la région de Saleinaz, l'A Neuve et Orny.

Gestion des membres

Admissions:

BURKHARDT Julie, 1996, Boudry,
Jeunesse
JEANNERET Corine, 1996, Boudry,
Jeunesse

ANDRIST Pascal, 1975, Neuchâtel,
Individuel
BOUCHARD Louis-Jacques, 1951, Québec,
Individuel
DUDING Rémy, 1977, Auvernier, Individuel
MACIUCH Christine, 1963, Saules,
Individuel
MATTHEY Mary-Laure, 1985, Savagnier,
Individuel
ROELEVELD Johannes, 1982, Colombier,
Individuel

BONNY Francis, 1946, Neuchâtel, Famille
BONNY Madeleine, 1947, Neuchâtel,
Membre famille



Nous souhaitons bonne chance à l'équipe sur le point de partir pour l'Himalaya ! Rappelons que vous pouvez suivre le déroulement de leur aventure sur le site www.nun07.ch.

Boucherie - Charcuterie - Traiteur de la **B**éroche

J. et N. Matthey
Viande de la région
Médaille d'argent «Jambon de campagne»

Rue du Temple 29
2034 Saint-Aubin

Tél. 032 835 20 02
Fax 032 835 22 86

Expédition 2010

Poursuivant dans la tradition, une nouvelle (grande) expédition himalayenne sera lancée pour 2010.

Séance d'information

Tous les membres intéressé(e)s, disposant des capacités d'alpiniste et du temps nécessaires, sont invité(e)s à une séance



d'information, le lundi 10 septembre 2007 au Cercle de la voile, au port du Nid-du-Crô à Neuchâtel, à 20 h.

Sébastien Grosjean

Fête des vendanges 2007

L'été file et la préparation de notre **stand** à la **Fête des vendanges** (28-30 septembre 2007) touche bientôt à sa fin !

Vous avez été nombreux à répondre à notre appel aux **volontaires** pour travailler sur le stand, toutes les tranches sont maintenant remplies, merci de votre enthousiasme ! Vous serez informés personnellement des derniers détails par courriel.

Les **badges** de soutien de la Fête ont aussi remporté beaucoup de succès et il nous en reste encore une cinquantaine qui **sont en vente** auprès des membres de la commission, aux assemblées mensuelles et maintenant aussi par correspondance,

via notre site (cf. lien sur notre site www.cas-neuchatel.ch ou en contactant notre caissière, Françoise Koller: françoise.koller-saner@swisscom.com).

Ce **badge**, vendu au prix de **CHF 10.-**, vous donne accès **gratuitement** aux transports publics du vendredi 16 h au dimanche soir (réseau TN et bus TRN du Val-de-Ruz), ainsi qu'à une place debout à la Parade des Fanfares aux Patinoires du Littoral le samedi 29 sept. 2007 à 19 h. L'heure est donc venue de rappeler à tous que nous serons heureux de vous accueillir sur notre **stand**, au début de la **rue St-Honoré** (à côté de l'arrêt de bus) où nous vous servirons cette année des **produits du terroir** d'ici et d'ailleurs: saucisses d'Ajoie, salametti du Tessin, Tête-de-Moine et bière des Franches-Montagnes! Le tout accompagné d'excellents vins de nos membres vigneron. Au plaisir de vous retrouver très bientôt sur notre stand et **merci** de votre soutien!

La commission des récréations

Rencontre récréative à la cabane Perrnaud

6 août 2007

Ce lundi était certainement l'une des plus chaudes journées de l'été! Monter sur les hauteurs était donc un pur plaisir, mais peut-être les mauvaises prévisions pour le lendemain ont-elles dissuadé les clubistes de prolonger le plaisir jusqu'au lendemain? Le rédacteur était en effet le seul à tenir compagnie au gérant de la cabane et à son épouse!

La soirée c'est passé très agréablement, sur la terrasse pour l'apéritif prolongé, malgré les menaces d'orage de l'après-midi. Les amateurs de grillades ont profité du feu, mais à l'heure du café arrosé tout le monde (33 personnes) s'est retrouvé à l'intérieur de la cabane.

Ruedi Meier

Préavis

Semaine de ski de rando H 08

La semaine de ski de randonnée H 08 se déroulera du **samedi 29 mars au vendredi 4 avril 2008**. Sous la conduite de Jean-Michel Zweiacker, guide de montagne, nous découvrirons les pentes du Haut-Valais. Le nombre de participants est limité à 18, et la formule en deux groupes est prévue. Pour tout renseignement, s'adresser à J. Michel, tél. 032 731 41 17, e-mail: suzean.michel@bluewin.ch.

Courses du mois

Colloque: les vendredis à 18 h au Café des Amis, Quai Robert Comtesse 4, près de la patinoire de Neuchâtel. En règle générale, le départ des courses a lieu à Neuchâtel, l'endroit est choisi selon la course.

Samedi 1 et dimanche 2 septembre: Grand Muveran, 3051 m, alpinisme, PD.

Samedi, depuis Pont de Nant, montée par la Frête de Saille, nuit à la cabane Rambert. Dimanche, montée au Grand Muveran par l'arête des Dalles ou par la voie normale (sentier), possibilité de faire 2 groupes. Retour par le col du Pacheu.

Organisateurs: Christine Favre, tél. 079 762 36 31 ou 032 731 84 62; Jean-Marc Schouler, tél. 079 694 10 00 ou 032 751 29 63.



**OPTIQUE
MARTIN LUTHER**

**Opticien diplômé
Place Pury 7
2000 Neuchâtel**

Samedi 1 et dimanche 2 septembre:
ALFA +: Pigne d'Arolla.

Organisateurs: Brigitte et Alain Collioud, tél. 032 853 52 43.

Samedi 8 et dimanche 9 septembre:
Visite à la cabane de Saleinaz, pour tous.

Selon les conditions et le désir des participants, il sera possible d'aller le dimanche jusqu'au bivouac de l'Envers des Dorées (2983 m) en 5 heures aller et retour.

Organisateur: Pascal Bonvin, tél. 032 751 71 85 ou 079 262 32 81.

Samedi 8 et dimanche 9 septembre:
Wiwannihorn, 3001 m, alpinisme, via ferrata D, sommet PD.

Samedi départ en train à 5h31 jusqu'à Ausserberg et montée à la cabane Wiwanni, d'abord par le bisse de Niwärch, puis par la via ferrata Baltschieder (à 1400 m).

Dimanche montée au Wiwannihorn et descente par les « Nasenlöcher » à Ausserberg. Organisatrices: Christine Favre, tél. 079 762 36 31 ou 032 731 84 62; Valérie Maitre, tél. 032 730 50 26 ou 079 464 33 71.

Samedi 8 et dimanche 9 septembre:
Autour du Ruchstock, vallée d'Engelberg, rando pédestre, T2.

Déplacement en voiture. 1^{er} jour: De Rickenbach à Bannalp (1713 m) en téléphérique, puis vers Oberfeld, Waltegg, Walealp, refuge Brunni et cabane Rughubel (2290 m) où nous passons la nuit. 2^e jour: montée au Wissigstock 2887 m en 2 heures, descente par Rotgrätli, Schoneggli et retour à Bannalp en 4 heures.

Organisateurs: Heini Aeppli, tél. 041 660 37 14 ou 041 666 97 07; Mary-Jeanne Robert, tél. 032 852 01 91 ou 032 889 61 77.

Samedi 8 et dimanche 9 septembre:
ALFA: Grimpe et balade aux Gastlosen.

Organisateurs: Yann Buchs, tél. 032 718 25 50; Verena Ravasio, tél. 032 841 13 59.

Du jeudi 13 au lundi 17 septembre:
Escalade dans le Verdon, 5 au 6b.

Les grands classiques pour ceux qui le désirent...

Organisateurs: Vincent Demarne, tél. 032 753 43 81 ou 032 720 54 79; Pascal Barberon, tél. 079 818 11 75 ou 032 731 03 45.

Samedi 15 septembre: Gstaad – Wassergrat – Leiterli (Lenk), rando pédestre, T3.

Rendez-vous à la gare de Gstaad à 9h00. Pour ceux qui viennent en voiture, il est conseillé de la laisser à Zweisimmen et de là prendre le train à 8h28 pour Gstaad (arrivée 8h54). Nous reviendrons en effet à Zweisimmen en train depuis la Lenk. Durée de marche: environ 6 heures. Prix: environ 50.– (train Zweisimmen – Gstaad, télécabine Betelberg – Lenk, puis train Lenk – Zweisimmen).

Organisateur: Eric Rochat, tél. 062 922 28 83 ou 031 322 53 33.

Du samedi 15 au lundi 17 septembre:
fermeture de la cabane de Saleinaz.

3 à 4 clubistes pour les travaux de fermeture. Montée le samedi matin, retour le lundi. Renseignements et inscriptions chez Roger Burri, tél. 032 835 23 91; dès le 13 au 027 853 17 00.

Samedi 15 septembre: Fermeture de la cabane de Bertol pour la saison d'été.

Merci aux bénévoles de prendre contact avec l'organisateur.

Organisateur: Dominique Gouzi, tél. 032 725 11 34 ou 079 621 28 07.

Samedi 22 septembre: Dent du Salantin, 2482 m, rando pédestre, T3.

Tour de la Dent: Départ de Van d'en Haut (1370 m) – Hameau des Dies – Chalet de Salantin – Col du Jorat (2210 m) – Lac de Salanfe, retour à Van d'en Haut. Sentier raide, équipé de chaînes par endroit. Durée: env. 6 heures. Nombre de participants: 12 max. Déplacement en voiture. Inscription

jusqu'au 20 septembre auprès de l'organisateur. Présence au colloque nécessaire.
Organisateur: Etienne Uyttebroeck, tél. 032 853 64 87 ou 076 579 70 96.

Samedi 22 et dimanche 23 septembre:
ALFA: Balade, grimpe et bivouac à la Roche-aux-Cros.

Organisateurs: Claudine et Pierre-André Laperrouza, tél. 032 846 19 73.

Dimanche 23 septembre: Cheibehorn, 2398 m, par le Gubsgrat et le Chirelgrat, rando alpine F, arête facile de type préalpin.

Course d'un jour, départ à vélo de Horboden dans le Diemtigtal. Ensuite arête de type préalpin, randonnée / escalade II à III.
Organisateurs: Tine Rasmussen, tél. 032 721 25 09 ou 076 463 90 95; Cédric Singele, tél. 032 725 25 09 ou 078 890 23 81.

Samedi 29 septembre: Chasseral en VTT, pour tous cyclistes.

Pour une logistique simplifiée et une économie d'énergie, le parcours est modifié en Valangin – Chasseral – Valangin. On prévoit des parcours de niveaux de difficulté différents au départ de Valangin (621 m). Le petit parcours fait 30 km et 1200 m de dénivellation environ. Les autres parcours vont jusqu'à 70 km. Tout le monde se retrouvera au Chasseral (1607 m) pour les quatre heures. La descente fait ensuite encore 22 km. VTT, casque, gourde, mini-lunch. Veuillez vous inscrire une semaine avant. Les détails seront discutés lors du colloque du vendredi.
Organisateur: Heinz Hügli, tél. 032 731 93 67.

Courses du mois de juillet

Cette rubrique est rédigée sur la base des rapports de course sur le site Internet. Donc, si le rapport n'est pas rempli au moment de finaliser le bulletin, il n'est pas possible de donner les éventuels commentaires et le nombre des participants.

7 juillet: Escalade dans l'Oberland bernois, Hintisberg,

Org. Marc Bélanger, Simon Perritaz.

7-8 juillet: Diechterhorn,

9 part. Org. Edouard Fasel, Dominique Gouzi. Lire le récit.

7-8 juillet: Blüemlisalp, remplacé à cause du vent par Wyssi Frau,

8 part. Org. Jean-Claude Lanz, Isabelle Rüedi. Lire le récit.

7-8 juillet: Traversée Besso – Blanc de Moming,

Org. Jean-Michel Gaudron, Yann Buchs.

7-8 juillet: Arête du Moine, rempl. par Aig. du Tsalion – Aig. de la Tsa, 14 part.

Org. Cédric Singele, Josep Solà i Caros.

7-9 juillet: ALFA: Cabane de Saleinaz,

16 participants. Org. Claudine et Pierre-André Laperrouza.

14-15 juillet: De Räterichsboden à Innertkirchen, 4 participants, Org. Pascal Bonvin,

Jean-Michel Gaudron.

16-21 juillet: Randonnée glaciaire région Monte Rosa, la semaine des 135 (15 x 9

quatre mille),
15 part. Organisateur: Jean-Claude Lanz.

21-22 juillet: Traversée du Weissmies,

9 part. Org. Josep Solà, Emmanuel Onillon.

28-29 juillet: Pilier sud du Schreckhorn, remplacé par massif du Mont Blanc.

Org. Pascal Barberon.

30 juillet-5 août: Traversée des Grandes Jorasses et Mont Blanc (les Grandes Jorasses ont été remplacés par le Char-

donnet à cause de la neige fraîche),
4 part. Org. Heinz Hügli.

4-5 août: Région du Muveran,

8 part. Org. Nadia Hügli, Mary-Jeanne Robert.



Courses futures

OJ1

22-23 septembre: Escalade et randonnée à la Barmaz et au Col de Bretolet. Rendez-vous à 9h00 au CSEM. Samedi varappe facile sur les rochers de la Barmaz. Dimanche, randonnée au col de Bretolet où nous pourrons visiter et observer le captage et le baguage des oiseaux migrateurs. Nuit en dortoir (pas besoin de sac de couchage). Retour à 18h00. Prendre deux pique-niques, matériel de grimpe, PA, souliers de marche, anorak, protection solaire. Prix: 50.-. Organisateur: Adrien, tél. 032 853 54 88.

OJ2

1-2 septembre: Petite Dent de Veisivi **. Informations dans le bulletin précédent.

8-9 septembre: Escalade longues, voies sur granit ** à *.** Informations dans le bulletin précédent.

15-17 septembre: Escalade au Salbit-schijen *.** Départ samedi 8h30, montée à la cabane Salbit et grimpe au-dessus de la

cabane pour les intéressés. Dimanche, arête S, retour en plaine et bivouac. Lundi grimpe dans la région et retour à Neuchâtel vers 18h00. Prix: 90.-. Organisateurs: Mirko, tél. 032 725 40 40 et Nikos, tél. 032 753 10 62.

Courses passées

17-20 mai Grimpe et bloc au Tessin.

Nous étions 15 à Neuchâtel, mercredi en début d'après-midi. Après avoir chargé tout le matériel dans le bus, nous avons pris la direction du Tessin et nous avons passé plusieurs heures dans les bouchons pour arriver vers 9 h au camping vers Bellinzone. Le lendemain, nous sommes allés bloquer dans la région. Vendredi une journée chaude et un ciel limpide nous attendaient. Nous nous sommes séparés en deux groupes. L'un est allé faire des longues voies et l'autre des moulinettes. Samedi: de nouveau deux groupes: un à Chironico pour faire du bloc et l'autre des moulinettes. Le soir: jacuzzi au programme. Le dimanche matin: rangement des affaires et des tentes. Vers 11.30 h nous partons faire des moulinettes et nous partons à environ 15.45 h. Retour à Neuchâtel vers 23 h après de longs bouchons. Ce fut un très beau week-end prolongé.

Valentin

Divers

Toujours pas de récits (récents)... Décidément les temps sont durs ! On ne le dira jamais assez: les courses sur granit (donc favorables à la pose de friends et coinceurs) constituent une excellente préparation pour le séjour au Maroc. Les Ojiens qui s'y rendent sont donc (très) cordialement invités à y participer.

Aurélie

COMTESSE STORES



STORES EXTÉRIEURS ET
INTÉRIEURS
RÉPARATION TOUTES MARQUES
CORCELLES/NE TÉL. 032 731 84 77
NATEL 079 440 54 64

Groupe féminin

Pas de colloque, renseignements et inscriptions auprès de l'organisatrice.

Activités à venir

Sa 1^{er} sept. : Repas au Chalet avec Claudine Maumary, tél. 032 753 42 88.

Di, Lu, Ma, 2-3-4 sept. : Göscheneralp pour faire une ou deux cabanes, avec Véréne Frick, tél. 032 725 32 50 et Josette Durgnat.

Ma 11 sept. : Noirvaux – Grotte aux Fées – Chapeau de Napoléon avec Mierta Chevroulet, tél. 032 753 37 86 et Claudine Maumary. Première partie facile et pas très longue, avec possibilité de prendre un bus à l'étape. Deuxième partie un peu plus rude, avec une descente raide pour finir. Les organisatrices souhaitent offrir aux marcheuses de tous niveaux la possibilité de faire au moins un bout de chemin ensemble.

Ma 18 sept. : Mägisalp – Balmeregghorn – Engstlenalp, 5 heures, 550 m, 420 m, T2, avec Josette Durgnat, tél. 032 842 28 81 et Eliane Meystre.

Ma 25 sept. : Sentier des Statues (Les Hauts-Geneveys – Tête de Ran – Mont Racine – La Sagne), env. 4.30 heures, T2, 490 m, 410 m, avec Berthe Ferlisi, tél. 032 853 51 90.

Ma 25 sept. : Assemblée de programmation des courses de décembre, janvier, février. 19h30, Ecluse 18. Comité 18h30, Hôtel de l'Ecluse.

Ma 2 oct. : Golitschenpass – Kandersteg, avec Josette Durgnat, tél. 032 842 28 81.

Sa 6 oct. : Repas au Chalet av. Eliane Meystre, tél. 032 853 32 77.

STAMM DES DAMES

Tous les vendredis à 11 h au restaurant Coop-City, tout en haut. Le canapé 1900 risque d'être occupé, mais ça ne fait rien, la place ne manque pas ! C'est un moment pour se voir et bavarder tranquillement, pas une « séance » !

St-Ursanne – Soubey 5 juin 2007, 6 participantes.

Nous visitons le vieux bourg de St-Ursanne et sa collégiale avant de longer le Doubs sur sa rive nord. Le chemin de terre traverse bois, pâturages, prairies fleuries, bosquets ou prés de graminées au pied de la paroi abrupte d'où s'écoulent quantité de ruisseaux que nous passons à gué. La rivière est si lisse que l'eau semble immobile ; sur la berge, de fines libellules turquoises aux ailes bleues nuit volètent de feuille en feuille, une merveille ! Changement de monde à La Charbonnière où nous devons rejoindre l'autre rive et suivre une route goudronnée qui s'élève au-dessus des rochers, le Doubs resserré devient torrent. A Soubey, la rivière retrouve espace et calme. Merci Renée, une course parfaite pour cette journée torride.

X.Y.

Le coin des Jeudistes (H)

*Pour chaque course en cas d'incertitude appelez l'organisateur **la veille de la course dès 17 heures**, sinon la course a lieu comme annoncée. Si le programme ne prévoit pas la possibilité d'une course réduite se renseigner auprès de l'organisateur.*

5-6 septembre : Cabane Oberaletsch.

06h30 Gare Neuchâtel. En train par Berne, Brigue puis bus à Blatten et télé à Belalp (2069 m). A pied à la cabane Oberaletsch (2640 m), en 4 heures env. Pension et couche en cabane (50.-).

Jeudi : retour par Grosser Aletschgletscher et Rieder Furka en 6 heures env. Prévoir 2 pique-niques.

Inscriptions jusqu'au 3.9. auprès de : Jean-Pierre Besson, tél. 032 753 72 12.

6 septembre : Crêt-Bérard.

07h30 Robinson, Colombier. En voitures à la Buritaz près de Chexbres, parking et café. A pied région du Mt Pèlerin jusqu'à Crêt

Bérard, repas. Informations sur le site. Retour à la Buritaz. ↗ / ↘ 350 m, env. 4 heures. Organisateur: François Jacot, tél. 032, tél. 730 26 22 et Gilbert Jornod, tél. 032 725 62 67.

12-13 septembre: Cabane Almagell.

06h30 Gare de Neuchâtel. En train via Berne à Brigue puis en bus à Saas Almagell, arrivée à 10h10, café. Montée à la cabane à 2'894 m (↗1234 m) en 4 heures env. Souper et nuitée en cabane.

2^e jour: Montée au Zwischbergenpass (3268 m) en 1.30 heures puis descente à Zwischbergen 1359 m (↘1909 m) en 5 heures.

Bus pour Gondo, puis Brigue. Train pour Ntel via Lausanne. Arrivée à Ntel à 19h25.

Frais: 140.– env. en demi-pension. Prendre 2 pique-niques et sac à viande (obligatoire). Inscriptions (max. 25) jusqu'au 6.9. auprès de l'organisateur: Hermann Geier, tél. 079 225 25 31 ou 032 753 11 75.

13 septembre: Rochers du Cerf, Perdrix.

07h30 Rochefort. En voitures aux Cernets. Depuis chez Lambelet par la Petite Ronde et le Pâquier, montée aux Rochers du Cerf puis par La Fresse à La Perdrix. Dîner. Retour par Les Alliés. Env. 5 heures. ↗ / ↘ env. 250 m. Parcours réduit possible. Organisateur: Jacques Bonnet, tél. 032 731 71 33 et pour le parcours réduit Claude Monin, tél. 032 937 19 50. Se munir d'une pièce d'identité et d'Euros.

20 septembre: Torrée d'automne.

08h30 Engollon, café puis parking du Crêt-du-Puy. A pied jusqu'au chalet de Nagolet. Torrée et animation par l'équipe d'organisateur. Retour aux voitures dans l'après-midi. Env. 3.30 heures de marche. Organisateur: Nagolet et Willy Schaer, tél. 032 842 60 02.

27 septembre: Mont Soleil.

07h45 parking Valangin-La Borcarderie. Café à Engollon au café de Bonneville. En voiture jusqu'à St Imier. Parking.

Par le sentier de La Brigade, montée au Mont Soleil. Eoliennes/énergie solaire. Pique-nique. Retour par Le Sergent – sentier des Chasseurs – St Imier. Possibilité de descendre en funiculaire. ↗ 450 m / ↘ 450 m. Organisateur: Jean-Pierre Racle, tél. 032 753 37 36.

4 octobre: Creux de la Pey.

Organisateurs: Michel Wyrsh, Jean-Daniel Clottu.

Courses passées

5 juillet: Mt Vully, 43 participants

12 juillet: Dent de Broc, 42 participants

19 juillet: Chalin, 30 participants

25/26 juillet: Bertol/Tête Blanche,

21 participants

26 juillet: Adalboden, Tschenten, 16 part.

Courses des aînés

(ont participé aux courses ci-dessus sauf)

5 juillet: Boudry-Bevaix, 15 participants

12 juillet: Bevaix-Tennis Gorgier, 16 part.

19 juillet: Fruitière de Bevaix, 16 part.

26 juillet: La Tourne, Gd Coeurie, 20 part.

Jeu(diste) des rimes

(Extrait du rapport 2006)

Et puis être Jeudistes, c'est aussi **jouer au jeu des rimes**. Tout au long de l'année, nous avons excellé dans l'art de jongler avec cette appellation:

Jeudiste rime avec clubiste: en participant aux activités du CAS, en visitant les



**Pharmacie
Centrale**

MATTHYS SA

P. et F. Matthys-Cart,
pharmaciens

**Herboristerie - Homéopathie
Parfumerie**

Livraisons à domicile

2000 Neuchâtel - Rue de l'Hôpital 13
Téléphone 032 725 11 58 - Fax 032 725 70 56

cabanes du CAS durant l'année des cabanes : Perrenoud (pour y reconstituer la réserve de bois), La Menée, Les Illars, Tourtemagne, Vélan, Valsorey, Saleinaz.

Jeudiste rime avec alpiniste: en plus de nos multiples sorties de plaine et de moyenne montagne, nous avons aussi vaincu plusieurs sommets et franchi de nombreux cols (Forclettaz, les cols du tour du Grand St-Bernard par ex.).

Jeudiste rime avec mercrediste: en effet, la rencontre des Jeudistes romands aux Planchettes était organisée par nos amis de la Chaux-de-Fonds qui s'appellent... les mercredistes.

Jeudiste rime avec optimiste: sur les 53 jeudis de l'année, nous sommes sortis par tous les temps et parfois sous des pluies abondantes (une seule fois, nous avons rebroussé chemin assez rapidement). C'est vrai qu'il en faut plus pour stopper l'élan et l'optimisme d'un Jeudiste.

Jeudiste rime avec chef de piste: notre cirque à nous, ce sont les sentiers empruntés chaque jeudi. Et bien, que ferions-nous sans chef de piste?

Jeudiste rime avec artiste: en effet, quel est le club qui compte en son sein autant de cuisiniers créatifs (n'est-ce pas Henri, Claude, Roger), de musiciens de talent (n'est-ce pas Jean-Pierre, Nagolet, Kurt).

Jeudiste rime avec utopiste: quand il croit qu'on peut caser 60 Jeudistes dans la cabane de la Menée. Mais dans ces cas là, il faut faire rimer Jeudiste avec débrouillardiste.

Jeudiste rime encore avec équilibriste: il en a fallu pour atteindre la cabane de Saleinaz après une expédition pleine d'embûches.

Jeudiste rime aussi avec caviste: en effet, nous comptons dans nos rangs la crème des vigneron neuchâtelois.

Jeudiste rime même avec féministe: vous en connaissez beaucoup des clubs qui offrent chaque jeudi une journée de congé à leur épouse?

Jeudiste a même rimé avec cabaretiste quand il rend visite à Bouillon.

Par contre Jeudiste ne rime pas avec anarchiste: le départ se fait à la seconde près et le soir on n'aime pas se mettre de nuit!

Guy Quenot

Questions – réponses

Rubrique à l'intention de nos nouveaux membres

Quelles sont les tâches des différentes commissions?

« Les commissions ont pour tâche de secondar le comité. Elles constituent des organes internes de la section, sans le pouvoir de représenter celle-ci. Le comité établit le cahier des charges de chaque commission... » Voilà pour le cadre fixé par les statuts.

Notre section compte une dizaine de commissions – preuve de sa vitalité et de la diversité de ses activités. Elles sont énumérées dans le carnet annuel « Organisation et programme des courses ».

La comm. des courses, constituée de cheff(e)s de courses disposant pour la plupart d'une formation spécifique, prépare le programme principal des courses, soit celui des « actifs ». La même fonction est remplie par **les comm. ALFA, OJ, Féminine et**

Jeudistes pour les groupes respectifs qui bien sûr ont en plus des tâches spécifiques à chacun des groupes.

La comm. de formation organise des cours, veille à leur bon déroulement et assure le suivi de la formation et du perfectionnement des chefs de courses (qui est en train de devenir obligatoire).

La comm. des expéditions s'occupe de toutes les questions en rapport avec cette forme spéciale de l'alpinisme, qui jouit d'une position particulière dans notre section. A ne pas confondre avec la Fondation Kurz, dont le comité directeur est chargé de gérer le patrimoine de cette fondation indépendante de la section.

La comm. des cabanes est chargée de gérer le patrimoine immobilier de la section, d'une part nos deux cabanes dans les Alpes en collaboration avec les instances

centrales, d'autre part les cabanes du Jura et l'appartement d'Arolla en toute autonomie. Chacun de ces objets y est représenté par son (sa) préposé(e) qui en assume la responsabilité directe.

La comm. des médias est compétente pour le bulletin mensuel et le site Internet de la section, ainsi que pour les contacts avec les médias externes.

La comm. des récréations organise chaque année la journée des familles à la cabane Perrenoud, notre stand à la Fête des vendanges et le banquet à l'issue de l'assemblée générale.

Quelque peu en marge de la section on trouve encore **la colonne de secours** de la Vue-des-Alpes. C'est un groupe formé ensemble avec la section Sommartel, dont la vocation est de porter secours dans des endroits mal accessibles du Jura. Depuis une année, le sauvetage en montagne est organisé en une fondation commune entre la Rega et le CAS, le « Secours alpin suisse SAS ».

Et n'oublions pas que toutes ces commissions, indispensables pour le fonctionnement de la section, vivent par les membres qui veulent bien donner un peu de leur temps à leur club !

Le « Sentier du Club Alpin »

Qui se souvient encore (à part les Jeudistes qui l'ont parcouru médièrement) qu'il existe, aux abords immédiats de la Ville de Neuchâtel, un « Sentier du Club Alpin » ?

C'est un des nombreux itinéraires conduisant à Chaumont. Il permet de gagner notre chalet des Alises en deux heures de marche tranquille depuis la gare de Neuchâtel.

Pourquoi ce nom, faisant allusion aux Alpes plutôt qu'à une paisible balade jurassienne ? Certainement pas parce que c'est un accès au chalet des Alises, car celui-ci appartenait au Club Suisse des Femmes Alpinistes avant sa fusion avec le CAS (c'est toujours le groupe féminin qui assume la gérance du chalet).

Le fait que de nombreux clubistes se soient dévoués pour le balisage et l'entretien des sentiers de tourisme pédestre me paraît une explication plus plausible pour ce nom. Effectivement, jusqu'à l'étatisation de ce réseau en 1987, notre section comptait une « commission des sentiers », travaillant sous l'égide du Tourisme pédestre.

Depuis la Gare suivre la rue de Fontaine-André puis à gauche la rue Matile et prendre la bifurcation signalée « Jardin botanique ». Par un petit sentier monter à la Roche d'Ermitage, descendre derrière pour rejoindre le chemin de la Carrière. Depuis là, suivre fidèlement les balisages jaunes et bleus « Sentier du temps ». Après avoir contourné les fermes de Chaumont-de-Pury on rejoint le chemin du Château, et le premier chalet à droite est celui des Alises. Si l'on trouve le nom « Sentier du Club Alpin » seulement tout en haut, il figure néanmoins sur certains plans de Neuchâtel, mais il a disparu sur la dernière édition de la carte officielle 1:25000.

Mentionnons encore la montée aux Alises, également très agréable, par des sentiers balisés au départ de Valangin ou de Fenin en passant par Pré Louiset.

Ruedi Meier

Récits de courses « Section »

Grimpe à Vallorcine et à Barberine

22-24 juin 2007. 6 participants.

Org. Vincent Demarne, Philippe Habegger

Les prévisions météorologiques de ce week-end de juin annonçant pour le vendredi un temps de piètre qualité sur la région du Col

des Montets, c'est vers le Bas-Valais, son légendaire soleil et son pilier Eole que s'est dirigée la première triplette des participants à ce week-end « Longues voies ». Arrivés à Miéville, il nous est difficile de distinguer la Pissevache du reste du paysage tant il pleut fort. Mais ce déluge n'est pas pour nous démotiver. Au contraire, puisque d'eau il

s'agit, ... eau il y aura. Sans hésiter, nous prenons la direction de Saillon et de ses bains où nous attendons le retour du soleil et laissons le temps au vent de nous sécher les parois. L'après-midi, il faut foncer : tout d'abord, Eole où la magnifique « Elle m'a viré » est avalée de main de maître. Ensuite le cap est mis sur Dorénaz et son secteur des « Dalles du Vaudois » où nous nous frottons à quelques petites couennes (Destin, Fissure, etc.) qui chauffent le bout des pieds et égratignent le bout des doigts. Le soir venu nous rejoignons Vallorcine où nous attendent les trois autres participants à ce week-end.

Le lendemain : changement d'ambiance, le beau temps est de retour et nous invite à remonter, depuis le Buet, la vallée du « Bérard » pour rejoindre après une bonne heure de marche, et une dernière montée qui a fait couler un peu de sueur, le pied du secteur « L'été indien » (alt. départ 1860 m). Le rocher granitique dessine 7 magnifiques longueurs qui nous enthousiasment. Nous ne sommes d'ailleurs pas les seuls à être séduits : la pléthore de cordées crée quelques situations cocasses lors des croisements aux relais entre ceux qui essaient de monter et ceux qui tentent... de descendre. L'après-midi, notre objectif est « L'île aux Ramotzets » (1600 m). Pour atteindre cette dalle exposée nord-ouest, il faut un peu redescendre la vallée, changer de rive et se laisser happer par une végétation épaisse avant de découvrir la vire de départ. Il est déjà tard et les deux cordées que nous formons attaquent un beau mur vertical à des rythmes bien différents. L'intégralité de « l'île » ne sera pas parcourue ce soir là, mais le plaisir était au rendez-vous et, c'est certain, on reviendra. Le dimanche, on se déplace vers Barberine pour s'attaquer à la voie « Mille et une pattes » dans la paroi du « Passet » (alt. départ 1500 m). Un soleil de plomb baigne une grande partie des 12 longueurs dans lesquelles se succèdent ressauts, dalles lisses, traversées ou petits bombés. Au sommet, des nuages menaçants qui tout d'un coup envahissent le ciel nous rappellent qu'il faut redescendre. Une longue série de rappels, parfois dans du terrain un peu précaire, nous ramène au pied de la voie où nous sommes accueillis par des charmois et... un vrai

déluge ! Le week-end finit comme il avait commencé : sous les trombes d'eau qui néanmoins n'arrivent pas à chasser les petites lueurs de plaisir que nous avons tous dans les yeux.

Un grand merci à Vincent et à Philippe pour l'organisation.

Stéphane Karlen

Aiguille du Tour par la Table

23-24 juin 2007. 13 participants.

Org. Eric Maillard, Christine Favre.

Nous voilà treize au départ, certainement un bon présage, d'autant plus que la prévision météo est bonne, sous réserve d'un fort vent en altitude. Départ pour Champex, où le télésiège de la Brea nous épargne une première dénivelée. A travers des gazons superbement fleuris nous arrivons au pied de la moraine ; comme le vent est bien présent et le soleil capricieux, le pique-nique est vite avalé. Continuant d'un bon pas, nous saluons la cabane d'Orny, observant, sur le petit lac, un couple de canards col-vert « importé » par les gardiens facétieux.

Sans désespérer, nous voilà repartis pour la cabane du Trient où nous arrivons sous le soleil. Le ciel se dégage toujours plus. Cette cabane agrandie provoque l'admiration générale, notamment pour sa bière pression ainsi que ses nouvelles toilettes fonctionnant de manière impeccable et inodore grâce au « lombricompostage ». Vive le lombric d'altitude ! Dimanche avant l'aube, nous descendons le pierrier qui mène au glacier. Un dépôt est organisé avant que deux longues cordées se mettent en route. Le soleil se lève pour nous permettre de traverser le plateau du Trient. Au col supérieur du Tour nous mettons les crampons et descendons sur France. Nous pouvons dès lors, en petites cordées, attaquer la face sud de l'aiguille. Tout d'abord par un couloir de neige dure et glacée, fort raide, où règne une importante animation. Des cordées italiennes, très bruyantes, ont tissé un véritable réseau de cordes, occupant le terrain, décrochant de temps en temps des pierres et peinant à avancer.

Certains des nôtres nous comparent à la « société des gais mollets », vu la mise à contribution de ces organes ; nous dépassons subtilement ces loquaces grimpeurs, réussissant à sortir de l'entrelacs de leurs cordes. Quittant par la gauche le couloir gelé, nous prenons l'arête où nous progressons sur un beau granit. L'approche de la Table provoque quelques sueurs, malgré le vent très frisquet. L'arête est belle, aérienne, réservant certains passages assez délicats. Quant à la Table elle-même, son accès a sollicité de sérieux efforts et, par moments, une franche rigolade. Certains grimpeurs, un peu inexpérimentés, se sont fait hisser, tirer, pousser... et pour finir tout le monde a passé. L'escalade s'est poursuivie pour arriver à un premier sommet marqué d'une croix ; une dernière portion d'arête, toujours très aérée, nous a permis d'atteindre le sommet « officiel » de cette belle aiguille. Vu la nature de l'escalade, un certain temps s'est écoulé jusqu'à ce que toutes les cordées soient réunies. Dès lors, la préoccupation fut de descendre élégamment par la voie ordinaire puis de revenir à toute vapeur jusqu'au télésiège de la Broya qui fermait à 17 h. La traversée du glacier s'est passée sans encombre jusqu'à Orny, avec reprise du matériel déposé à Trient. Puis descente à grandes enjambées sur ce sentier qui nous a paru au moins trois fois plus long que le samedi. Le télésiège n'était pas encore fermé ! Course fort bien organisée et réussie. Merci à Christine et Eric.

Daniel Huguenin

Visite à la cabane de Bertol

30 juin-1^{er} juillet 2007. 18 participants.

Organisateur : Olivier Hautier

Nous sommes 18 au départ d'Arolla (5 hommes et 13 femmes), à l'arrivée à la cabane nous sommes toujours 18 malgré les 1300 m de dénivellation, le poids des sacs et les échelles de la cabane. Le poids des sacs eh oui, en suivant consciencieusement les conseils avisés d'Olivier, notre chef de course, nous pouvions sans crainte aborder des froids

sibériens, des chaleurs tropicales, la tempête, la soif, la famine, les crevasses, etc... Le groupe comportait deux représentants de Canal Alpha avec leur matériel de prise de vue. Ils préparaient un reportage pour faire connaître notre cabane. Nous nous réjouissons de le voir. Les conditions météo nous ont gâté, soleil, température douce et pour les 400 m de dénivellation du névé final une neige ni trop dure ni trop molle. Le dimanche matin, 12 courageux ont pris leur petit déjeuner à 4 h pour une excursion à Tête Blanche. A leur retour sous la cabane, toute la troupe a abordé la descente. Pour le névé, ce fut partiellement sur les pieds et partiellement en lugeant sur le fond des pantalons. Ce week-end fut une parfaite réussite, un grand merci à Olivier.

Jacqueline Moret

Pointes de Mouri, 3563 m Initiation alpine

30 juin-1^{er} juillet 2007. 15 participants.

Organisateur : Heinz Hügli

Samedi matin, nous sommes une quinzaine au rendez-vous et le soleil est également de la partie. Après la traditionnelle répartition dans les voitures, nous filons tout droit vers le Valais, jusqu'au lac de Moiry, au-dessus de Grimontz. Nous laissons les voitures au bout du lac pour rejoindre la cabane où nous profitons de la terrasse pour un pique-nique bien mérité et de la vue imprenable sur le glacier de Moiry et sur le sommet oriental des Pointes de Mouri, notre but du dimanche. Une fois les batteries rechargées, nous nous équipons et partons en direction du Pigne de la Lé, notre terrain de jeu pour l'après-midi. Enfilage des crampons, encordement sur glacier et sur arête rocheuse, pose de points d'assurage et surtout glissades dans la neige font partie du programme.

De retour à la cabane, c'est apéro sur la terrasse et souper dans la bonne humeur, jusqu'à ce que le chef annonce : petit déjeuner à 4h30 ! Aussitôt se fait sentir comme une vague de fatigue au sein de notre petit groupe et la suite des conver-

sations est ponctuée de « plus que x heures à dormir »...

Autour de la table du déjeuner, c'est pour la plupart petits yeux et grand sourire. Et le départ est donné. Nous progressons en enfilade à travers le glacier, puis sur l'arête et atteignons tous le sommet peu après 9 h. De là, la vue est magnifique, mais il n'y a pas beaucoup de place et certains préféreraient redescendre pique-niquer un peu plus bas. Le retour à la cabane, puis aux voitures se déroule dans la bonne humeur et toujours sous le soleil qui ne nous abandonnera qu'au moment du dernier verre sur une terrasse de Grimentz.

Un grand merci à Heinz pour l'organisation, ainsi qu'à nos premiers de cordée ! Et à bientôt pour de nouvelles aventures...

Stéphanie Bourquin

Blüemlisalp – Wyssi Frau

7 et 8 juillet 2007. 8 participants.

Org. Jean-Claude Lanz, Isabelle Rüedi

Départ de Neuchâtel, à huit dans le bus de Stéphanie après une grasse matinée appréciée de tous... à 10 h !

Arrivée près de Kandersteg, nous avons pris un télésiège en direction du Öschinensee, où nous nous sommes restaurés et avons pique-niqué. Puis nous avons entrepris la montée à la cabane Blüemlisalp.

Arrivée 3 1/2 heures plus tard dans cette cabane accueillante avec duvets.

Lever le dimanche matin à 3h30 et départ une heure plus tard. Il faisait un peu froid, env. 5°, et il y avait une petite brise mordante. Traversée du glacier avec une bonne couche de neige (plus de 60 cm), en trois cordées, une mixte, une H et une F. Puis, comme il y avait pas mal de monde et que le vent était toujours plus fort, les chefs ont décidé de renoncer à l'arête de la Blüemlisalp pour monter sur la gauche à la Wyssi Frau, sommet mieux abrité du vent.

Les trois cordées sont montées sans encombre jusqu'au sommet en s'assurant aux broches fixes, dans une face avec assez

peu de neige et encore pas mal de glace sur la roche, le tout avec crampons.

Retour à la cabane par le même chemin vers 11h45. Belle averse pendant que nous pique-niquions à l'intérieur et puis descente sous une pluie fine mais constante. Eclaircie avec un rayon de soleil pendant que nous avons pris un pot au haut des télésièges. Retour à Neuchâtel à 18 h.

Super course et super ambiance ! Merci Isabelle et Jean-Claude.

Nadine Babaintz

Diechterhorn (3389 m)

7-8 juillet 2007. 9 participants.

Org. Edouard Fasel, Dominique Gouzi.

Samedi 9h00 départ en direction de Berne. Après une rencontre percutante sur une aire d'autoroute, nous voilà bientôt arrivés à Meiringen pour un petit café et quelques pâtisseries. Il faut vite se mettre en route si on ne veut pas cuire sur cette terrasse.

Maintenant au complet, nous pouvons attaquer cette montée pavée de superbes blocs disposés en escaliers. Très vite, le lac nous accueille avec ses belles couleurs turquoises pour une pause pique-nique.

Arrivé à la cabane Gelmer (2412 m) nous avons le choix entre différents modèles de pantoufles... très tendances. La cabane est confortable; et grâce à une génératrice disposée dans la rivière, nous disposons d'eau chaude. Les toilettes ressemblent plus à celles d'un hôtel que d'une cabane de montagne et il y a même une douche pour ceux qui veulent, la classe...

Nous finissons l'après-midi avec un petit blanc et une bonne partie de cartes. Nous avons perdu contre les anciens qui, il faut le dire, discutent beaucoup... Mais nous avons pris notre revanche avec Aline.

Le lendemain, lever à 5h00 après une nuit piquante... à cause des couvertures. Départ à 5h50, rapidement nous progressons, guidés par des cairns, à travers une succession de petites dalles et des cailloux jusqu'au pied du glacier. Nous formons trois cordées de trois, chaussons

les crampons, et nous nous lançons à l'assaut du col Diechterlimi (3215 m) sous un ciel menaçant.

Arrivé au col vers 7h00, le soleil nous fait l'honneur et la joie de nous accompagner jusqu'à la fin de la course. Nous profitons d'un petit passage rocheux avant le sommet et nous atteignons notre but aux alentours de 9h30.

La descente est rapide. Il faut dire que nous profitons d'une petite langue de neige pour nous laisser glisser le plus bas possible. Nous sommes de retour à la cabane juste un peu avant midi.

Le temps de profiter d'une soupe et il faut vite se mettre en route pour éviter la pluie. Départ prévu pour 13h00 mais à 12h45

tout le monde est déjà en route... La pluie nous rattrape et donne des airs de Bretagne à notre lac de montagne. Nous rejoignons les voitures sans mal vers 14h50. Même avec l'humidité ambiante, une soif nous prend et nous nous retrouvons tous sur une terrasse de Meiringen pour savourer une dernière bière.

Magnifique week-end dans une superbe cabane et un très beau décor. Merci Edouard pour cette belle organisation.

Christophe Kohli

<p>CHAUSSURES SPORT</p> <p>BOTTIER-ORTHOPÉDISTE diplômé</p>	<p>Avec nous vos pieds sont entre de bonnes mains</p> <p>despland</p>	<p>Carte de fidélité</p> <p>www.despland.ch E-mail: francois.despland@net2000.ch Tél. 032 846 12 46 Fax 032 846 27 46 2022 BEVAIX</p> 
--	---	---

La section de Neuchâtel cherche

Gardien / gardienne de la cabane Bertol (3311 m)

Profil souhaité:

- connaissance et intérêt pour le milieu alpin
- sens de l'accueil et du service
- maîtrise de la cuisine communautaire
- connaissance du français, de l'allemand et de l'anglais
- être en possession d'une autorisation d'exploiter ou titre équivalent
- être capable de travailler de manière indépendante et avoir le sens de l'organisation
- faire face à l'entretien courant de la cabane.

Nous offrons:

- une cabane équipée et rénovée il y a six ans, située sur le parcours de la Haute route d'été et d'hiver
- 80 places, environ 3'000 nuitées par année
- 150 jours de gardiennage de mi-mars à mi-mai et de mi-juin à mi-septembre.

Entrée en fonction: hiver 2008

Contact: M. Dominique Gouzi au 079 621 28 07
E-mail dom.gouzi@net2000.ch

Nos cabanes ce mois

Cabane la Menée

Gérante: *Martine Jeanmonod, Chasseran 9, 2056 Dombresson, tél. 079 793 21 51.*
8-9 sept. *Laurent Jeanneret, tél. 032 853 43 02, complet*
22-23 sept. *Aymone Heger, tél. 079 228 55 62, complet*

Cabane Perrenoud

Gérant: *Jean-Paul Randin, Potat-Dessus 13, 2016 Cortaillod, tél. 032 842 16 50.*
1-2 septembre *Sietse Wouters, tél. 032 731 75 48, réservation 25 places*
8-9 septembre *Marianne Empaytaz, tél. 032 753 67 91*
15-16 sept. *Marie-Hélène Randin, tél. 032 842 16 50*
22-23 sept. *Pierre Seiler, tél. 032 841 62 39*
29-30 sept. *Claudine Maumary, tél. 032 753 42 88*

Chalet des Alises

Gérante: *Josette Durnat, Planches 4, 2016 Cortaillod, tél. 032 842 28 81.*

Appartement d'Arolla

Gérante: *Marie-Jo Diethelm, rue Champey 3, 2057 Villiers, tél. 032 853 43 74.*
15-20 sept. *Aymone Heger, tél. 079 228 55 62*

Rôtisserie LA CHARRUE



*Unique dans la région:
Viande sur le gril au feu de bois*

*Vivianne Mentha & Werner Bolliger
2063 Vilars
Tél. 032 852 08 52*



Pierre Grosjean



**Carrosserie
d'auvernier**



Michel Abplanalp

Route des Gravieres 19 – 2012 Auvernier
Tél. 032 731 45 66

Une équipe dynamique à votre service

Visitez notre site Internet: www.carrosserie-auvernier.ch

† Blaise Cart, 1914 – 2007

En ce vendredi 13 juillet, où l'on tente de résumer une vie bien remplie qui s'est achevée ici-bas le 11 juillet 2007, en face d'un magnifique panorama alpin avec, plus blanc que jamais, le Mont Blanc tout à droite, l'esprit vagabonde; au palmarès de Blaise il figure en bonne place deux fois, à skis, ce toit de l'Europe.

Mais revenons au début de cette existence, c'est la naissance au Locle le 24 août 1914, de parents enseignants, cadet de cinq enfants, que des garçons; son père y dirige les écoles. Nous sommes au début de la « grande guerre », comme l'on disait à l'époque. Malheureusement ce père devait décéder alors que Blaise n'avait que 16 ans, il en fut très affecté. Sa maman a repris sa profession d'institutrice afin de lui payer les études. Sorti premier de l'épreuve du baccalauréat, il poursuivit ses études à Berne en compagnie de suisses romands, tessinois et suisses allemands pour devenir pharmacien, il réussit brillamment ses examens. Les stages pratiques lui permirent de séjourner en Suisse allemande et romande et c'est à Montreux qu'il fit la connaissance de son épouse Georgette, qui se solda par une union de 62 ans. François et Michel naquirent dans ce nouveau foyer, puis à leur tour cinq petits-enfants firent leur apparition, comblant de bonheur parents et grands-parents.

L'existence de Blaise a été perturbée par un accident dramatique dont sa mère fut la victime, intoxiquée par une fuite de gaz à Montreux alors qu'ils emménageaient dans un nouvel appartement. Jusqu'à la fin il a été marqué par ce tragique événement. La vie s'est déroulée ensuite à Neuchâtel où il avait repris la Pharmacie Centrale, tenue maintenant par Françoise et où collabore sa petite-fille Romaine, elle-même devenue pharmacienne. La famille Cart a aussi largement profité de sa résidence secondaire à La Gréville, bien connue des Jeudistes fondeurs. Blaise adorait cet endroit où il passait des moments très heureux.

Il faudrait plusieurs livres pour décrire toutes les courses effectuées par notre ami, en résumé 35 sommets de 4000 m, des dizaines de 3000 m à pied ou à skis. 64 semaines à pied, à peaux de phoques ou sur les pistes, environ 800 sorties avec les « Jeudistes »! Et ces nombreuses sorties sans accident notable, à part deux entorses et une grande peur: dans l'Oberland bernois, emporté avec son ami Ruedi Zellweger par une avalanche sur 800 m, ils s'en sortirent miraculeusement pratiquement sans mal alors que d'autres groupes comptèrent des victimes. A l'âge de 83 ans nous avons fait à deux un aller et retour en une journée à la nouvelle cabane de Saleinaz qu'il tenait à découvrir. Alors que je lui proposais un arrêt à la Gare, pour manger un morceau et boire un coup, il répondit négativement préférant le repas préparé par les gardiens, sur la terrasse; avec 10 ans de moins, je l'ai rejoint de justesse dans la dernière pente!

Mais il était dit que Blaise ne profiterait pas de l'activité des petits marcheurs du jeudi. Et on me permettra de citer le message reçu d'un cher ami: *« Avec la disparition de Blaise, c'est un Jeudiste d'exception qui quitte la scène pour d'autres sentiers. Un Jeudiste exemplaire de résistance, puisqu'à plus de 85 ans il participait encore régulièrement à nos courses. Même les courses estivales difficiles dans les Alpes qui exigent une endurance affirmée. Dans nos semaines automnales de randonnée, il n'a cessé de nous étonner par son physique, jusqu'à l'incident de Château-Queyras où, hélas, il glissa, de façon anodine sur un rondin de sapin et se blessa le coude. C'était en 2001, lors de la semaine de Briançon. Gentillesse, générosité, humilité, discrétion, telles étaient les qualités de Blaise parmi d'autres encore. Nous garderons de cet ami Jeudiste le souvenir d'un vrai compagnon de marche. »* (André Chappuis)

Homme de culture, cruciverbiste acharné, adepte du scrabble, fameux joueur de bridge, cartes et en particulier le « coiffeur »



avec ses copains clubistes, il était très fair play. De plus il se dévoua au CAS ; entré en 1940 à la section de Montreux, transféré à la Neuchâteloise en 1945, il occupa brièvement les postes de secrétaire et de vice-président, rédigea le Bulletin et fit partie de la commission à plusieurs reprises, ainsi que de la commission des courses. Il organisa aussi de très nombreuses courses.

A son épouse (atteinte dans sa santé, mais toujours vaillante), à ses enfants et petits-enfants nous adressons nos pensées les meilleures.

Oscar Huguenin

Course du 7-8 juillet à la Wyssi Frau



Vue plongeante dans la montée à la Wyssi Frau. Lire le récit en page 175.

Photo Jean-Claude Lanz

Hügli Heinz
route des Nods 54
2035 Corcelles NE



**DOMAINE
E. DE MONTMOLLIN FILS**
2012 AUVERNIER

Grâce au CAS...
nos bouteilles atteignent les sommets!

Grand-Rue 3 - 2012 Auvernier
tél 032 737 10 00 - fax 032 737 10 01
e-mail: info@montmollinwine.ch



l'EssenCiel

Susanne Markl
Naturopathe
rue du Temple 10
2022 Bevaix
t 079 750 15 12



FONDÉ EN 1888

DOMAINE DES CÈDRES

Cortaillod A.O.C.

J.-CH. PORRET
VITICULTEUR - ENCAVEUR - CORTAILLOD

Tél. 032 842 10 52 / www.porretvins.ch



**VINS DE NEUCHÂTEL
OLIVIER LAVANCHY**

Rue de la Dîme 48 - 2000 NEUCHÂTEL
Tél. + Fax 032 753 68 89 vins.lavanchy@bluewin.ch

Cave ouverte: Vendredi 15h - 18h, Samedi 9 h - 16 h,
ou sur rendez-vous



Châtenay
Depuis 1796

les classiques, le Domaine Château Vaumarcus
les Mousseux Bouvier Frères

Caves Châtenay Bouvier SA • Route du Vignoble 27 • CH 2017 Boudry
www.chatenay.ch • info@chatenay.ch • Fax 032 842 54 71 • Tél. 032 842 23 33

Section Neuchâteloise

Bulletin no 10 - Octobre 2007

Club Alpin Suisse CAS





Le Mont Blanc et le Mont Maudit, vus depuis le Mont Blanc du Tacul.

Photo Heinz Hügli



Descente de l'Aiguille de Bionnassay vers le col de Miage.

Photo Heinz Hügli



L'Aiguille de Bionnassay vu depuis le Dôme du Goûter.

Photo Heinz Hügli



**OPTIQUE
MARTIN LUTHER**

**Opticien diplômé
Place Pury 7
2000 Neuchâtel**



BULLETIN DE LA SECTION NEUCHÂTELOISE DU CAS

Club Alpin Suisse, section Neuchâteloise, 2000 Neuchâtel. Site Internet: www.cas-neuchatel.ch

Président: Werner Frick, Trois-Rods 10, 2017 Boudry, tél. 032 842 35 36, werner.frick@gmail.com

Rédacteur: Ruedi Meier, Racherelles 18, 2012 Auvernier, tél. 032 731 70 31, e-mail: tradalp@bluewin.ch

Gestion des membres: Valérie Maitre, rue des Coteaux 42, 2016 Cortaillod, tél. 032 730 50 26, e-mail vmaitre@bluewin.ch

Changements d'adresses: Club Alpin Suisse, Case postale, 3000 Berne 23, e-mail mv@sac-cas.ch

Impression: Imprimerie H. Messeiller SA, Saint-Nicolas 11, 2006 Neuchâtel, tél. 032 725 12 96

Assemblée mensuelle

**du lundi 1^{er} octobre à 20 heures,
Faubourg de l'Hôpital 65, Neuchâtel**

Ordre du jour:

1. Salutations et ouverture de l'assemblée

2. **Première au Thalay-Sagar**
ou quand ascension rime avec frissons:
Film-conférence de Denis Burdet,
membre de cette expédition risquée et
éprouvante qui a vaincu ce sommet indien
culminant à 6'904 m, par l'arête NW.

3. Communications du comité

4. Réception des nouveaux membres

5. Courses passées et à venir

6. Divers

Délai ultime pour la remise au rédacteur
des communications à paraître dans le
prochain bulletin: **15 octobre 2007.**

Prochain comité: **13 oct. 2007 (budget)**

Prochaine assemblée: **24 novembre 2007**

Couverture: Le Thalay-Sagar, objectif de
cette expédition, dont le film a été doublement
primé au Festival International du Film
des Diablerets 2006.

Photo mise à disposition par Denis Burdet

Nos cabanes:

Menée / Saleinaz / Bertol / Perrenoud

Communication

**Assemblée générale
du 24 novembre:
propositions des membres**

Selon les statuts, Art. 6, les propositions
des membres sont à soumettre au comité
au plus tard 30 jours avant l'assemblée
générale, par écrit et dûment motivées.

Gestion des membres

Admissions:

GENOUD Steve, 1979, Sion, Individuel
LACHAT Yves, 1940, Neuchâtel, Individuel

CARATTI Prisca, 1963,
Les Hauts-Geneveys, Famille
CARATTI Olivier, 1963,
Les Hauts-Geneveys, Membre famille
CARATTI Dalila, 1991,
Les Hauts-Geneveys, Membre famille
CARATTI Laiyna, 1993,
Les Hauts-Geneveys, Membre famille
CARATTI Erwin, 1998,
Les Hauts-Geneveys, Membre famille

DUBACH Raphaël, 1970, Neuchâtel,
Famille
DUBACH Noëlle, 1971, Neuchâtel,
Membre famille
DUBACH Jonathan, 1998, Neuchâtel,
Membre famille
DUBACH Loan, 2005, Neuchâtel, Membre
famille

GRAF René, 1952, Cressier, Famille
GRAF Evelynne, 1958, Cressier,
Membre famille

PEGUIRON David, 1969, Cornaux, Famille
PEGUIRON Anouk, 1970, Cornaux,
Membre famille
PEGUIRON Ariane, 1997, Cornaux,
Membre famille
PEGUIRON Adrien, 2000, Cornaux,
Membre famille
PEGUIRON Nathan, 2002, Cornaux,
Membre famille

VELASQUEZ Maria Eugenia, 1976,
Neuchâtel, Membre famille

VON ALLMEN Julien, 1979, Corcelles,
Famille
SUNIER Cynthia, 1981, Corcelles,
Membre famille

PV de l'assemblée mensuelle

du lundi 3 septembre 2007

Salutations et ouverture de l'assemblée

Le président, Werner Frick, salue l'assemblée et adresse ses remerciements aux membres présents qui s'avèrent peu nombreux (moins de 50). Les membres suivants se sont excusés: Ph. Aubert, M. Liberek, H. Milz, E. et G. Uyttebroeck. De nombreux nouveaux membres qui auraient dû être

reçus ce soir ont pris la peine de s'excuser. En remplacement de Danielle Nobs, malade, la tâche de dresser le PV est confiée à Monique Bise.

Communications du comité

Il faut déplorer le décès de deux anciens clubistes, Blaise Cart et Louis Jeanmonod, ainsi que celui de la maman d'Etienne Uyttebroeck, membre du comité. Un instant de silence est respecté en hommage aux disparus.


L'appel aux bonnes volontés a porté ses fruits: deux dames, Patricia Bianchin Straubhaar et Katja Lehr, se sont proposées pour rejoindre la commission des récréations et Jean-Luc Blanchard s'est annoncé pour la commission des cabanes. Un grand merci à ces personnes dévouées.

Un apéritif à l'occasion du départ de l'équipe pour la mini expé au Nun a eu lieu le jeudi précédent dans les Caves du Prieuré de Cormondrèche. L'équipe, partie dimanche, est arrivée en Inde et le déroulement de l'expédition peut être suivi au jour le jour sur le site Internet.

Ayant eu connaissance de la ré-affectation du home des Rochettes en une Maison des associations de la Rochette (MAR), notre section – toujours à la recherche de locaux – a manifesté son intérêt. Après avoir étudié le projet, le comité a décidé de ne pas le poursuivre: le local proposé (50 m²) ne correspond pas vraiment à celui recherché (coût élevé, Fr. 10'000.– par an, trop petit pour les assemblées mensuelles) et il y aurait eu peu de synergie avec les autres associations, toutes à caractère social, qui seront hébergées dans ce bâtiment.

Pour l'expé de la Jeunesse au Maroc durant les vacances d'automne, le comité a décidé d'accorder une subvention de Fr. 4000.– à prélever sur le fonds des expéditions.

En plus du don de Fr. 10'000.– accordé à l'ASEN (Association de la salle d'escalade), le comité a décidé de devenir membre collectif de cette association, en renonçant toutefois à d'autres formes de participation. Au chapitre des cabanes, les travaux de préparation pour le remplacement des WC de Saleinaz ont commencé grâce à une équipe de clubistes dévoués emmenée par Kurt Meyer; l'installation est prévue



Menuiserie
J.-Bernard RYTZ
1789 Lugnorre

Tél. 026 673 19 72
Fax 026 673 24 78

pour le printemps 2008. A Bertol, les soucis continuent puisqu'il s'agit de trouver un nouveau gardien pour remplacer Jolanda Stettler, mais le comité semble optimiste quant à l'issue de la procédure d'engagement; en outre, suite à une inspection du service du feu, il s'est avéré que des travaux devront être entrepris pour sécuriser la cabane. A la cabane Perrenoud, un nouveau chauffage a été installé ainsi qu'une cuisinière à quatre feux à gaz.

Réception des nouveaux membres

Valérie Maitre a le plaisir d'accueillir trois nouveaux membres auxquels elle laisse le soin de se présenter.

Divers

Tout d'abord une information de Sébastien Grosjean pour annoncer une séance d'information destinée aux personnes intéressées à participer à la prochaine grande expédition himalayenne qui aura lieu en 2010. Cette séance se tiendra le lundi 10 septembre 2007, à 20 h., au Cercle de la voile à Neuchâtel, port du Nid-du-Crô.

Ensuite une invitation de Daniel Besancet à se rendre aux Petites Fauconnières où se tient, du 13 au 21 octobre, une exposition présentant notamment des sculptures faites d'aluminium récupéré qui font l'objet d'un concours à thème (cette année, le cirque), dont il a été plusieurs fois lauréat. Ruedi Meier présente pour sa part les excuses de l'imprimeur du bulletin qui a commis des erreurs d'infographie.

Enfin, François Jeanmonod rappelle le stand de la section à la Fête des vendanges qui, cette année, mettra en valeur des produits du terroir jurassien avec, notamment, la bière BFM à la pression.

Courses passées et à venir

Personne ne sollicitant la parole pour les courses à venir, Jean-Claude Lanz passe à la projection des photos des courses de l'été en laissant le soin aux Jeudistes, à la Jeunesse et à divers participants de la section de les commenter.

La prochaine assemblée aura lieu le lundi 1^{er} octobre 2007. Il y sera présenté un film-

conférence de Denis Burdet: Première au Thalay-Sagar.

Pour le PV, Monique Bise (en remplacement de Danielle Nobs)

Communication du président de la commission des courses

Comme chacun le sait, la partie récréative de l'assemblée de septembre est consacrée à la projection des photos des courses de l'été. Bien que nos assemblées ne réunissent plus beaucoup de membres (et c'est bien pour cela que nous les avons réduites), on aurait pu espérer que l'intérêt sera un peu plus grand pour cette projection. Or il faut bien le constater, même avec cette perspective, la fréquentation à cette assemblée a été désolante. Ce qui est plus triste encore, c'est que beaucoup de courses de cet été auraient mérité d'être présentées sous cette forme. Or les organisateurs n'ont pas jugé nécessaire de faire parvenir des photos pour cette projection et de plus, il n'y aurait eu aucun participant pour les commenter. J'ose espérer que cette année était une exception et que l'année prochaine nous aurons une présentation un peu plus étoffée.

Jean-Claude

Repas et soirée après l'assemblée générale 2007 (préavis)

**Samedi 24 novembre 2007,
salle de spectacle de St-Aubin
(près du Port)**

Assemblée: 16h30
Apéritif: 18h00
Repas: 19h00

**La commission des récréations
se réjouit de vous y accueillir nombreux !**

Propositions de courses pour 2008

Voici déjà la fin de l'été et nous devons penser au programme des courses 2008. La commission des courses a besoin de vos propositions. Ski de rando, ski de fond, surf, raquettes, cascade de glace, escalade, haute montagne, rando, rando alpine, VTT, spéléo, via ferrata, nature, journées, week-ends, semaines. L'éventail des activités est grand et toutes les suggestions sont bienvenues. Si tu désires effectuer une course l'année prochaine mais que tu ne penses pas pouvoir l'organiser, n'hésite pas à la proposer. La commission des courses étudiera ta proposition et cherchera, dans la mesure du possible, un organisateur.

Envoie jusqu'au 22 octobre 2007 tes propositions de courses que tu souhaites organiser, co-organiser ou entreprendre l'année prochaine, à Jean-Claude Lanz, Avenue des Alpes 88, 2000 Neuchâtel, e-mail: jean-claude.lanz@bluewin.ch, tél. 079 594 96 72, fax 032 731 17 88. Il est aussi possible de proposer des courses sur le site Internet de la section: www.cas-neuchatel.ch/proposition/proposition.aspx.

Nous avons besoin des informations suivantes pour chaque course :

- Nom de l'organisateur, adresse, n° de téléphone, e-mail.
- Indiquer si je suis l'organisateur par OUI ou NON.
- S'il y en a un, nom et prénom du co-organisateur.
- Date(s) proposée(s), autres dates possibles.
- Genre d'activité (cours, ski de fond, ski de rando, ski alpinisme, alpinisme, varappe, cascade de glace, VTT, via ferrata, spéléo, raquettes, rando pédestre, rando alpine).
- Course proposée (but, région, itinéraire, participation limitée ou pas).
- Participation (si limitée).
- Difficultés (pour tous ou selon programme des courses).

Désirs ou propositions de courses pour 2008

Nom, prénom :	
Adresse :	
Téléphone :	
e-mail :	
Je suis l'organisateur (OUI, NON) : Co-organisateur : (Nom, prénom)	
Date(s) proposée(s) : (autres dates possibles)	
Genre d'activité :	
Course proposée : (but, région, itinéraire)	
Participation :	
Difficultés : (selon programme des courses)	

Courses du mois

Colloque : les vendredis à 18 h au Café des Amis, Quai Robert Comtesse 4, près de la patinoire de Neuchâtel. En règle générale, le départ des courses a lieu à Neuchâtel, l'endroit est choisi selon la course.

Samedi 29 septembre: Chasseral en VTT, pour tous cyclistes.

Détails voir bulletin de septembre. Colloque le vendredi.

Organisateur: Heinz Hügli, tél. 032 731 93 67.

Samedi 6 au samedi 13 octobre: ALFA: Camping, varappe et balades en Ardèche.

Séance de préparation : 16 septembre à 20 h

à Valangin, café/restaurant des Pontins.
Org. Claudine et Pierre-André Laperrouza,
lapaix@bluewin.ch, Brigitte et Alain Collioud,
collioud@bluewin.ch

**Samedi 20 et dimanche 21 octobre:
Excursion à thème géologique pour tous
les curieux et curieuses de géologie.**

Balade de 2 jours avec nuit en refuge dans un coin où la géologie, donc le paysage, est spectaculaire et très diversifié. Lieu encore à définir. Inscription obligatoire avant le 5 octobre.

Organisateur: Jean-Bernard Python, tél. 079 732 90 73 ou 032 730 17 42.

Samedi 20 octobre: Cours de sauvetage improvisé pour tous ou comment s'en sortir en falaise.

Cours de sauvetage avec des moyens improvisés et parcours de test. Ce cours est destiné à chacun qui utilise une corde en falaise ou en montagne. L'objectif est d'apprendre et d'exercer les techniques utiles pour se tirer d'affaire en cas de problème, avec les seuls moyens disponibles dans la cordée. Auto sauvetage; aide au camarade pour descendre ou monter; mouflages; rallonge de corde; encordecements et freins improvisés; descente sur une corde tendue ou nouée. Un parcours d'épreuve permet à chacun de se tester. Inscription jusqu'au mercredi 17 octobre. Pas de colloque. Rendez-vous samedi matin. Le lieu et l'heure seront précisés ultérieurement. Prendre l'équipement de grimpe (baudrier, mousquetons, descendeur, prusiks, sangles, 1 cordelette 6 mm/6 m, corde si disponible) et un pique-nique pour midi. Fin du cours vers 17 h.

Organisateur: Heinz Hugli,
tél. 032 731 93 67.

**Samedi 20 et dimanche 21 octobre:
Balade en VTT.**

Cette sortie est maintenue malgré le fait que Tine ne peut pas l'organiser pour des raisons professionnelles. Je recherche donc une ou deux personnes pour reprendre l'organisation de cette sortie. Le parcours et l'horaire sont encore à définir.

Personne de contact: Jean-Claude Lanz, tél. 032 731 84 69 ou 079 594 96 72.

Du vendredi 26 octobre au vendredi 22 février: Cours Gymnastique pour tous pour préparation au ski.

Une heure de gymnastique hebdomadaire dans la bonne humeur afin de conserver la forme acquise pendant les courses d'été et de bien préparer la saison d'hiver. Du 26 octobre 2007 au 22 février 2008, soit 16 leçons, le vendredi soir de 19 à 20 heures à la Halle de gymnastique du CPLN, à la Maladière (entrée à côté du mur de grimpe). Prix: CHF. 50.00. Sous la direction d'Alain Bogdanski.

Inscriptions: Christine Favre, tél. 079 762 36 31 ou 032 731 84 62, mail: chfg@bluewin.ch

Samedi 27 octobre: Réunion de la commission des courses.

Comme chaque année la commission se réunira à la cabane de la Menée dès 9 h pour le café et les croissants. De 10 h à 12 h discussion générale sur les courses, suivie d'une fondue. L'après-midi sera consacré à l'élaboration du programme des courses. Fin aux environs de 16 h. Les participants recevront une convocation.

Organisateur: Commission des courses



entreprise de ferblanterie
installations sanitaires
étanchéité souple
paratonnerre

tertre 30
2000 neuchâtel
tél. 032 724 63 93
fax 032 721 15 83

Judi 1 novembre: Cours d'orientation avec carte et boussole (1/2); pour tous.

Théorie en soirée; initiation et perfectionnement aux techniques d'orientation de base. Rendez-vous à 20 h à l'hôtel de la Couronne à Cressier. Suite le samedi 3 novembre par une journée d'application.

Apprentissage et exercices des techniques d'orientation de base que sont l'observation du terrain, la lecture de la carte, l'usage de la boussole et de l'altimètre. Comment progresser en terrain inconnu, de nuit ou dans le brouillard. En outre, comment utiliser la radio pour appeler les secours. Ce cours s'adresse à tous et il n'est pas obligatoire de participer aux deux journées.

Organisateur: Jean-Claude Lanz, tél. 032 731 84 69.

Samedi 3 novembre: Cours d'orientation carte et boussole (2/2); pour tous.

Cours d'orientation avec carte et boussole. Initiation et perfectionnement aux techniques d'orientation de base. Journée d'application; rendez-vous à 9h00 au parking du Nid-du-Crô pour nous rendre dans un lieu encore à définir. De nombreux exercices dans le terrain suivis d'une course d'orientation. Ce cours s'adresse à tous et il n'est pas obligatoire de participer aux deux rencontres. Organisateur: Jean-Claude Lanz, tél. 032 731 84 69.

Mercredi 7 novembre: Cours météo, 1^{er} soir (1/2); pour tous.

Théorie en deux soirées. D'avantage d'informations dans le prochain bulletin.

Organisateur: Jean-Bernard Python, tél. 079 732 90 73.

Courses du mois d'août

30 juillet-5 août: Traversée des Grandes Jorasses et Mont Blanc (les Grandes Jorasses ont été remplacés par le **Char-donnet** à cause de la neige fraîche), 4 part. Org. Heinz Hügli. Lire le récit.

4-5 août: Région du Muveran, 8 part. Lire le récit. Org. Nadia Hügli, Mary-Jeanne Robert.

4-5 août: Eiger, remplacé par **Gross Diamantstock** à cause de la neige, 8 part. Org. Pascal Barberon, Thierry Rindlisbacher.

6-10 août: Tour du Fletschhorn, 8 (7) participants bien courageux! Lire le récit. Org. Rose-Marie Tanner, Alain Bogdanski.

11-12 août: Lauterbrunner Breithorn, remplacé par **Aig. Rouges de Triolet** à cause de la neige, 8 part. Lire le récit. Org. Josep Solà i Caròs, Eric Maillard.

11-12 août: Dent Blanche, annulée, trop de neige fraîche! Org. Martin Liberek.

18-19 août: Mönch, 9 participants. Org. Heinz Hügli, Doris Geiser.

18-19 août: Escalade dans la région d'Annecy, annulée pour manque de part. Org. Olivier Nys, Pierre Marchal.

17-19 août: ALFA, cab. Tourtemagne. 9 participants. Org. Martine Felber, Patrick Robinson.

18-19 août: Aiguille de la Tsa, 9 part. Org. Jean-Michel Gaudron, Pascal Bonvin.

24-25 août: Petite Aiguille Verte, 11 part. Org. Eric Maillard, Fabio Ruaro.

25-26 août: Dent d'Hérens, 9 participants. Org. Jean-Claude Lanz.

COMTESSE STORES



STORES EXTÉRIEURS ET
INTÉRIEURS
RÉPARATION TOUTES MARQUES
CORCELLES/NE TÉL. 032 731 84 77
NATEL 079 440 54 64

25-26 août: Traversée Adelboden – Kandersteg, annulée pour cause de deuil.
Org. Etienne Uyttebroeck.



OJ1
27 octobre: Trek dans les Préalpes (région du Vanil Noir). Prix. 15.-. Organisateurs: Bernard Fabbri, tél. 032 753 52 84 et Pierre Marchal, tél. 032 730 40 91.

3 novembre: Sortie VTT dans le Jura neuchâtelois. Organisateur: Ali, tél. 078 673 41 14.

OJ2
8-22 octobre: Voyage, escalade et découverte au Maroc. Voir ci-dessous.

28 octobre: Escalade sur séracs. Sortie traditionnelle pour se remettre dans la glace après une petite approche sympathique. Prix: 20.-. Organisateurs: Séb, tél. 032 730 60 26 et Vincent, tél. 032 730 43 61 ou 079 657 69 49.

3 novembre: Sortie VTT dans le Jura neuchâtelois. Voir sous OJ 1.

Courses passées

16-17 juin: Grimpe en Haute-Savoie
Les examens s'approchant dangereusement pour certains et le temps étant annoncé maussade, il n'y avait donc pas foule pour ce splendide week-end prévu tout d'abord à Grindelwald, puis réorienté au Gramusset. Nous partîmes donc fort tôt, entassés dans la voiture haute technologie du chef de course. Par chance point trop de nuages à l'horizon. La radio annonçait d'ailleurs enfin de bonnes nouvelles: « demain il fera beau..., sauf à Chamonix » Après un bref arrêt pour embarquer un 5^e Beufiot, nous arrivâmes enfin au pays du reblochon. Nous prîmes au passage une indigène à l'air bien sympathique et par la même occasion une 2^e voiture car cela devenait de plus en plus serré! Après avoir fait le plein de « Chouquettes » et autre gastronomie locale, nous fûmes enfin prêts à attaquer la longue et dure montée à la cabane. Notre élan fut toutefois freiné par un malheureux incident: en effet une bouteille posée négligemment s'était furtivement répandue sur les sacs, ruinant du coup le futur apéro. Mais bon on n'arrête pas ainsi le groupe performance et comme dit le dicton local, un con qui marche va toujours plus loin qu'un intellectuel assis (...). Bref nous atteignîmes enfin la fameuse cabane et ses gardiens ma fois très hospitalier. Puis, après un repas court mais bref, nous continuâmes en direction des splendides parois qui nous narguaient depuis un petit moment. Nullement impressionnés nous entamâmes la montée, repoussant au possible le dur moment de chausser les P.A. Après quelques passages pas toujours évidents vint le moment de descendre en rappel le long de cette même paroi rendue dangereuse par les chutes de pierres et de reversos notamment. Puis retour à la cabane, repas savoyard et dodo bien mérité.

ROBERT OEGELI SA

EAUX MINÉRALES · VINS · BIÈRES · SPIRITUEUX
AVENUE FORNACHON 32 2034 PESEUX
TÉLÉPHONE 032 737 10 20 FAX 032 737 10 21



...pour la soif!

Levés au petit matin comme de vrai montagnards, nous constatâmes que comme diraient certains « y fait plus froid k' dans ton frigo ! ». Et si le thermomètre indiquait une dizaine de degrés, c'était à n'en pas douter en Kelvin. Vite réchauffés, nous traversâmes les nombreux névés pour arriver au pied de l'arrête et de la fameuse « voie du trou ». Après un départ quelque peu hasardeux nous nous retrouvâmes tous sur la même voie. Suivit une belle montée, qui fut l'occasion pour certains de s'apercevoir qu'il est moins facile de grimper avec sac et piolet sur le dos. Profitant de la superbe vue panoramique, notamment sur le massif du Mont Blanc non loin de là, nous mîmes plus de temps que prévu mais options finalement pour aller jusqu'au sommet ou nous arrivions finalement heureux d'être content, bien que certains à force de garder leurs P.A. avaient perdu quelques pointures... A peine le temps de reprendre son souffle et hop c'est reparti pour la descente car tout le monde n'a pas congé non mais ! S'en suit un long chemin un tantinet caillouteux puis re les névés, ou comment faire du ski sans ski...

La pluie menaçant depuis un moment, descente rapide en base-jump depuis la cabane et enfin arrivée à l'alpage. Le temps de tout caser dans les voitures, nous y compris, et paf c'était l'averse. Nous quittâmes à regret ces paysages bucoliques et ainsi se terminait ce week-end bien festif et trépidant.

Le Bavarois

Résumé camp d'été 2007 de l'OJ 1

Au début, nous étions sensés aller à la cabane Albert Heim, dans le massif du Gothard. Mais vu que le temps était mauvais nous sommes allés dans le Piémont près d'Ivrea, plus précisément à Traversella au « Rifugio B. Piazza ».

La cabane était très bien parce qu'avec environ 5 min de marche, nous étions sur un gigantesque site de grimpe avec environ 700 voies. Nous avons grimpé toute la semaine et fait des rappels, des tyroliennes et des pendules.

Il a fait très chaud et beau pendant toute la semaine, tandis qu'en Suisse il pleuvait. Nous avons vraiment eu de la chance. Le camp était super mais malheureusement nous n'étions pas nombreux, trois personnes plus le guide : Charlotte, Valentin, Antoine et notre guide Benno.

@antoine

Divers

8-22 octobre: Grimpe et découverte au Maroc.

Les participants à cette course OJ un peu exceptionnelle sont maintenant fins prêts ; il ne leur reste plus qu'à boucler leurs valises ! Après avoir passé une partie de l'été à travailler pour financer ce voyage, après avoir passé pas mal de temps sur les falaises pour parfaire l'entraînement en grimpe, après avoir appris à poser des friends, après avoir participé à de nombreuses courses OJ, chaque participant est maintenant impatient de découvrir le Maroc. Avion, marche, grandes voies, découvertes, marchandages, moulinettes, souk, couscous... Le programme est vaste et varié. Récits et images au retour pour faire partager à tous les émotions de ce voyage. Un grand merci à la section qui a décidé, par son comité, de soutenir financièrement ce projet. Cela va aider à proposer une expérience unique aux participants pour un prix raisonnable. Prochaines nouvelles du Maroc juste avant l'hiver...

Ali



**Pharmacie
Centrale**
MATTHYS SA

P. et F. Matthys-Cart,
pharmaciens

**Herboristerie - Homéopathie
Parfumerie**

Livraisons à domicile

2000 Neuchâtel - Rue de l'Hôpital 13
Téléphone 032 725 11 58 - Fax 032 725 70 56

Bon séjour marocain à tous les participants à ces deux semaines de voyage et d'escalade !

Aurélie

Groupe féminin

Pas de colloque, renseignements et inscriptions auprès de l'organisatrice.

Activités à venir

Ma 2 octobre: Golitschenpass – Kandersteg, avec Josette Durgnat, tél. 032 842 28 81.

Sa 6 octobre: Repas au Chalet. Contrairement à ce qui était prévu, les lasagnes proposées par Eliane ne seront servies que lors du repas de novembre. Pour ce mois, s'inscrire auprès d'Eliane (tél. 032 853 32 77) ou de Josette (tél. 032 842 28 81).

Je 11 octobre Coquelets aux Grand'Coeries, inscription auprès de Vèrène (tél. 032 725 32 50) jusqu'au lundi 8 au plus tard.

Ma 16 octobre: Ferme Robert, La Roche aux Noms (avec Claudine Maumary ?) Le nom de l'organisatrice n'étant pas sûr, appeler Eliane (tél. 032 853 32 77).

Ve 26 octobre: Le Grand Méléze de Balaux, (Tracouet – Prarion – Haute-Nendaz), 3 heures, ↘ 750 m, T1, av. Eliane Meystre, tél. 032 853 32 77.

Ma 30 octobre: Lamboing – Mont Sujet avec Jacqueline Moret, tél. 032 842 21 79.

Sa 3 novembre: Repas au Chalet avec Eliane Meystre, tel. 032 853 32 77.

Ma 6 novembre: Chiètres – Niederriedsee, 3.40 heures, dénivelé environ 140 m, T1, avec Ida Gummy, tél. 032 731 11 77.

Grand merci aux organisatrices de courses, sans qui notre groupe ne vivrait plus ! Comme certaines courses sont program-

mées longtemps à l'avance, nous ne disposons pas toujours de toutes les informations souhaitables : durée, dénivelé, niveau de difficulté, co-organisatrice. Les organisatrices sont donc instamment priées de reprendre spontanément contact avec moi dès qu'elles peuvent apporter des précisions sur leurs courses. Merci d'avance !

EM

Stamm des dames

Notre rencontre informelle du vendredi 11 h au restaurant de Coop City a du succès. Bienvenue à toutes !

Stockhorn – Gantrisch 19 juillet 2007

Quel plaisir de boire un petit café au sommet du Stockhorn et de contempler un panorama à vous couper le souffle !

La descente est raide et il y a encore plus d'escaliers du côté nord de ce grand rocher. Puis nous voilà sur un sentier très agréable : collines, jolies fermes entourées de fleurs, petites forêts. La vue est toujours magnifique, mais le temps se gâte et enfin nous arrivons au Leiterenpass entre le Gantrisch et le Nünenen. Le brouillard est monté depuis l'autre côté du col et s'arrête là ! Mais alors, c'est la descente dans un brouillard voyageur et nous ne manquons pas de voir beaucoup de rhododendrons. L'orage éclate et c'est finalement 20 minutes sous la pluie jusqu'à l'arrêt du bus à Wasserscheide.

JD

Le coin des Jeudistes (H)

Pour chaque course en cas d'incertitude appelez l'organisateur la veille de la course dès 17 heures, sinon la course a lieu comme annoncée. Si le programme ne prévoit pas la possibilité d'une course réduite se renseigner auprès de l'organisateur.

DEFI



montagne

Voire spécialiste
pour l'équipement:
de la balade à la randonnée
de l'escalade à l'expé.

Grand'Rue 4 2034 Peseux
Tél. 032 / 731 14 39

4 octobre: Creux de la Pey.

08h00 Stand de tir St-Aubin. En voiture aux Rochat, café. A pied à Mont Aubert – point de vue Sur la Roche (↗ 200 m), retour vers Creux de la Pey. Apéritif et repas servi. Retour aux voitures. Env. 4 heures de marche.

Org.: Michel Wyrsh, tél. 032 757 17 81, Jean-Daniel Clottu, tél. 032 753 71 08.

11 octobre: Journée du bois Cabane de la Menée.

08h00 Parking des Golières, regroupement. Café, croissants servis à La Menée ainsi que le repas préparé par Henri Perriraz. Organisateurs: Guy Quenot, tél. 032 842 12 88 et Martine Jeanmonod (gardienne).

18 octobre: Dent de Vaulion.

08h00 Robinson Colombier. En voitures à Vaulion, café. A pied par le « Sentier nature », la Breguette, Petra Felix au restaurant de la Dent de Vaulion. Repas. Retour par la Mâche. Env. 4.30 heures de marche et ↗ / ↘ 500 m. Parcours réduit possible.

Org.: Guy Quenot, tél. 032 842 12 88.

25 octobre: Les Bayards – Dîner d'automne.

07h40 Gare Neuchâtel. Arrivée à Fleurier à 08h19. Départ du bus à 08h21, arrivée aux Verrières à 08h33. Café. A pied aux Bayards par Chez-la-Bolle, traversée de la forêt des Cornées (P. 1134, 1089 et 1056). Repas d'automne préparé par Claude Monin aux Echanges scolaires. Retour à Fleurier par le Haut-de-la-Tour – Saint-Sulpice. Train à 15h37. Arrivée à Neuchâtel à 16h15. 4 heures de marche. Dénivelé 300 m.

Organisateurs: Claude Monin pour le repas, tél. 032 937 19 50, André Chapuis pour la course, tél. 032 753 29 43.

1^{er} novembre: Tour de Sauvabelin.

7h15 gare de Neuchâtel. Train à 7h34 pour Lausanne. Chacun prend son billet aller /retour. Visite de la tour, marche jusqu'au Chalet à Gobet, dîner, retour par le même chemin. Durée 4 heures, dénivelé faible.

Organisateur: Xavier Prince, tél. 079 434 71 70 ou 032 753 48 75.

8 novembre: Tourbières de la Sagne.

Rendez-vous 8h00 Rochefort. Café aux Petits Ponts. Dîner Grand Sommartel. Durée 4 heures, dénivelé ↗ / ↘ 400 m. Org. Jacques Bonnet, tél. 032 731 71 33.

Courses passées

2 août: Bessonnière, 52 participants

9 août: Région de Chasseral, 31 part.

16 août: Brenets, Maison Monsieur, 26 part.

23 août: Pouetta Raisse, 30 participants

30 août: Grand Coeurie, 23 participants

Courses des aînés

(ont participé aux courses ci-dessus sauf)

9 août: Bugnenets-Les Plânes, 13 part.

16 août: La Gelinotte, 13 participants

23 août: Soliat-Gde Fauconnière, 12 part.

30 août: La Porette-Les Rochat, 15 part.

Questions – réponses

Rubrique à l'intention de nos nouveaux membres

Comment tirer profit de la « saison morte » pour se former à l'alpinisme ?

Si le programme des courses est maigre pour les trois derniers mois de l'année, l'offre en cours est plutôt riche. Voici un bref aperçu des possibilités, à vous de choisir ! Pour les détails des cours, voir la rubrique « Courses du mois » dans ce bulletin, respectivement dans celui de novembre.

Samedi 10 octobre: cours de sauvetage improvisé. Formation de base et perfectionnement aux techniques de sauvetage en falaise à l'aide des seuls moyens disponibles dans la cordée, recommandé à tous ceux qui ont suivi au moins un cours de varappe ou de glace.

20-21 octobre: Excursion à thème géologique. Deux jours avec un géologue dans des paysages spectaculaires et diversifiés propices à la découverte.

Vendredi 26 octobre: début du cours de gymnastique. Préparation au ski et entraînement physique général.

Judi 1 et samedi 3 novembre: Cours carte et boussole. Initiation et formation de base aux techniques d'orientation basées sur la lecture de la carte et l'usage de la boussole. Une soirée de théorie et une journée d'application dans le terrain.

Mercredis 7 et 14 novembre: Cours météo. Cours de base de météorologie et application pour l'alpiniste.

Vendredis 16 et 23 novembre: Cours de secourisme en montagne. Apprentissage des gestes qui sauvent en cas d'accident et prévention des risques en haute altitude.

Mercredi 21 novembre: Cours « Conduire une course ». Formation pour chefs de course et candidats sur la manière de planifier, mener et conclure une course avec succès. Pratique dans la conduite de courses requise.

Samedi 24 novembre: Cours GPS en montagne. Formation de base dans l'orientation en montagne au moyen du GPS. Une journée de théorie et de pratique dans le Jura, destinée aux participants d'un cours de carte et boussole.

Comment les assemblées sont-elles reparties sur l'année ?

Il y a deux assemblées générales par année, en mai et en novembre. Cette dernière, ayant lieu l'après-midi, est suivie par le banquet annuel. En plus, on compte actuellement cinq assemblées ordinaires, agrémentées par des conférences et/ou projections: en janvier, mars, juin, septembre et octobre. L'assemblée d'août est remplacée par une rencontre amicale à la cabane Perrenoud.

Nous invitons les nouveaux membres – et ceux qui se sentent concernés – à nous soumettre leurs questions (voir l'adresse dans le générique de ce bulletin)!

Ruedi Meier

ALFA:

Grimpe aux rochers de Barme

23-24 juin 2007. 11 participants.

Organisateurs: famille Pantillon.

Nous sommes partis, 3 familles pour le week-end au Valais. Nous avons roulé longtemps jusqu'à St-Tryphon, site magnifique situé dans une ancienne carrière. C'était très joli, le sol était en pierre lisse. Là, nous avons grimpé et laissé grimper nos parents. Vers la fin de l'après-midi, nous avons voulu voir les ruines du château de St-Tryphon mais malheureusement nous n'avons pas pu les atteindre. C'était trop difficile d'accès et faire le tour prenait trop de temps. Ensuite, nous sommes allés chez le paysan pour nous installer dans l'alpage. Le chalet était en bois et tout petit.

Didier a préparé un bon risotto dehors et nous avons mangé dans le chalet en écoutant le paysan nous raconter des histoires locales.

Le paysan nous avait avisé qu'on pourrait entendre du bruit pendant la nuit mais qu'il ne fallait pas s'inquiéter car un blaireau rôde toutes les nuits dans les parages.

J'étais tellement fatigué que je suis allé me coucher le premier dans ce galet aménagé. C'est dire que j'étais vraiment fatigué car me faire dormir seul dans un endroit plein de fantômes, de bêtes errantes ce n'est pas mon habitude. Je me suis endormi très vite.

Le lendemain matin, ce pauvre blaireau était tombé dans la fosse à purin. Nous avons essayé de le sortir de là avec des bâtons puis des planches mais malheureusement nous avons échoué. Veronika et Didier ont finalement réussi à le sortir avec du courage, de la volonté, une caisse en plastique et un bâton. Le blaireau est reparti ventre à terre en direction de la rivière (pour se laver?). Il puait très fort. Veronika et Didier aussi... mais ils furent les héros du petit-déjeuner. Nous sommes partis pour aller à Barme pour grimper, où une autre famille nous a rejoint. C'était bien et nous, les enfants, avons joué à police et voleur dans une mini jungle au milieu des orties et des rochers.

Après, nous sommes rentrés chez nous. Merci à Veronika et Didier pour l'organisation et le sauvetage du blaireau.

Arthur Penot et son papa

Randonnée glaciaire dans la région du Monte Rosa ou Balade gourmande au pays des 4000

16 au 21 juillet 2007. 15 participants.

Organisateur: Jean-Claude Lanz

C'est une petite troupe affamée de quinze clubistes qui se met en route ce lundi 16 juillet au Petit Cervin. Il faut dire que le Chef, Jean-Claude, nous a concocté un menu que seul un bon coup de fourchette – qui, dans notre histoire, sera avantageusement remplacée par un piolet – pourra venir à bout. Le Breithorn nous tend les bras mais; jugé trop court, Jean-Claude a décidé de nous servir le *Pollux* (4092 m). Ce sera notre mise en bouche du premier jour, gravi par l'arête SW par la cordée d'Andreas et la face W (en neige) par les trois autres cordées. Tout le monde redescendra à reculons par la face W. Nous passons la nuit au refuge des guides d'Ayas (3394 m).

Le lendemain, en guise de hors-d'œuvre, Jean-Claude nous emmène au *Castor* (4228 m). La montée se passe dans la fraîcheur et l'ombre. Arrivés sur l'arête, nous sommes éblouis par le soleil, bousculés par le vent et, surtout, complètement ébahis par le décor qui s'offre à nous: une immense pièce montée où chaque « bosse » dépasse pratiquement les 4000 m. Ce sera notre menu des prochains jours. Nous redescendons à la cabane Quintino Sella (3585 m) pour la nuit. Mercredi, le Chef nous propose un menu du jour qui passe par le Colle di Naso et le *Naso del Lyskamm* (4272 m). Nous rejoignons ensuite la trace qui monte au Lysjoch pour atteindre ensuite la *Signalkuppe* (4554 m) où est perchée la cabane Margherita. C'est là que nous passerons une nuit qui paraîtra bien longue à certains.

Au petit matin, nous assistons au lever du soleil sur une mer de brouillard et, dans le froid et le vent, nous nous mettons en route pour engloûtir le menu du jour: à 6h50, la *Zumsteinspitze* (4563 m), point culminant de la semaine, puis la *Parrotspitze* (4432 m), la *Ludwigshöhe* (4341 m), le *Corno Nero* (4321 m) et, pour finir, la *Pyramide Vincent* (4215 m) à 10h30. Ces cinq 4000 auront été avalés en 3h40. Il faut dire que tout se passe « en descente » puisque ce jour-là nous n'aurons eu à remonter que 500 m de dénivellée. A midi, nous sommes au refuge Gnifetti (3647 m), grande cabane équipée de super lavabos et douches, mais où les robinets ne laissent échapper aucune goutte d'eau ! L'après-midi se passe en dortoir, pour digérer et faire de la place au dessert du lendemain.

Vendredi matin nous nous mettons en route à 6 h pour gagner le col du Lysjoch. C'est là que le Chef nous informe que nous devons renoncer au dessert: la météo est au brouillard et le Lyskamm complètement bouché. Mais, nous dit-il, la traversée du Lyskamm sera au programme de l'année prochaine. Voilà donc une bonne nouvelle et une occasion de se réjouir. Nous attaquons donc la descente du Grenzgletscher, recouvert d'une bonne épaisseur de neige, en prenant soin d'éviter les crevasses qui rappellent de mauvais souvenirs à certains et arrivons à la cabane Monte-Rosa (2795 m) en début d'après-midi, assez tôt pour goûter à l'excellente cuisine des gardiens.

Le samedi, après un passage par le Grenzgletscher et une traversée du Gornergletscher, nous empruntons le sentier qui monte à Rotenboden. Le ciel, complètement dégagé, nous offre l'occasion d'admirer

encore, entre autres prestigieux sommets, l'imposant massif du Mt Rose et nous redécouvrons, avec grand plaisir, un peu de végétation fleurie et odorante. A Rotenboden, nous prenons le train du Gornergrat pour descendre à Zermatt. Notre balade gourmande se termine à la Walliserkanne où chacun se rue sur le menu steak-frites. Mille mercis à Jean-Claude de nous avoir préparé un si copieux menu: une petite semaine en haute altitude, dans des décors de rêve et, en prime, neuf sommets de plus de 4000 m. Que du bonheur !

Monique Bise

Grandes Jorasses – Mont Blanc

30 juillet – 5 août 2007. 4 participants.
Org. Heinz Hügli, Erich Tanner.

Deux organisateurs, Heinz et Erich, deux participants André + André (Doc).

Départ lundi matin pour Chamonix. A notre arrivée nous voyons de suite que les sommets sont enneigés, et le doute est permis quant à la traversée des Grandes Jorasses. En plus, la météo nous annonce déjà l'arrivée d'une dépression pour jeudi.



COMINA
peinture

2024 Saint-Aubin
Tél. 032 836 30 30
www.comina.ch



VINS DE NEUCHÂTEL
OLIVIER LAVANCHY

Rue de la Dîme 48 - 2000 NEUCHÂTEL
Tél.+ Fax 032 753 68 89 vins.lavanchy@bluewin.ch

Cave ouverte: Vendredi 15h - 18h, Samedi 9 h - 16 h,
ou sur rendez-vous

Après quelques achats et un petit repas sur une des terrasses de la place, nous partons pour l'Aiguille du Midi, puis le refuge des Cosmiques.

Mardi, pour l'acclimatation, nous gravissons le Mont Blanc du Tacul, puis retournons au refuge pour une longue sieste: nous sommes en vacances!

Mercredi 1^{er} août, la journée s'annonce plus longue. En effet! Départ très matinal pour la grande traversée du Mont Blanc. Au programme: Tacul, Maudit, Mont Blanc atteint à 6h45 du matin, avec la lune, puis, Dôme du Goûter, Piton des Italiens, Aiguille de Bionnassay, et pour passer la nuit, refuge Durier au Col de Miage. Superbe journée, excellente condition surtout pour l'arête de Bionnassay qui est toujours très impressionnante. Même si un certain s'asseye et « rutsché » sur les fesses dans les passages délicats!

Jeudi, descente en plaine sous l'orage, direction refuge Plan Glacier et Chalets de Miage. Superbe coin de belle nature où il fait bon s'arrêter un moment pour manger, boire une bonne bière, et goûter à la tranquillité de ce petit hameau.

Vendredi, montée au refuge Albert 1^{er}.

Samedi, le Chardonnet par l'arête Forbes, belle course mixte. Un panorama grandiose: une vue magnifique sur l'Aig. Verte et son couloir Couturier.

Finalement, une semaine superbe malgré au départ une météo pas très stable. Un grand merci aux organisateurs, et à d'autres de cette trempe!

André G.

Randonnée région du Muveran

4 et 5 août 2007. 8 participants.

Org. Nadia Hügli, Mary-Jeanne Robert.

C'est l'humeur joyeuse que nous avons retrouvé Nadia et Mary-Jeanne, le samedi matin 4 août 2007, devant le restaurant du Lacustre. Le soleil brillait, le week-end s'annonçait sous les meilleurs auspices.

Départ pour Les Plans-sur-Bex où nous avons laissé nos véhicules pour commencer notre escapade de deux jours. Après 30 min de marche d'échauffement, nous nous

sommes arrêtés au Pont de Nant pour prendre un café, déjà bien mérité; nous en avons profité pour revoir l'itinéraire qui nous attendait durant le week-end.

Après avoir terminé de déguster le biscuit qui accompagnait notre boisson matinale, nous nous sommes remis en route pour l'alpage de La Vare. Nous avons traversé le charmant et paisible alpage du Richard avant d'arriver sur les lieux de notre pause pique-nique.

Arrivés à l'alpage de La Vare, un énorme sanglier à la broche nous narguait et titillait les sens. Nous avons été surpris par les nombreux promeneurs qui occupaient les lieux. En effet, Pascal Eguisier, gardien de la cantine et son équipe, avait choisi ce week-end pour fêter la mi-été. Nous nous sommes contentés de notre pique-nique frugal, gardant un peu d'appétit pour les tartes maison, Nadia nous en avait vanté les mérites et nous avions envie d'y faire honneur.

Nous avons repris notre route en direction du col des Essets. De là-haut le panorama est magnifique et nous pouvons observer les Dents du Midi sous un angle peu habituel. Nous avons pris la descente sur Anzeindaz pour poser nos sacs au refuge de la Tour où nous devons passer la nuit. Après une pause désaltérante sur la terrasse du refuge, nous avons décidé de monter au Pas de Cheville, histoire de nous mettre en appétit pour le repas du soir. Nous n'avons pas été déçus par cette petite balade. Une vue superbe s'offre à nous sur les principaux sommets de nos Alpes, Weissmies, Zinal Rothorn, Dent Blanche, etc...

De retour à notre gîte, nous avons vraiment apprécié l'accueil chaleureux du personnel et surtout l'excellente cuisine des tenanciers.

Le lendemain, départ vers Solalex pour remonter sur le Merouet, direction Roc du Châtelet. De là, nous pouvons aisément admirer le Lion d'Argentine, fièrement dressé devant nous. Nous sommes péniblement descendus à travers l'alpage de la Bovonnaz, dans un terrain complétement labouré par le bétail. Nous avons poursuivi notre descente pour clore notre boucle et retrouver nos véhicules aux Plans-sur-Bex. Là nous avons clôturé ce magnifique week-end par une coupe glacée sur une charmante terrasse.

Je ne peux terminer ce récit sans parler des quelques anecdotes qui ont ponctué notre

week-end: genoux écorchés, hanche coincée, insomnies et rage de dents, sans oublier la perte d'un bâton miraculeusement retrouvé par un marcheur attentif. Je suis persuadée que toutes les personnes concernées sauront se reconnaître au travers de ces anecdotes. Ce sont ces petits « hics » qui ont rendu notre course inoubliable !

Nous avons également profité des connaissances géographiques de Jean-Paul qui connaît le nom de chaque montagne, colline ou caillou, sans oublier Nadia qui nous a fait découvrir les meilleurs lieux gastronomiques de la région du Grand Muveran et des environs. Encore merci aux organisatrices pour ces deux jours placés sous le signe de la convivialité, de la bonne humeur et du temps de vivre où nous avons su allier les plaisirs de la montagne et les plaisirs de la table.

Séverine Rössli

Le Tour du Fletschhorn

6 – 10 août 2007. 8 (7) participants.

Org. Rose-Marie Tanner, Alain Bogdanski.

1^{er} jour: Saas Grund – Kreuzboden – Almagelleralp – cab. Almagell. Effectif au départ: 8.

On emprunte depuis Kreuzboden le chemin botanique qui nous mène à Almagelleralp. La météo est excellente, la vue imprenable, mais d'admirer et les fleurs et les sommets en même temps devient délicat, il faut choisir ! Nos sacs à dos pour 5 jours ne sont pas légers, mais on s'y habitue vite. Depuis Almagelleralp le sentier devient plus pentu jusqu'à la cabane Almagell. Ce sont 600

mètres environ à monter, dans le bruit des torrents, le vent qui se lève et une nuée de chocards qui se déplacent eux aussi ! On a le temps de se reposer avant le repas du soir. Une des nôtres est fatiguée et se réserve la décision de continuer ou non demain matin.

2^e jour: Cab. Almagell – Zwischbergen.

Comme hier soir, les bouquetins nous narquent à quelques pas de la cabane. Petit déjeuner copieux avant de partir pour le col de Zwischbergen. La météo change et le brouillard monte rapidement. Beaucoup de caillasse et quelques névés à traverser sans danger. La personne qui n'avait pas la forme hier abandonne et peut redescendre sur Saas Almagell. On la suit par portable pour s'assurer de son bon retour à Neuchâtel. La descente du col devient plus problématique car nous longeons le glacier en sachant que le bon chemin prend sur la gauche et qu'il ne faut, en aucun cas, le manquer. Le brouillard voyage, la visibilité est faible (à peine 20 m), on ne distingue les traces que difficilement ; sous les cailloux et la terre se trouve de la glace vive ; l'altimètre nous rassure. Cette fois, on l'a, nous sommes sur le bon cheminement. On descend des câbles, la météo nous a fait remettre les pèlerines et celles-ci ne nous aident guère lorsque nous devons progresser face au rocher !!! Trois superbes bouquetins nous observent et semblent impassibles... malgré nos pèlerines ! Le fond de la vallée est très long, pour arriver à Zwischbergen, après 8.50 heures de marche. Ce parcours est coté T5, chacun de nous le confirme, brouillard et pluie en plus ! Descente totale plus de 1'900 m.



Pierre Grosjean



Carrosserie
d'auvernier



Michel Abplanalp

Route des Gravieres 19 – 2012 Auvernier

Tél. 032 731 45 66

Une équipe dynamique à votre service

Visitez notre site Internet: www.carrosserie-auvernier.ch

3^e jour: Zwischbergen – Simplon Village.
On emprunte le sentier muletier de Stockalper, sentier facile au milieu de mélèzes impressionnants, vieux de plusieurs centaines d'années, certains ont des anneaux sur l'écorce dont la signification nous échappe. Nous faisons un petit détour pour admirer le Hopschusee au pied du Seehorn. Puis une longue descente dans la vallée avant de remonter sur Simplon Village. On pique-nique à l'abri d'une chapelle très charitable, car ça mouille toujours, partout ailleurs ! Les pèlerines seront tantôt amorties ! A Simplon-Village, on se réapprovisionne pour les deux dernières étapes.

4^e jour: Simplon Village – Gspon.
Durant la nuit, c'est une violente tempête qui cogne à la fenêtre, la neige est à nos portes et le mois d'août ressemble fort à une fin de novembre précoce ! Nous devons modifier notre étape en prenant le car postal jusqu'à Visperterminen. Au col du Simplon, la neige mesure bien 10 cm et nous devons passer deux points à plus de 2'600 m. La météo est la plus forte et nous ne regrettons nullement la décision prise. De Visperterminen à Gspon, ce sont trois petites heures de marche avec et toujours les pèlerines sur le dos ! On admire encore les terrasses cultivées de Visperterminen, vraiment étonnantes à cette altitude, et l'on imagine déjà le bon vin qu'on nous servira ce soir à l'hôtel. On regrette bien sûr la totalité prévue de cette étape, car le chef de course nous a fait, depuis quelques jours, les louanges des deux Sirwoltesee. Il faut le croire et aimer la nature même par mauvaise météo.

5^e jour: Gspon – Kreuzboden.
Dernière étape avec passablement de montées et de descentes, mais un sentier merveilleux. La première heure nous laisse espérer enfin un peu de vue sur les Alpes. Le Bietschhorn, le Barrhorn et le Stellihorn sont présents, magnifiquement blanc, puis le brouillard revient et s'installe à nouveau. La dernière partie de la journée nous emmène à plus de 2'400 m, respectivement dans la neige, et il faut être vraiment attentif, certains passages étant glissants et peu stables. Mais nous arrivons tous en bonne

forme à Kreuzboden et ce sont les embrassades avant de reprendre la télécabine pour Saas Grund. Cinq jours dans nos montagnes, pas toujours clémente question météo, mais que de bonheur de se trouver entre amis. Ce n'est qu'un au revoir !

Une pensée à Rose-Marie qui a également participé aux reconnaissances et à l'organisation de ce Tour du Fletschhorn. Elle n'a hélas pas pu y participer, question santé, et nous la remercions de tout cœur. Merci à Alain, notre chef unique ! Tout, à part la météo, fut bien chaleureux.

Denyse Ischer

Lauterbrunner Breithorn ➔ **Aiguilles Rouges de Triolet**

11-12 août 2007. 8 participants.
Org. Josep Solà i Caros, Eric Maillard.

Le Lauterbrunner Breithorn étant enneigé, nous avons opté pour une escalade aux Aiguilles Rouges de Triolet.

Parti de bon matin dimanche, depuis le refuge Dalmazzi pour nous rendre au pied des voies, nous séparons notre groupe, comme convenu le soir d'avant, en deux parties: deux cordées de deux pour la voie « Chamois volants » et deux autres pour « Kermesse Folk ». Bon, nous ne citerons pas de nom, mais l'un de nous a oublié son matos à la cabane et devra s'en retourner pour grimper avec des « locaux »... donc c'est à trois qu'une cordée s'attaque à la paroi.

Et nous voilà parti pour une ascension de 700 mètres ! - que du beau granit et une escalade où il nous faudra nous économiser car le chemin est long jusqu'au sommet et surtout pour la descente. Ce n'est qu'en fin de journée, fatigués mais contents, que nous retrouverons la cabane, ainsi que notre équipier(ère) distrait(e) pour redescendre au parking. Retour tardif à Neuchâtel (01.30) et difficile début de semaine au boulot...

La même équipe s'est promise de faire le Breithorn l'année prochaine ; c'est que l'ambiance fut, malgré la difficulté, très bonne !
Merci Josep !

Eric Maillard

Nos cabanes ce mois

Cabane la Menée

Gérante: *Martine Jeanmonod, Chasseran 9, 2056 Dombresson, tél. 079 793 21 51*
6-7 octobre Martine Jeanmonod, tél. 079 793 21 51
13-14 octobre Luc André
20-21 octobre Catherine Borel, tél. 032 724 35 18, complet

Cabane Perrenoud

Gérant: Jean-Paul Randin, Potat-Dessus 13, 2016 Cortailod, tél. 032 842 16 50.
29-30 sept. Claudine Maumary, tél. 032 753 42 88
6-7 octobre Ernest Bütikofer, tél. 032 841 71 77
13-14 octobre André Tièche, tél. 032 842 49 83
20-21 octobre Louis Bardet, tél. 032 841 36 59
27-28 octobre Roger Burri, tél. 032 835 23 91, 12, réservation 12 places
3-4 novembre Olivier Schneider, tél. 032 730 66 15, réservation 20 places

Chalet des Alises

Gérante: *Josette Durnat, Planches 4, 2016 Cortailod, tél. 032 842 28 81.*

Appartement d'Arolla

Gérante: *Marie-Jo Diethelm, rue Champey 3, 2057 Villiers, tél. 032 853 43 74.*
8-14 octobre François Jeanneret, tél. 032 731 99 65
14-19 octobre Ilse Niederer, tél. 032 861 23 31

Course du 18-19 août à l'Aiguille de la Tsa



Le versant ouest de l'Aiguille de la Tsa. Course du 18-19 août. Le même sommet a été atteint le 8 juillet en escaladant la Dent de Tsalion (à gauche).

Photo Valérie Maitre

Hügli Heinz
route des Nods 54
2035 Corcelles NE


Gardiennage d'été à la cabane de Saleinaz du 5 au 12 août 2007



En attendant les visiteurs...

Photo Martine Jeanmonod

Rôtisserie
LA CHARRUE



*Unique dans la région:
Viande sur le grill au feu de bois*

*Vivianne Mentha & Werner Bolliger
2063 Vilars
Tél. 032 852 08 52*

Section Neuchâteloise

Bulletin no 11 - Novembre 2007

Club Alpin Suisse CAS



Course du 22 septembre 2007: le Tour du Salentin



Dominant le coude du Rhône près de Martigny, ce circuit offre de superbes panoramas, comme sur le lac de Salanfe, le Luisin et la Tour Sallière (à droite).

Photo Ursula Wälti

Difficilement accessible ?...
 ...alors un bon conseil :

www.lamaisoncarree.ch

Vins d'Auvernier et d'Hauterive

11 ans Ch. Berninetti
 2012 Auvernier



**DOMAINE
 E. DE MONTMOLLIN FILS**
 2012 AUVERNIER

Grâce au CAS...
 nos bouteilles atteignent les sommets!

Grand-Rue 3 – 2012, Auvernier
 tél 032 737 10 00 – fax 032 737 10 01
 e-mail: info@montmollinwine.ch

FONDÉ EN 1888

DOMAINE DES CÉDRÉS

Cortailod A.O.C.

J.-CH. PORRET
 VITICULTEUR - ENCAVEUR - CORTAILLOD

Tél. 032 842 10 52 / www.porretvins.ch

l'EssenCiel

Susanne Markl
 Naturopathe
 rue du Temple 30
 2022 Bevaix
 t 079 750 19 49

BULLETIN DE LA SECTION NEUCHÂTELOISE DU CAS

Club Alpin Suisse, section Neuchâteloise, 2000 Neuchâtel. Site Internet: www.cas-neuchatel.ch

Président: Werner Frick, Trois-Rods 10, 2017 Boudry, tél. 032 842 35 36, werner.frick@gmail.com

Rédacteur: Ruedi Meier, Racherelles 18, 2012 Auvernier, tél. 032 731 70 31, e-mail: tradalp@bluewin.ch

Gestion des membres: Valérie Maitre, rue des Coteaux 42, 2016 Cortaillod, tél. 032 730 50 26, e-mail vmaitre@bluewin.ch

Changements d'adresses: Club Alpin Suisse, Case postale, 3000 Berne 23, e-mail mv@sac-cas.ch

Impression: Imprimerie H. Messeiller SA, Saint-Nicolas 11, 2006 Neuchâtel, tél. 032 725 12 96

**Assemblée générale
d'automne**

du samedi 24 novembre à 16.30 heures,
salle de spectacle de Saint-Aubin
(près du Port)

Ordre du jour:

1. Salutations et communications
2. Nomination des scrutateurs
3. Procès-verbal de l'assemblée générale du 7 mai 2007 (paru dans le bulletin de juin)
4. Remplacement des WC de la cabane de Saleinaz
5. Budget et cotisations 2008
6. Elections:
du président
de la caissière
des autres membres du comité
7. Divers

Délai ultime pour la remise au rédacteur
des communications à paraître dans le
prochain bulletin: **14 novembre 2007.**

**Délai rédactionnel pour le programme
2008: 28 novembre 2007**

Prochain comité: **12 novembre 2007**

Prochaine assemblée: **7 janvier 2008**

**Repas et soirée après
l'assemblée générale 2007**

Samedi 24 novembre 2007,
salle de spectacle de St-Aubin
(près du Port)

Assemblée: 16h30

Apéritif: 18h00

Repas: 19h00

Menu San Marco:

Antipasti San Genovese

Scalopine de poulet au Marsala

Patatines rissolées

Misto de légumes

Panacotta et coulis de petits fruits

au prix de CHF 40.-, le premier café est
offert par la section.

Merci de retourner vos inscriptions au
repas du 24 novembre 2007 jusqu'au
18 novembre 2007 par courrier à
Club Alpin Suisse, section Neuchâteloise,
case postale, 2000 Neuchâtel
ou par e-mail casne.cdr@gmail.com

Communications**Saleinaz: 10 ans déjà**

Couverture: La cabane de Saleinaz, vue
sous un angle inhabituel: depuis le bivouac
de l'Envers des Dorées, au téléobjectif.

Photo Thierry Auberson

Nos cabanes:

Alises / Saleinaz / Bertol / Perrenoud

928 nuitées à la cabane de Saleinaz pour cette
saison 2007, soit une augmentation de 26,5%
par rapport à l'an passé! Un beau résultat,
merci à tous ceux qui nous ont fait le plaisir de

nous rendre visite; les visiteurs qui ont passé la nuit à la cabane ont reçu le verre souvenir qui marquait les dix ans de la nouvelle cabane. Eh oui, 10 ans déjà, et la cabane est toujours aussi accueillante. Ceci grâce à tous ces gardiens bénévoles qui se succèdent semaine après semaine, en équipes de deux voir de trois pour les semaines chargées. Un tout grand merci à eux particulièrement. La semaine offerte à la section est pour les gardiens et gardiennes un réel plaisir, sur ces hauteurs avec un panorama idyllique et ceci en compagnie de deux magnifiques bouquetins. Alors cela vous tente de faire l'expérience d'une semaine de gardiennage à Saleinaz? C'est un autre monde, mais quel plaisir, que de rencontres! Bien sûr il faut disposer de quelques qualités: savoir cuisiner (au moins un des deux), connaître la montagne (l'alpiniste), être à l'écoute des clients, être responsable de la bonne marche de la cabane (l'organisateur). Une séance d'information sera organisée en janvier 2008. Pour en savoir plus, inscrivez-vous: tél. 032 835 23 91, e-mail burri.roger@bluewin.ch

Roger Burri

Cabane Perrenoud

Un prix du concours de dessin de « L'année des cabanes 2006 » a incité une famille du Jura vaudois à découvrir les beautés du Jura neuchâtelois: une nuitée pour une famille dans une cabane du Jura de la section Neuchâteloise, attribuée à Nicole Messer de Le Lieu dans la Vallée de Joux. Toute la famille, parents et 4 enfants de 6 à 15 ans, s'est rendue le week-end du 15-16 septembre 2007 à la cabane Perrenoud en montant à partir de Noiraigue par les Oeuillons, les 14 contours, le cirque du Creux du Van et le Crêt Teni, puis en redescendant le lendemain par la Grand Vy, la Ferme Robert et Champ du Moulin. Bravo à la dessinatrice et à toute la famille!

Jean-Paul Randin

Gestion des membres

Admissions:

RICHARD Franziska, 1968, Bienne,
Membre individuel,
Section supplémentaire
ROUX-FOUILLET Philippe, 1983,
Neuchâtel, Membre individuel
VAUCLAIR Emmanuel, 1978,
Marin-Epagnier, Membre individuel



Châtenay
Depuis 1796

les classiques, le Domaine Château Vaumarcus
les Mousseux Bouvier Frères

Caves Châtenay Bouvier SA • Route du Vignoble 27 • CH 2017 Boudry
www.chatenay.ch • info@chatenay.ch • Fax 032 842 54 71 • Tél. 032 842 23 33

Nos jubilaires en 2007

70 ans	Max Müller	Thierry Bionda Hélène Brun
60 ans	Henri Girardier Hélibert Jeanrenaud	Vincent Demarne Claudine Ecklin Eric Empaytaz
50 ans	William Berger Daniel Besancet Anselme Clerc Jean-François Henrioud Jean Louis Miserez Fritz Zulauf	Monique Ganguillet Christiane Hofmann Gilles Humbert-Droz François Jeanmonod Eliane Mondon Marin Hedwige Muller Peter Müller
40 ans	Jean-Marie Adatte Roland Dürr Numa Geiser André Perrin Bror Schroeder Eric Thuillard	Michel Porret Pierre-André Porret Terenzio Rossetti Josephine Salvi Gino Salvi Dominik Schneuwly Peter Schuster
25 ans	Fritz Aeberhard Luc André Daniel Aubert	Susy Tribolet Blaise Voumard

Gestion des membres

du lundi 1er octobre 2007

Salutations et ouverture de l'assemblée

Notre président étant en vacances, c'est Ph. Aubert, vice-président, qui souhaite une cordiale bienvenue aux 71 membres participant à cette assemblée.

Première au Thalay-Sagar

G. Boulaz accueille Denis Burdet, membre de l'expédition qui a vaincu le sommet indien culminant à 6'904 m par l'arête NW. C'est une magnifique leçon de modestie et de maîtrise de soi que nous apporte Denis Burdet. Quatre montagnards ont pris part à cette aventure dont les images qui nous sont présentées nous impressionnent tous. Même dans des situations extrêmes, c'est avec une volonté et une détermination sans pareille que les quatre alpinistes ont réussi cet exploit, en 2004. Rien ne leur a pourtant

été épargné, la tempête, le froid, les avalanches, les difficultés techniques; ils ont su dominer, mais surtout rester attentifs aux dangers qu'ils pouvaient encourir à certains moments. Cette extraordinaire présentation a déclenché une multitude de questions auxquelles D. Burdet répond avec sérénité et calme. Toutes nos félicitations à lui et à ses compagnons pour les instants inoubliables qu'ils nous font vivre.

Communications du comité

Nous devons déplorer le décès de deux membres, Rose-Marie Tanner et Ernest Roulet. Par un récit très émouvant, D. Gouzi retrace la vie très active et très volontaire de Rose-Marie. M. Roulet était l'un des membres fondateurs du groupe des Jeudistes. Une minute de silence est observée en la mémoire de ces deux membres et nous présentons nos plus sincères condoléances à leur famille. La fréquentation de nos cabanes d'Alpes a été très réjouissante cette année. En effet,

à Bertol, le nombre de nuitées a très fortement augmenté. Un point moins réjouissant à souligner, c'est le chemin d'accès provisoire qui n'est pas bon, selon les autorités de la région. Il faudra trouver une solution pour un nouveau tracé. R. Burri informe que 928 nuitées ont été enregistrées à Saleinaz, soit 26,5% de plus que l'année dernière. Il remercie toutes les personnes qui ont permis cette hausse de fréquentation. Il remercie également les gardiens et les personnes qui ont travaillé pour le réaménagement des WC. Par contre, R. Burri était seul pour la fermeture, personne ne s'est porté volontaire. Yolanda ayant démissionné, un nouveau gardien et une nouvelle gardienne sont recherchés pour Bertol. Une annonce a été publiée. L'assemblée générale aura lieu le 24 novembre à 16h30 à Saint-Aubin.

Présentation des nouveaux membres

P.-A. Comtesse et V. Maître laissent les dix nouveaux membres se présenter à l'assemblée. La bienvenue dans notre club leur est souhaitée. Il faut souligner que quatre d'entre eux sont déjà monté à Saleinaz.

Courses passées et à venir

La parole est donnée à Jean-Claude Lanz pour la présentation des courses passées. En préambule, Jean-Claude apporte quelques précisions; il cherche un remplaçant pour le cours de carte et boussole. H. Hügli informe que le cours de sauvetage est destiné à toutes les personnes qui utilisent une corde en falaise ou autre. La gymnas-

tique commence le 26 octobre jusqu'à fin février. Elle a lieu le vendredi soir de 19h00 à 20h00, sous la direction d'A. Bodganski. Ch. Favre attend les inscriptions. A la fin de ce mois, le programme des cours et des courses de l'année 2008 devra être établi. Toutes les propositions sont les bienvenues et peuvent être faites sur le site ou auprès de Jean-Claude. On déplore le très peu de récits de courses passées. Chaque groupe commente ensuite ses activités.

Divers

F. Jeanmonod annonce que la foudre est tombée sur la cabane de la Menée, provoquant des dégâts au niveau de l'électricité. Les réparations sont en cours. La fête des vendanges s'est bien déroulée, même si la « cuvée » est moins bonne que l'année dernière. Par contre, une amélioration est constatée au niveau du démontage du stand. Il faudra trouver une solution au problème que pose le stand situé à côté du nôtre. François remercie toutes les personnes qui ont travaillé et qui sont venues consommer au stand.

Ph. Aubert demande aux membres présents, à l'issue de l'assemblée, de bien vouloir se rendre dans le couloir, pour passer un moment ensemble, d'honorer notre cantine et de permettre aux responsables de remettre en ordre la salle.

L'assemblée est close à 22h20 et le vice-président nous donne rendez-vous le 24 novembre à Saint-Aubin.

Pour le PV, Danielle Nobs

Rôtisserie
LA CHARRUE



Unique dans la région:
Viande sur le grill au feu de bois

Vivianne Mentha & Werner Bolliger
2063 Vilars
Tél. 032 852 08 52

AG Point 4: Remplacement des WC de la cabane de Saleinaz

Nous envisageons l'assainissement de l'installation des toilettes. D'entente avec M. Büchel, responsable des cabanes au secrétariat administratif qui nous alloue 30% du coût, nous avons opté pour le système français « Ecosphère ». Ce système est déjà installé depuis 1994 dans plus de 20 cabanes dans les Alpes françaises. En Suisse, on en trouve depuis 1999 dans les cabanes Wildhorn, Finsteraarhorn, Lischana, Wildstrubel, Trient, Trift, plus trois installés prochainement. Ce système fonctionne par séparation des urines et des matières fécales, puis par séchage dans des sacs par ventilation.

Coût estimatif selon offres:

	Fr.
Maçonnerie	5'270.00
Étanchéité, isolation	7'520.00
Electricité	18'230.00
Sanitaires	3'410.00
Toilettes Ecosphère	68'000.00
Menuiserie	10'570.00
Revêtement de sol	4'000.00
Honoraires	4'000.00
Transports hélicoptère	5'000.00
Divers et imprévus	<u>4'000.00</u>
Total	Fr. 130'000.00

Ce projet sera présenté en détail lors de l'assemblée générale au mois de novembre.



**Pharmacie
Centrale**

MATTHYS SA

P. et F. Matthys-Cart,
pharmaciens

**Herboristerie - Homéopathie
Parfumerie**

Livraisons à domicile

2000 Neuchâtel - Rue de l'Hôpital 13
Téléphone 032 725 11 58 - Fax 032 725 70 56



Relaxation avec les chaises STOKKE chez

Masserey

Portes-Rouges 131 - Neuchâtel
Tél. 032 725 59 12

www.masserey.ch

AG Point 5: Budget 2008

	Comptes 2006	Budget 2007	Budget 2008
Cotisations	45'790.00	48'000.00	52'000.00
Produits titres et placements	11'625.91	8'000.00	15'000.00
Dons	1'500.00		
Exploitation Stand Fête des vendanges	3'413.37	2'000.00	2'000.00
Barryvox	624.00		
Total produits	62'953.28	58'000.00	69'000.00
Perrenoud charges courantes	-8'144.85	-5'000.00	-5.000.000
investissement		-26'000.00	
produits	9'414.64	10'000.00	10'000.00
transfert au fonds entretien	1'269.79	-21'000.00	5'000.00
La Menée charges courantes	-2'664.30	-3'000.00	-3'000.00
investissement	-969.33		-1'600.00
produits	6'398.30	6'000.00	6'000.00
transfert au fonds entretien	2'764.67	3'000.00	1'400.00
Les Alises charges courantes	-4'848.57	-3'000.00	-3'000.00
investissement			
produits	-2'751.09	2'000.00	2'500.00
transfert au fonds entretien	-2'097.48	-1'000.00	-500.00
Bertol charges courantes	-69'649.02	-18'000.00	-18'000.00
investissement	-240'00	-30'000.00	-30'000.00
produits	51'936.46	50'000.00	60'000.00
transfert au fonds entretien	-17'952.56	2'000.00	12'000.00
Saleinaz charges courantes	-38'188.50	-30'000.00	-30'000.00
investissement		-32'000.00	-100'000.00
produits	45'390.26	45'000.00	45'000.00
transfert au fonds entretien	7'201.76	-17'000.00	-85'000.00
Panorama charges courantes	-3'927.85	-3'000.00	-3'000.00
investissement	-5'680.81		
produits	3'748.55	5'000.00	5'000.00
transfert au fonds entretien	-5'860.11	2'000.00	2'000.00
Résultat global cabanes	-14'673.93	-32'000.00	-65'100.00

AG Point 5: Budget 2008

	Comptes 2006	Budget 2007	Budget 2008
Bulletin et programme des courses	15'942.19	22'000.00	22'000.00
Site internet et frais informatique	1'039.00	800.00	1'000.00
Frais de banque et CCP	1'002.33	500.00	2'000.00
Cotisations, dons	5'511.40	1'000.00	1'000.00
Assurances	210.00	300.00	300.00
Bibliothèque	258.88	500.00	300.00
Conférences	4'650.00	2'500.00	2'500.00
Frais assemblée	4'661.84	4'000.00	4'000.00
Comité & bénévoles	3'278.23	2'000.00	1'000.00
Frais ports, bureau, administration			1'500.00
Délégations		500.00	500.00
Manifestations – invitations	258.80	1'000.00	800.00
Locations	770.00	1'200.00	1'500.00
Matériel	287.64	500.00	1'500.00
Cours CC	5'605.72	3'000.00	3'000.00
Cours formation interne		4'500.00	4'000.00
Indemnités organisation courses	3'770.30	4'000.00	5'000.00
Subvention Jeunesse	5'000.00	5'000.00	5'000.00
Subvention ALFA		600.00	600.00
Distinctions jubilaires	371'00	1'000.00	500.00
Frais divers	343.65	800.00	500.00
Frais CC encaissement cotisations	3'420.10	1'600.00	3'000.00
Impôts NE	4'050.35	3'800.00	4'500.00
Impôts VS	3'069.00	3'000.00	3'000.00
TVA	2'525.70		
Total charges	66'026.13	64'100.00	69'000.00
Excédent de recettes (-charges)	-3'072.85	-6'100.00	0.00

Courses du mois

Colloque: les vendredis à 18 h au Café des Amis, Quai Robert Comtesse 4, près de la patinoire de Neuchâtel. En règle générale, le départ des courses a lieu à Neuchâtel, l'endroit est choisi selon la course.

Jusqu'au vendredi 22 février: Cours Gymnastique pour tous pour préparation au ski.

Une heure de gymnastique hebdomadaire dans la bonne humeur afin de conserver la forme acquise pendant les courses d'été et de bien préparer la saison d'hiver. Du 26 octobre 2007 au 22 février 2008, soit 16 leçons, le ven-

dredi soir de 19 à 20 heures à la Halle de gymnastique du CPLN, à la Maladière (entrée à côté du mur de grimpe). Prix: CHF. 50.00. Sous la direction d'Alain Bogdanski.

Inscriptions: Christine Favre, tél. 079 762 36 31 ou 032 731 84 62, mail: chfg@bluewin.ch

Les jeudi 8 et 15 novembre: Cours météo, théorie en soirée, pour tous.

Même contenu de base qu'en 2006, cependant avec de nouvelles photos et de nouvelles situations réelles. Cours fortement recommandé autant pour les chefs de courses que les membres de la section. Aucun pré-acquis scientifique nécessaire. Inscription obligatoire jusqu'au 25 octobre.

Organisateur: Jean-Bernard Python, tél. 079 732 90 73 ou 032 730 17 42.

Vendredi 9 novembre: Rencontre des organisateurs de courses.

Tous les organisateurs principaux qui ont proposé une course en 2007 dans le cadre du programme principal des courses de la section sont invités à cette rencontre qui aura lieu au Café des Amis à 19h00. Une invitation par mail sera envoyée.

Organisateur: Commission des courses, Pascal Bonvin, tél. 032 751 71 85 ou 079 262 32 81, Martin Liberek, tél. 032 731 57 85.

Vendredi 16 et jeudi 22 novembre: Cours de secourisme en montagne.

Le vendredi 16, cours théorique sur le MAM (Mal Aigu de Montagne): comment se préparer, que prendre dans la pharmacie personnelle et comment agir sur place. Conférencier encore à confirmer. Horaire: de 19 h à 21 h. Lieu: Hôtel de la Couronne à Cressier.

Le jeudi 22 novembre, cours pratique de premier secours en montagne et discussion sur les problèmes liés à l'hypothermie. Le cours sera alimenté par les expériences personnelles de chacun. Il sera donné par Lucas Zampieri, pompier ambulancier. Horaire: de 19 h à 21 h. Lieu: Hôtel de la Couronne à Cressier.

Organisateurs: Myriam Losson, tél. 032 720 54 64 ou 076 426 13 79; Josep Solà i Caròs, tél. 079 768 98 00.

Samedi 17 novembre: Course d'orientation en nocturne pour tous.

Cette course se déroulera de nuit entre la Vue des Alpes et la cabane de la Menée. Elle permettra aux participants de contrôler leurs connaissances sur la lecture de carte et l'utilisation de la boussole dans des conditions nocturnes.

Organisateur: Pierre Py, tél. 032 853 54 27 ou 031 313 13 34.

Mercredi 21 novembre: Conduire une course, cours du soir.

Le cours comprend un exposé ainsi que des discussions et exercices concernant les tâches et rôles du chef de course lors de la

planification, l'encadrement et l'évaluation d'une course en montagne. Il s'adresse aux chefs de courses et adjoints confirmés ou futurs. S'inscrire au moins une semaine à l'avance pour avoir le temps de faire un petit exercice de préparation. Pas de colloque. Lieu: Hôtel de la Couronne, Cressier, 19 h. Organisateur: Heinz Hügli, tél. 032 731 93 67.

Samedi 24 novembre: Cours sur l'utilisation du GPS en montagne.

Le but de ce cours est de montrer aux utilisateurs de GPS les avantages mais aussi les limites de l'utilisation du GPS en montagne. Théorie le matin, exercices pratiques l'après-midi, présentation des derniers modèles disponibles. Quelques GPS seront à disposition pour ceux qui n'en possèdent pas encore. Nombre de places limité. Inscription obligatoire en précisant si vous disposez d'un GPS et si oui quel modèle. Rendez-vous à 8h00 au Lacustre, retour vers 15h30 (assemblée générale à 16h30!), repas de midi pris en commun dans un restaurant.

Organisateur: Philippe Aubert, tél. 032 852 02 52 ou 078 713 78 53.

Samedi 15 décembre (nouvelle date): Aération des skis de fond.

Sortie à prévoir selon les conditions d'enneigement. Un petit e-mail pour signaler ton intérêt et une visite au colloque le vendredi soir feront l'affaire.

Organisateur: Heinz Hügli, tél. 032 731 93 67.

Courses du mois de septembre

1-2 septembre: Grand Muveran, 10 part.
Lire le récit.

Org.: Christine Favre, Jean-Marc Schouller.

8-9 septembre: Cabane de Saleinaz, pour tous, 6 participants.
Lire le récit.

Organisateur: Pascal Bonvin.

8-9 septembre: Wiwannihorn, avec via ferrata, 11 participants.

Org.: Christine Favre, Valérie Maitre.

8-9 septembre: Autour du Ruchstock, vallée d'Engelberg, 8 part. Lire le récit.
Org. : Heini Aeppli, Mary-Jeanne Robert.

8-9 septembre: ALFA: Grimpe et balade aux Gastlosen, 31 participants. Lire le récit.
Org. : Yann Buchs, Verena Ravasio.

13-17 septembre: Escalade dans le Verdon, déplacée à Rocca Sbarua. 7 part. Lire le récit.
Org. : Vincent Demarne, Pascal Barberon.

15 septembre: Gstaad – Wasserngrat – Leiterli (Lenk), 6 participants.
Organisateur: Eric Rochat.

15-17 septembre: Fermeture de la cabane de Saleinaz, aucun participant.
Organisateur: Roger Burri.

15 septembre: Fermeture de la cabane de Bertol. 3 participants.
Organisateur: Dominique Gouzi.

22 septembre: Tour du Salantin, 11 part.
Organisateur: Etienne Uyttebroeck.

22-23 septembre: ALFA: Balade, grimpe et bivouac à la Roche-aux-Cros. 19 part.
Org. : Claudine et Pierre-André Laperrouza.

23 septembre: Cheibehorn, annulé.
Org. : Tine Rasmussen, Cédric Singele.

29 septembre: Chasseral en VTT, 8 part.
Organisateur: Heinz Hügli.



Courses futures

OJ1

3 novembre. Sortie VTT dans le Jura neuchâtelois. Organisateur: Ali Chevallier, tél. 078 673 41 14.

24 et 25 novembre. Sortie spéléo. Sortie sous terre, un jour par groupe. Prévoir la carte d'identité et des habits pas dom-mages, bottes, gants de cuisine, baudrier, casque et lampe. Prix: 15.-. Organisateur: Pascal Renaudin, tél. 032 841 24 02.

Soirée des parents. Initialement prévue le 30 novembre, cette soirée est déplacée au mois de janvier. La date exacte sera com-muniquée dans le prochain bulletin.

27-30 décembre. Camp de Noël. Fidèle à la tradition, le camp de Noël est ouvert aux jeunes de 10 à 14 ans de l'OJ ou enfants de membres. Inscription jusqu'au 12 novembre. Possibilité de louer des skis de fonds pour environ 15.-. Prix 60.-. Orga-nisateur: Pascal Renaudin, tél. 032 841 24 02.

OJ2

3 novembre. Sortie VTT. Voir sous OJ1.

10-11 novembre. Cours météo. Rensei-gnements auprès de l'organisateur: Jean-Bernard Python, tél. 079 732 90 73.

Soirée des parents. Voir sous OJ 1.

Divers

Après quelques années passées à la rédac-tion du coin de l'OJ, il était pour moi temps de laisser ma place à une autre voix que vous

COMTESSE STORES



EXTÉRIEURS ET INTÉRIEURS
RÉPARATION TOUTES MARQUES
EXPOSITION PERMANENTE
CORCELLES/NE TÉL. 032 731 84 77
NATEL 079 440 54 64

découvrirez dans le prochain bulletin que nous ferons conjointement. Je ne disparaîtrai cependant pas complètement de notre coin de l'OJ, car je compte bien écrire de temps à autre... un récit.

Aurélië

Groupe féminin

Pas de colloque, renseignements et inscriptions auprès de l'organisatrice.

Activités à venir

Sa 3 novembre: Repas au Chalet avec Eliane Meystre, tél. 032 853 32 77.

Ma 6 novembre: Chiètres – Niederriedsee, 3h40, ↗/↘ 140 m, avec Ida Gumy, tél. 032 731 11 77.

Ve 16 novembre: La Birse de Dornach à Bâle, env. 2 heures, plus éventuellement le canal St-Alban, env. 1 heure. Trajet sans dénivélé. Avec Josiane Wanoschek, tél. 061 332 29 31 et Véréne Frick.

Je 22 novembre: Circuit forestier de Chauxmont, 1.30 heures sans les arrêts, ↗/↘ 130 m, possibilité de prolonger au gré des participantes, avec Eliane Meystre, tél. 032 853 32 77 et Renée Jacottet.

Me 28 novembre: Valangin – Engollon, visite du Temple restauré, repas au restaurant de Bonneville, avec Eliane Meystre, tél. 032 853 32 77 et Claudine Ecklin.

Sa 1^{er} décembre: Fête de Fin d'Année et Assemblée générale annuelle du Groupe féminin. Le programme détaillé sera envoyé à chacune.

Semaine d'hiver

La semaine de ski de fond et de marche hivernale à Celerina (Engadine) aura lieu du samedi 16 au samedi 23 février 2008. Il est temps de s'inscrire auprès de Claudine Bernhard, Clos de Serrières 49, Case pos-

tale 71, 2003 Neuchâtel, tél. 032 731 24 45.
Activités passées

Il y avait une assemblée le 25 septembre dernier. Votre présidente a attendu en vain son comité (Josette était excusée, mais pas les autres...) puis trois braves clubistes ont pris la peine de venir à l'assemblée proprement dite. Dans ces conditions, il est difficile de rendre compte des activités passées et de publier des récits de courses. De même, il est difficile d'élaborer un programme intéressant. Je vous rappelle que le Groupe féminin est ce qu'on appelle joliment une « auberge espagnole »: **on y trouve ce qu'on y apporte**. En passant de 10 à 4 assemblées dans l'année, nous pensions alléger votre emploi du temps. Hélas, il semble que l'utilisation adéquate d'un agenda soit encore un exercice difficile pour beaucoup...

Il n'est jamais trop tard pour bien faire, alors à vos agendas:

Mardi 29 janvier 2008

Mardi 25 mars 2008

Mardi 27 mai 2008

Mardi 30 septembre 2008

Voici les dates des assemblées de l'année prochaine. Elles se tiendront à l'Ecluse 18, à 19h30, précédées d'un comité à 18h30 à l'Hôtel de l'Ecluse.

Heureusement !

Le stamm des dames, tous les vendredis à 11 h au restaurant de Coop City, a un succès croissant !

Le coin des Jeudistes

Pour chaque course en cas d'incertitude appelez l'organisateur la veille de la course dès 17 heures, sinon la course a lieu comme annoncée. Si le programme ne prévoit pas la possibilité d'une course réduite se renseigner auprès de l'organisateur.

8 novembre: Tourbières de la Sagne. 08h00 Rochefort. En voiture aux Petits

Ponts, café. A pied au Grand Sommartel. Repas et retour aux voitures. Env. 4 heures, ↗ / ↘ 400 m. Organisateur: Jacques Bonnet, tél. 032 731 71 33.

15 novembre: Chasseral:

07h45 La Tène, en voiture à Nods, au bas du petit télésiège (resto Pierre Grise), café.

Course A: montée à Chasseral (sans arrêt à l'hôtel) puis par l'antenne, sur la crête jusqu'au Clédar de Pierrefeu, et descente au Bison-Ranch, dîner. Retour direct à Nods, ↗ / ↘ 657 m; env. 5 heures de marche.

Course B: Nods – Colisse du Haut – Clédar de Pierrefeu – Bison-Ranch, dîner.

Retour voir course A; ↗ / ↘ 388 m, env. 3 heures de marche.

Course C: aller-retour de Nods directement au Bison-Ranch en env. 2.30 heures de marche, ↗ / ↘ 246 m. Organisateur: Hermann Geier, tél. 032 753 11 75 ou 079 225 25 31.

22 novembre: Swisstopo Wabern.

08h00 La Tène. En voiture à Wabern, café. Visite guidée de l'Office fédéral de topographie (durée 2h20min). Possibilité d'acheter les publications de l'office (cartes, CD). Repas au Bären Wabern.

Après-midi: la topographie en 3 dimensions depuis la tour d'observation du Gurten! (2 heures de marche, montée possible en funi). Participation limitée à 50 personnes: inscriptions jusqu'au 20.11. auprès de l'organisateur:

Guy Quenot, tél. 032 842 12 88 ou courriel.

29 novembre: Estavayer Laiteries SA.

09h00 La Tène. En voiture à Estavayer. 10h00 café et visite d'ELSA, entreprise Migros. Repas offert.

Après le repas, randonnée surprise.

Participation limitée à 40 personnes: inscriptions auprès de l'organisateur Jacques Dekens, tél. 032 842 13 72 ou courriel.

6 décembre: Grandson – Vaumarcus.

08h00 parc du Port Vaumarcus.

Départ du bus à 8h07 pour Grandson, café. A pied vers Concise, dîner puis continuation pour Vaumarcus.

Marche 4 heures facile ↗ / ↘ 50 m.

Organisateurs: Les Bérochaux, tél. 032 835 25 93 / 835 40 48.

Courses passées

6 sept.: Crêt Bérard, 52 participants

13 sept.: Rochers du Cerf, Perdrix, 42 participants.

12/13 sept.: Cabane Almagell, 8 participants

20 sept.: Torrée d'automne, 60 participants

27 sept.: Mont Soleil, 17 participants

Courses des aînés

(ont participé aux courses ci-dessus sauf)

6 sept.: Tête de Ran, Mont Dar, 12 part.

27 sept.: Métairie d'Aarberg, 13 part.

Questions – réponses

Rubrique à l'intention de nos nouveaux membres

Quels sont les rapports entre la section et l'association centrale?

Au CAS, tout membre d'une section est automatiquement membre de l'association centrale. Il bénéficie donc des prestations sur les deux niveaux. La cotisation, qui se compose des parts de la section et de l'association centrale, est encaissée par cette dernière. C'est Valérie Maître, chargée de la gestion des membres, qui assure les contacts entre les deux instances. C'est

donc elle qui est compétente pour toutes les questions relatives au fichier des membres.

Les cabanes « officielles », soit celles ouvertes à tout le monde et qui se trouvent dans les Alpes, sont propriété des sections, mais soumises au règlement des cabanes de l'association centrale qui fixe les règles de construction et d'exploitation, mais aussi les subventions de la caisse centrale. En revanche, les « cabanes privées » des sections (Perrenoud, Menée, Alises, Panorama)

sont placées sous la seule autorité et à la charge des sections.

Les prestations de l'association centrale en faveur des membres

La revue mensuelle Les Alpes en est sûrement la plus visible. Le prix est compris dans les cotisations.

Les Editions du CAS entretiennent une oeuvre gigantesque: les guides décrivant les zones montagneuses de la Suisse et ses environs, pour l'alpinisme, le ski de rando et les raquettes, la randonnée estivale, ainsi que des manuels techniques. Tous ces livres peuvent être achetés « inline » au prix spécial pour les membres, sur www.sac.verlag.ch. On les trouve également dans les commerces spécialisés, comme Défi Montagne à Peseux. Si l'on n'y jouit pas du prix spécial, Défi Montagne accorde un rabais aux membres de notre section pour tout achat, et on peut les regarder avant d'acheter! Un catalogue imprimé est distribué vers la fin de l'année avec Les Alpes. L'association centrale propose également toute une série de courses (le programme pour

l'hiver vient de paraître) et des formations, complémentaires aux offres de la section.

Les prestations générales de l'association centrale

Le site Internet de l'association centrale www.sac-cas.ch est une mine de renseignements de toute sorte, très pratique entre autres pour les cabanes.

L'association centrale s'intéresse aussi à la protection du monde alpin et du libre accès, par exemple à certains sites d'escalade.

Elle est compétente, en Suisse, pour les questions des compétitions d'escalade et en ski-alpinisme. Elle dispose d'une bibliothèque, située à Zurich, et d'une commission dédiée à la culture.

Nous invitons les nouveaux membres – et ceux qui se sentent concernés – à nous soumettre leurs questions (voir l'adresse dans le générique de ce bulletin)!

Ruedi Meier

Récits de courses «Section»

Grand Muveran

1-2 septembre 2007. 10 participants.

Org. Christine Favre, Jean-Marc Schouller.

Monter au Grand Muveran, c'était mon désir depuis des années. A deux reprises, l'ayant tenté seul, j'avais été arrêté par le mauvais temps. Mais ce premier dimanche de septembre, par un temps superbe et sous bonne escorte, je suis arrivé en haut. Et pas par le bête sentier de graille à travers des vires d'éboulis, qui est la voie normale, mais par l'arête des Dalles. Pas très bon, le rocher, mais de la vraie varappe quand même! Avec, à la sortie vers le haut, deux passages à vous procurer de réelles émotions. Et ce n'était pas la fin de nos peines: restaient à parcourir quelques centaines de mètres sur une arête sommitale très découpée entre des vides saisissants, avec en point de mire la croix du sommet. Laquelle, tantôt visible et comme à portée de main, tantôt dissimulée

par un éperon, semblait reculer à chaque réapparition... Nous finîmes par l'atteindre: il était passé midi. Cette ascension en 4 cordées nous avait pris bien plus de temps que prévu. Au point qu'il fallait renoncer au projet initial qui était, une fois redescendus par le sentier à la cabane Rambert, de rentrer par le col du Pacheu et Plan-Névé. Projet bien ficelé au demeurant: montés de Pont de Nant par la Frête de Saille, nous aurions ainsi contourné tout le massif du Grand Muveran - et c'est toujours plus satisfaisant, en randonnée, de faire une boucle qu'un aller-retour. Mais un autre ralentissement survint à la descente où l'une des participantes, en se rattrapant d'une glissade sur les cailloux du chemin, se fit une sévère luxation à l'épaule. Intervention de l'hélicoptère, départ pour l'hôpital de Sion, voilà qui bousculait encore une fois l'ordre du jour. C'est alors que se levèrent les héros du jour, deux infatigables et généreux volontaires pour redescendre par le chemin de la veille jusqu'aux voitures pour venir ensuite nous chercher...

à Ovronnaz ! Ils nous économisaient ainsi une longue et fastidieuse descente, et grâce à eux notre randonnée tronquée devenait une traversée. Gratitude et admiration ne leur furent pas comptées. En route donc, les autres, pour Ovronnaz ! Et au diable le Pacheu ! Plan-Névé nous attendra ! Oubliés l'horaire et les impatiences d'un retour pressé, à nous la liberté ! Pour aujourd'hui, ce sera croûtes au fromage et rôtis montagnards arrosés d'un bon Goron dans un charmant bistrot d'Ovronnaz. Ce moment de convivialité ne fut pas la moindre de toutes les bonnes choses vécues ces deux jours. Plus qu'un crochet par Sion pour récupérer notre accidentée, assez remise pour rentrer chez elle, et tout finissait en beauté.

Un très grand merci à tous, aux organisateurs Christine et Jean-Marc, aussi souples que prévoyants, à Jean-Claude à l'assistance technique si précieuse – ainsi qu'aux joyeux organisés !

Carlo R.-G.

Autour du Ruchstock, vallée d'Engelberg

8-9 septembre 2007. 8 participants.

Org. Heini Aepli, Mary-Jeanne Robert.

Oberrickenbach, cela vous dit-il quelque chose ? Non ? Et bien c'est la destination de notre billet de train pour ce week-end de randonnée dans la vallée d'Engelberg. A l'arrivée, embarquement immédiat, dans une cabine du début du siècle pour l'alpage de Bannalp, puis départ pour le Tour du Ruchstock.

Nous partons vers Oberfeld puis Walegg ou nous trouvons « eine Feuerfamilie » à Walenalp. Qu'est-ce donc ? Un petit coin sympa, on allume un feu, on grille une saucisse, on boit un petit coup offert par notre GO Heini avant de repartir de bons pieds pour la Brunnihütte. Alors là, Heini, nous dit : on enlève les chaussures, chaussettes et même les pantalons, ce que nous avons refusé (pour les pantalons). Autour du charmant petit lac d'Härzlisee, il y a un chemin de massage pour les pieds ; passage dans l'eau, sur les cailloux, sur les galets, sur les écorces, dans la boue pour finir assis en rond dans un jacuzzi pour choyer nos pieds avant de reprendre le chemin en direction de la cabane.

On arrive vers six heures à la Ruggubelhütte (2290 m). Cabane très accueillante, repas excellent, puis chacun s'installe dans son coin pour la nuit.

Lever à 6h45 pour le p'tit déj (avec tresse maison) puis départ en direction du col Rotgrätli, passage de la Engelberger-Lücke à 2686 m pour monter dans la neige en direction du Wissistock. Enfin juste avant, sur un petit sommet sans nom que nous baptisons « der kleine Wissistock ». Retour sur le col du Rotgrätli avant d'entamer la descente vers le brouillard par Schoneggeli sur des chemins bouseux en direction de Bannalp. Le but de cette course nous a fait découvrir un très beau coin de notre pays, région d'Engelberg, du Titlis, du Ruchstock et de tous les sommets que notre Heini national connaît sur le bout des doigts, une vraie encyclopédie ! Mais pour réussir une belle course, il faut du soleil, de la bonne humeur, un zeste de



**VINS DE NEUCHÂTEL
OLIVIER LAVANCHY**

Rue de la Dîme 48 - 2000 NEUCHÂTEL
Tél.+ Fax 032 753 68 89 vins.lavanchy@bluewin.ch

Cave ouverte: Vendredi 15h - 18h, Samedi 9 h - 16 h,
ou sur rendez-vous



**OPTIQUE
MARTIN LUTHER**

Opticien diplômé

Place Pury 7

2000 Neuchâtel

brouillard, un Heini von Aeppli et une Mary-Jeanne de Robert pour canaliser ce dernier. Il faut également une bonne équipe de participants, en l'occurrence que de gentes dames: Mady von der Ecke, Nathalie de l'Alcove, Ida du Soleil, Eliane des 14x4000 et Josiane von Aeppli. Je me réjouis de revenir une fois dans ta patrie obwaldienne ou nidwaldienne, Heini, parce que je ne sais toujours pas de quel côté nous étions. Bel automne à Heini et Mary-Jeanne et à une prochaine...

Patricia de la Salamandre

minutes de répit pour apprécier ce décor magnifique avant le retour à la cabane de Saleinaz... quatre heures de pur bonheur. Nous récupérons nos compères, restés soigner leur début de grippe, partageons quelques tranches de viande séchée et c'est parti pour la descente retour. A chaque pas, chaque respiration, nous emmagasinons les beautés du paysage et ses bienfaits. 16 h, nous embarquons dans les voitures, la tête pleine de beaux souvenirs, des nouvelles amitiés et surtout, une envie folle de repartir.

Tania Humair

Visite à la cabane de Saleinaz

8-9 septembre 2007. 6 participants.

Org. Pascal Bonvin.

Une météo exceptionnelle, des montagnes à couper le souffle, une ambiance unique... que demander de mieux pour découvrir – ou redécouvrir – la magnifique cabane de Saleinaz, située à 2691 m d'altitude et son panorama de 360°.

Le départ tranquille à midi, après un dernier café dans le joli village de Praz de Fort, emmène rapidement notre petite troupe, composée de six personnes, aux célèbres chaînes de cette ascension du Val Ferret. Nous escaladons avec plaisir ces obstacles impressionnants et très accessibles.

Petit pique-nique sorti du sac, à l'ombre des derniers sapins et grimpe finale qui nous conduit jusqu'à la cabane de la section Neuchâteloise – 3.30 heures de randonnée. Le ténancier nous réserve un accueil privilégié: thé chaud, vite remplacé par un apéritif copieux suivi d'un souper cabane... il régale nos papilles.

Réveil à l'aube le dimanche et départ pour la grandiose traversée du glacier de Saleinaz. Le chef de groupe nous assure et, crampons aux pieds, nous découvrons pas à pas, ce parcours matinal et oh combien grandiose. L'arrivée au bucolique bivouac de l'Envers des Dorées, perché à 2983 m d'altitude, nous comble: paysage époustouflant, un Grand Combin enneigé et ensoleillé à souhait nous éblouit. Quelques

ALFA:

Grimpe dans les Gastlosen

8-9 septembre 2007. 31 participants.

Org. Yann Buchs, Verena Ravasio.

Les Gastlosen laissent un souvenir impérissable... telle est la prétention de la légende! La cabane du Soldat, anciennement appelée cabane du Régiment, doit son nom à M. Paul Wolf, major du bataillon des fusiliers de montagne 16 qui, en 1943, a ressenti la nécessité d'entraîner ses troupes sur les hauteurs du Lac Noir et d'y construire un refuge.

Ce haut lieu, inauguré en 1945, aura vu se réaliser de grands progrès technologiques jusqu'à l'arrivée de l'ALFA, en 2007! Sa situation, à 1752 mètres, permet une vision impressionnante du massif des Sattelspitzen.

Le coin est réputé pour ses changements climatiques rapides. C'est la raison pour laquelle notre animateur désigné « Yann » a, dans son introduction à l'escalade, souligné le temps abominable qu'il faisait, au départ de la course! N.B: « abominablement beau », jusqu'à la fin du week-end!

Pour en revenir à la description de la course: le départ fut annoncé au point de retrouvaille du restaurant de la Cascade « Zum Wasserfall » à Jaun, canton de Fribourg. Nous avons pris une collation agrémentée de mini tresses maison et de croissants. Le dernier arrivant ayant d'emblée reçu la responsabilité de ce fameux texte que j'écris maintenant.

Une heure et demie de montée a suivi, pour arriver à la cabane du Soldat, où les enfants ont fait connaissance avec les chiens

polaires qui apportent la nourriture sur place
Un pique-nique vite fait bien fait et nous
repartions pour une heure de marche, afin
d'arriver au site de grimpe du Réservoir.

Le Réservoir fut alors parcouru de grimpeurs émérites qui se lançaient à l'assaut des rochers, affrontant l'escalade vertigineuse, jusqu'à plus de trente mètres du sol dans une maîtrise parfaite des éléments.

De retour à la cabane, après que la bière a eu pétillé dans les verres, nous étions installés dans une animation redoutable, tellement la cabane était pleine, pour un repas chaleureux autour de cornettes à la crème. Après un repos bien nécessaire et relatif, car une petite voisine de chambre, âgée de deux ans, a manifesté durablement son insatisfaction. Nous nous sommes rejoints autour d'un petit déjeuner très complet, avant de repartir pour une heure trente de marche au site des Grandes Orgues.

L'expérience des Grandes Orgues fut intéressante, car le relief qu'il propose, légèrement ondulé, offre des prises appelant à la réflexion. Donc certains partirent sur des gammes élargies, se permettant de retirer quelques mauvaises herbes au passage. D'ailleurs il est bien connu que les orties sont excellentes pour la santé. Bref au retour des Grandes Orgues, après une pause pétillante, nous avons entamé une descente vers les voitures. L'ensemble de la course et entre autres les paysages des Gastlosen nous laissent un souvenir impérissable.

Merci à nos organisateurs, Vreni et Yann, car le temps fut abominable...

Mais leur humeur inversement proportionnelle !

Au nom de l'ALFA: Claudine Jornod

Escalade Verdon à Rocca Sbarua

13-17 septembre 2007. 7 participants.

Org.: Vincent Demarne, Pascal Barberon.

Pour la 2^{ème} année consécutive, le mois de septembre devait nous offrir quelques jours de grimpe dans le site mythique du Verdon. Mais décidément, le « destin » en aura à nouveau décidé autrement cette année, puisque Rocca Sbarua se situe plus près de chez

nous (4 ou 5 heures de voiture en ne roulant pas en dessous ou en dessus d'une vitesse donnée sur les autoroutes). Bref, vous aurez compris que le trajet Neuchâtel – Torino – Pinerolo s'effectua à deux vitesses, ce jeudi soir 13 septembre 07. C'est donc une heure plus tard, vers 23h30 que les grimpeuses et les grimpeurs de la seconde voiture montèrent leurs tentes au col de Crô sur un terrain que Pietro Giorgio (ancien gardien du refuge « Melano » aujourd'hui désaffecté) nous mis gracieusement à disposition.

Dans ce lieu apparemment désertique, le marchand de sable nous fit entrer dans une nuit paisible et calme, mais après les bras de Morphée, quelle ne fut pas notre surprise lorsque nous fûmes réveillés à l'aube par un tintamarre de bruits de moteurs, de portes qui claquent, un flot de paroles émis par des Italiens (qui assurément ne parlent pas qu'avec les mains). En effet, nous avions l'impression que l'Italie entière s'était donnée rendez-vous pour ??? ... cueillir des champignons.

Avec l'arrivée de la lumière, nous découvririons aussi des collines et des parois de gneiss au milieu de forêts de châtaigniers. Ces magnifiques ambiances automnales et de chaleur du sud des Alpes nous permirent d'escalader des voies très variées où dalles, fissures, écailles, dièdres et toits se succédaient agréablement.

Si la protection de ces « vie » ne mérite aucun reproche, la précision aléatoire de nos topos pouvait cependant nous induire en erreur dans l'enchaînement de certaines longueurs. Chaque soir, un repas copieux nous fut servi avec son charme exotique par Jenifer épouse de Pietro Giorgio. Que de rires avec cette femme nigérienne venue d'une autre « planète » s'établir ici depuis peu de temps, avec ses manières de faire et de dire qui tranchaient singulièrement avec les nôtres. Ce chaleureux couple nous mis aussi à disposition leur propre salle de bain ainsi qu'une chambre le dernier soir lorsque l'orage inonda deux de nos tentes.

Un grand merci à Vincent et Pascal de nous avoir fait découvrir ce spot.

Philippe Habegger

Nos cabanes ce mois

Cabane la Menée

Gérante: *Martine Jeanmonod, Chasseran 9, 2056 Dombresson, tél. 079 793 21 51*
10-11 nov. *Marc Belanger, tél. 032 731 64 84*

Cabane Perrenoud

Gérant: *Jean-Paul Randin, Potat-Dessus 13, 2016 Cortaillod, tél. 032 842 16 50.*
3-4 novembre *Olivier Schneider, tél. 032 730 66 15, réservation 20 places*
10-11 nov. *Anne-Françoise Hennard, tél. 032 722 91 10, réservation 13 places*
17-18 nov. *Roger Ballet, tél. 032 751 13 08*
24-25 nov. *Jean Michel, tél. 032 731 41 17 (en raison de l'assemblée générale, le gardiennage ne sera assuré que dimanche matin à partir de 9 h.)*
1-2 décembre *Vacant*

Chalet des Alises

Gérante: *Josette Durgnat, Planches 4, 2016 Cortaillod, tél. 032 842 28 81.*

Appartement d'Arolla

Gérante: *Marie-Jo Diethelm, rue Champey 3, 2057 Villiers, tél. 032 853 43 74.*



Pierre Grosjean



**Carrosserie
d'auvernier**



Michel Ablanap

Route des Gravieres 19 – 2012 Auvernier
Tél. 032 731 45 66

Une équipe dynamique à votre service

Visitez notre site Internet: www.carrosserie-auvernier.ch



Changer de vie?
Changez de vue!

COMMINOT
OPTOMETRISTES SA

Neuchâtel
032 725 18 91
Cortaillod
032 842 32 32

www.comminotsa.ch

† Rose-Marie Tanner, 1937 – 2007

Samedi 29 septembre, temps magnifique, au balcon de mon appartement, à mes yeux s'offre toute la chaîne des Alpes, au pied desquelles une jolie brise fait miroiter, comme serti dans un écrin aux multiples facettes, le lac de Neuchâtel. Cette image idyllique, digne des meilleures cartes postales, laisse entrevoir les passions que cela peut susciter que de vouloir entreprendre la découverte de ce paysage panoramique.

La passion, l'envie, de la découverte, on peut dire que cela était un des éléments de sa vie, et pourtant, en ce début d'automne, le 23 septembre, Rose-Marie est partie pour d'autres contrées.

Le col des Chamois, au-dessus de Solalex en randonnée à peu de phoque, a marqué le début d'une amitié riche à tous égards.

Cette amitié m'a permis de l'accompagner à bord de Sendoya, son magnifique voilier en bois. Il est certain que le cockpit de son embarcation pourrait se plaindre d'avoir entendu parler autant de montagne que de navigation. De nombreuses randonnées montagnardes, réalisées par Rose-Marie, ont pris naissance à bord de son vénérable bateau, bercé par les flots. Je pense tout particulièrement au Dorn des Mischa-bel. Elle accompagnait une cordée sous la conduite de Fritz Brugger et moi-même. Elle a réalisé cette course du plus haut sommet entièrement en Suisse avec un réel plaisir. Sa légendaire endurance, sa résistance et sa volonté lui ont permis d'accomplir les 3136 m que représente la descente du sommet jusqu'à Randa, sans aucune difficulté.

Dans les Grisons, en semaine estivale avec la section, le Piz Morteatsch, la Bernina par le Biancochat, le refuge Marco e Rosa, les Piz Palù et retour par la cabane Boval, comptent certainement pour beaucoup dans son carnet de courses.

Les projets ne manquaient pas. La simple lecture du dernier bulletin de la section la mentionne comme organisatrice du Tour du Fletschhorn.

Vouloir réaliser la liste exhaustive de toutes les randonnées qu'elle a effectuées est un exercice auquel je renonce, étant certain d'en omettre la plus grande partie.

Son dévouement au CAS est simplement impressionnant, tant au comité en qualité de secrétaire qu'à la Fête des vendanges, à la commission des courses pour la location des Barryvox, aux semaines de gardiennage à la cabane Saleinaz, dont il convient de mentionner que si les alentours de ladite cabane ont retrouvé un aspect pas très éloigné de l'origine, c'est grâce à son activité laborieuse. Elle y a grandement contribué. Le nombre d'ouvertures effectuées à Bertol ne se compte plus.

En plus de ses activités clubistiques, elle trouvait encore le temps d'accompagner les malvoyants à la gym, sans oublier les semaines de ski de fond à la vallée de Conche, organisées par Alain Bogdanski. Depuis quelques années à la retraite, elle se consacra à sa famille et tout particulièrement à ses trois petits enfants.

A toute sa famille, j'adresse mes meilleures pensées.

Dominique Gouzi



28 Hügli Heinz
 route des Nods 54
 2035 Corcelles NE

† **Ernest Roulet, 1913 – 2007**



Ernest Roulet était un des doyens de notre section et le dernier survivant des membres-fondateurs des Jeudistes. Né à Peseux, il y a vécu toute sa vie et exercé son activité de droguiste. Dès l'âge de 17 ans, il a fait partie de l'OJ, dirigée alors par Pierre Favre, ce qui lui a valu d'appartenir à cette équipe qui s'était fort modestement auto-proclamée « les vieilles gloires de l'OJ de Pierre Favre ». Si, à l'occasion, ces copains partaient jusque dans les

Alpes, c'est surtout dans le Jura qu'ils s'adonnaient à la varappe, ce lointain ancêtre de la grimpe contemporaine. Ainsi, c'est en passant par l'arête Calame et le Dos d'Ane qu'ils montaient à la cabane Perrenoud. Puis, son activité professionnelle et longues relèves de la mobilisation l'ont quelque peu tenu à l'écart et il s'est surtout contenté de participer aux randonnées, surtout à ski, dans le Jura. Il a toujours été assidu aux assemblées mensuelles qui étaient régulièrement fort animées avec les joutes oratoires de quelques ténors: Köbou Keller, Roger Calame, Alfred Imhof, Barbey, Borsay, Gabus, sans oublier Jean Dubois au grand chapeau et Robert Eggimann. Il ne fallait surtout pas être susceptible ! Puis, la retraite venue, Nesti a été un des initiateurs des Jeudistes, toujours en tête, à petits pas rapides, jusqu'au jour où, l'âge aidant, il a rejoint les « petits marcheurs », avant de se contenter de mémorables parties de cartes. Contraint d'entrer au home, il attendait avec impatience le premier samedi de chaque mois, qu'un petit groupe d'amis Jeudistes vienne le chercher pour l'amener prendre un café ou un verre de blanc au bistrot. Nous avons été nombreux à assurer sa famille de notre meilleur souvenir.

Claude Monin

Section Neuchâteloise

Bulletin no 12 - Décembre 2007

Club Alpin Suisse CAS



Excursion à thème géologique des 20-21 octobre 2007



Lac d'Emosson – Anzeindaz: Tous attentifs aux explications de Jean-Bernard, malgré la fraîcheur du jour ! Lire le récit en p. 234.

Photo Marie-Rose Python



**OPTIQUE
MARTIN LUTHER**

**Opticien diplômé
Place Pury 7
2000 Neuchâtel**

BULLETIN DE LA SECTION NEUCHÂTELOISE DU CAS

Club Alpin Suisse, section Neuchâteloise, 2000 Neuchâtel. Site Internet: www.cas-neuchatel.ch

Président: Werner Frick, Trois-Rods 10, 2017 Boudry, tél. 032 842 35 36, werner.frick@gmail.com

Rédacteur: Ruedi Meier, Racherelles 18, 2012 Auvernier, tél. 032 731 70 31, e-mail: tradalp@bluewin.ch

Gestion des membres: Valérie Maitre, rue des Coteaux 42, 2016 Cortaillod, tél. 032 730 50 26, e-mail vmaitre@bluewin.ch

Changements d'adresses: Club Alpin Suisse, Case postale, 3000 Berne 23, e-mail mv@sac-cas.ch

Impression: Imprimerie H. Messeiller SA, Saint-Nicolas 11, 2006 Neuchâtel, tél. 032 725 12 96

Assemblée mensuelle

Pas d'assemblée en décembre – bonne fin d'année à tous!

Gestion des membres

BOFFETTI Fabio, 1971, Marin, Individuel

DROZ Annelise, 1954, Corcelles,

Individuel

EGLOFF Sylvie, 1971, Hauterive,

Individuel

GABIOUD Camille, 1982, Neuchâtel,

Individuel

GRASSI PIRRONI Daniel, 1970,

Colombier, Individuel

NOGUEIRAS José, 1976, Cortaillod,

Individuel

SCHNELLER Alexandre, 1973,

Mézery-Près-Donneloye

SCHREYER Nicolas, 1970, Neuchâtel,

Famille

AYMON Damien, 1996, Coffrane,

Membre famille

AYMON Leïla, 1998, Coffrane, Membre

famille

Couverture: 15 novembre 2007: première neige vers Chasseral! Les Jeudistes à raquettes, à ski, pedibus cum jambis...

Photo Gilbert Mauri

Nos cabanes:

Alises / Saleinaz / Bertol / Menée

Délai ultime pour la remise au rédacteur des communications à paraître dans le prochain bulletin: **4 décembre 2007.**

Prochain comité: **13 décembre 2007**

Prochaine assemblée: **7 janvier 2008**

Rétrospective en images des activités OJ1 – OJ2 2007 + reflets de la mini-expédition OJ2 d'octobre 07 au Maroc.

AYMON Maël, 2000, Coffrane, Membre famille

GRAF René, 1952, Cressier, Famille

GRAF Evelyne, 1958, Cressier, Membre famille

SEILER Pierre, 1957, Colombier, Famille

SEILER Marianne, 1959, Colombier,

Membre famille

SEILER Pierre, 1993, Colombier, Membre famille

VAUCHER Aurélien, 1980, Neuchâtel,

Famille

ROSSEL Isabelle, 1983, Neuchâtel,

Membre famille

VOIROL TREVISANI Dorianne, 1968,

Colombier, Famille

TREVISANI Sandro, 1996, Colombier,

Membre famille

Cabane de Bertol

Chères/chers membres de la
section Neuchâteloise,

Un petit mot pour vous remercier... remercier de vos visites et de ces riches années que j'ai pu passer comme gardienne dans « notre » cabane de Bertol ! C'est une expérience inoubliable – des moments fantastiques dans et avec la nature, des rencontres amicales et chaleureuses avec une montagne de souvenirs gravés pour toujours. Oui, pourquoi changer, chercher une autre cabane ? Ce sont des raisons privées – cette partie-là demandait trop d'énergie ; et l'hiver complet là-haut n'est malheureusement pas compatible avec celui au Saastal pour moi, en ce moment.

J'adresse des remerciements particuliers au comité et tout spécialement à Dom – toutes ces personnes m'ont toujours soutenue, pendant toutes mes années au nid d'Aigle – merci beaucoup !

Espérons que la profession du gardien pourra rester encore bien des années ce qu'elle mérite d'être – une profession, une passion, et surtout l'amour et le respect pour les choses simples et la nature !

Je vais évidemment rester membre de votre section – et je prévois de participer à l'une ou l'autre course.

A toutes et à tous, je vous souhaite beaucoup de satisfactions dans l'année 2008 à venir, quel que soit le domaine – privé, sport, professionnel ou encore plaisir. Tout de bon et à une prochaine...

*Amicalement,
Jolanda Stettler*

Préavis

Cours ski de fond, skating

Apprendre à skier ou se perfectionner afin d'en augmenter le plaisir. Cours donne par des moniteurs de l'Ecole Suisse de ski nordique.

Programme:

Jeudi 10 janvier 2008, à 18h30 au restaurant de la Croisée à Malvilliers (à confirmer), théorie et pratique de fartage, prendre vos skis. Possibilité de se restaurer après le cours à 21h00 environ.

Mardi 15, 22 et 29 janvier 2008 de 19h30 précise à 21h45, piste éclairée des Loges (Vue-des-Alpes) pour la pratique.

Organisateur:

E. Onillon, Chapelle 13, 2208 Les Hauts Geneveys. Tél. 032 852 0645,
e-mail: emmanuel.onillon@csem.ch

Inscription, coût:

Jusqu'au 30 décembre 2007, verser CHF 60.– sur CCP 17-530091-5.

Expédition 2010

L'aventure des grandes expéditions himalayennes se poursuit ! Une équipe de 10 personnes a été sélectionnée parmi les 15 dossiers de candidature reçus. Voici la liste des heureux élus (aucune candidature féminine !):

Fred Morthier
Yves-Alain Peter
Martin Luther
Johan Martin
Josep Solà i Caròs
Bernard Spack
Mazal Chevallier
Olivier Linder
Nicolas Della Ricca (médecin)
Sébastien Grosjean (chef d'expé)

Le prochain pas sera la recherche d'un but. L'idée de base est de viser un objectif plutôt technique, tout en répondant aux critères de la Fondation Kurz.

Sébastien Grosjean

Courses du mois

Colloque: les vendredis à 18 h au Café des Amis, Quai Robert Comtesse 4, près de la patinoire de Neuchâtel. En règle générale, le départ des courses a lieu à Neuchâtel, l'endroit est choisi selon la course.

Samedi 15 décembre (nouvelle date): Aération des skis de fond.

Sortie à prévoir selon les conditions d'enneigement. Un petit e-mail pour signaler ton intérêt et une visite au colloque le vendredi soir feront l'affaire.

Organisateur: Heinz Hügli, tél. 032 731 93 67.

Courses du mois d'octobre

6-13 octobre: ALFA: Ardèche, 31 part.
Org. Claudine et Pierre-André Laperrouza, Brigitte et Alain Collioud. Récit p. 233

20 octobre: Cours de sauvetage improvisé, 15 participants. Récit p. 233
Org. Heinz Hügli.

20-21 octobre: Excursion géologique,
8 participants. Récit p. 234
Org. Jean-Bernard Python.

20-21 octobre: Balade en VTT, 7 part.
Org. Werner Frick. Récit p. 235



**Menuiserie
J.-Bernard RYTZ
1789 Lugnorre**

Tél. 026 673 19 72
Fax 026 673 24 78

OJ CAS Neuchâtel

Courses futures

OJ1

15 décembre. Ski de rando ou snowboard avec montée en raquette. Initiation à la rando à ski ouvert à tous. Prix: 10.-. Organisateurs: Sylvie Gossauer, tél. 032 842 45 44, Philippe Aubert, tél. 032 852 02 52 et Adrien.

27-30 décembre. Camp de Noël. Renseignements dans le bulletin de novembre.

OJ2

15-16 décembre. Noël OJ sous terre. Soirée haute gastronomie dans une grotte du Jura français. Organisateurs: Vincent Haller, tél. 079 657 69 49 et Séb.

Courses passées

27 octobre. Macolin – Gorges de Douanne.

Nous devons aller au Vanil Noir, mais vu les conditions nous nous sommes retranchés sur une excursion dans la région soit: balade de Macolin aux Gorges de Douanne. Les quatre valeureux Ojiens ont apprécié l'échauffement en train et funiculaire de Bienne à Macolin. La randonnée dans le vallon des Prés de Macolin Derrière fut l'occasion de croiser une harde de sangliers. Pierre s'est empressé de réaliser de nombreuses photos. Après la descente des gorges, la sortie s'est terminée à la Fête des vendanges de Douanne.

Maroc 07

En attendant un récit beaucoup plus complet et les images, le mois prochain, sachez que ce voyage de l'OJ en Afrique du nord s'est fort bien déroulé et que chacun est rentré

Groupe féminin

enchanté avec plein d'excellents souvenirs dans la tête et évidemment l'envie d'y retourner... On vous reparlera des heures de route plus ou moins confortable, de l'ambiance des villages, des longues voies sur un rocher super adhérent, des marches d'approche en diverses conditions, de l'ambiance dans les gîtes, de la marche dans des paysages fantastiques, du confort des dromadaires, de l'art du marchandage, des imprévus du voyage et de plein d'autres anecdotes encore... Ne manquez pas le prochain numéro !

Ali

Divers

Comme annoncé dans le bulletin du mois passé, je vais rendre ma plume (enfin plutôt mon clavier) à d'autres mains expertes, à savoir celles de Christelle. Je la remercie vivement d'avoir accepté de reprendre le coin de l'OJ. Il ne me reste donc plus qu'à lui laisser la parole, non sans vous souhaiter de bonnes fêtes de fin d'années. A bientôt !

Aurélie

Pour Aurélie c'est la dernière fois qu'elle fait son apparition ici en tant que rédactrice, pour moi c'est la première. Je profite de sa compagnie pour cette première, car après je me retrouverai « toute seule », si on veut ! Vous savez c'est un peu comme quand on se retrouve dans une longueur où notre dernière protection se trouve quelques bons mètres en dessous... Sauf que, pour ma part, je me sens plus dans mon élément lorsque je suis en montagne que lorsque je suis en train de taper un texte devant mon ordi, qui de plus veut faire la peau à mes yeux !!!

Je vais essayer de faire de mon mieux pour faire continuer à vivre ce coin de l'OJ et en attendant je vous souhaite une belle période de l'Avent.

Christelle

Pas de colloque, renseignements et inscriptions auprès de l'organisatrice.

Activités à venir

Sa 1^{er} décembre: Fête de Fin d'Année, «Noël», org. Eliane Meystre, tél. 032 853 32 77.

Ma 4 décembre: La Coudre – Hauterive, T1, ↗ 40 m, ↘ 80 m, 1.30 heures, org. Véréne Frick, tél. 032 725 32 50.

Ma 11 décembre: Vaux et Flonzel, T1, ↗ 200 m, ↘ 200 m, 3h15, org. Eliane Meystre, tél. 032 853 32 77.

Ve 28 décembre: Souper exotique, org. Claudine Bernhard, tél. 032 731 24 45.

Et tous les vendredis à 11 h, stamm des dames au restaurant Coop City.

Le Grand Mélèze de Balavaux

26 octobre 2007.

Organisatrice Eliane Meystre.

Au cours du voyage d'aller jusqu'à Haute-Nendaz (1365 m), en train et bus, les 5 participantes décident de parcourir l'itinéraire prévu (835 m de dénivelé) en montant plutôt qu'en descendant. Après un petit café bienvenu, nous entamons la montée assez raide qui nous conduit 400 m plus haut au Bisse de Saxon. Le temps est couvert et frais, mais un habitant nous annonce le soleil pour l'après-midi. Lorsque le sentier traverse la piste de ski, nous constatons que les canons à neige



entreprise de ferblanterie
installations sanitaires
étanchéité souple
paratonnerre

tertre 30
2000 neuchâtel
tél. 032 724 63 93
fax 032 721 15 83

en automne poussent comme les pissenlits au printemps ! Le bisse n'est plus en eau mais le sentier qui le longe dans la forêt est superbe. Le soleil nous rejoint au pâturage boisé de Pra de Dzeu et nous mangeons en admirant les impressionnants mélèzes dorés et même les Dents du Midi au loin. Nous reprenons le sentier du bisse mais peu après une mauvaise surprise nous attend, un éboulement dans une zone très raide nous oblige à revenir sur nos pas et à modifier nos projets. Nous ne verrons pas le Grand Mélèze de Balavaux, mais nous en voyons bien d'autres et nous ne regrettons pas la promenade de 4 km le long du bisse. Une grimpée finale nous conduit à Tracouet (2200 m), la vue est superbe sur la vallée du Rhône et les sommets sur sa rive droite, Diablerets, Wildhorn, Arpelistock, etc.

Et nous rentrons heureuses de cette belle journée, merci à Eliane, le Grand Mélèze de Balavaux ce sera pour l'année prochaine.

Jacqueline Moret

Lamboing – Mont Sujet, Sentier des sculptures

30 octobre 2007.

Organisatrice Jacqueline Moret.

En ce dernier mardi d'octobre, le temps n'incite pas à se balader sur le Jura. Une pluie fine nous accompagne tout du long. Seules 3 courageuses prennent le départ. Le sentier en zigzag, très agréable, traverse une magnifique forêt de hêtres. Des sculptures réalisées en 1996 par les élèves de l'École de sculpture sur bois de Brienz l'agrémentent. Malgré la pluie les hêtres montrent leurs magnifiques couleurs d'automne. En arrivant à la Bergerie du Bas nous sommes heureuses de constater qu'elle est ouverte et nous pouvons manger au chaud avant d'entamer la descente. La vue sur le lac de Biemme et les Alpes nous reste cachée par le brouillard.

Jacqueline Moret

Pour chaque course en cas d'incertitude appelez l'organisateur la veille de la course dès 17 heures, sinon la course a lieu comme annoncée. Si le programme ne prévoit pas la possibilité d'une course réduite se renseigner auprès de l'organisateur.

6 décembre: Grandson – Vaumarcus.

08h00 parc du Port Vaumarcus.

Départ du bus à 8h07 pour Grandson, café. A pied vers Concise, dîner puis continuation pour Vaumarcus.

Marche 4 heures, facile ↗ / ↘ 50 m.

Organisateurs : Les Bérochaux, tél. 032 835 25 93 / 835 40 48.

13 décembre: Fête de fin d'année.

09h00 Champ Rond, Bôle: café et croissants.

A pied et selon des itinéraires différenciés - pour permettre une large participation - dans la région Villaret, Montmollin, Rochefort.

Dès 11h30 apéritif puis repas à Champ Rond. Programme ci-dessous.

Organisateurs: Guy Quenot et l'équipe d'animation.

20 décembre: La Gréville.

08h15 Parking de Boudevilliers. En voitures à La Chau-de-Fonds, Les Endroits, café.

A pied par le Maillard, Les Roches de Moron, Les Planchettes. Repas au restaurant de La Gréville. Retour par Pouillerel, Chapeau Râblé. Env. 4h30 de marche. (Si l'enneigement est suffisant, parcours adapté au ski de fond). Organisateur: Francis Villemin, tél. 032 841 21 07.

27 décembre: Bises de Cortébert.

09h00 Boudevilliers. En voitures au Mont Crosin (café). Ski de fond ou à pied aux Bises de Cortébert. Dîner et retour par le même itinéraire. Env. 2.30 heures. Organisateur: Henri Perriraz, tél. 032 724 66 04.

3 janvier: Cabane Perrenoud.

Aération des Jeudistes pour l'an nouveau. 08h45 St Aubin (stand de tir), en voitures à Provence (café) puis parking aux Rochats.

A ski de fond (si neige) ou à pied à la cabane Perrenoud. Potage et café préparés par Henri, pique-nique et boisson tirés du sac. Organisateur: Fred Burri, tél. 032 842 31 41.

10 janvier: Le Bec à l'Oiseau.

09h15 Vue des Alpes, café. A ski de fond par Mont Perreux, Les Sagnettes, Le Bec-à-l'Oiseau, dîner. Retour par la Chau d'Amin. 3h30 env. Organisateur: Henri Perriaz. Tél. 032 724 66 04.

10 janvier: Course à peau de phoque.

07h00 Parking de la Jowa. But de la course en fonction des conditions d'enneigement. Prendre: couteaux, DVA (barryvox), pelle à neige, pique-nique. Informer l'organisateur en cas de besoin d'un DVA.

Organisateur: Jean Michel, tél. 032 731 41 17 ou 079 543 25 80.

Courses passées

4 oct.: Mt Aubert, Creux de la Pey,

42 participants

11 oct.: Journée du bois à la Menée,

45 participants

18 oct.: Dent de Vaulion, 34 participants

**25 oct.: Verrières, Bayards, Fleurier –
repas d'automne,** 80 participants

Courses des aînés

(ont participé aux courses ci-dessus sauf)

4 oct.: Cornaux, Cressier, 11 participants

11 oct.: Ferme Robert, Fontaine Froide,
9 participants

18 oct.: Les Rochats, La Combaz,
11 participants

COMTESSE STORES



STORES EXTÉRIEURS ET
INTÉRIEURS

RÉPARATION TOUTES MARQUES
CORCELLES/NE TÉL. 032 731 84 77
NATEL 079 440 54 64

Fête de fin d'année

13 décembre 2007
Champ Rond, Bôle

Apéritif
Repas de fête
Animation musicale

Rétrospective annuelle
Minutes œcuménique et culturelle
Projections:
Les plus beaux jeudis de l'année

**Journée du bois à la
cabane de la Menée**

ou

**Les signes avant-coureurs d'un hiver
rigoureux?**

11 octobre 2007.

Pour la 17^e année consécutive, les Jeudistes se sont mobilisés pour reconstituer la réserve de bois d'une de nos cabanes jurassiennes, cette fois la Menée. Nous sommes accueillis vers 8h30 par Martine Jeanmonod, gardienne prévoyante ou visionnaire... Vous aurez peut-être la réponse dans l'encart ci-dessous! Toujours est-il qu'une montagne de bois – 11 stères – nous attend. Mais il en faut plus pour freiner les ardeurs des bûcherons du jeudi!

C'est ainsi que vers 9 h, les moteurs des 5 tronçonneuses et de la fendeuse tournent à plein régime. Comme dans une fourmilière, chacun des 45 participants a trouvé sa place: approvisionner les chevalets des tronçonneurs, ramasser les tronçons pour les amener aux fendeurs armés de haches, transporter les bûches au local à bois où elles sont soigneusement entassées. Mais halte! La place manque déjà dans ce local! Qu'à cela ne tienne, et voilà que les bûches sont entassées à l'extérieur, le long de la façade sud...après avoir créé, pour y accéder plus facilement, des marches d'escalier!

Et tout à coup, c'est le silence... , les moteurs se sont arrêtés ! Et il n'est que 10h30 ! L'explication est simple et la démonstration vite faite : le tas de 11 stères a disparu, avalé par l'élan des bûcherons du jeudi.

Il reste encore à fendre les bûches trop grosses et les engranger mais, halte, nouvelle intervention de Martine. Où stocker encore tout ce bois ? Vous aurez la réponse lors de votre prochaine visite à la Menée lorsque vous verrez tout le bois entassé sous les deux sapins et protégé par une bâche.

Amis clubistes, vous admettez dès lors que l'apéro a été amplement mérité, de même que l'excellent repas préparé par notre cuisinier Henri. Quant à l'ambiance qui régnait dans la cabane, elle était des plus chaleureuses et chacun se réjouissait de pouvoir partager des moments aussi riches.

Et une rencontre des Jeudistes ne saurait se terminer sans remercier tous les acteurs, donner des nouvelles des « tamalous », des prochaines sorties, ni ouvrir la « Minute culturelle ».

Une fois de plus, cette journée du bois laissera dans nos mémoires la trace d'une belle démonstration d'amitié et de solidarité.

gq

Extrait de la « Minute culturelle »

C'est l'histoire d'un bûcheron canadien qui coupe du bois pour l'hiver. Un Indien passe par là et le bûcheron lui demande :

- L'hiver sera-t-il froid, grand chef indien ?

- Oui, hugh ! Hiver très froid.

Alors, le bûcheron se remet à couper du bois de plus belle. Le lendemain, l'Indien repasse par là et le bûcheron lui demande si l'hiver sera vraiment aussi froid qu'on le dit.

L'Indien lui répond : - Oui, hugh ! Hiver très rigoureux...

Alors, le bûcheron reprend sa scie et coupe une montagne de bois. Le jour suivant, l'Indien repasse en disant : - Hiver très, très rigoureux !

Le bûcheron, intrigué, lui demande : - Mais enfin, dis-moi comment tu devines que l'hiver sera très froid.

Chez nous, on a un dicton : Quand homme blanc coupe du bois, alors hiver très froid !

DEFI

montagne

Votre spécialiste
pour l'équipement
de la balade à la randonnée
de l'escalade à l'expé.

Grand'Rue 4 2034 Peseux
Tél. 032 / 731 14 39

Questions – réponses

Rubrique à l'intention de nos nouveaux membres

Comment rejoindre la cabane de la Menée sans voiture?

Précisons d'abord que sa situation est visible sur la carte 1:25000 Val de Ruz: c'est l'indication « Cab. » juste en-dessous du lieu-dit Pouette-Carre.

L'accès le plus court est celui au départ de la Gare des Hauts-Geneveys. Suivre le balisage jaune direction Tête de Ran jusqu'à La Serment (écuries), puis continuer à gauche en très faible montée jusqu'à la cabane qu'on découvre après avoir traversé une petite forêt clairsemée. On peut aussi couper depuis le virage P. 1185, c'est plus court mais il n'y a pas de chemin. Une bonne heure.

En ski alpin, on peut profiter du téléski des Hauts-Geneveys, s'il fonctionne (très incertain). En ski de fond, il est plus agréable de partir de La Tourne (car postal) et emprunter la

piste (balisée, tracée si les conditions sont bonnes), en prenant au-dessus de La Racine l'embranchement à droite qui monte sous le Mont Racine aux Pradières. Là où cette piste redescend à gauche, la quitter à droite et contourner à droite par une légère montée le P. 1415.5. Puis traverser les pentes douces en légère descente jusqu'à la cabane, bien visible de ce côté-là. Depuis les Pradières on doit le plus souvent faire sa trace soi-même. Environ 2 heures.

Une troisième possibilité consiste à partir depuis la Gare de La Sagne-Crêt. Une piste balisée et souvent tracée conduit par la Combe des Quignets et Mont Dar à Tête de Ran (hôtel). Par une petite descente direction S on rejoint La Serment et la cabane. Env. 2 heures jusqu'à la Menée.

Ruedi Meier

Nouvelles acquisitions pour la bibliothèque (Dépôt Comminot)

Skitouren Berner Alpen West, Gantrisch bis Wildstrubel.

Ralph Schnegg/Daniel Anker
Editions du CAS.

Ce guide remplace celui de 2000 des mêmes auteurs, mais ne décrit plus la région du Moléson, qui figure aussi dans le volume Ski alpin 4 de Philippe Metzker (1983) et dont le remplacement est prévu pour 2008. Les guides Schnegg/Anker se distinguent par un grand nombre de courses inédites, souvent plutôt difficiles. Leurs descriptions sont fortement basées sur les photos, en grande partie aériennes. Ils mentionnent également les restrictions en faveur de l'environnement en vigueur dans les zones décrites.

Skitouren Glarus - St. Gallen - Appenzel, von den Glarner Alpen zum Alpstein

Marcel Kraaz/Thomas Wälti.
Editions du CAS.

C'est une nouvelle édition, nettement enrichie, qui correspond également au nouveau concept pour les guides de ski.

Ce guide donne des informations aussi pour l'amateur de raquettes. La région décrite, bien qu'assez éloignée pour nous, vaut néanmoins le déplacement, par son immense offre de courses dont beaucoup sont très abordables. A part le groupe du Tödi, elles sont de caractère préalpin et donc praticable tôt dans la saison.

Courses en raquettes 2, Crêtes du Jura et Préalpes franco-suissees

Didier Cassany. Editions du CAS.

Le premier topo-guide en français pour les amateurs de raquettes! Il est présenté de

manière très agréable : une page par course avec indication des coordonnées GPS, complétée par autant de belles photos en couleur, dont la vocation est plutôt de donner envie de partir que de montrer les itinéraires. La partie jurassienne se limite à six propositions entre le Reculet et la Dent de Vaulion. Le Chablais valaisan et surtout français constituent l'essentiel de cet ouvrage, complété par quelques courses dans la région de la Tour de Famelon – Pic Chaussy. A noter qu'on est assez rapidement dans le Chablais français, soit en passant par Genève pour la partie occidentale, soit par Monthey – Pas de Morgins pour la partie orientale.

Cartes 1:50000 avec itinéraires de ski

Ces cartes sont le complément indispensable aux guides de ski. Elles indiquent par une coloration les pentes supérieures à 30°, ainsi que les différents types de zones de protection de la faune. Vu l'importance d'utiliser les informations actuelles, donc les cartes et guides les plus récents (à défaut on risque de s'exposer à des lourdes sanctions), nous avons procédé à l'achat des dernières publications en date. Le site www.swisstopo.ch permet de connaître la situation des cartes nationales.

Autres acquisitions

Les ouvrages suivants sont dès à présent également à disposition. Cependant, en fonction de la saison, une description plus détaillée sera faite plus tard.

Alpinwandern in den Voralpen zwischen Saane und Reuss

Ueli Mosimann. Editions du CAS.

Alpinwandern Südbünden Engadin Münstair Puschlav Bergell Misox

Marco Volken / Remo Kundert
Editions du CAS.

Alpinführer Bündner Alpen 5 Bernina-Massif und Valposchiavo

Pierino Giuliani. Editions du CAS.

Neige, glace et mixte le topo du massif du Mont-Blanc

François Damilano. JMEditions

Tome 1: Bassins du Trient et du Géant.

Tome 2: De l'envers des Aiguilles au bassin de Tré-la-Tête.

Notons encore que les ouvrages du CAS peuvent être achetés au prix de membres auprès des Editions du CAS : voir le catalogue complet, livré avec le dernier numéro des Alpes. Cependant, on les trouve aussi dans les magasins de sport, par exemple chez Défi montagne à Pesieux.

Ruedi Meier

CHAUSSURES SPORT BOTTIER-ORTHOPÉDISTE diplômé	Avec nous vos pieds sont entre de bonnes mains	Carte de fidélité
		www.despland.ch E-mail: francois.despland@net2000.ch Tél. 032 846 12 46 Fax 032 846 27 46 2022 BEVAIX 

	Pharmacie Centrale MATTHYS SA P. et F. Matthys-Cart, pharmaciens	Herboristerie - Homéopathie Parfumerie Livraisons à domicile 2000 Neuchâtel - Rue de l'Hôpital 13 Téléphone 032 725 11 58 – Fax 032 725 70 56
---	---	--

Escalade Oberland bernois

7 juillet 2007. 3 participants.
Org. Marc Bélanger, Simon Perritaz.

Escalade dans l'Oberland bernois ou la sortie des Québécois...

Déplacé au samedi 7 juillet, la course du club à Hintisberg s'est transformée en course quasi privée avec une participation massive de Québécois (67%).

Effectivement, après le désistement de l'organisateur qui préféra aller peaufiner son entraînement en altitude en perspective de la mini expé, nous nous retrouvons à trois au départ de Neuchâtel: Marc, l'organisateur Québécois d'origine, Erich, et votre serviteur, Québécois d'adoption.

Les deux derniers nommés encore courbaturés de leur course de la veille à la face nord du Gran Paradiso se laissent conduire par Marc dans des voies magnifiques (Zick-Zack, Schöne Aussichten, ...) avec une vue imprenable sur les trois « Bernoises ».

Après le déluge de la semaine précédente (et celui de la semaine suivante), c'est donc un véritable bonheur de profiter de cette journée d'accalmie.

Merci à Marc de m'avoir convaincu d'enfiler mes PA malgré les cloques, ça en valait la peine et les images flottent encore dans mon esprit après mon retour dans la Belle Province.

Yves-Alain

montés à la Jungfrau avant que le mauvais temps arrive et sommes redescendus avec les Japonais en train à Grindelwald.
Merci aux organisateurs.

Manu

Betelberg-Leiterli (Lenk) – Wassergrat – Gstaad

15 septembre. 6 participants.
Organisateur: Eric Rochat.

Le 15 septembre, par une journée magnifique, nous étions 5 participants, dont un à quatre pattes, au départ du train à 6.00. Direction Zweisimmen où nous avons retrouvé l'organisateur et sa femme. De là, nous avons à nouveau pris le train pour la Lenk puis la télécabine pour monter à Leiterli. Après le traditionnel café-croissant aux noisettes nous nous sommes mis en route en direction de Gstaad, le chien devant, nous derrière. D'abord large, le chemin s'est ensuite rétréci, serpentant tantôt à flanc de montagne, tantôt sur la crête. Tout en marchant, nous avons pu admirer le magnifique paysage fait de roches calcaires semblant avoir été taillés en d'immenses silex par un géant des temps anciens. Plus loin, la vue sur le Lauenensee et le massif des Diablerets était de toute beauté. Après un pique-nique et une sieste bien mérités ainsi qu'une rencontre un peu mouvementée entre le chien et des moutons (des noirs et des blancs...) nous avons rejoint

Mönch et Jungfrau

18-19 août 2007. 9 participants
Organisateurs: Heinz Hügli, Doris Geiser.

C'est un groupe de neuf qui est parti dans le coin de la Jungfrau.

Le premier jour, nous sommes montés en train au Jungfraujoch après quelques hésitations de pessimistes. Depuis là, nous sommes allés au Mönch avec sa jolie arête terminale neigeuse.

Après une bonne nuit à la cabane du Mönchsloch, le dimanche, nous sommes



VINS DE NEUCHÂTEL
OLIVIER LAVANCHY

Rue de la Dîme 48 - 2000 NEUCHÂTEL
Tél.+ Fax 032 753 68 89 vins.lavanchy@bluewin.ch

Cave ouverte: Vendredi 15h - 18h, Samedi 9 h - 16 h,
ou sur rendez-vous

Wasserngrat puis Gstaad où nous n'avons pas vu Johnny, mais où nous avons eu le temps de boire quelque chose avant de reprendre le train pour Neuchâtel. Un grand merci à Eric pour cette belle balade.

Béatrice Nys

ALFA: Grimpe, balade et camping en Ardèche

6 au 13 octobre 2007. 31 participants.
Organisateurs : Claudine et Pierre-André Laperrouza, Brigitte et Alain Collioud.

Le joyeux groupe est composé des familles Baumeler, Blanc Vecchi, Collioud, Farine, Felber, Jornod, Laperrouza, Marthaler-Lendais, Pantillon, et Ziegler, soit 16 adultes et 25 enfants. Nous nous sommes tous retrouvés au camping des Blaches à Casteljau où nous avons transformé le camping 2 étoiles en 4 étoiles ! Merci Bricollioud. La remorque des Lapaix s'est transformée en cuisine de luxe, 4 plaques avec diverses grandeurs de casseroles et outils pour préparer un festin, chaque famille à tour de rôle. Passant du poulet à l'ancienne au risotto à la tomate, à la polenta avec ratatouille, au plat bernois et ne pas oublier le festival des spaghettis pour finir en beauté avec un bœuf bourguignon, de quoi réjouir nos papilles ! En soirée les enfants ont fait des parties interminables de « gendarmes et voleurs » et les parents ont profité pour papoter. Le petit plus, c'est les enfants qui ont, à tour de rôle, fait la vaisselle ; un jour les filles et l'autre les garçons. Quelle bonne idée !

Le dimanche nous avons bénéficié des magnifiques sites de grimpe de Mazet, à 3 km du camping, au bord de la rivière Chassezac. Diverses voies plus ou moins difficiles sont montées, où chacun a pu s'en donner à cœur joie ! Le plus, c'est qu'il y a une superbe plage au bord de la rivière où les enfants les plus courageux se sont baignés. Lundi, changement de décors pour grimper à Balazuc, site pittoresque où les plus hardis ont pu s'adonner au rappel.

Mardi, changement d'activité, marche sur la Crête du Serre de Barre au-dessus de

Vans, magnifique vue sur le pays cévenole, C'est dans la bonne humeur que tout le groupe a effectué les 5 heures de marche. Mercredi, journée repos ou plutôt journée à la carte. Tandis que la famille Farine a visité les grottes d'Orgnac, Paul-André et Didier ont organisé une marche au bord du Chassezac avec visite de la grotte du Renard et traversée en canoë. Les plus téméraires sont partis en voiture à Vans pour effectuer une descente en canoë de 12 km, jusqu'au camping, sous la houlette d'Alain. D'autres personnes ont profité de faire une journée de farniente au camping.

Jeudi, grimpe à 1000 m à Montsaigue à 50 km de notre camping. Changement de décors radical, cheminant entre genets et châtaigniers.

Vendredi, un groupe d'irréductibles a grimpé aux Jardins d'Endieu. Pour d'autres, balade aux bois de Païolive, près de Casteljau, entre blocs de granite et sous-bois, très jolie balade, à recommander, attention de ne pas se perdre ! L'après-midi certains enfants courageux ont profité des canoës sur le site du camping. Merci patron !

Samedi, journée de rangement, eh oui toute bonne chose a une fin. Chacun a pu repartir chez soi avec des souvenirs inoubliables et l'envie de réitérer l'année prochaine ! Merci à l'équipe pour la parfaite organisation !

Corinne Baumeler

Cours de sauvetage improvisé

20 octobre 2007. 15 participants.

Org. Heinz Hügli.

Nous sommes 15 participants réunis au terrain de football des Fourches à 9 heures le samedi 20 septembre ; il y fait frais et grand beau. Nous contourrons le terrain déjà exploité par un match de juniors et grimpons à la barre des Fourches où nous nous réchauffons les méninges à nous remémorer les différents Prohaska, doubles nœuds de pêcheur et Prusik en bout de corde, tous nœuds nécessaires aux exercices du cours : descentes en rappel, installations de pédales pour l'auto-sauvetage, rappels sur

une corde rattachée avec un nœud au milieu et installations de mouflages doubles ou triples pour hisser vers le haut un collègue en difficulté. Cette journée a été très instructive. Merci à Sylvie et Olivier, les moniteurs et tout particulièrement à Heinz, l'organisateur. A refaire !

Laurent Colin

Excursion à thème géologique

20-21 octobre 2007. 8 participants.

Organisateur Jean-Bernard Python.

Pour cette randonnée à thème géologique, Jean-Bernard Python a choisi de nous faire découvrir, pour commencer, la roche formée dans les entrailles de la terre, soit le granite. Celui-ci a été créé par fusion et création de magma à des profondeurs bien définies. Plus léger que les roches environnantes, il peut se retrouver en surface, voire former des volcans.

C'est ainsi que nous avons débuté notre expédition, samedi et avec un froid presque glaciaire. Direction barrage d'Ermosson, situé face à la chaîne du Mont Blanc, dans la Vallée du Trient, à presque 2000 m d'altitude.

Les formes douces, aux teintes vertes et grises, des roches qui nous entouraient et sur lesquelles nous nous sommes déplacés, attestaient du passage des glaciers qui, en avançant, avaient comme « poncé » la pierre par le frottement mécanique de la glace sur le rocher. Le soleil, présent tout au long de la journée, nous a aidés à mettre en lumière quelques veines de gneiss - quartz et feldspath - distinctes des autres roches de par leur couleur, plus claire ou plus foncée, et même parfois leur brillance. Les filets de minéraux, résultat d'une déformation de la roche, de son « réchauffement » ou de sa « mise sous pression », se retrouvaient au sein même des rochers granitiques et se nomment les roches métamorphiques.

En fin de journée, et après avoir pris la route pour les Alpes vaudoises, direction Anzeindaz, nous avons encore grimpé une bonne heure dans la lumière du soir, en quête du refuge Giacomini. Tartiflette et nuit frigorifi-

que (fenêtres ouvertes, radiateurs éteints avec température extrêmement basse à l'extérieur!) ont contribué à nous rendre une fraîcheur de rose le lendemain matin autour des bols de café et de thé fumants. Quelques tartines plus tard, et toujours sous la houlette de notre géologue, nous avons alors pris le chemin du Miroir d'Argentine. Les montagnes, toutes de déformations et de strates, nous démontraient en grand l'histoire de la formation des Alpes, résultat du glissement de la plaque africaine au-dessous de la plaque européenne.

Cheminaut, cette fois-ci, à travers des roches sédimentaires - formées par le dépôt de couches successives d'océans, de mers ou de lacs - nous avons découvert quelques fossiles de coraux, tout ceci à 2000 m d'altitude, soit bien au-dessus du niveau des mers.

L'objectif du jour, la « pointe » du Miroir d'Argentine (la Haute-Corde), nous a contraints à cheminer les uns derrière les autres sur l'arête même de la montagne, une expérience forte en émotions pour les randonneurs débutants! Tout là-haut, un panorama, difficile à quitter par la suite - (sur les ..., je ne me souviens plus des noms de montagnes ...) -, a aimanté nos yeux pendant le pique-nique.

C'est la tête remplie d'images minérales que nous sommes redescendus par les chemins de terre gelés et le long de minuscules rivières à moitié glacées. La descente finale pour Anzeindaz, au travers de rochers, particulièrement mobiles ces dernières années, nous a encore donné l'occasion de nous émerveiller des couleurs automnales des mélèzes dorés. Et de comprendre que le relief actuel est en constante mutation. En effet, sous l'action de fortes précipitations, les éboulements et les glissements de terrain modifient et sculptent fréquemment de nouveaux paysages dans les chaînes alpines. Puis, nous avons repris la route pour Neuchâtel, avec juste l'envie d'éprouver à nouveau la sensation d'envol au sommet des montagnes et de comprendre encore mieux l'origine de nos régions.

A quand la prochaine expédition géologique ?

Sylvie Egloff

Balade VTT: de la Vy-aux-Moines à la GTJ

20-21 octobre. 7 participants.

Org. Werner Frick.

En partance pour un WE « ensoleillé » de VTT, nous avons rendez-vous samedi en début d'après-midi à la gare de Môtiers.

Partis, pour certains, à vélo depuis Neuchâtel, nous traversons les gorges de l'Areuse sur un tapis de feuilles mortes et entourés d'une belle palette de couleurs automnales. Petite collation – c'est qu'ça creuse l'Areuse – le temps de rassembler tout le monde: Christine, Elizabeth, Werner (le chef de course), Jean-Claude, Etienne, Stéphane et moi-même.

Nous voilà partis vers la Brévine en empruntant des tronçons de la Vy-aux-Moines. Premières montées (d'une longue série) dans la forêt et descentes, parfois un peu techniques mais sèches, en direction de la frontière – où « il n's' passe jamais rien ».

Tiens, il y a du verglas ! Commence à faire froid aux pieds. En fin d'après-midi on rejoint l'auberge « Sur la Roche » (accueil, logement, repas, etc. : nickel) au lieu-dit du Chauffaud (j'n'sais pas où ils sont allés le chercher ce nom-là, mais il ne faut pas trop s'y fier, la petite Sibérie n'est pas loin). Une douche très chaude, un p'tit canon autour de la cheminée – la belle vie – et on attaque le souper puis le coucher sans heures sup'. Le dimanche commence bien: costaud petit-déjeuner avec pain d'épices et miel... miam miam... Bon il faut quand même repartir... Le fond de l'air est frais; l'avantage à vélo c'est qu'on n'a pas à gratter le pare-brise...

Longue descente – qu'il faudra bien compenser se dit-on – sur Villers-le-Lac. Quelques rues à pentes variables nous permettent de nous réchauffer les cuisses avant d'attaquer les chemins de la Grande Traversée du Jura à travers bosquets et pâturages en direction de Morteau.

Seuls les vaches et vos serveurs à VTT osent pointer le bout du museau/nez sous cette bise (« ce n'est pas le vent, c'est la bise, c'est pas pareil ! ») qui, il faut voir le côté positif des choses, nous évite de transpirer avec tous ces dénivelés.

Après un bon déjeuner (très bien servi) à l'auberge « La Perdrix », entre Morteau et Pontarlier sur la GTJ, on se redirige vers la Suisse. Pratiquement que de la descente dans des pâturages ou la seule limitation de vitesse est due aux portails agricoles – si si ! Et puis: des montées, des pâturages, des vaches... comme d'hab' quoi ! Et une dernière descente – qui secoue bien en dépit d'une épaisse couche de feuilles mortes – sur les hauteurs de Fleurier où notre groupe se sépare en fin d'après-midi: train in extremis pour certaines, direction Môtiers, pour d'autres et à nouveau les gorges de l'Areuse pour Steph' et moi. En fin de journée, cet itinéraire vous permet de surprendre des chamois – qui semblent avoir déjà pris leur manteau d'hiver – et de chevreuils. Attention quand même à un refus de priorité, à cette vitesse là – les bestioles, pas nous – ça peut faire mal ! Bilan paysages colorés – mais un peu figés, bizarre non ? – : bleu dans le ciel, rouge, ocre, jaune, vert, brun, noir-goudron de temps à autre –, etc. à terre; on a bien roulé; on a bien mangé; on a (un peu – boire ou conduire à vélo, il faut choisir ! –) bu. C'était superbe, vivement la prochaine sortie VTT dans ce Jura vallonné, à la même saison; de toute



COMINA
peinture

2024 Saint-Aubin
Tél. 032 836 30 30
www.comina.ch

façon, comme l'a dit Werner: « dans ce coin là du Jura, il n'y a que deux saisons: l'hiver dernier et le prochain hiver! ... ».

Pour les « détails » topographiques, faut voir avec le « chef », qui nous a concocté un itinéraire sans failles. Encore merci a lui et ses 1000 et 1 montées..., à son organisation et le choix des gîtes/auberges.

Pascal Persechini

Cours d'orientation avec carte et boussole

1^{er} et 3 novembre 2007

Organisateurs Jean-Claude Lanz
et Stéphane Lorimier.

Jeudi soir à l'hôtel de la Couronne de Cressier nous étions 13 à apprendre la multitude d'informations que peut nous fournir une carte. Grâce à Jean-Claude, nous ne risquons plus maintenant de confondre une télécabine avec un télési (difficile à utiliser en été), nous savons s'il faudra progresser sur une crête ou dans un ravin, nous pouvons calculer notre temps de marche, nous savons trouver nos coordonnées pour appeler les secours, etc. etc. Ensuite nous avons abordé la boussole, ses unités d'angle (degrés, grades et même 0/00 d'artillerie), son utilisation avec la carte pour trouver l'angle de la direction à suivre (azimut) ou le nom d'une montagne. Grâce à toute cette science et munis d'une carte, d'une boussole et d'un altimètre, nous ne pouvons (théoriquement) plus nous perdre, ni de nuit, ni dans le brouillard.

Samedi nous étions 12 à utiliser nos connaissances sur le Mont Vully. Jean-Claude nous avait abandonné pour faire le tour des Annapurna, mais non sans nous préparer une course d'orientation. Stéphane l'a remplacé avec compétence et bonne humeur. Départ au stand de tir de Sugiez, là nous commençons par mesurer l'azimut des cibles et ensuite par groupe de trois avec carte et boussole, nous cherchons dix postes qui nous font découvrir les coins du Vully, ses installations militaires datant de la 1^{ère} guerre mondiale, la Tour des Sarrasins, le bloc erratique « Pierre Agassiz ». Jean-Claude, prévoyant, avait calculé qu'à midi nous aurions déniché le poste numéro 5 avec son emplacement pour les grillades. Après avoir récolté du bois, nous mangeons en cercle autour du feu pour nous réchauffer. Deux participants prévoyants ont apporté des cervelas. L'ambiance est au beau fixe et à la fin du repas le soleil se montre. Avis aux amateurs, au poste numéro 5 (573500/201300, à 610 m au-dessus du niveau de la mer et donc 236 m plus haut que la Pierre du Niton), il reste du bois pour votre prochaine grillade. Au milieu de l'après-midi, nous nous rejoignons au stand de tir, nous avons tous trouvé les 10 postes et nous allons boire un verre avant de nous séparer. Merci à Jean-Claude et à Stéphane. Il y a une chose que nous n'avons heureusement pas exercé, c'est l'appel à la Rega.

Jacqueline Moret



Pierre Grosjean



**Carrosserie
d'auvernier**



Michel Abplanalp

Route des Gravieres 19 – 2012 Auvernier
Tél. 032 731 45 66

Une équipe dynamique à votre service

Visitez notre site Internet: www.carrosserie-auvernier.ch

Nos cabanes ce mois

Cabane la Menée

Gérante: *Martine Jeanmonod, Chasseran 9, 2056 Dombresson, tél. 079 793 21 51*
1 décembre *Aymone Heger, tél. 079 228 55 62*
8-9 décembre *Katia Lehr, tél. 032 724 29 93*
15-16 déc. *Josep Solà i Caròs, tél. 079 768 98 00*
30 déc.-2 janv. *Stéphane Joli, tél. 079 402 25 39, complet*

Cabane Perrenoud

Gérant: *Jean-Paul Randin, Potat-Dessus 13, 2016 Cortaillod, tél. 032 842 16 50.*
1-2 décembre *Sandra Jaques, tél. 032 731 79 44*
8-9 décembre *Roger Burri, tél. 032 835 23 91*
15-16 déc. *Céline Auberson, tél. 078 645 45 91*
22-23 déc. *Jean-Claude Chautems, tél. 032 842 59 10*
29-30 déc. *Pascal Renaudin, tél. 032 841 24 02*
30 déc.-3 janv. *Aline Byrde, tél. 033 345 02 12, réservation 18 places*

Chalet des Alises

Gérante: *Josette Durgnat, Planches 4, 2016 Cortaillod, tél. 032 842 28 81.*

Appartement d'Arolla

Gérante: *Marie-Jo Diethelm, rue Champey 3, 2057 Villiers, tél. 032 853 43 74.*
29 déc.-1 janv. *Eric Maillard, tél. 032 753 13 68*

† Jacques Balmer (1942-2007)

Ce mercredi 10 octobre, l'église de Boudévilliers était trop petite pour accueillir les nombreux amis venus rendre les honneurs à Jacques Balmer, décédé le dimanche précédent d'une crise cardiaque durant son sommeil, à quelques jours de ses 65 ans. Dans les années 50-60, le forgeron de Boudévilliers emmenait sa grande famille en vacances aux Haudères. C'était là que Jacques a noué ses premiers contacts avec les Alpes et appris le goût de l'effort. Vers 18 ans, adolescent déjà très entreprenant, il organisait des semaines de courses en montagne avec un club poly-sportif qu'il avait fondé au village pour permettre aux jeunes de pratiquer le sport. Au village il n'y avait rien : pas de halle de gym, pas de terrain de basket ou de foot. Avec rien il faisait

tout: en été on courait, des Cross-country, des Morat-Fribourg et surtout des courses d'orientation; en hiver on skiait; si l'eau était chaude on nageait, et en été on faisait de l'alpinisme. Equipé de cordes, de piolets et de crampons empruntés à l'EPGS (devenu J+S), il partait au Valais avec ses 10 à 20 participants équipés de bric et de broc. De Weissmies à Susanfe, année après année, il a fait découvrir de nombreux sommets et la vie en cabane à son équipe de vaudruziens.

Jacques est entré en 1964 à la section Neuchâteloise du CAS. Immédiatement il a été apprécié pour ses compétences; à l'aise dans les rochers aussi bien que sur la glace, il était un premier de cordée sûr de lui; ayant

l'intuition de l'itinéraire, il savait choisir le bon passage et dire stop si ça sentait le gaz. Quand il taillait des marches, les suivants trouvaient un boulevard.

Enumérer les sommets (*) qu'il avait à son actif ressemble à ouvrir l'Atlas des Alpes et d'en lire la table des matières ... ou presque. Bien que très marqué par le décès de son frère Eric lors d'une course de section au Doldenhorn, il s'était rapidement forgé un cercle d'amis au sein du club. Une météo favorable suffisait à lui faire faire un ou deux téléphones pour former une cordée et partir.

L'hiver restait cependant sa saison de prédilection. Skieur hors pair, son éclectisme l'amenait à pratiquer la compétition sous toutes ses formes: en slalom et descente, en fond et même en combiné 4 (slalom, descente, fond et saut!). Mais toujours avide de découvertes, il utilisait ses compétences dans le ski de rando où son style

faisait l'admiration des participants aux courses. Il fallait toujours avoir un œil sur « Baleu » car il savait dénicher la pente bien redressée, bien ombragée où les conditions de neige étaient meilleures qu'ailleurs. Titulaire du brevet I.S., il n'hésitait pas à prodiguer ses conseils ou à corriger nos fautes. Dans le même esprit, il a donné à plusieurs reprises les cours de skis du soir sur nos pistes du Jura.

Professionnellement, ce Maître ferblantier-appareilleur avait, en 1975 lors de la précédente rénovation de Bertol, installé l'éclairage au gaz. Nous étions en novembre; durant la nuit il était tombé 40 cm de neige et nous sommes redescendus à Arolla, chargés de tout l'outillage qui, le samedi, était monté en hélico. Sa retraite prise, il n'allait pas se croiser les bras. A part la construction de sa nouvelle villa, il allait trouver une activité alliant sa passion de la montagne et son métier: Nicole Niquille avait entrepris la construction d'un hôpital

Rôtisserie LA CHARRUE



*Unique dans la région:
Viande sur le grill au feu de bois*

Vivianne Mentha & Werner Bolliger
2063 Vilars
Tél. 032 852 08 52



Changer de vie?
Changez de vue!

COMMINOT
OPTOMETRISTES SA

Neuchâtel
032 725 18 91

Cortailod
032 842 32 32

www.comminot.ch

à Lukla au Népal. Elle cherchait un bénévole pour coordonner sur place les travaux de plomberie dans ce bâtiment. Là encore, Jacques fût l'homme de la situation.

A son épouse et ses deux enfants, nous adressons nos pensées les meilleures en les remerciant de nous l'avoir "prêté" à de si nombreuses occasions.

Jean-Claude Schnoerr



(*) Escalade d'été: Mt-Blanc en traversée, Grépon par la Mer de Glace, Aig. du Midi, Aig. du Moine en traversée, Aig. d'Argentière (couloir Barbey), Aig. de l'Amône face N, traversée des Aiguilles Dorées, Chardonnet, les Ecardies, Grand Combin, Obergabelhorn (par la Wellenkuppe, Arbengrat et la voie du Cœur, Rothorn de Zinal, Weisshorn traversée Schaligrat-arête N, Dent Blanche, Mischabel, Blümlisalp face N, Jungfrau par la Guggi, Mönch par le Nollen, Eiger par Mittellegi, ... entre autres.

En hiver: Haute route Chamonix – Saas Fee par les sommets, Aig. d'Argentière par le Glacier du milieu, Mont-Dolent, Vêlan, Grand Combin, Pigne d'Arolla, Mt-Blanc de Cheillon, Mt-Rose (Pte Dufour, Nordend, Signalkuppe, Pyramide Vincent, Zumsteinspitz), Rimpfischhorn, Strahlhorn, Alphubel, Allalinhorn, Castor, Pollux, Finsteraarhorn, Wildhorn...

Patrouille des Glaciers depuis Zermatt, Trophée du Muveran, piste des Trolls en Norvège et Cap Nord à ski de fond...et tous les autres oubliés.

ROBERT OEGELI SA

EAUX MINÉRALES · VINS · BIÈRES · SPIRITUEUX
AVENUE FORNACHON 32 2034 PESEUX
TÉLÉPHONE 032 737 10 20 FAX 032 737 10 21



...pour la soif!

28 Hügli Heinz
route des Nods 54
2035 Corcelles NE

Course des 13-17 septembre 2007 à Rocca Sbarua



Belle escalade dans la région de Pinerolo, non loin de Turin.

Photo Vincent Demarne