

**Afgørelser – Reg. nr.: 05999.00**

**Fredningen vedrører: Døndal**

**Domme**

**Taksationskommissionen**

**Naturklagenævnet**

**Overfredningsnævnet**

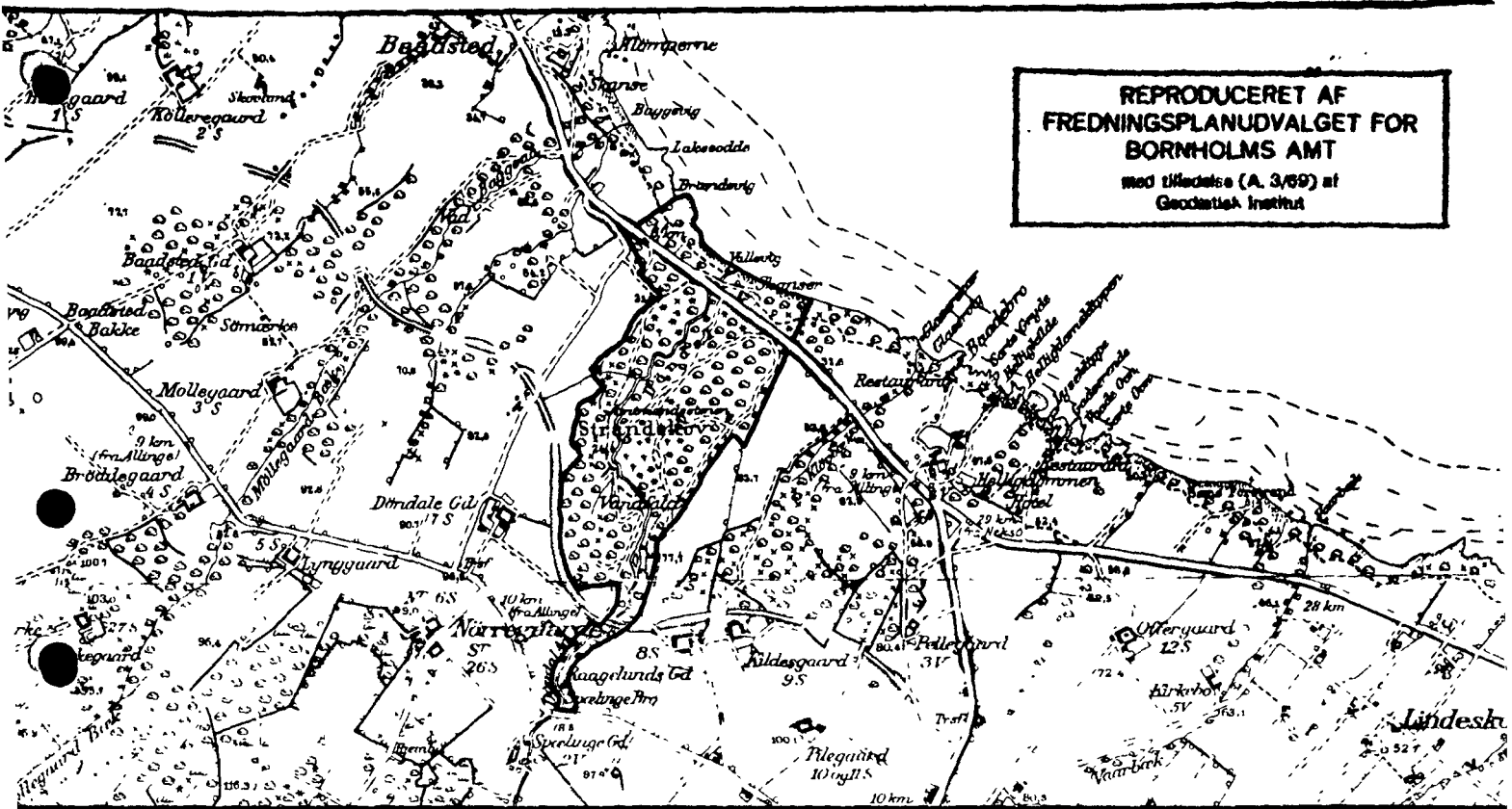
**Fredningsnævnet**

**10-12-1975**

**Kendelser**

**Deklarationer**

FREDNINGSNÆVNET >



- KORTBLAD NR. 5034 og 5134

1:20000

MATR. NR.: 47<sup>a</sup> og 47<sup>c</sup>

SOGN: Rø

AREAL: 36.8846 ha

EJER: Danmarks Naturfredningsforening.

FREDET: Fredningsnævnets kendelse afsagt 10.12.1975.

FORMÅL: at frede og pleje den specielle biotop, der udgøres af en østbornholmsk sprækkedal.

INDHOLD: Ejendommen bevares i sin nuværende tilstand.  
Abnes for offentligheden.

ÅTALERET: Danmarks Naturfond, fredningsnævnet for Bornholms amts fredningskreds og Danmarks Naturfredningsforening.

REG. NR.: 140 - 05 - 18

År 1975 den 10. december afsagde fredningsnævnet for  
Bornholms amts fredningskreds sålydende

## K E N D E L S E

i sag nr. 305/1974: Fredning af Døndalen, matr. nr. 47 a og  
47 c Rø sogn.

-oOo-

Miljøministeriet, J. nr. SN  
1211/6-0015  
-19 MRS. 1990

Akt. nr. 1

11. DEC 1975

B.a.j. nr. 5403-27-21-1974.

Danmarks Naturfredningsforening har ved skrivelse af 15. december 1974 rejst fredningssag for den Danmarks Naturfond tilhørende ejendom Døndalen, matr. nr. 47 a og 47 c Rø sogn, der omfatter et areal på 36,8846 ha.

Fredningspåstanden, der i hovedsagen går ud på, at ejendommen i det væsentlige skal bevares i sin nuværende tilstand og åbnes for offentligheden, har til formål dels at frede og pleje den specielle biotop, der udgøres af en østbornholmsk sprækkedal, herunder at skabe de bedste betingelser for den naturlige flora og fauna under skyldig hensyntagen til de mange udenlandske træarter, som er plantet i Døndalen, og

dels at give publikum uhindret adgang til en østbornholmsk sprækkedal med mulighed for at studere de geologiske dannelser, der knytter sig til en sådan lokalitet, samt til at stifte bekendtskab med den flora og fauna, der forekommer på dette sted.

Rejsningen af fredningssagen har været bekendtgjort

den 13. februar 1975 i Statstidende og de to lokale dagblade.

Ejeren har ved et i henhold til naturfredningslovens § 13 stk. 1 afholdt nævnsmøde den 28. februar 1975 erklæret sig indforstået med, at fredningen gennemføres uden erstatning.

Idet nævnet finder, at det pågældende område af de i Danmarks Naturfredningsforenings skrivelse anførte grunde er fredningsværdigt, vil det være at frede i overensstemmelse med den af foreningen udarbejdede fredningspåstand, således som denne er ændret ved fredningsnævnets møde den 28. februar 1975 og med en yderligere ændring, der er foreslået af Naturfredningsrådet og godkendt af Danmarks Naturfredningsforening, som nedenfor bestemt.

Kendelsen vil være at tinglyse servitutstiftende på ejen-

dommen med prioritet forud for pantegæld og private servitutter og byrder.

T H I B E S T E M M E S :

Ejendommen matr. nr. 47 a og 47 c Rø sogn pålægges følgende servitut:

Området må ikke bebygges, ligesom der ikke må opstilles boder, skure, campingvogne, master, transformatorstationer eller andre skæmmende indretninger. - Dog skal det være tilladt at opstille een eller flere transportable skurvogne til skovarbejderne.

Henkastning af affald er ikke tilladt.

Åen må ikke forurennes.

Arealerne må ikke gødskes - ligesom der ikke må sprøjtes med kemikalier med henblik på ukrudts- og skadedyrsbekæmpelse. Dog kan stødsmøring tillades i landskabsplejeøjemed.

Der må ikke foretages ændringer af terrænformerne. Det skal dog være tilladt at benytte grus og lignende til intern vejvedligeholdelse. Herudover skal det være ejeren af Døndalegård tilladt at udnytte forekomster af mergel i det eksisterende mergelleje i afdeling 7 til ejendommens eget brug og efter aftale med Danmarks Naturfond i hvert enkelt tilfælde.

Publikumsadgang.

Der er fri adgang til at færdes til fods overalt i området.

De eksisterende veje og stier bibeholdes og vedligeholdes af Danmarks Naturfond, der også holder de 3 broer over åen i forsvarelig stand.

Vegetationsplejen.

Af hensyn til udsynet til den lodrette granitflade i afdeling 4 samt til udsynet fra Amtmandsstenen holdes trævæksten nedenfor disse steder tilpas åben, for eksempel ved at etablere en åben højskov.

Ligeledes skal trævæksten langs åløbet neden for vandfaldet holdes meget åben, således at dalens bundstruktur klart kan erkendes.

I de dele af afdeling 6 og 7, der ligger ovenfor vandfaldet, samt hele afdeling 8, alle arealer med vanskeligere publikumsadgang, overlades trævæksten til selvforyngelse uden indgreb, idet der herved kan skabes mulighed for en passende varieret aldersfordeling af løvtræerne, med heraf følgende rigeligere mulighed for biotopvalg for forskellige dyrearter.

Eksisterende nåletræsbevoksninger skal forynges på skift, således at flere alderstrin af nåletræ til stadighed er repræsenteret indenfor området, således at en betydelig biotopvariation kan opretholdes.

De afdrevne nåletræsbevoksninger i afdeling 1 skal overlades til naturlig tilgroning.

Yderligere beplantning med træarter, der er fremmede for biotopen, må ikke finde sted, ligesom genplantning af eksisterende udenlandske træarter ikke må finde sted.

De af Aksel Jensen i sin tid plantede træarter bevares så vidt muligt.

For området som helhed er det ikke tilladt at foretage planteopgravning eller afbrækning af grene.

De eksisterende bøgearealer skal fortsat drives som bøgeskov.

Det skal være tilladt at fjerne de selvsåede grantræer i bunden af ådalen.

Vedligeholdelsen af skoven påhviler Danmarks Naturfond.

#### Jagt.

Jagt må kun udøves som vildtplejeforanstaltning.

Fiskeri.

Egentlig fiskeri er forbudt. Der kan dog foretages opfiskning af havørredmoderfisk med henblik på afstrygning, efter forud indhentet tilladelse fra Fiskeriministeriet og Danmarks Naturfond.

Ovenstående skal ikke være til hinder for, at Danmarks Naturfond kan søge en ønsket naturtilstand opretholdt, idet den nuværende naturtilstand ikke skal betragtes som et endemål, men som et udgangspunkt for en uddybning og en forbedring af stedets righoldige naturmæssige kvaliteter, således at videnskabelige, æstetiske og rekreative hensyn kan tilgodeses i vidt omfang.

Påtaleret tillægges Danmarks Naturfond, fredningsnævnet for Bornholms amts fredningskreds og Danmarks Naturfredningsforening.

Der tillægges ikke ejeren af ejendommen erstatning.

Denne kendelse kan inden 4 uger fra modtagelsen indankes for overfredningsnævnet, Nyropsgade 22, 1602 København V, af de i naturfredningslovens § 22 stk. 1 nr. 1 - 6 nævnte personer og myndigheder.

  
Aksel Petersen

  
Mogens Lorentzen

  
Ernst Erlandsen

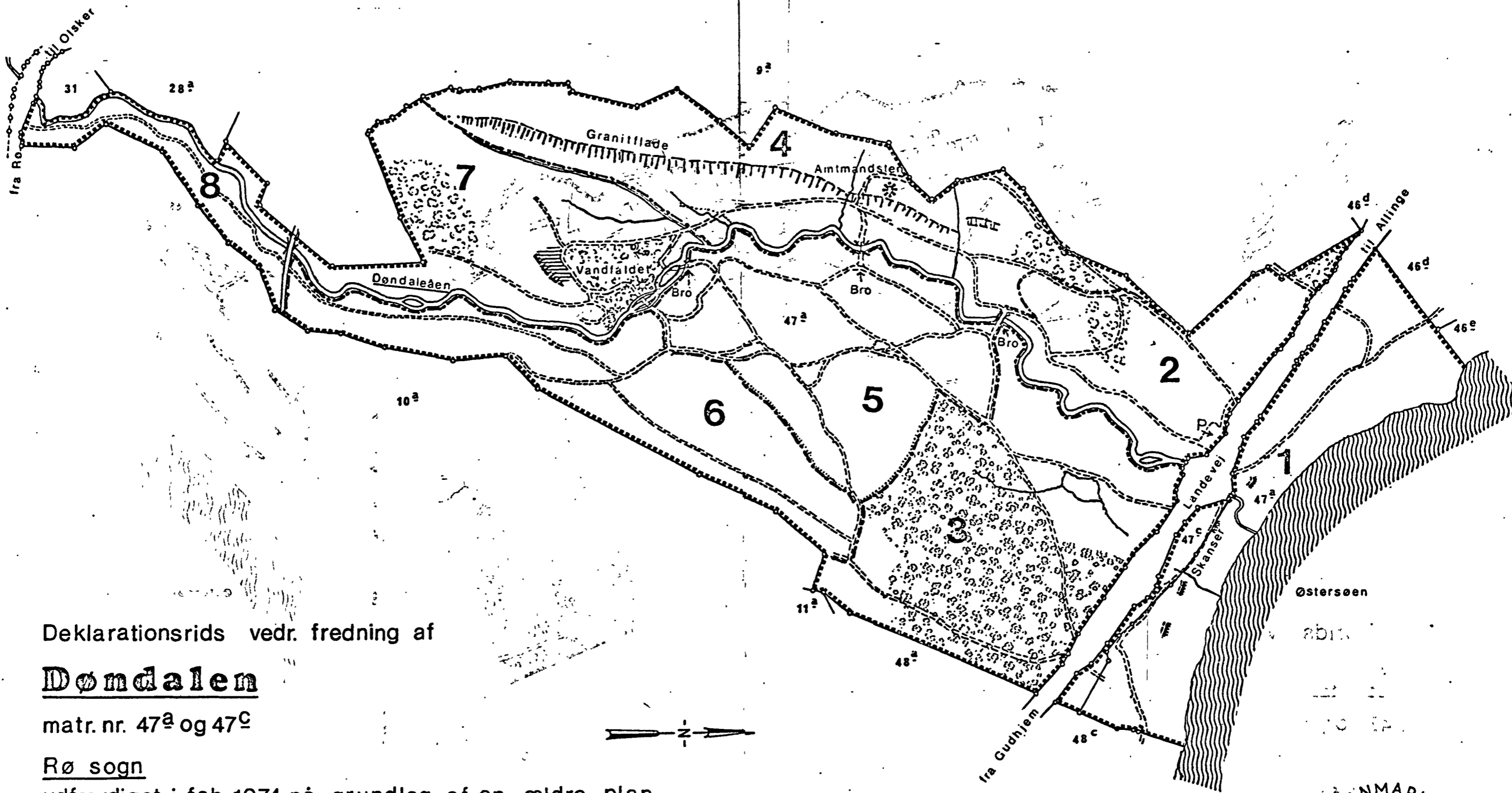
Lidskriftens rigtighed bekræftes.

Fredningsnævnet  
for  
Bornholms amts fredningskreds

10 DEC. 1975







Deklarationsrids vedr. fredning af

**Døndalen**

matr. nr. 47<sup>a</sup> og 47<sup>c</sup>

Rø sogn

udfærdiget i feb. 1974 på grundlag af en ældre plan,  
suppleret med skel efter matrikelkortet

*O. Høimø Clausen*  
Landinspektør  
målforhold ca 1:4000

Signaturer:

1 afdl. nr.

— afdl. grænse

..... fredningsgrænse

— stier

Bøg

Mergelleje

P parkering

Fredningsnævnet

for 303/74

Sorholms amts fredningskred.



DN. j.nr. 23-05

QHH. j.nr. 74-05

DISPENSATIONER>

**Afgørelser – Reg. nr.: 05999.00**

**Dispensationer i perioden: 17-06-1996 - 12-03-2002**

Fredningsnævnet  
for

Bornholms amts fredningskreds

Dommerkontoret i Rønne  
Damgade 4A 3700 Rønne

Telefon 56 95 01 45 Fax 56 95 02 45

Sag nr 33/1995

Den 17 JUNI 1996

Bornholms Amt  
Østre Ringvej 1  
3700 Rønne.**GENPART til, Skov- og Naturstyrelsen  
til underretning,  
D. h. t. Deres skr. af  
J. nr.**

Bornholms Amt har søgt om tilladelse til at anlægge cykelstier langs hovedlandevej 174, Sdr. Strandvej, mellem Skovlækken i Tejn og Helligdomskrydset (5,1 km - 9,14 km).

Stianlægget indgår i den nationale cykelrute nr. 10 og er en del af det regionale cykelvejnet på Bornholm. Ifølge projektet anlægges 2 m brede enkeltrettede asfalterede stier i begge vejsider adskilt fra kørebanen med 1,8 m brede skillerabatter. Eksisterende vejgrøfter rørlægges. På enkelte korte strækninger anlægges en smallere sti eller kantbane, hvor anlæg med 2 m sti og 1,8 m skillerabat vil gøre indgreb i fortidsminder, bygninger m.v., eller hvor terrænet (klipper) gør det nødvendigt. På visse strækninger med stor afgravning eller påfyldning lægges stien henholdsvis enten ved skræntfod eller skrænttop eller sænket 1-2 m i forhold til vejens kørebane.

Cykelstiprojektet vil berøre områder omfattet af følgende fredningsdeklarationer og -kendelser:

1. Deklaration lyst den 2. februar 1950 på matr. nr. 42-md Olsker om offentlig adgang til udsigtshøj.
2. Deklaration lyst den 2. juli 1969 på matr. nr. 3-g og 108-dn Rø om bevarelse af den bestående tilstand.
3. Kendelse lyst den 22. maj 1958 på matr. nr. 3-c Rø ved Stammerhalle om fredning af areal med fortidsminder bestående af bautastene, stenlægninger, røser, bautastensgrave m.v. Ved kendelsen bestemmes, at offentligheden skal have adgang til området, og at der ikke må ske ændring i den bestående tilstand i form af bl.a. afgravning og påfyldning.

Miljø- og Energiministeriet  
Skov- og Naturstyrelsen

4. Deklaration lyst den 9. december 1968 på matr. nr. 108-ex Rø med bestemmelse om, at området skal bevares som naturgrund, hvortil offentligheden har adgang.
5. Deklaration tinglæst den 3. juli 1918 om offentlig adgang til jættestuelignende klippeparti og forbud mod stenbrydning (Troldeskoven).
6. Vilkår for dispensation meddelt af Overfredningsnævnet lyst den 26. juni 1975 indeholdende bebyggelsesregulerende bestemmelser.
7. Kendelse lyst den 10. december 1975 om fredning af Døndalen. Linieføringen gennem Døndalen er endnu ikke endelig besluttet. Projektet og dermed ansøgningen omfatter derfor ikke stiforløbet gennem Døndalen.
8. Deklaration tinglæst den 9. april 1913 og
9. deklARATION tinglæst den 2. oktober 1918 bl.a. om offentlig adgang til klippe- og skovpartierne ved Helligdommen.

Projektet forudsætter visse steder sprængning af klipper. Ved Stammershalle (nr. 3) sprænges søvarts vest for hotellet 10-12 m klippe i en bredde på 1-3 m i et område, hvor der tidligere er sket sprængning, og hvor der ikke er registreret fortidsminder og 2 m klippe landvarts ind mod hotellets parkeringsplads. Ved Troldeskoven (nr. 5) sprænges klippefoden landvarts landevejen ved vejkurven øst for holdepladsen, men således at den bagved liggende lodrette klippevæg bibeholdes. Endelig fjernes en klippe ud for matr. nr. 42-h Rø (nr. 6).

Sagen har efter nævnets besigtigelse den 22. august og 19. september 1995 efter Bornholms Amts anmodning været stillet i bero fra oktober måned 1995 til udgangen af april måned 1996, idet Skov- og Naturstyrelsen havde fremsat indsigelser mod linieføringen ved Stammershalle (nr. 3) og ved Troldeskoven (nr. 5).

Ved skrivelse af 29. april 1996 har Bornholms Amt meddelt, at Skov- og Naturstyrelsen har frafaldet indsigelserne vedrørende Stammershalle, medens indsigelserne vedrørende linieføringen gennem Troldeskoven har resulteret i, at Bornholms Amt i overensstemmelse med Skov- og Naturstyrelsen nu foreslår en ændret landvarts linieføring, således at cykelstien placeres op til stengær-

det og mindst 2 m bag (syd for) røserne.

Ved skrivelse af 6. juni 1996 har Skov- og Naturstyrelsen i henhold til naturbeskyttelseslovens § 20 meddelt sin godkendelse af projektet.

I den anledning meddeler fredningsnavnet i medfør af lov om naturbeskyttelse § 50 stk. 1 dispensation fra de ovennævnte fredningsdeklarationer og -kendelser til anlæg af cykelstier i overensstemmelse med det endelige projekt, således som dette fremgår af de medsendte tegninger og beskrivelsen. Det bemærkes, at fredningsnavnets tilladelse for såvidt er uforholdsmæssig efter deklarerationer, der alene indeholder bebyggelsesregulerende bestemmelser.

Navnets afgørelse er enstemmig.

Efter lov om naturbeskyttelse § 66 stk. 2 bortfalder tilladelsen, såfremt den ikke er udnyttet inden 3 år fra dens meddelelse.

Afgørelsen kan efter lov om naturbeskyttelse § 78 stk. 2 indbringes for Naturklagenævnet af offentlige myndigheder, Danmarks Naturfredningsforening og lokale foreninger og lignende, som har en væsentlig interesse i afgørelsen.

Klage indgives skriftligt til fredningsnavnet, Damgade 4 A, 3700 Rønne.

Klagefristen er 4 uger fra den dag, afgørelsen er meddelt. En tilladelse må ikke udnyttes før udløbet af klagefristen. Er klage rettidigt indgivet, kan tilladelsen ikke udnyttes, medmindre Naturklagenævnet bestemmer andet.

Opmærksomheden henledes på, at der eventuelt tillige kræves tilladelse fra andre myndigheder til udførelsen af projektet.

Genpart af denne skrivelse er sendt til Skov- og Naturstyrelsen, Bornholms Amt, Danmarks Naturfredningsforening og Allinge-Gudhjem kommune samt de berørte lodsejere.



F. Schønnemann

Bornholms Amt Fredningskreds

Damgade 4 A

3700 Rønne

Fax 5695 0245

Giro 8-085-110

Modtaget i  
Skov- og Naturstyrelsen

- 9 JULI 1998

Åbent 9.00 - 15.00

Bornholms Amt  
Østre Ringvej 1  
3700 RønneGENPART til, Fredningsregisteret  
til underretning, Skov- og Naturstyrelsen

D. h. t. Deres skr. af

J. nr. + bilag

Den 3. juli 1998

J.nr. 22/1998

Deres J.nr. 9.04-1-17-/97

Overfor fredningsnævnet er der ansøgt om tilladelse til at ændre linieføringen af cykelstier langs hovedlandevej 174, Sdr. Strandvej, gennem Døndaleområdet (delstrækning 7,8 - 8,6 km).

Stianlægget indgår i den nationale cykelrute nr. 10 og er en del af det regionale cykelvejnet på Bornholm. Nævnet har senest ved skrivelse af 22. april 1997 dispenseret fra en række fredningsdeklarationer og -kendelser til at anlægge enkeltrettede asfalterede cykelstier i begge sider af Sdr. Strandvej, således at stiforløbet, hvor dette er nødvendigt af hensyn til bevoksningen, kan ændres indtil 2-3 m i forhold til det godkendte projekt uden at skulle forelægges for nævnet.

I den nu foreslåede linieføring følger projektet den godkendte linieføring med små variationer indenfor den godkendte margin på 2-3 m. bortset fra ved km 8,5 og 7,9 i vandsiden, hvor cykelstierne får et anderledes og mindre slynget forløb.

Den nu foreslåede linieføring er nærmere beskrevet i det til nævnet fremsendte materiale og er tiltrådt af Danmarks Naturfond som ejer af matr. nr. 47-a og 47-c Rø og af Danmarks Naturfredningsforening.

I den anledning meddeler fredningsnævnet i medfør af lov om naturbeskyttelse § 50 stk. 1 tilladelse til anlæg af cykelstier i overensstemmelse med det nu foreliggende stiforløb, således som dette fremgår af vedlagte kort.

Nævnets afgørelse er enstemmig.

Efter lov om naturbeskyttelse § 66 stk. 2 bortfalder tilladelsen, såfremt den ikke er udnyttet inden 3 år fra dens meddelelse.

Afgørelsen kan efter lov om naturbeskyttelse § 78 stk. 2 indbringes for Naturklagenævnet af offentlige myndigheder, Danmarks Naturfredningsforening og lokale foreninger og lignende, som har en væsentlig interesse i afgørelsen.

Klage indgives skriftligt til fredningsnævnet, Damgade 4 A, 3700 Rønne

Klagefristen er 4 uger fra den 1. juli 1998, hvor afgørelsen er mundtligt meddelt. En tilladelse må ikke udnyttes før udløbet af klagefristen. Er klage indgivet, kan tilladelsen ikke udnyttes, medmindre Naturklagenævnet bestemmer andet.

0014.  
ad 1996-1211/6-0008

Opmærksomheden henledes på, at der eventuelt tillige kræves tilladelse fra andre myndigheder til udførelsen af projektet.

Genpart af denne skrivelse er sendt til Skov- og Naturstyrelsen, Danmarks Naturfredningsforening og Allinge-Gudhjem kommune.



F. Schönemann

Bornholms Amt  
Teknisk Forvaltning  
Østre Ringvej 1  
3700 Rønne

GENPART til, Skov- og Naturstyrelsen Åbent 9.00 - 15.00  
til underretning, Fredningsregisteret  
D. h. t. Deres skr. af  
J. nr. + bilag.

Den 27. april 1999

Sag nr. 17/1999

REG. NR. 5999.00.

Deres J.nr. 8-70-21-2-401-10/98

Overfor fredningsnævnet er der ansøgt om tilladelse til opførelse af en 9,75 m<sup>2</sup> stor toiletbygning på den fremtidige rasteplads i Døndalen på ejendommen matr. nr. 47-a og 47-c Rø. Projektet er nærmere beskrevet idet til fredningsnævnet fremsendte materiale.

Det fremgår af sagen, at ejendommen er omfattet af fredningsnævnets kendelse af 10. december 1975 om fredning af Døndalen, hvori blandt andet er bestemt, at området ikke må bebygges, ligesom der ikke må opstilles boder, skure, campingvogne, master, transformatorstationer eller andre skæmmende indretninger. Dog skal det være tilladt at opstille én eller flere transportable skurvogne til skovarbejderne.

Under hensyn til en hensigtsmæssig afvikling af turisters og andet publikums færd i det fredede naturområde, meddeler fredningsnævnet herved i medfør af lov om naturbeskyttelse § 50 stk. 1 dispensation til udførelse af det forelagte projekt i overensstemmelse med den indsendte tegning og beskrivelse,

Nævnets afgørelse er enstemmig.

Efter lov om naturbeskyttelse § 66 stk. 2 bortfalder tilladelsen, såfremt den ikke er udnyttet inden 3 år fra dens meddelelse.

Afgørelsen kan efter lov om naturbeskyttelse § 78 stk. 2 indbringes for Naturklagenævnet af offentlige myndigheder, Danmarks Naturfredningsforening og lokale foreninger og lignende, som har en væsentlig interesse i afgørelsen.

Klage indgives skriftligt til fredningsnævnet, Damgade 4 A, 3700 Rønne

Klagefristen er 4 uger fra den dag, afgørelsen er meddelt. En tilladelse må ikke udnyttes før udløbet af klagefristen. Er klage indgivet, kan tilladelsen ikke udnyttes, medmindre Naturklagenævnet bestemmer andet.

Opmærksomheden henledes på, at der eventuelt tillige kræves tilladelse fra andre myndigheder til udførelsen af projektet.

Genpart af denne skrivelse er sendt til Skov- og Naturstyrelsen, Danmarks Naturfredningsforening, og Allinge-Gudhjem kommune.

F. Schønnemann

adslu/996-21/60014

4



**SCANNET**Bornholms Amt  
Teknisk Forvaltning  
Østre Ringvej 1  
3700 RønneSkov- og Naturstyrelsen  
Fredningsregisteret  
Haraldsgade 53  
2100 København ØMODTAGT  
Skov- og Naturstyrelsen

14 MRS. 2002

**REG. NR.** 5999.00MPS10579/Sagsbeh: HER  
J.nr. 06.11.01.01.2002-3

Den 12/3-2002

Overfor fredningsnævnet er der ansøgt om tilladelse til på ejendommen matr.nr. 47-a Rø at opsætte en ekstra toiletbygning på rasteplassen i Døndalen. Projektet er nærmere beskrevet i det til nævnet fremsendte materiale.

Det fremgår af sagen, at ejendommen er omfattet af fredningsnævnets kendelse af 10. december 1975, hvori blandt er bestemt, at området ikke må bebygges, ligesom der ikke må opstilles boder, skure, campingvogne, master, transformerstationer eller andre skæmmende indretninger. Dog skal det være tilladt at opstille én eller flere transportable skurvogne til skovarbejderne.

Fredningsnævnet har ved skrivelse af 27. april 1999 meddelt dispensation til opførelse af den eksisterende toiletbygning under hensyntagen til en hensigtsmæssig afvikling af turisters og andet publikums færden i det fredede naturområde.

I medfør af § 50, stk. 1 i naturbeskyttelsesloven meddeler fredningsnævnet dispensation til opsætning af en yderligere toiletbygning på vilkår, at denne placeres i linie med den eksisterende toiletbygning, således at der mellem de to toiletbygninger er en indbyrdes afstand på 2 m.

Nævnets afgørelse er enstemmig.

Efter naturbeskyttelseslovens § 66, stk. 2 bortfalder tilladelsen, såfremt den ikke er udnyttet inden 3 år fra dens meddelelse.

Afgørelsen kan efter naturbeskyttelseslovens § 78, stk. 2 indbringes for Naturklagenævnet af offentlige myndigheder, Danmarks Naturfredningsforening og lokale foreninger og lignende, som har en væsentlig interesse i afgørelsen.

Klage indgives skriftligt til fredningsnævnet, Damgade 4A, 3700 Rønne.

Klagefristen er 4 uger fra den dag, afgørelsen er meddelt. En tilladelse må ikke udnyttes før udløbet af klagefristen. Er klage indgivet, kan tilladelsen ikke udnyttes medmindre Naturklagenævnet bestemmer andet.

Opmærksomheden henledes på, at der eventuelt tillige kræves tilladelse fra andre myndigheder til udførelsen af projektet.

Genpart af denne skrivelse er sendt til Skov- og Naturstyrelsen, Danmarks Naturfredningsforening og Allinge-Gudhjem kommune.

F. Schønnemann

Genpart til : Skov- og Naturstyrelsen Fredningsregisteret  
Til Deres orientering.



Bornholms Amt

Modtaget

-6 FEB. 2002

Fredningsnævnet for Bornholms Amt  
Dommerkontoret i Rønne  
Damgade 4 A  
3700 Rønne

Retten i Rønne

Teknisk Forvaltning

Østre Ringvej 1  
DK-3700 Rønne  
Tlf. 5695 2123  
Fax 5695 2142  
E-mail: tf@bora.dk

Dato: 4. februar 2002  
Deres ref.:  
Vor ref.: 9-04-1-174-1/98

### Opsætning af ekstra toiletbygning på rastepads i Døndalen.

Bornholms Amt søger om tilladelse efter fredningskendelse af 10.12.1975 til opførelse af en ekstra toiletbygning med sivedræn i umiddelbar tilknytning til og identisk med den eksisterende toiletbygning på rastepads i Døndalen matr. nr. 47-a, Rø sogn.

Anlæg af cykelveje og rastepads med toiletbygning blev godkendt i Fredningsnævnet d. 22.04.1997 (J.nr. 36/1996).

Den ekstra toiletbygning og dens placering er gennemgået på et møde d. 27.10.2001 med repræsentanter fra Naturfonden, der er ejer af Døndalen, Danmarks Naturfredningsforenings Lokalkomite på Bornholm og Bornholms Amts landskabsafdeling. Mødereferat vil blive fremsendt senere.

Bygningen placeres på et areal ejet af Bornholms Amt tæt op ad eksisterende toiletbygning, som vist på vedlagte bilag.

Den nuværende toiletbygning blev etableret i juli 1999 i forbindelse med anlæg af cykelvejene og rastepads. Toiletbygningen har nu fungeret i to år og det har vist sig at være helt utilstrækkelige i forhold til det antal personer der besøger området og benytter den nuværende toiletbygning.

Forvaltningen skønner ud fra den daglige drift at mere end 100.000 personer besøger Døndaleområdet årligt og dette giver et stort pres på toiletbygningen i højsæsonen. I relation til vandforbrug og toiletpapirforbrug benyttes toiletbygningen i Døndalen mere end fire gange så meget som amtets øvrige rastepadstoiletter på Bornholm.

Fredningsnævnet

for 3/02

Bornholms amts fredningskreds

-310703

TF Vejafdelingen  
Robert Kure  
5695 2124 - 263  
frku@bora.dk

Kopi af dette brev er sendt til Naturfonden og Danmarks Naturfredningsforening idet de er påtaleberettiget og er ejer af Døndalen.

Følgende fredningskendelse berøres af projektet:

Kendelse lyst 10.12.1975 47-a, Rø sogn  
Fredning af Døndalen

Med venlig hilsen



Hardy Pedersen  
Vejchef

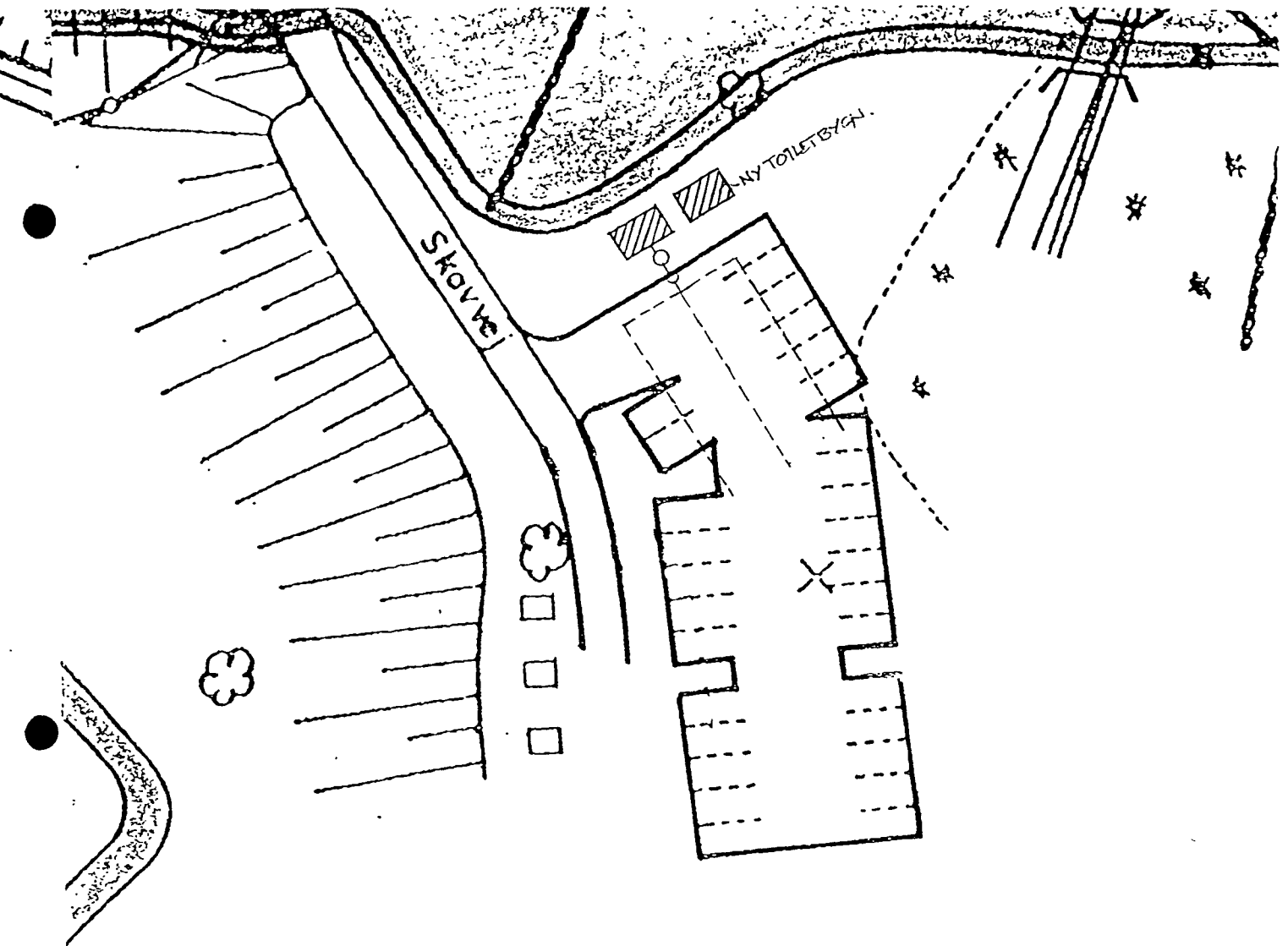


Robert Kure  
arkitekt

Bilag: Tegning af toiletbygningens udformning og placering samt fotocollage med begge toiletbygninger.

Ekstra toiletbygning på rasteplads i Døndalen.


01.02.2002



Bornholms Amt Tekniske Forvaltning

1:500

Fredningsnævnet  
for 2/02  
Bornholms amts fredningskreds

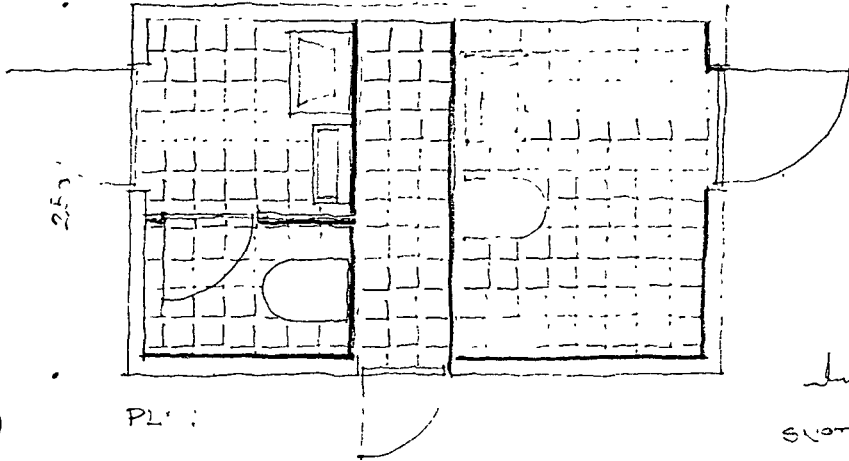


**Bornholms Amt**  
 Teknisk Forvaltning  
 Østre Ringvej 1  
 DK-3700 Rønne

Tag: Diagonalskifer på pap og 19mm tagkrydsfinerplader: 45x95mm spær pr.60cm med taghædning på 45 gr med 95mm mineraluld, dampsprærre og plastlaminatplader på underlag.  
 Udv. vægbeklædning af 25x100mm trykimpræg. brædder i klink med hjørnestolper. Termeglas i gavletrekanter. Bygningen er bygget over en standard toiletbygning fra CBH søby A/S.

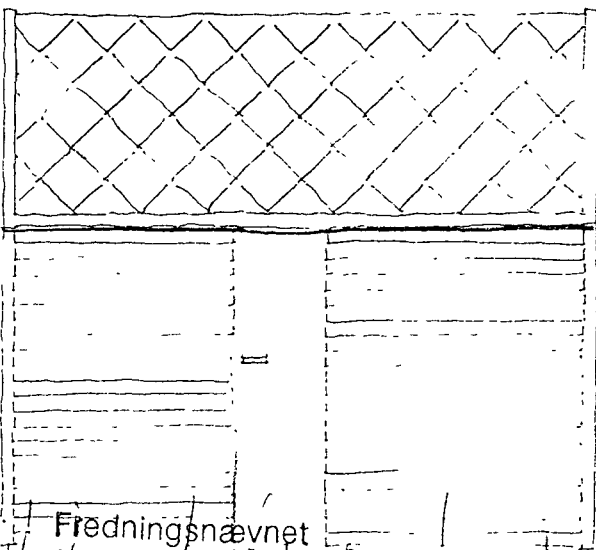
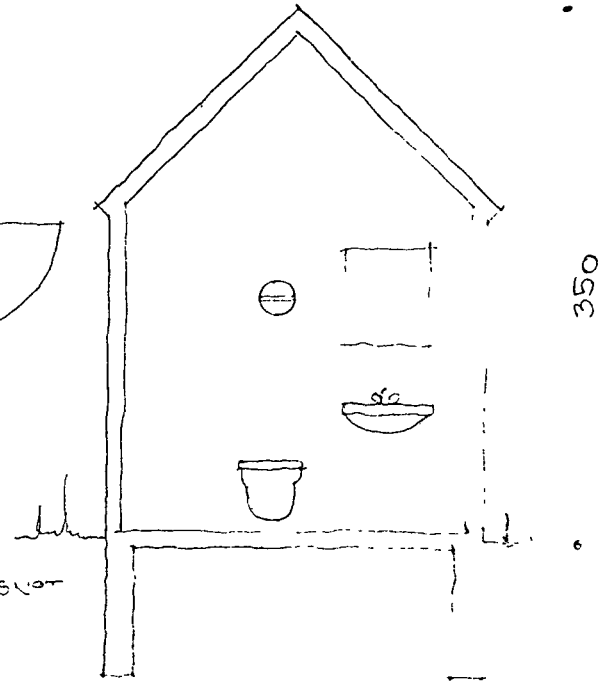
27.11.1994

390



PL. 1

6407

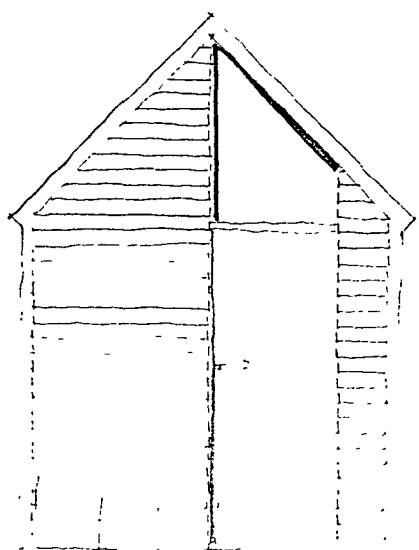


Fredningsnævnet

for 3/02


Bornholms amts fredningskreds

TOILETBYGNING



GA1

1/11/94



Born for Fredningsnævnet  
for  
Fredningsnævnet  
Born for Fredningsnævnet