

Umgebungslärmkartierung an Schienenwegen von Eisenbahnen des Bundes - Runde 4 (01.06.2023)

Haupteisenbahnstrecken (mehr als 30.000 Zugbewegungen pro Jahr)

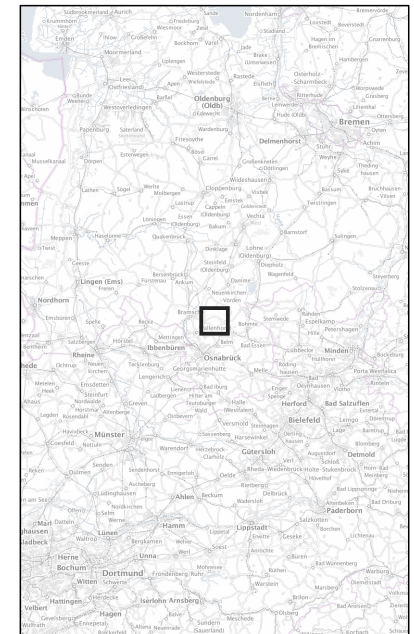
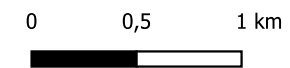
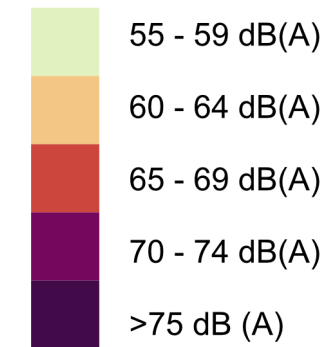
Blattnummer: 3319

Legende

Übersichtskarte



Tag-Abend-Nacht-Lärmindex (L_{DEN})



Quellen:
 © Eisenbahn-Bundesamt (2022)
 © DB Netz AG, Bahn-Geodaten/Infrastrukturdaten (2021)
 © Bundesamt für Kartographie und Geodäsie 2022, Datenquellen:
http://sg.geodatenzentrum.de/web_public/Datenquellen_TopPlus_Open.pdf

Berechnungsvorschrift:
 BUB

Haftungshinweis:
 Das Eisenbahn-Bundesamt übernimmt keine Gewähr für die Aktualität, Richtigkeit und Vollständigkeit der dargestellten Informationen. Aus der Nutzung dieser Informationen abgeleitete Haftungsansprüche gegen das Eisenbahn-Bundesamt sind ausgeschlossen. Dies gilt nicht im Falle einer Verletzung des Lebens, des Körpers und der Gesundheit.

Koordinatensystem
 ETRS89 / UTM Zone 32N

Nutzungshinweis
 Die Nutzung der Karten für die Geofachdaten des Eisenbahn-Bundesamtes durch die Verordnung zur Feststellung der Nutzungsbestimmungen für die Bereitstellung von Geodaten des Bundes (GeoNutzv - www.gesetze-im-internet.de/geonutzv/) vom 19. März 2013 (Bundesgesetzblatt Jahrgang 2013 Teil 1 Nr. 14) geregelt. Für die Hintergrundkarte gelten Bestimmungen der Datenlizenz Deutschland - Namensnennung - Version 2.0- www.govdata.de/dl-de/by-2-0

Impressum
 Eisenbahn Bundesamt
 Referat 53: Lärmkartierung, Lärmaktionsplanung und Geoinformation
 Heinemannstraße 6
 53175 Bonn
 ref53@eba.bund.de
<https://www.eba.bund.de>
 Kartographische Bearbeitung: Referat 53
 Datum der Erstellung: 05/23