
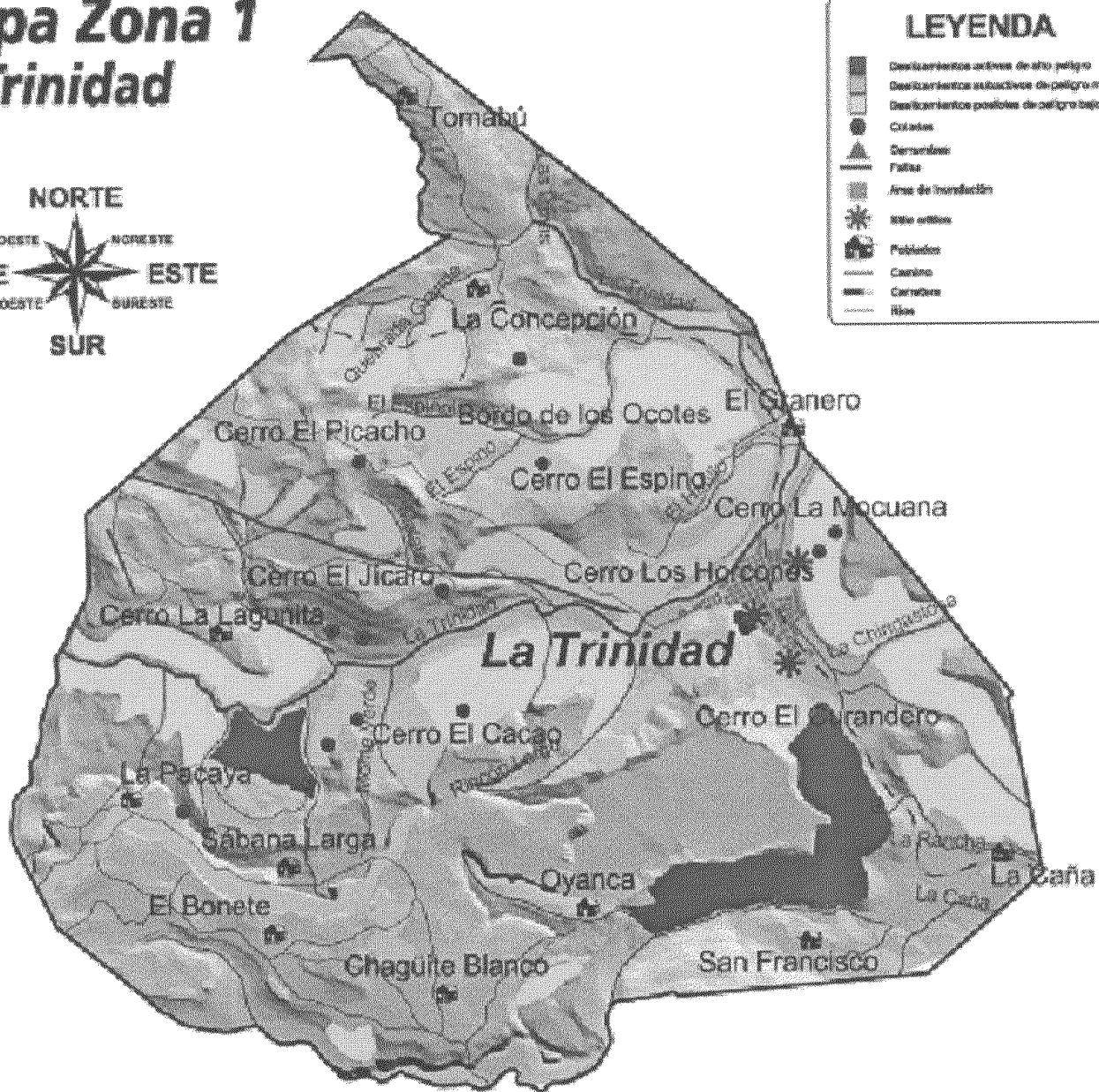


Mapa Zona 1 La Trinidad



| LEYENDA | |
|---------|--|
| | Deslizamientos activos de alto peligro |
| | Deslizamientos subactivos de peligro medio |
| | Deslizamientos pasivos de peligro bajo |
| | Ciudades |
| | Serrenales |
| | Fallas |
| | Áreas de inundación |
| | Sitios críticos |
| | Población |
| | Carrino |
| | Carreteras |
| | Ríos |



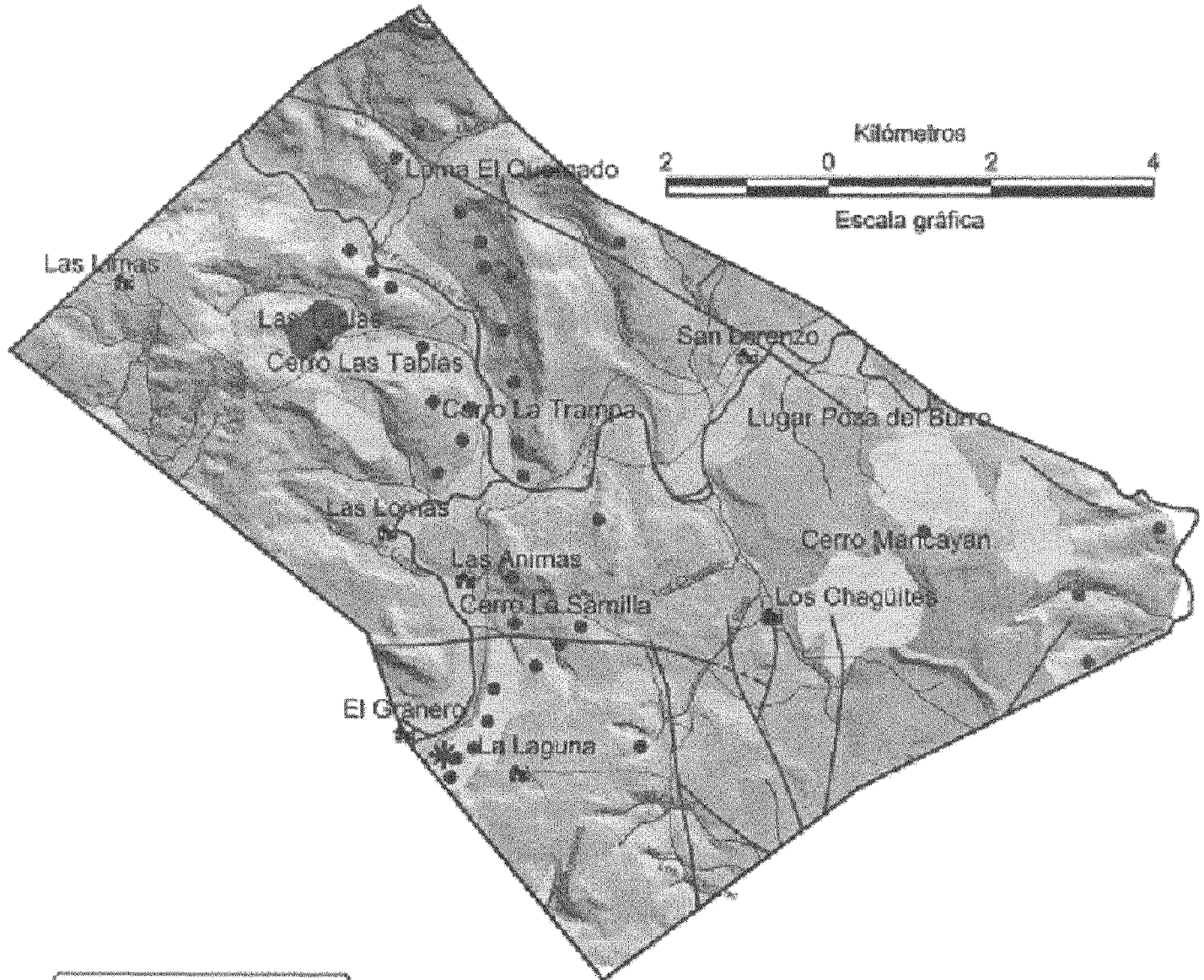
Otros sitios con terrenos inestables

Los lugares de deslizamientos están en:
 Chaguite Blanco
 Cerro El Bonete
 Cerro El Cacaco
 Mesa de Oyanca
 Cerro El Jicaro
 Bordo de Los Ocotes
 Cerro El Espino

Cerro El Picacho
 Bordo Los Espadillos
 Cerro La Mocuana

Las corrientes de lodo y piedras bajan de:
 Cerro La Mocuana
 Mesa de Oyanca,
 Cerro El Jicaro

Mapa Zona 2 La Trinidad



LEYENDA

- Deslizamientos de alto riesgo de deslizamiento
- Deslizamientos de riesgo medio
- Deslizamientos de bajo riesgo
- Asentamientos
- Ríos
- Carreteras
- Áreas de inestabilidad
- Escuelas
- Centros de salud
- Iglesias
- Cementerios
- Ríos
- Carreteras
- Límites



Otros sitios con terrenos inestables

Los deslizamientos están en:
Cerro Las Tablas, Cerro Mancayan
y Los Chagüites.