



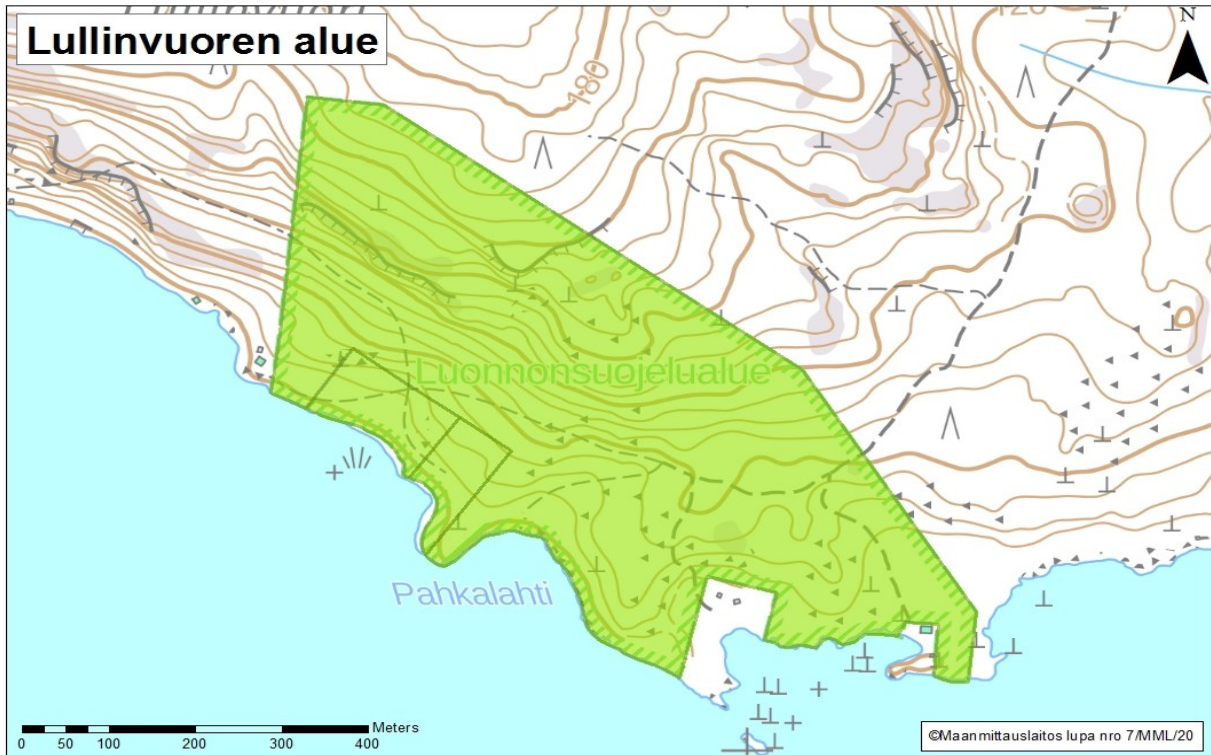
## LULLINVUOREN ALUE

Lullinvuoren alue on osa Muuratsalon lounaisosan Päijänteeseen avautuvaa jyrkkää kalliorinnettä. Varsinkin vesillä liikkujille alueen maisemat ovat hyvin merkittäviä. Tarkempi tarkastelu varsin hankalasti liikuttavassa rinteessä tuo esiin alueen huomattavat luontoarvot. Alueella on kaksi jyrkännettä, louhikoita ja isoja siirtolohkareita, sekä lehtoa ja vanhoja luonnontilaisia metsiä. Uhanalaisia laj ejakin löytyy, sillä muun muassa kalliojyrkänteellä kasvaa uhanalaista isoriippusammalta. Puusto koostuu erityisesti männyistä, mutta kuuset ja lehtipuut kuten isot haavat tuovat vaihtelua ja lisäävät monimuotoisuutta.

Suojelualueeseen kuuluu myös Pahkalahten hiekkaranta, joka on sisävesien hiekkarantana merkittävä luontokohde ja myös veneilijöiden suosima rantautumispaikka. Pienimuotoinen virkistyskäyttö kuten uiminen onkin sallittua, mutta nuotion tekoon tai leiriytymiseen ei luonnonsuojelualueella saa ryhtyä. Kaikki luonnonsuojelualueella toimimista koskevat määräykset löytyvät alla olevasta tekstistä.

Lullinvuoren alue sisältyy Natura 2000 -verkoston kohteeseen Lullinvuori–Kustaanvuori–Härköpohja (FI0900084) ja valtioneuvoston 27.6.1996 vahvistamaan vanhojen metsien suojeluohjelmaan.

Lullinvuoren alueelle on perustettu kolme yksityistä luonnonsuojelualuetta Keski-Suomen ympäristökeskuksen päätöksillä 6.8.1996 (Lullinvuori), 23.1.2001 (Lullinrannan luonnonsuojelualue) ja 22.12.2009 (Lullinvuoren luonnonsuojelualue). Kullakin luonnonsuojelualueella tulee noudattaa alueen perustamispäätöksessä asetettuja rauhoitusmääräyksiä. Luonnonsuojelulain 24 §:n 4 momentin nojalla ELY-keskus voi yksittäistapauksessa myöntää poikkeuksen luonnonsuojelualuetta koskevista rauhoitusmääräyksistä, jos poikkeaminen ei vaaranna alueen perustamistarkoitusta ja on tarpeen alueen hoidon, käytön tai tutkimuksen kannalta.



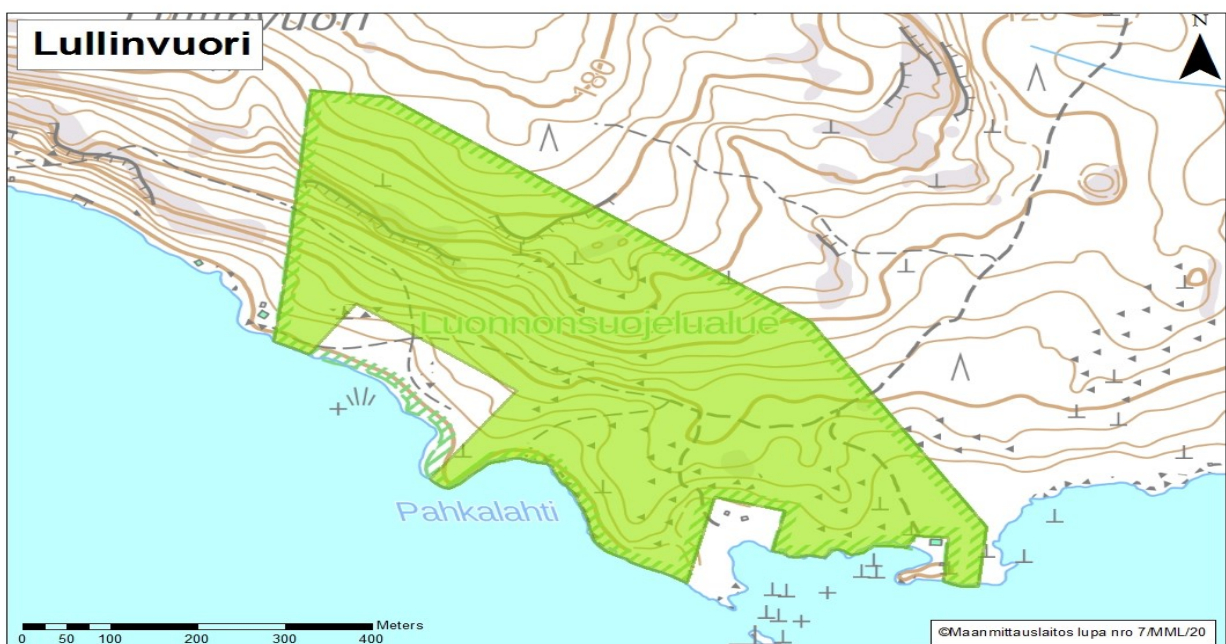
## SUOJELUKOHTTEEN TIEDOT

<b>Alueen nimi:</b>	<b>Lullinvuori</b>
<b>Kunta:</b>	<b>Muurame</b>
<b>Tila:</b>	<b>Lullinvuori 500-402-8-688, osa tilasta</b>
<b>Pinta-ala:</b>	<b>27,2 hehtaaria</b>

ALUEELLA TULEE NOUDATTA SEURAAVIA RAUHOITUSMÄÄRÄYKSIÄ:

Alueella on kielletty

- moottoriajoneuvoilla liikkuminen teiden ulkopuolella
- tulenteko ja telttailu
- suunnistus- ym. maastokilpailut ja harjoitukset
- eläinten häiritseminen ja pesien vahingoittaminen
- ojien kaivaminen, vesien perkaaminen ja patoaminen sekä kaikenlainen muu maa- ja kallioperän vahingoittaminen, muuttaminen ja maa-ainesten ottaminen
- metsän hakkaaminen sekä muu kasvien tai kasvinosien ottaminen ja vahingoittaminen
- puutavaran varastointi
- maan käyttö viljelykseen
- karjan laiduntaminen
- rakennusten, laitteiden, teiden ja polkujen rakentaminen lukuun ottamatta alueen sisään jääville laaditun rantakaavan mukaisille tonteille rakennettavia teitä. Tiet on rakennettava alueellisen ympäristökeskuksen hyväksymän suunnitelman mukaan
- muut toimenpiteet, jotka saattavat muuttaa alueen luonnontilaa tai vaikuttaa epäedullisesti kasvillisuuden ja eläimistön säilymiseen



## SUOJELUKOHTTEEN TIEDOT

**Alueen nimi:** Lullinrannan luonnonsuojelualue  
**Kunta:** Muurame  
**Tilat:** Lullinrinne 500-402-8-684 ja Lullinranta 500-402-8-685  
**Pinta-ala:** yhteensä 1,2670 hehtaaria

ALUEELLA TULEE NOUDATTAA SEURAAVIA RAUHOITUSMÄÄRÄYKSIÄ:

### I Yleiset rajoitukset

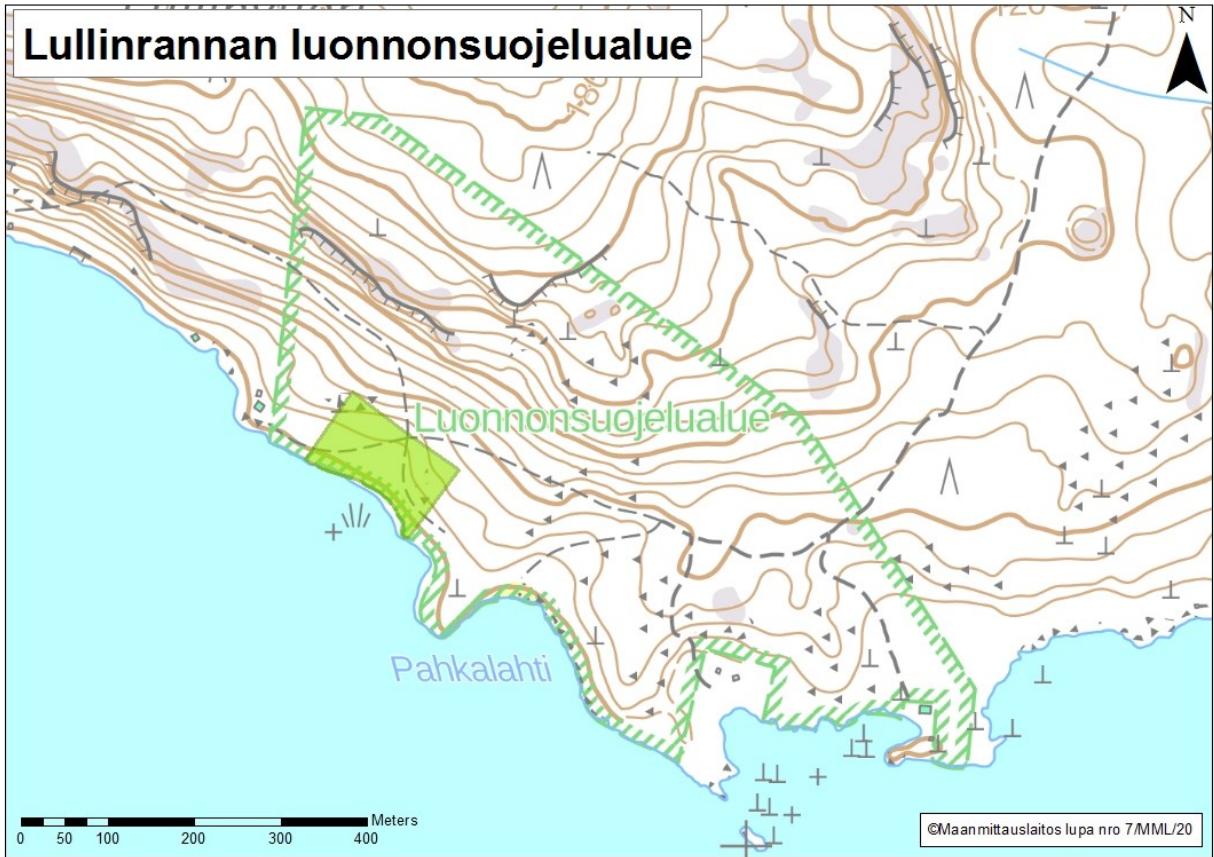
Alueella on kielletty

- sienien, puiden, pensaiden ja muiden kasvien tai niiden osien ottaminen ja vahingoittaminen lukuun ottamatta marjojen ja hyötysienien poimimista
- luonnonvaraisten selkärankaisten eläinten pyydystäminen, tappaminen, hätyyttäminen ja niiden pesien hävittäminen sekä selkärangattomien eläinten pyydystäminen ja kerääminen (lukuun ottamatta laillista kalastusta)
- suunnistus- ym. maastokilpailujen ja -harjoitusten järjestäminen
- tulenteko, telttailu ja muu leiriytyminen
- ojien kaivaminen sekä vesien perkaaminen ja patoaminen
- metsänhakkuu
- maa-ainesten ja kaivoskivennäisten ottaminen sekä maa- ja kallioperän vahingoittaminen ja muuttaminen
- maan käyttö viljelykseen
- karjan laiduntaminen
- rakennusten, laitteiden, teiden ja polkujen rakentaminen
- muut toimet, jotka vaikuttavat epäedullisesti alueen luonnonoloihin, maisemaan ja eliölajien säilymiseen.

### II Liikkumisrajoitukset

Liikkuminen moottoriajoneuvolla on kielletty.

# Lullinrannan luonnonsuojelualue



## SUOJELUKOHTTEEN TIEDOT

**Alueen nimi:** Lullinvuoren luonnonsuojelualue  
**Kunta:** Muurame  
**Tila:** Lullinniemi 500-402-8-686  
**Pinta-ala:** 8680 m<sup>2</sup>

### ALUEELLA TULEE NOUDATTA A SEURAAVIA RAUHOITUSMÄÄRÄYKSIÄ

#### I Yleiset rajoitukset

Alueella on kielletty:

- puiden, pensaiden, sienien ja muiden kasvien tai niiden osien ottaminen ja vahingoittaminen, lukuun ottamatta marjojen ja hyötysienien poimimista
- luonnonvaraisten selkärankaisten eläinten pyydystäminen, tappaminen, hätyyttäminen ja niiden pesien hävittäminen sekä selkärangattomien eläinten pyydystäminen ja kerääminen (lukuun ottamatta laillista metsästystä ja kalastusta)
- suunnistus- ym. maastokilpailujen ja -harjoitusten järjestäminen
- tulenteko ja muu leiriytyminen
- metsänhakkuu
- ojien kaivaminen sekä vesien perkaaminen ja patoaminen
- maa-ainesten ja kaivoskivennäisten ottaminen sekä maa- ja kallioperän vahingoittaminen ja muuttaminen
- maan käyttö viljelykseen
- karjan laiduntaminen
- rakennusten, rakennelmien, laitteiden, teiden ja polkujen rakentaminen
- muut toimet, jotka vaikuttavat epäedullisesti alueen luonnonoloihin, maisemaan ja eliölajien säilymiseen.

#### II Liikkumisrajoitukset

Alueella on kielletty liikkuminen moottoriajoneuvolla.

Alueelle laaditaan tarvittaessa hoitoa ja käyttöä koskeva suunnitelma, jonka maanomistaja ja ympäristökeskus yhdessä hyväksyvät. Tämän päätöksen rajoitukset eivät ole esteenä hyväksytyyn suunnitelman mukaisten töiden toteuttamiselle.

# Lullinvuoren luonnonsuojelualue

