

La situación económica, social y territorial de Portugal

Este *briefing* se ha preparado para proporcionar información a la Comisión de Desarrollo Regional del Parlamento Europeo con motivo de la visita de su delegación a Portugal del 27 de febrero al 1 de marzo de 2019.

1. Presentación de Portugal y de su sistema político y administrativo

Situado en la península ibérica, Portugal es el país que se halla más al oeste de la Europa continental. Al norte y al este limita con España, y su litoral occidental y meridional, bañado por el océano Atlántico, tiene una longitud de 1 240 km. El territorio de Portugal comprende también los archipiélagos atlánticos de las Azores y Madeira.

El norte de Portugal es montañoso, mientras que el sur se caracteriza por sus planicies y suaves colinas. El punto más alto del país es la montaña del Pico en las Azores, aunque, en el territorio continental, el punto más alto se halla en la Serra da Estrela. Portugal goza de un clima cálido y moderado.

Portugal continental y Madeira se encuentran en el huso horario de Europa Occidental, lo que significa que, cuando en Bruselas es mediodía, en Portugal son las 11.00 horas (al igual que en el Reino Unido). Como las Azores están más al oeste, cuando es Bruselas es mediodía, en el archipiélago son las 10.00 de la mañana.

Mapa 1: Portugal continental



Fuente: Parlamento Europeo.




Dentro de la Unión Europea, Portugal es el duodécimo país con mayor población (10,2 millones de habitantes) y el decimotercero con mayor superficie de territorio (92 211,9 km²).

Portugal es miembro de la Unión Europea desde 1986. En 1999 fue uno de los miembros fundadores de la zona del euro. Portugal es miembro de la OTAN y de la OCDE.

La lengua oficial es el portugués. En el noreste del país (en la zona de Miranda do Douro) se habla también el mirandés, que está reconocido oficialmente como lengua minoritaria. La lengua portuguesa está ampliamente extendida por todo el mundo. La Comunidad de Países de Lengua Portuguesa (*Comunidade dos Países de Língua Portuguesa*) cuenta con nueve Estados miembros repartidos en cuatro continentes¹, entre ellos Brasil (con 210 millones de habitantes aproximadamente) y Angola (con cerca de 25 millones de habitantes).

Cuadro 1: Datos principales

	Portugal
Bandera	
Superficie total	92 211,9 km ²
Población (2018)	10 291 027
Densidad de población (2016) Estimación de la EU-28: 117,5 habitantes por km ²	113,5 habitantes por km ²
Lengua	Portugués
Moneda	Euro

Fuente: Eurostat.

Portugal es una república semipresidencial y una democracia parlamentaria. El presidente es el jefe del Estado. Es elegido directamente por un máximo de dos mandatos consecutivos de cinco años cada uno. Desde 2016, el presidente es Marcelo Rebelo de Sousa (antiguo líder del Partido Socialdemócrata, miembro del Grupo PPE). Las próximas elecciones presidenciales están previstas para enero de 2021.

El Gobierno portugués se forma en función de los resultados de las elecciones legislativas y es responsable ante el Parlamento. Está dirigido por un primer ministro. El actual primer ministro es António Costa, del Partido Socialista (miembro del Grupo S&D). El Gobierno del Partido Socialista es un gobierno minoritario. Cuenta con el apoyo del Bloque de Izquierda, del Partido Comunista Portugués y del Partido Ecologista «Los Verdes». El Gobierno es responsable de la política general del país y dirige la Administración pública, que se encarga de aplicar la política del Gobierno.

La Asamblea de la República (*Assembleia da República*) es el Parlamento unicameral de Portugal. Sus 230 miembros son elegidos para un mandato de cuatro años, utilizando un sistema de listas cerradas con representación proporcional basada en el método d'Hondt. Las últimas elecciones se celebraron en octubre de 2015. El partido con mayor número de escaños es el Partido Socialdemócrata (ochenta y nueve), aunque el principal partido en el Gobierno es el Partido Socialista (con ochenta y seis escaños). Está previsto que las próximas elecciones legislativas se celebren en septiembre u octubre de 2019.

¹ Fuente: <https://www.cplp.org>.

Los partidos o grupos políticos que forman parte de la Asamblea de la República son los siguientes:

- Partido Socialdemócrata (*Partido Social Democrata*, PSD) – miembro del Grupo PPE;
- Partido Socialista (*Partido Socialista*, PS) – miembro del Grupo S&D;
- Bloque de Izquierda (*Bloco de Esquerda*, BE) - miembro del Grupo GUE/NGL;
- Centro Democrático y Social - Partido Popular (*Centro Democrático e Social – Partido Popular*, CDS-PP) – miembro del Grupo PPE;
- Partido Comunista Portugués (*Partido Comunista Português*, PCP) - miembro del Grupo GUE/NGL;
- Partido Ecologista «Los Verdes» (*Partido Ecologista 'Os Verdes'*, PEV) - sin presencia en el PE, aunque coopera con el Grupo Verts/ALE;
- Partido Personas-Animales-Naturaleza (*Pessoas-Animais-Natureza*, PAN) - sin presencia en el PE.

Además, los siguientes partidos políticos están representados en el Parlamento Europeo:

- Partido Democrático Republicano (*Partido Democrático Republicano*, PDR) – miembro del Grupo ALDE;
- Partido de la Tierra (*Partido da Terra*, MPT) – miembro del Grupo PPE.

Portugal cuenta con veintiún representantes en el Parlamento Europeo. Ocho de ellos son miembros del Grupo PPE, otros ocho del Grupo S&D, uno del Grupo ALDE, y cuatro del Grupo GUE/NGL.

Portugal tiene once representantes en el Comité de las Regiones y doce representantes en el Comité Económico y Social Europeo.

Cuadro 2: Síntesis política

Jefe de Estado — presidente	Marcelo Rebelo de Sousa
Jefe del Gobierno — primer ministro	António Costa
Ministro responsable de la política de cohesión	Nelson de Souza, ministro de Planificación e Infraestructuras
Elecciones presidenciales	Últimas elecciones: enero de 2016 Próximas elecciones: 2021
Elecciones legislativas	Últimas elecciones: octubre de 2015 Próximas elecciones: septiembre-octubre de 2019
Elecciones municipales	Últimas elecciones: octubre de 2017 Próximas elecciones: 2021

Los entes locales del territorio continental de Portugal están constituidos por las parroquias (*freguesias*), los municipios (*municípios*) y las regiones administrativas (*regiões administrativas*). La Constitución consagra el principio de la descentralización administrativa (artículo 237) y la autonomía financiera de los entes locales (artículo 238).

Portugal tiene dos **regiones autónomas**, a saber, las islas Azores y Madeira. Debido a sus particularidades geográficas, económicas, sociales y culturales y a las aspiraciones históricas de las poblaciones isleñas, se les concede una forma específica de organización autónoma. Gozan de amplios poderes legislativos y definen sus propias políticas, excepto en los ámbitos de la política exterior, la defensa y la seguridad interior. Ambas comunidades autónomas tienen como órganos de

autogobierno una Asamblea Legislativa y un Gobierno Regional. Sus entes locales están formados por las parroquias y los municipios. Las Azores y Madeira están clasificadas como regiones ultraperiféricas de la UE.

En Portugal continental hay cinco **regiones administrativas** responsables de los servicios administrativos descentralizados y dotadas de autonomía financiera y administrativa. Sin embargo, estas regiones administrativas no cuentan con consejos elegidos. En 1998, en un referéndum nacional, los votantes portugueses rechazaron una propuesta de regionalización, reforma que habría dado lugar a la creación de regiones autónomas. La administración de las regiones la llevan a cabo principalmente las Comisiones de Coordinación y Desarrollo Regional (CCDR), que son organismos descentralizados de la Administración central dotado de autonomía financiera y administrativa.

Las regiones administrativas y las regiones autónomas están clasificadas como zonas NUTS 2 y tienen derecho a aplicar sus propios programas operativos regionales. Las regiones autónomas también están clasificadas como zonas NUTS 1 y NUTS 3.

En Portugal hay 308 **municipios**. Casi todos ellos están subdivididos en múltiples parroquias. Los órganos representativos de un municipio son la asamblea municipal (*assembleia municipal*) y la junta municipal (*câmara municipal*). La asamblea municipal es un órgano deliberativo y decisorio. Está compuesto por miembros elegidos por sufragio directo por un período de cuatro años, así como por los presidentes de todas las juntas parroquiales de cada municipio. El número de miembros elegidos por sufragio directo debe ser mayor que el de los presidentes de las juntas parroquiales. La junta municipal es el órgano ejecutivo colegiado del municipio. Sus miembros son elegidos por sufragio universal directo. Está dirigida por el alcalde (*presidente*). Los municipios pueden formar asociaciones y federaciones para gestionar actividades de interés común.

En Portugal hay 3 092 **parroquias**. Sus órganos representativos son la asamblea parroquial (*assembleia de freguesia*) y la junta parroquial (*junta de freguesia*). La asamblea parroquial es el órgano deliberativo de la parroquia. Los miembros de la asamblea parroquial son elegidos por un período de cuatro años. La junta parroquial es el órgano ejecutivo colegiado de la parroquia. Su presidente (*presidente*) es miembro de la junta municipal de la que depende la parroquia. Las parroquias pueden formar asociaciones para gestionar actividades de interés común.

Las tareas de los municipios y las parroquias están vinculadas a la satisfacción de las necesidades de las comunidades locales, por ejemplo en lo que se refiere al desarrollo socioeconómico, la ordenación del territorio, los servicios públicos, la recogida de aguas residuales, la cultura, el medio ambiente, etc.

Cuadro 3: Competencias de las parroquias y los municipios

Parroquia	Municipio
<ul style="list-style-type: none"> • Infraestructuras rurales y urbanas • Servicios públicos • Educación • Cultura, ocio y deporte • Asistencia sanitaria primaria • Servicio social • Protección civil • Medio ambiente y salud • Desarrollo • Planificación urbana y rural • Protección de la comunidad • Entre las funciones de las parroquias se incluyen también, en su caso y de conformidad con la ley, actividades de planificación, gestión e inversión 	<ul style="list-style-type: none"> • Infraestructuras rurales y urbanas • Energía • Transporte y comunicaciones • Enseñanza y educación y formación profesionales • Patrimonio, cultura y ciencia • Ocio y deporte • Salud • Servicio social • Vivienda • Protección civil • Medio ambiente, drenaje y saneamiento • Protección del consumidor • Fomento del desarrollo • Planificación territorial y urbana • Policía municipal • Cooperación exterior

Fuente: Comité de las Regiones.

Además de los municipios y las parroquias, en Portugal hay otros entes territoriales autónomos, como las veintiuna comunidades intermunicipales (*comunidades intermunicipais*), las asociaciones de municipios y dos áreas metropolitanas (*áreas metropolitanas*) correspondientes a Lisboa y Oporto, así como comunidades urbanas. La función de estos entes consiste principalmente en coordinar las inversiones municipales de interés intermunicipal. Entre sus ámbitos de competencia se halla también la gestión estratégica, económica, social y territorial².

Mapa 2: División administrativa de Portugal



Fuente: © Imagen utilizada bajo la licencia de Shutterstock.com

² Fuente: Comité de las Regiones.

2. Situación socioeconómica

Portugal tiene más de diez millones de habitantes. Con 113,5 habitantes por km², la densidad de población de Portugal se aproxima a la de la media de la UE (117,5 habitantes por km² en la EU-28). La tasa de fecundidad total es de 1,36, notablemente inferior a la media de la UE (1,6). Desde 2010, la población de Portugal ha ido disminuyendo lentamente, pasando de 10,57 millones de habitantes a 10,29 millones en 2018. El nivel de educación mejora de forma sistemática. En 2000, solo el 11 % de la población de entre 30 y 34 años habían concluido con éxito la enseñanza superior. En 2017, esta cifra era ya del 33,5 % (la media de la UE era del 39,9 %)³.

La capital de Portugal es Lisboa. Con una población de más de 550 000 habitantes, es el mayor municipio de Portugal. Junto con otros diecisiete municipios, forma el área metropolitana de Lisboa, con una población de cerca de tres millones de habitantes. La segunda área metropolitana está formada por Oporto y otros dieciséis municipios. Estas dos áreas metropolitanas concentran casi la mitad de la población portuguesa.

La economía portuguesa se vio duramente afectada por la crisis económica, lo que conllevó dificultades para el país debido al aumento del déficit y la deuda públicos. En 2011, Portugal tuvo que solicitar ayuda financiera y obtuvo un rescate por valor de 78 000 millones de euros de la UE y del Fondo Monetario Internacional (FMI).

Desde entonces, la economía portuguesa ha registrado una recuperación gradual. Las reformas estructurales introducidas con la ayuda de la UE y del FMI han mejorado la productividad y la competitividad. El Gobierno actual ha conseguido reducir efectivamente el déficit público. En 2016, este se situó en el 2 % del PIB, el nivel más bajo desde que Portugal se incorporó a la zona del euro en 1999. En 2017, el crecimiento del PIB real alcanzó el 2,8 %, el nivel más alto desde el año 2000. Lo más importante es que este crecimiento ha generado nuevos puestos de trabajo. La tasa de desempleo ha disminuido del 16,4 % en 2013 al 7,0 % en 2018 (del 38,1 % al 20,1 % para el desempleo juvenil). Sin embargo, la elevadísima deuda pública (de alrededor del 120 %) sigue siendo uno de los grandes puntos débiles de la economía del país.

Desde su adhesión, Portugal ha sido uno de los Estados miembros menos desarrollados de la UE. En 2006, su PIB per cápita expresado en estándares de poder adquisitivo (EPA) se situó en el 83 % de la media de la UE y fue inferior no solo al de Grecia, sino también al de los nuevos Estados miembros que eran entonces Chipre y Eslovenia. A pesar de la recuperación económica, en 2017 el PIB per cápita de Portugal expresado en EPA se situó en el 77 % de la media de la UE y fue el noveno más bajo de toda la UE.

Cuadro 4: Tasa de crecimiento del PIB real

	2009	2010	2011	2012	2013	2014	2015	2016	2017
Portugal	-3,0	1,9	-1,8	-4,0	-1,1	0,9	1,8	1,9	2,8
UE	-4,3	2,1	1,7	-0,4	0,3	1,8	2,3	2,0	2,4

Fuente: Eurostat.

³ Fuente: Eurostat.

Cuadro 5: Déficit y superávit públicos (en % del PIB)

	2009	2010	2011	2012	2013	2014	2015	2016	2017
Portugal	-9,8	-11,2	-7,4	-5,7	-4,8	-7,2	-4,4	-2,0	-3,0
UE	-6,6	-6,4	-4,6	-4,3	-3,3	-2,9	-2,3	-1,7	-1,0

Fuente: Eurostat.

Cuadro 6: Deuda pública bruta (en % del PIB)

	2009	2010	2011	2012	2013	2014	2015	2016	2017
Portugal	83,6	96,2	11,4	126,2	129,0	130,6	128,8	129,2	124,8
UE	73,3	78,8	81,4	83,8	85,7	86,4	84,4	83,3	81,6

Fuente: Eurostat.

Cuadro 7: Tasa de empleo para el grupo de edad comprendido entre 20 y 64 años

	2009	2010	2011	2012	2013	2014	2015	2016	2017
Portugal	71,1	70,3	68,8	66,3	65,4	67,6	69,1	70,6	73,4
UE	69,0	68,6	68,6	68,4	68,4	69,2	70,1	71,1	72,2

Fuente: Eurostat.

Cuadro 8: Tasa de desempleo (%)

	2010	2011	2012	2013	2014	2015	2016	2017	2018
Portugal	12,0	12,9	15,8	16,4	14,1	12,6	11,2	9,0	7,0
UE	9,6	9,7	10,5	10,9	10,2	9,4	8,6	7,6	7,0

Fuente: Eurostat.

Antes de la crisis económica, las exportaciones representaban solo el 31,0 % del PIB de Portugal, y las importaciones, un 38,6 %: en 2007, el déficit comercial se situó en un -7,6 %. Sin embargo, desde entonces, las importaciones de Portugal se han mantenido estables y las exportaciones han aumentado de forma casi constante. Desde 2013, Portugal registra un ligero superávit comercial. En 2017, las exportaciones representaron el 42,7 % del PIB, y las importaciones, el 41,9 %, lo que se tradujo en un superávit comercial del 0,8 % del PIB⁴.

Los principales destinos de exportación son España (20,9 %), Francia (13,4 %), Alemania (10,7 %), el Reino Unido (9,5 %) y los Estados Unidos (5,5 %). Por razones históricas, las antiguas colonias portuguesas son también socios comerciales importantes. En 2017, las exportaciones a Angola representaron el 3,3 % del total de las exportaciones, mientras que para Brasil la cifra correspondiente era del 2,7 %. Portugal exporta principalmente minerales y metales, maquinaria, productos químicos y productos agroalimentarios⁵.

Las importaciones de Portugal proceden sobre todo de España (30 %), Alemania (12,7 %), Francia (7,7 %), los Países Bajos (5,1 %) e Italia (4,8 %). Las principales importaciones son similares a las

⁴ Fuente: Eurostat.

⁵ Fuente: <https://www.pordata.pt> - datos provisionales para 2017.

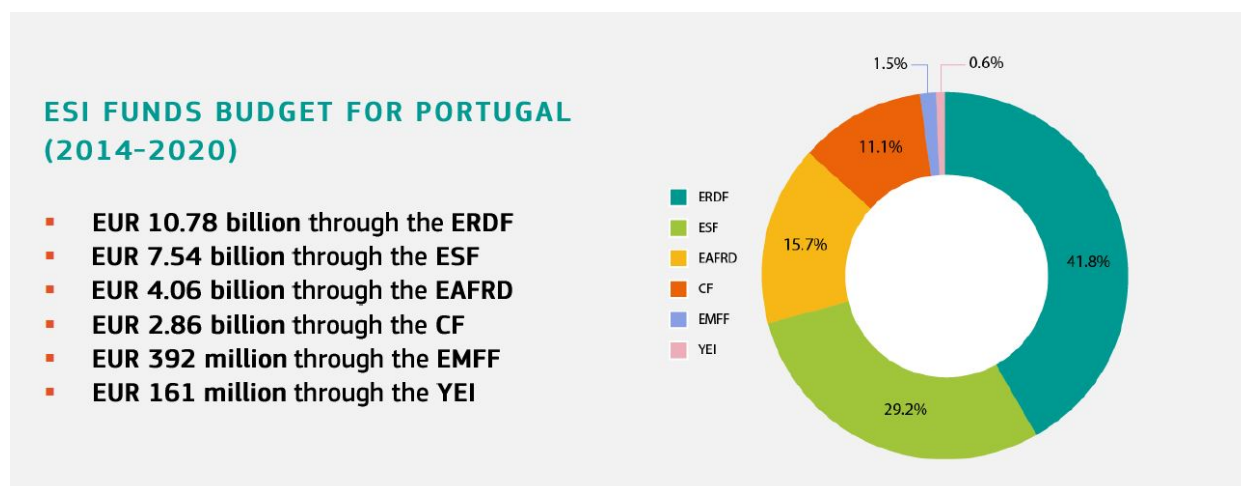
exportaciones, es decir, minerales y metales, maquinaria, productos químicos y productos agroalimentarios.

Portugal es un importante destino turístico. En 2017, fue el noveno destino de la UE medido en pernoctaciones en establecimientos de alojamiento turístico (72 millones de pernoctaciones en total, de las cuales 48,9 millones de no residentes). El número total de visitantes ascendió a 24,5 millones (de los cuales 14,3 millones de no residentes)⁶.

3. La política de cohesión de la UE en Portugal en el período 2014-2020⁷

Durante el período de programación 2014-2020, se han asignado a Portugal 25 800 millones de euros de los Fondos EIE (incluido el Fondo Europeo Agrícola de Desarrollo Rural (Feader) y el Fondo Europeo Marítimo y de Pesca (FEMP)), que, junto con una contribución nacional de 6 900 millones de euros, suman un total de 32 700 millones de euros en apoyo del desarrollo socioeconómico del país.

Figura 1: Dotación de los Fondos EIE para Portugal en el período 2014-2020



Fuente: Comisión Europea, Fondos Estructurales y de Inversión Europeos — Portugal: Ficha informativa por país, 2016.

En el período 2014-2020, Portugal puede optar a recibir 21 460 millones de euros en el marco de la política de cohesión de la UE:

⁶ Fuente: Eurostat.

⁷ Esta sección se basa en las páginas web de la Comisión Europea, en particular en las relativas a los [Fondos Estructurales y de Inversión Europeos — Portugal: Ficha informativa por país, 2016](#) y [Política de cohesión y Portugal](#).

- 16 670 millones de euros para las regiones menos desarrolladas (Norte, Centro, Alentejo y Azores);
- 257,6 millones de euros para las regiones en transición (Algarve);
- 1 280 millones de euros para las regiones más desarrolladas (Lisboa y Madeira);
- 2 860 millones de euros a través del Fondo de Cohesión;
- 122,4 millones de euros para la cooperación territorial europea;
- 115,7 millones de euros de asignación especial para las regiones ultraperiféricas;
- 160,8 millones de euros para la Iniciativa de Empleo Juvenil.

De este importe, la financiación del FSE en Portugal representa 7 600 millones de euros, que ayudarán a corregir el impacto social de la crisis económica y apoyarán una recuperación generadora de empleo.

Portugal gestiona once programas operativos en el marco de la política de cohesión de la UE, a saber:

- siete programas operativos regionales (incluidos dos para las regiones ultraperiféricas), que reciben financiación del FEDER y del FSE;
- cuatro programas operativos temáticos: «Competitividad e internacionalización» (cofinanciado por el FEDER, el FSE y el Fondo de Cohesión); «Desarrollo sostenible y uso eficiente de los recursos naturales» (cofinanciado por el Fondo de Cohesión); y «Capital humano» e «Inclusión social y empleo» (cofinanciados ambos por el FSE).

Además, existe también un programa operativo de asistencia técnica.

Mapa 3: Subvencionabilidad de los Fondos Estructurales (FEDER y FSE) en el periodo 2014-2020



Structural Funds (ERDF and ESF) eligibility 2014-2020

- Less developed regions
(GDP/head < 75 % of EU-27 average)
- Transition regions
(GDP/head between ≥ 75 % and < 90 % of EU-27 average)
- More developed regions
(GDP/head ≥ 90 % of EU-27 average)

Fuente: Comisión Europea, [Política de Cohesión y Portugal](#).

Portugal continental se subdivide en cinco regiones NUTS 2: una región de cohesión más desarrollada (Lisboa), una región en transición (Algarve) y tres regiones menos desarrolladas (Norte, Centro y Alentejo). Además, las Azores están clasificadas como región menos desarrollada, y Madeira, como región más desarrollada.

En el Acuerdo de Asociación con Portugal se determinaron los siguientes retos y prioridades de inversión:

- mejorar el espíritu empresarial y la innovación empresarial, incluido el desarrollo de la economía y la mejora del acceso de las pymes a la financiación de sus inversiones y a servicios empresariales avanzados;
- fomentar la transferencia de conocimientos en I+D entre el mundo académico y las empresas, reforzar los sistemas de investigación e innovación en las empresas y desarrollar un entorno empresarial favorable a la innovación;
- aumentar la competitividad económica mediante la mejora de la producción de bienes y servicios comercializables;
- luchar contra el desempleo, en particular el desempleo juvenil a través de la Iniciativa de Empleo Juvenil, mejorar la calidad de la educación y la formación y adaptarla mejor a la demanda del mercado de trabajo; mejorar las cualificaciones y competencias de la mano de obra activa y evitar el abandono escolar prematuro;
- reducir la pobreza mediante un mejor acceso a los servicios y el apoyo a la economía social;
- contribuir a la modernización de la Administración pública mediante la creación de capacidades y la inversión en el desarrollo de los recursos humanos y la gobernanza electrónica;
- apoyar la transición a una economía con bajas emisiones de carbono y eficiente en el uso de los recursos: eficiencia energética y mejora de la gestión de los recursos naturales.

En Portugal, la política de cohesión de la UE está coordinada por el Ministerio de Planificación e Infraestructuras. El ministro que ocupa actualmente esta cartera es Nelson de Souza.

4. Cooperación territorial europea

En el período de programación 2014-2020, Portugal participa en nueve programas de cooperación territorial europea: dos transfronterizos, tres transnacionales y cuatro interregionales.

Portugal participa en los siguientes **programas transfronterizos**:

- programa de cooperación «Interreg V-A España-Portugal [Madeira - Azores - Canarias (MAC)]» (contribución del FEDER: 126,5 millones de euros);
- programa de cooperación «Interreg V-A España-Portugal (POCTEP)» (contribución del FEDER: 365,7 millones de euros).

Portugal participa en los siguientes tres **programas transnacionales**:

- Zona del Atlántico [ES-FR-PT] (contribución del FEDER: 140 millones de euros);
- Mediterráneo [EL-ES-FR-HR-IT-MT-PT-SL] (contribución del FEDER: 224,3 millones de euros);
- Europa sudoriental [ES-FR-PT] (contribución del FEDER: 141,8 millones de euros).

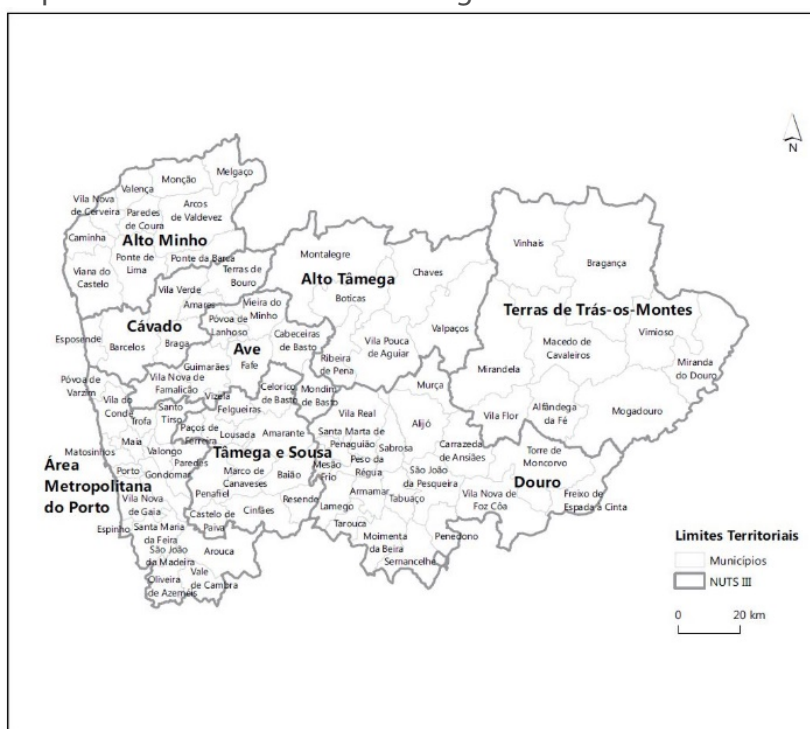
Portugal participa en los siguientes cuatro **programas interregionales**: Interreg Europe, Interact, ESPON y Urbact.

5. La región Norte, Oporto y Braga

La región Norte es la región administrativa más septentrional de Portugal. Tiene una frontera con España de 568 km de longitud y 143 km de costas. Esta región representa el 23 % de la superficie total de Portugal y alrededor del 35 % de su población. Con más de 3,6 millones de habitantes, es el municipio más poblado de Portugal. En efecto, su densidad de población —de 168 personas por km²— supera con creces la media nacional y de la UE.

La región puede dividirse en una zona costera predominantemente urbana y muy industrializada, y una zona interior en la que el sector primario sigue desempeñando un papel importante. Se caracteriza por contar con industrias del sector tradicionales (como los textiles, la confección, el calzado y la metalurgia), aunque también abarca sectores de media y alta tecnología, en particular equipos industriales, componentes para automóviles, productos farmacéuticos, equipos de precisión, equipos de comunicación y ordenadores. En 2013, las actividades económicas en el sector secundario (fabricación y construcción) representaron alrededor del 30,5 % del valor añadido bruto regional, siendo esta la cifra más alta entre todas las regiones portuguesas. El 67,8 % del VAB regional procedía del sector terciario, y el 1,7 %, del sector primario⁸. En 2016, la región Norte tenía el PIB per cápita más bajo de Portugal (15 200 euros frente a la media nacional de 17 900 euros)⁹.

Mapa 4: División territorial de la región Norte de nivel NUTS II: NUTS III y municipios



Fuente: Anuario Estadístico de la región Norte - 2017, Instituto Nacional de Estadística, 2018.

Oporto es la segunda ciudad más grande de Portugal después de Lisboa. Su municipio tiene una población de cerca de 214 000 habitantes. El alcalde de Oporto es Rui Moreira. Oporto se encuentra en el centro de una de las dos áreas metropolitanas de Portugal. Su área metropolitana cuenta con diecisiete municipios y tiene una población de unos 1,7 millones de habitantes. Los municipios que forman esta área metropolitana son:

- Arouca
- Espinho
- Gondomar
- Maia
- Matosinhos
- Oliveira de Azeméis
- Paredes

⁸ Fuente: Comisión Europea.

⁹ Fuente: Eurostat.

- Oporto
- Póvoa de Varzim
- Santa Maria da Feira
- Santo Tirso
- São João da Madeira
- Trofa
- Vale de Cambra
- Valongo
- Vila do Conde
- Vila Nova de Gaia

Braga es un municipio del norte de Portugal. Tiene una población de 181 000 habitantes y, junto con los municipios circundantes, forma la tercera aglomeración urbana más grande de Portugal. Con sus dos mil años de historia, su legado romano y su extraordinaria arquitectura, Braga es un destino turístico muy popular. Figura como segundo mejor destino europeo en la clasificación turística de 2019 de la organización «European Best Destination». El alcalde de Braga es Ricardo Rio, del Partido Socialdemócrata.

6. Programa operativo regional «Norte»

Para el período de programación 2014-2020, el programa operativo «Norte» cuenta con un presupuesto de 4 200 millones de euros, de los cuales 3 380 millones corresponden a la contribución financiera de la UE (2 720 millones de euros procedentes del FEDER y 680 millones de euros del FSE). El programa se centra en nueve grandes prioridades:

- investigación, desarrollo e innovación;
- competitividad e internacionalización de la economía regional;
- economía hipocarbónica;
- calidad del medio ambiente;
- sistema urbano;
- empleo y movilidad laboral;
- inclusión social y pobreza;
- educación y formación permanente;
- capacidad institucional.

La autoridad de gestión es la Comisión de Coordinación y Desarrollo Regional del Norte (*Comissão de Coordenação e Desenvolvimento Regional do Norte 2020*).

Exención de responsabilidad y derechos de autor

El contenido de este documento es responsabilidad exclusiva del autor, y las opiniones que se expresan en él no reflejan necesariamente la posición oficial del Parlamento Europeo. Está destinado a los diputados y al personal del PE para sus labores parlamentarias. Se autoriza su reproducción y traducción con fines no comerciales, siempre que se cite la fuente, se informe previamente al Parlamento Europeo y se le transmita un ejemplar.

© Unión Europea, 2019.

Contacto: Poldep-Cohesion@ep.europa.eu