

SÖINGEN

634599 135343 Gislaveds kommun, Jönköpings län

Huvudavrinningsområde	101, Nissan
Höjd över havet	147,2 m
Areal	0,61 km ²
Maxdjup	8,6 m
Medeldjup	3,6 m
Volym	2,3 m ³ (miljoner m ³)
Avr.-område	46 km ²
Teor. oms.-tid	0,11 år
Topografiskt kartblad	SD NV

Djupangivelser i meter, avvikelser kan förekomma.
Djupangivelser refererar till att vattenytan är vid
landvegetationens gräns. "normalvattenstånd".

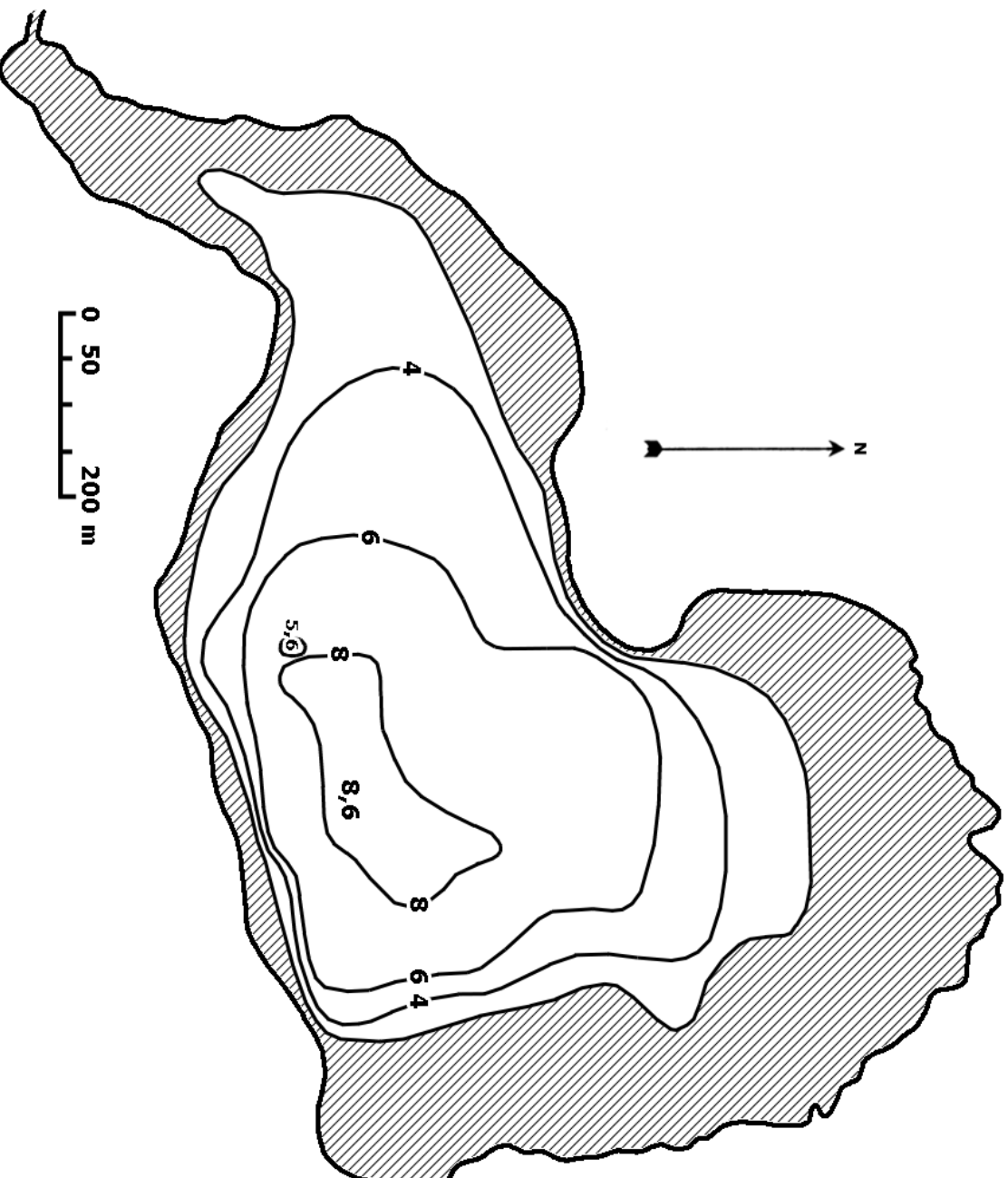
Reviderad September, 2006:

Mikael Melle, Cybera

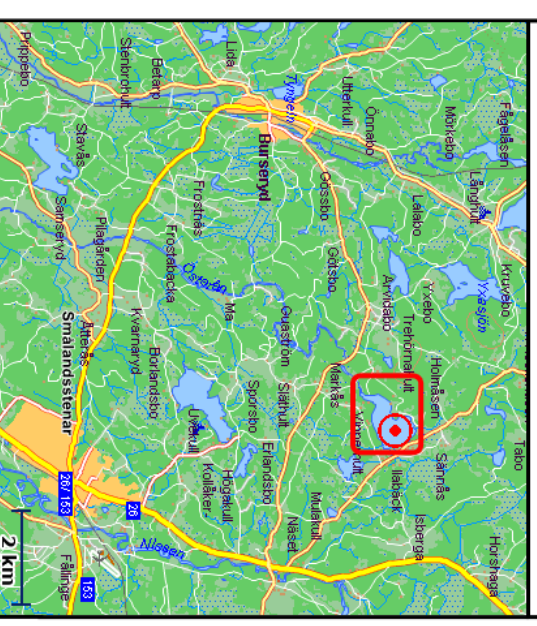
Lodning 1990:

Myrica AB

 = ≤ 2,0 m



Kartöversikt SÖINGEN



SÖINGEN

634599 135343 Gislaveds kommun, Jönköpings län

Huvudavrinningsområde	101, Nissan
Höjd över havet	147,2 m
Areal	0,61 km ²
Maxdjup	8,6 m
Medeldjup	3,6 m
Volym	2,3 m ³ (miljoner m ³)
Avr.-område	46 km ²
Teor. oms.-tid	0,11 år
Topografiskt kartblad	SD NV

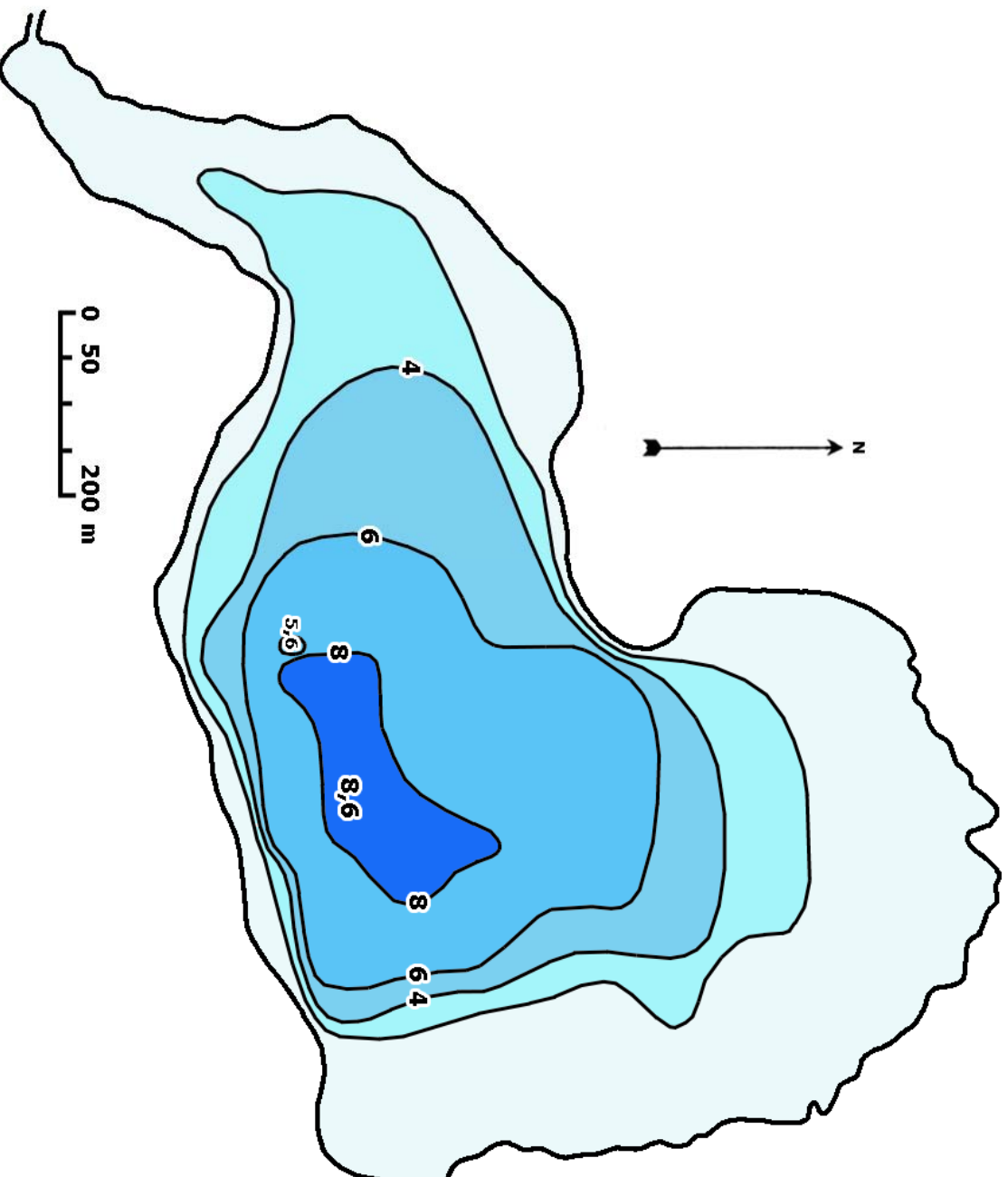
Djupangivelser i meter, avvikelser kan förekomma.
Djupangivelser refererar till att vattenytan är vid
landvegetationens gräns. "normalvattenstånd".

Reviderad September, 2006:

Mikael Melle, Cybera

Lodning 1990:

Myrica AB



Kartöversikt SÖINGEN

