


# *Citharichthys macrops* Dresel, 1885

ORDEN | Pleuronectiformes

FAMILIA | Paralichthyidae

NOMBRE COMÚN | Lenguado manchado

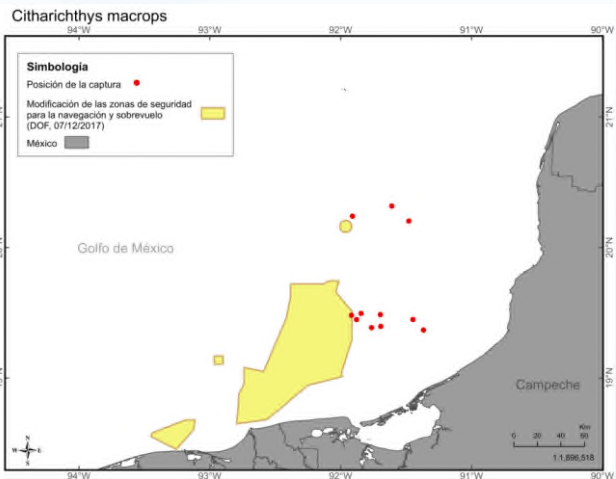


## HÁBITAT

Demersal, sustrato suave (limos, arenas y arcillas).

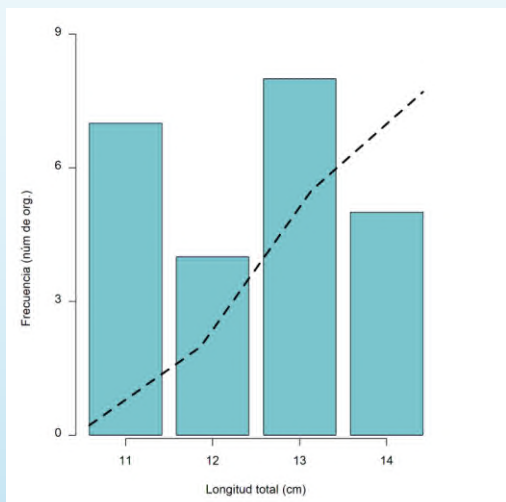
## PROFUNDIDAD

0 - 100 m.



ZONAS DE CAPTURA

INTERVALO DE TALLAS



## ESTATUS DE VALOR

Descarte sin uso conocido.



## DISTRIBUCIÓN


De Carolina del Norte, EUA a Brasil.

# *Citharichthys spilopterus* Günther, 1862

ORDEN | Pleuronectiformes

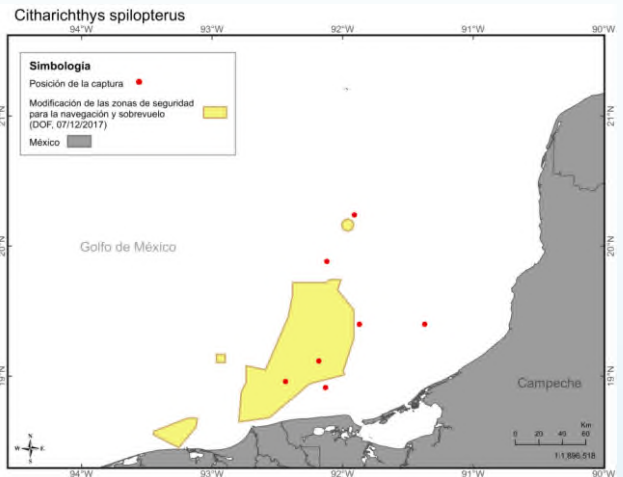
FAMILIA | Paralichthyidae

NOMBRE COMÚN | Lenguado pardo



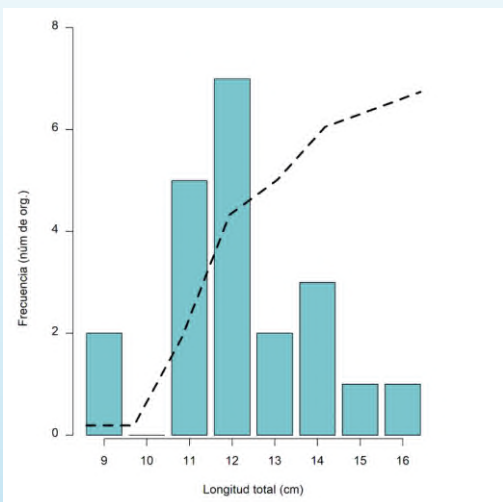
**HÁBITAT**  
Demersal, sustrato suave (limos, arenas y arcillas).

**PROFUNDIDAD**  
0 - 75 m.



ZONAS DE CAPTURA

INTERVALO DE TALLAS



**ESTATUS DE VALOR**  
Descarte sin uso conocido.

**DISTRIBUCIÓN**  
De Nueva Jersey, EUA a Brasil, incluyendo las Antillas.

# *Cyclopsetta chittendeni* Bean, 1895

ORDEN | Pleuronectiformes

FAMILIA | Paralichthyidae

NOMBRE COMÚN | Lenguado mexicano



## HÁBITAT

Demersal, sustrato suave (limos, arenas y arcillas).

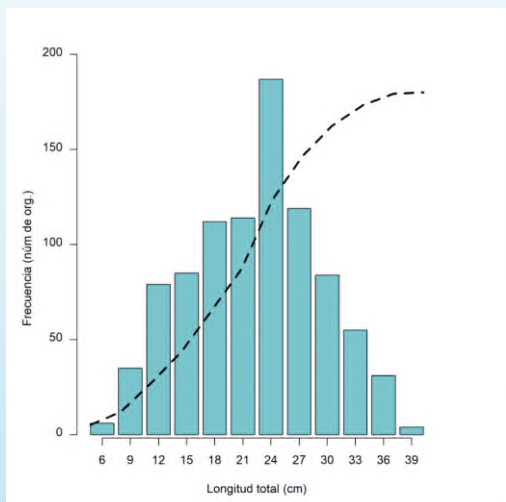


## PROFUNDIDAD

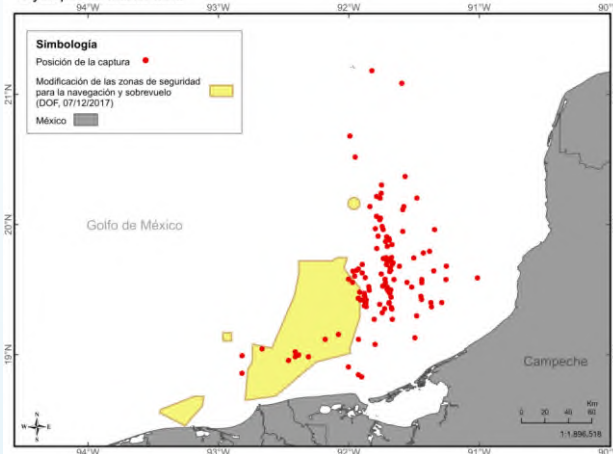
6 - 150 m.



## INTERVALO DE TALLAS



Cyclopsetta chittendeni



## ZONAS DE CAPTURA



## ESTATUS DE VALOR

Retenido a bordo para autoconsumo y venta. Posible potencial por abundancia y biomasa.



## DISTRIBUCIÓN

Del golfo de México a Brasil.

# *Cyclopsetta fimbriata* (Goode y Bean, 1885)

ORDEN | Pleuronectiformes

FAMILIA | Paralichthyidae

NOMBRE COMÚN | Lenguado aleta sucia



## HÁBITAT

Demersal, sustrato suave (limos, arenas y arcillas).



## PROFUNDIDAD

20 - 230 m.



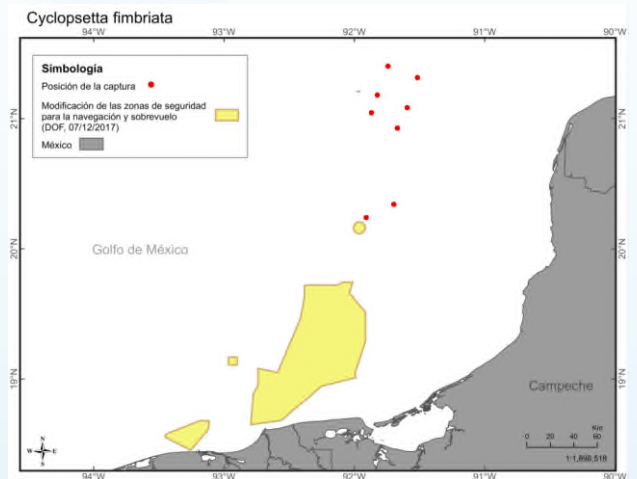
## ESTATUS DE VALOR

Retenido a bordo para autoconsumo y venta.



## DISTRIBUCIÓN

De Carolina del Norte, EUA hasta Brasil.



ZONAS DE CAPTURA


# *Gastropsetta frontalis*

Bean, 1895

ORDEN | Pleuronectiformes

FAMILIA | Paralichthyidae

NOMBRE COMÚN | Lenguado Gambero



## HÁBITAT

Demersal, sustrato suave (limos, arenas y arcillas).



## PROFUNDIDAD

35 - 212 m.



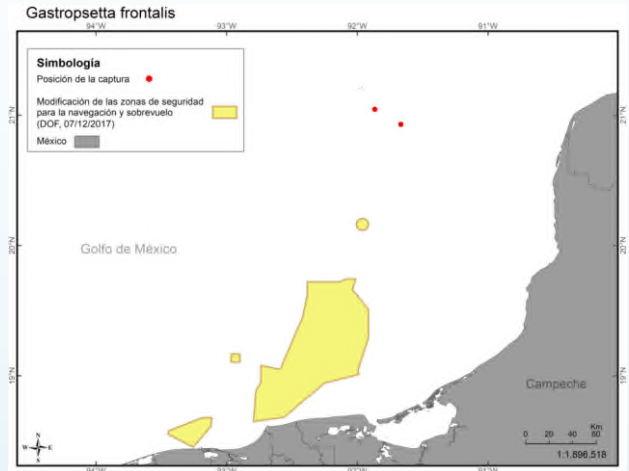
## ESTATUS DE VALOR

Retenido a bordo para autoconsumo y venta.



## DISTRIBUCIÓN

De Carolina del Norte, EUA a Panamá.



ZONAS DE CAPTURA

# *Etropus crossotus*

Jordan y Gilbert, 1882

ORDEN | Pleuronectiformes

FAMILIA | Paralichthyidae

NOMBRE COMÚN | Lenguado ribete



## HÁBITAT

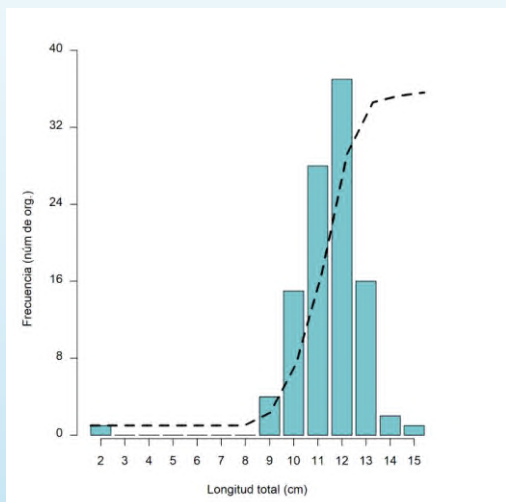
Demersal, sustrato suave (limos, arenas y arcillas).



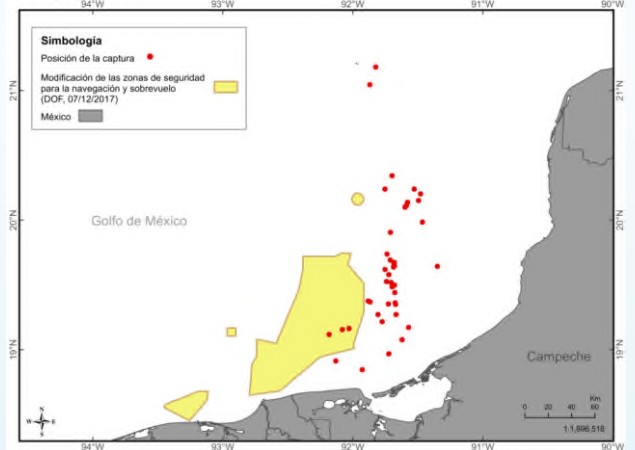
## PROFUNDIDAD

0 - 110 m.

INTERVALO DE TALLAS



Etropus crossotus



ZONAS DE CAPTURA



## ESTATUS DE VALOR

Descarte sin uso conocido.



## DISTRIBUCIÓN


Bahía de Chesapeake, EUA a Brasil.

# *Syacium gunteri* Ginsburg, 1933

ORDEN | Pleuronectiformes

FAMILIA | Paralichthyidae

NOMBRE COMÚN | Lenguado arenoso

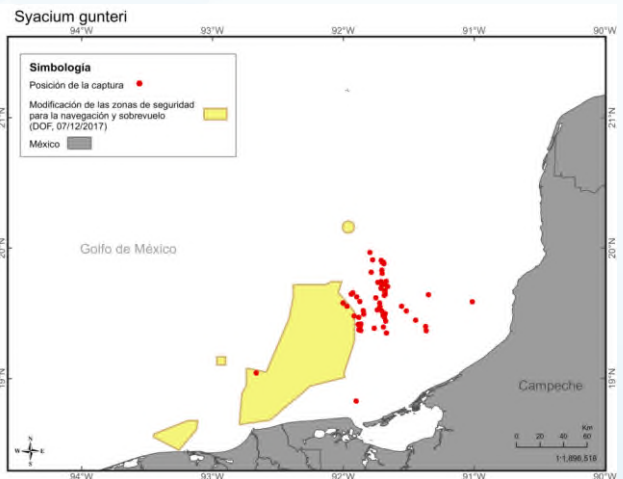


## HÁBITAT

Demersal, sustrato suave (limos, arenas y arcillas).

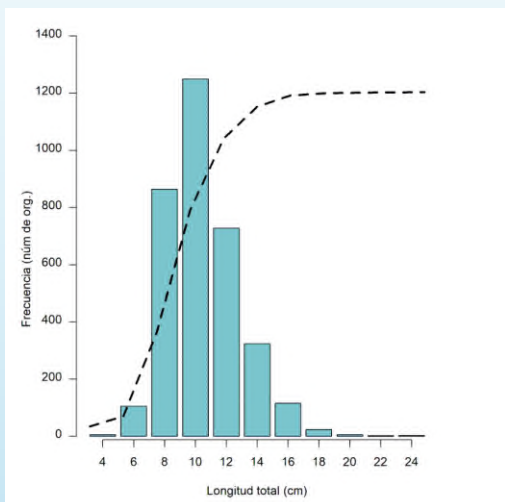
## PROFUNDIDAD

10 - 174 m.



ZONAS DE CAPTURA

INTERVALO DE TALLAS



## ESTATUS DE VALOR

Retenido a bordo para autoconsumo y venta. Posible potencial por abundancia y biomasa.



## DISTRIBUCIÓN


Del golfo de México a Guyana francesa incluyendo las Antillas


# *Syacium papillosum* (Linnaeus, 1758)

ORDEN | Pleuronectiformes

FAMILIA | Paralichthyidae

NOMBRE COMÚN | Lenguado moreno

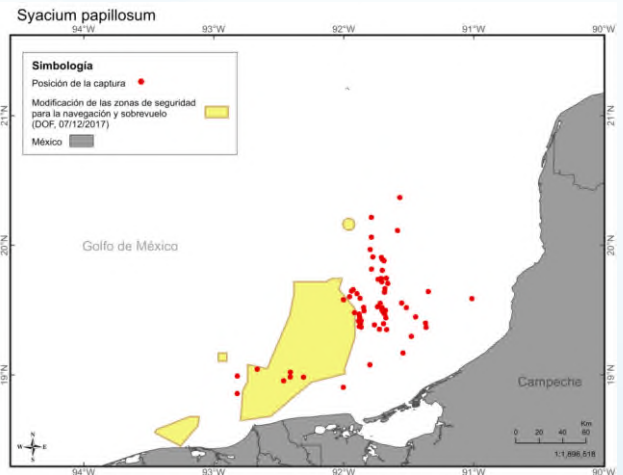
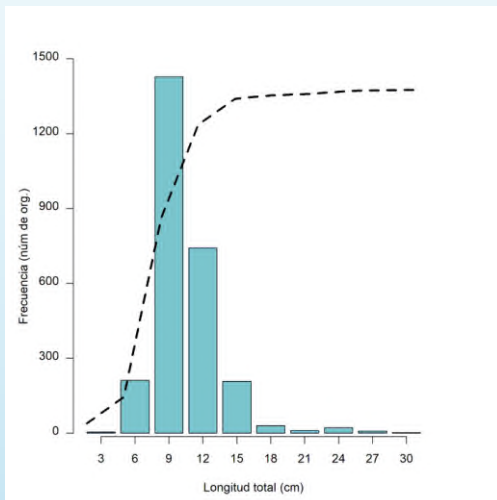


 **HÁBITAT**  
Demersal, sustrato suave (limos, arenas y arcillas).

 **PROFUNDIDAD**  
10 - 140 m.




INTERVALO DE TALLAS



ZONAS DE CAPTURA

 **ESTATUS DE VALOR**  
Descarte. Posible potencial por abundancia y biomasa.

 **DISTRIBUCIÓN**  
De Carolina del Norte, EUA a Brasil, incluyendo las Antillas.




# *Bothus robinsi* Topp y Hoff, 1972

ORDEN | Pleuronectiformes

FAMILIA | Bothidae

NOMBRE COMÚN | Chueco dos manchas



## HÁBITAT

Demersal, sustrato suave (limos, arenas y arcillas).



## PROFUNDIDAD

18 - 91 m.



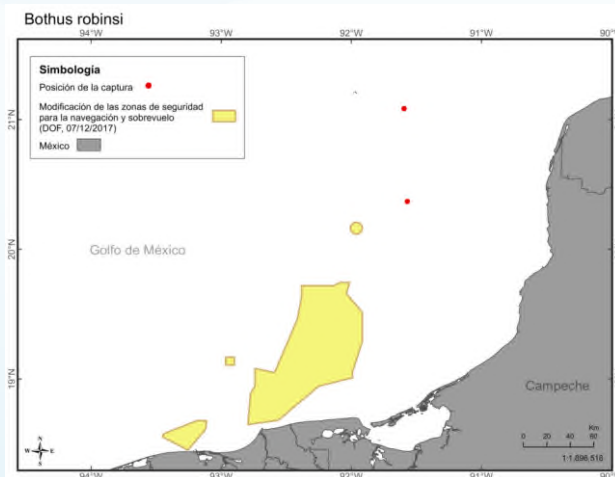
## ESTATUS DE VALOR

Descarte sin uso conocido.



## DISTRIBUCIÓN

De Nueva York, EUA el noreste del golfo de México, hasta Brasil. .



ZONAS DE CAPTURA

# *Achirus lineatus* (Linnaeus, 1758)

ORDEN | Pleuronectiformes

FAMILIA | Achiridae

NOMBRE COMÚN | Suela tortilla



2 cm



## HÁBITAT

Demersal, arrecifes y costas.



## PROFUNDIDAD

50 - 110 m.



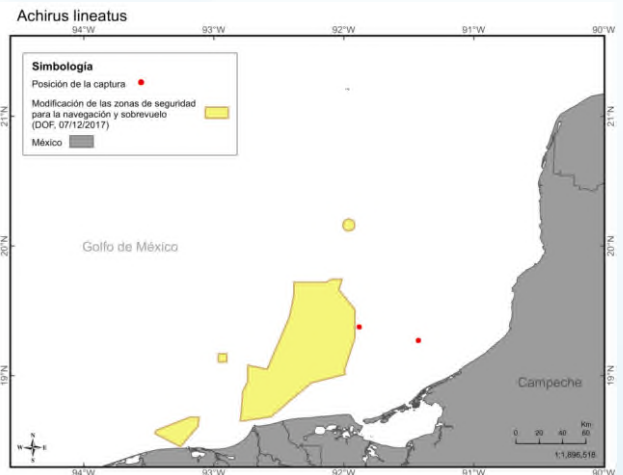
## ESTATUS DE VALOR

Descarte sin uso conocido.




## DISTRIBUCIÓN

De Carolina del Sur, EUA a Argentina.



ZONAS DE CAPTURA

# *Symphurus diomedeanus* (Goode y Bean, 1885)



ORDEN | Pleuronectiformes

FAMILIA | Cynoglossidae

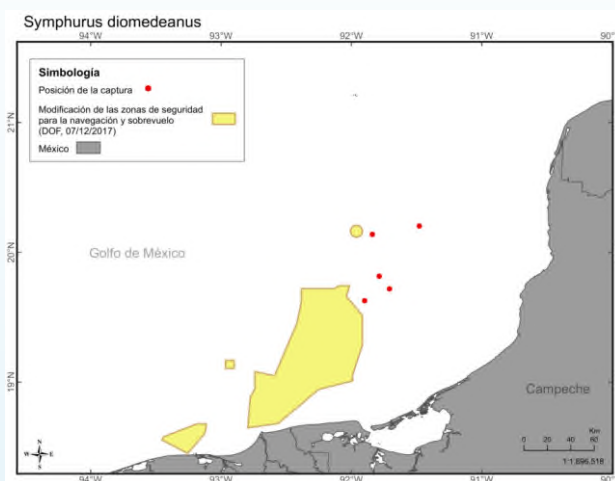
NOMBRE COMÚN | Lengua filonegro

 **HÁBITAT**  
Demersal.

 **PROFUNDIDAD**  
0 - 316 m.

 **ESTATUS DE VALOR**  
Descarte sin uso conocido.

 **DISTRIBUCIÓN**  
De Carolina del Norte, EUA hasta Uruguay.



ZONAS DE CAPTURA

# *Symphurus tessellatus* (Quoy y Gaimard, 1824)



ORDEN | Pleuronectiformes

FAMILIA | Cynoglossidae

NOMBRE COMÚN | Lengua de vaca



## HÁBITAT

Demersal, sustrato suave (limos, arenas y arcillas).



## PROFUNDIDAD

0 - 86 m.



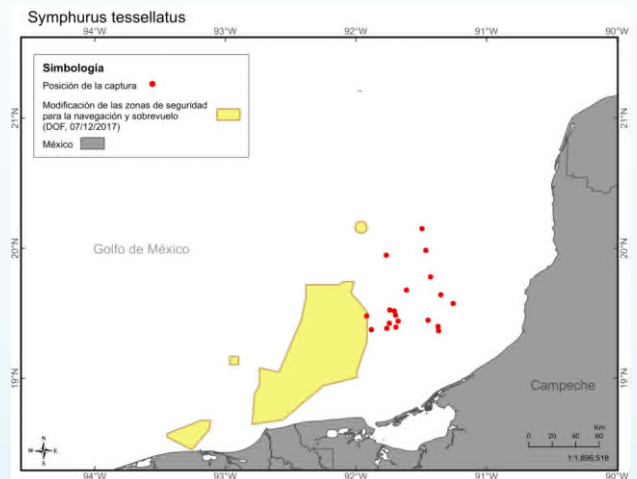
## ESTATUS DE VALOR

Descarte sin uso conocido.



## DISTRIBUCIÓN

De península de Yucatán, México a Uruguay, incluyendo las Antillas.



ZONAS DE CAPTURA

# *Cosmocampus albirostris* (Kaup, 1856)



1 cm

ORDEN | Syngnathiformes

FAMILIA | Syngnathidae

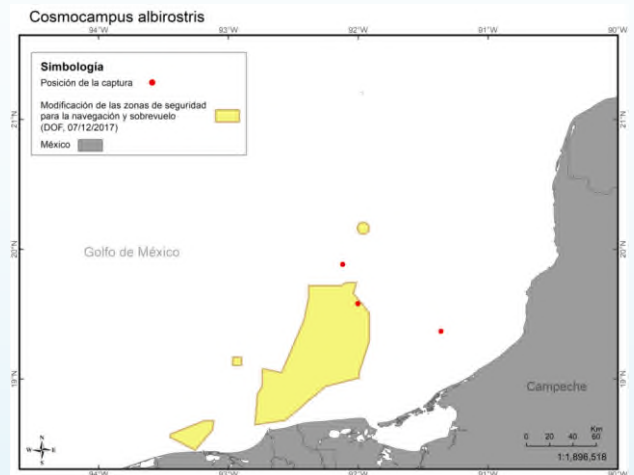
NOMBRE COMÚN | Pez pipa

 **HÁBITAT**  
Bahías y costas, bentopelágico, sargazo.

 **PROFUNDIDAD**  
0 - 50 m.

 **ESTATUS DE VALOR**  
Descarte sin uso conocido.

 **DISTRIBUCIÓN**  
De Carolina del Norte, EUA a Venezuela, incluyendo las Antillas.



ZONAS DE CAPTURA

# *Fistularia petimba*

Lacepède, 1803

(Vista lateral)

(Vista dorsal)

10 cm

10 cm

ORDEN | Syngnathiformes

FAMILIA | Fistulariidae

NOMBRE  
COMÚN

Corneta colorada



## HÁBITAT

Demersal, sustrato suave  
(limos, arenas y arcillas), sargazo.



## PROFUNDIDAD

10 - 200 m.



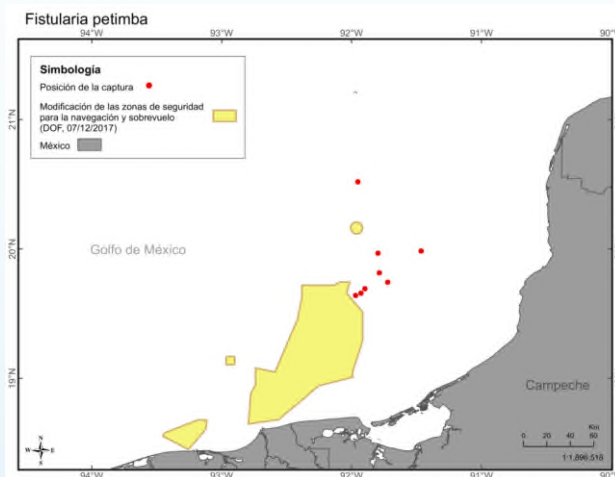
## ESTATUS DE VALOR

Descarte sin uso conocido.



## DISTRIBUCIÓN

Circumglobal. Cabo Cod, EUA a Brasil.



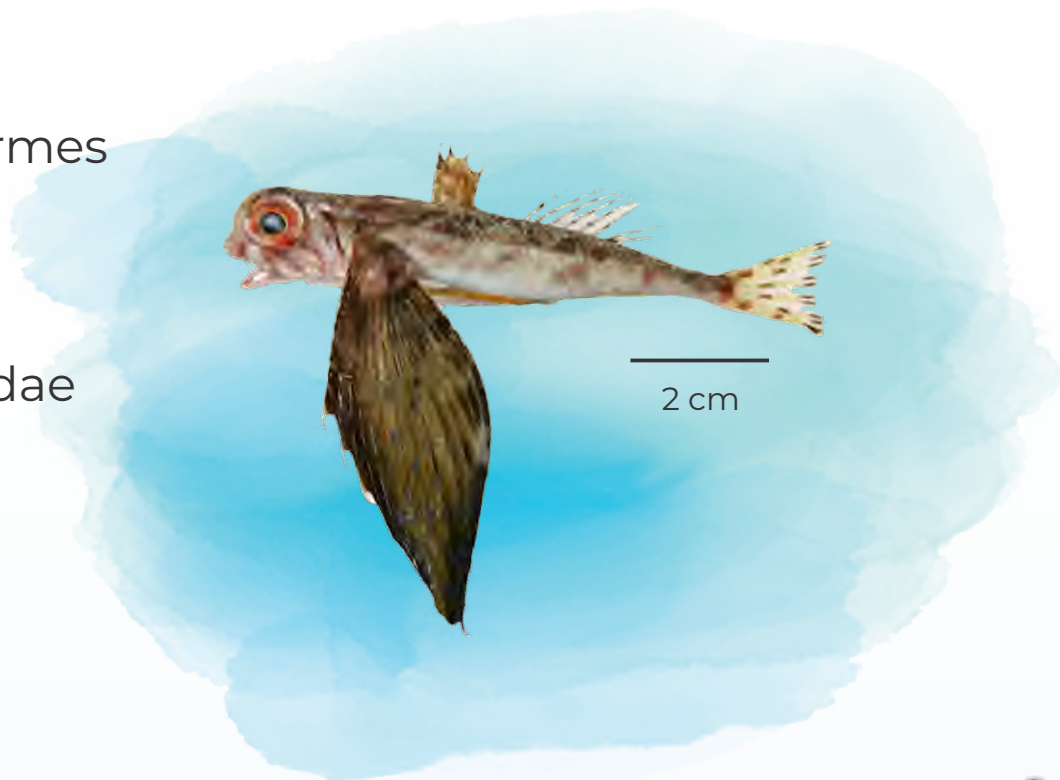
ZONAS DE CAPTURA

# *Dactylopterus volitans* (Linnaeus, 1758)

ORDEN | Syngnathiformes

FAMILIA | Dactylopteridae

NOMBRE COMÚN | Alón volador



## HÁBITAT

Demersal, bahías y costas.



## PROFUNDIDAD

1 - 150 m.



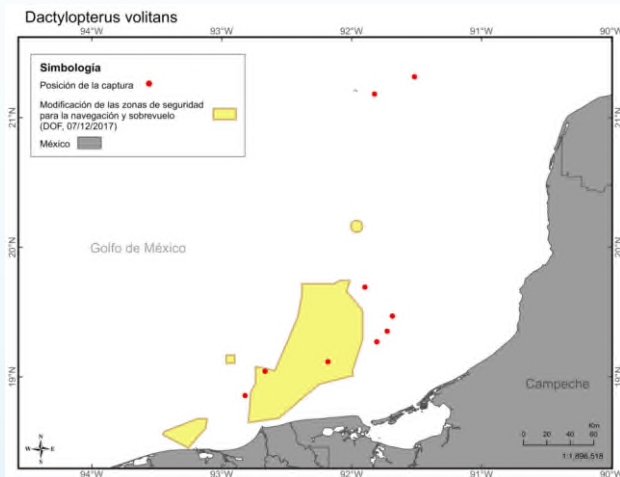
## ESTATUS DE VALOR

Descarte sin uso conocido.



## DISTRIBUCIÓN

Massachusetts, EUA hasta Argentina.



ZONAS DE CAPTURA

# Trichiurus lepturus

Linnaeus, 1758



5 cm

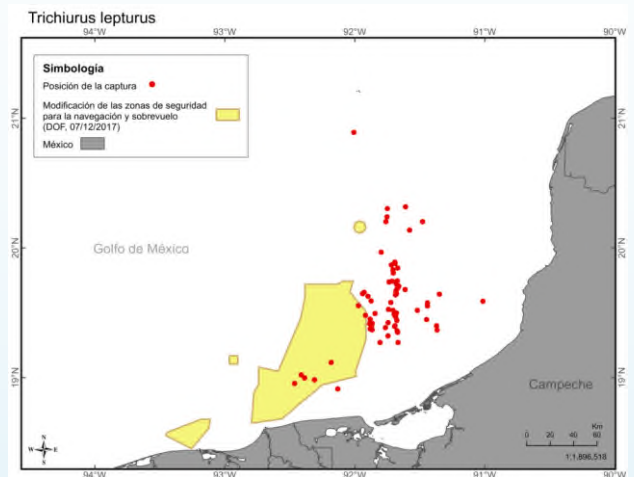
ORDEN | Scombriformes

FAMILIA | Trichiuridae

NOMBRE COMÚN | Cintilla,  
yegua, sable del Atlántico

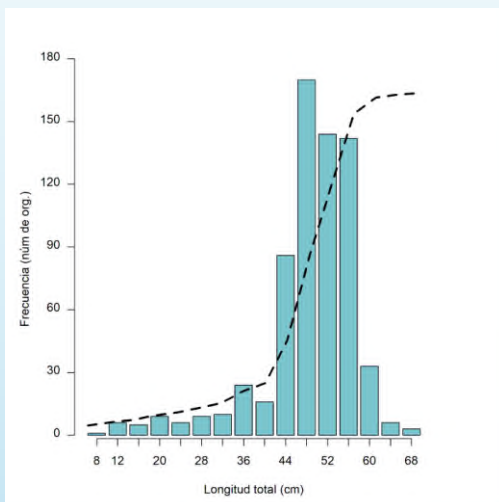
 **HÁBITAT**  
Bentopelágico.

 **PROFUNDIDAD**  
0 - 589 m.




ZONAS DE CAPTURA

INTERVALO DE TALLAS



 **ESTATUS DE VALOR**  
Retenido a bordo para autoconsumo y venta.

 **DISTRIBUCIÓN**  
Circumglobal.  
Maine, EUA al norte de Argentina.



# *Acanthocybium solandri* (Cuvier, 1832)



ORDEN | Scombriformes

FAMILIA | Scombridae

NOMBRE COMÚN | Peto



## HÁBITAT

Nerítico, pelágico, oceánico superficial.



## PROFUNDIDAD

0 - 200 m.



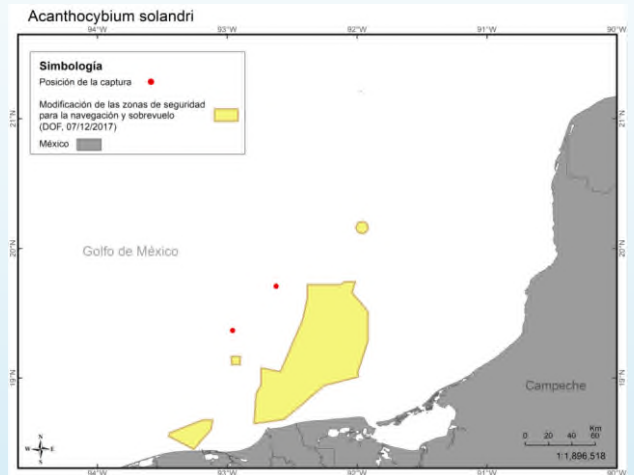
## ESTATUS DE VALOR

Comercial. Retenido a bordo para autoconsumo y venta.



## DISTRIBUCIÓN

Circumglobal. De Nueva Jersey, EUA al sur de Brasil.



ZONAS DE CAPTURA

# *Euthynnus alletteratus* (Rafinesque, 1810)



ORDEN | Scombriformes

FAMILIA | Scombridae

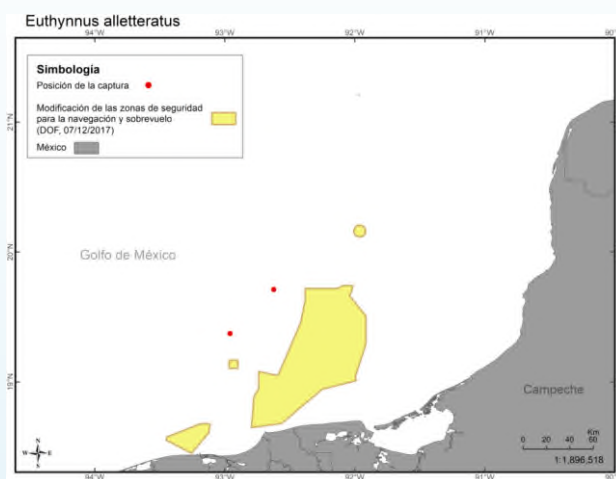
NOMBRE COMÚN | Bonito, bacoreta

 **HÁBITAT**  
Nerítico.

 **PROFUNDIDAD**  
1 - 150 m.

 **ESTATUS DE VALOR**  
Comercial. Retenido a bordo para autoconsumo y venta.

 **DISTRIBUCIÓN**  
Anfiatlántico, en América de Canadá a Brasil.



 **ZONAS DE CAPTURA**

# *Scomberomorus maculatus* (Mitchill, 1815)



ORDEN | Scombriformes

FAMILIA | Scombridae

NOMBRE COMÚN | Sierra común

## HÁBITAT



Superficial y epipelágico nerítico, costero.



## PROFUNDIDAD

10 - 35 m.



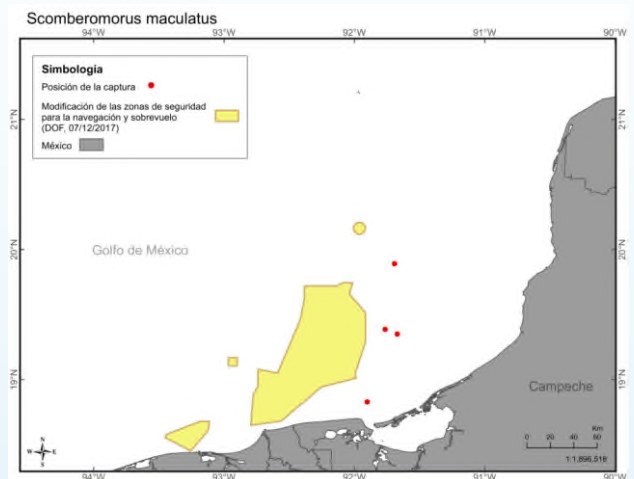
## ESTATUS DE VALOR

Comercial. Retenido a bordo para autoconsumo y venta.



## DISTRIBUCIÓN

De Nueva Escocia, Canadá al golfo de México.



ZONAS DE CAPTURA

# Peprilus burti

Fowler, 1944

ORDEN | Scombriformes

FAMILIA | Stromateidae

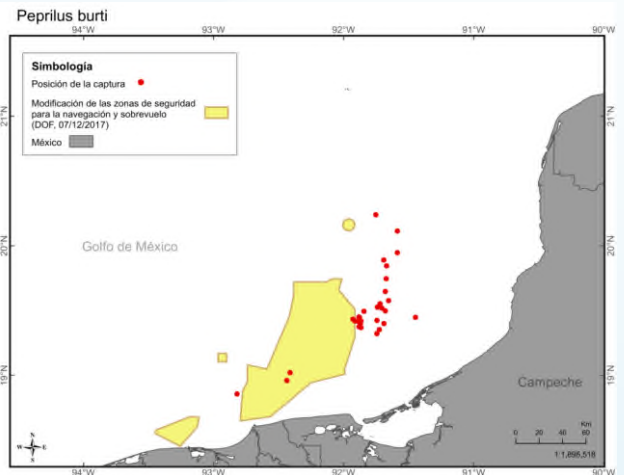
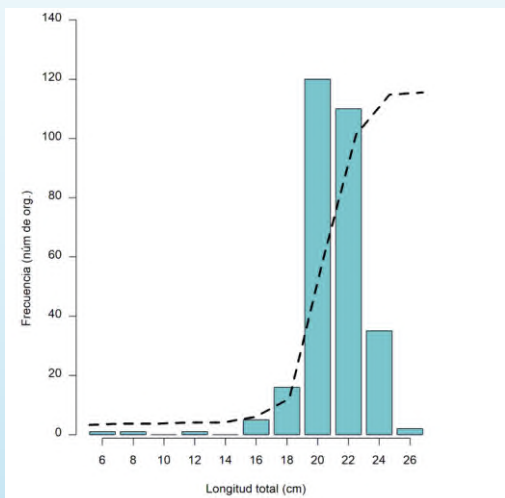
NOMBRE COMÚN | Palometa del Golfo



 **HÁBITAT**  
Nerítico, bentopelágico.

 **PROFUNDIDAD**  
0 - 275 m.

INTERVALO DE TALLAS



ZONAS DE CAPTURA

 **ESTATUS DE VALOR**  
Retenido a bordo para autoconsumo y venta.

 **DISTRIBUCIÓN**  
De Virginia, EUA a Yucatán, México.

# Peprilus paru Linnaeus, 1758

ORDEN | Scombriformes

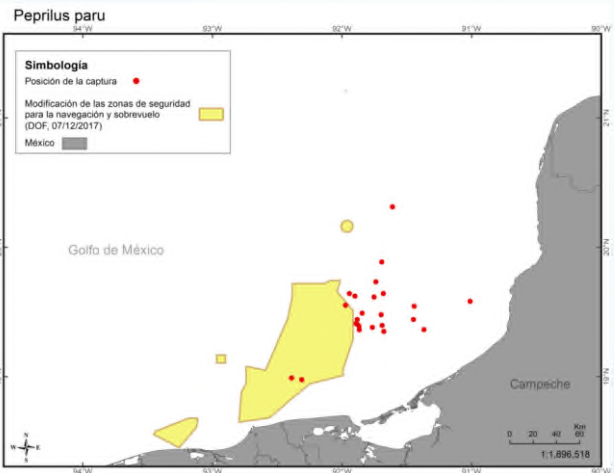
FAMILIA | Stromateidae

NOMBRE COMÚN | Palometa pámpano



**HÁBITAT**  
Nerítico, bentopelágico.

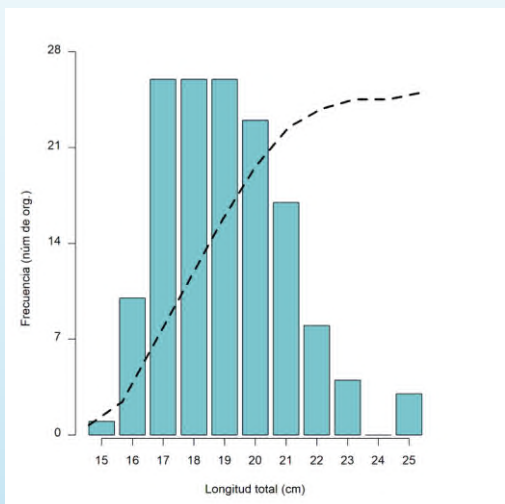
**PROFUNDIDAD**  
15 - 136 m.



**ESTATUS DE VALOR**  
Retenido a bordo para autoconsumo y venta.

**DISTRIBUCIÓN**  
De Virginia, EUA al norte de Argentina, incluyendo las Antillas.

INTERVALO DE TALLAS



ZONAS DE CAPTURA

# *Decodon puellaris* (Poey, 1860)

ORDEN


Labriformes

FAMILIA

Labridae

NOMBRE  
COMÚN

Doncella  
de lo alto



## HÁBITAT

Demersal, arrecife de coral.



## PROFUNDIDAD

18 - 275 m.



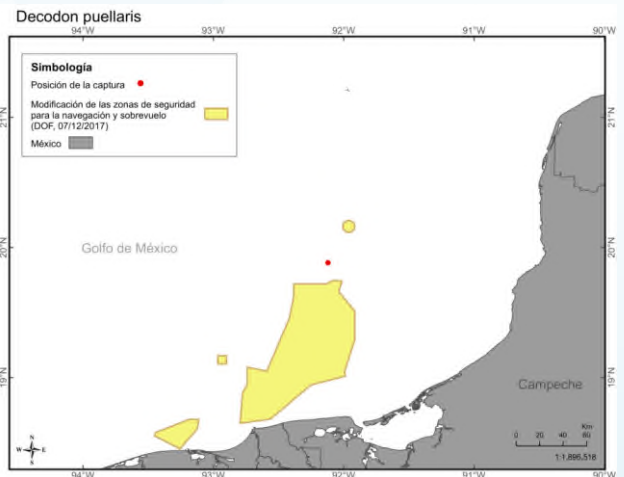
## ESTATUS DE VALOR

Retenido a bordo para autoconsumo y venta.



## DISTRIBUCIÓN

Del sur de Florida, EUA a Brasil, incluyendo las Antillas.



ZONAS DE CAPTURA

# *Nicholsina usta* (Valenciennes, 1840)

ORDEN | Labriformes

FAMILIA | Scaridae

NOMBRE COMÚN | Loro esmeralda



## HÁBITAT



Demersal, sustrato suave (limos arenas, arcillas), sargazos.



## PROFUNDIDAD

0 - 73 m.



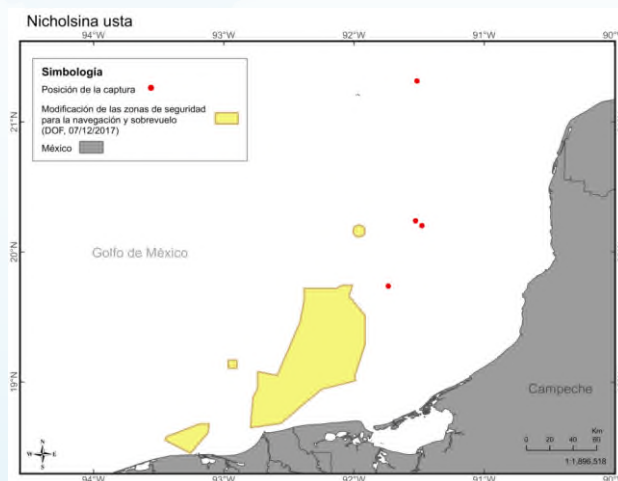
## ESTATUS DE VALOR

Retenido a bordo para autoconsumo y venta.



## DISTRIBUCIÓN

De Nueva Jersey, EUA a Brasil, incluyendo las Antillas.



ZONAS DE CAPTURA

# *Polydactylus octonemus* (Girard, 1858)

ORDEN | Perciformes

FAMILIA | Polynemidae

NOMBRE COMÚN | Barbudo  
ocho barbas



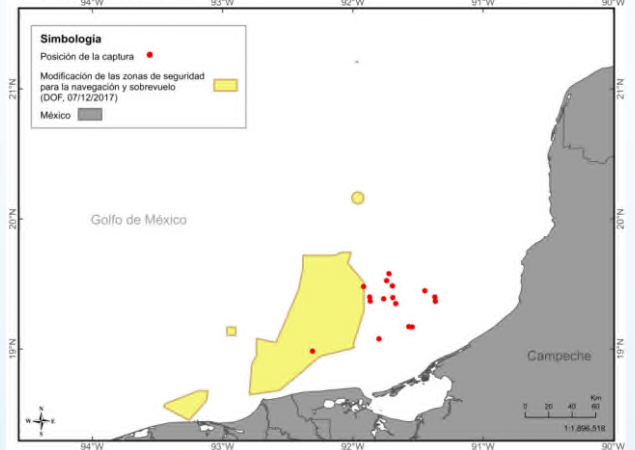
## HÁBITAT

Demersal, costero, sustrato suave (limos, arenas y arcillas).

## PROFUNDIDAD

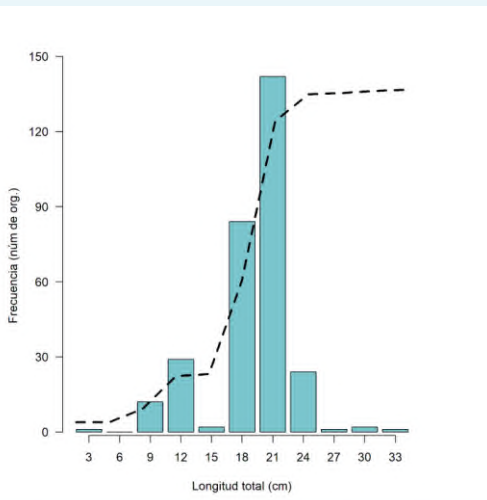
0 - 66 m.

Polydactylus octonemus



ZONAS DE CAPTURA

INTERVALO DE TALLAS



## ESTATUS DE VALOR

Retenido a bordo para autoconsumo y venta.



## DISTRIBUCIÓN

De Nueva York, EUA a Yucatán, México.



# *Diapterus auratus* Ranzani, 1842

ORDEN


Perciformes

FAMILIA

Gerreidae

NOMBRE COMÚN

Mojarra guacha



## HÁBITAT

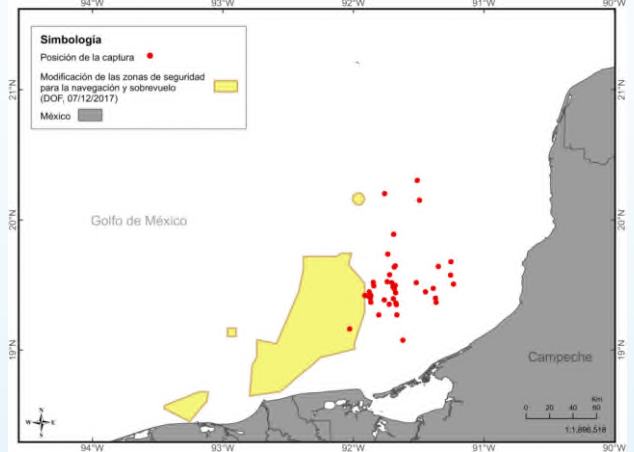
Demersal, costero, bahías y estuarios.



## PROFUNDIDAD

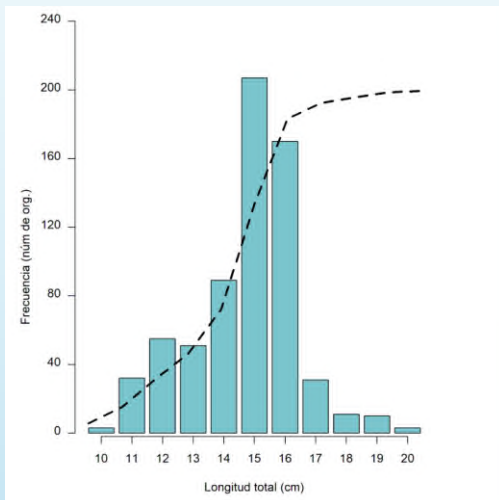
0 - 30 m.

Diapterus auratus



ZONAS DE CAPTURA

INTERVALO DE TALLAS



## ESTATUS DE VALOR

Posible potencial por abundancia y biomasa.



## DISTRIBUCIÓN

De Florida, EUA a Brasil, incluyendo Grandes Antillas.

# *Eucinostomus argenteus*

Baird y Girard, 1855

ORDEN

Perciformes

FAMILIA

Gerreidae

NOMBRE  
COMÚN

Mojarra  
plateada



## HÁBITAT

Demersal, costero, bahías y estuarios.



## PROFUNDIDAD

0 - 60 m.



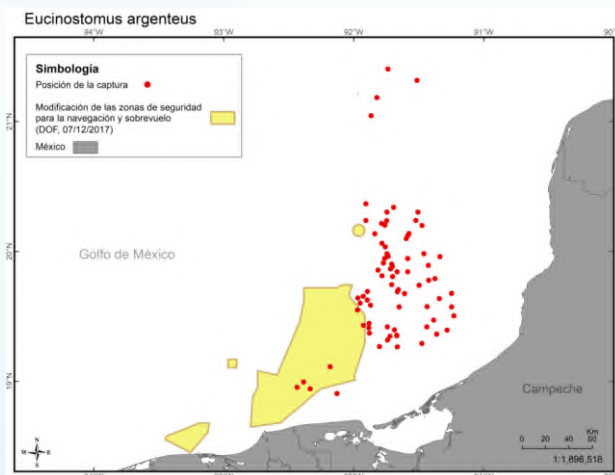
## ESTATUS DE VALOR

Posible potencial por abundancia y biomasa.



## DISTRIBUCIÓN

De Nueva Jersey, EUA al sur de Brasil, incluyendo las Antillas.



ZONAS DE CAPTURA

# *Eucinostomus gula*

(Quoy y Gaimard, 1824)

ORDEN

Perciformes

FAMILIA

Gerreidae

NOMBRE  
COMÚN

Mojarra  
blanca



## HÁBITAT

Demersal, costero, bahías y estuarios.



## PROFUNDIDAD

0 - 100 m.



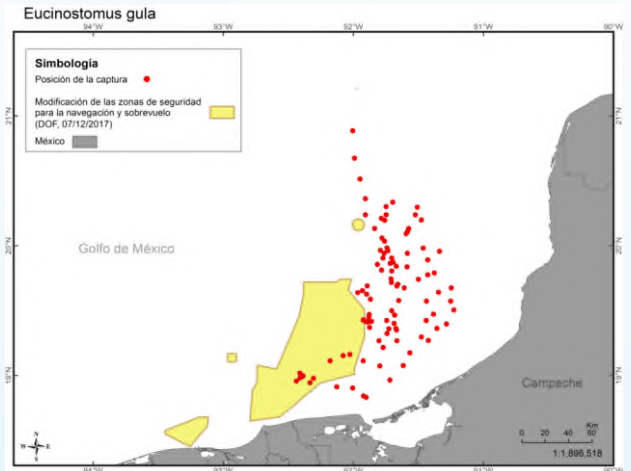
## ESTATUS DE VALOR

Posible potencial por abundancia y biomasa.



## DISTRIBUCIÓN

De Nueva Jersey, EUA a Argentina, incluyendo las Antillas.




ZONAS DE CAPTURA

# *Eucinostomus melanopterus* (Bleeker, 1863)

ORDEN | Perciformes

FAMILIA | Gerreidae

NOMBRE COMÚN | Mojarrita de ley



## HÁBITAT

Demersal, costero, bahías y estuarios.



## PROFUNDIDAD

0 - 25 m.



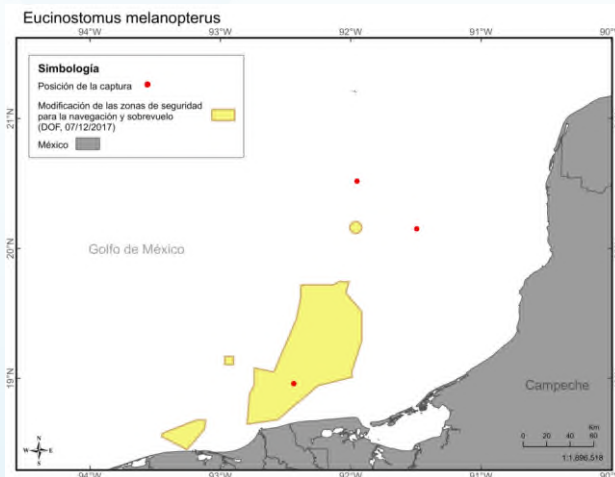
## ESTATUS DE VALOR

Posible potencial por abundancia y biomasa.



## DISTRIBUCIÓN

De Carolina del Sur, EUA a Brasil, incluyendo Antillas



ZONAS DE CAPTURA

# *Upeneus parvus* Poey, 1852

ORDEN

Perciformes

FAMILIA

Mullidae

NOMBRE  
COMÚN

Chivo rayuelo



## HÁBITAT

Demersal, sustrato suave (limos arenas, arcillas).



## PROFUNDIDAD

40 - 110 m.



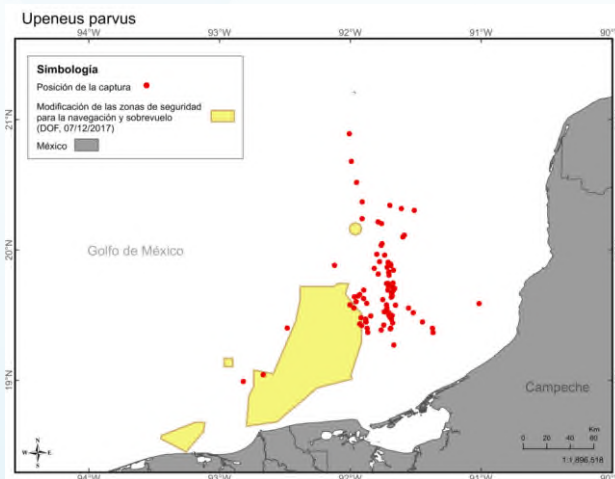
## ESTATUS DE VALOR

Retenido a bordo para autoconsumo, venta y uso como carnada.



## DISTRIBUCIÓN

De Carolina del Norte, EUA a Brasil, incluyendo las Antillas.



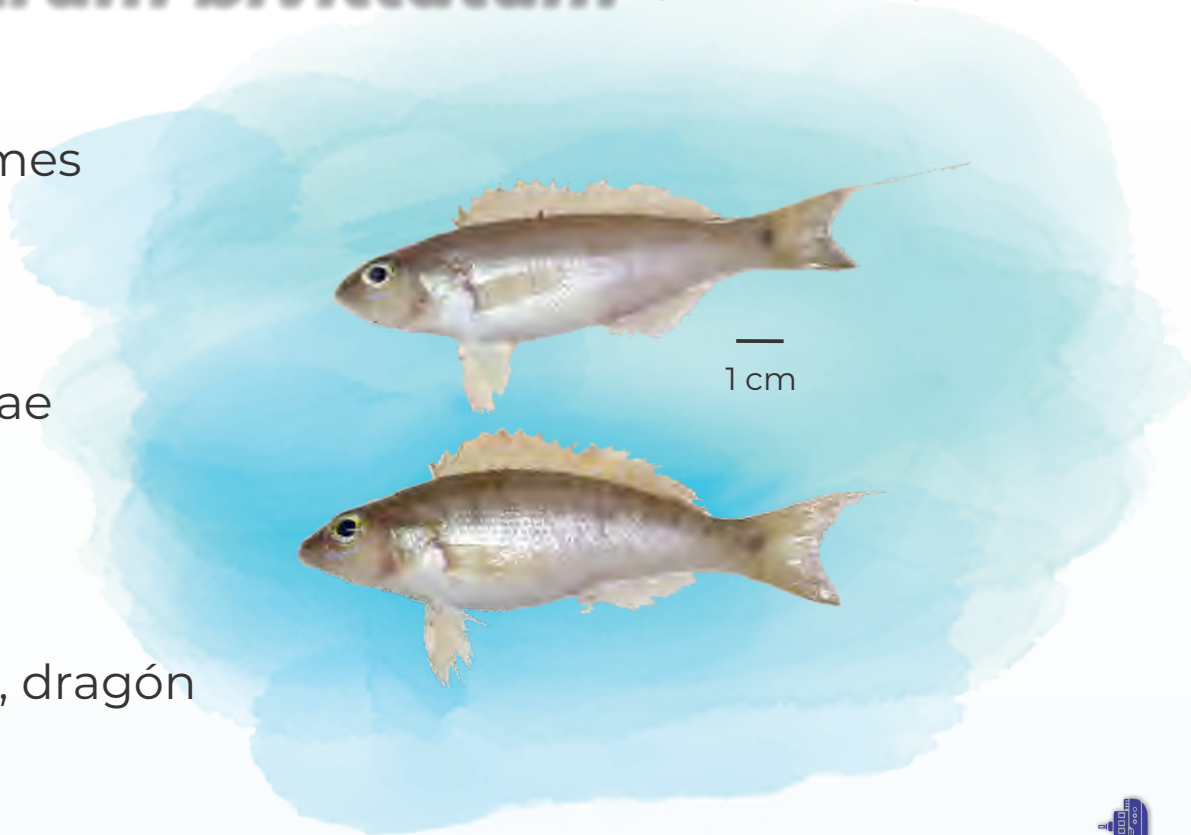
ZONAS DE CAPTURA

# *Diplectrum bivittatum* (Valenciennes, 1828)

ORDEN | Perciformes

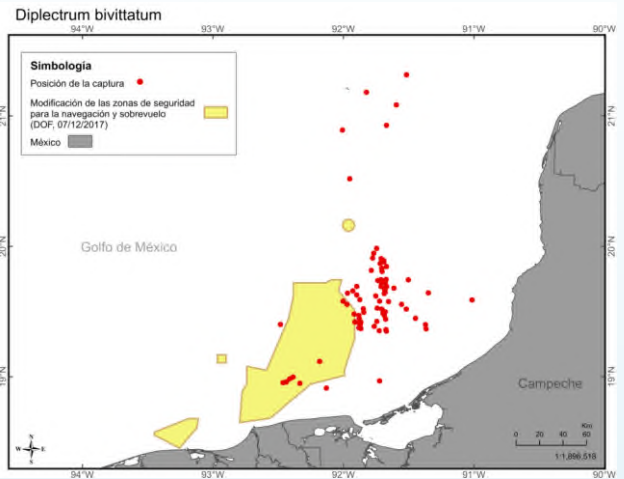
FAMILIA | Serranidae

NOMBRE COMÚN | Serrano guabino, dragón



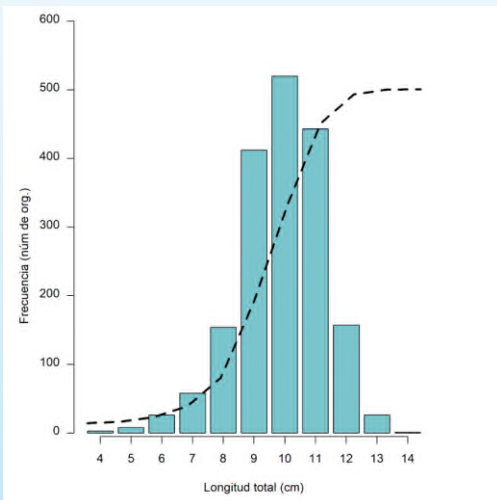
**HÁBITAT**  
Demersal, sustrato suave (limos, arenas y arcillas).

**PROFUNDIDAD**  
0 - 120 m.



ZONAS DE CAPTURA

INTERVALO DE TALLAS



**ESTATUS DE VALOR**  
Retenido a bordo para carnada.

**DISTRIBUCIÓN**  
Del sur de Florida, EUA al norte de Brasil.

# *Rypticus maculatus* Holbrook, 1855

ORDEN | Perciformes

FAMILIA | Serranidae

NOMBRE COMÚN | Jabonero albipunteado



2 cm



## HÁBITAT

Demersal, arrecife de coral.



## PROFUNDIDAD

0 - 100 m.



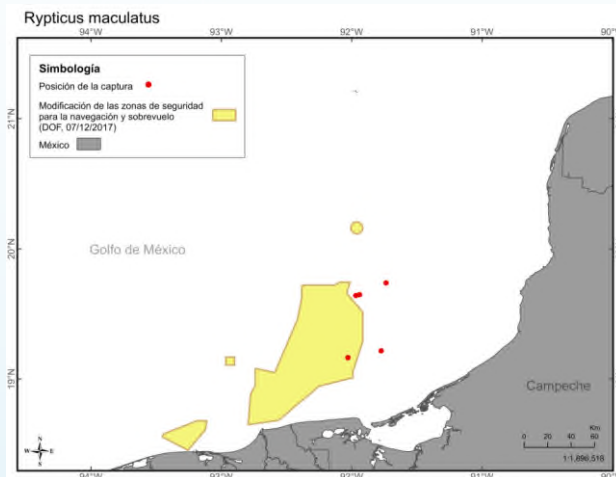
## ESTATUS DE VALOR

Retenido a bordo para autoconsumo y venta.



## DISTRIBUCIÓN

Cabo Hatteras Carolina del Norte, EUA al sur del golfo de México.



ZONAS DE CAPTURA

# *Serranus atrobranchus* (Cuvier, 1829)

ORDEN | Perciformes

FAMILIA | Serranidae

NOMBRE COMÚN | Serrano oreja negra



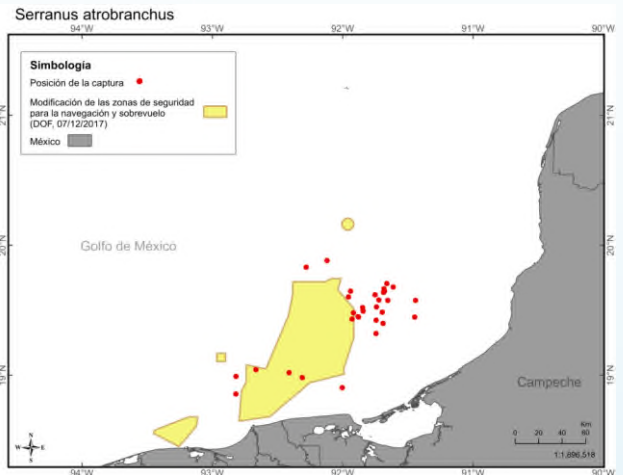
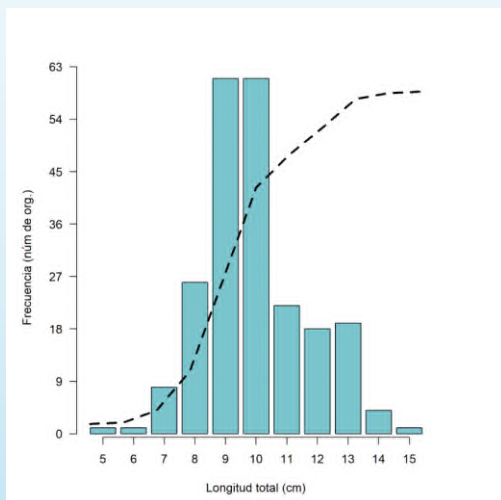
## HÁBITAT

Demersal, sustrato suave (limos, arenas y arcillas).

## PROFUNDIDAD

18 - 370 m.

## INTERVALO DE TALLAS



## ZONAS DE CAPTURA

## ESTATUS DE VALOR

Descarte sin uso conocido.



## DISTRIBUCIÓN

Del golfo de México al norte de Brasil, incluyendo las Antillas.



# *Priacanthus arenatus* Cuvier, 1829

ORDEN | Perciformes

FAMILIA | Priacanthidae

NOMBRE COMÚN | Catalufa  
ojona



## HÁBITAT

Demersal, arrecife de coral.

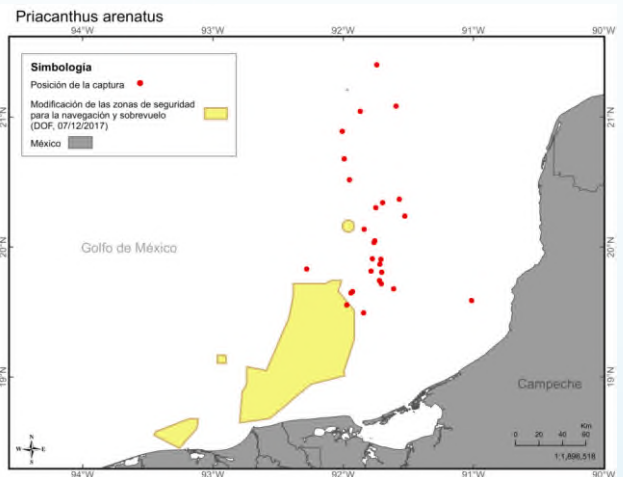
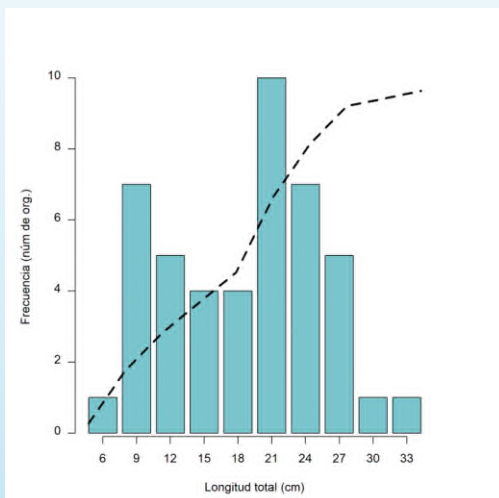


## PROFUNDIDAD

20 - 587 m.



## INTERVALO DE TALLAS



## ZONAS DE CAPTURA



## ESTATUS DE VALOR

Retenido a bordo para autoconsumo y venta.



## DISTRIBUCIÓN

De Carolina del Norte, EUA al norte de Argentina.

# *Chaetodon ocellatus* Bloch, 1787

ORDEN

Perciformes

FAMILIA

Chaetodontidae

NOMBRE  
COMÚN

Mariposa  
perla amarilla



## HÁBITAT

Demersal, arrecife de coral.



## PROFUNDIDAD

0 - 91 m.



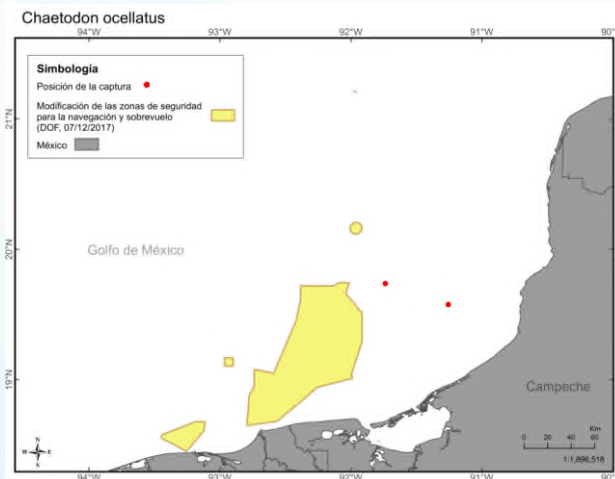
## ESTATUS DE VALOR

Descarte sin uso conocido.



## DISTRIBUCIÓN

De Maine, EUA a Brasil, incluyendo las Antillas.



ZONAS DE CAPTURA

# Chaetodon sedentarius

Poey, 1860

ORDEN

Perciformes

FAMILIA

Chaetodontidae

NOMBRE  
COMÚN

Mariposa parche



1 cm



## HÁBITAT

Demersal, arrecife de coral.

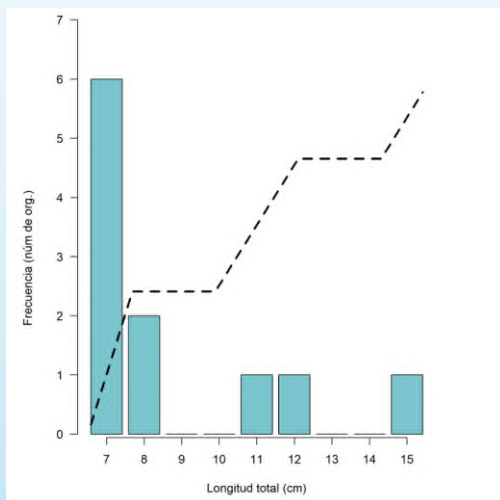


## PROFUNDIDAD

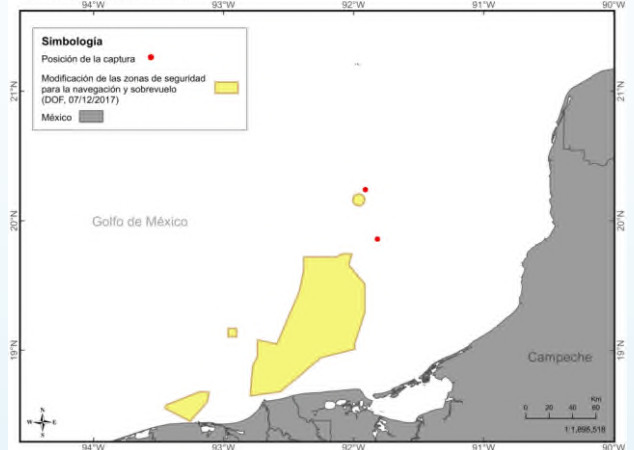
15 - 100 m.



INTERVALO DE TALLAS



Chaetodon sedentarius



## ESTATUS DE VALOR

Descarte sin uso conocido.



## DISTRIBUCIÓN

De Carolina del Norte, EUA al norte de Brasil, incluyendo las Antillas.



ZONAS DE CAPTURA

# *Pomacanthus arcuatus* (Linnaeus, 1758)

ORDEN

Perciformes

FAMILIA

Pomacanthidae

NOMBRE  
COMÚN

Gallineta café



## HÁBITAT

Demersal, arrecife de coral.



## PROFUNDIDAD

0 - 101 m.



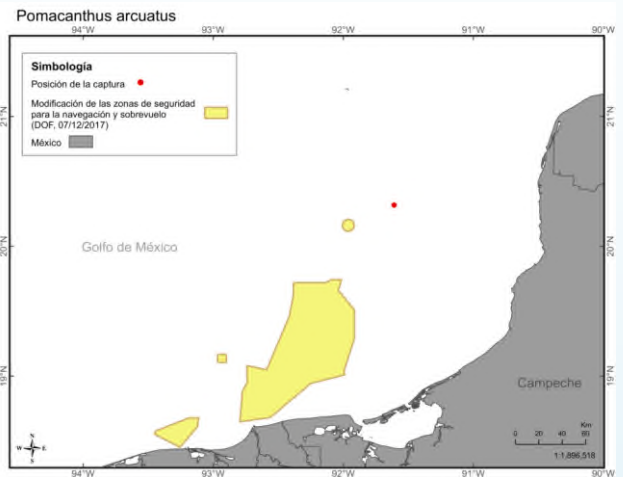
## ESTATUS DE VALOR

Retenido a bordo para autoconsumo y venta.



## DISTRIBUCIÓN

De Maine, EUA a Brasil, incluyendo las Antillas.



ZONAS DE CAPTURA



# *Anisotremus virginicus*

(Linnaeus, 1758)

ORDEN

Perciformes

FAMILIA

Haemulidae

NOMBRE  
COMÚN

Burro  
payaso



## HÁBITAT

Demersal, arrecife de coral.



## PROFUNDIDAD

0 - 90 m.



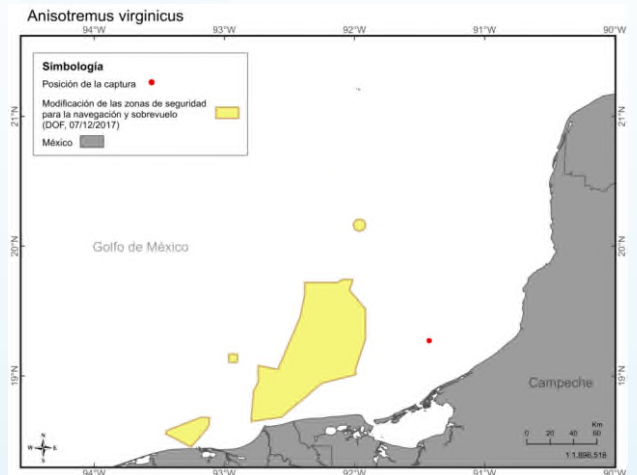
## ESTATUS DE VALOR

Retenido a bordo para autoconsumo y venta.



## DISTRIBUCIÓN

De Florida, EUA a Brasil, Bahamas, incluyendo las Antillas.



ZONAS DE CAPTURA

# Haemulon aurolineatum

Cuvier, 1830

ORDEN

Perciformes

FAMILIA

Haemulidae

NOMBRE COMÚN

Ronco, jeníguaro boquilla



## HÁBITAT

Demersal, arrecife de coral.

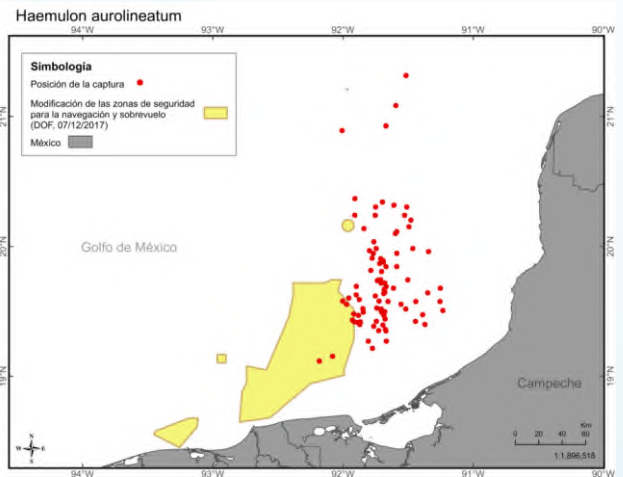
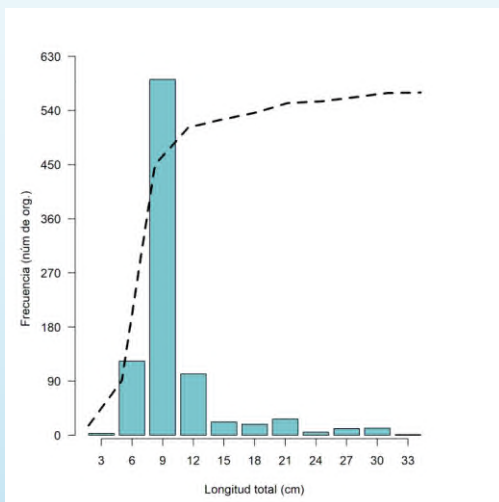


## PROFUNDIDAD

0 - 103 m.



INTERVALO DE TALLAS



ZONAS DE CAPTURA



## ESTATUS DE VALOR

Retenido a bordo para carnada.

Posible potencial por abundancia y biomasa.



## DISTRIBUCIÓN

De Massachusetts, EUA a Brasil, incluyendo las Antillas.

# *Lutjanus campechanus* (Poey, 1860)

ORDEN | Perciformes

FAMILIA | Lutjanidae

NOMBRE COMÚN | Huachinango, huachinango de Castilla, huachinango del golfo



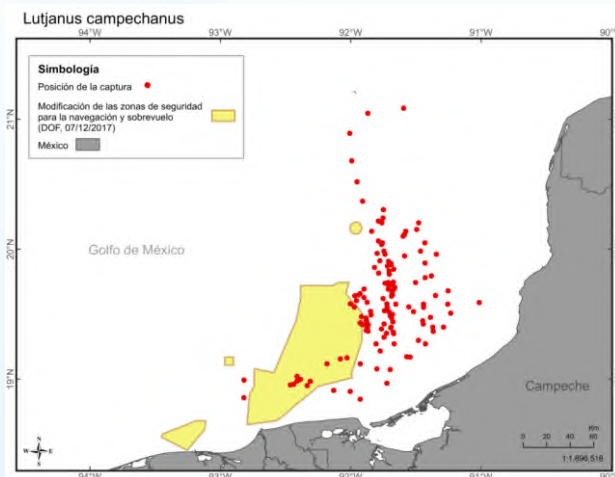
## HÁBITAT

Demersal, arrecife de coral.



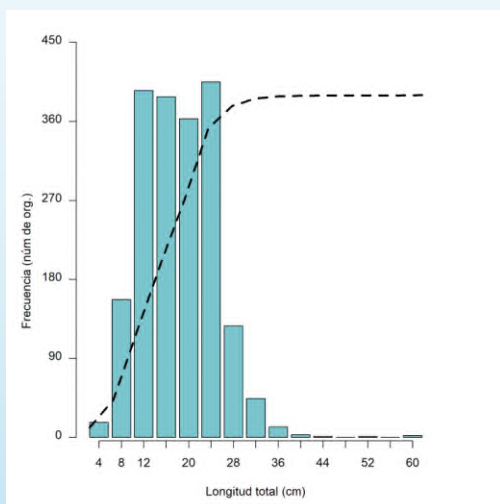
## PROFUNDIDAD

10 - 190 m.



ZONAS DE CAPTURA

INTERVALO DE TALLAS



## ESTATUS DE VALOR

Comercial. Retenido a bordo para autoconsumo y venta.



## DISTRIBUCIÓN

De Cabo Cod Massachusetts, EUA a Yucatán, México.



# *Lutjanus griseus* (Linnaeus, 1758)

ORDEN | Perciformes

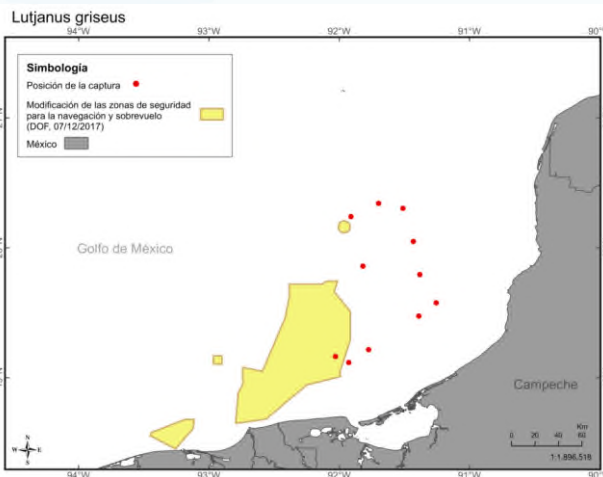
FAMILIA | Lutjanidae

NOMBRE COMÚN | Pargo mulato, parguete, pargo gris



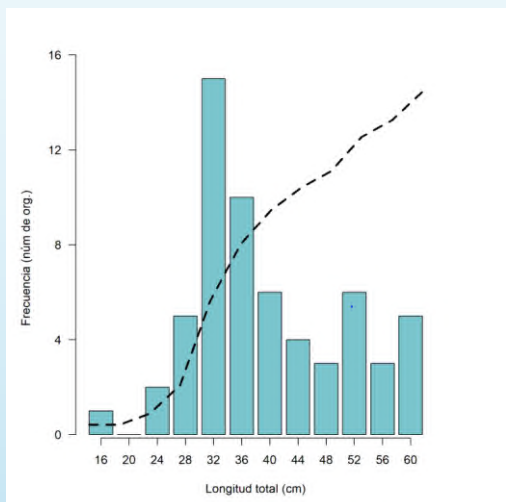
**HÁBITAT**  
Demersal, bahías y costas, arrecife de coral.

**PROFUNDIDAD**  
0 - 180 m.



ZONAS DE CAPTURA

INTERVALO DE TALLAS



**ESTATUS DE VALOR**  
Comercial. Retenido a bordo para autoconsumo y venta.

**DISTRIBUCIÓN**  
De Massachusetts, EUA al mar Caribe.

# *Lutjanus synagris* (Linnaeus, 1758)

ORDEN | Perciformes

FAMILIA | Lutjanidae

NOMBRE COMÚN | Rubia, villajaiba, pargo, biajaiba



5 cm



## HÁBITAT

Demersal, arrecife de coral.

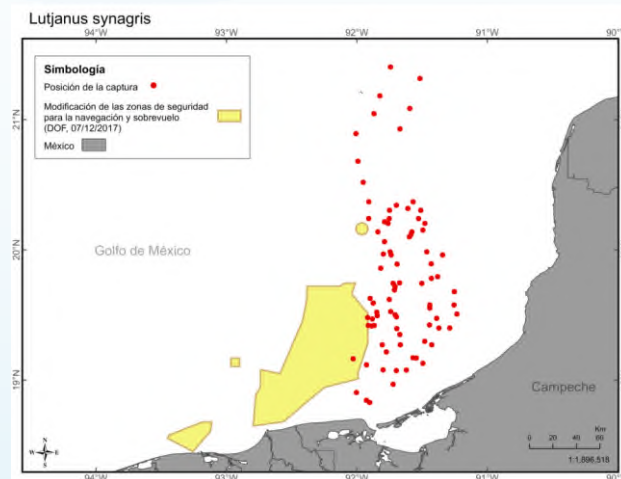
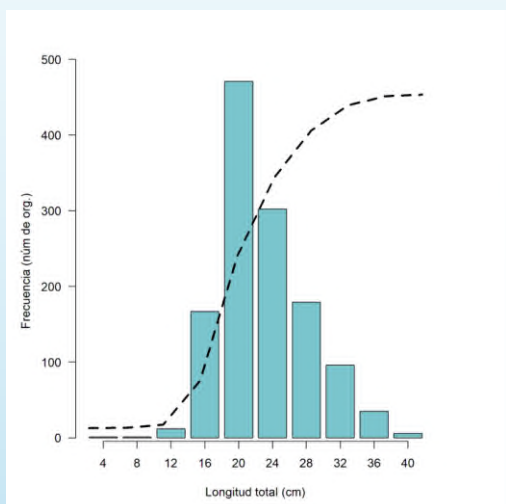


## PROFUNDIDAD

0 - 400 m.



## INTERVALO DE TALLAS



## ZONAS DE CAPTURA



## ESTATUS DE VALOR

Comercial. Retenido a bordo para autoconsumo y venta.



## DISTRIBUCIÓN

De los 35° N a Brasil, incluyendo las Antillas.

# *Pristipomoides aquilonaris* (Goode y Bean, 1896)

ORDEN | Perciformes

FAMILIA | Lutjanidae

NOMBRE COMÚN | Huachinango navaja, besugo amarillo



## HÁBITAT

Demersal, arrecife de coral.

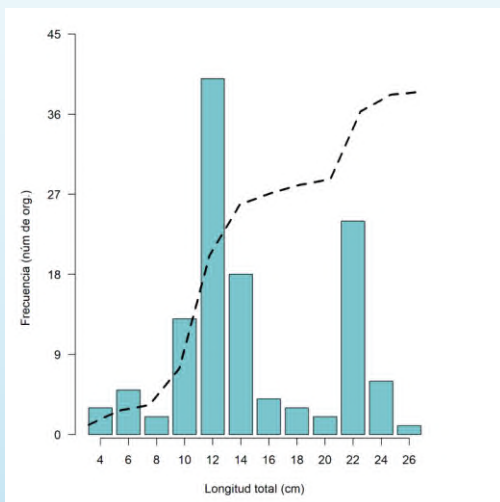


## PROFUNDIDAD

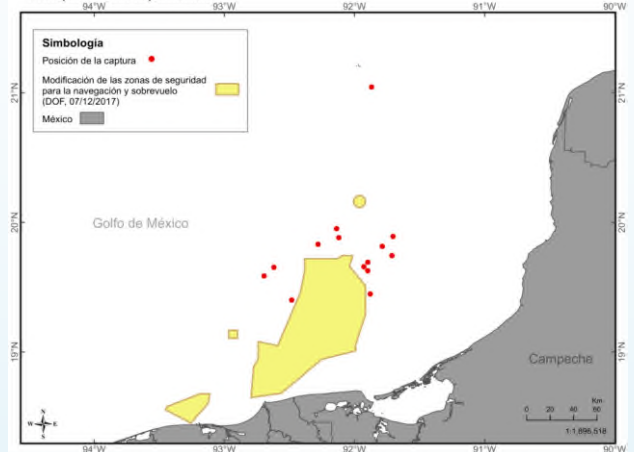
24 - 650 m.



INTERVALO DE TALLAS



Pristipomoides aquilonaris



ZONAS DE CAPTURA



## ESTATUS DE VALOR

Retenido a bordo para autoconsumo y venta.  
Posible potencial por abundancia y biomasa.



## DISTRIBUCIÓN

De Carolina del Norte, EUA al sur de Brasil, incluyendo las Antillas.

# *Rhomboplites aurorubens* (Cuvier, 1829)

ORDEN

Perciformes

FAMILIA

Lutjanidae

NOMBRE COMÚN

Besugo



## HÁBITAT

Demersal, arrecife de coral.

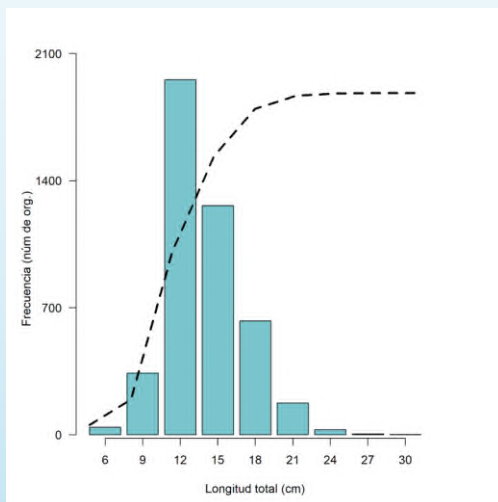


## PROFUNDIDAD

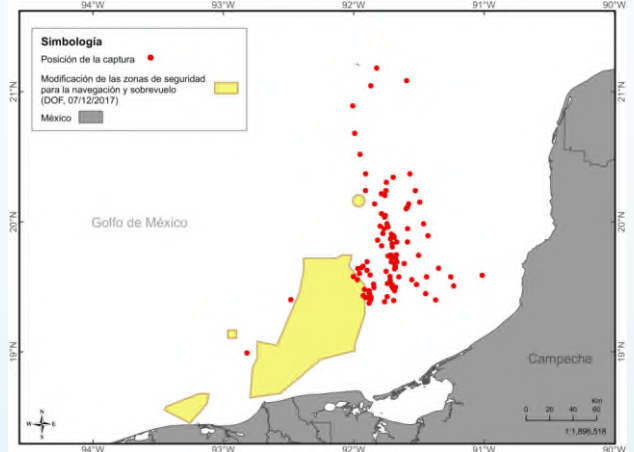
25 - 400 m.



INTERVALO DE TALLAS



## Rhomboplites aurorubens



ZONAS DE CAPTURA



## ESTATUS DE VALOR

Comercial. Retenido a bordo para autoconsumo y venta. Posible potencial por abundancia y biomasa.



## DISTRIBUCIÓN

De Carolina del Norte, EUA al sur de Brasil, incluyendo las Antillas.