

HVMFS

FIFS 2004:36

Fiskeriverkets föreskrifter (FIFS 2004:36) om fiske i Skagerrak, Kattegatt och Östersjön

Konsoliderad elektronisk utgåva

Senast uppdaterad 2019-11-01

Observera att endast den tryckta utgåvan gäller vid rättstillämpning

| | |
|-----------------|--|
| Beslutade: | 2004-10-15 |
| Bemyndigande: | 2 kap. 3, 7, 12 och 15 §§, 6 kap. 2, 8 §§ förordningen (1994:1716) om fisket, vattenbruket och fiskerinäringen |
| Ikraftträdande: | 2004-12-01 |
| Ändringar: | FIFS 2005:9, 2005:15, 2005:21, 2005:42, 2006:5, 2006:11, 2006:14, 2006:18, 2007:4, 2007:38, 2007:56, 2008:16, 2008:35, 2009:2, 2009:6, 2009:17, 2009:27, 2009:38, 2010:2, 2010:5, 2010:6, 2010:7, 2010:12, 2010:30, 2010:39, 2010:41, 2011:4, HVMFS 2011:7, 2011:20, 2011:27, 2011:32, 2012:2, 2012:11, 2012:32, 2013:1, 2013:12, 2013:13, 2014:1, 2014:2, 2014:4, 2014:5, 2014:10, 2014:21, 2014:30, 2015:7, 2015:11, 2015:31, 2016:1, 2016:18, 2017:2, 2017:12, 2018:6, 2018:13, 2019:2, 2019:4, 2019:7, 2019:11, 2019:14, 2019:16 |
| Övrigt: | Rättelseblad till sidan 4 i FIFS 2008:35, sidan 1 i HVMFS 2013:13 och sidan 1 och 2 i HVMFS 2016:18 har iakttagits |

1 kap. Tillämpningsområde och allmänna bestämmelser

Geografiska avgränsningar

1 §¹ Dessa föreskrifter avser såväl yrkesmässigt som icke yrkesmässigt fiske i *Skagerrak*, *Kattegatt* och *Östersjön* inom Sveriges sjöterritorium och Sveriges ekonomiska zon samt fiske från svenska fartyg utanför den ekonomiska zonen. Föreskrifterna gäller även för utländska medborgare och utländska fartyg som har rätt att fiska i Sveriges sjöterritorium eller i Sveriges ekonomiska zon om inte annat följer av EU:s förordningar om den gemensamma fiskeripolitiken² eller av internationella överenskommelser.

¹ Senaste lydelse FIFS 2010:30.

² Jfr Europaparlamentets och rådets förordning (EU) nr 1380/2013 av den 11 december 2013 om den gemensamma fiskeripolitiken, om ändring av rådets förordningar (EG) nr 1954/2003 och (EG) nr 1224/2009 och om upphävande av rådets förordningar (EG) nr 2371/2002 och (EG) nr 639/2004 och rådets beslut 2004/585/EG (EUT L 354, 28.12.2013, s. 22).

Föreskrifterna gäller som komplettering till föreskrifter om fiske i EU:s förordningar om den gemensamma fiskeripolitiken. I fall där en bestämmelse reglerar samma sak som föreskrivs i en EU-förordning skall bestämmelsen tillämpas på yrkesmässigt fiske endast om den innebär en skärpning i förhållande till vad EU föreskriver. Bestämmelserna om återutställnings-skyldighet m.m. i 8 § gäller dock för yrkesmässigt fiske endast med avseende på nationella svenska föreskrifter.

Föreskrifterna ska inte tillämpas i den mån de strider mot lagen (2010:897) om gränsöverskridande mellan Sverige och Finland, eller mot särskilda föreskrifter om Torneälvens fiskeområde i fiskelagen (1993:787) och förordningen (1994:1716) om fisket, vattenbruket och fiskerinäringen. (HVMFS 2018:6).

1 a § Närmare bestämmelser om ansökan och villkor för utfärdande av tillstånd finns i 3 kap. 1, 3-5, 7, 9, 11 §§ och 9 kap. 1-3 §§ i Havs- och vattenmyndighetens föreskrifter (HVMFS 2014:19) om licens och tillstånd för yrkesmässigt fiske i havet. (HVMFS 2014:21)

2 § De i 1 § första stycket nämnda havsområdena avgränsas enligt följande.
Skagerrak: Söderut av en rät linje från Skagens fyr till fyren Tistlarna och därifrån vidare till den närmast belägna svenska kusten vid Vallda Sandös västra udde samt västerut av en rät linje genom Hanstholms fyr och Lindesnes fyr.

Kattegatt: Söder- och österut av räta linjer från Hasenöre Hoved till Gniben Odde, från Korshage till Spodsbjerg och från Gilbjerg Hoved till fyren Kullen samt norrut av gränsen mot Skagerrak.

Östersjön: Västerut av räta linjer från Hasenöre Hoved till Gniben Odde, från Korshage till Spodsbjerg och från Gilbjerg Hoved till Kullens fyr. Östersjön indelas i elva delområden, numrerade från 22 till 32 enligt *bilaga 1*.

3 §¹ Med *kustvattenområdet* avses inre vatten vid kusterna enligt 2 § lagen (2017:1272) om Sveriges sjöterritorium och maritima zoner samt territorialhavet ut till en bredd av fyra nautiska mil från de baslinjer som anges i 4 § nämnda lag och bilaga 2 till lagen. Kustvattenområdets gränser mot de intilliggande *sötvattensområdena* anges i *bilaga 2*. Territorialhavet utanför kustvattenområdet och havet i den ekonomiska zonen benämns *Yttre havsområdet*. (HVMFS 2018:6)

4 § *Svinesund och Idefjorden* avgränsas i väster av en rät linje från Mörvikens sydspets till Kätterödsudden och mot sötvattensområdena enligt vad som enligt *bilaga 2* gäller för *övriga kustmynnande vattendrag*. Dessa och andra för fisket i Svinesund och Idefjorden tillämpade gränslinjer framgår översiktligt av kartan i *bilaga 3*.

5 § *Trålgränsen* utgörs

1. i Skagerrak och Kattegatt av räta linjer utmed kusten mellan punkter i de positioner som anges i *bilaga 4* från gränsen mot Norge till latituden genom fyren Kullen och en nautisk mil utanför och parallellt med en rät linje från denna fyr i riktning mot fyren Nakkehoved på Själland,

2. i Östersjön av gränsen mellan kustvattenområdet och yttre havsområdet.

¹ Senaste lydelse FIFS 2004:36.

6 § Positionsuppgifter i dessa föreskrifter avser, när inte annat anges, koordinatsystemet WGS-84.

Definitioner

7 §¹ De begrepp och definitioner som finns i fiskelagen (1993:787), förordningen (1994:1716) om fisket, vattenbruket och fiskerinäringen samt EU:s förordningar om den gemensamma fiskeripolitiken har i dessa föreskrifter samma innebörd och skall tillämpas även på icke yrkesmässigt fiske. I föreskrifterna skall dessutom för alla kategorier fiskande tillämpas definitioner enligt följande.

1. Med *trålfiske* avses fiske med sådana nät-, not- eller vadredskap som bogseras av ett eller flera fartyg och som är fastsatta endast vid fartygen. Trålfiske skall anses pågå från det att redskapet har utlagts i vattnet till dess att fångsten och redskapet har bärgats ombord.

2. Med *nät* avses även garn.

3. I Svinesund och Idefjorden, avgränsade enligt 4 §, tillämpas följande definitioner.

Kilnot: Med kilnot avses ett redskap som består av en eller två ledarmar och en fångstdel av bundet material. Kilnot är ett flytande redskap som fungerar som en ryssja. Ingen del av redskapet är avsedd att garna fisk. Fångstdelen ska ha sidoväggar och botten, och en eller flera kilar som bildar en strutformad ingång till fångstgården. Fångstdelen ska hållas utspänd av en eller flera stänger och rep med flöten. Den ska vara placerad i ungefär rät vinkel på ledarmen eller i förlängningen av ledarmen.

Enkel kilnot: Kilnot med ingång för fisken på endast ena sidan av ledarmen. Den har en eller två fångstgårdar.

Dubbel kilnot: Kilnot med ingång för fisken på båda sidor av ledarmen. Den har en till fyra fångstgårdar. Kilnot med två ledarmar räknas som en dubbel kilnot.

Med en *fångstenhet* avses en enkel kilnot. Dubbla kilnotar räknas som två fångstenheter. Det är inte tillåtet att ha fler än två fångstenheter på varje ledarm.

Ledarm till kilnot: Ledarmen ska leda fisken och inte fånga den. Det är förbjudet att använda annat än garn som ledarm. Den innersta förankringen av ledarmen ska vara fastgjord i land.

Maskstorlek och trådtyper i kilnotar: I fångstdelen och ledarmen är det endast tillåtet att använda en maskstorlek på minst 58 millimeters stolpe. I fångstdelen är det endast tillåtet att använda tråd av spunnen nylon som är minst 0,95 millimeter tjock (7 x 3).

I ledarmen är det endast tillåtet att använda tråd av spunnen nylon som är minst 1,1 millimeter tjock (8 x 3).

4. Med *fast driftsställe* avses den definition av *fast driftsställe* som finns i 2 kap. 29 § inkomstskattelagen (1999:1229). (*HVMFS 2016:18*).

Återutställningsskyldighet

8 §² Fisk av viss art som

1. fångas under tid när förbud mot fiske efter arten råder,
2. fångas med redskap eller metod som inte är tillåten för arten, eller
3. inte håller för arten föreskrivet minimimått eller maximimått

¹ Senaste lydelse FIFS 2010:7.

² Senaste lydelse FIFS 2016:1.

ska genast släppas ut i vattnet, vare sig den är levande eller död. Sådan fisk får inte heller föras in i landet, landas eller saluhållas här.

Skyldigheten att återutsätta fångad fisk gäller också för en fiskare när arten omfattas av en fångstbegränsning gällande antalet tillåtna fiskar per dygn och fiskaren redan har fiskat upp det antal fiskar som är tillåtna.

Första stycket gäller inte vid fångster av arter som omfattas av landnings-skyldigheten enligt EU:s förordningar om den gemensamma fiskeripolitiken. (*HVMFS 2019:11*).

Mätning av maskstorlekar i fiskeredskap

9 § Vid kontroll av nätreddskap skall, även om det fiske i vilket redskapet används inte omfattas av EU:s förordningar om den gemensamma fiskeripolitiken, tillämpas bestämmelserna i kommissionens förordning (EG) nr 129/2003 av den 24 januari 2003 om närmare bestämmelser för fastställande av maskstorlek och garntjocklek på nätreddskap¹ äga motsvarande tillämpning. (*FIFS 2010:5*).

Hantering av redskap

10 § Vid fiske får inte vidtas åtgärder som på något sätt motverkar ändamålet med bestämmelser i dessa föreskrifter om minsta tillåten maskstorlek, artsorterande rist, flyktöppningar eller annan anordning för selektering av undermålig fisk.

Förbud mot viss fiskemetod

11 § Det är förbjudet att fiska med krokredskap i avsikt att hugga eller rycka fast kroken eller krokarna utvändigt på fisken. Vid fiske får inte heller användas krokredskap som särskilt anpassats för nämnda *ryckfiske*. Bestämmelsen utgör inte hinder mot användning av huggkrok för att bärga fisk som har fångats med andra redskap. (*FIFS 2008:16*).

2 kap. Särskilda fiskerättsliga bestämmelser rörande svenskt och danskt fiske²

Bestämmelser för Kattegatt och del av Skagerrak

1 § I Kattegatt och i Skagerrak söder om en linje från Skagens nordligaste udde till Vinga fyr och vidare till den närmaste kusten av Hisingen får svenskt och danskt fiske bedrivas intill ett avstånd av tre nautiska mil från det andra landets kust eller ytterst därutån för liggande holmar och skär som inte ständigt översköljs av vattnet. Vid bukter gäller att nämnda fiske får bedrivas intill ett avstånd av tre nautiska mil från en rät linje tvärs över bukten på det närmast

¹ EGT nr L 22, 25.1.2003, s. 5 (Celex 32003R0129).

² Föreskrifterna i 2 kap. införlivar bl.a. i svensk rätt vad som gäller enligt konventionen den 31 december 1932 mellan Sverige och Danmark angående fiskeriförhållandena i de till Sverige och Danmark gränsande farvattnen. Bestämmelser i avtalet som reglerar drivgarnsfiske har blivit verkningslösa genom förbudet mot sådant fiske i artikel 9.1 i rådets förordning (EG) nr 2187/2005 om bevarande av fiskeresurser genom tekniska åtgärder i Östersjön, Bälten och Öresund, om ändring av förordning (EG) nr 1434/98 och om upphävande av förordning (EG) nr 88/98 samt i 5 kap. 2 § denna författning (FIFS 2004:36) och motsvarande danska bestämmelser. Det i konventionen som avser drivgarn återges därför tills vidare inte i denna författning.

myningen belägna ställe där bredden inte är större än tio nautiska mil. Utanför Laholmsbukten skall dock nämnda avstånd räknas från en rät linje från Tylö fyr till Hallands Väderö fyr.

FIFS 2004:36
Konsoliderad elektronisk
utgåva
Uppdaterad 2019-11-01

Bestämmelser för fisket i Östersjöns delområde 23

2 §¹ Inom Östersjöns delområde 23 (Öresund) är fisket gemensamt för svenska och danska fiskare enligt följande.

1. Innanför ett djup av sju meter invid stranden på svensk och dansk sida får det andra landets fiskare inte bedriva annat fiske än sillfiske med nät och, under månaderna juli, augusti, september och oktober, även krokfiske.

2. Utanför den i 1 nämnda sjumetersgränsen är söder om en linje från Ellekilde Hage till Lerberget allt slags fiske med trål och vad förbjudet. Dock får agnnot, som då den fullt utsträcks inte håller längre avstånd mellan armarnas ändrar än 7,5 meter, användas på Middelgrundet. Norr om linjen får, enligt för vardera landet gällande bestämmelser, fiske bedrivas

- a) på svenska sidan med trål intill gränsen mot kustvattenområdet och med snurrevad intill tre nautiska mil från kusten, och
- b) på danska sidan med trål och snurrevad intill tre nautiska mil från kusten. (*FIFS 2009:17*).

Bestämmelser för fisket vid svenska sydkusten och vid Bornholms- och Kristiansös kuster

3 § *har upphävts genom (FIFS 2009:17).*

Gemensamma bestämmelser

4 §² För fisket enligt 1–2 §§ gäller följande.

1. Svenska och danska fiskare får, utan att intrång görs i enskild rätt och under iakttagande av gällande tullföreskrifter samt andra liknande bestämmelser, fritt färdas och ankra överallt inom de i 1-2 §§ angivna områdena.

2. Efter det att en svensk eller dansk fiskare intagit fiskeplats och behörigen utmärkt sitt redskap får han inte utträngas från platsen eller lida intrång i sitt fiske av andra fiskare så länge han har sitt redskap behörigen utmärkt och använder det till fiske.

3. Redskap skall anses vara *behörigen utmärkt* om bestämmelserna om utmärkning i Fiskeriverkets föreskrifter (*FIFS 1994:14*) om märkning och utmärkning av fiskeredskap har efterföljts.

4. Strand- och fiskerättsägare förbehålles de särskilda rättigheter som kan tillkomma dem enligt vardera landets lagar. (*HVMFS 2011:7*).

Torskfiskeområde nordost om Bornholm

5 § För fiske efter torsk från svenska och danska fiskefartyg inom ett område i Östersjön nordost om Bornholm gäller särskilda bestämmelser enligt följande.

1. Området avgränsas av räta linjer mellan följande punkter³.

¹ Ändringen innebär att en bestämmelse om fiske med drivnät utgår då förbud mot sådant fiske för närvarande gäller i Östersjön. Se härom hänvisningar i not till rubriken till kap 2.

² Senaste lydelse *FIFS 2009:17*.

³ Positioner enligt koordinatsystem RT-38 som baseras på svenskt geodetiskt datum.

| Pkt | Lat N | Long. O |
|-----|---------|---------|
| 1 | 55 40,8 | 15 01,6 |
| 2 | 55 43,7 | 15 06,1 |
| 3 | 55 21,3 | 16 30,5 |
| 4 | 55 20,1 | 16 27,4 |

Enligt överenskommelsen den 9 november 1984 om avgränsningen av kontinentalsockeln och fiskezonerna mellan Sverige och Danmark är området beläget i såväl svensk ekonomisk zon som i dansk fiskezon.

2. Fisket i området skall när det bedrivs från svenskt fiskefartyg betraktas som om det hade bedrivits i den svenska ekonomiska zonen och när det bedrivs från danskt fiskefartyg betraktas som om det hade bedrivits i den danska fiskezonen.

3. Den som fiskar i området från ett svenskt eller danskt fiskefartyg skall följa de bestämmelser som gäller i flaggstaten för hans fiskefartyg.

4. I fråga om tillsyn av fiske som bedrivs från svenskt fartyg i området gäller samma bestämmelser som vid fiske inom Sveriges sjöterritorium och inom Sveriges ekonomiska zon.

5. I den del av området som inryms i den svenska ekonomiska zonen får behörig svensk myndighet utöva kontroll över fiskefartyg som för dansk flagg. Denna kontroll skall utövas så att inga onödiga olägenheter uppkommer för fisket och skall vara begränsad till att tillse efterlevnaden av bestämmelser vilka grundar sig på internationella överenskommelser eller beslut som är bindande för Sverige och Danmark. Om en överträdelse konstateras skall behörig dansk myndighet underrättas.

3 kap. Gemensamma fiskebestämmelser

Fredade arter

1 §¹ Det är förbjudet att fiska skärkniv, havsnejonöga, pigghaj, småfläckig rödhaj, brugd, sillhaj (håbrand), slätrocka, knaggrocka, majfisk, staksill, blåfenad tonfisk och ål.²

Förbudet att fiska efter ål gäller inte den befälhavare som har beviljats ett särskilt tillstånd att fiska ål enligt bestämmelserna i *bilaga 10*. (*HVMFS 2014:21*).

1 a § Rockor (*Rajiformes*), som inte omfattas av fiskeförbud, får inte ilandföras i kapat skick. (*FIFS 2007:38*).

Fredningstider

2 §³ Fiske efter nedan angivna arter är förbjudet under de tider och i de områden som följer.

| Art | Tidsperiod | Område |
|-----|------------|--------|
|-----|------------|--------|

¹ Senaste lydelse HVMFS 2014:2

² Jfr beträffande andra fredande arter 2 kap. 5 § förordningen (1994:1716) om fisket, vattenbruket och fiskerinäringen.

³ Senaste lydelse FIFS 2010:39.

| | | | |
|-----------------------------------|--|--|---|
| Lax och öring | 16 augusti - 15 maj | Svinesund och Idefjorden vid fiske med kilnot | FIFS 2004:36 Konsoliderad elektronisk utgåva Uppdaterad 2019-11-01 |
| Lax och öring | 1 oktober - 31 mars | Kustvattenområdet i Skagerrak och Kattegatt. I Svinesund och Idefjorden gäller fredningstiden vid fiske med spö eller handlina | |
| Lax och öring | 1 januari - 31 december | Yttre havsområdet i Skagerrak och Kattegatt | |
| Lax och öring | 15 september - 31 december | Kustvattenområdet mellan Kullens fyr och Torhamns udde | |
| Lax och öring | 1 oktober - 31 december | Kustvattenområdet inom den del av Östersjöns delområde 30 som ligger inom Nordmalings kommun och inom delområde 31 | |
| Sik | 1 november - 15 december | Kustvattenområdet inom Gotlands län | |
| Hummer | 1 december – den första måndagen efter den 20 september kl. 07.00. För den som bedriver fiske med stöd av fiskelicens gäller dock förbudet från den 1 januari – den första måndagen efter den 20 september kl. 07.00. | Skagerrak, Kattegatt och Östersjöns delområde 23 (Öresund) | |
| Hummer med yttre rom | 1 januari - 31 december | Skagerrak, Kattegatt och Östersjöns delområde 23 (Öresund) | |
| Torsk, lyrtorsk (bleka) och kolja | 1 januari - 31 mars | Innanför trålgränsen i Skagerrak och Kattegatt | |
| Hälleflundra | 20 december - 31 mars | Skagerrak och Kattegatt | |
| Skrubbskädda | 15 februari - 15 maj | Östersjöns delområde 26-28, 29-syd | |
| Piggvar | 1 juni - 31 juli | Östersjöns delområde 25, 26, 28 söder om lat. 56 50 N | |
| Abborre och gädda | Fr.o.m. den 1 mars t.o.m. den 31 maj | Kustvattenområdet inom Gotlands län | |

| | | |
|----------------------|--|--|
| Abborre och gädda | Fr.o.m. den 1 april t.o.m. den 31 maj | Ett område som avgränsas av en linje från en punkt vid land på gränsen mellan Blekinge och Kalmar län, över ett sjömärke 16´ OSO Grisbäckssudd i position 56 19,30 N, 16 07,25 O, till ett sjömärke 1 nm V Ölands rev i position 56 09,20 N, 16 21,50 O, vidare längs djupkurvan för 20 meter längs Ölands ostkust enligt gällande sjökort till en punkt 1 nm norr om fyren Ölands norra udde i position 57 22,80 N, 17 06,20 O, vidare över sjömärket Enerumsgrund i position 57 19,40 N, 16 52,40 O, grundet Lillgrund i position 57 10,00 N, 16 35,60 O till en punkt vid land norr om Emåns mynning i position 57 07,80 N, 16 30,30 O |
|----------------------|--|--|

(HVMFS 2017:12).

Fredningsområden

3 §¹ För fiske inom *fredningsområden* finns bestämmelser i *bilaga 5*. Ett fredningsområde omfattar allt vatten inom ett område i havet som avgränsas

- mot sötvattensområden efter vad som följer av *bilaga 2*,
- mot fastlandet av den vid varje tillfälle befintliga strandlinjen mellan de två punkter där strandlinjen möter i *bilaga 5* angiven gräns i havet, samt
- mot havet utanför fredningsområdet av i bilagan angiven gräns.

Vissa fredningsområden avgränsas endast mot kringliggande hav enligt vad som följer av *bilaga 5*. I fall där gränslinjer i havet avbryts av mellanliggande öar utgör öarna gräns för fredningsområdet.

Inom fredningsområden i Skagerrak och Kattegatt gäller när så anges i *bilaga 5* utöver vad som framgår av samma bilaga följande.

1. Fiske är förbjudet fr.o.m. den 1 oktober t.o.m. den 31 mars. Förbudet gäller inte fiske med hummertina.

2. Fr.o.m. den 1 april t.o.m. den 30 september får fiske inom fredningsområdena bedrivas endast med landvad efter sill, skarpsill eller makrill, med hummertina och med handredskap om fiskemetoden som sådan inte kräver användning av båt eller utgörs av angeldonsfiske eller liknande metod. Fr.o.m. den 1 maj t.o.m. den 14 september får fiske inom fredningsområdena med stöd av sådant ålfisketillstånd som avses i 1 § andra stycket bedrivas även med ålryssja som inte är högre än 60 centimeter och åltina.

Utänför i *bilaga 5* ej angivna vattendrag som mynnar i Östersjön inom delområdena 30 och 31 är allt fiske förbjudet fr.o.m. den 1 september t.o.m. den

¹ Senaste lydelse FIFS 2009:2

31 december inom ett avstånd av 200 meter från mittpunkten mellan vattendragets två yttersta mynningsuddar.

Fiske med ålryssja eller åltina eller fiske i övrigt efter ål får, trots bestämmelserna i bilaga 5, inte bedrivas inom fredningsområden utan sådant ålfisketillstånd som avses i 1 § andra stycket. (HVMFS 2012:2).

Terminalfiskeområden

4 § För fiske inom *terminalfiskeområden* finns bestämmelser i *bilaga 6*.

Fiskemetoder

Fiske med burar (tinor)

5 §¹ Hummer får endast fiskas med hummertina.

En hummertina ska ha minst två cirkulära flyktöppningar med en minsta diameter om 60 millimeter placerade i den nedre kanten av varje rums yttervägg. (HVMFS 2017:12).

6 § Bur (tina) får användas vid fiske på vattendjup grundare än 30 meter endast om den är försedd med minst en cirkulär flyktöppning med en minsta diameter om 75 millimeter placerad i den nedre kanten av varje rums yttervägg.

Bestämmelserna i första stycket gäller inte

1. hummertinor,
2. tinor för fångst av ål på mindre vattendjup än sex meter,
3. burar för fångst av snäckor.

7 §² Vid fiske efter hummer får sammanlagt högst 6 hummertinor användas samtidigt. Den som bedriver fiske med stöd av fiskelicens får samtidigt fiska med sammanlagt högst 40 hummertinor. (HVMFS 2017:12).

7 a § *har upphävts genom (HVMFS 2014:21).*

Sumpning av hummer

8 §³ När hummer hålls i sump, ska sumpen vara märkt med fiskefartygets distriktsbeteckning om fisket sker med stöd av fiskelicens.

I annat fall ska sumpen vara märkt med

1. användarens namn och adress,
2. användarens namn och telefonnummer, eller
3. särskilt av länsstyrelsen för fiskeredskap tillhandahållet registreringsnummer. (HVMFS 2014:21).

9 § Hummer får under tiden fr.o.m. den 10 maj till den första måndagen efter den 20 september kl. 07.00 inte hållas i någon form av sumpnings-anordning.

9a § *har upphävts genom (FIFS 2010:41).*

Trålfiske m.m.

10 § Trålfiske får inte bedrivas innanför *trålgränsen*.

¹ Senaste lydelse FIFS 2004:36.

² Senaste lydelse HVMFS 2014:21

³ Senaste lydelse HVMFS 2004:36

11 §¹ Utan hinder av förbudet i 10 § får trålfiske innanför trålgränsen bedrivas

1. på allmänt vatten inom de trålfiskeområden och enligt de villkor som anges i *bilaga 7*,

2. i Skagerrak och Kattegatt efter nordhavsräka på ett djup av minst 60 meter enligt de villkor som anges i 12 §,

3. i Skagerrak och Kattegatt med flyttrål fr.o.m. den 1 oktober t.o.m. den 15 april med fartyg vars maskinstyrka understiger 1000 kW eller vars största längd är högst 35 meter

– inom den del av det i *bilaga 7* angivna trålfiskeområdet A 4. Hållö – Måseskär, inklusive undantagsområdena, som ligger mer än två nautiska mil utanför baslinjerna,

– mellan latituderna 58 00,00 N och 57 51,00 N in till en linje två nautiska mil utanför baslinjerna,

– mellan latituderna 57 51,00 N och 57 00,00 N in till baslinjerna samt innanför baslinjerna i de delar av i *bilaga 7* angivna trålfiskeområden som ligger mellan dessa latituder.

Vid flyttrålsfiske innanför trålgränsen ska Havs- och vattenmyndigheten, när myndigheten så påfordrar, beredas möjlighet att ha med personal för observation och provtagning. (*HVMFS 2015:7*).

12 §² Vid trålfiske efter nordhavsräka innanför trålgränsen får respektive trålbord väga högst 350 kg och ha en yta om maximalt 2,7 m². Respektive trålbord ska vara tydligt märkt av tillverkaren med trålbordets vikt och yta. Trålen ska

1. vara en enkelkopplad singeltrål,

2. ha en artsorterande rist enligt de specifikationer som anges i *bilaga 9*,

3. ha en maskstorlek om minst 35 millimeter,

4. i övertelnen vara högst 38 meter mellan armarnas yttre ändrar (simmingar),

5. i undertelnen vara högst 50 meter mellan armarnas yttre ändrar (simmingar),

6. i undertelnen eller nät i trålarms inte gå längre fram än övertelnens simmingar,

7. ha en omkrets vid undertelnens mittpunkt som inte överstiger 130 meter mätt med diagonalt sträckta maskor. (*HVMFS 2015:7*).

12 a § I området innanför trålgränsen, norr om latituden 58 31,50 N till gränsen mot Norge gäller, utöver villkoren i 12 §, följande:

1. Trålfiske får inte bedrivas inom de områden som anges i *bilaga 8*.

2. Från och med den 1 juli 2015 får trålfiske efter nordhavsräka bedrivas endast med särskilt tillstånd från Havs- och vattenmyndigheten. Tillstånd kan endast beviljas fiskelicenshavare, eller behörig företrädare för denne, efter erhållande av intyg om deltagande vid Havs- och vattenmyndighetens introduktionsutbildning om naturvärdena i Koster- och Väderöområdet. Kravet på intyg från introduktionsutbildningen gäller även den som för befäl ombord vid bedrivande av trålfisket.

¹ Senaste lydelse HVMFS 2011:7. Ändringen innebär att andra stycket tas bort.

² Senaste lydelse HVMFS 2014:30. Ändringen innebär att andra stycket betecknas 12 b §.

3. Trålfiske får bedrivas endast med fartyg som har fungerande automatiskt identifieringssystem (AIS) ombord vilken ska vara påslagen under hela fiskeresan.

4. Tillståndet ska som längst gälla under ett år inom ramen för en förvaltningsperiod vilken löper från 1 juni till 31 maj.

Ansökan ska göras av fiskelicenshavaren, eller behörig företrädare för denne, på av Havs- och vattenmyndigheten fastställd blankett och inkomma till myndigheten senast två kalendermånader före fisket är tänkt att påbörjas. För förvaltningsperioden år 2015 ska dock ansökan inkomma till myndigheten senast den 7 juni om fisket är tänkt att påbörjas mellan den 1 juli – 31 augusti 2015.

Den som tidigare inte följt regler och villkor vid fiske kan nekas tillstånd.

Tillståndet kan återkallas om det har meddelats på grund av felaktiga uppgifter i ansökan, om brott mot eller allvarlig överträdelse av fiske- eller miljölagstiftningen har begåtts inom ramen för fiskets bedrivande, eller om villkoren för tillståndet inte följs. Om tillståndet återkallats på grund av brott eller allvarlig överträdelse kan nytt tillstånd inte sökas under de två följande förvaltningsperioderna.

Tillståndet kan förenas med ytterligare villkor. (*HVMFS 2015:11*).

12 b §¹ I Gullmarsfjorden innanför en rät linje från Stångö huvud över sjömärket Spättan till Skaftölandet gäller, utöver villkoren i 12 §, följande.

1. Trålfiske får bedrivas endast efter särskilt tillstånd av Havs- och vattenmyndigheten. Tillstånd lämnas för högst ett år åt gången och med giltighet endast under de tider och på de särskilda villkor som anges i tillståndet. Antalet samtidigt gällande tillstånd får avse högst fyra fartyg. Vid tillståndsprövningen ska beaktas tidigare fiske i Gullmarsfjorden eller inom trålfiskeområdena A 1-3 enligt *bilaga 7* samt det aktuella fiskets betydelse för den sökandes totala inkomst från fiske.

2. Trålfiske får endast bedrivas inom ett område som i söder begränsas av en linje vid Finnsbo genom latituden 58 18,05 N och i norr av en linje vid Ormestad genom latituden 58 21,70 N. Mellan Hällebäcks brygga och Ormestad får fisket inte bedrivas närmare land än 200 meter. Fisket får inte heller bedrivas närmare Hällebäckgrundet än 100 meter.

3. Vardera av de trålbord som används vid trålfiske i Gullmarsfjorden får väga högst 185 kg och ha en yta om maximalt 1,3 m². Respektive trålbord ska vara tydligt märkt av tillverkaren med trålbordets vikt och yta. Trälens överteln får vara högst 10 meter och dess underteln högst 20 meter mellan armarnas yttre ändar (simmingar). Trälens underteln eller nät i trålarms får inte gå längre fram än övertelns simmingar. Trälens omkrets får inte överstiga 45 meter vid undertelns mittpunkt, mätt med diagonalt sträckta maskor.

4. Trålfiske i Gullmarsfjorden får varje kalenderår bedrivas under högst 80 dagar sammanlagt för de fartyg som bedriver sådant fiske. Havs- och vattenmyndigheten meddelar i särskilda föreskrifter när trålfisket ska upphöra. (*HVMFS 2015:7*).

¹ Senaste lydelse HVMFS 2014:30. Ändringen innebär att 12 § andra stycket betecknas 12 b §.

12 c §¹ Fiske med trålredskap efter fjärsing i Kattegatt får endast bedrivas med redskap som har en maskstorlek av minst 90 millimeter. (*HVMFS 2015:7*).

12 d §² Bestämmelser om trålfiske efter nordhavsräka med en maskstorlek om minst 35 millimeter utanför trålgränsen i Kattegatt finns i bilaga IV i rådets förordning (EG) nr 850/98 av den 30 mars 1998 för bevarande av fiskeresurserna genom tekniska åtgärder för skydd av unga exemplar av marina organismer.

Bestämmelser om trålfiske efter nordhavsräka med en maskstorlek om minst 35 millimeter utanför trålgränsen i Skagerrak finns i bilaga IV i rådets förordning (EG) nr 850/98 samt i artikel 9.2 d i kommissionens delegerade förordning (EU) 2018/45 av den 20 oktober 2017 om upprättande av en utkastplan för vissa demersala fisken i Nordsjön och i unionens vatten i Ices-sektion IIa för år 2018. (*HVMFS 2018:13*).

12 e §³ Bestämmelser om trålfiske efter havskräfta med en maskstorlek om minst 70 millimeter och högst 89 millimeter i

1. Skagerrak finns i bilaga IV och bilaga XIVa i rådets förordning (EG) nr 850/98 samt i artikel 9.2 i kommissionens delegerade förordning (EU) 2018/45 av den 20 oktober 2017 om upprättande av en utkastplan för vissa demersala fisken i Nordsjön och i unionens vatten i Ices-sektion IIa för år 2018.

2. Kattegatt finns i bilaga IV och bilaga XIVa i rådets förordning (EG) nr 850/98. (*HVMFS 2018:13*).

12 f §⁴ Vid trålfiske efter fisk eller vid trålfiske efter fisk och havskräfta, med undantag av pelagiska arter, utanför trålgränsen i Kattegatt⁵ ska trålen

1. ha en maskstorlek om minst 120 millimeter i lyftet och förlängningsstycket, och den sammanlagda längden ska vara minst 8 meter, eller

2. ha en maskstorlek om minst 90 millimeter i lyftet och förlängningsstycket tillsammans med en panel bestående av minst 140 millimeter fyrkantmaska eller 270 millimeter diagonalmaska. Panelen ska vara minst 3 meter lång och placeras högst 4 meter från slutet av trålen. Panelen ska ha samma bredd som överstycket på trålen och vara fäst mellan sömmarna. Om diagonalmaska används i panelen i en fyrpanelspåse ska denna monteras med tre 90 millimetersmaskor till en 270 millimetersmaska. (*HVMFS 2015:31*).

12 g § Vid trålfiske i Kattegatt efter havskräfta med en maskstorlek om minst 90 millimeter i lyftet och förlängningsstycket får trålen ha en artsortering enligt de specifikationer som anges i bilaga 9. (*HVMFS 2015:31*).

¹ Senaste lydelse HVMFS 2013:1. Ändringen innebär att 12 a § betecknas 12 c §.

² Senaste lydelse HVMFS 2015:31.

³ Senaste lydelse HVMFS 2015:31.

⁴ Senaste lydelse HVMFS 2015:7. Ändringen innebär att regleringen avser Kattegatt istället för Skagerrak.

⁵ Vid trålfiske med en maskstorlek om minst 90 mm efter fisk eller efter fisk och havskräfta i Skagerrak ska trålen ha de specifikationer som följer av kommissionens delegerade förordning (EU) 2018/2035 av den 18 oktober 2018 om fastställande av landningskyldigheten för vissa demersala fisken i Nordsjön för perioden 2019–2021.

12 h¹ § Trålfiske i Skagerrak och Kattegatt med en maskstorlek om minst 16 mm men mindre än 32 mm är förbjudet under tiden den 1 januari till och med den 31 oktober. (HVMFS 2018:15).

FIFS 2004:36

Konsoliderad elektronisk
utgåva
Uppdaterad 2019-11-01

13 § Fiske efter musslor med redskap som släpas efter fartyg är förbjudet. Havs- och vattenmyndigheten kan dock, om det kan tillåtas från fiskevårdssynpunkt, i särskilda fall medge undantag från förbudet. (HVMFS 2011:7).

Fiske med vad och not

14 §² Fiske med snörpvad och ringnot är förbjudet

1. i Brofjorden innanför en rät linje från sydspetsen på Grötö i position 58 20,07 N, 11 22,62 O till Skalhamn i position 58 19,53 N, 11 24,17 O,

2. i Gullmarsfjorden norr om en rät linje vid Finnsbo genom latituden 58 18,05 N,

3. runt Nidingen inom ett område som begränsas av räta linjer mellan punkter i positionerna 57 19,19 N, 11 52,67 O – 57 18,39 N, 11 55,67 O – 57 17,39 N, 11 55,19 O – 57 17,46 N, 11 52,62 O,

4. i Laholmsbukten och Skälderviken inom ett område som begränsas av räta linjer mellan fyrarna Kullen, Hallands Väderö och Tylögrund och Trångudden (vid Tylösand),

5. i övrigt innanför trålgränsen i Skagerrak och Kattegatt fr.o.m. den 16 april t.o.m. den 30 september,

6. med ljus innanför trålgränsen i Skagerrak och Kattegatt fr.o.m. den 1 januari t.o.m. den 15 april, samt

7. i kustvattenområdet i Östersjön.

Utän hinder av första stycket 2 och 5 får fr.o.m. den 1 april t.o.m. den 30 september fiske ske med snörpvad och ringnot vars längd och djup inte överstiger 250 meter respektive 35 meter.

Utän hinder av första stycket 6 får varje fartyg under januari månad fiska med ljus under åtta valfria dygn. Innan sådant fiske påbörjas skall anmälan göras till Havs- och vattenmyndigheten per telefon 0771-101500.

Utän hinder av första stycket 7 får inom ett område³ vid kusten av Blekinge som i väster avgränsas av longituden 15 00 O, i söder av latituden 56 00 N och i öster av longituden 16 00 O användas snörpvad och ringnot med mindre längd än 360 meter och mindre djup än 45 meter.

Vid fiske med ljus innanför trålgränsen får, även om flera fartyg deltar i fisket, vid varje fiskeansträngning och fiskeresor användas endast ett lysfartyg.

Vid fiske med snörpvad och ringnot innanför trålgränsen ska Havs- och vattenmyndigheten, när myndigheten så påfordrar, beredas möjlighet att ha med personal för observation och provtagning. (HVMFS 2011:7).

¹ Senaste lydelse HVMFS 2017:2.

² Senaste lydelse FIFS 2010:7. Jfr bestämmelser om ett fredningsområde runt Orust i bilaga 5.

³ Longituder och latitud enligt koordinatsystem RT-38. Området tidigare benämnt fångstområde 4160.

Fiske med nät

14 a §¹ Fiske med nät inom vattenområden med mindre djup än tre meter enligt gällande sjökort är tillåtet i nedan angivna områden under följande tider och villkor. Under övrig tid är sådant fiske i dessa områden förbjudet.

| Område | Tillåten tid | Villkor under tillåten tid |
|--|--------------------------|--|
| Skagerrak och Kattegatt | 1/5–30/9 | 1) Enda tillåtna maskstorlek är 120 mm. 2) Maximalt får sammanlagt 180 meter nät användas per fisketillfälle. 3) Näten får endast stå ute från kl. 16.00 till kl. 10.00 efterföljande dag. |
| Östersjön: Från gränsen mot Kattegatt till gränsen mellan Skåne och Blekinge län i Valjeviken | 1/5–14/9 | 1) Endast tillåtet med nät med maskor om 130 mm eller större. 2) Maximalt får sammanlagt 180 meter nät användas per fisketillfälle. 3) Näten får endast stå ute från kl. 16.00 till kl. 10.00 efterföljande dag. |
| Östersjön: Från gränsen mellan Östhammars och Tierps kommuner till gränsen mellan Västernorrlands och Västerbottens län | 11/6–31/8 | 1) Maximalt får sammanlagt 180 meter nät användas per fisketillfälle. |
| Östersjön: Från gränsen mellan Västernorrlands och Västerbottens län till gränsen mot Finland | 1/1 – 31/3 11/6–31/10 | 1) Under perioden 1/10- 31/10 är det endast tillåtet att fiska med nät med mindre maskstorlek än 37 mm. |

Om det kan tillåtas ur fiskevårdssynpunkt får länsstyrelsen medge undantag för den som bedriver fiske med stöd av fiskelicens. (*HVMFS 2019:11*).

¹ Senaste lydelse HVMFS 2016:1.

Maskstorlek i passiva nätredskap

FIFS 2004:36

Konsoliderad elektronisk
utgåva
Uppdaterad 2019-11-01

15 §¹ Vid fiske efter nedan angivna arter inom angivna områden får inte användas nät med mindre maskor än följande.

| Art | Maskstorlek (Diagonallängd) | Område |
|--------------------|--------------------------------|-----------------------------------|
| Sill och skarpsill | 16 mm | Östersjöns delområde 28-31 |
| Sill och skarpsill | 32 mm | Östersjöns delområde 22-27 |
| Sill | 50 mm | Skagerrak, Kattegatt |
| Makrill | 50 mm | Skagerrak, Kattegatt |
| Taggmakrill | 50 mm | Skagerrak, Kattegatt |
| Horngädda | 50 mm | Skagerrak, Kattegatt |
| Sandskädda | 90 mm | Skagerrak, Kattegatt |
| Vitling | 90 mm | Skagerrak, Kattegatt |
| Skrubbskädda | 90 mm | Skagerrak, Kattegatt |
| Äkta tunga | 90 mm | Skagerrak, Kattegatt |
| Kolja | 100 mm | Skagerrak, Kattegatt |
| Rödspätta | 100 mm | Skagerrak, Kattegatt |
| Äkta tunga | 110 mm | Östersjöns samtliga delområden |
| Rödspätta | 110 mm | Östersjöns samtliga delområden |
| Vitling | 110 mm | Östersjöns samtliga delområden |
| Slätvar | 110 mm | Östersjöns samtliga delområden |
| Sandskädda | 110 mm | Östersjöns samtliga delområden |
| Skrubbskädda | 110 mm | Östersjöns samtliga delområden |
| Bergtung | 110 mm | Östersjöns samtliga delområden |
| Piggvar | 110 mm | Östersjöns samtliga delområden |
| Torsk | 110 mm | Östersjöns samtliga delområden |
| Öring | 120 mm | Skagerrak, Kattegatt |
| Torsk | 120 mm | Skagerrak, Kattegatt |
| Lyrorsk | 120 mm | Skagerrak, Kattegatt |
| Långa | 120 mm | Skagerrak, Kattegatt |
| Gråsej | 120 mm | Skagerrak, Kattegatt |

¹ Senaste lydelse HVMFS 2014:21. Ändringen innebär att fjärde till sjätte stycket flyttas till 3 kap. 14 a §.

| Art | Maskstorlek (Diagonallängd) | Område |
|---------|--------------------------------|--------------------------------|
| Kummel | 120 mm | Skagerrak, Kattegatt |
| Glasvar | 120 mm | Skagerrak, Kattegatt |
| Sjurygg | 120 mm | Skagerrak, Kattegatt |
| Lax | 157 mm | Östersjöns samtliga delområden |
| Öring | 157 mm | Östersjöns delområde 22, 24-31 |

Maskstorleksbestämmelsen vid fiske efter öring i Östersjön avser förankrade flytnät.

I grimgarn (skottnät, trollgarn) får den minsta maskstorleken inte understiga 120 millimeter. I Östersjön gäller den begränsningen dock endast inom kustvattenområdet.

Vid yrkesmässigt fiske gäller bestämmelserna i första stycket endast fiske efter öring. I övrigt gäller för det yrkesmässiga fisket maskstorleksbestämmelser i EU:s förordningar om den gemensamma fiskeripolitiken. (HVMFS 2019:11).

15 a § Vid yrkesmässigt fiske med nät inom vattenområde med större djup än tre meter i Kattegatt får inte användas nät med maskstorlek som överstiger 90 millimeter eller nät med maskstorlek mindre än 160 millimeter.

Vid yrkesmässigt fiske med grimgarn i Östersjöns delområde 23 får inte användas grimgarn med maskstorlek mindre än 140 millimeter. (HVMFS 2015:31).

Minimimått och övriga fångstbegränsningar

Minimimått och maximimått

16 §¹ För nedan angivna arter gäller följande minimimått och maximimått.

| Art | Minimi- och maximimått | Område | Redskap |
|------------|---|--|-----------------------|
| Ostron | ≥ 6 cm | Samtliga havsområden | Alla tillåtna redskap |
| Hummer | ≥ 9 cm carapaxlängd | Skagerrak, Kattegatt, Östersjöns delområde 23 | Alla tillåtna redskap |
| Havskräfta | ≥ 3,2 cm carapaxlängd 10,5 cm totallängd | Skagerrak, Kattegatt | Alla tillåtna redskap |
| Lax | ≥ 45 cm | Skagerrak, Kattegatt utom Svinesund och Idefjorden | Alla tillåtna redskap |

¹ Senaste lydelse HVMFS 2017:12.

| Art | Minimi- och maximimått | Område | Redskap |
|-------|------------------------|--|--|
| Lax | ≥ 50 cm | Svinesund och Idefjorden | Alla tillåtna redskap |
| Lax | ≥ 60 cm | Östersjöns samtliga delområden | Alla tillåtna redskap |
| Öring | ≥ 45 cm | Skagerrak, Kattegatt utom Svinesund och Idefjorden | Alla tillåtna redskap |
| Öring | ≥ 40 cm | Svinesund och Idefjorden | Alla tillåtna redskap |
| Öring | ≥ 50 cm | Östersjöns samtliga delområden | Alla tillåtna redskap |
| Harr | ≥ 30 cm | Östersjöns delområde 29 norr om lat. 60 00 N och Östersjöns delområden 30–31 | Alla tillåtna redskap |
| Gädda | ≥ 40 cm | Östersjöns samtliga delområden söder om gränsen mellan Västernorrlands och Västerbottens län | Alla tillåtna redskap utom 1) handredskap och 2) ryssjor i området från gränsen mellan Östhammar och Tierps kommuner till gränsen mellan Västernorrlands och Västerbottens län |
| Gädda | ≥ 40 cm ≤ 75 cm | Östersjöns samtliga delområden söder om gränsen mellan Västernorrlands och Västerbottens län | Handredskap |
| Gädda | ≥ 40 cm ≤ 75 cm | Från gränsen mellan Östhammar och Tierps kommuner | Ryssjor |

FIFS 2004:36
 Konsoliderad elektronisk
 utgåva
 Uppdaterad 2019-11-01

| Art | Minimi- och maximimått | Område | Redskap |
|-------------------------|------------------------|--|--|
| | | till gränsen mellan Västernorrlands och Västerbottens län | |
| Gös | ≥ 40 cm | Östersjöns samtliga delområden | Alla tillåtna redskap utom 1) handredskap och 2) ryssjor i området från gränsen mellan Östhammar och Tierps kommuner till gränsen mellan Västernorrland och Västerbotten län |
| Gös | ≥ 45 cm ≤ 60 cm | Från gränsen mellan Östhammars och Tierps kommuner till gränsen mellan Västernorrlands och Västerbottens län | Handredskap och ryssjor |
| Sill | ≥ 18 cm | Skagerrak, Kattegatt | Alla tillåtna redskap utom handredskap |
| Makrill | ≥ 20 cm | Skagerrak, Kattegatt | Alla tillåtna redskap utom handredskap |
| Makrill, vid foderfiske | ≥ 30 cm | Skagerrak, Kattegatt | Alla tillåtna redskap utom handredskap |
| Taggmakrill | ≥ 15 cm | Skagerrak, Kattegatt | Alla tillåtna redskap utom handredskap |
| Torsk | ≥ 30 cm | Skagerrak, Kattegatt utom i Brofjorden | Alla tillåtna redskap |
| Torsk | ≥ 38 cm | Östersjöns samtliga delområden | Alla tillåtna redskap |

| Art | Minimi- och maximimått | Område | Redskap |
|--------------|------------------------|--------------------------------|--|
| Kolja | ≥ 27 cm | Skagerrak, Kattegatt | Alla tillåtna redskap utom handredskap |
| Gråsej | ≥ 30 cm | Skagerrak, Kattegatt | Alla tillåtna redskap utom handredskap |
| Kummel | ≥ 30 cm | Skagerrak, Kattegatt | Alla tillåtna redskap utom handredskap |
| Vitling | ≥ 23 cm | Skagerrak, Kattegatt | Alla tillåtna redskap utom handredskap |
| Skrubbskädda | ≥ 20 cm | Skagerrak, Kattegatt | Alla tillåtna redskap utom handredskap |
| Skrubbskädda | ≥ 23 cm | Östersjöns delområde 22–25 | Alla tillåtna redskap utom handredskap |
| Skrubbskädda | ≥ 21 cm | Östersjöns delområde 26–28 | Alla tillåtna redskap utom handredskap |
| Skrubbskädda | ≥ 18 cm | Östersjöns delområde 29–syd | Alla tillåtna redskap utom handredskap |
| Rödspätta | ≥ 27 cm | Skagerrak, Kattegatt | Alla tillåtna redskap utom handredskap |
| Rödspätta | ≥ 25 cm | Östersjöns samtliga delområden | Alla tillåtna redskap utom handredskap |
| Sandskädda | ≥ 23 cm | Skagerrak, Kattegatt | Alla tillåtna redskap utom handredskap |
| Rödtunga | ≥ 28 cm | Skagerrak, Kattegatt | Alla tillåtna redskap utom handredskap |
| Bergtunga | ≥ 25 cm | Skagerrak, Kattegatt | Alla tillåtna redskap utom handredskap |
| Äkta tunga | ≥ 24 cm | Skagerrak, Kattegatt | Alla tillåtna redskap utom handredskap |
| Slätvar | ≥ 30 cm | Samtliga havsområden | Alla tillåtna redskap utom handredskap |

FIFS 2004:36
 Konsoliderad elektronisk
 utgåva
 Uppdaterad 2019-11-01

| Art | Minimi- och maximimått | Område | Redskap |
|---------|------------------------|----------------------|--|
| Piggvar | ≥ 30 cm | Samtliga havsområden | Alla tillåtna redskap utom handredskap |
| Glasvar | ≥ 25 cm | Skagerrak, Kattegatt | Alla tillåtna redskap utom handredskap |

Minimimåtten avser för

1. *ostron*: dess minsta diameter eller bredd,
2. *hummer*: avståndet från ögonhålans bakkant till huvudsköldens bakkant, mätt parallellt med mittlinjen (carapaxlängd),
3. *havskräfta*: avståndet från ögonhålans bakkant till huvudsköldens bakkant, mätt parallellt med mittlinjen (carapaxlängd), eller det raka måttet från spetsen av pannhornet till den fasta kanten av den mellersta stjärtenan (totallängd),
4. *övriga arter*: avståndet från nosspetsen till stjärtenans yttersta spets. (HVMFS 2019:11).

Undantag från minimimått

17 §¹ Minimimåtten i 16 § gäller inte vid svenskt fiske efter

1. skarpsill med redskap med en maskstorlek understigande 32 millimeter, eller
2. torsk i Östersjöns samtliga delområden när detta följer av EU:s förordningar om den gemensamma fiskeripolitiken². (HVMFS 2019:11).

Övriga fångstbegränsningar

18 §³ Vid fiske av nedan angivna arter, med de redskap och i de områden som anges, får en fiskare maximalt per kalenderdygn behålla det antal fiskar som framgår av tabellen.

| Art | Område | Redskap | Tillåten fångstmängd/dygn |
|-----------------------------------|--|-----------------------|---|
| Torsk, kolja och lyrtorsk (bleka) | Brofjorden innanför en rät linje från 58 20,07 N till 11 22,62 O | Alla redskap utom nät | Tre fiskar av den sammanlagda fångsten av torsk, kolja och lyrtorsk |
| Lax | Skagerrak, Kattegatt utom Svinesund och Idefjorden | Handredskap | Två fiskar av den sammanlagda fångsten av lax och öring |

¹ Senaste lydelse HVMFS 2016:1.

² Kommissionens delegerade förordning (EU) 2018/306 av den 18 december 2017 om specifikationer för genomförandet av landningskyldigheten för torsk och rödspätta inom fiskena i Östersjön.

³ Senaste lydelse HVMFS 2019:11.

| Art | Område | Redskap | Tillåten fångstmängd/dygn | FIFS 2004:36 Konsoliderad elektronisk utgåva Uppdaterad 2019-11-01 |
|-------|---|-------------------------|---|---|
| Öring | Skagerrak, Kattegatt utom Svinesund och Idefjorden | Handredskap | Två fiskar av den sammanlagda fångsten av lax och öring | |
| Öring | Från gränsen mellan Östhammars och Tierps kommuner till gränsen mellan Västernorrland och Västerbottens län | Handredskap och ryssjor | En icke fenklipt öring per dygn. | |
| Gädda | Östersjöns delområden 23–28, 29 till gränsen mellan Östhammars och Tierps kommuner | Handredskap | Tre gäddor | |
| Gädda | Från gränsen mellan Östhammars och Tierps kommuner till gränsen mellan Västernorrland och Västerbotten län | Handredskap och ryssjor | Tre fiskar av den sammanlagda fångsten av gös och gädda | |
| Gös | Från gränsen mellan Östhammars och Tierps kommuner till gränsen mellan Västernorrland och Västerbotten län | Handredskap och ryssjor | Tre fiskar av den sammanlagda fångsten av gös och gädda | |

(HVMFS 2019:16).

4 kap. Särskilda bestämmelser för Skagerrak och Kattegatt

Fiskemetoder

Fiske efter lax och öring

1 §¹ Fiske inom kustvattenområdet i Skagerrak och Kattegatt efter lax och öring med drivnät och förankrade flytnät är förbjudet.

Inom vattenområden med större djup än 3 meter enligt gällande sjökort är fiske efter lax med nät förbjudet. (*HVMFS 2014:4*).

1 a § *har upphävts genom (HVMFS 2019:11).*

2 § I Svinesund och Idefjorden får endast kilnot, spö och handlina användas för att fånga lax och öring. Högst två spön eller handlinor per person och högst två beten per spö eller handlina får användas. (*FIFS 2010:7*).

3 § I Svinesund och Idefjorden får kilnotar för fångst av lax eller öring inte användas mellan fredag kl. 18.00 och måndag kl. 06.00. Under denna tid ska

1. redskapets ingångsöppning i kilnotar vara helt tillsluten och ledarmen antingen vara upptagen och upplagd på land eller lossas från sitt landfäste och göras fast i den sida av redskapet som vetter mot land,

2. kroggarn, om de används under den övergångsperiod som enligt vad som följer av 8 a § utlöper den 31 mars 2012, vara upptagna ur vattnet och antingen uppsatta på land eller upphängda på pålar över vattenytan. (*FIFS 2010:7*).

4 § *har upphävts genom (FIFS 2010:7).*

Placering av vissa fiskeredskap m.m.

5 § Redskap som i Svinesund och Idefjorden används för fångst av lax och öring får inte sättas närmare varandra än 100 meter. (*FIFS 2010:7*).

6 § Redskap som i Svinesund och Idefjorden används för fångst av lax och öring ska vara fastgjorda i land och får inte vara längre än totalt 60 meter.

I Svinesund gäller dock att redskapen inte får vara längre än totalt 25 meter mellan följande avgränsningslinjer markerade i *bilaga 3*.

1. Från Vikstångsudde, gränsmärke L, till Sorgenfrid, gränsmärke M.
2. Från Mörvikens sydspets till Kätterödsudden. (*FIFS 2010:7*).

7 § I Svinesund och Idefjorden öster om en rät linje dragen från Vikstångsudde, gränsmärke L, till Sorgenfrid, gränsmärke M, markerad i *bilaga 3*, får redskap inte sättas närmare riksgränsen än 100 meter.

8 § I Svinesund och Idefjorden ska, under tiden fr.o.m. den 1 april t.o.m. den 30 september, nät med en maskstorlek om 64 millimeter (32 millimeters stolpe) eller större som används för fångst av andra arter än lax och öring sänkas ned på ett sådant sätt att hela fångstdelen under hela dygnet står minst tre meter under vattenytan. (*FIFS 2010:7*).

¹ Senaste lydelse FIFS 2004:36.

Fiske med krok-garn i Svinesund och Idefjorden

8 a § Fiske med krok-garn i Svinesund och Idefjorden är förbjudet fr. o. m. den 1 april 2012. (FIFS 2010:7).

FIFS 2004:36
Konsoliderad elektronisk
utgåva
Uppdaterad 2019-11-01

Redskapsförbud före hummerpremiären

9 §¹ Från och med kl. 07.00 måndagen före första tillåtna dagen att fiska hummer och fram till kl. 07.00 den första tillåtna dagen att fiska hummer, är det förbjudet att fiska med nät, ryss-sjor och tinor inom följande kustvattenområde i Skagerrak och Kattegatt:

Från gränsen mot Norge till en linje längs latituden 57 12,65 N samt från kustvattenområdets gräns till norra udden av ön S. Horta utanför Klosterfjordens mynning, i position 57 12,65 N, 12 06,72 O, och vidare till en punkt på fastlandet VSV Kjevik (Kevik) i position 57 12,90 N, 12 08,26 O.

Förbudet i första stycket gäller inte vid fiske med sillgarn, makrillgarn och hajgarn samt fiske med tinor efter havskräfta på större djup än 30 meter. (HVMFS 2017:12).

Fiske med burar (tinor)

10 § Fiske i Skagerrak och Kattegatt med burar efter snäckor får ske endast efter tillstånd av Havs- och vattenmyndigheten.

En bur för fångst av snäckor i nämnda havsområden skall ha ingångsöppningen horisontellt placerad på ovansidan. Buren skall ha släta sidor med en vertikal höjd av minst 30 centimeter och en lutning som inte understiger 60 grader från burens bottenplan. Sidorna eller botten får vara genombrutna med dräneringshål av maximalt 25 millimeter diameter. (HVMFS 2011:7).

Fiske med fast redskap

11 f §² Fast redskap, som i någon del är högre än 1,5 meter, får i Skagerrak och Kattegatt sättas ut i enskilt vatten endast efter tillstånd av länsstyrelsen. Tillståndet får förenas med de villkor som behövs från fiskevårdssynpunkt.

Vid fiske med fast redskap, förutom i Svinesund och Idefjorden, ska lax som inte är märkt genom att fettfenan är bortklippt genast släppas ut i vattnet. (HVMFS 2014:4).

11 a § Vid fiske i Skagerrak och Kattegatt skall ett fast redskap, om nätmaskorna i fiskhuset understiger 60 millimeter, vara försett med två cirkulära flyktöppningar med en minsta diameter om 60 millimeter placerade på vardera sidan av varje fiskhus. Fiske med stöd av sådant ålfisketillstånd som avses i 3 kap. 1 § får dock bedrivas med redskap utan flyktöppningar. (FIFS 2007:4).

Fiske med vad och not

12 § Fiske med snurrevad från fartyg är förbjudet innanför trålgränsen i Skagerrak och Kattegatt.

¹ Senaste lydelse HVMFS 2009:2.

² Senaste lydelse FIFS 2004:36.

Fiske med ryssjor

13 §¹ Det är förbjudet att i Skagerrak och Kattegatt samtidigt fiska med fler än sammanlagt sex ryssjor (12 strutar). Den som bedriver fiske med stöd av fiskelicens får dock samtidigt fiska med sammanlagt högst 400 ryssjor (800 strutar). Vid fiske med sådana redskap får bifångster av undermålig fisk inte behållas ombord. Redskap ska under tillåten tid vittjas minst en gång vart tredje dygn. Vid vittjning ska undermålig fisk hanteras på sådant sätt att den kan återutsättas levande. (HVMFS 2014:21).

14 §² Vid fiske i Skagerrak och Kattegatt skall ryssjor vara försedda med två cirkulära flyktöppningar med en minsta diameter om 75 millimeter placerade på vardera sidan av struten i varje fiskhus. Fiske med stöd av sådant ålfisketillstånd som avses i 3 kap. 1 § får dock bedrivas med redskap utan flyktöppningar på mindre vattendjup än 10 meter och, om så efter ansökan medges av Havs- och vattenmyndigheten, på större vattendjup än 10 meter under begränsade tider och inom begränsade områden. (HVMFS 2011:7).

15 § *har upphävts genom (FIFS 2009:2).*

Fiske med nät m.m.

16 §³ Fiske med nät på större djup än tio meter är förbjudet i Brofjorden innanför en rät linje från sydspetsen på Grötö i position 58 20,07 N, 11 22,62 O till Skalhamn i position 58 19,53 N, 11 24,17 O.

För fiske inom det område som anges i första stycket gäller även följande. Den som fiskar med nät på grundare vatten än 10 meter får använda en sammanlagd nätlängd om högst 180 meter. (HVMFS 2019:11).

Maskstorlek

17 § Vid fiske i Skagerrak och Kattegatt med landvad eller liknande redskap som släpas eller drages för hand får inte användas redskap med mindre maskstorlek i nätet än 90 millimeter invändigt mått mellan ändknutarna. Utan hinder härav får fr.o.m. den 1 juni t.o.m. den 30 september redskap med mindre maskstorlek användas om fisket sker uteslutande för betesändamål och vaden mätt i överkanten inte överstiger 90 meter.

5 kap. Särskilda bestämmelser för Östersjön

Fiskemetoder

Fiske efter lax och öring

1 §⁴ I Östersjön är fiske efter lax och öring med förankrade flytnät, drivlinor och förankrade linor förbjudet.

Vid dörj-, trolling- och utterfiske i Östersjön är fångst av lax som inte är märkt genom att fettfenan är bortklippt förbjudet under hela året. Den som

¹ Senaste lydelse FIFS 2009:2.

² Senaste lydelse FIFS 2007:4.

³ Senaste lydelse HVMFS 2014:4. Ändringen innebär att sista meningen i sista stycket tas bort. Jfr bestämmelser om ett fredningsområde runt Orust i bilaga 5.

⁴ Senaste lydelse HVMFS 2013:13. Ändringen innebär bl.a. att andra stycket tas bort.

fångar sådan, icke fenklippt, fisk ska genast släppa ut den i vattnet. (HVMFS 2019:4).

Fiske med drivnät

2 § Fiske med drivnät är förbjudet. (FIFS 2009:17).

3 § har upphävts genom (HVMFS 2019:4).

4 § har upphävts genom (HVMFS 2019:11).

Fiske med vad och not

5 § I Öresund får fiske med vad eller not innanför ett djup av sju meter bedrivas endast om fisket

1. bedrivs med agnnot, på vilken armarnas längd sammanlagt inte överstiger sju och en halv meter, eller

2. avser agn till annat fiske fr.o.m. maj t.o.m. oktober månader och fisket sker med vad som är högst 50 meter mellan armarnas ändar samt under förutsättning att vaden drages över ett djup av högst fyra meter och inhalas i båt.

Fiske enligt första stycket 2 får bedrivas endast mellan Falsterbo fyr och Skanör, mellan Klagshamn och Lernacken, mellan Lomma och Bjärred samt mellan Vikhög och Lund-Uppåkra.

Fiske med fast redskap, ryssjor och visst nätfiske

6 §¹ I kustvattenområdet i Östersjön norr om latituden 62 55 N är det fr.o.m. den 1 april t.o.m. den 30 juni förbjudet att fiske med

1. fasta redskap som i någon del är högre än 1,5 meter,
2. nät efter lax och öring, och
3. nät som har en större maskstorlek än 120 millimeter.

För den som bedriver fiske med stöd av fiskelicens gäller förbudet i första stycket fram t.o.m. den 16 juni.

Fasta redskaps ledarmar får sättas ut innan fiske är tillåtet. Fiskhuset, eller andra anordningar avsedda för att fånga fisk, får inte till någon del anslutas till ledarmarna innan fiske är tillåtet. Vid fiske med push up-fällor får dock fiskhuset anslutas till ledarmarna om fiskhuset hålls ovan vatten fram tills fiske är tillåtet. (HVMFS 2019:11).

6 a § Om det kan tillåtas ur fiskevårdssynpunkt får länsstyrelsen utan hinder av vad som framgår av 6 § medge den som bedriver fiske med stöd av fiskelicens tillstånd att fiska med:

1. Fasta redskap efter strömming. Länsstyrelsen får endast bevilja sådana tillstånd till fiskelicensinnehavare som något av de två föregående kalenderåren har redovisat fångst av strömming i de fällor tillståndet avser.

2. Högst två fasta redskap fr.o.m. den 12 juni i området mellan latituden 62 55 N och länsgränsen mellan Västerbottens och Norrbottens län.

3. Nät i Östersjöns delområde 31 inom vattenområden med mindre djup än tre meter enligt gällande sjökort. (HVMFS 2019:4).

¹ Senaste lydelse HVMFS 2019:4.

7 § I Östersjöns delområde 23 (Öresund) får fast redskap, som i någon del är högre än 1,5 meter, sättas ut i enskilt vatten endast efter tillstånd av länsstyrelsen. Tillstånd får förenas med de villkor som behövs från fiskevårdssynpunkt.

8 §¹ Det framgår av 9 a § fiskelagen att fiske utan stöd av licens eller enskild fiskerätt får bedrivas med sammanlagt högst sex ryssjor (12 strutar). Den som bedriver fiske i Östersjön med stöd av fiskelicens får samtidigt fiska med sammanlagt högst 400 ryssjor (800 strutar). Vid fiske med sådana redskap får bifångster av undermålig fisk inte behållas ombord. Redskap ska under tillåten tid vittjas minst en gång vart tredje dygn. Vid vittjning ska undermålig fisk hanteras på sådant sätt att den kan återutsättas levande.

Vid fiske i Östersjön ska en ryssja eller ett fast redskap, om nätmaskorna i fiskhuset understiger 60 millimeter, vara försett med två cirkulära flyktöppningar med en minsta diameter om 60 millimeter placerade på vardera sidan av varje fiskhus.

Fiske med stöd av sådant ålfisketillstånd som avses i 3 kap. 1 § andra stycket, och fiske i Östersjöns delområde 31, får dock bedrivas med redskap utan flyktöppningar. (*HVMFS 2014:21*).

6 kap. Övriga bestämmelser

Tillsyn

1 § De tillsynsmyndigheter eller utsedda tillsynsmän i Sverige och Norge som utövar tillsyn över fisket i Svinesund och Idefjorden ska skriftligen underrätta varandra när de vid tillsyn eller på annat sätt skäligen kan anta att det förekommer eller har förekommit fiske på det andra landets territorium i strid med bestämmelserna i 1 kap. 7 och 8 §§, 3 kap. 2, 3 och 16 §§, 4 kap. 2-8 a §§ samt *bilaga 5*. (*FIFS 2010:7*).

Dispens

2 §² m det behövs för något vetenskapligt ändamål eller om det annars finns särskilda skäl får i enskilda fall undantag medges från dessa föreskrifter enligt följande.

1. Länsstyrelsen får meddela undantag från 3 kap. 2-7, 8-9 och 15-16 §§, 4 kap. 2-11 och 13-17 §§ samt 5 kap. 6 §. Undantag från 3 kap. 16 § får endast avse ostron, hummer, lax, öring, harr, gädda och gös. Fråga om undantag för befattningshavare vid Havs- och vattenmyndigheten eller för person som på Havs- och vattenmyndighetens uppdrag bedriver fiske för undersökningsändamål ska dock prövas av myndigheten.

2. Havs- och vattenmyndigheten kan medge undantag från andra bestämmelser i föreskrifterna än de i 1 angivna.

Undantag, rörande fiske i Svinesund eller Idefjorden, från bestämmelserna i 3 kap. 2, 3 och 16 §§, 4 kap. 2-8 a §§ och *bilaga 5* får göras endast i samband med vetenskapliga undersökningar. I sådana fall ska berörda myndigheter i Norge underrättas skriftligen. (*HVMFS 2011:7*).

3 § *har upphävts genom (HVMFS 2014:21).*

¹ Senaste lydelse FIFS 2009:2.

² Senaste lydelse FIFS 2010:30.

Ikraftträdande- och övergångsbestämmelser

Dessa föreskrifter träder i kraft den 1 december 2004 då följande författningar skall upphöra att gälla.

Fiskeriverkets föreskrifter (FIFS 1993:30) om fisket i Kattegatt och Skagerrak med angränsande sötvattensområden.

Fiskeriverkets föreskrifter (FIFS 1993:31) om fisket i Östersjön med angränsande sötvattensområden. (*FIFS 2004:36*).

Dessa föreskrifter träder i kraft den 25 april 2005. (*FIFS 2005:9*).

Dessa föreskrifter träder i kraft den 1 juli 2005. (*FIFS 2005:15*).

Dessa föreskrifter träder i kraft den 22 augusti 2005. (*FIFS 2005:21*).

Dessa föreskrifter träder i kraft den 1 januari 2006. (*FIFS 2005:42*).

Dessa föreskrifter träder i kraft den 1 april 2006. Bestämmelserna i bilaga 5 om fredningsområdet Gotska Sandön skall dock träda i kraft den 1 maj 2006. (*FIFS 2006:5*).

Dessa föreskrifter träder i kraft den 1 juli 2006. Bestämmelserna i 5 kap. 6 § femte stycket om rätt för länsstyrelsen att medge tillstånd för fiske efter fettfenklippt lax får dock tillämpas fr.o.m. den 1 juni. (*FIFS 2006:11*).

Dessa föreskrifter träder i kraft den 1 juli 2006. Ändringen i 3 kap. 2 § avseende fredningstid för piggvar träder dock i kraft den 1 juni 2006. (*FIFS 2006:14*).

Dessa föreskrifter träder i kraft den 18 augusti 2006. (*FIFS 2006:18*).

Dessa föreskrifter träder i kraft den 1 maj 2007. (*FIFS 2007:4*).

Dessa föreskrifter träder i kraft den 1 januari 2008. (*FIFS 2007:38*).

Dessa föreskrifter träder i kraft den 1 januari 2008. (*FIFS 2007:56*).

Dessa föreskrifter träder i kraft den 1 juli 2008. (*FIFS 2008:16*).

FIFS 2004:36

Konsoliderad elektronisk
utgåva
Uppdaterad 2019-11-01

Dessa föreskrifter träder i kraft den 1 januari 2009. (*FIFS 2008:35*).

Dessa föreskrifter träder i kraft den 1 februari 2009. (*FIFS 2009:2*).

Dessa föreskrifter träder i kraft den 21 mars 2009. Bestämmelsen i 3 kap. 12 a § ska dock tillämpas först fr.o.m. den 15 april 2009. (*FIFS 2009:6*).

Dessa föreskrifter träder i kraft den 1 juli 2009. (*FIFS 2009:17*).

Dessa föreskrifter träder i kraft den 1 oktober 2009. (*FIFS 2009:27*).

Dessa föreskrifter träder i kraft den 1 januari 2010. (*FIFS 2009:38*).

Dessa föreskrifter träder i kraft den 1 februari 2010. (*FIFS 2010:2*).

Dessa föreskrifter träder i kraft den 15 februari 2010. (*FIFS 2010:5*).

Dessa föreskrifter träder i kraft den 1 april 2010. (*FIFS 2010:6*).

Dessa föreskrifter träder i kraft den 1 april 2010. (*FIFS 2010:7*).

Dessa föreskrifter träder i kraft den 1 april 2010. (*FIFS 2010:12*).

Dessa föreskrifter träder i kraft den 21 oktober 2010. (*FIFS 2010:30*).

Dessa föreskrifter träder i kraft den 20 december 2010. (*FIFS 2010:39*).

Dessa föreskrifter träder i kraft den 1 januari 2011. (*FIFS 2010:41*).

Dessa föreskrifter träder i kraft den 1 april 2011. (*FIFS 2011:4*).

Dessa föreskrifter träder i kraft den 1 juli 2011. Tillstånd, medgivande eller undantag som före ikraftträdandet har beslutats av Fiskeriverket enligt bestämmelserna i 3 kap. 1 §, 7 a, 12 och 13 §§, 4 kap. 10 och 14 §§, 6 kap. 2 §, bilaga 7 B 2.2-4, 2.7 och 3.1 samt bilaga 10 A 3 ska likställas med motsvarande beslut av Havs- och vattenmyndigheten. (*HVMFS 2011:7*).

Dessa föreskrifter träder i kraft den 15 oktober 2011. (HVMFS 2011:20).

Dessa föreskrifter träder i kraft den 1 januari 2012. (HVMFS 2011:27).

Dessa föreskrifter träder i kraft den 1 januari 2012. (HVMFS 2011:32).

Dessa föreskrifter träder i kraft den 5 mars 2012. (HVMFS 2012:2).

Dessa föreskrifter träder i kraft den 1 juni 2012. (HVMFS 2012:11).

Dessa föreskrifter träder i kraft den 1 januari 2013. (HVMFS 2012:32).

Dessa föreskrifter träder i kraft den 1 februari 2013. (HVMFS 2013:1).

Dessa föreskrifter träder i kraft den 1 juni 2013. (HVMFS 2013:12).

Dessa föreskrifter träder i kraft den 1 augusti 2013. (HVMFS 2013:13).

Dessa föreskrifter träder i kraft den 1 februari 2014. (HVMFS 2014:1).

Dessa föreskrifter träder i kraft den 4 februari 2014. (HVMFS 2014:2).

Dessa föreskrifter träder i kraft den 7 mars 2014. (HVMFS 2014:4).

Dessa föreskrifter träder i kraft den 1 april 2014. (HVMFS 2014:5).

Dessa föreskrifter träder i kraft den 12 juni 2014. (HVMFS 2014:10).

1. Dessa föreskrifter träder i kraft den 1 oktober 2014.
 2. Det som föreskrivs om fiskelicens och personlig fiskelicens gäller också för yrkesfiskelicens, fartygstillstånd och särskilt fartygstillstånd som har meddelats med stöd av fiskelagen (1993:787) i den tidigare lydelsen och som har fortsatt giltighet enligt övergångsbestämmelserna till fiskelagen. (HVMFS 2014:21).
-

Dessa föreskrifter träder i kraft den 1 januari 2015. (HVMFS 2014:30).

Dessa föreskrifter träder i kraft den 1 juli 2015. (HVMFS 2015:7).

Dessa föreskrifter träder i kraft den 1 juli 2015. (HVMFS 2015:11).

Dessa föreskrifter träder i kraft den 1 januari 2016. (HVMFS 2015:31).

Dessa föreskrifter träder i kraft den 26 januari 2016. (HVMFS 2016:1).

Dessa föreskrifter träder i kraft den 8 juni 2016. (HVMFS 2016:18).

Dessa föreskrifter träder i kraft den 20 mars 2017. (HVMFS 2017:2).

Dessa föreskrifter träder i kraft den 1 januari 2018 i fråga om 3 kap. 5 § och i övrigt den 1 september 2017. (HVMFS 2017:12).

Dessa föreskrifter träder i kraft den 31 maj 2018. (HVMFS 2018:6).

Dessa föreskrifter träder i kraft den 1 oktober 2018. (HVMFS 2018:13).

Dessa föreskrifter träder i kraft den 1 oktober 2018. (HVMFS 2018:15).

Dessa föreskrifter träder i kraft den 1 april 2019. (HVMFS 2019:2).

Dessa föreskrifter träder i kraft den 1 maj 2019. (HVMFS 2019:4).

Dessa föreskrifter träder i kraft den 17 juni 2019. (HVMFS 2019:7)

Dessa föreskrifter träder i kraft den 1 september 2019. (HVMFS 2019:11)

Dessa föreskrifter träder i kraft den 1 september 2019. (HVMFS 2019:14)

Dessa föreskrifter träder i kraft den 1 november 2019. (*HVMFS 2019:16*)

FIFS 2004:36
Konsoliderad elektronisk
utgåva
Uppdaterad 2019-11-01

ÖSTERSJÖNS INDELNING I DELOMRÅDEN¹

Delområde 22.

Avgränsning i norr: En linje från Hasenöre Hoved, 56 09 N, 10 43 O (Jylland) till Gniben Odde, 56 01 N, 11 17 O (Själland).

Avgränsning i öster: Longituden 12 00 O från Själland till Falster. Längs Falsters östra kust till Gedser Odde, 54 34 N, 11 58 O. Därifrån rakt österut till longituden 12 00 O och vidare utmed denna longitud rakt söderut till Tyskland.

Delområde 23.

Avgränsning i norr: En linje från Gilbjerg Hoved, 56 07 N, 12 16 O (Själland) till fyren Kullen, 56 18 N, 12 27 O (Sverige).

Avgränsning i söder: En linje från Stevns fyr, 55 17 N, 12 27 O (Själland) till Falsterbo fyr, 55 23 N, 12 49 O (Sverige).

Delområde 24.

Avgränsning i väster: Sammanfaller med östra gränsen för delområde 22.

Avgränsning i norr: Sammanfaller med södra gränsen för delområde 23.

Avgränsning i öster: En linje från Sandhammarens fyr, 55 23 N, 14 12 O (Skåne) till Hammeroddes fyr, 55 18 N, 14 47 O (Bornholm). Söderut från Bornholm utmed longituden 15 00 O.

Delområde 25.

Avgränsning i väster: Sammanfaller östra gränsen för delområde 24.

Avgränsning i norr: Latituden 56 30 N.

Avgränsning i öster: Longituden 18 00 O

Delområde 26.

Avgränsning i väster: Longituden 18 00 O.

Avgränsning i norr: Latituden 56 30 N.

Delområde 27.

Avgränsning i norr: Latituden 59 41 N.

Avgränsning i öster: Longituden 19 00 O norrut från Gotland. Breddgraden 57 00 N västerut från Gotland till 18 00 O. Utmed denna longitud söderut till 56 30 N.

Avgränsning i söder: Latituden 56 30 N.

¹ Indelning enligt ICES (International Council for the Exploration of the Sea). Samtliga positioner enligt koordinatsystem RT-38 som baseras på Svenskt geodetiskt datum.

Delområde 28.

Avgränsning i väster: Sammanfaller med östra gränsen för delområde 27.

Avgränsning i norr: Latituden 58 30 N.

Avgränsning i söder: Latituden 56 30 N.

Delområde 29.

Avgränsning i väster: Longituden 19 00 O mellan 58 30 N och 58 42,3 N.

Avgränsning i norr: Latituden 60 30 N.

Avgränsning i öster: Longituden 23 00 O ned till latituden 59 00 N och därifrån rakt österut till Estland.

Avgränsning i söder: Latituden 58 30 N.

Området är i sin tur uppdelat i delområdena 29-syd och 29-nord avgränsade längs latituden 59 30 N.

Delområde 30.

Avgränsning i norr: Latituden 63 30 N.

Avgränsning i söder: Latituden 60 30 N.

Delområde 31.

Avgränsning i söder: Latituden 63 30 N.

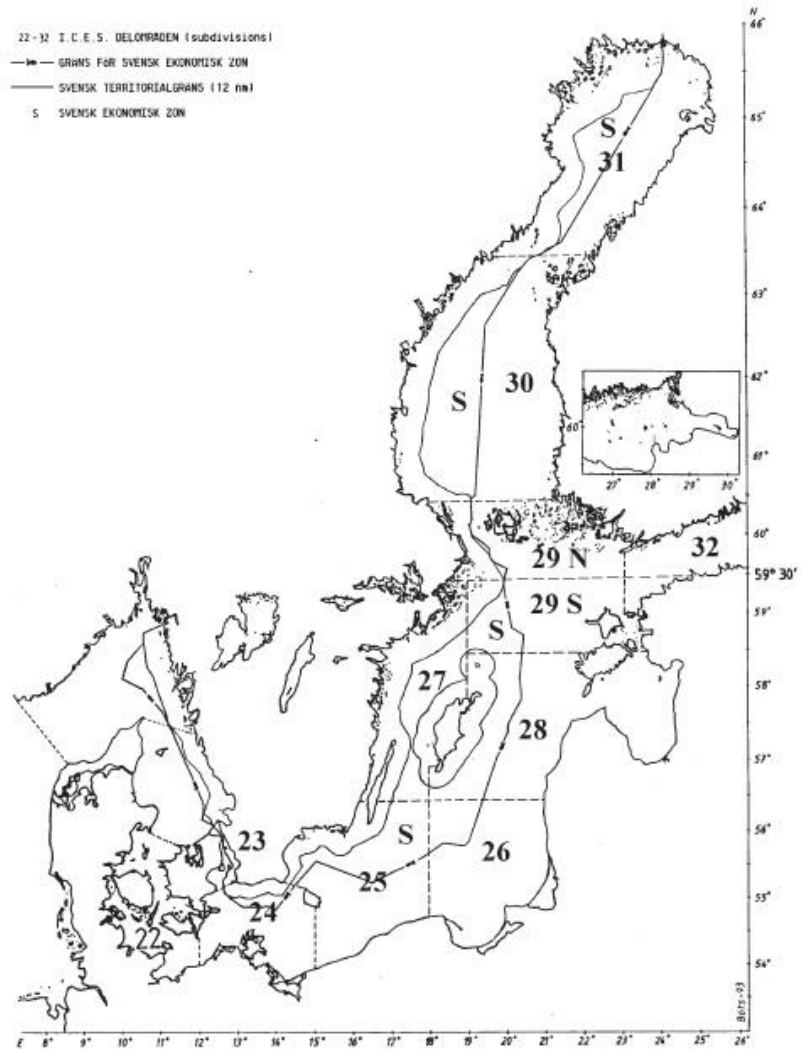
Delområde 32.

Avgränsning i väster: Sammanfaller med östra gränsen för delområde 29.

FIFS 2004:36

Konsoliderad elektronisk
utgåva
Uppdaterad 2019-11-01

Östersjöns delområden – översiktskarta



GRÄNSER MELLAN SÖTVATTENSOMRÅDEN OCH KUSTVATTENOMRÅDET

Sötvattensområdena avgränsas mot kustvattenområdet i

Göta älv: av en linje från nordligaste udden på Älvnabben vid Västerberget över Knippelholmens fyr till västra piren vid Arendals småbåtshamn på Hisingen,

Nordre älv: av en linje dragen från västligaste udden av Kalhed Näsa (Kali Näsa) på Hisingen till västligaste udden av Klubbenäs på fastlandet,

Segeån: av en rät linje över ån utgörande en förlängning av den i sydvästnordostlig riktning belägna södra strandkanten där ån utvidgas vid Spillepengen ca 50 meter nedströms gränsen mellan Malmö och Burlövs kommuner,

Mörrumsån: av en rät linje från Ekholmens sydligaste udde över sydspetsen på Stora Vass och därifrån vidare till fastlandet,

Loftaån: av en rät linje mellan brofästena vid Vinö Glo,

Motala ström: av en rät linje från Högholmens sydspets till Lindös nordligaste udde,

Mälaren: av dammtrösklarna vid Riksbron och i Stallkanalen, av Karl Johansslussen och Hammarbyslussen i Stockholm samt av Slussbron i Södertälje,

Dalälven: av en linje från Häckörens nordspets över Kläckgrundets nordspets till Älgudden på Brämsand,

Gavleån: av Islandsbron,

Testeboån: av järnvägsbanken Gävle-Fredriksskans,

Ljusnan: av en linje från en metalldubb, nedsänkt i en vid strandlinjen på Nordkvistudden omkring 50 meter från uddens yttersta del belägen sten, till Storgrytans västligaste udde och från denna till Brännharens nordligaste udde,

Gnarpsån: av en linje tvärs över ån från yttersta delen av hamnpiren vid åns utlopp i Östersjön,

Ljungan: av en linje över Sandslåholmens norra udde i rakt väst-östlig riktning,

Indalsälven: av en linje från yttersta spetsen på östra piren vid Fagerviks småbåtshamn till en punkt 400 meter i rakt sydlig riktning från södra spetsen av Måsgrundsholmen samt vidare till den sydligaste delen av f.d. Gullfibers fabriksbyggnad i Söråker,

Gådeån: av en linje från yttersta ändan av Sparrudden till en punkt på södra sidan av Gådeåns mynning belägen i riktning 195 grader från Sparrudden,

Ångermanälven: av en linje mellan sydvästra spetsen av Hornö udde och udden 250 meter sydost om Veda färjeläge,

Inviksån: av en linje från Åskja sågverk till Utviks ångbåtskaj i Ullångersfjärden,

Näskeån: av en linje från en punkt 400 meter nordost om åns utlopp i Näskeviken till en punkt 250 meter sydost om samma utlopp,

Nätraälven: av en linje från nordöstra hörnet av Brädgårdskajen vid fabriken i Köpmanholmen till en punkt på norra stranden belägen i rakt nordlig riktning från kajen,

Moälven: av en linje från yttersta spetsen av den sydöstra industrikajen vid Domsjöfabriken till en punkt på södra stranden i rakt östlig riktning från kajen,

Gideälven och Husumån: av en linje från Kasaviksudden till södra spetsen av industrikajen på Rågön,

Lögde älv: av en linje tvärs över nedersta delen av ledarmarna utanför mynningen,

Öre älv: av linjer *dels* i rakt väst-östlig riktning över Fjärdgrundets sydspets, *dels* från Fjärdgrundets norra udde till Örsten,

Ume älv: av *dels* en linje i väst-östlig riktning 250 meter söder om Tuvans sydspets, *dels* Bergöbron,

Sävarån: av linjer *dels* mellan Hällskär och Skeppsviksudden, *dels* från Gergrundets sydligaste udde i västlig riktning till fastlandet,

Rickleån: av en linje från yttersta spetsen av Långviksudden tvärs över till sydspetsen av Lillhällan,

Bure älv: av en linje från Gatens östra udde i sydostlig riktning till udde,

Skellefte älv: av en linje tvärs älven längs med Sundgrundsbrons nedströmssida och brobankarna,

Kåge älv: av en rät linje från Öns sydspets till Grännans sydostspets och vidare över till fastlandet,

Byske älv: av en linje tvärs över nedersta delen av ledarmarna utanför mynningen,

Åby älv: av en linje från nordvästra hörnet av lastagekajen till yttre inseglingsfyren,

Kalix älv: av en linje från Risöns sydostligaste punkt (Risögrund) över älven till Hästholmens östligaste punkt,

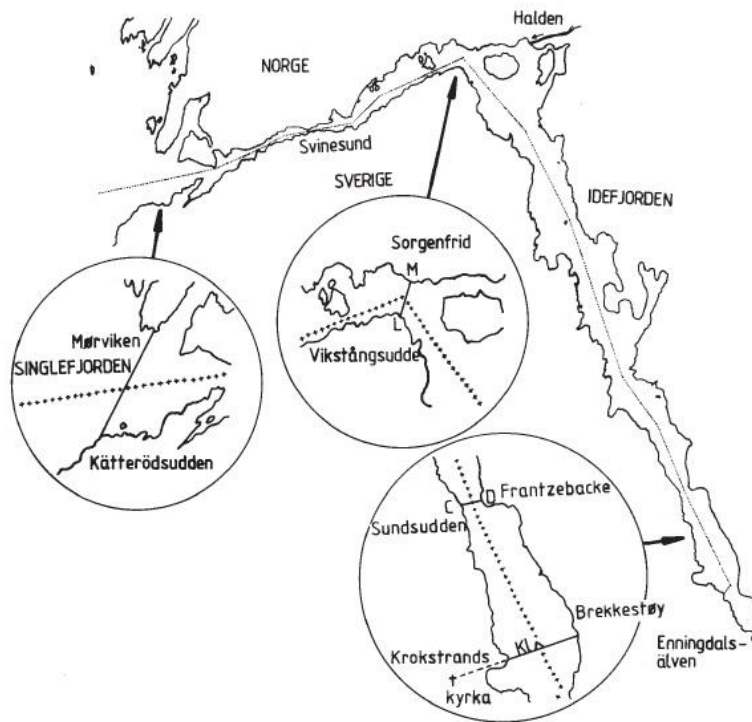
Råne älv: av en linje från fyren i Kängsö fiskehamn, över nordostligaste punkten på Nordanborg, sydostligaste punkten på Nordanborg och västligaste punkten på Laxögrundet till ett röse på Rånelandet i rakt västlig riktning från Laxögrundet,

Lule älv: av *dels* en linje från Hertsöskatans sydligaste punkt till Liggskärs gamla lotsplats, *dels* en linje från den västligaste punkten på Finsandläudden till Hamnholmens fyr och tvärsöver Klubbvikskanalens nedströmsmynning,

Pite älv: av linjer *dels* över Strömsundskanalens norra mynning, *dels* mellan de yttersta spetsarna av stenarmarna vid södra inloppet till Pitsund,

övriga kustmynnande vattendrag: av en rät linje mellan de två yttersta mynningsuddarna i varje vattendrag eller mellan särskilt uppsatta tavlor.

GRÄNSLINJER I SVINESUND OCH IDEFJORDEN



TRÅLGRÄNSEN

Trålgränsen i Skagerrak och Kattegatt framgår av bestämmelserna i 1 kap. 5 § och räta linjer mellan nedan angivna positioner.

| | Latitud N | Longitud O |
|-----|------------------|-------------------|
| 1. | 58 55,28 | 10 48,04 |
| 2. | 58 54,76 | 10 50,00 |
| 3. | 58 53,58 | 10 50,10 |
| 4. | 58 52,39 | 10 50,23 |
| 5. | 58 46,36 | 10 51,09 |
| 6. | 58 31,87 | 10 53,68 |
| 7. | 58 29,73 | 10 55,09 |
| 8. | 58 18,30 | 11 05,32 |
| 9. | 58 04,60 | 11 12,46 |
| 10. | 57 52,53 | 11 19,16 |
| 11. | 57 37,67 | 11 28,04 |
| 12. | 57 37,71 | 11 30,98 |
| 13. | 57 36,20 | 11 31,85 |
| 14. | 57 35,20 | 11 35,08 |
| 15. | 57 34,48 | 11 38,55 |
| 16. | 57 32,86 | 11 40,28 |
| 17. | 57 31,15 | 11 38,55 |
| 18. | 57 29,47 | 11 38,93 |
| 19. | 57 28,27 | 11 40,85 |
| 20. | 57 27,67 | 11 44,83 |
| 21. | 57 25,95 | 11 45,04 |
| 22. | 57 24,97 | 11 44,40 |
| 23. | 57 22,76 | 11 46,04 |
| 24. | 57 20,66 | 11 47,05 |
| 25. | 57 19,67 | 11 49,50 |
| 26. | 57 18,00 | 11 48,49 |
| 27. | 57 16,27 | 11 49,87 |
| 28. | 57 15,14 | 11 53,47 |
| 29. | 57 15,73 | 11 57,79 |
| 30. | 57 13,48 | 11 59,50 |
| 31. | 57 12,04 | 12 00,20 |
| 32. | 57 10,66 | 12 01,88 |
| 33. | 57 09,14 | 12 01,11 |
| 34. | 57 07,64 | 12 01,94 |
| 35. | 57 06,20 | 12 04,34 |
| 36. | 57 05,05 | 12 07,37 |
| 37. | 57 03,96 | 12 09,47 |
| 38. | 57 02,51 | 12 09,84 |
| 39. | 57 00,25 | 12 13,43 |
| 40. | 56 58,16 | 12 15,44 |
| 41. | 56 55,66 | 12 15,63 |

| | | |
|-----|----------|----------|
| 42. | 56 54,50 | 12 16,28 |
| 43. | 56 52,53 | 12 19,07 |
| 44. | 56 51,03 | 12 22,83 |
| 45. | 56 50,48 | 12 25,97 |
| 46. | 56 48,93 | 12 26,11 |
| 47. | 56 47,49 | 12 27,88 |
| 48. | 56 46,87 | 12 31,31 |
| 49. | 56 43,44 | 12 32,31 |
| 50. | 56 41,61 | 12 35,20 |
| 51. | 56 39,00 | 12 36,80 |
| 52. | 56 27,10 | 12 27,20 |
| 53. | 56 24,20 | 12 28,65 |
| 54. | 56 18,05 | 12 21,60 |
| 55. | 56 15,80 | 12 23,85 |

FIFS 2004:36

Konsoliderad elektronisk
utgåva
Uppdaterad 2019-11-01

Bilaga 5

FREDNINGSSOMRÅDEN¹

| Fredningsområdets benämning | Fiskebestämmelser | Gränser – område |
|--|---|--|
| SKAGERRAK | | |
| <i>Strömstads kommun</i> | | |
| Enningdalsälven <i>(HVMFS 2012:2)</i> | Allt fiske är förbjudet under hela året. Förbudet gäller dock inte 1. fiske med spö eller handlina efter andra arter än lax och öring, 2. fiske med nät efter andra arter än lax och öring under perioden fr.o.m. den 1 oktober t.o.m. den 30 april i den del av fredningsområdet som ligger norr om linjen Krokstrands kyrka - norra gränskumlet - Brekkestöy, se karta i <i>bilaga 3</i> . | Enningdalsälvens mynningsområde söder om linjen Sundsudden, gränsmärke C, till Franzebacke (Bakke), gränsmärke D, se karta i <i>bilaga 3</i> . |
| Kobbungebäcken <i>(HVMFS 2012:2)</i> | Allt fiske är förbjudet under hela året. | Kobbungebäckens mynningsområde söder om en linje i väst-östlig riktning 50 meter norr om nordligaste udden av Kobbungsskären från Nordbytången mot Saltbacken. |
| Hogdalsälven Vaglarnabäcken Stene å | Bestämmelser enligt 3 kap. 3 § tredje stycket. | En linje i Dynekilen från kraftkabeln på kilens nordvästra sida (Krk i sjökortet) över Gedholmens sydligaste udde till norra udden väster om Ladholmen. |

¹ Senaste lydelse HVMFS 2019:16.

| Kongsbäcken Lökholsbäcken | Bestämmelser enligt 3 kap. 3 § tredje stycket. | En linje i Dynekilen från bryggan vid Sågestrands camping i sydsydostlig riktning till västligaste udden på Lökholmen. | | | | | | | | | | | | | | | | | | | | | | | | | | | | |
|---|--|---|------------|--------|---------|------------|----|-------------|-------------|--|----|-------------|-------------|--|----|-------------|-------------|--|----|-------------|-------------|--|----|-------------|-------------|--|----|-------------|-------------|--|
| Strömsån | Bestämmelser enligt 3 kap. 3 § tredje stycket. | En linje vid hamnen i Strömstad från Laholmens västligaste del till Rasteskärs sydligaste udde, vidare från Rasteskärs nordligaste udde rakt norr ut till Nötholmen, vidare från Nötholmens västligaste udde över Pölseviksholmens västligaste udde till en punkt på fastlandet i position 58 56,65 N, 11 08,80 O. | | | | | | | | | | | | | | | | | | | | | | | | | | | | |
| Bålerödsbäcken | Bestämmelser enligt 3 kap. 3 § tredje stycket. | En linje i Tångebukten från Bålerödsnäsets södra udde - Tångeskär - fastlandet rakt söder om Tångeskär. | | | | | | | | | | | | | | | | | | | | | | | | | | | | |
| Överby å (Risängsälven) | | Bestämmelser enligt 3 kap. 3 § tredje stycket. En linje i Orrevikskilen från sydligaste delen av fastlandet vid Algö – nordvästra delen av Flatskär - sydöstra udden av Flatskär - närmaste udden på fastlandet. | | | | | | | | | | | | | | | | | | | | | | | | | | | | |
| Nöddöbäcken. | Bestämmelser enligt 3 kap. 3 § tredje stycket | En linje i Nöddökilen från Dillehuvuds västligaste punkt i position 58 51,98 N, 11 11,90 O, rakt norrut till en punkt på fastlandet i position 58 52,18 N, 11 11,90 O. | | | | | | | | | | | | | | | | | | | | | | | | | | | | |
| <i>Svensk ekonomisk zon utanför Tanums kommun¹</i> | | | | | | | | | | | | | | | | | | | | | | | | | | | | | | |
| Område 14 Bratten | Allt fritidsfiske är förbjudet. | Området avgränsas av räta linjer mellan nedan angivna punkter. <table border="1"> <thead> <tr> <th>Pk</th> <th>Lat. N</th> <th>Long. O</th> <th>Anmärkning</th> </tr> </thead> <tbody> <tr> <td>1.</td> <td>58 16.00000</td> <td>10 01.71510</td> <td></td> </tr> <tr> <td>2.</td> <td>58 30.76120</td> <td>10 08.69400</td> <td></td> </tr> <tr> <td>3.</td> <td>58 32.16510</td> <td>10 11.20140</td> <td></td> </tr> <tr> <td>4.</td> <td>58 28.13140</td> <td>10 14.19520</td> <td></td> </tr> <tr> <td>5.</td> <td>58 18.68210</td> <td>10 15.62490</td> <td></td> </tr> <tr> <td>6.</td> <td>58 16.00000</td> <td>10 10.19740</td> <td></td> </tr> </tbody> </table> | Pk | Lat. N | Long. O | Anmärkning | 1. | 58 16.00000 | 10 01.71510 | | 2. | 58 30.76120 | 10 08.69400 | | 3. | 58 32.16510 | 10 11.20140 | | 4. | 58 28.13140 | 10 14.19520 | | 5. | 58 18.68210 | 10 15.62490 | | 6. | 58 16.00000 | 10 10.19740 | |
| Pk | Lat. N | Long. O | Anmärkning | | | | | | | | | | | | | | | | | | | | | | | | | | | |
| 1. | 58 16.00000 | 10 01.71510 | | | | | | | | | | | | | | | | | | | | | | | | | | | | |
| 2. | 58 30.76120 | 10 08.69400 | | | | | | | | | | | | | | | | | | | | | | | | | | | | |
| 3. | 58 32.16510 | 10 11.20140 | | | | | | | | | | | | | | | | | | | | | | | | | | | | |
| 4. | 58 28.13140 | 10 14.19520 | | | | | | | | | | | | | | | | | | | | | | | | | | | | |
| 5. | 58 18.68210 | 10 15.62490 | | | | | | | | | | | | | | | | | | | | | | | | | | | | |
| 6. | 58 16.00000 | 10 10.19740 | | | | | | | | | | | | | | | | | | | | | | | | | | | | |

¹ Ändringen innebär att det förs in nya fredade områden i svensk ekonomisk zon i Skagerrak.

| Område 5 Bratten | Allt fritidsfiske är förbjudet. | Området avgränsas av räta linjer mellan nedan angivna punkter. <table border="1"> <thead> <tr> <th>Pk</th> <th>Lat. N</th> <th>Long. O</th> <th>Anmärkning</th> </tr> </thead> <tbody> <tr><td>1.</td><td>58 27.72940</td><td>10 37.29940</td><td></td></tr> <tr><td>2.</td><td>58 28.95350</td><td>10 35.68400</td><td></td></tr> <tr><td>3.</td><td>58 30.14850</td><td>10 34.94690</td><td></td></tr> <tr><td>4.</td><td>58 30.12770</td><td>10 36.66250</td><td></td></tr> <tr><td>5.</td><td>58 28.78320</td><td>10 38.03540</td><td></td></tr> </tbody> </table> | Pk | Lat. N | Long. O | Anmärkning | 1. | 58 27.72940 | 10 37.29940 | | 2. | 58 28.95350 | 10 35.68400 | | 3. | 58 30.14850 | 10 34.94690 | | 4. | 58 30.12770 | 10 36.66250 | | 5. | 58 28.78320 | 10 38.03540 | | | | | | | | | |
|-------------------|---------------------------------|---|------------|--------|---------|------------|----|-------------|-------------|--|----|-------------|-------------|--|----|-------------|-------------|--|----|-------------|-------------|--|----|-------------|-------------|--|----|-------------|-------------|--|----|-------------|-------------|--|
| Pk | Lat. N | Long. O | Anmärkning | | | | | | | | | | | | | | | | | | | | | | | | | | | | | | | |
| 1. | 58 27.72940 | 10 37.29940 | | | | | | | | | | | | | | | | | | | | | | | | | | | | | | | | |
| 2. | 58 28.95350 | 10 35.68400 | | | | | | | | | | | | | | | | | | | | | | | | | | | | | | | | |
| 3. | 58 30.14850 | 10 34.94690 | | | | | | | | | | | | | | | | | | | | | | | | | | | | | | | | |
| 4. | 58 30.12770 | 10 36.66250 | | | | | | | | | | | | | | | | | | | | | | | | | | | | | | | | |
| 5. | 58 28.78320 | 10 38.03540 | | | | | | | | | | | | | | | | | | | | | | | | | | | | | | | | |
| Område 4 Bratten | Allt fritidsfiske är förbjudet. | Området avgränsas av räta linjer mellan nedan angivna punkter. <table border="1"> <thead> <tr> <th>Pk</th> <th>Lat. N</th> <th>Long. O</th> <th>Anmärkning</th> </tr> </thead> <tbody> <tr><td>1.</td><td>58 25.09750</td><td>10 33.79350</td><td></td></tr> <tr><td>2.</td><td>58 26.46240</td><td>10 32.82670</td><td></td></tr> <tr><td>3.</td><td>58 27.66680</td><td>10 32.33610</td><td></td></tr> <tr><td>4.</td><td>58 29.54890</td><td>10 33.51860</td><td></td></tr> <tr><td>5.</td><td>58 28.70790</td><td>10 35.14500</td><td></td></tr> <tr><td>6.</td><td>58 27.34200</td><td>10 36.48350</td><td></td></tr> <tr><td>7.</td><td>58 25.76550</td><td>10 35.37770</td><td></td></tr> </tbody> </table> | Pk | Lat. N | Long. O | Anmärkning | 1. | 58 25.09750 | 10 33.79350 | | 2. | 58 26.46240 | 10 32.82670 | | 3. | 58 27.66680 | 10 32.33610 | | 4. | 58 29.54890 | 10 33.51860 | | 5. | 58 28.70790 | 10 35.14500 | | 6. | 58 27.34200 | 10 36.48350 | | 7. | 58 25.76550 | 10 35.37770 | |
| Pk | Lat. N | Long. O | Anmärkning | | | | | | | | | | | | | | | | | | | | | | | | | | | | | | | |
| 1. | 58 25.09750 | 10 33.79350 | | | | | | | | | | | | | | | | | | | | | | | | | | | | | | | | |
| 2. | 58 26.46240 | 10 32.82670 | | | | | | | | | | | | | | | | | | | | | | | | | | | | | | | | |
| 3. | 58 27.66680 | 10 32.33610 | | | | | | | | | | | | | | | | | | | | | | | | | | | | | | | | |
| 4. | 58 29.54890 | 10 33.51860 | | | | | | | | | | | | | | | | | | | | | | | | | | | | | | | | |
| 5. | 58 28.70790 | 10 35.14500 | | | | | | | | | | | | | | | | | | | | | | | | | | | | | | | | |
| 6. | 58 27.34200 | 10 36.48350 | | | | | | | | | | | | | | | | | | | | | | | | | | | | | | | | |
| 7. | 58 25.76550 | 10 35.37770 | | | | | | | | | | | | | | | | | | | | | | | | | | | | | | | | |
| Område 7A Bratten | Allt fritidsfiske är förbjudet. | Området avgränsas av räta linjer mellan nedan angivna punkter. <table border="1"> <thead> <tr> <th>Pk</th> <th>Lat. N</th> <th>Long. O</th> <th>Anmärkning</th> </tr> </thead> <tbody> <tr><td>1.</td><td>58 25.27900</td><td>10 31.90080</td><td></td></tr> <tr><td>2.</td><td>58 24.64520</td><td>10 31.11190</td><td></td></tr> <tr><td>3.</td><td>58 25.18910</td><td>10 30.59960</td><td></td></tr> <tr><td>4.</td><td>58 26.69240</td><td>10 30.77450</td><td></td></tr> <tr><td>5.</td><td>58 27.15410</td><td>10 31.23410</td><td></td></tr> <tr><td>6.</td><td>58 26.95050</td><td>10 31.76140</td><td></td></tr> <tr><td>7.</td><td>58 25.45370</td><td>10 31.36260</td><td></td></tr> </tbody> </table> | Pk | Lat. N | Long. O | Anmärkning | 1. | 58 25.27900 | 10 31.90080 | | 2. | 58 24.64520 | 10 31.11190 | | 3. | 58 25.18910 | 10 30.59960 | | 4. | 58 26.69240 | 10 30.77450 | | 5. | 58 27.15410 | 10 31.23410 | | 6. | 58 26.95050 | 10 31.76140 | | 7. | 58 25.45370 | 10 31.36260 | |
| Pk | Lat. N | Long. O | Anmärkning | | | | | | | | | | | | | | | | | | | | | | | | | | | | | | | |
| 1. | 58 25.27900 | 10 31.90080 | | | | | | | | | | | | | | | | | | | | | | | | | | | | | | | | |
| 2. | 58 24.64520 | 10 31.11190 | | | | | | | | | | | | | | | | | | | | | | | | | | | | | | | | |
| 3. | 58 25.18910 | 10 30.59960 | | | | | | | | | | | | | | | | | | | | | | | | | | | | | | | | |
| 4. | 58 26.69240 | 10 30.77450 | | | | | | | | | | | | | | | | | | | | | | | | | | | | | | | | |
| 5. | 58 27.15410 | 10 31.23410 | | | | | | | | | | | | | | | | | | | | | | | | | | | | | | | | |
| 6. | 58 26.95050 | 10 31.76140 | | | | | | | | | | | | | | | | | | | | | | | | | | | | | | | | |
| 7. | 58 25.45370 | 10 31.36260 | | | | | | | | | | | | | | | | | | | | | | | | | | | | | | | | |

| Område 10 Bratten | Allt fritidsfiske är förbjudet. | Området avgränsas av räta linjer mellan nedan angivna punkter. <table border="1"> <thead> <tr> <th>Pk</th> <th>Lat. N</th> <th>Long. O</th> <th>Anmärkning</th> </tr> </thead> <tbody> <tr> <td>1.</td> <td>58 24.32870</td> <td>10 28.27330</td> <td></td> </tr> <tr> <td>2.</td> <td>58 23.82620</td> <td>10 27.06670</td> <td></td> </tr> <tr> <td>3.</td> <td>58 25.15390</td> <td>10 27.08390</td> <td></td> </tr> <tr> <td>4.</td> <td>58 25.96770</td> <td>10 27.34510</td> <td></td> </tr> <tr> <td>5.</td> <td>58 25.08960</td> <td>10 28.18310</td> <td></td> </tr> </tbody> </table> | Pk | Lat. N | Long. O | Anmärkning | 1. | 58 24.32870 | 10 28.27330 | | 2. | 58 23.82620 | 10 27.06670 | | 3. | 58 25.15390 | 10 27.08390 | | 4. | 58 25.96770 | 10 27.34510 | | 5. | 58 25.08960 | 10 28.18310 | | | | | | | | | | | | | | | | | |
|-------------------|---------------------------------|--|------------|--------|---------|------------|----|-------------|-------------|--|----|-------------|-------------|--|----|-------------|-------------|--|----|-------------|-------------|--|----|-------------|-------------|--|----|-------------|-------------|--|----|-------------|-------------|--|----|-------------|-------------|--|----|-------------|-------------|--|
| Pk | Lat. N | Long. O | Anmärkning | | | | | | | | | | | | | | | | | | | | | | | | | | | | | | | | | | | | | | | |
| 1. | 58 24.32870 | 10 28.27330 | | | | | | | | | | | | | | | | | | | | | | | | | | | | | | | | | | | | | | | | |
| 2. | 58 23.82620 | 10 27.06670 | | | | | | | | | | | | | | | | | | | | | | | | | | | | | | | | | | | | | | | | |
| 3. | 58 25.15390 | 10 27.08390 | | | | | | | | | | | | | | | | | | | | | | | | | | | | | | | | | | | | | | | | |
| 4. | 58 25.96770 | 10 27.34510 | | | | | | | | | | | | | | | | | | | | | | | | | | | | | | | | | | | | | | | | |
| 5. | 58 25.08960 | 10 28.18310 | | | | | | | | | | | | | | | | | | | | | | | | | | | | | | | | | | | | | | | | |
| Område 7C Bratten | Allt fritidsfiske är förbjudet. | Området avgränsas av räta linjer mellan nedan angivna punkter. <table border="1"> <thead> <tr> <th>Pk</th> <th>Lat. N</th> <th>Long. O</th> <th>Anmärkning</th> </tr> </thead> <tbody> <tr> <td>1.</td> <td>58 19,70320</td> <td>10 26,86790</td> <td></td> </tr> <tr> <td>2.</td> <td>58 19,91750</td> <td>10 26,38560</td> <td></td> </tr> <tr> <td>3.</td> <td>58 20,63390</td> <td>10 26,74760</td> <td></td> </tr> <tr> <td>4.</td> <td>58 21,84690</td> <td>10 27,78530</td> <td></td> </tr> <tr> <td>5.</td> <td>58 23,94410</td> <td>10 30,29150</td> <td></td> </tr> <tr> <td>6.</td> <td>58 23,13340</td> <td>10 31,08930</td> <td></td> </tr> <tr> <td>7.</td> <td>58 22,90310</td> <td>10 30,14580</td> <td></td> </tr> <tr> <td>8.</td> <td>58 20,96020</td> <td>10 27,90180</td> <td></td> </tr> <tr> <td>9.</td> <td>58 20,06130</td> <td>10 27,13950</td> <td></td> </tr> </tbody> </table> | Pk | Lat. N | Long. O | Anmärkning | 1. | 58 19,70320 | 10 26,86790 | | 2. | 58 19,91750 | 10 26,38560 | | 3. | 58 20,63390 | 10 26,74760 | | 4. | 58 21,84690 | 10 27,78530 | | 5. | 58 23,94410 | 10 30,29150 | | 6. | 58 23,13340 | 10 31,08930 | | 7. | 58 22,90310 | 10 30,14580 | | 8. | 58 20,96020 | 10 27,90180 | | 9. | 58 20,06130 | 10 27,13950 | |
| Pk | Lat. N | Long. O | Anmärkning | | | | | | | | | | | | | | | | | | | | | | | | | | | | | | | | | | | | | | | |
| 1. | 58 19,70320 | 10 26,86790 | | | | | | | | | | | | | | | | | | | | | | | | | | | | | | | | | | | | | | | | |
| 2. | 58 19,91750 | 10 26,38560 | | | | | | | | | | | | | | | | | | | | | | | | | | | | | | | | | | | | | | | | |
| 3. | 58 20,63390 | 10 26,74760 | | | | | | | | | | | | | | | | | | | | | | | | | | | | | | | | | | | | | | | | |
| 4. | 58 21,84690 | 10 27,78530 | | | | | | | | | | | | | | | | | | | | | | | | | | | | | | | | | | | | | | | | |
| 5. | 58 23,94410 | 10 30,29150 | | | | | | | | | | | | | | | | | | | | | | | | | | | | | | | | | | | | | | | | |
| 6. | 58 23,13340 | 10 31,08930 | | | | | | | | | | | | | | | | | | | | | | | | | | | | | | | | | | | | | | | | |
| 7. | 58 22,90310 | 10 30,14580 | | | | | | | | | | | | | | | | | | | | | | | | | | | | | | | | | | | | | | | | |
| 8. | 58 20,96020 | 10 27,90180 | | | | | | | | | | | | | | | | | | | | | | | | | | | | | | | | | | | | | | | | |
| 9. | 58 20,06130 | 10 27,13950 | | | | | | | | | | | | | | | | | | | | | | | | | | | | | | | | | | | | | | | | |
| Område 8 Bratten | Allt fritidsfiske är förbjudet. | Området avgränsas av räta linjer mellan nedan angivna punkter. <table border="1"> <thead> <tr> <th>Pk</th> <th>Lat. N</th> <th>Long. O</th> <th>Anmärkning</th> </tr> </thead> <tbody> <tr> <td>1.</td> <td>58 21.00780</td> <td>10 34.01820</td> <td></td> </tr> <tr> <td>2.</td> <td>58 21.00000</td> <td>10 32.80660</td> <td></td> </tr> <tr> <td>3.</td> <td>58 21.95780</td> <td>10 32.96480</td> <td></td> </tr> <tr> <td>4.</td> <td>58 21.79740</td> <td>10 34.04160</td> <td></td> </tr> </tbody> </table> | Pk | Lat. N | Long. O | Anmärkning | 1. | 58 21.00780 | 10 34.01820 | | 2. | 58 21.00000 | 10 32.80660 | | 3. | 58 21.95780 | 10 32.96480 | | 4. | 58 21.79740 | 10 34.04160 | | | | | | | | | | | | | | | | | | | | | |
| Pk | Lat. N | Long. O | Anmärkning | | | | | | | | | | | | | | | | | | | | | | | | | | | | | | | | | | | | | | | |
| 1. | 58 21.00780 | 10 34.01820 | | | | | | | | | | | | | | | | | | | | | | | | | | | | | | | | | | | | | | | | |
| 2. | 58 21.00000 | 10 32.80660 | | | | | | | | | | | | | | | | | | | | | | | | | | | | | | | | | | | | | | | | |
| 3. | 58 21.95780 | 10 32.96480 | | | | | | | | | | | | | | | | | | | | | | | | | | | | | | | | | | | | | | | | |
| 4. | 58 21.79740 | 10 34.04160 | | | | | | | | | | | | | | | | | | | | | | | | | | | | | | | | | | | | | | | | |

| Område 7E Bratten | Allt fritidsfiske är förbjudet. | Området avgränsas av räta linjer mellan nedan angivna punkter. <table border="1"> <thead> <tr> <th>Pk</th> <th>Lat. N</th> <th>Long. O</th> <th>Anmärkning</th> </tr> </thead> <tbody> <tr> <td>1.</td> <td>58 18.48120</td> <td>10 25.94100</td> <td></td> </tr> <tr> <td>2.</td> <td>58 18.15610</td> <td>10 25.36540</td> <td></td> </tr> <tr> <td>3.</td> <td>58 18.38510</td> <td>10 25.14470</td> <td></td> </tr> <tr> <td>4.</td> <td>58 18.76400</td> <td>10 25.58170</td> <td></td> </tr> </tbody> </table> | Pk | Lat. N | Long. O | Anmärkning | 1. | 58 18.48120 | 10 25.94100 | | 2. | 58 18.15610 | 10 25.36540 | | 3. | 58 18.38510 | 10 25.14470 | | 4. | 58 18.76400 | 10 25.58170 | |
|---------------------------------|--|---|------------|--------|---------|------------|----|-------------|-------------|--|----|-------------|-------------|--|----|-------------|-------------|--|----|-------------|-------------|--|
| Pk | Lat. N | Long. O | Anmärkning | | | | | | | | | | | | | | | | | | | |
| 1. | 58 18.48120 | 10 25.94100 | | | | | | | | | | | | | | | | | | | | |
| 2. | 58 18.15610 | 10 25.36540 | | | | | | | | | | | | | | | | | | | | |
| 3. | 58 18.38510 | 10 25.14470 | | | | | | | | | | | | | | | | | | | | |
| 4. | 58 18.76400 | 10 25.58170 | | | | | | | | | | | | | | | | | | | | |
| Område 9B Bratten | Allt fritidsfiske är förbjudet. | Området avgränsas av räta linjer mellan nedan angivna punkter. <table border="1"> <thead> <tr> <th>Pk</th> <th>Lat. N</th> <th>Long. O</th> <th>Anmärkning</th> </tr> </thead> <tbody> <tr> <td>1.</td> <td>58 16.95260</td> <td>10 29.99170</td> <td></td> </tr> <tr> <td>2.</td> <td>58 18,11030</td> <td>10 30.15410</td> <td></td> </tr> <tr> <td>3.</td> <td>58 18.07690</td> <td>10 30.67040</td> <td></td> </tr> <tr> <td>4.</td> <td>58 17.13590</td> <td>10 30.82450</td> <td></td> </tr> </tbody> </table> | Pk | Lat. N | Long. O | Anmärkning | 1. | 58 16.95260 | 10 29.99170 | | 2. | 58 18,11030 | 10 30.15410 | | 3. | 58 18.07690 | 10 30.67040 | | 4. | 58 17.13590 | 10 30.82450 | |
| Pk | Lat. N | Long. O | Anmärkning | | | | | | | | | | | | | | | | | | | |
| 1. | 58 16.95260 | 10 29.99170 | | | | | | | | | | | | | | | | | | | | |
| 2. | 58 18,11030 | 10 30.15410 | | | | | | | | | | | | | | | | | | | | |
| 3. | 58 18.07690 | 10 30.67040 | | | | | | | | | | | | | | | | | | | | |
| 4. | 58 17.13590 | 10 30.82450 | | | | | | | | | | | | | | | | | | | | |
| <i>(HVMFS 2019:16)</i> | | | | | | | | | | | | | | | | | | | | | | |
| <i>Tanums kommun</i> | | | | | | | | | | | | | | | | | | | | | | |
| Hogarälven | Bestämmelser enligt 3 kap. 3 § tredje stycket. | En linje vid Galtölera från Nordgaltös nordspets södra udden på fastlandet norr om Gäsholmen - Galtöbron. | | | | | | | | | | | | | | | | | | | | |
| Tanumsälven Sältälven | Bestämmelser enligt 3 kap. 3 § tredje stycket. | En linje i Tanumskilen över smalaste delen av sundet mellan Raftötången och Vrångholmen vid kraftledning. | | | | | | | | | | | | | | | | | | | | |
| Skärboälven | Bestämmelser enligt 3 kap. 3 § tredje stycket. | Sannäsfjorden söder om en östlig-västlig linje vid Heden (smalaste delen). | | | | | | | | | | | | | | | | | | | | |
| Anräsälven | Bestämmelser enligt 3 kap. 3 § tredje stycket. | En linje i Rödhammarfjorden från Rödhammars sydvästra udde - St. Köttös norra udde - St. Köttös södra udde - fastlandet rakt öster om St. Köttös södra udde. | | | | | | | | | | | | | | | | | | | | |
| Träsvallsälven Jorälven | Bestämmelser enligt 3 kap. 3 § tredje stycket. | En linje i Jorefjorden från Tångens södra udde - Furös norra udde - Furös västra udde - Edsuddens norra udde. | | | | | | | | | | | | | | | | | | | | |
| Bottnabäcken Klingdalsbäcken | Bestämmelser enligt 3 kap. 3 § tredje stycket. | En linje i Bottnafjorden från Råholmens södra udde - stranden sydöst om Råholmen (50 meter NO om kabelmarkering). | | | | | | | | | | | | | | | | | | | | |

| |
|-----------------------|
| <i>Sotenäs kommun</i> |
|-----------------------|

| | | |
|---|---|---|
| Klevån Ulebergsbäcken | Bestämmelser enligt 3 kap. 3 § tredje stycket. | Vikefjorden innanför en linje från Stensnäs västra udde - Valfjälls nordöstra udde. |
| Hålebäcken | Bestämmelser enligt 3 kap. 3 § tredje stycket. | En linje i Håle kile från Gluppö södra udde - Keös västra udde - Keös östra udde – fastlandet vid Tullboden rakt nordost om Keös östra udde. |
| Lundebäcken Bärfendalsälven Skårvebäcken | Bestämmelser enligt 3 kap. 3 § tredje stycket. | Kraftledningen över Åbyfjorden norr om Röd. |
| <i>Lysekils kommun</i> | | |
| Kåvra Brofjorden | Allt fiske utom fiske med handredskap är förbjudet under hela året. | I sydost: En enslinje genom fyren Stretudden nedre och en grön boj sydväst Stretudden. I väster: En enslinje genom Härnässets västligaste udde (mittemot Malmö Kalvs nordända) och fyren Breviksudde. I norr: En enslinje genom Sladholmens västligaste udde och största (grövsta) skorstenen på Scanraff. I nordost: En linje från Sladholmens västligaste udde längs strandlinjen till Grötös sydligaste udde. I öster: En enslinje genom Grötös sydligaste udde, Lindholmens nordostligaste udde och radiomasten på Basteviksholmarna. |
| Broälven | Bestämmelser enligt 3 kap. 3 § tredje stycket. | En rät linje i Brofjorden från Sandviks brygga, tangerande sydkanten av Lilla Välstenen - udde på Herrenäset sydväst om Sandviks brygga. |
| Fiskebäcksbäcken | Bestämmelser enligt 3 kap. 3 § tredje stycket. | En linje i Fiskebäcksvik från Stretuddens västra udde rakt söderut till hamnpiren. |
| Holmabäcken vid Holma | Bestämmelser enligt 3 kap. 3 § tredje stycket. | En linje från en udde på fastlandet i position 58 23,18 N, 11 33,90 O, till Vadholmens norra udde och därifrån längs tre meters djupkurva enligt gällande sjökort till Slottholmens nordöstra udde. |
| Orme å | Bestämmelser enligt 3 kap. 3 § tredje stycket. | En linje i Gullmaren på ett avstånd av 150 meter från mittpunkten mellan de två yttersta mynningsuddarna. |
| <i>Lysekils/Munkedals/Uddevalla/Orusts kommun</i> | | |

| | | |
|---|---|---|
| Gullmarsfjorden (HVMFS 2015:7). | Allt fiske är förbjudet under hela året. Dock är det tillåtet att fiska med handredskap efter andra arter än torsk, kolja och lyrtorsk (bleka), med bur efter skaldjur, med kratta efter musslor, med trål efter räka med tillstånd enligt 3 kap. 12 b § samt med snörpvad och ringnot enligt bestämmelserna i 3 kap. 14 §. | Området begränsas i väster av en rät linje från en punkt på Stångö huvud i position 58 16,27 N, 11 24,82 O, över sjömärket Spättan i position 58 15,44 N, 11 25,38 O, till en punkt på Skaftölandet i position 58 14,65 N, 11 25,96 O, i söder av kraftkabeln mellan Malön och Ramholmen och bron mellan Flatön och Malön samt i öster av linjär mellan Ängön och Fruvik. |
| <i>Munkedals kommun</i> | | |
| Färlev å Sjöris å | Bestämmelser enligt 3 kap. 3 § tredje stycket. | I Färlevfjorden. Vattenområdet norr om kraftledningen över Färlevfjorden vid Ladholmen samt vattenområdet innanför tre meters djupkurva enligt gällande sjökort på fjordens östra sida mellan kraftledningen och udden i position 58 26,71 N, 11 35,00 O, rakt öster om Lingatan. |
| Örekilsälven Bruksbäcken Taske å | Bestämmelser enligt 3 kap. 3 § tredje stycket. | En linje i Saltkällefjorden från udden Nabben till St. Korsviks östra udde. |
| <i>Uddevalla/Orust/Tjörens/Stenungsunds kommun</i> | | |
| Runt Orust - Koljöfjorden - Byfjorden - Havstensfjorden - Halsefjorden - Askeröfjorden - Kalvöfjorden - Stigfjorden (HVMFS 2012:2). | Allt fiske är förbjudet under hela året. Dock är det tillåtet att fiska med handredskap efter andra arter än torsk, kolja och lyrtorsk (bleka), med burar efter skaldjur samt med skrapor och krattor efter musslor. Fiske efter musslor med redskap som släpas efter fartyg kräver tillstånd enligt 3 kap. 13 §. | Området begränsas mot väster av longituderna 11 30,00 O i Koljöfjorden, 11 32,00 O i Lyrösund och 11 31,00 O i sundet mellan Björholmen och Lyr samt i söder av Tjörnbroarna (Stenungsöbron, Källösundsbron och Tjörnbron). |
| <i>Uddevalla kommun</i> | | |
| Studserödsbäcken | Bestämmelser enligt 3 kap. 3 § tredje stycket. | En linje i Saltkällefjorden från varvsudden österut till närmaste udde. |
| Skredsviksån | Bestämmelser enligt 3 kap. 3 § tredje stycket. | En linje vid Gullmarsvik rakt söderut från udden söder om Cederslund till udden norr om Gullmarsberg. |

| | | |
|---|--|--|
| Vikenbäcken | Bestämmelser enligt 3 kap. 3 § tredje stycket. | I Gullmarsfjorden. Bukten mellan uddar 200 meter på ömse sidor om åmynningen. |
| Hällebäcken | Bestämmelser enligt 3 kap. 3 § tredje stycket. | I Gullmarsfjorden. Bukten mellan uddar 50 meter nordväst och 350 meter norr om åmynningen. |
| Bönsbäcken Dönsbukt | Bestämmelser enligt 3 kap. 3 § tredje stycket. | En linje i Gullmarsfjorden från udden sydväst Fossen till kraftkabel norr om Gäsklåvan. |
| Bjällandsåsbäcken | Bestämmelser enligt 3 kap. 3 § tredje stycket. | I Koljöfjorden. Buktens yttre uddar. |
| Orreviksbacken | Bestämmelser enligt 3 kap. 3 § tredje stycket. | En linje i Kalvöfjorden från fastlandet rakt norr om Ekholmen - Ekholmen – Kalvös nordvästra udde - längs strandlinjen - Kalvös västra udde - fastlandet rakt norr om Kalvös västra udde. |
| Kvarnbäcken Sundsbacken | Bestämmelser enligt 3 kap. 3 § tredje stycket. | En linje i Kalvöfjorden från Vadboholmens sydligaste udde i position 58 18,54 N, 11 41,20 O, längs tre meters djupkurva enligt gällande sjökort till Ulvevikens östligaste udde i position 58 18,27 N, 11 40,45 O. |
| Rotviksbäcken | Bestämmelser enligt 3 kap. 3 § tredje stycket. | En linje i Svälte kile från Åsholmarnas östligaste udde - fastlandet rakt nordost om Åsholmarna. |
| Holmaån | Bestämmelser enligt 3 kap. 3 § tredje stycket. | En linje i Havstensfjorden från udden vid Laneberg västerut till buktens västra udde. (Brygga vid Lundbergs udde). |
| Kärraån Bäveån Bodeleån | Bestämmelser enligt 3 kap. 3 § tredje stycket. | En linje i Byfjorden från Frölandskajens östra hörn - Lindesnäs brygga. |
| Forshällaån | Bestämmelser enligt 3 kap. 3 § tredje stycket. | En linje i Åsebukten från Strandbackens/ Dramsviks södra udde i position 58 17,08 N, 11 49,12 O, längs tre meters djupkurva enligt gällande sjökort till en udde i Åsebuktens södra del i position 58 15,96 N, 11 50,35 O. |
| Resterödsån | Bestämmelser enligt 3 kap. 3 § tredje stycket. | En linje i Rannebergsbukten från bron till Strande ö - Strande ös norra udde - udden söder om Ranneberg. |
| Aröd å Tjöstelserödsån Bratteforsån | Bestämmelser enligt 3 kap. 3 § tredje stycket. | En linje i Ljungs kile från udden vid Rönäsa norr om djupsiffra 7,7 – Lyckornas ångbåtsbrygga. |

| | | |
|--|--|--|
| Korsviksbäcken | Bestämmelser enligt 3 kap. 3 § tredje stycket. | En linje i Korsviken mellan två uddar i position 58 11,00 N, 11 51,35 O och 58 11,15 N, 11 51,50 O. |
| <i>Uddevalla/Orust kommun</i> | | |
| Havstensfjorden 1 - Lilla Hasselön | Allt fiske är förbjudet under hela året. Dock är det tillåtet att fiska med handredskap från fastlandet och Orust fr.o.m. den 1 april t.o.m. den 30 september. | Ett område som begränsas av räta linjer mellan nedan angivna punkter. När två punkter förbinds av land utgör strandlinjen fredningsområdets gräns. I norr av en punkt på Orusts östra strand i position 58 16,81 N, 11 45,94 O, nordspetsen på Lilla Hasselön i position 58 16,91 N, 11 47,22 O, och udden vid Dramsvik i position 58 17,08 N, 11 49,11 O, i söder av en punkt på Syllenäs uddar i position 58 14,65 N, 11 49,74 O, fyren på Aspholmen i position 58 14,99 N, 11 49,74 O, och udden söder om Ranneberg i position 58 15,44 N, 11 50,57 O. |
| <i>(FIFS 2010:2).</i> | | |
| <i>Orust kommun</i> | | |
| Rödsvattenån (Gersbäcken) Morlandaån | Bestämmelser enligt 3 kap. 3 § tredje stycket. | En linje i Morlandabukten från udden Tången rakt österut till udden norr om Strömsholm. |
| Kvarnviksbäcken | Bestämmelser enligt 3 kap. 3 § tredje stycket. | En linje i Kvarnviken mellan buktens yttre uddar. |
| Henån | Bestämmelser enligt 3 kap. 3 § tredje stycket. | En linje i Ångs kile från udden norr om Näset - Styggholmens västra udde - Styggholmens östra udde - udde 500 meter norr om åns utlopp öster om djupsiffran 9. |
| Havstensfjorden 2 - Vindön | Allt fiske är förbjudet under hela året. | Ett område som begränsas av räta linjer mellan nedan angivna punkter. När två punkter förbinds av land utgör strandlinjen fredningsområdets gräns. En udde på Vindön i position 58 18,18 N, 11 42,43 O, nordspetsen på Stora Ösö i position 58 18,29 N, 11 42,80 O, fyren på Mattholmen i position 58 18,32 N, 11 43,32 O, Mattholmens östra spets i position 58 18,29 N, 11 43,58 O, och fyren vid Sandvikskullen i position 58 18,08 N, 11 43,78 O. |
| <i>(FIFS 2010:2).</i> | | |
| Sörgravsbäcken | Bestämmelser enligt 3 kap. 3 § tredje stycket. | En linje från norra udden vid Sörgraven till udde nordost om Sörgravsudden sydväst om Nordhagen. |
| Klevån | Bestämmelser enligt 3 kap. 3 § tredje stycket. | En linje i Slussekilan från en udde på västra stranden 200 meter norr om åns utlopp till udde i ostnordostlig riktning på buktens andra sida. |

| | | |
|---|--|---|
| Svanesundsbacken | Bestämmelser enligt 3 kap. 3 § tredje stycket. | En linje i Svanesund från fyren Svanesund längs tre meters djupkurva enligt gällande sjökort till en punkt i position 58 08,80 N, 11 50,10 O. |
| Mölnebyån Trättebacken Varekilsån | Bestämmelser enligt 3 kap. 3 § tredje stycket. | En linje i Halsefjorden från Halse nabbs sydligaste spets längs tre meters djupkurva enligt gällande sjökort till vägbanken mellan Orust och Lilla Askerö. |
| Kärrebergsån Hagaån Strane å | Bestämmelser enligt 3 kap. 3 § tredje stycket. | I Kalvöfjorden. Området avgränsas av kraftledningen mellan Orust och Valön samt av linjer från Valöns nordostligaste udde till Kalvöns sydligaste udde och från Kalvöns nordligaste udde till Rossös nordligaste udde. |
| Lyrbacken | Bestämmelser enligt 3 kap. 3 § tredje stycket. | Yttre och Inre Kilen. En linje rakt norrut från Kalvens nordöstra udde. |
| Brobäcken Vasenbacken Nösundsbacken | Bestämmelser enligt 3 kap. 3 § tredje stycket. | En linje i Boxviks kile från Nösund i position 58 06,22 N, 11 30,50 O, i västsyd-västlig riktning till en udde i position 58 06,15 N, 11 29,95 O. |
| <i>Tjörns kommun</i> | | |
| Mjölkeviks kile Sundsby kile Kilsbacken | Bestämmelser enligt 3 kap. 3 § tredje stycket. | I Stigfjorden. Sundet mellan Mjörn och Tjörn begränsat västerut av en linje rakt norrut från Vadholmens nordöstra udde och österut av en linje från Hästuddens nordvästra spets över Gullingens norra udde och därifrån rakt västerut till en punkt på Mjörn i position 58 05,00 N, 11 42,45 O. |
| Hallsbäck | Bestämmelser enligt 3 kap. 3 § tredje stycket. | En linje i Hästeskärsfjorden mellan buktens yttersta uddar. |
| Säbyån | Bestämmelser enligt 3 kap. 3 § tredje stycket. | I Säby kile. Udden vid badplatsen - Säby ös västra udde. |
| Gunnebybacken | Bestämmelser enligt 3 kap. 3 § tredje stycket. | En linje i Gunneby kile från Tångens sydöstra udde - Tångeskärs östra udde - nordostligaste delen av Rershuvudet. |
| <i>Stenungsunds kommun</i> | | |
| Hälledalsbacken | Bestämmelser enligt 3 kap. 3 § tredje stycket. | I Hakefjorden vid Hälledalen. En linje mellan buktens uddar över djupsiffra 13. |
| Tegelviken (FIFS 2006:5) | Bestämmelser enligt 3 kap. 3 § tredje stycket. | En rät linje mellan en udde på sydvästra Strandholmen i position 58 07,39 N, 11 50,50 O, och en udde nordväst om Starkärr i position 58 07,18 N, 11 50,38 O. |
| Ödsmålsån | Bestämmelser enligt 3 kap. 3 § tredje stycket. | En linje i Jordhammarsbukten från udden nordväst om Berol - Galteröns fyr. |

| | | |
|---|--|---|
| Stenunge å | Bestämmelser enligt 3 kap. 3 § tredje stycket. | En linje i Askeröfjorden från Tröskelns södra udde - Lerskitens västra udde – Stenungsöns norra udde - Stenungsöns nordöstra udde - stenkajen vid industri-området på fastlandet. |
| <i>Stenungsunds/Kungälv kommun</i> | | |
| Norumsån Anråse å Jörlandaån Vallbyån Källeredså Skårån (Grannebyån) | Bestämmelser enligt 3 kap. 3 § tredje stycket. | En linje från bron mellan fastlandet och Stenungsön längs tre meters djupkurva enligt gällande sjökort till en punkt i position 57 54,10 N, 11 42,82 O, och därifrån till närmaste punkt i land vid Tjuvkils huvud. |
| <i>Göteborgs kommun</i> | | |
| Nordre älv | Bestämmelser enligt 3 kap. 3 § tredje stycket. | En linje i Nordre älvs fjord från Karholmens södra udde - Bassen - nordvästra udden av området norr om Björlanda kile. |
| Osbäcken | Bestämmelser enligt 3 kap. 3 § tredje stycket. | En linje från Granuddens nordligaste del till Lilla Hästholmens sydvästra udde, vidare från Lilla Hästholmens nordvästligaste udde över Skarvstenens västligaste del till ön Välkommens sydligaste udde, vidare från ön Välkommens nordvästligaste del i nordostlig riktning till nordvästligaste udden på fastlandet sydväst om Porsholmen. |
| Göta älv | Bestämmelser enligt 3 kap. 3 § tredje stycket. | En linje i Rivö fjord från Hisingen vid Krossholmens södra udde över Vitskärs kummel, Dynans fyr, Kråkeskärens västra udde, Stångerholmens västra sida, St. Eskilsholmens västra sida, St. Rödskärs västra sida, L. Rödskärs västligaste udde, St. Rösös västligaste udde, St. Rösös sydostligaste udde, L. Rösös västligaste udde, L. Rösös ostligaste udde in till närmaste delen av fastlandet vid Önnered. |
| Buskär | Allt fiske är förbjudet under hela året. | I Danafjord. Området avgränsas av räta linjer mellan följande punkter. Tavlan på Klåveskär i position 57 37,30 N, 11 38,07 O, Utterskärs nordvästra spets i position 57 38,15 N, 11 39,68 O, Buskärs västligaste udde i position 57 38,21 N, 11 40,03 O, fyren Buskärs Knöte i position 57 38,31 N, 11 40,98 O, sjömärket Knöten i position 57 38,15 N, 11 41,15 O, sjömärket Ekeskärsbåden i position 57 37,02 N, 11 39,64 O, och tavlan på Klåveskär i position 57 37,30 N, 11 38,07 O. |
| <i>(FIFS 2010:2).</i> | | |

| | | |
|---------------------------------|--|---|
| Tanneskär (FIFS 2010:2). | Allt fiske är förbjudet under hela året. | I Danafjord. Området avgränsas av räta linjer mellan följande punkter. Galleskärs norra spets i position 57 39,32 N, 11 38,59 O, Vipeskär kummel i position 57 39,29 N, 11 40,41 O, sjömärket Buskärsbåden i position 57 38,78 N, 11 40,52 O, västra udden av ett skär i position 57 38,92 N, 11 38,41 O, och Galleskärs västra udde i position 57 39,30 N, 11 38,56 O. |
| Stora ån | Bestämmelser enligt 3 kap. 3 § tredje stycket. | En linje från Smithska uddens sydligaste del över Trindeskärets västligaste del till Lilla Amundöns nordligaste udde. |
| Krogarbäcken Hagaån | Bestämmelser enligt 3 kap. 3 § tredje stycket. | En linje i Askims fjord från Killingholmens västra udde till sjövägmärket sydväst Hagen. |
| <i>Kungsbacka kommun</i> | | |
| Kyviksbäcken | Bestämmelser enligt 3 kap. 3 § tredje stycket. | En linje i Kyviken från yttersta udden av Högesten i position 57 33,29 N, 11 55,13 O, till den västligaste punkten på Korshamnsskären och vidare i sydsydvästlig riktning till den västligaste punkten av Örnboberg i position 57 32,90 N, 11 54,99 O. |
| Veån (Bukärnsbäcken) | Bestämmelser enligt 3 kap. 3 § tredje stycket. | En linje från den nordligaste udden i Skörvallaviken i position 57 31,00 N, 11 56,00 O, till den sydligaste udden av Bastholmen och vidare till den nordligaste udden vid Särö i position 57 30,65 N, 11 55,35 O. |
| Stockaån Kläppabäcken | Bestämmelser enligt 3 kap. 3 § tredje stycket. | En linje i Stallviken i sydlig riktning från Särös sydvästligaste udde i position 57 30,05 N, 11 55,15 O, över den östligaste punkten av Inre Gulaskär och vidare till en punkt på norra delen av Vallda Sandö i position 57 29,39 N, 11 54,88 O. |

| | | |
|--------------------------|--|--|
| KATTEGATT | | |
| <i>Kungsbacka kommun</i> | | |
| Lerkilsbäcken | Bestämmelser enligt 3 kap. 3 § tredje stycket. | En linje från den sydvästligaste udden norr om badplatsen i Lerkil i position 57 27,60 N, 11 54,90 O, till den nordvästligaste udden på Kilanäsan i position 57 27,38 N, 11 54,60 O. |

| | | |
|--|---|---|
| Smarholmsbäcken | Bestämmelser enligt 3 kap. 3 § tredje stycket. | En linje från den sydostligaste spetsen av Smarholmen i position 57 25,67 N, 11 55,05 O, till en punkt i position 57 25,62 N, 11 55,20 O. |
| Knapabäcken | Bestämmelser enligt 3 kap. 3 § tredje stycket. | En linje från en punkt på Råös södra del i position 57 23,37 N, 11 55,68 O, över Lunnölurarnas sydligaste punkt och vidare till den sydligaste udden på Knapaberget i position 57 23,28 N, 11 57,00 O. |
| Kungsbackaån Rolfsåån Torpaån | Bestämmelser enligt 3 kap. 3 § tredje stycket. I det yttre fredningsområdet får fiske med nät och handredskap bedrivas under hela året utanför tre meters djupkurva. | I Kungsbackafjorden <i>Inre område</i> Området innanför begränsningslinjerna Hällensabb - Kalvöns sydspets - Orsnäs brygga. <i>Yttre område</i> Området innanför begränsningslinjen Hållsundsuddes sydspets - Näsbrokroks sydspets. |
| <i>Kungsbacka/Varbergs kommun</i> | | |
| Landaån Löftaån Ströan Kvarnabäcken | Bestämmelser enligt 3 kap. 3 § tredje stycket. | En linje i Vendelsöfjorden rakt söder ut från Svarnäsets sydostligaste udde i position 57 19,80 N, 12 08,33 O, till en punkt på tre meters djupkurva enligt gällande sjökort och därifrån längs djupkurvan till den yttersta spetsen på Sallebacka i position 57 17,02 N, 12 08,65 O. |
| <i>Varbergs kommun</i> | | |
| Stora Även | Bestämmelser enligt 3 kap. 3 § tredje stycket. | En rät linje i Båtfjorden från fyren Krogstadsudde till en punkt i position 57 14,73 N, 12 08,33 O, på Börlundaberget. |
| Viskan | Bestämmelser enligt 3 kap. 3 § tredje stycket. | I Klosterfjorden öster om en linje från Skenahallen vid Lahall - östligaste delen av L:a Rönnen - fastlandet. |
| Nisebäcken | Bestämmelser enligt 3 kap. 3 § tredje stycket. | En linje från en udde norr om badplatsen vid Kärrastrand i position 57 11,13 N, 12 12,50 O, till den nordligaste udden på Niseholm i position 57 10,81 N, 12 12,32 O. |

| | | |
|---|---|---|
| Kråkebäcken | Bestämmelser enligt 3 kap. 3 § tredje stycket. | En linje från den sydligaste udden på Tången i position 57 09,72 N, 12 13,00 O, till den yttersta spetsen på Jonsudden i position 57 09,28 N, 12 12,88 O. |
| Himleån | Bestämmelser enligt 3 kap. 3 § tredje stycket. | En linje i Farhammarsviken från Getteröns västligaste udde till Nordre Eneskärs sydligaste udde över Nordre Eneskärs nordligaste udde till Klåbacks (Koggaviken) sydligaste udde och därifrån i nordlig riktning till den närmaste udden vid fastlandet. |
| Vrånglabäcken | Bestämmelser enligt 3 kap. 3 § tredje stycket. | En linje från udden norr om badplatsen vid Apelviken i position 57 05,02 N, 12 15,05 O, till den yttersta spetsen av Nabben i position 57 04,45 N, 12 15,20 O. |
| Nygårdsbäcken | Bestämmelser enligt 3 kap. 3 § tredje stycket. | En linje från en punkt på den östra delen av Träslövs näs i position 57 03,88 N, 12 15,42 O, till hörnet av pirarmen i Träslövsläge i position 57 03,45 N, 12 16,02 O. |
| Tvååkersån Törlan | Bestämmelser enligt 3 kap. 3 § tredje stycket. | Två räta linjer mot sydväst, den ena från Smalasudde söder om Galtabäcks hamn, den andra från en punkt på strandlinjen 300 meter söder om Törlans mynning ut till gränsen mot allmänt vattenområde samt av denna gräns. |
| <i>Falkenbergs kommun</i> | | |
| Ramsjö kanal | Bestämmelser enligt 3 kap. 3 § tredje stycket. | Två räta linjer mot väst från punkter på strandlinjen 300 meter på ömse sidor om mynningens mitt till gränsen mot allmänt vattenområde samt av denna gräns. |
| Åtran Suseån Långasandsbäcken | Bestämmelser enligt 3 kap. 3 § tredje stycket. Fiske får bedrivas med fast redskap efter tillstånd av länsstyrelsen. | En linje från fyren Glommen i västlig riktning till grundet Glommaryggen i position 56 55,71 N, 12 19,68 O, därifrån i sydostlig riktning till kummeln Stutarna, därifrån i sydostlig riktning till Blindskär i position 56 49,99 N, 12 33,33 O, och vidare till Trossnäs udde i position 56 49,50 N, 12 36,06 O. |
| Kvarnabäcken | Bestämmelser enligt 3 kap. 3 § tredje stycket. | Två räta linjer mot väst från punkter på strandlinjen 300 meter på ömse sidor om mynningens mitt till gränsen mot allmänt vattenområde samt av denna gräns. |
| <i>Halmstads kommun</i> | | |
| Skintan Killebäcken (FIFS 2005:15). | Bestämmelser enligt 3 kap. 3 § tredje stycket. (Rättelse 2005-07-01). | Två räta linjer mot väst, den ena från en punkt på strandlinjen 300 meter norr om Skintans mynning, den andra från Vilshärads nordvästra udde i position 56 41,70 N, 12 40,78 O, ut till gränsen mot allmänt vattenområde samt av denna gräns. |

| Nyrebäcken (FIFS 2005:15). | Bestämmelser enligt 3 kap. 3 § tredje stycket. (Rättelse 2005-07-01). | I Tylabukten. Två räta linjer mot väst från punkter på stranden 300 meter på ömse sidor om mynningsens mitt till gränsen mot allmänt vattenområde samt denna gräns. | | | | | | | | | | | | | | | | | | | | | | | | | | | | |
|--|--|--|------------------------------------|--------|---------|------------|----|----------|----------|---------------------------------|----|----------|----------|----------------|----|----------|----------|----------------------|----|----------|----------|------------------|----|----------|----------|------------------------------------|----|----------|----------|---------------------------------|
| <i>Halmstads/Laholms kommun</i> | | | | | | | | | | | | | | | | | | | | | | | | | | | | | | |
| Laholmsbukten | Allt fiske är förbjudet fr.o.m. den 1 januari t.o.m. den 31 mars. | Området avgränsas av räta linjer mellan nedan angivna punkter. <table border="1"> <thead> <tr> <th>Pkt</th> <th>Lat. N</th> <th>Long. O</th> <th>Anmärkning</th> </tr> </thead> <tbody> <tr> <td>1.</td> <td>56 38,20</td> <td>12 39,92</td> <td>Punkt väster om fyren Tylögrund</td> </tr> <tr> <td>2.</td> <td>56 38,20</td> <td>12 42,21</td> <td>Tylögrund, fyr</td> </tr> <tr> <td>3.</td> <td>56 28,33</td> <td>12 43,60</td> <td>Hovs Hallar, N-punkt</td> </tr> <tr> <td>4.</td> <td>56 27,31</td> <td>12 38,55</td> <td>Källran, V-spets</td> </tr> <tr> <td>5.</td> <td>56 27,45</td> <td>12 33,45</td> <td>Hallands Väderö, N-udde, St. Tånge</td> </tr> <tr> <td>6.</td> <td>56 27,43</td> <td>12 30,73</td> <td>Punkt VNV fvren Hallands Väderö</td> </tr> </tbody> </table> | Pkt | Lat. N | Long. O | Anmärkning | 1. | 56 38,20 | 12 39,92 | Punkt väster om fyren Tylögrund | 2. | 56 38,20 | 12 42,21 | Tylögrund, fyr | 3. | 56 28,33 | 12 43,60 | Hovs Hallar, N-punkt | 4. | 56 27,31 | 12 38,55 | Källran, V-spets | 5. | 56 27,45 | 12 33,45 | Hallands Väderö, N-udde, St. Tånge | 6. | 56 27,43 | 12 30,73 | Punkt VNV fvren Hallands Väderö |
| Pkt | Lat. N | Long. O | Anmärkning | | | | | | | | | | | | | | | | | | | | | | | | | | | |
| 1. | 56 38,20 | 12 39,92 | Punkt väster om fyren Tylögrund | | | | | | | | | | | | | | | | | | | | | | | | | | | |
| 2. | 56 38,20 | 12 42,21 | Tylögrund, fyr | | | | | | | | | | | | | | | | | | | | | | | | | | | |
| 3. | 56 28,33 | 12 43,60 | Hovs Hallar, N-punkt | | | | | | | | | | | | | | | | | | | | | | | | | | | |
| 4. | 56 27,31 | 12 38,55 | Källran, V-spets | | | | | | | | | | | | | | | | | | | | | | | | | | | |
| 5. | 56 27,45 | 12 33,45 | Hallands Väderö, N-udde, St. Tånge | | | | | | | | | | | | | | | | | | | | | | | | | | | |
| 6. | 56 27,43 | 12 30,73 | Punkt VNV fvren Hallands Väderö | | | | | | | | | | | | | | | | | | | | | | | | | | | |
| Knebildstorpsbäcken Nissan Fylleån Genevadsån Lagan (FIFS 2005:15). | Bestämmelser enligt 3 kap. 3 § tredje stycket. Fiske med handredskap får bedrivas från pirarmarna i Halmstads hamn. Fiske får bedrivas med fast redskap efter tillstånd av länsstyrelsen. (Rättelse 2005-07-01). | I Laholmsbukten. En rät linje från Långenäs udde i position 56 38,57 N, 12 47,55 O, till en punkt på tre meters djupkurva enligt gällande sjökort i position 56 38,63 N, 12 52,50 O, därifrån söderut längs djupkurvan till en punkt i position 56 31,95 N, 12 56,40 O, och vidare rakt in till en punkt i land vid Hökafältets naturreservat söder om Lagans mynning i position 56 31,95 N, 12 56,70 O. | | | | | | | | | | | | | | | | | | | | | | | | | | | | |
| <i>Laholms/Båstads kommun</i> | | | | | | | | | | | | | | | | | | | | | | | | | | | | | | |
| Stensån (FIFS 2005:15). | Bestämmelser enligt 3 kap. 3 § tredje stycket. Fiske får bedrivas med fast redskap efter tillstånd av länsstyrelsen. (Rättelse 2005-07-01). | I Laholmsbukten. En linje från en punkt i land i position 56 27,20 N, 12 54,25 O, till en punkt på tre meters djupkurva enligt gällande sjökort i position 56 27,42 N, 12 53,85 O, därifrån söderut längs djupkurvan till en punkt i position 56 26,25 N, 12 50,90 O, och vidare in till en pirarm i Båstad i position 56 26,20 N, 12 50,56 O. | | | | | | | | | | | | | | | | | | | | | | | | | | | | |
| <i>Båstads kommun</i> | | | | | | | | | | | | | | | | | | | | | | | | | | | | | | |

| Skälderviken | Allt fiske är förbjudet fr.o.m. den 1 januari t.o.m. den 31 mars. | Området avgränsas av räta linjer mellan nedan angivna punkter. <table border="1"> <thead> <tr> <th>Pkt</th> <th>Lat. N</th> <th>Long. O</th> <th>Anmärkning</th> </tr> </thead> <tbody> <tr> <td>1.</td> <td>56 19,40</td> <td>12 25,30</td> <td>Punkt NV fyren Kullen Västra</td> </tr> <tr> <td>2.</td> <td>56 17,00</td> <td>12 35,00</td> <td>Punkt NO Arildsläge</td> </tr> <tr> <td>3.</td> <td>56 20,00</td> <td>12 39,00</td> <td>Punkt 10 nautiska mil V Bergströms grund</td> </tr> <tr> <td>4.</td> <td>56 25,00</td> <td>12 35,50</td> <td>Punkt S fyren Vingaskär</td> </tr> <tr> <td>5.</td> <td>56 25,00</td> <td>12 33,15</td> <td>Punkt S Vädersten</td> </tr> <tr> <td>6.</td> <td>56 27,43</td> <td>12 30,73</td> <td>Punkt VNV fyren Hallands Väderö</td> </tr> </tbody> </table> | Pkt | Lat. N | Long. O | Anmärkning | 1. | 56 19,40 | 12 25,30 | Punkt NV fyren Kullen Västra | 2. | 56 17,00 | 12 35,00 | Punkt NO Arildsläge | 3. | 56 20,00 | 12 39,00 | Punkt 10 nautiska mil V Bergströms grund | 4. | 56 25,00 | 12 35,50 | Punkt S fyren Vingaskär | 5. | 56 25,00 | 12 33,15 | Punkt S Vädersten | 6. | 56 27,43 | 12 30,73 | Punkt VNV fyren Hallands Väderö |
|---------------------------------|---|--|--|--------|---------|------------|----|----------|----------|------------------------------|----|----------|----------|---------------------|----|----------|----------|--|----|----------|----------|-------------------------|----|----------|----------|-------------------|----|----------|----------|---------------------------------|
| Pkt | Lat. N | Long. O | Anmärkning | | | | | | | | | | | | | | | | | | | | | | | | | | | |
| 1. | 56 19,40 | 12 25,30 | Punkt NV fyren Kullen Västra | | | | | | | | | | | | | | | | | | | | | | | | | | | |
| 2. | 56 17,00 | 12 35,00 | Punkt NO Arildsläge | | | | | | | | | | | | | | | | | | | | | | | | | | | |
| 3. | 56 20,00 | 12 39,00 | Punkt 10 nautiska mil V Bergströms grund | | | | | | | | | | | | | | | | | | | | | | | | | | | |
| 4. | 56 25,00 | 12 35,50 | Punkt S fyren Vingaskär | | | | | | | | | | | | | | | | | | | | | | | | | | | |
| 5. | 56 25,00 | 12 33,15 | Punkt S Vädersten | | | | | | | | | | | | | | | | | | | | | | | | | | | |
| 6. | 56 27,43 | 12 30,73 | Punkt VNV fyren Hallands Väderö | | | | | | | | | | | | | | | | | | | | | | | | | | | |
| Dalbäcken | Bestämmelser enligt 3 kap. 3 § tredje stycket. | En rät linje från fyren på hamnpiren vid Norrebro i position 56 27,37 N, 12 40,90 O, till en punkt på tre meters djupkurva enligt gällande sjökort i position 56 27,44 N, 12 40,77 O, och därifrån söderut längs djupkurvan till en punkt i position 56 27,32 N, 12 40,29 O, och vidare rakt in till en punkt på strandlinjen i position 56 27,28 N, 12 40,29 O. | | | | | | | | | | | | | | | | | | | | | | | | | | | | |
| Mylte bäck | Bestämmelser enligt 3 kap. 3 § tredje stycket. | I Skälderviken. En rät linje från en punkt på strandlinjen i position 56 22,93 N, 12 40,57 O, till en punkt på tre meters djupkurva enligt gällande sjökort i position 56 22,73 N, 12 40,57 O, och därifrån österut längs djupkurvan till en punkt i position 56 22,71 N, 12 40,82 O, och vidare rakt in till en pir i position 56 22,88 N, 12 41,12 O. | | | | | | | | | | | | | | | | | | | | | | | | | | | | |
| Vadbäcken | Bestämmelser enligt 3 kap. 3 § tredje stycket. | I Skälderviken. En rät linje från hamnpiren vid Gamla bro i position 56 21,82 N, 12 43,57 O, till en punkt på tre meters djupkurva enligt gällande sjökort i position 56 21,64 N, 12 43,57 O, och därifrån söderut längs djupkurvan till en punkt i position 56 21,62 N, 12 43,93 O, och vidare rakt in till en punkt på strandlinjen i position 56 21,72 N, 12 44,10 O. | | | | | | | | | | | | | | | | | | | | | | | | | | | | |
| Segeltorpsbäcken Möllebäcken | Bestämmelser enligt 3 kap. 3 § tredje stycket. | I Skälderviken. En rät linje från en punkt på strandlinjen i position 56 21,52 N, 12 44,39 O, till en punkt på tre meters djupkurva enligt gällande sjökort i position 56 21,52 N, 12 44,10 O, och därifrån söderut längs djupkurvan till en punkt i position 56 20,63 N, 12 44,29 O, och vidare rakt in till en punkt på strandlinjen i position 56 20,63 N, 12 44,72 O. | | | | | | | | | | | | | | | | | | | | | | | | | | | | |
| Ängelholms kommun | | | | | | | | | | | | | | | | | | | | | | | | | | | | | | |

| <p>Södra Kattegatt - nordöstra området</p> <p>(FIFS 2009:6).</p> | <p>Allt fiske är förbjudet under hela året. Förbudet gäller dock inte fiske efter havskräfta, krabba och hummer med bur. Fr.o.m. den 1 april t.o.m. den 31 december är det även tillåtet att fiska</p> <ol style="list-style-type: none"> 1. med trål utrustad med artsorterande rist enligt <i>bilaga 9</i> till dessa föreskrifter, 2. med SELTRA-trål enligt <i>bilaga 11</i> till dessa föreskrifter, 3. efter sill med flyttrål, 4. efter sjurygg med garn med en maskstorlek av minst 220 millimeter, och 5. med handredskap efter andra arter än torsk. | <p>Området avgränsas av räta linjer mellan nedan angivna punkter. Emellertid utgörs linjen mellan punkterna 1 och 2 av trålgränsen.</p> <table border="1"> <thead> <tr> <th>Pkt</th> <th>Lat. N</th> <th>Long. O</th> <th>Anmärkning</th> </tr> </thead> <tbody> <tr> <td>1.</td> <td>56 53,40</td> <td>12 17,89</td> <td>Nordöstra hörnet, punkt på trålgränsen</td> </tr> <tr> <td>2.</td> <td>56 31,50</td> <td>12 30,80</td> <td>Sydöstra hörnet, punkt på trålgränsen</td> </tr> <tr> <td>3.</td> <td>56 31,50</td> <td>12 06,48</td> <td>Sydvästra hörnet</td> </tr> <tr> <td>4.</td> <td>56 53,40</td> <td>12 04,20</td> <td>Nordvästra hörnet</td> </tr> </tbody> </table> | Pkt | Lat. N | Long. O | Anmärkning | 1. | 56 53,40 | 12 17,89 | Nordöstra hörnet, punkt på trålgränsen | 2. | 56 31,50 | 12 30,80 | Sydöstra hörnet, punkt på trålgränsen | 3. | 56 31,50 | 12 06,48 | Sydvästra hörnet | 4. | 56 53,40 | 12 04,20 | Nordvästra hörnet | | | | |
|--|---|--|---|--------|---------|------------|----|----------|----------|--|----|----------|----------|---|----|----------|----------|------------------|----|----------|----------|-------------------|----|----------|----------|-------------------|
| Pkt | Lat. N | Long. O | Anmärkning | | | | | | | | | | | | | | | | | | | | | | | |
| 1. | 56 53,40 | 12 17,89 | Nordöstra hörnet, punkt på trålgränsen | | | | | | | | | | | | | | | | | | | | | | | |
| 2. | 56 31,50 | 12 30,80 | Sydöstra hörnet, punkt på trålgränsen | | | | | | | | | | | | | | | | | | | | | | | |
| 3. | 56 31,50 | 12 06,48 | Sydvästra hörnet | | | | | | | | | | | | | | | | | | | | | | | |
| 4. | 56 53,40 | 12 04,20 | Nordvästra hörnet | | | | | | | | | | | | | | | | | | | | | | | |
| <p>Södra Kattegatt - sydöstra området</p> <p>(FIFS 2008:35)</p> | <p>Allt fiske är förbjudet under hela året.</p> | <p>Området avgränsas av räta linjer mellan nedan angivna punkter. Emellertid utgörs linjen mellan punkterna 1 och 2 av trålgränsen.</p> <table border="1"> <thead> <tr> <th>Pkt</th> <th>Lat. N</th> <th>Long. O</th> <th>Anmärkning</th> </tr> </thead> <tbody> <tr> <td>1.</td> <td>56 31,50</td> <td>12 30,80</td> <td>Nordöstra hörnet, punkt på trålgränsen</td> </tr> <tr> <td>2.</td> <td>56 15,28</td> <td>12 24,36</td> <td>Punkt på gränsen mellan Kattegatt och Östersjön</td> </tr> <tr> <td>3.</td> <td>56 13,20</td> <td>12 22,22</td> <td>Sydöstra hörnet</td> </tr> <tr> <td>4.</td> <td>56 13,20</td> <td>12 08,40</td> <td>Sydvästra hörnet</td> </tr> <tr> <td>5.</td> <td>56 31,50</td> <td>12 06,48</td> <td>Nordvästra hörnet</td> </tr> </tbody> </table> | Pkt | Lat. N | Long. O | Anmärkning | 1. | 56 31,50 | 12 30,80 | Nordöstra hörnet, punkt på trålgränsen | 2. | 56 15,28 | 12 24,36 | Punkt på gränsen mellan Kattegatt och Östersjön | 3. | 56 13,20 | 12 22,22 | Sydöstra hörnet | 4. | 56 13,20 | 12 08,40 | Sydvästra hörnet | 5. | 56 31,50 | 12 06,48 | Nordvästra hörnet |
| Pkt | Lat. N | Long. O | Anmärkning | | | | | | | | | | | | | | | | | | | | | | | |
| 1. | 56 31,50 | 12 30,80 | Nordöstra hörnet, punkt på trålgränsen | | | | | | | | | | | | | | | | | | | | | | | |
| 2. | 56 15,28 | 12 24,36 | Punkt på gränsen mellan Kattegatt och Östersjön | | | | | | | | | | | | | | | | | | | | | | | |
| 3. | 56 13,20 | 12 22,22 | Sydöstra hörnet | | | | | | | | | | | | | | | | | | | | | | | |
| 4. | 56 13,20 | 12 08,40 | Sydvästra hörnet | | | | | | | | | | | | | | | | | | | | | | | |
| 5. | 56 31,50 | 12 06,48 | Nordvästra hörnet | | | | | | | | | | | | | | | | | | | | | | | |

| ÖSTERSJÖN | | | | | | | | | | | | | | | | | | | | | | |
|----------------------------|---|--|--|--------|---------|------------|----|----------|----------|-------------|----|----------|----------|--|----|----------|----------|---------------------------|----|----------|----------|----------------------|
| <i>Höganäs kommun</i> | | | | | | | | | | | | | | | | | | | | | | |
| Norra Öresund | Allt fiske är förbjudet fr.o.m. den 1 februari t.o.m. den 31 mars. Förbudet gäller dock inte fiske 1. efter havskräfta, krabba och hummer med bur, 2. med trål utrustad med artsorterande rist enligt <i>bilaga 9</i> till dessa föreskrifter, 3. med SELTRA-trål enligt <i>bilaga 11</i> till dessa föreskrifter, 4. efter sill med flyttrål, 5. efter sjurygg med garn med en maskstorlek av minst 220 millimeter, och 6. med handredskap efter andra arter än torsk. (FIFS 2009:6) | Området avgränsas av räta linjer mellan nedan angivna punkter. Emellertid utgörs linjerna mellan punkterna 1 och 2 respektive 3 och 4 av strandlinjen. <table border="1"> <thead> <tr> <th>Pkt</th> <th>Lat. N</th> <th>Long. O</th> <th>Anmärkning</th> </tr> </thead> <tbody> <tr> <td>1.</td> <td>56 18,06</td> <td>12 27,09</td> <td>Kullen, fyr</td> </tr> <tr> <td>2.</td> <td>56 10,61</td> <td>12 33,23</td> <td>Lerberget, fiskefyr på norra hamnpiren</td> </tr> <tr> <td>3.</td> <td>56 05,53</td> <td>12 29,70</td> <td>Ellekilde Hage, landpunkt</td> </tr> <tr> <td>4.</td> <td>56 07,65</td> <td>12 16,64</td> <td>Gilbjerg Hoved, torn</td> </tr> </tbody> </table> | Pkt | Lat. N | Long. O | Anmärkning | 1. | 56 18,06 | 12 27,09 | Kullen, fyr | 2. | 56 10,61 | 12 33,23 | Lerberget, fiskefyr på norra hamnpiren | 3. | 56 05,53 | 12 29,70 | Ellekilde Hage, landpunkt | 4. | 56 07,65 | 12 16,64 | Gilbjerg Hoved, torn |
| Pkt | Lat. N | Long. O | Anmärkning | | | | | | | | | | | | | | | | | | | |
| 1. | 56 18,06 | 12 27,09 | Kullen, fyr | | | | | | | | | | | | | | | | | | | |
| 2. | 56 10,61 | 12 33,23 | Lerberget, fiskefyr på norra hamnpiren | | | | | | | | | | | | | | | | | | | |
| 3. | 56 05,53 | 12 29,70 | Ellekilde Hage, landpunkt | | | | | | | | | | | | | | | | | | | |
| 4. | 56 07,65 | 12 16,64 | Gilbjerg Hoved, torn | | | | | | | | | | | | | | | | | | | |
| Vattenmöllebäcken | Allt fiske är förbjudet fr.o.m. den 15 september t.o.m. den 30 april. | En linje på ett avstånd av 300 meter från mittpunkten mellan de två yttersta mynningsuddarna. | | | | | | | | | | | | | | | | | | | | |
| Skålebäcken | Allt fiske är förbjudet fr.o.m. den 15 september t.o.m. den 30 april. | En linje på ett avstånd av 300 meter från mittpunkten mellan de två yttersta mynningsuddarna. | | | | | | | | | | | | | | | | | | | | |
| Döshultsbäcken | Allt fiske är förbjudet fr.o.m. den 15 september t.o.m. den 30 april. | En linje på ett avstånd av 300 meter från mittpunkten mellan de två yttersta mynningsuddarna. | | | | | | | | | | | | | | | | | | | | |
| <i>Helsingborgs kommun</i> | | | | | | | | | | | | | | | | | | | | | | |
| Råån | Allt fiske är förbjudet fr.o.m. den 15 september t.o.m. den 30 april. | En likbent triangel utgående från två punkter på stranden: dels en punkt 1 000 meter NV om en punkt i åns mitt där den mynnar i havet, dels en punkt 1 000 meter SO om mittpunkten. Triangeln har sin spets i havet 1 000 meter SV om mittpunkten. | | | | | | | | | | | | | | | | | | | | |
| Rydebäcken | Allt fiske är förbjudet fr.o.m. den 15 september t.o.m. den 30 april. | En liksidig triangel utgående från två punkter på stranden: dels en punkt 500 meter N om en punkt i åns mitt där den mynnar i havet, dels en punkt 500 meter S om mittpunkten. | | | | | | | | | | | | | | | | | | | | |

| <i>Landskrona kommun</i> | | |
|-------------------------------------|---|--|
| Säbyholmsbäcken | Allt fiske är förbjudet fr.o.m. den 15 september t.o.m. den 30 april. | En linje på ett avstånd av 300 meter från mittpunkten mellan de två yttersta mynningsuddarna. |
| Saxån | Allt fiske är förbjudet fr.o.m. den 15 september t.o.m. den 30 april. | En triangel utgående från två punkter: <i>dels</i> Landskrona varvsuddes sydvästra spets i NV, <i>dels</i> en punkt på stranden 730 meter SO om en punkt i åns mitt där den mynnar i havet. Triangelns spets utgörs av Skrabbrevets sten. |
| Lundåkrabukten (FIFS 2011:4) | Allt fiske är förbjudet med undantag av fiske med handredskap om fiskemetoden som sådan inte kräver användning av båt samt fiske med ålryssjor. | Lundåkrabukten inom en linje från en punkt på stranden i position 55 51,603 N, 12 52,745 O, som markerar gränsen för naturreservat, ut till en punkt, i position 55 50,039 N, 12 50,431 O, på kurvan för tre meters djup enligt gällande sjökort, vidare söder ut längs djupkurvan till en punkt i position 55 46,525 N, 12 55,559 O, och därifrån in till en punkt på stranden i position 55 46,446 N, 12 55,941 O, som markerar gränsen för naturreservat. |
| <i>Kävlinge kommun</i> | | |
| Barsebäck | Allt fiske är förbjudet. | Ett rektangulärt område utanför Barsebäcksvärkets kylvattenutsläpp. Området sträcker sig 300 meter åt båda sidorna och ut i Öresund. Det utmärks av tre prickar utsatta 300 meter från strandlinjen och av tre skyltar på land. |
| Marbäcken | Allt fiske är förbjudet fr.o.m. den 15 september t.o.m. den 30 april. | En linje på ett avstånd av 300 meter från mittpunkten mellan de två yttersta mynningsuddarna. |
| Löddeån Kävlingeån | Allt fiske är förbjudet fr.o.m. den 15 september t.o.m. den 30 april. | En triangel utgående från två punkter på stranden: <i>dels</i> en punkt 1 800 meter V om en punkt i åns mitt där den mynnar i havet, <i>dels</i> en punkt 600 meter SO om mittpunkten. Triangelns spets utgörs av Lödde kar. |
| <i>Lomma kommun</i> | | |
| Höjeån | Allt fiske är förbjudet fr.o.m. den 15 september t.o.m. den 30 april. | En liksidig triangel utgående från två punkter på stranden: <i>dels</i> en punkt 620 meter N om en punkt i åns mitt där den mynnar i havet, <i>dels</i> en punkt 900 meter S om mittpunkten. |

| <i>Malmö kommun</i> | | |
|---------------------------------|--|---|
| Segeån | Allt fiske är förbjudet fr.o.m. den 15 september t.o.m. den 30 april. | En linje i nordostlig riktning från en punkt vid Oljehamnens nordvästra del i position 55 38,33 N, 13 00,78 O, till en punkt i position 55 38,86 N, 13 01,22 O, och därifrån vidare till en punkt vid Spillepengens norra strand i position 55 38,56 N, 13 02,29 O. |
| Gessiebäcken | Allt fiske är förbjudet fr.o.m. den 15 september t.o.m. den 30 april. | En linje på ett avstånd av 300 meter från mittpunkten mellan de två yttersta mynningsuddarna. |
| Vellinge kommun | | |
| Bernstorpsbäcken | Allt fiske är förbjudet fr.o.m. den 15 september t.o.m. den 30 april. | En linje på ett avstånd av 300 meter från mittpunkten mellan de två yttersta mynningsuddarna. |
| <i>Malmö/Vellinge kommun</i> | | |
| Foteviken (FIFS 2011:4). | Allt fiske är förbjudet med undantag av fiske med handredskap om fiskemetoden som sådan inte kräver användning av båt samt fiske med ålryssjor. | Foteviken inom en linje från en punkt på stranden i position 55 31,190 N, 12 53,414 O, som markerar gränsen för naturreservat, söderut längs kurvan för tre meters djup enligt gällande sjökort till en punkt i position 55 26,672 N, 12 56,027 O, och därifrån in till en punkt på stranden i position 55 26,834, 12 56,868, som markerar gränsen för naturreservat. |
| <i>Trelleborgs kommun</i> | | |
| Albäcken | Allt fiske, med undantag av sådana ålfisken som utövas med stöd av enskild fiskerätt, är förbjudet fr.o.m. den 15 september t.o.m. den 30 april. | En linje på ett avstånd av 300 meter från mittpunkten mellan de två yttersta mynningsuddarna. |
| Ståstorpsån. | Allt fiske, med undantag av sådana ålfisken som utövas med stöd av enskild fiskerätt, är förbjudet fr.o.m. den 15 september t.o.m. den 30 april. | En linje på ett avstånd av 300 meter från mittpunkten mellan de två yttersta mynningsuddarna |
| Dalköpingeån | Allt fiske, med undantag av sådana ålfisken som utövas med stöd av enskild fiskerätt, är förbjudet fr.o.m. den 15 september t.o.m. den 30 april. | En liksidig triangel utgående från två punkter på stranden: dels en punkt 520 meter O om en punkt i åns mitt där den mynnar i havet, dels en punkt 580 meter V om mittpunkten. |

| | | |
|------------------------------|--|---|
| Sänkebäcken. | Allt fiske, med undantag av sådana ålfisken som utövas med stöd av enskild fiskerätt, är förbjudet fr.o.m. den 15 september t.o.m. den 30 april. | En linje på ett avstånd av 300 meter från mittpunkten mellan de två yttersta mynningsuddarna |
| Skateholmsån Tullstorpsån | Allt fiske, med undantag av sådana ålfisken som utövas med stöd av enskild fiskerätt, är förbjudet fr.o.m. den 15 september t.o.m. den 30 april. | En liksidig triangel utgående från två punkter på stranden: <i>dels</i> en punkt 500 meter O om en punkt i åns mitt där den mynnar i havet, <i>dels</i> en punkt 500 meter V om mittpunkten. |
| <i>Skurups kommun</i> | | |
| Dybäcksån | Allt fiske, med undantag av sådana ålfisken som utövas med stöd av enskild fiskerätt, är förbjudet fr.o.m. den 15 september t.o.m. den 30 april. | En liksidig triangel utgående från två punkter på stranden: <i>dels</i> en punkt 500 meter O om en punkt i åns mitt där den mynnar i havet, <i>dels</i> en punkt 500 meter V om mittpunkten. |
| Skivarpsån | Allt fiske, med undantag av sådana ålfisken som utövas med stöd av enskild fiskerätt, är förbjudet fr.o.m. den 15 september t.o.m. den 30 april. | En liksidig triangel utgående från två punkter på stranden: <i>dels</i> en punkt 850 meter NO om en punkt i åns mitt där den mynnar i havet, <i>dels</i> en punkt 660 meter SV om mittpunkten. |
| <i>Ystads kommun</i> | | |
| Charlottenlundsån | Allt fiske, med undantag av sådana ålfisken som utövas med stöd av enskild fiskerätt, är förbjudet fr.o.m. den 15 september t.o.m. den 30 april. | En liksidig triangel utgående från två punkter på stranden: <i>dels</i> en punkt 470 meter NO om en punkt där sockengränsen skär stranden, <i>dels</i> en punkt 580 meter SV om punkten i sockengränsen. |
| Svartån | Allt fiske, med undantag av sådana ålfisken som utövas med stöd av enskild fiskerätt, är förbjudet fr.o.m. den 15 september t.o.m. den 30 april. | En liksidig triangel utgående från två punkter på stranden: <i>dels</i> en punkt 750 meter O om en punkt i åns mitt där den mynnar i havet, <i>dels</i> en punkt 770 meter V om mittpunkten. |
| Nybroån | Allt fiske, med undantag av sådana ålfisken som utövas med stöd av enskild fiskerätt, är förbjudet fr.o.m. den 15 september t.o.m. den 30 april. | En liksidig triangel utgående från två punkter på stranden: <i>dels</i> en punkt 660 meter O om en punkt där sockengränsen skär stranden, <i>dels</i> en punkt 840 meter V om punkten i socken gränsen. |
| Kabusaån | Allt fiske, med undantag av sådana ålfisken som utövas med stöd av enskild fiskerätt, är förbjudet fr.o.m. den 15 september t.o.m. den 30 april. | En liksidig triangel utgående från två punkter på stranden: <i>dels</i> en punkt 750 meter SO om en mittpunkt på stranden 70 meter SV om militärbron över ån, <i>dels</i> en punkt 750 m NV om mittpunkten. |

| <i>Simrishamns kommun</i> | | |
|---------------------------|--|---|
| Hobybäcken | Allt fiske, med undantag av sådana ålfisken som utövas med stöd av enskild fiskerätt, är förbjudet fr.o.m. den 15 september t.o.m. den 30 april. | En liksidig triangel utgående från två punkter på stranden: <i>dels</i> en punkt 500 meter N om en punkt i åns mitt där den mynnar i havet, <i>dels</i> en punkt 500 meter S om mittpunkten. |
| Tommarpsån | Allt fiske, med undantag av sådana ålfisken som utövas med stöd av enskild fiskerätt, är förbjudet fr.o.m. den 15 september t.o.m. den 30 april. | En triangel utgående från två punkter: <i>dels</i> en punkt i SO på norra vågbrytarens sydostspets, <i>dels</i> en punkt på stranden 1500 meter NV därom. SO-punkten bildar tillsammans med en enslinje genom fyrens centrumlinje gränslinje mot norr. Triangeln har följande vinklar: I NV 60°, i NO 75° och i SO 45°. |
| Oderbäcken | Allt fiske, med undantag av sådana ålfisken som utövas med stöd av enskild fiskerätt, är förbjudet fr.o.m. den 15 september t.o.m. den 30 april. | En liksidig triangel utgående från två punkter på stranden: <i>dels</i> en punkt 500 meter SO om en punkt i bäckens mitt där den mynnar i havet, <i>dels</i> en punkt 500 meter NV om mittpunkten. |
| Rörums södra å | Allt fiske, med undantag av sådana ålfisken som utövas med stöd av enskild fiskerätt, är förbjudet fr.o.m. den 15 september t.o.m. den 30 april. | En liksidig triangel utgående från två punkter på stranden: <i>dels</i> en punkt 500 meter N om en punkt i åns mitt där den mynnar i havet, <i>dels</i> en punkt 500 meter S om mittpunkten. |
| Rörums norra å | Allt fiske, med undantag av sådana ålfisken som utövas med stöd av enskild fiskerätt, är förbjudet fr.o.m. den 15 september t.o.m. den 30 april. | En liksidig triangel utgående från två punkter på stranden: <i>dels</i> en punkt 500 meter N om en punkt i åns mitt där den mynnar i havet, <i>dels</i> en punkt 500 meter S om mittpunkten. |
| Ängabäcken | Allt fiske, med undantag av sådana ålfisken som utövas med stöd av enskild fiskerätt, är förbjudet fr.o.m. den 15 september t.o.m. den 30 april. | En linje på ett avstånd av 300 meter från mittpunkten mellan de två yttersta mynningsuddarna. |
| Mölleån | Allt fiske, med undantag av sådana ålfisken som utövas med stöd av enskild fiskerätt, är förbjudet fr.o.m. den 15 september t.o.m. den 30 april. | En linje på ett avstånd av 300 meter från mittpunkten mellan de två yttersta mynningsuddarna. |
| Klammersbäck | Allt fiske, med undantag av sådana ålfisken som utövas med stöd av enskild fiskerätt, är förbjudet fr.o.m. den 15 september t.o.m. den 30 april. | En linje på ett avstånd av 300 meter från mittpunkten mellan de två yttersta mynningsuddarna. |

| | | |
|------------------------------|---|--|
| Verkaån | Allt fiske, med undantag av sådana ålfisken som utövas med stöd av enskild fiskerätt, är förbjudet fr.o.m. den 15 september t.o.m. den 30 april. | En liksidig triangel utgående från två punkter på stranden: <i>dels</i> en punkt 750 meter N om en punkt i åns mitt där den mynnar i havet, <i>dels</i> en punkt 750 meter S om mittpunkten. |
| <i>Kristianstads kommun</i> | | |
| Julebodaån | Allt fiske, med undantag av sådana ålfisken som utövas med stöd av enskild fiskerätt, är förbjudet fr.o.m. den 15 september t.o.m. den 30 april. | En liksidig triangel utgående från två punkter på stranden: <i>dels</i> en punkt 500 meter N om en punkt i åns mitt där den mynnar i havet, <i>dels</i> en punkt 500 meter S om mittpunkten. |
| Segesholmsån | Allt fiske, med undantag av sådana ålfisken som utövas med stöd av enskild fiskerätt, är förbjudet fr.o.m. den 15 september t.o.m. den 30 april. | En liksidig triangel utgående från två punkter på stranden: <i>dels</i> en punkt 500 meter N om en punkt i åns mitt där den mynnar i havet, <i>dels</i> en punkt 500 meter S om mittpunkten. |
| Helgeån (Södra mynningen) | Allt fiske är förbjudet med undantag för sådana ålfisken som utövas med stöd av enskild fiskerätt samt, fr.o.m. den 1 maj t.o.m. den 14 september, fiske med handredskap om fiskemetoden som sådan inte kräver användning av båt. | En liksidig triangel utgående från två punkter på stranden: <i>dels</i> en punkt 750 meter N om en punkt i åns mitt där den mynnar i havet, <i>dels</i> en punkt 750 meter S om mittpunkten. |
| <i>Bromölla kommun</i> | | |
| Skräbeån | Allt fiske, med undantag av sådana ålfisken som utövas med stöd av enskild fiskerätt, är förbjudet fr.o.m. den 15 september t.o.m. den 30 april. | En liksidig triangel utgående från två punkter på stranden: <i>dels</i> en punkt i O där strandlinjen skärs av gränsen mellan skifteslagen Krogstorp och Åby, <i>dels</i> en punkt i V där strandlinjen skärs av sydvästra gränsen till fastigheten Guslöv 5:25. |
| <i>Sölvesborgs kommun</i> | | |
| Östra Orlundsån | Allt fiske med undantag för sådana ålfisken som utövas med stöd av enskild rätt är förbjudet fr.o.m. den 15 september t.o.m. den 31 december. | En linje på ett avstånd av 500 meter från mittpunkten mellan de två yttersta mynningsuddarna. |
| <i>Karlshamns kommun</i> | | |
| Gallerydaån | Allt fiske med undantag för sådana ålfisken som utövas med stöd av enskild rätt är förbjudet fr.o.m. den 15 september t.o.m. den 31 december. | En linje på ett avstånd av 500 meter från mittpunkten mellan de två yttersta mynningsuddarna. |

| Mörrumsån | <p>OMRÅDE A Allt fiske är förbjudet med undantag för sådana ålfisken som utövas med stöd av enskild rätt eller med länsstyrelsens tillstånd vid Lörby Kladd.</p> <p>OMRÅDE B Fiske får bedrivas endast med följande redskap. 1. Sillgarn med en maskstorlek om högst 50 millimeters diagonalmått. 2. På botten stående enkelt fisknät med ett djup av högst två meter vid sträckning i höjddled och vars maskor har en hållfasthet av högst tre kilogram. 3. Långrev som i sin helhet sätts på botten 4. Handredskap om fiskemetoden som sådan inte kräver användning av båt. Dragrodd är dock tillåtet, men inte med utter eller utterliknande redskap. 5. Håv och mjärde för fångst av agn. 6. Tobisnot. 7. Ryssja med en högsta höjd av 70 centimeter. 8. Åltina (ålkupa). 9. Ålbottengarn och ålhomma med mindre maskor än 30 millimeter, dock endast på kuststräckan från Norge bys nordligaste gräns till Lörby Kladd.</p> | <p>Fredningsområdet indelas i områdena A, B och C enligt följande.</p> <p>Område A Vattenområdet mellan följande punkter.</p> <table border="1"> <thead> <tr> <th>Pkt</th> <th>Lat. N</th> <th>Long. O</th> <th>Anmärkning</th> </tr> </thead> <tbody> <tr> <td>1.</td> <td>56 09,32</td> <td>14 44,31</td> <td>Skåpehåle, fyr (SSV Elleholm)</td> </tr> <tr> <td>2.</td> <td>56 06,05</td> <td>14 42,90</td> <td>Lörby kladd, fyr</td> </tr> <tr> <td>3.</td> <td>56 07,30</td> <td>14 47,39</td> <td>Punkt, SO Rockegrund (på område C:s inre begränsningslinje)</td> </tr> <tr> <td>4.</td> <td>56 08,74</td> <td>14 45,19</td> <td>Båknahall, fyr</td> </tr> </tbody> </table> <p>Område B <i>Västra delen</i> Vattenområdet in till strandlinjen väster om följande punkter.</p> <table border="1"> <thead> <tr> <th>Pkt</th> <th>Lat. N</th> <th>Long. O</th> <th>Anmärkning</th> </tr> </thead> <tbody> <tr> <td>1.</td> <td>56 06,05</td> <td>14 42,90</td> <td>Lörby kladd, fyr</td> </tr> <tr> <td>2.</td> <td>56 09,32</td> <td>14 44,31</td> <td>Skåpehåle, fyr (SSV Elleholm)</td> </tr> </tbody> </table> <p><i>Östra delen</i> Vattenområdet in till strandlinjen öster om följande punkter.</p> <table border="1"> <thead> <tr> <th>Pkt</th> <th>Lat. N</th> <th>Long. O</th> <th>Anmärkning</th> </tr> </thead> <tbody> <tr> <td>1.</td> <td>56 08,74</td> <td>14 45,19</td> <td>Båknahall, fyr</td> </tr> <tr> <td>2.</td> <td>56 07,30</td> <td>14 47,39</td> <td>Punkt, SO Rockegrund (på område C:s inre begränsningslinje)</td> </tr> <tr> <td>3.</td> <td>56 08,03</td> <td>14 50,07</td> <td>Stärnö udde, S-punkt</td> </tr> </tbody> </table> | Pkt | Lat. N | Long. O | Anmärkning | 1. | 56 09,32 | 14 44,31 | Skåpehåle, fyr (SSV Elleholm) | 2. | 56 06,05 | 14 42,90 | Lörby kladd, fyr | 3. | 56 07,30 | 14 47,39 | Punkt, SO Rockegrund (på område C:s inre begränsningslinje) | 4. | 56 08,74 | 14 45,19 | Båknahall, fyr | Pkt | Lat. N | Long. O | Anmärkning | 1. | 56 06,05 | 14 42,90 | Lörby kladd, fyr | 2. | 56 09,32 | 14 44,31 | Skåpehåle, fyr (SSV Elleholm) | Pkt | Lat. N | Long. O | Anmärkning | 1. | 56 08,74 | 14 45,19 | Båknahall, fyr | 2. | 56 07,30 | 14 47,39 | Punkt, SO Rockegrund (på område C:s inre begränsningslinje) | 3. | 56 08,03 | 14 50,07 | Stärnö udde, S-punkt |
|-----------|--|--|---|--------|---------|------------|----|----------|----------|-------------------------------|----|----------|----------|------------------|----|----------|----------|---|----|----------|----------|----------------|-----|--------|---------|------------|----|----------|----------|------------------|----|----------|----------|-------------------------------|-----|--------|---------|------------|----|----------|----------|----------------|----|----------|----------|---|----|----------|----------|----------------------|
| Pkt | Lat. N | Long. O | Anmärkning | | | | | | | | | | | | | | | | | | | | | | | | | | | | | | | | | | | | | | | | | | | | | | | |
| 1. | 56 09,32 | 14 44,31 | Skåpehåle, fyr (SSV Elleholm) | | | | | | | | | | | | | | | | | | | | | | | | | | | | | | | | | | | | | | | | | | | | | | | |
| 2. | 56 06,05 | 14 42,90 | Lörby kladd, fyr | | | | | | | | | | | | | | | | | | | | | | | | | | | | | | | | | | | | | | | | | | | | | | | |
| 3. | 56 07,30 | 14 47,39 | Punkt, SO Rockegrund (på område C:s inre begränsningslinje) | | | | | | | | | | | | | | | | | | | | | | | | | | | | | | | | | | | | | | | | | | | | | | | |
| 4. | 56 08,74 | 14 45,19 | Båknahall, fyr | | | | | | | | | | | | | | | | | | | | | | | | | | | | | | | | | | | | | | | | | | | | | | | |
| Pkt | Lat. N | Long. O | Anmärkning | | | | | | | | | | | | | | | | | | | | | | | | | | | | | | | | | | | | | | | | | | | | | | | |
| 1. | 56 06,05 | 14 42,90 | Lörby kladd, fyr | | | | | | | | | | | | | | | | | | | | | | | | | | | | | | | | | | | | | | | | | | | | | | | |
| 2. | 56 09,32 | 14 44,31 | Skåpehåle, fyr (SSV Elleholm) | | | | | | | | | | | | | | | | | | | | | | | | | | | | | | | | | | | | | | | | | | | | | | | |
| Pkt | Lat. N | Long. O | Anmärkning | | | | | | | | | | | | | | | | | | | | | | | | | | | | | | | | | | | | | | | | | | | | | | | |
| 1. | 56 08,74 | 14 45,19 | Båknahall, fyr | | | | | | | | | | | | | | | | | | | | | | | | | | | | | | | | | | | | | | | | | | | | | | | |
| 2. | 56 07,30 | 14 47,39 | Punkt, SO Rockegrund (på område C:s inre begränsningslinje) | | | | | | | | | | | | | | | | | | | | | | | | | | | | | | | | | | | | | | | | | | | | | | | |
| 3. | 56 08,03 | 14 50,07 | Stärnö udde, S-punkt | | | | | | | | | | | | | | | | | | | | | | | | | | | | | | | | | | | | | | | | | | | | | | | |

| <p>10. Redskap som används i skattlagt eller hävdvunnet laxfiske enligt vad som av ålder har brukats.</p> <p>Fiske efter lax och öring är förbjudet fr.o.m. den 1 september t.o.m. den 15 mars. För fiske med handredskap gäller förbudet dock endast t.o.m. den 31 december.</p> <p>Fiske med nät enligt 1 och 2 ovan är förbjudet fr.o.m. den 1 april t.o.m. den 15 oktober dels vid veckoskiftet från fredag kl. 09.00 till söndag kl. 16.00, dels övriga veckodagar från kl. 09.00 till kl. 16.00. Förbudet gäller inte fiske i skattlagt eller hävdvunnet laxfiske enligt vad som av ålder har brukats.</p> <p>Länsstyrelsen får, om det från fiskevårdssynpunkt kan tillåtas, medge undantag från bestämmelserna i andra stycket för fiske med sådana redskap som avses i första stycket 10 för den som bedriver fiske med stöd av fiskelicens. Länsstyrelsen får besluta om närmare villkor för tillstånd.</p> <p>OMRÅDE C</p> <p>Fiske efter lax och öring är förbjudet fr.o.m. den 1 september t.o.m. den 31 december.</p> <p>Fiske med vad, not och laxlinor är förbjudet. Förbudet gäller inte tobisnot.</p> <p>Trolling- och utterfiske är förbjudet fr.o.m. den 1 augusti t.o.m. den 31 december. Under tillåten tid får vid trolling- och utterfiske samtidigt användas högst sex beten per båt.</p> | <p>Område C</p> <p><i>Yttre begränsning</i></p> <table border="1"> <thead> <tr> <th>Pkt</th> <th>Lat. N</th> <th>Long. O</th> <th>Anmärkning</th> </tr> </thead> <tbody> <tr> <td>1.</td> <td>56 02,10</td> <td>14 46,85</td> <td>Listershuvud, fyr</td> </tr> <tr> <td>2.</td> <td>56 07,92</td> <td>14 51,95</td> <td>Punkt, V Lakknallarna</td> </tr> <tr> <td>3.</td> <td>56 08,03</td> <td>14 50,07</td> <td>Stärnö udde, S-punkt</td> </tr> </tbody> </table> | Pkt | Lat. N | Long. O | Anmärkning | 1. | 56 02,10 | 14 46,85 | Listershuvud, fyr | 2. | 56 07,92 | 14 51,95 | Punkt, V Lakknallarna | 3. | 56 08,03 | 14 50,07 | Stärnö udde, S-punkt |
|---|--|----------|-----------------------|---------|------------|----|----------|----------|-------------------|----|----------|----------|-----------------------|----|----------|----------|----------------------|
| Pkt | Lat. N | Long. O | Anmärkning | | | | | | | | | | | | | | |
| 1. | 56 02,10 | 14 46,85 | Listershuvud, fyr | | | | | | | | | | | | | | |
| 2. | 56 07,92 | 14 51,95 | Punkt, V Lakknallarna | | | | | | | | | | | | | | |
| 3. | 56 08,03 | 14 50,07 | Stärnö udde, S-punkt | | | | | | | | | | | | | | |

| | <p>Fiske med nät är förbjudet fr.o.m. den 1 april t.o.m. den 15 oktober dels vid veckoskiftet från fredag kl. 09.00 till söndag kl. 16.00, dels övriga veckodagar från kl. 09.00 till kl. 16.00.</p> <p>Vid nätfiske får endast användas på botten stående enkelt fisknät med ett djup av högst två meter vid sträckning i höjddled och vars maskor har en hållfasthet av högst tre kilogram. Utan hinder härav får dock användas</p> <ol style="list-style-type: none"> 1. sillgarn med en maskstorlek om högst 50 millimeters diagonalmått, 2. torskgarn fr.o.m. den 15 oktober t.o.m. den 31 mars. <p>Vid fiske med torskgarn får redskapens överteln inte sättas närmare vattenytan än sex meter.</p> <p><i>(HVMFS 2014:21).</i></p> | <p><i>Inre begränsning</i></p> <table border="1"> <thead> <tr> <th>Pkt</th> <th>Lat. N</th> <th>Long. O</th> <th>Anmärkning</th> </tr> </thead> <tbody> <tr> <td>1.</td> <td>56 06,05</td> <td>14 42,90</td> <td>Lörby kladd, fyr</td> </tr> <tr> <td>2.</td> <td>56 08,03</td> <td>14 50,07</td> <td>Stärnö udde, S-punkt</td> </tr> </tbody> </table> <p>Anmärkning</p> <p>Positionen för Stärnö udde är hämtad ur sjökort nr 8221, tryckt år 1997. Övriga positioner är hämtade ur sjökort nr 822, tryckt år 1997.</p> | Pkt | Lat. N | Long. O | Anmärkning | 1. | 56 06,05 | 14 42,90 | Lörby kladd, fyr | 2. | 56 08,03 | 14 50,07 | Stärnö udde, S-punkt |
|-----------------------|--|--|----------------------|--------|---------|------------|----|----------|----------|------------------|----|----------|----------|----------------------|
| Pkt | Lat. N | Long. O | Anmärkning | | | | | | | | | | | |
| 1. | 56 06,05 | 14 42,90 | Lörby kladd, fyr | | | | | | | | | | | |
| 2. | 56 08,03 | 14 50,07 | Stärnö udde, S-punkt | | | | | | | | | | | |
| <i>Ronneby kommun</i> | | | | | | | | | | | | | | |
| Bräkneån | Allt fiske med undantag för sådana ålfisken som utövas med stöd av enskild rätt är förbjudet fr.o.m. den 15 september t.o.m. den 31 december. | Enslinjen Klockenabbens sydspets - Rangsös sydspets - Väbynäs. | | | | | | | | | | | | |
| Ronnebyån | Allt fiske med undantag för sådana ålfisken som utövas med stöd av enskild rätt är förbjudet fr.o.m. den 15 september t.o.m. den 31 december. | En linje från Droppemålahalvöns östra spets i rak ostlig riktning till fastlandet vid Åspan. | | | | | | | | | | | | |
| Listerbyån | Allt fiske med undantag för sådana ålfisken som utövas med stöd av enskild rätt är förbjudet fr.o.m. den 15 september t.o.m. den 31 december. | En linje från småbåtshamnen i Slättanäs till Blötös sydligaste udde. | | | | | | | | | | | | |

| <i>Karlskrona kommun</i> | | | |
|--------------------------|--|--|--|
| Nättrabyån | Allt fiske med undantag för sådana ålfisken som utövas med stöd av enskild rätt är förbjudet fr.o.m. den 15 september t.o.m. den 31 december. | En linje på ett avstånd av 500 meter från mittpunkten mellan de två yttersta mynningsuddarna. | |
| Silletorpsån | Allt fiske med undantag för sådana ålfisken som utövas med stöd av enskild rätt är förbjudet fr.o.m. den 15 september t.o.m. den 31 december. | En linje från yttersta delen av bryggan vid Strömshall till sydligaste delen av kronans brygga vid Rosenholmsverkstäderna. | |
| Lyckebyån | Allt fiske med undantag för sådana ålfisken som utövas med stöd av enskild rätt är förbjudet fr.o.m. den 15 september t.o.m. den 31 december. | Räta linjer från den del av Gullberna udde som ligger närmast ön Mörtekläppen till Mörtekläppens norra udde och därifrån vidare till den udde på Ringö som ligger väster om Ringövikens. | |
| <i>Mörbylånga kommun</i> | | | |
| Bröttorpsbäcken | Allt fiske är förbjudet under fr.o.m. den 1 oktober t.o.m. den 28 februari. <i>(HVMFS 2019:14).</i> | Området avgränsas av räta linjer mellan nedan angivna punkter. Pk Lat. N Long. O Anmärkning 1. 56 37,842 16 42,324 Mynningskoordinat 2. 56 38,111 16 42,324 3. 56 38,054 16 42,807 4. 56 37,498 16 42,516 5. 56 37,615 16 42,070 | |
| Åbybäcken | Allt fiske med undantag för sådana ålfisken som utövas med stöd av enskild rätt är förbjudet fr.o.m. den 1 oktober t.o.m. den 28 februari. <i>(HVMFS 2019:14)</i> | Området avgränsas av räta linjer mellan nedan angivna punkter. Pk Lat. N Long. O Anmärkning 1. 56 36,222 16 41,952 Mynningskoordinat 2. 56 36,487 16 42,005 3. 56 36,505 16 42,494 4. 56 35,999 16 42,599 5. 56 35,970 16 42,113 | |

| | | |
|----------------------------------|--|--|
| Pelnabrobäcken | Allt fiske är förbjudet under fr.o.m. den 1 oktober t.o.m. den 28 februari. | Området avgränsas av räta linjer mellan nedan angivna punkter. Pk Lat. N Long. O Anmärkning 1. 56 39.804 16 42.996 Mynningskoordinat 2. 56 40.049 16 43.190 3. 56 39.923 16 43.623 4. 56 39.494 16 43.366 5. 56 39.545 16 42.885 |
| <i>(HVMFS 2019:14)</i> | | |
| <i>Torsås kommun</i> | | |
| Brömsebäcken | Allt fiske med undantag för sådana ålfisken som utövas med stöd av enskild rätt är förbjudet fr.o.m. den 1 oktober t.o.m. den 31 december. | En linje på ett avstånd av 500 meter från mittpunkten mellan de två yttersta mynningsuddarna. |
| Bruatorpsån | Allt fiske med undantag för sådana ålfisken som utövas med stöd av enskild rätt är förbjudet fr.o.m. den 1 oktober t.o.m. den 31 december. | En linje på ett avstånd av 500 meter från mittpunkten mellan de två yttersta mynningsuddarna. |
| <i>Kalmar kommun</i> | | |
| Halltorpsån - södra mynningen | Allt fiske med undantag för sådana ålfisken som utövas med stöd av enskild rätt är förbjudet fr.o.m. den 1 oktober t.o.m. den 31 december. | En linje på ett avstånd av 500 meter från mittpunkten mellan de två yttersta mynningsuddarna. |
| - norra mynningen | Allt fiske med undantag för sådana ålfisken som utövas med stöd av enskild rätt är förbjudet fr.o.m. den 1 oktober t.o.m. den 31 december. | En linje på ett avstånd av 500 meter från mittpunkten mellan de två yttersta mynningsuddarna. |
| Hagbyån | Allt fiske med undantag för sådana ålfisken som utövas med stöd av enskild rätt är förbjudet fr.o.m. den 1 oktober t.o.m. den 31 december. | En linje på ett avstånd av 500 meter från mittpunkten mellan de två yttersta mynningsuddarna. |
| Ljungbyån | Allt fiske är förbjudet fr.o.m. 1 oktober t.o.m. den 31 december. | En linje på ett avstånd av 500 meter från mittpunkten mellan de två yttersta mynningsuddarna. |

| | | |
|--------------------------------------|--|---|
| <i>Mönsterås kommun</i> | | |
| Alsterån | Allt fiske, med undantag för sådana ålfisken som utövas med stöd av enskild fiskerätt, är förbjudet fr.o.m. 1 oktober t.o.m. den 31 december. | En linje på ett avstånd av 1 000 meter från mittpunkten mellan de två yttersta mynningsuddarna. |
| <i>Mönsterås/Oskarshamns kommun</i> | | |
| Emån - yttre område | Allt fiske, med undantag av sådana ålfisken som utövas med stöd av enskild fiskerätt, är förbjudet under tiden fr.o.m. den 1 september t.o.m. den 31 december. | Räta linjer från Åsehorns fyr till sydmärket vid Storgrundet, därifrån till Littlös södra udde och vidare i riktning mot torpet Skälevik på fastlandet. |
| - inre område | Allt fiske, med undantag av sådana ålfisken som utövas med stöd av enskild fiskerätt, är förbjudet. | En linje på ett avstånd av 500 meter från mittpunkten mellan de två yttersta mynningsuddarna. |
| <i>Oskarshamns kommun</i> | | |
| Virboån | Allt fiske är förbjudet fr.o.m. 1 oktober t.o.m. den 31 december. | En linje på ett avstånd av 1 000 meter från Virbo kvarndamm. |
| <i>Oskarshamns/Västerviks kommun</i> | | |
| Marströmmen | Allt fiske är förbjudet fr.o.m. 1 oktober t.o.m. den 31 december. | En linje på ett avstånd av 1 000 meter från mittpunkten på linjen från Sänkets nordliga udde rakt västerut till motsatta stranden. |
| <i>Västerviks kommun</i> | | |
| Verkebäcksån | Allt fiske är förbjudet fr.o.m. den 1 oktober t.o.m. den 31 december. | En linje på ett avstånd av 500 meter från mittpunkten mellan de två yttersta mynningsuddarna. |
| Almviksån | Allt fiske med undantag för sådana ålfisken som utövas med stöd av enskild rätt är förbjudet fr.o.m. den 1 oktober t.o.m. den 31 december. | En linje på ett avstånd av 500 meter från mittpunkten mellan de två yttersta mynningsuddarna |
| Gamlebyån | Allt fiske med undantag för sådana ålfisken som utövas med stöd av enskild rätt är förbjudet fr.o.m. den 1 oktober t.o.m. den 31 december. | En linje på ett avstånd av 500 meter från mittpunkten mellan de två yttersta mynningsuddarna. |

| | | |
|---|---|--|
| Loftaån | Allt fiske med undantag för sådana ålfisken som utövas med stöd av enskild rätt är förbjudet fr.o.m. den 1 oktober t.o.m. den 31 december. | En linje på ett avstånd av 500 meter från mittpunkten mellan de två yttersta mynningsuddarna. |
| <i>Valdemarsviks kommun</i> | | |
| Vindån | Allt fiske är förbjudet fr.o.m. den 15 september t.o.m. den 31 december. | En linje på ett avstånd av 500 meter från mittpunkten mellan de två yttersta mynningsuddarna. |
| Vammarsmålaån | Allt fiske är förbjudet fr.o.m. den 15 september t.o.m. den 31 december. | En linje på ett avstånd av 500 meter från mittpunkten mellan de två yttersta mynningsuddarna. |
| Fredriksnäsbacken (FIFS 2005:15). | Allt fiske är förbjudet fr.o.m. den 15 september t.o.m. den 31 december. | En rät linje mellan Lillängsudden i position 58 14,73 N, 16 44,92 O, och en punkt på södra stranden av Herrgårdsviken i position 58 14,68 N, 16 44,75 O. |
| <i>Söderköpings kommun</i> | | |
| Börrumsån (Frugelötsbäcken) Passdalsån Inre restriktionsområden (FIFS 2005:15). | Fiske efter lax och öring är förbjudet fr.o.m. den 15 september t.o.m. den 31 december. Allt fiske är förbjudet fr.o.m. den 15 september t.o.m. den 31 december. | En rät linje mellan Kilisets sydvästra udde i position 58 20,16 N, 16 40,89 O, och en udde på Gropvikens södra sida i position 58 19,95 N, 16 40,60 O. Två områden inom linjer på ett avstånd av 500 meter från mittpunkterna mellan de två yttersta mynningsuddarna i Börrumsån respektive Passdalsån. |
| Söderköpingsån | Allt fiske är förbjudet fr.o.m. den 15 september t.o.m. den 31 december. | En linje på ett avstånd av 500 meter från mittpunkten mellan de två yttersta mynningsuddarna. |
| <i>Norrköpings kommun</i> | | |
| Bråviken | Fiske med nät och skötar med mindre maskstorlek än 70 millimeter är förbjudet fr.o.m. den 1 maj t.o.m. den 15 juni. | Väster om en linje vid longituden 16 26,31 O. |
| Krokeksån (Svintunabäcken) | Allt fiske är förbjudet fr.o.m. den 15 september t.o.m. den 31 december. | En linje på ett avstånd av 500 meter från mittpunkten mellan de två yttersta mynningsuddarna. |

| | | |
|--|--|--|
| Djupviksbäcken | Allt fiske är förbjudet fr.o.m. den 15 september t.o.m. den 31 december. | En linje på ett avstånd av 500 meter från mittpunkten mellan de två yttersta mynningsuddarna. |
| Pjältån | Allt fiske är förbjudet fr.o.m. den 15 september t.o.m. den 31 december. | En linje på ett avstånd av 500 meter från mittpunkten mellan de två yttersta mynningsuddarna. |
| Torshagsån | Allt fiske är förbjudet fr.o.m. den 15 september t.o.m. den 31 december. | En linje på ett avstånd av 500 meter från mittpunkten mellan de två yttersta mynningsuddarna. |
| Getåbäcken | Allt fiske är förbjudet fr.o.m. den 15 september t.o.m. den 31 december. | En linje på ett avstånd av 500 meter från mittpunkten mellan de två yttersta mynningsuddarna. |
| Kolmårdsbäcken | Allt fiske är förbjudet fr.o.m. den 15 september t.o.m. den 31 december. | En linje på ett avstånd av 500 meter från mittpunkten mellan de två yttersta mynningsuddarna. |
| Kvarsebobäcken | Allt fiske är förbjudet fr.o.m. den 15 september t.o.m. den 31 december. | En linje på ett avstånd av 500 meter från mittpunkten mellan de två yttersta mynningsuddarna. |
| <i>Gotlands kommun</i> | | |
| Själsöån Kolenskvarnån | Allt fiske är förbjudet fr.o.m. den 1 oktober t.o.m. den 31 december. | En rät linje från en punkt på stranden söder om Brusviken i position 57 42,10 N, 18 21,70 O, till en punkt på tre meters djupkurva enligt gällande sjökort i position 57 42,10 N, 18 21,60 O och därifrån söderut längs djupkurvan till en punkt i position 57 41,55 N, 18 20,84 O. Denna punkt förbinds åter med tre meters djupkurva vid punkten 57 41,37 N, 18 20,66 O. Därifrån följer gränsen för fredningsområdet djupkurvan söderut till en punkt i position 57 40,00 N, 18 19,10 O och vidare rakt in till en punkt på strandlinjen söder om Flundrevikens hamn i position 57 40,00 N, 18 19,13 O. |
| | <i>(HVMFS 2014:21).</i> | |
| Lummelundaån | Allt fiske är förbjudet fr.o.m. den 1 oktober t.o.m. den 31 december. | En linje på ett avstånd av 1 000 meter från mittpunkten mellan de två yttersta mynningsuddarna. |
| Lickershamnsån <i>(FIFS 2005:15).</i> | Allt fiske är förbjudet fr.o.m. den 1 oktober t.o.m. den 31 december. | En linje på ett avstånd av 1000 meter från mittpunkten mellan de två yttersta mynningsuddarna. |
| lhreån | Allt fiske är förbjudet fr.o.m. den 1 oktober t.o.m. den 31 december. | En linje mellan udden Snipen och södra delen av Sigsarve strand. |

| | | |
|---|---|--|
| Vaste å Kioskbäcken (FIFS 2005:15). | Allt fiske är förbjudet fr.o.m. den 1 oktober t.o.m. den 31 december. | En rät linje från en udde vid fotbollsplanen i position 57 50,68 N, 18 47,07 O, till Storugnskajens norra ände i position 57 50,64 N, 18 47,97 O. |
| Vitårtsbäcken (HVMFS 2014:21). | Allt fiske är förbjudet fr.o.m. den 1 oktober t.o.m. den 31 december. | En rät linje från Hunnstäde, i position 57 51,97 N, 18 48,75 O, till Raukudd, i position 57 51,19 N, 18 48,38 O. |
| Vällesån | Allt fiske är förbjudet fr.o.m. den 1 oktober t.o.m. den 31 december. | En linje på ett avstånd av 1 000 meter från mittpunkten mellan de två yttersta mynningsuddarna. |
| Arån | Allt fiske är förbjudet fr.o.m. den 1 oktober t.o.m. den 31 december. | En linje på ett avstånd av 1 000 meter från mittpunkten mellan de två yttersta mynningsuddarna. |
| Hyluån (FIFS 2005:15). | Allt fiske är förbjudet fr.o.m. den 1 oktober t.o.m. den 31 december. | En rät linje från en punkt på stranden vid Visnäsända i position 57 51,60 N, 19 08,52 O, till en punkt på stranden vid Engelska kyrkogården i position 57 51,00 N, 19 07,90 O. |
| Hultungsån | Allt fiske är förbjudet fr.o.m. den 1 oktober t.o.m. den 31 december. | En linje på ett avstånd av 1 000 meter från mittpunkten mellan de två yttersta mynningsuddarna. |
| Bångån | Allt fiske är förbjudet fr.o.m. den 1 oktober t.o.m. den 31 december. | En rät linje tvärs Hideviken mellan punkter på respektive strandlinje 1 000 meter från mittpunkten mellan de två yttersta mynningsuddarna. |
| Vägumeån | Allt fiske är förbjudet fr.o.m. den 1 oktober t.o.m. den 31 december. | En linje från udden Stainskär till Skärsudden. |
| Vikeån Gothemsån (FIFS 2005:15). | Allt fiske är förbjudet fr.o.m. den 1 oktober t.o.m. den 31 december. | En rät linje från Ajstudden i position 57 39,19 N, 18 47,88 O, till en punkt på tre meters djupkurva enligt gällande sjökort i position 57 39,13 N, 18 48,12 O, och därifrån söderut längs djupkurvan till en punkt i position 57 36,70 N, 18 47,40 O, och vidare rakt in till en punkt på strandlinjen i position 57 36,60 N, 18 47,30 O. |
| Storsundsån (FIFS 2005:15). | Allt fiske är förbjudet fr.o.m. den 1 oktober t.o.m. den 31 december. | En linje på ett avstånd av 1000 meter från mittpunkten mellan de två yttersta mynningsuddarna. |
| Djupån (FIFS 2005:15). | Allt fiske är förbjudet fr.o.m. den 1 oktober t.o.m. den 31 december. | En rät linje från en punkt på Grunnsudden norr om Hammars fiskeläge i position 57 31,69 N, 18 47,00 O, till en punkt på stranden vid ett gravfält i position 57 31,00 N, 18 45,42 O. |

| | | |
|--|---|--|
| Nygårdsån (FIFS 2005:15). | Allt fiske är förbjudet fr.o.m. den 1 oktober t.o.m. den 31 december. | En rät linje från en punkt på Grunnsudden vid Grunnar i position 57 29,31 N, 18 47,10 O, till en punkt på stranden vid Garnudden i position 57 28,55 N, 18 47,65 O. |
| Histillesån (FIFS 2005:15). | Allt fiske är förbjudet fr.o.m. den 1 oktober t.o.m. den 31 december. | En rät linje från en punkt på Hammarudden i position 57 28,19 N, 18 48,10 O, till en punkt på stranden vid Strandnäset i position 57 27,10 N, 18 47,90 O. |
| Halsegårdaån Hugreifsån Gartarveån Bane å | Allt fiske är förbjudet fr.o.m. den 1 oktober t.o.m. den 31 december. | En linje från Folhammar udde till östra udden på Sjaustrehammarn. |
| Svajdeån Lavasån Tutenån (FIFS 2005:15). | Allt fiske är förbjudet fr.o.m. den 1 oktober t.o.m. den 31 december. | En rät linje från Lanthampirens ände till en punkt på sex meters djupkurva enligt gällande sjökort i position 57 19,30 N, 18 43,05 O, och därifrån söderut längs djupkurvan till en punkt i position 57 17,72 N, 18 41,10 O, och vidare rakt in till en punkt på strandlinjen i position 57 17,72 N, 18 39,50 O. |
| Närkån (FIFS 2005:15). | Allt fiske är förbjudet fr.o.m. den 1 oktober t.o.m. den 31 december. | En linje på ett avstånd av 1000 meter från mittpunkten mellan de två yttersta mynningsuddarna. |
| Kvarneån (FIFS 2005:15). | Allt fiske är förbjudet fr.o.m. den 1 oktober t.o.m. den 31 december. | En rät linje från en punkt vid Snäckhusård i position 56 59,70 N, 18 11,70 O, till en punkt på stranden mellan Grumpvik och Munkboudd i position 56 58,78 N, 18 11,20 O. |
| Snoder å | Allt fiske är förbjudet fr.o.m. den 1 oktober t.o.m. den 31 december. | En linje på ett avstånd av 1 000 meter från mittpunkten mellan åns södra och norra mynningsgrenar. |
| Varbosån Robbjänsån | Allt fiske är förbjudet fr.o.m. den 1 oktober t.o.m. den 31 december. | En linje från södra udden på Räveln till udden närmast väster om Kalkugnskajen. |
| Västergarnsån (HVMFS 2014:21). | Allt fiske är förbjudet fr.o.m. den 1 oktober t.o.m. den 31 december. | En rät linje från Skansudd, i höjd med Kronholmens fyr, i position 57 26,45 N, 18 07,06 O, till en udde, söder om Västergarn samhälle, i position 57 24,99 N, 18 08,8 O. |
| Kopparviksbäcken | Allt fiske är förbjudet fr.o.m. den 1 oktober t.o.m. den 31 december. | En linje på ett avstånd av 500 meter från mittpunkten mellan de två yttersta mynningsuddarna. |

| | | |
|---------------------------------|--|--|
| Gotska Sandön (FIFS 2006:5). | Allt fiske är förbjudet under hela året. | Vattenområdet kring Gotska Sandön ut till 4 nautiska mil från strandlinjen. |
| <i>Nyköpings kommun</i> | | |
| Nävån | Allt fiske är förbjudet fr.o.m. den 15 september t.o.m. den 31 december. | En linje från sydostligaste udden på ön Skäret till Stora Klubbens sydostligaste udde, från Stora Klubbens nordostligaste udde och vidare över Lilla Klubbens östligaste udde till fiskhamnens östligaste brygga (A-bryggan). Området begränsas i väster av bron till ön Skäret. |
| Nyköpingsån Kilaån | Fiske efter lax och öring är förbjudet fr.o.m. den 15 september t.o.m. den 31 december. | En linje från Näsländets sydligaste udde, 58 43,39 N, 17 06,58 O, till lyspricken Örsbaken, 58 43,12 N, 17 07,92 O, och vidare till Hummelholmens sydligaste udde 58 43,57 N, 17 07,93 O. |
| Inre restriktionsgräns | Allt fiske, med undantag av sådant fiske med handredskap där fiskemetoden som sådan inte kräver användning av båt, är förbjudet fr.o.m. den 1 juli t.o.m. den 15 september | I den med prickar utmärkta farleden in till Nyköpings hamn samt 25 meter på vardera sidan av farleden. |
| Trosaån | Allt fiske med undantag av mete är förbjudet fr.o.m. den 15 september t.o.m. den 31 december. | En rät linje mellan Lagnöklubbs östra udde och Rävudden (Öbolandets sydöstra udde) samt en rät linje i östvästlig riktning från Långnäs södra udde till Öbolandet. |
| <i>Trosa/Södertälje kommun</i> | | |
| Tullgarn-Mörkö skärgård | Fiske med nät och skötar med mindre maskstorlek än 70 millimeter är förbjudet fr.o.m. den 1 april t.o.m. den 30 juni. | Ett område väster om Mörkö-Eriksö omfattande södra Norafjärden söder om latituden 58 59,97 N, Pålsundet, Kålsöfjärden, Tullgarnsviken, hela Anderviken och norra Gälöfjärden norr om latituden 58 54,97 N. |
| <i>Södertälje kommun</i> | | |
| Bovik, Mörkö | Allt fiske är förbjudet fr.o.m. den 1 april t.o.m. den 15 juni. | Vattenområdet innanför en rät linje mellan nedan angivna punkter. Eriksö, södra kusten, Kättsöudd, i position 58 54,70 N, 17 39,62 O, och Mörkö, sydvästra kusten, i position 58 54,85 N, 17 40,06 O. |
| Anklora (FIFS 2005:15). | Allt fiske är förbjudet fr.o.m. den 1 april t.o.m. den 15 juni. | Vattenområdet innanför en rät linje mellan nedan angivna punkter. Mörkö, sydvästra kusten, i position 58 55,09 N, 17 40,69 O, och Myrholmarnas södra spets i position 58 55,55 N, 17 41,92 O. |
| Moraån (Järna) | Allt fiske är förbjudet fr.o.m. den 15 september t.o.m. den 31 december. | En linje på ett avstånd av 500 meter från mittpunkten mellan de två yttersta mynningsuddarna. |

| | | |
|--------------------------------|--|---|
| Bränningeån (FIFS 2005:15). | Allt fiske är förbjudet fr.o.m. den 15 september t.o.m. den 31 december. | En rät linje från en udde söder om Bränningstrand i position 59 08,55 N, 17 40,15 O, till en punkt på Vargholmen i position 59 08,40 N, 17 40,33 O. |
| <i>Botkyrka kommun</i> | | |
| Kagghamraån (Saxbroån) | Allt fiske är förbjudet fr.o.m. den 15 september t.o.m. den 31 december. | En linje på ett avstånd av 500 meter från mittpunkten mellan de två yttersta mynningsuddarna. |
| <i>Nynäshamns kommun</i> | | |
| Fitunaån | Allt fiske är förbjudet fr.o.m. den 15 september t.o.m. den 31 december. | En linje på ett avstånd av 500 meter från mittpunkten mellan de två yttersta mynningsuddarna. |
| Hammerstaån (Muskån) | Allt fiske är förbjudet fr.o.m. den 15 september t.o.m. den 31 december. | En rät linje från vägslutet vid Nedersittu till Kalkugnen. |
| <i>Haninge kommun</i> | | |
| Ryssundet | Allt fiske är förbjudet fr.o.m. den 1 april t.o.m. den 15 juni. | Räta linjer mellan nedan angivna punkter. När två punkter förbinds av land utgör strandlinjen fredningsområdets gräns. Ryssnäsudden, spetsen, i position 58 56,29 N, 18 13,12 O, Ålö, nordvästra kusten, i position 58 56,15 N, 18 13,22 O, och Alsundets östra mynning i position 58 55,42 N, 18 13,64 O. |
| Utöfladen | Allt fiske är förbjudet fr.o.m. den 1 april t.o.m. den 15 juni. | Räta linjer mellan nedan angivna punkter. När två punkter förbinds av land utgör strandlinjen fredningsområdets gräns. Hamnudden, norra spetsen, i position 58 56,06 N, 18 19,06 O, Långskär, nordöstra spetsen, i position 58 56,66 N, 18 19,42 O, Herrskär, södra spetsen, i position 58 56,86 N, 18 20,05 O, Herrskär, nordöstra kusten, i position 58 56,93 N, 18 20,24 O, Vallboskär, södra spetsen, i position 58 57,02 N, 18 20,43 O, Vallboskär, norra spetsen, i position 58 57,21 N, 18 20,52 O, Albroksskär, östra spetsen, i position 58 57,44 N, 18 20,40 O, och Utö, östra kusten, Färskärsudd, i position 58 57,53 N, 18 20,27 O. |

| | | |
|---------------------------------|--|---|
| Bredviken (FIFS 2005:15). | Allt fiske är förbjudet fr.o.m. den 1 april t.o.m. den 15 juni. | Vattenområdet innanför en rät linje mellan nedan angivna punkter. Spetsen på udden mot Skäringholmen i position 58 58,74 N, 17 58,68 O, och en punkt på fastlandet i position 58 58,88 N, 17 58,55 O. |
| Häringe Hansviken | Allt fiske är förbjudet fr.o.m. den 1 april t.o.m. den 15 juni. | Vattenområdet innanför en rät linje mellan nedan angivna punkter. Byholmsudden i position 59 01,43 N, 18 01,05 O och Häringenäs, södra kusten, i position 59 01,30 N, 18 01,42 O. |
| Varnöfladen | Allt fiske är förbjudet fr.o.m. den 1 april t.o.m. den 15 juni. | Vattenområdet innanför en rät linje mellan nedan angivna punkter. Ornö, sydöstra spetsen, i position 59 00,43 N, 18 24,35 O och Ängsholmen, södra spetsen, i position 59 00,32 N, 18 23,29 O. |
| Sundbymaren | Allt fiske är förbjudet fr.o.m. den 1 april t.o.m. den 15 juni. | Vattenområdet innanför mynningen, Manesund, i position 59 01,20 N, 18 24,70 O. |
| Ängsön (FIFS 2005:15). | Allt fiske är förbjudet fr.o.m. den 1 april t.o.m. den 15 juni. | Räta linjer mellan nedan angivna punkter. När två punkter förbinds av land utgör strandlinjen fredningsområdets gräns. Valöns norra spets i position 59 01,46 N, 18 32,74 O, Skrakudden, Ängsöns nordvästra spets, i position 59 02,01 N, 18 32,95 O, Ängsön, udde på västra kusten, i position 59 01,42 N, 18 32,44 O, Vallenbergsskärets södra spets i position 59 01,44 N, 18 32,28 O, Vallenbergsskärets norra spets i position 59 01,49 N, 18 32,24 O, och Valön, östra kusten, i position 59 01,55 N, 18 32,09 O. |
| Vitsån | Allt fiske är förbjudet fr.o.m. den 15 september t.o.m. den 31 december. | En linje på ett avstånd av 1 000 meter från mittpunkten mellan de två yttersta mynningsuddarna. |
| Husbyån (Årstaån) (2015:11). | Allt fiske är förbjudet fr.o.m. den 15 september t.o.m. den 31 december. | Vattenområdet väster om en rät linje mellan punkterna 59 06,19 N, 18 12,32 O och 59 06,07 N, 18 12,44 O. |
| Gålö (HVMFS 2015:11). | Allt fiske är förbjudet fr.o.m. den 1 april t.o.m. den 15 juni. | Vattenområdet innanför en rät linje mellan nedan angivna punkter: En punkt på en udde vid Käveråker i position 59 05,56 N, 18 12,46 O, till en punkt vid Frönäsudd i position 59 05,14 N, 18 13,04 O. |
| Vinäkersbäcken | Allt fiske är förbjudet fr.o.m. den 15 september t.o.m. den 31 december. | Räta linjer från Ritviksudd till Långholmens östra udde och från Långholmens västra udde till närmaste punkt på fastlandet. |

| | | |
|-------------------------------|--|---|
| <i>Tyresö kommun</i> | | |
| Åvaån | Allt fiske är förbjudet fr.o.m. den 15 september t.o.m. den 31 december. | En linje på ett avstånd av 500 meter från mittpunkten mellan de två yttersta mynningsuddarna. |
| Follbrinkströmmen (Tyresån) | Allt fiske är förbjudet fr.o.m. den 15 september t.o.m. den 31 december. | Området begränsas av bron till Fiskarholmen och en rät linje från Fiskarholmens sydostligaste udde till närmaste punkt på fastlandet. |
| <i>Nacka kommun</i> | | |
| Erstaviksbäcken (Sandabäcken) | Allt fiske är förbjudet fr.o.m. den 15 september t.o.m. den 31 december. | En linje på ett avstånd av 200 meter från mittpunkten mellan de två yttersta mynningsuddarna. |
| <i>Värmdö kommun</i> | | |
| Villinge | Allt fiske är förbjudet fr.o.m. den 1 april t.o.m. den 15 juni. | Räta linjer mellan nedan angivna punkter. När två punkter förbinds av land utgör strandlinjen fredningsområdets gräns. Villinge, norra spetsen, i position 59 06,24 N, 18 37,45 O, Villinge, Långholmsudd, i position 59 05,97 N, 18 37,56 O, Boskapsö, norra spetsen (Kajsasudden), i position 59 06,04 N, 18 38,09 O, Boskapsö, södra spetsen (Söderudden), i position 59 05,35 N, 18 37,71 O, Fårholmen/Bergskär, sydöstra spetsen (Bergskärsgrundet), i position 59 05,27 N, 18 37,64 O, Fårholmen/Bergskär, västra kusten (Torrvedskobben), i position 59 05,16 N, 18 36,88 O, och Villinge, östra kusten (Själgrundet), i position 59 05,36 N, 18 36,56 O. |

| | | |
|--|---|---|
| Vånö | Allt fiske är förbjudet fr.o.m. den 1 april t.o.m. den 15 juni. | Räta linjer mellan nedan angivna punkter. När två punkter förbinds av land utgör strandlinjen fredningsområdets gräns. Jungfruskär, sydöstra kusten, i position 59 08,10 N, 18 41,57 O, Enskärs norra udde i position 59 08,04 N, 18 41,57 O, Enskärs sydvästra udde i position 59 07,89 N, 18 41,46 O, Enskärsgrundet, norra spetsen, i position 59 07,88 N, 18 41,44 O, Enskärsgrundet, södra spetsen, i position 59 07,83 N, 18 41,41 O, Stora Immarskär, nordöstra kusten, i position 59 07,76 N, 18 41,12 O, Stora Immarskär, sydöstra kusten, i position 59 07,57 N, 18 41,02 O, Lilla Immarskär, norra spetsen, i position 59 07,48 N, 18 41,00 O, Harö, sydvästra kusten, i position 59 07,34 N, 18 40,72 O, Holkkobbarna, sydöstra kusten, i position 59 07,29 N, 18 40,44 O, Holkkobbarna, nordvästra kusten, i position 59 07,38 N, 18 40,19 O, Vånö, östra kusten, i position 59 07,40 N, 18 40,12 O, Vånö, norra kusten, i position 59 07,76 N, 18 40,35 O, och Kuggmaren (Grenskär), södra kusten, 59 07,87 N, 18 40,29 O. |
| Torpe-Infjärden, Björnöfjärden och Säbyviken (HVMFS 2019:2) | Allt fiske är förbjudet fr.o.m. den 1 april t.o.m. den 15 juni. | Vattenområdet innanför en rät linje mellan nedan angivna punkter. Ingarö, vid utloppet till Eknässundet i position 59 14,30 N, 18 32,79 O och udden på nordvästra Björnö i position 59 14,28 N, 18 32,83 O. |
| Harö (FIFS 2005:15). | Allt fiske är förbjudet fr.o.m. den 1 april t.o.m. den 15 juni. | Räta linjer mellan nedan angivna punkter. När två punkter förbinds av land utgör strandlinjen fredningsområdets gräns. Sundet mellan Harö och Storö (Båtkroken) i position 59 20,34 N, 18 52,82 O, Storö, norra kusten (Landholmen), i position 59 21,30 N, 18 53,68 O, Västra Notkobben i position 59 21,44 N, 18 53,68 O, Horsholmen, västra kusten, i position 59 21,57 N, 18 53,93 O, Horsholmen, östra kusten, i position 59 21,63 N, 18 54,75 O, Aspskäret, norra spetsen, i position 59 21,54 N, 18 55,55 O, Brändö, norra spetsen, i position 59 21,48 N, 18 56,19 O, Brändö, västra kusten, i position 59 20,97 N, 18 55,45 O, Storö, östra kusten i position 59 20,96 N, 18 55,39 O, Lökholmen, nordöstra kusten, i position 59 20,65 N, 18 55,39 O, Lökholmen, södra kusten, i position 59 20,53 N, 18 55,37 O, Lisslö, östra spetsen, i position 59 20,43 N, 18 55,29 O, Lisslö, sydvästra spetsen, i position 59 20,21 N, 18 54,30 O, och Harö, östra kusten, i position 59 20,19 N, 18 54,25 O. |

| | | |
|---|--|---|
| Träskö/Storö - västra (FIFS 2005:15). | Allt fiske är förbjudet fr.o.m. den 1 april t.o.m. den 15 juni. | Räta linjer mellan nedan angivna punkter. När två punkter förbinds av land utgör strandlinjen fredningsområdets gräns. Träskö/Storö, nordvästra kusten, i position 59 27,07 N, 18 47,29 O, Långraden, östra spetsen, i position 59 26,97 N, 18 46,92 O, och Träskö/Storö, södra uddens norra kust, i position 59 26,62 N, 18 46,84 O. |
| Träskö/Storö - östra (FIFS 2005:15). | Allt fiske är förbjudet fr.o.m. den 1 april t.o.m. den 15 juni. | Räta linjer mellan nedan angivna punkter. När två punkter förbinds av land utgör strandlinjen fredningsområdets gräns. Träskö/Storö, nordöstra spetsen, i position 59 27,28 N, 18 48,11 O, Lilla Brunnkärskobben, norra spetsen, i position 59 27,52 N, 18 49,05 O, Stora Kalholmen, norra spetsen, i position 59 27,48 N, 18 49,57 O, Stora Kalholmen, södra spetsen, i position 59 27,10 N, 18 49,38 O, Lilla Kalholmen, södra spetsen, i position 59 27,05 N, 18 49,20 O, och Träskö/Storö, sydöstra kusten, i position 59 26,98 N, 18 48,57 O. |
| <i>Stockholms stad</i> | | |
| Norrström Stallkanalen - yttre område - inre område | Ryckfiske är förbjudet. Allt fiske är förbjudet fr.o.m. den 1 juli t.o.m den 31 december. | Från dammtrösklarna vid Mälaren nedströms till 10 meter öster om Strömbrons östra sida. Från dammtrösklarna vid Mälaren nedströms till 5 meter öster om Riksbrons och Stallbrons östra sidor. |
| <i>Täby/Österåkers kommun</i> | | |
| Ullnabäcken | Allt fiske är förbjudet fr.o.m. den 15 september t.o.m. den 31 december. | En linje på ett avstånd av 500 meter från mittpunkten mellan de två yttersta mynningsuddarna. |
| <i>Österåkers kommun</i> | | |
| Loån | Allt fiske är förbjudet fr.o.m. den 15 september t.o.m. den 31 december. | En linje på ett avstånd av 500 meter från mittpunkten mellan de två yttersta mynningsuddarna. |

| <i>Norrtälje kommun</i> | | |
|---------------------------------|--|--|
| Söderfladen, Furusund | Allt fiske är förbjudet fr.o.m. den 1 april t.o.m. den 15 juni. | Vattenområdet innanför en rät linje mellan nedan angivna punkter. Svartnö i position 59 39,77 N, 18 51,69 O och Långholmen i position 59 39,74 N, 18 51,86 O. |
| Kudoxa | Allt fiske är förbjudet fr.o.m. den 1 april t.o.m. den 15 juni. | Räta linjer mellan nedan angivna punkter. När två punkter förbinds av land utgör strandlinjen fredningsområdets gräns. Kudoxa, östra spetsen, i position 59 39,65 N, 19 08,86 O, Mjölkö, östra spetsen, i position 59 39,45 N, 19 09,35 O, sundet mellan Gärdören och Kistören i position 59 39,22 N, 19 08,32 O, Kistören, norra spetsen, i position 59 39,35 N, 19 08,16 O och Kudoxa, udde på östra kusten, i position 59 39,38 N, 19 08,19 O. |
| Vidinge | Allt fiske är förbjudet fr.o.m. den 1 april t.o.m. den 15 juni. | Räta linjer mellan nedan angivna punkter. När punkterna förbinds av land utgör strandlinjen fredningsområdets gräns. Skatgummasudden i position 59 40,39 N, 19 11,03 O, Vällingskäret, norra spetsen, i position 59 40,48 N, 19 11,35 O, Västra Norrstansören, södra spetsen, i position 59 40,40 N, 19 11,81 O, Örhuvudet i position 59 40,29 N, 19 12,03 O, Österöran, sydvästra kusten, i position 59 39,92 N, 19 12,08 O, Rönnkobben, sydöstra kusten, i position 59 39,83 N, 19 11,85 O, Rönnkobben, sydvästra kusten, i position 59 39,79 N, 19 11,72 O, Vidinge, östra kusten, i position 59 39,75 N, 19 11,65 O, Södersundsudden i position 59 39,50 N, 19 11,16 O, och Gärskobben i position 59 39,48 N, 19 10,94 O. |
| Sundskär (FIFS 2005:15). | Allt fiske är förbjudet fr.o.m. den 1 april t.o.m. den 15 juni. | Räta linjer mellan nedan angivna punkter. När punkterna förbinds av land utgör strandlinjen fredningsområdets gräns. Sundet mellan Brännskär och Mjölkkobbarna i position 59 41,35 N, 19 08,83 O, Mjölkkobbarna, västra spetsen, i position 59 41,32 N, 19 08,70 O, Gålgryte, södra kusten, i position 59 41,53 N, 19 08,41 O, Gålgryte, nordöstra spetsen (Rönnören), i position 59 41,95 N, 19 08,87 O, och Brännskär, nordvästra kusten (Lill Brännskär), i position 59 41,81 N, 19 09,10 O. |
| Norrtäljeån | Allt fiske är förbjudet fr.o.m. den 15 september t.o.m. den 31 december. | En linje mellan de yttre dykdalberna i inloppet till Norrtälje hamn. |

| | | |
|--|---|--|
| Gisslingöfladen <i>(FIFS 2005:15).</i> | Allt fiske är förbjudet fr.o.m. den 1 april t.o.m. den 15 juni. | Vattenområdet innanför en rät linje mellan nedan angivna punkter. Alören i position 59 46,40 N, 19 09,73 O, och Gisslingö, kusten öster om Smitviken, i position 59 46,45 N, 19 09,66 O. |
| Tullviksbäcken | Allt fiske är förbjudet fr.o.m. den 1 september t.o.m. den 31 december. | En linje på ett avstånd av 500 meter från mittpunkten mellan de två yttersta mynningsuddarna. |
| Singö, Tranviksfjärden | Allt fiske är förbjudet fr.o.m. den 1 april t.o.m. den 15 juni. | Vattenområdet innanför mynningen, Södersundet, i position 60 09,60 N, 18 47,07 O. |
| Singö, Backbyfjärden | Allt fiske är förbjudet fr.o.m. den 1 april t.o.m. den 15 juni. | Vattenområdet innanför en rät linje mellan nedan angivna punkter. Bomansudden i position 60 10,57 N, 18 47,52 O, och Singös kust, Labbholmen, i position 60 10,57 N, 18 47,70 O. |
| Singö, Ramsan <i>(FIFS 2005:15).</i> | Allt fiske är förbjudet fr.o.m. den 1 april t.o.m. den 15 juni. | Räta linjer mellan nedan angivna punkter. När två punkter förbinds av land utgör strandlinjen fredningsområdets gräns. Ramsan, udde på södra kusten, i position 60 11,13 N, 18 41,61 O, Ramslångören, östra spetsen, i position 60 11,03 N, 18 41,49 O, Ramslångören, västra spetsen, i position 60 11,18 N, 18 41,20 O, och Ramsan, sydvästra kusten, i position 60 11,24 N, 18 41,23 O. |
| Singö, Stornotsand | Allt fiske är förbjudet fr.o.m. den 1 april t.o.m. den 15 juni. | Vattenområdet innanför en rät linje mellan nedan angivna punkter. Skollholmen, östra spetsen, i position 60 11,44 N, 18 46,44 O, och Singös kust i position 60 11,45 N, 18 46,50 O. |
| Singö, Dalviken/Bodafjärden | Allt fiske är förbjudet fr.o.m. den 1 april t.o.m. den 15 juni. | Vattenområdet innanför en rät linje mellan nedan angivna punkter. Prästholmen, norra spetsen, i position 60 12,03 N, 18 43,44 O och Kolbottören i position 60 12,17 N, 18 43,56 O. |
| Singö, Långgrundet | Allt fiske är förbjudet fr.o.m. den 1 april t.o.m. den 15 juni. | Räta linjer mellan nedan angivna punkter. När två punkter förbinds av land utgör strandlinjen fredningsområdets gräns. Själgrundet, nordvästra spetsen, i position 60 13,44 N, 18 41,91 O, Långgrundet, södra kusten, i position 60 13,58 N, 18 41,91 O, Långgrundet, södra kusten, i position 60 13,49 N, 18 42,52 O och Sjalgrundet, nordöstra spetsen, i position 60 13,42 N, 18 42,51 O. |

| <i>Östhammars kommun</i> | | |
|--|---|--|
| Olandsån | Allt fiske är förbjudet fr.o.m. den 1 september t.o.m. den 31 december. | En linje på ett avstånd av 500 meter från mittpunkten mellan de två yttersta mynningsuddarna. |
| Forsmarks kärnkraftverks kylvattenutsläpp | Allt fiske är förbjudet. | Båda utloppskanalerna samt <i>dels</i> ett område intill ett avstånd av 500 meter från kanalmynnings mittpunkt, <i>dels</i> ett område intill ett avstånd av 500 meter från reservutskovets mittpunkt. |
| Forsmarksån | Allt fiske är förbjudet fr.o.m. den 1 september t.o.m. den 31 december. | En linje på ett avstånd av 500 meter från mittpunkten mellan de två yttersta mynningsuddarna. |
| <i>Tierps/Älvkarleby/Gävle/Söderhamns/Hudiksvalls/Nordanstigs kommun/Sundsvall/Timrå/Härnösand/Kramfors/Örnsköldsvik</i> | | |
| Bottenhavets kustvattenområde | Allt fiske är förbjudet fr.o.m. den 15 oktober t.o.m. den 30 november. Förbudet gäller inte sådant trålfiske som bedrivs med stöd av bestämmelserna i 3 kap. 11 § och bilaga 7 samt fiske med handredskap efter andra arter än sik. Länsstyrelsen får efter ansökan medge den som bedriver fiske med stöd av fiskelicens tillstånd att utan hinder av förbudet fiska efter andra arter än sik om det kan tillåtas från fiskevårdssynpunkt. Länsstyrelsen får besluta om närmare villkor för tillstånd. <i>(HVMFS 2019:14).</i> | Området avgränsas i 1) <i>söder</i> av en linje längs Tierps kommuns södra gräns från en punkt vid Rångsand i position 60 25,98 N, 18 07,09 O, till en punkt i havet öster om Utbredan i position 60 27,44 N, 18 13,00 O, och vidare till en punkt på trålgränsen, i position 60 37,58 N, 18 21,50 O, 2) <i>öster</i> av trålgränsen, 3) <i>norr</i> av gränsen mellan Västernorrlands och Västerbottens län. |
| <i>Tierps kommun</i> | | |
| Tämnrån | Allt fiske är förbjudet fr.o.m. den 1 september t.o.m. den 31 december. | En linje på ett avstånd av 500 meter från mittpunkten mellan de två yttersta mynningsuddarna. |

| <i>Älvkarleby/Gävle kommun</i> | | |
|---|---|--|
| Dalälven <i>(HVMFS 2014:21).</i> | Allt fiske är förbjudet med undantag av sådant fiske med handredskap där fiskemetoden som sådan inte kräver användning av båt. Länsstyrelsen får efter ansökan medge den som bedriver fiske med stöd av fiskelicens tillstånd att fiska inom det yttre fredningsområdet med andra redskap än ovan angivna. | <i>Yttre område:</i> En linje från en punkt på fastlandet vid Långsand i position 60 39,08 N, 17 33,92 O, till en punkt vid Flatbotten i position 60 40,86 N, 17 33,69 O, till en punkt i position 60 41,26 N, 17 24,20 O, och vidare till udden vid Harnäs. <i>Inre område:</i> En linje från Billhamn till Fyrudden. |
| <i>Gävle kommun</i> | | |
| Gavleån/Testeboån | | |
| - yttre område | Fiske med nät, samt fiske med fast redskap som i någon del är högre än 1,5 meter och vars ledarm är längre än 10 meter, är förbjudet. Länsstyrelsen får efter ansökan medge den som bedriver fiske med stöd av fiskelicens tillstånd att utan hinder av förbudet fiska i det yttre området med ovan angivna redskap. | En linje från udden mellan Gröndal och Storsand över pricken vid Herosgrund och Draggundet till Karskärs nordligaste udde. |
| - inre område <i>(HVMFS 2014:21).</i> | Allt fiske är förbjudet. | En linje 50 meter från mittpunkten av broöppningen på järnvägsbanken till Fredriksskans. |
| Römaren/Limön <i>(FIFS 2009:17).</i> | Allt fiske är förbjudet. Dock är fiske med handredskap, där fiskemetoden som sådan inte kräver användning av båt, tillåten under tiden fr.o.m. den 20 juni t.o.m. den 30 september. | Räta linjer mellan nedan angivna punkter. När två punkter förbinds av land utgör strandlinjen fredningsområdets gräns. Bildstensharsnabben i position 60 43,13 N, 17 19,68 O, Limön (Oxharen) i position 60 43,10 N, 17 20,11 O, Römaren i position 60 42,63 N, 17 19,62 O och Kalkstensudden på Limön i position 60 42,62 N, 17 19,83 O. |

| | | |
|---|--|--|
| Södra Römarens (FIFS 2009:17). | Allt fiske är förbjudet. Dock är fiske med handredskap, där fiskemetoden som sådan inte kräver användning av båt, tillåten under tiden fr.o.m. den 20 juni t.o.m. den 30 september. | Vattenområdet innanför en rät linje mellan nedan angivna punkter. Askharen i position 60 42,48 N, 17 18,81 O och Römarens sydligaste udde i position 60 42,41 N, 17 19,25 O. |
| Hamrångeån - södra utloppet - norra utloppet | Allt fiske är förbjudet fr.o.m. 1 september t.o.m. den 31 december. | En linje från Trappskatens södra udde över Holminsgrynnans östligaste udde till Rödhällans östligaste udde samt vidare från Rödhällans sydvästra udde till Rävjärdens utlopps norra udde. En linje från Fårholmens östra udde över Ryttharets fyr till Granskärs östligaste udde. |
| Skärjån | Allt fiske är förbjudet. | En linje från Getskärsuddens yttersta spets till Slätskär och därifrån till Stångskärs sydligaste udde. |
| <i>Gävle/Söderhamns kommun</i> | | |
| Storjungfrun, Storgrundet, Tupparna, Kalvhararna (HVMFS 2011:20) | Allt fiske är förbjudet fr.o.m. den 15 oktober 2011 t.o.m. den 14 oktober 2016. Förbudet gäller inte fiske från land med handredskap efter andra arter än sik fr.o.m. den 1 juni t.o.m. den 31 augusti. | Området avgränsas av en linje i norr längs latituden 61 11,00 N, i öster av trälgränsen, i söder av en linje längs latituden 61 04,50 N, och i väster av en rät linje från en punkt där latituden 61 04,50 N skär Marharens östra strand till fyren Högharen och vidare rakt norrut längs longituden 17 16,26 O. |

| <i>Söderhamns kommun</i> | | |
|------------------------------------|---|---|
| Ljusnan (HVMFS 2014:21). | Allt fiske är förbjudet med undantag av fiske med handredskap. Länsstyrelsen får efter ansökan medge den som bedriver fiske med stöd av fiskelicens tillstånd att utan hinder av förbudet fiska med andra än ovan angivna redskap. Länsstyrelsen får besluta om närmare villkor för tillstånd. | En linje Ljusnenäset - Ljusnestenarnas ostligaste udde - Kalvskärs ostligaste udde - lysbojen Blomman, 61 11,60 N, 17 16,70 O, - Grimsharnas sydligaste udde - Busholmens ostligaste udde och vidare över Hovskäret till Långviken. |
| Norrålaån | Allt fiske är förbjudet fr.o.m. den 1 september t.o.m. den 31 december. | En linje på ett avstånd av 500 meter från mittpunkten mellan de två yttersta mynningsuddarna. |
| <i>Hudiksvalls kommun</i> | | |
| Enångersån (HVMFS 2014:21). | Allt fiske är förbjudet fr.o.m. 1 september t.o.m. den 31 december. Länsstyrelsen får efter ansökan medge den som bedriver fiske med stöd av fiskelicens tillstånd att utan hinder av förbudet fiska inom fredningsområdet. Länsstyrelsen får besluta om närmare villkor för tillstånd. | En linje från Vässingens ostligaste udde till Flaköns ostligaste del och vidare till Norrörarnas ostligaste udde. |
| Örängsån | Allt fiske är förbjudet fr.o.m. den 1 september t.o.m. den 31 december. | En linje på ett avstånd av 500 meter från mittpunkten mellan de två yttersta mynningsuddarna. |
| Delångersån | Allt fiske är förbjudet fr.o.m. den 1 september t.o.m. den 31 december. | En linje från holmen vid Stolpes kanal till Alderholmens nordligaste udde. |
| <i>Nordanstigs kommun</i> | | |
| Harmångersån - södra mynningen | Allt fiske är förbjudet med undantag fr.o.m. den 1 januari t.o.m. den 31 augusti av sådant fiske med handredskap där fiskemetoden som sådan inte kräver användning av båt. | En linje från Skathålets udde över Rävahren, Ljusören och Inre Skutharet till udden väster om Skutviken. |

| | | |
|--------------------------|---|--|
| - norra mynningen | Allt fiske förbjudet under tiden fr.o.m. den 1 september t.o.m. den 31 december. | Vägbanken mot Rönnskär och en linje från Rönnskärs sydligaste udde till Ingaskärs nordligaste udde samt en linje från Ingaskärs sydligaste udde till vågbrytaren på Varpbäckssudden. |
| Gnarpsån | Allt fiske är förbjudet fr.o.m. den 1 september t.o.m. den 31 december. | En linje på ett avstånd av 500 meter från mittpunkten mellan de två yttersta mynningsuddarna. |
| Dyrån | Allt fiske är förbjudet fr.o.m. den 1 september t.o.m. den 31 december. | En linje på ett avstånd av 500 meter från mittpunkten mellan de två yttersta mynningsuddarna. |
| <i>Sundsvalls kommun</i> | | |
| Ljungan | Fiske med drivnät, drivlinor, förankrade linor och förankrade flytgarn är förbjudet. Fiske med drivlinor, förankrade linor och förankrade flytgarn är förbjudet. Fiske efter lax och öring är förbjudet under hela året, dock får fångst ske av sådan lax och öring som är märkt genom att fettfenan är bortklippt. | <i>Dels</i> en linje från Löruddens fyr till Gubbens fyr och vidare till Skatudden, <i>dels</i> Alnöbron. |
| Restriktionsgräns 1 | Fiske med fast redskap som i någon del är högre än 1,5 meter är förbjudet. Fiske med nät och not är förbjudet från torsdag kl. 18.00 till söndag kl. 18.00. | <i>Dels</i> en linje från Raholmens ostspets till värmekraftverket i Tegelviken (söder om Alnön), <i>dels</i> Alnöbron. |
| Restriktionsgräns 2 | Fiske med nät och not är förbjudet fr.o.m. den 15 juni t.o.m. den 15 augusti | En linje från Nyhamnsudden (Hambersudden) i västlig riktning till en punkt 500 meter norr om Vapelbäckens mynning |

| | | |
|--|--|--|
| <p>Gräns vid Selångersån</p> <p>(HVMFS 2014:21).</p> | <p>Allt fiske är förbjudet fr.o.m. den 15 augusti t.o.m. den 31 oktober.</p> <p>Länsstyrelsen får efter ansökan medge den som bedriver fiske med stöd av fiskelicens tillstånd att utan hinder av förbuden</p> <ol style="list-style-type: none"> 1. fiska med fast redskap utanför restriktionsgräns 1, dock efter lax och öring endast fr.o.m. den 11 juni t.o.m. den 30 september, 2. fiska med nät efter sik. <p>Länsstyrelsen får besluta om närmare villkor för tillstånd.</p> | <p>En linje på ett avstånd av 500 meter från mittpunkten mellan de två yttersta mynningsuddarna.</p> |
| <p><i>Sundsvalls/Timrå kommun</i></p> | | |
| <p>Indalsälven</p> <p>Inre restriktionsgräns</p> <p>(HVMFS 2014:21).</p> | <p>Fiske med drivnät, drivlinor, förankrade linor och förankrade flytgarn är förbjudet.</p> <p>Fiske med drivlinor, förankrade linor och förankrade flytgarn är förbjudet.</p> <p>Ett fast redskap får inte vara längre än 300 meter.</p> <p>Fiske med fast redskap som i någon del är högre än 1,5 meter är förbjudet.</p> <p>Länsstyrelsen får efter ansökan medge den som bedriver fiske med stöd av fiskelicens tillstånd att utan hinder av förbudet fiska med fast redskap.</p> | <p>Dels en linje från Skatudden till Gubbens fyr och vidare över Rödögubbens fyr till Sundgrund vid Tynderö, dels Alnöbron.</p> <p>Dels en linje i rakt ostlig riktning från Aldernäset, dels Alnöbron</p> |

| | | |
|-----------------------------------|---|--|
| <i>Härnösands kommun</i> | | |
| Gådeån | Allt fiske är förbjudet fr.o.m. den 15 augusti t.o.m. den 31 oktober. Fiske med fast redskap som i någon del är högre än 1,5 meter är förbjudet. Länsstyrelsen får efter ansökan medge den som bedriver fiske med stöd av fiskelicens tillstånd att utan hinder av förbudet fiska med fast redskap. (HVMFS 2014:21). | En linje inom ett avstånd av 500 meter från närmaste punkt på den gränslinje som anges i bilaga 2 till dessa föreskrifter. |
| <i>Härnösands/Kramfors kommun</i> | | |
| Ångermanälven | Fiske med drivnät, drivlinor, förankrade linor och förankrade flytgarn är förbjudet. | En linje från Svenskär över Härnöklubbs fyr, Lungöns fyr och Storöns nordöstra spets till Bråtaudden. |
| | Fiske med drivlinor, förankrade linor och förankrade flytgarn är förbjudet. (FIFS 2009:17). Ett fast redskap får inte vara längre än 300 meter. | |
| <i>Kramfors kommun</i> | | |
| Inviksån | Allt fiske är förbjudet fr.o.m. den 15 augusti t.o.m. den 31 oktober. | En linje inom ett avstånd av 500 meter från närmaste punkt på den gränslinje som anges i bilaga 2 till dessa föreskrifter. |
| <i>Örnsköldsviks kommun</i> | | |
| Näskeån | Allt fiske är förbjudet fr.o.m. den 15 augusti t.o.m. den 31 oktober. | En linje inom ett avstånd av 500 meter från närmaste punkt på den gränslinje som anges i bilaga 2 till dessa föreskrifter. |
| Nätraälven | Allt fiske är förbjudet fr.o.m. den 15 augusti t.o.m. den 31 oktober. | En linje inom ett avstånd av 500 meter från närmaste punkt på den gränslinje som anges i bilaga 2 till dessa föreskrifter. |

| | | |
|---|---|--|
| <p>Moälven Idbyån</p> <p>Inre restriktionsgräns</p> <p>(HVMFS 2014:21).</p> | <p>Fiske efter lax och öring är förbjudet fr.o.m. den 15 augusti t.o.m. den 31 oktober.</p> <p>Fiske med fast redskap som i någon del är högre än 1,5 meter är förbjudet.</p> <p>Länsstyrelsen får efter ansökan medge den som bedriver fiske med stöd av fiskelicens tillstånd att utan hinder av förbudet fiska med 2 fasta redskap från och med den 12 juni och med flera fr.o.m. den 17 juni.</p> <p>Länsstyrelsen får besluta om närmare villkor för tillstånd.</p> <p>Allt fiske är förbjudet fr.o.m. den 15 augusti t.o.m. den 31 oktober.</p> | <p>En linje från Hörnskatan över Buröns östra udde till fastlandet 200 meter sydost om Buröbäckens mynning.</p> <p>Dels en linje utanför Moälven på ett avstånd av 500 meter från närmaste punkt på den gränslinje som anges i bilaga 2 till dessa föreskrifter, dels en linje utanför Idbyån från en tavla på fastlandet vid Fällsundets norra del vilken utmärker en elkabel, i kabelns riktning till Burön och därifrån vidare till den nordligaste punkten påudden öster om Sjöboviken på Hornön</p> |
| <p>Saluån</p> | <p>Allt fiske är förbjudet fr.o.m. den 15 augusti t.o.m. den 31 oktober.</p> | <p>En linje på ett avstånd av 500 meter från mittpunkten mellan de två yttersta mynningsuddarna.</p> |
| <p><i>Nordmalings kommun</i></p> | | |
| <p>Lögde älv</p> | <p>Fiske efter lax och öring är förbjudet under hela året.</p> <p>Fiske med fast redskap som i någon del är högre än 1,5 meter är förbjudet dels fr.o.m. den 1 maj t.o.m. den 25 juni, dels fr.o.m. den 1 september t.o.m. den 31 december. För den som inte bedriver fiske med stöd av fiskelicens gäller förbudet också perioden fr.o.m. den 26 juni t.o.m. den 30 juni.</p> | <p>En linje från Storhällan över Storbådans södra udde till Långrouddens sydspets. Gumpfjärden och Skåpviken ingår inte i fredningsområdet.</p> |

| | | |
|-------------------|--|---|
| Restriktionsgräns | <p>Allt fiske är förbjudet med undantag av fiske med ryssjor som inte i någon del är högre än 1,5 meter och sådant fiske med handredskap där fiskemetoden som sådan inte kräver användning av båt.</p> <p>Fiske med handredskap efter lax och öring får ske utanför restriktionsgränsen fr.o.m. den 17 juni t.o.m. den 15 september. Vid sådant fiske får behållas en lax eller öring per fiskande och dygn.</p> <p>Länsstyrelsen får efter ansökan medge den som bedriver fiske med stöd av fiskelicens tillstånd att utan hinder av förbuden fiska med</p> <p>1. två fasta redskap fr.o.m. den 12 juni och med flera fasta redskap fr. o m. den 17 juni, dock efter lax och öring endast utanför restriktionsgränsen t.o.m. längst den 15 september,</p> <p>2. nät med en maskstorlek om högst 120 millimeter efter andra arter än lax och öring.</p> <p>Länsstyrelsen får besluta om närmare villkor för tillstånd.</p> | En linje från fabrikksskorstenen i Rundvik till Notholmskajens södra ände. |
| Öre älv | <p>Fiske efter lax och öring är förbjudet under hela året.</p> <p>Fiske med fast redskap som i någon del är högre än 1,5 meter är förbjudet dels fr.o.m. den 1 maj t.o.m. den 25 juni, dels fr.o.m. den 1 september t.o.m. den 31 december. För den som inte bedriver fiske med stöd av fiskelicens gäller förbudet också perioden fr.o.m. den 26 juni t.o.m. den 30 juni.</p> | Linjer i öster längs longituden 19 48,77 O och i söder längs latituden 63 25, 59 N till Storhällans sydligaste udde och därifrån till Jämäsus sydostligaste udde. |

| | | |
|--|--|---|
| <p>Restriktionsgräns 2</p> <p>(HVMFS 2014:21).</p> | <p>Allt fiske är förbjudet med undantag av fiske med ryssjor som inte i någon del är högre än 1,5 meter och sådant fiske med handredskap där fiskemetoden som sådan inte kräver användning av båt.</p> <p>Fiske med handredskap efter lax och öring får ske utanför restriktionsgräns 2 fr.o.m. den 17 juni t.o.m. den 15 september. Vid sådant fiske får behållas en lax eller öring per fiskande och dygn.</p> <p>Länsstyrelsen får efter ansökan medge den som bedriver fiske med stöd av fiskelicens tillstånd att utan hinder av förbuden fiska med</p> <p>1. två fasta redskap fr.o.m. den 12 juni och med flera fasta redskap fr. o m. den 17 juni, dock efter lax och öring endast utanför restriktionsgräns 2 t.o.m. längst den 15 september,</p> <p>2. nät med en maskstorlek om högst 120 millimeter efter andra arter än lax och öring.</p> <p>Länsstyrelsen får besluta om närmare villkor för tillstånd.</p> | <p>En linje från Tuppholmen till Byviksgrundet.</p> |
| <p>Ume älv</p> | <p>Fiske efter lax och öring är förbjudet under hela året, dock får fångst av sådan lax och öring som är märkt genom att fettfenan är bortklippt behållas om den fångas i samband med fiske efter andra arter..</p> <p>Fiske med fast redskap som i någon del är högre än 1,5 meter är förbjudet dels fr.o.m. den 1 maj t.o.m. den 30 juni, dels fr.o.m. den 1 september t.o.m. den 31 december.</p> | <p>Linjer i öster längs longituden 20 29,76 O, i söder längs latituden 63 36,94 N och i väster längs longituden 20 13,76 O.</p> |

| | | |
|---------------------|---|--|
| Restriktionsgräns 1 | Fiske med fast redskap som i någon del är högre än 1,5 m är förbjudet. | Linjer i ostvästlig riktning från berget söder om Simphamn över Tarvs nordvästra udde till Obbolaön och linjer <i>dels</i> från kajen i Bredskärssundet i östlig riktning till Bredskär, <i>dels</i> från Bredskärs nordöstra udde till Fjärdgrund och vidare till den utfyllda hamnpirens yttersta del. |
| Restriktionsgräns 2 | <p>Allt fiske är förbjudet med undantag av fiske med ryssjor som inte i någon del är högre än 1,5 meter och sådant fiske med handredskap där fiskemetoden som sådan inte kräver användning av båt.</p> <p>Fiske med handredskap efter lax och öring får ske utanför restriktionsgräns 2 fr.o.m. den 17 juni t.o.m. den 15 september. Vid sådant fiske får behållas en lax eller öring per fiskande och dygn.</p> <p>Länsstyrelsen får efter ansökan medge den som bedriver fiske med stöd av fiskelicens tillstånd att utan hinder av förbuden fiska med</p> <ol style="list-style-type: none"> 1. fasta redskap fr.o.m. den 1 juli, dock efter lax och öring endast utanför restriktionsgräns 2 t.o.m. längst den 15 september, 2. nät med en maskstorlek om högst 120 millimeter efter andra arter än lax och öring. <p>Länsstyrelsen får besluta om närmare villkor för tillstånd.</p> <p><i>(HVMFS 2019:4).</i></p> | En linje i östlig riktning från sydöstra Långhalsudden till Hillskärlandet. I restriktionsområdet ingår inte ett område väster om en linje från Nyviksudden till Tuvans sydligaste udde och öster om linjer från gamla färjeläget i Holmsund till Holmöns sydligaste udde och från Holmöns nordöstra udde till Flisbergets västra udde. |

| | | |
|-------------------------|--|---|
| Sävarån | Fiske efter lax och öring är förbjudet under hela året. Fiske med fast redskap som i någon del är högre än 1,5 meter är förbjudet dels fr.o.m. den 1 maj t.o.m. den 25 juni, dels fr.o.m. den 1 september t.o.m. den 31 december. För den som inte bedriver fiske med stöd av fiskelicens gäller förbudet också perioden fr.o.m. den 26 juni t.o.m. den 30 juni. | En linje från Hästkataudden över Sörtärnögern till Tavastudden. |
| Restriktionsgräns 1 | Fiske med fast redskap som i någon del är högre än 1,5 m är förbjudet. | En linje från Brunören över Bjurens norra spets, Sävertärnögern och Österhällskär till Bergskärsudden. |
| Restriktionsgräns 2 | Allt fiske är förbjudet med undantag av fiske med ryssjor som inte i någon del är högre än 1,5 meter och sådant fiske med handredskap där fiskemetoden som sådan inte kräver användning av båt. Länsstyrelsen får efter ansökan medge den som bedriver fiske med stöd av fiskelicens tillstånd att utan hinder av förbuden fiska efter andra arter än lax och öring med fast redskap fr. o m. den 17 juni och med nät med en maskstorlek om högst 120 millimeter. Länsstyrelsen får besluta om närmare villkor för tillstånd. | En linje från Kalludden över Vitögerns sydligaste udde och Häöstskär till Punktens norra udde och vidare i rak västlig riktning till fastlandet |
| <i>(HVMFS 2014:21).</i> | | |

| <i>Robertfors kommun</i> | | |
|--------------------------|--|---|
| Rickleån | <p>Fiske efter lax och öring är förbjudet under hela året.</p> <p>Fiske med fast redskap som i någon del är högre än 1,5 meter är förbjudet dels fr.o.m. den 1 maj t.o.m. den 25 juni, dels fr.o.m. den 1 september t.o.m. den 31 december. För den som inte bedriver fiske med stöd av fiskelicens gäller förbudet också perioden fr.o.m. den 26 juni t.o.m. den 30 juni.</p> | En linje från Trutöns södra udde över Svalpan och Bådan till Dödmansskäret. |
| Restriktionsgräns 1 | <p>Fiske med fast redskap som i någon del är högre än 1,5 m är förbjudet.</p> | En linje från Klubbens södra udde över Fårskärets norra udde till fastlandet. |
| Restriktionsgräns 2 | <p>Allt fiske är förbjudet med undantag av fiske med ryssjor som inte i någon del är högre än 1,5 meter och sådant fiske med handredskap där fiskemetoden som sådan inte kräver användning av båt.</p> <p>Länsstyrelsen får efter ansökan medge den som bedriver fiske med stöd fiskelicens tillstånd att utan hinder av förbuden fiska efter andra arter än lax och öring med fast redskap fr. o m. den 17 juni och med nät med en maskstorlek om högst 120 millimeter. Länsstyrelsen får besluta om närmare villkor för tillstånd.</p> | En linje från Klubben över Bomskärs norra udde till fastlandet. |
| <i>(HVMFS 2014:21).</i> | | |

| | | |
|--------------------------|--|--|
| <i>Skellefteå kommun</i> | | |
| Bure älv | <p>Fiske efter lax och öring är förbjudet under hela året.</p> <p>Allt fiske är förbjudet med undantag av fiske med ryssjor som inte i någon del är högre än 1,5 meter och sådant fiske med handredskap där fiskemetoden som sådan inte kräver användning av båt.</p> <p>Länsstyrelsen får, om så från fiskevårdssynpunkt kan tillåtas, efter ansökan medge den som bedriver fiske med stöd av fiskelicens tillstånd att utan hinder av förbudet fiska med två fasta redskap fr.o.m. den 12 juni och med flera fasta redskap fr.o.m. den 17 juni samt med nät med en maskstorlek om högst 120 millimeter. Länsstyrelsen får besluta om närmare villkor för tillstånd.</p> <p><i>(HVMFS 2014:21).</i></p> | En linje från Storgrundets sydspets till Landskärs nordvästra spets. |
| Kåge älv | <p>Fiske efter lax och öring är förbjudet under hela året.</p> <p>Fiske med fast redskap som i någon del är högre än 1,5 meter är förbjudet dels fr.o.m. den 1 maj t.o.m. den 25 juni, dels fr.o.m. den 1 september t.o.m. den 31 december. För den som inte bedriver fiske med stöd av fiskelicens gäller förbudet också perioden fr.o.m. den 26 juni t.o.m. den 30 juni.</p> | En linje från Lillsnäckhamn till Södra Storödden. |
| Restriktionsgräns 1 | Fiske med fast redskap som i någon del är högre än 1,5 m är förbjudet. | En linje från Kågön till Osnäsuddens sydligaste spets. |

| | | |
|--|--|---|
| <p>Restriktionsgräns 2</p> <p>(HVMFS 2014:21).</p> | <p>Allt fiske är förbjudet med undantag av fiske med ryssjor som inte i någon del är högre än 1,5 meter och sådant fiske med handredskap där fiskemetoden som sådan inte kräver användning av båt.</p> <p>Länsstyrelsen får efter ansökan medge den som bedriver fiske med stöd av fiskelicens tillstånd att utan hinder av förbuden fiska med</p> <p>1. två fasta redskap fr. o m. den 12 juni och med flera fasta redskap fr.o.m. den 17 juni, dock efter lax och öring endast utanför restriktionsgräns 2 t.o.m. längst den 15 september, 2. nät med en maskstorlek om högst 120 millimeter efter andra arter än lax och öring.</p> <p>Länsstyrelsen får besluta om närmare villkor för tillstånd</p> | <p>Linjer från Orrholmens norra spets via Ytterstholmen till Bastuholmens sydöstra udde och från Södra Bastuholmsgrund till Ön.</p> |
| <p>Byske älv</p> | <p>Fiske efter lax och öring är förbjudet under hela året.</p> <p>Fiske med fast redskap som i någon del är högre än 1,5 meter är förbjudet dels fr.o.m. den 1 maj t.o.m. den 25 juni, dels fr.o.m. den 1 september t.o.m. den 31 december. För den som inte bedriver fiske med stöd av fiskelicens gäller förbudet också perioden fr.o.m. den 26 juni t.o.m. den 30 juni.</p> | <p>En linje från södra Storöudden över Storgrundets östra udde och östra delen av Tämgrönnan till östra delen av Tämsvartens ostligaste udde.</p> |

| | | |
|--|---|---|
| <p>Restriktionsgräns</p> <p>(HVMFS 2014:21).</p> | <p>Allt fiske är förbjudet med undantag av fiske med ryssjor som inte i någon del är högre än 1,5 meter och sådant fiske med handredskap där fiskemetoden som sådan inte kräver användning av båt.</p> <p>Fiske med handredskap efter lax och öring får ske utanför restriktionsgränsen fr.o.m. den 17 juni t.o.m. den 15 september. Vid sådant fiske får behållas en lax eller öring per fiskande och dygn.</p> <p>Länsstyrelsen får efter ansökan medge den som bedriver fiske med stöd av fiskelicens tillstånd att utan hinder av förbuden fiska med</p> <p>1. två fasta redskap fr. o m. den 12 juni och med flera fasta redskap fr.o.m. den 17 juni, dock efter lax och öring endast utanför restriktionsgränsen t.o.m. längst den 15 september,</p> <p>2. nät med en maskstorlek om högst 120 millimeter efter andra arter än lax och öring.</p> <p>Länsstyrelsen får besluta om närmare villkor för tillstånd</p> | <p>En linje från Stenpiren på Svartnäsuddens nordvästra sida till Långöruddens östra spets.</p> |
| <p>Åby älv</p> | <p>Fiske efter lax och öring är förbjudet under hela året.</p> <p>Fiske med fast redskap som i någon del är högre än 1,5 meter är förbjudet dels fr.o.m. den 1 maj t.o.m. den 25 juni, dels fr.o.m. den 1 september t.o.m. den 31 december. För den som inte bedriver fiske med stöd av fiskelicens gäller förbudet också perioden fr.o.m. den 26 juni t.o.m. den 30 juni.</p> | <p>En linje från Tåmsvartens östligaste udde till Busköns sydvästra udde.</p> |

| | | |
|-------------------------|---|--|
| Restriktionsgräns 1 | Fiske med fast redskap som i någon del är högre än 1,5 m är förbjudet. | En linje från udden väster om Ole-Vippersagrundet över Ole-Vippersagrundets nordspets och Timmermarksgrundets nordspets till den lilla udden nordväst om Orrholmudden. |
| Restriktionsgräns 2 | <p>Allt fiske är förbjudet med undantag av fiske med ryssjor som inte i någon del är högre än 1,5 meter och sådant fiske med handredskap där fiskemetoden som sådan inte kräver användning av båt.</p> <p>Fiske med handredskap efter lax och öring får ske utanför restriktionsgräns 2 fr.o.m. den 17 juni t.o.m. den 15 september. Vid sådant fiske får behållas en lax eller öring per fiskande och dygn.</p> <p>Länsstyrelsen får efter ansökan medge den som bedriver fiske med stöd av fiskelicens tillstånd att utan hinder av förbuden fiska med</p> <p>1. två fasta redskap fr. o. m. den 12 juni och med flera fasta redskap fr. o. m. den 17 juni, dock efter lax och öring endast utanför restriktionsgräns 2 t. o. m. längst den 15 september,</p> <p>2. nät med en maskstorlek om högst 120 millimeter efter andra arter än lax och öring.</p> <p>Länsstyrelsen får besluta om närmare villkor för tillstånd.</p> | En linje från Lillörens östra spets över Degergrundets östra udde till Sandviksuddens södra spets. |
| <i>(HVMFS 2014:21).</i> | | |
| <i>Piteå kommun</i> | | |
| Pite älv | Fiske efter lax och öring är förbjudet under hela året. Fiske med fast redskap som i någon del är högre än 1,5 meter är förbjudet dels fr.o.m. den 1 maj t.o.m. den 25 juni, dels fr.o.m. den 1 september t.o.m. den 31 december. För den som inte bedriver fiske med stöd av fiskelicens gäller förbudet också perioden fr.o.m. den 26 juni t.o.m. den 30 juni. | En linje från Bondöns sydostligaste udde över Renskärs (Rengrundets) nordspets till Jävrehattens sydspets. |

| | | |
|-------------------------|--|--|
| | <p>Fiske med nät med större maskor än 40 millimeter är förbjudet fr.o.m. den 15 september t.o.m. den 15 november.</p> <p>Fiske med handredskap efter lax och öring får ske fr.o.m. den 17 juni t.o.m. den 15 september. Vid sådant fiske får behållas en lax eller öring per fiskande och dygn.</p> | |
| | <p>Länsstyrelsen får efter ansökan medge den som bedriver fiske med stöd av fiskelicens tillstånd att utan hinder av förbuden fiska med fast redskap fr.o.m. den 17 juni, dock efter lax och öring längst t.o.m. den 15 september. Länsstyrelsen får besluta om närmare villkor för tillstånd.</p> | |
| <i>(HVMFS 2014:21).</i> | | |
| <i>Luleå kommun</i> | | |
| Råne älv | <p>Fiske efter lax och öring är förbjudet under hela året.</p> <p>Fiske med fast redskap som i någon del är högre än 1,5 meter är förbjudet dels fr.o.m. den 1 maj t.o.m. den 25 juni, dels fr.o.m. den 1 september t.o.m. den 31 december. För den som inte bedriver fiske med stöd av fiskelicens gäller förbudet också perioden fr.o.m. den 26 juni t.o.m. den 30 juni.</p> <p>Fiske med nät med större maskor än 40 millimeter är förbjudet fr.o.m. den 15 september t.o.m. den 15 november.</p> | En linje från Skataudden över Stora Långörens sydspets till Gussöskatans sydspets. |

| | | |
|------------------------|--|---|
| (HVMFS 2014:21) | <p>Fiske med handredskap efter lax och öring får ske fr.o.m. den 17 juni t.o.m. den 15 september. Vid sådant fiske får behållas en lax eller öring per fiskande och dygn.</p> <p>Länsstyrelsen får efter ansökan medge den som bedriver fiske med stöd av fiskelicens tillstånd att utan hinder av förbuden fiska med fast redskap fr.o.m. den 17 juni, dock efter lax och öring längst t. o. m den 15 september. Länsstyrelsen får besluta om närmare villkor för tillstånd.</p> | |
| <i>Kalix kommun</i> | | |
| Kalix älv | <p>Fiske efter lax och öring är förbjudet under hela året, dock får i området utanför den inre restriktionsgränsen fångst ske av sådan lax och öring som är märkt genom att fettfenan är bortklippt.</p> <p>Fiske med fast redskap som i någon del är högre än 1,5 meter är förbjudet dels fr.o.m. den 1 maj t.o.m. den 16 juni, dels fr.o.m. den 16 september t.o.m. den 31 december. Fiske med nät som har en större maskstorlek än 120 millimeter är förbjudet under hela året.</p> | <p>Linjer i väster från Skagsuddens sydspets över Hastaskärsgrundets nordspets, och Berghamns nordvästspets, och Rånöns sydspets till Bredskärs nordspets, från Bredskär i sydlig riktning längs longituden 22 54,72 O till en yttre gräns längs latituden 65 34,93 N samt i öster från Sävisnäs sydligaste spets över punkten 65 46,28 N, 23 36,56 O, öster om Pinan, punkten 65 45,60 N, 23 36,91 O, nordost om Björn, Börstskärsgrund, Svalans grund och Ankargrund till latituden 65 34,93 N.</p> |
| Inre restriktionsgräns | <p>Samma bestämmelser som ovan anges för hela fredningsområdet, dock med den skillnaden att vårfiskeförbudet gäller t.o.m. den 25 juni samt att fiske med nät med större maskor än 40 mm är förbjudet dels fr.o.m. den 1 maj t.o.m. den 16 juni, dels fr.o.m. den 15 september t.o.m. den 15 november. För den som inte bedriver fiske med stöd av fiskelicens gäller vårfiskeförbudet också perioden fr.o.m. den 26 juni t.o.m. den 30 juni.</p> | <p>En linje från Vitgrundets sydostligaste punkt över Lilla Trutskärs nordvästligaste punkt till Frevisörens sydvästligaste punkt.</p> |

| | | |
|-------------------------|--|--|
| <p>(HVMFS 2014:21).</p> | <p>Fiske med handredskap efter lax och öring som inte är fettfeneklipt får ske utanför den inre restriktionsgränsen fr.o.m. den 17 juni t.o.m. den 15 september. Vid sådant fiske får behållas en lax eller öring per fiskande och dygn.</p> <p>Fiske med fast redskap efter lax och öring som inte är fettfeneklipt får ske utanför den inre restriktionsgränsen fr.o.m. den 25 juni t.o.m. längst den 15 september. För den som inte bedriver fiske med stöd fiskelicens gäller förbudet också perioden fr.o.m. den 26 juni t.o.m. den 30 juni.</p> <p>Länsstyrelsen får efter ansökan medge den som bedriver fiske med stöd av fiskelicens tillstånd att utan hinder av förbuden fiska med fast redskap fr.o.m. den 17 juni, dock efter lax och öring längst t.o.m. den 15 september. Länsstyrelsen får besluta om närmare villkor för tillstånd.</p> | |
|-------------------------|--|--|

Bilaga 6

TERMINALFISKEOMRÅDEN

| Terminalfiskeområdets benämning | Fiskebestämmelser | Gränser – område |
|---------------------------------|--|--|
| <i>Örnsköldsviks kommun</i> | | |
| Gideälven | | En linje från Ryskärs östligaste udde, latitud 63 15,39 N, longitud 19 07,90 O till Själbådan, latitud 63 15,15 N, longitud 19 11,75 O, till Själnöudden, latitud 63 19,66 N, longitud 19 14,80 O. |
| Inre restriktionsgräns | Allt fiske är förbjudet fr.o.m. den 15 augusti t.o.m. den 31 oktober. | En linje inom ett avstånd av 500 meter från närmaste punkt på den gränslinje som anges i bilaga 2 till dessa föreskrifter. |
| <i>Skellefteå kommun</i> | | |
| Skellefte älv | | En linje från Kågnäsuddens östligaste punkt, latitud 64 44,98 N, longitud 21 18,00 O, över Skötgrunnans sydostspets, latitud 64 35,55 N, longitud 21 30,40 O, till Skallöns sydostspets, latitud 64 34,25 N, longitud 21 29,10 O. |
| Inre restriktionsgräns | Fiske med fast redskap som i någon del är högre än 1,5 meter är förbjudet. | En linje från Örviksvägens förlängning till Gnäggskatan. |
| <i>Luleå kommun</i> | | |
| Lule älv | | En linje från en punkt på Hertsölandet, latitud 65 35,00 N, longitud 22 21,49 O, till Hindersöns nordvästspets, latitud 65 34,77 N, longitud 22 31,38 O, vidare från en punkt på Björköns östligaste udde, latitud 65 35,20 N, longitud 22 39,26 O, till en punkt i Estersöns nordvästra del, latitud 65 34,08 N, longitud 22 45,70 O, vidare från Estersöns nordostspets, latitud 65 34,16 N, longitud 22 47,58 O, i rakt östlig riktning till en punkt i latitud 65 34,16 N, longitud 22 50,00 O, längs longituden |

| | | |
|--|--|---|
| | | 22 50,00 O söderut till den punkt där longituden skär baslinjen, latitud 65 28,07 N, därifrån längs baslinjen i sydvästlig riktning till en punkt i latitud 65 10,00 N, longitud 22 03,56 O, därifrån västerut längs latituden 65 10,00N till en punkt i farleden, latitud 65 10,00 N, longitud 21 50,73 O, därifrån i nordvästlig riktning till Bondögrundet, latitud 65 13,30 N, longitud 21 44,88 O, därifrån i västlig riktning till en punkt på Bondön, latitud 65 13,20 N, longitud 21 43,70 O. |
|--|--|---|

TRÅLFISKEOMRÅDEN

A. SKAGERRAK OCH KATTEGATT

1. Grisbådarna - Ramskär

Tid: Hela året.

Villkor: Trålfiske i områdena A 1-8 får ske efter havskräfta på följande villkor. Redskapet skall utgöras av en singeltrål, byxtrål eller tvillingtrål. Varje strut i redskapet skall vara försedd med en artsorterande rist enligt de specifikationer som anges i *bilaga 9*. Minst åtta meter av trålens bakersta förlängningsstycke och lyft skall bestå av nät med fyrkants-maska med en minsta maskstorlek om 70 millimeter, maximalt 100 öppna maskor (stolpar) i omkrets och en enkeltrådig maximal trådtjocklek om tre millimeter. Nätet får inte på något sätt blockeras eller snörpas så att maskornas öppning minskas vid fiske. Skyddslyft får dock användas om detta i sin omkrets har minst 40 nätmaskor vars storlek är minst 240 millimeter. Rullar eller motsvarande anordning avsedd att möjliggöra trålning på hårda bottenar får ha en diameter om högst 20 centimeter.

Område: Trålfiskeområdets yttre (västra) gräns sammanfaller med trålgränsen enligt 1 kap. 5 § och *bilaga 4*. Området avgränsas i norr, öster och söder av räta linjer mellan följande punkter.

| Pkt | Lat. N | Long. O | Anmärkning |
|-----|----------|----------|----------------------|
| 1 | 58 54,05 | 10 50,10 | Punkt på trålgränsen |
| 2 | 58 53,95 | 10 51,51 | |
| 3 | 58 51,94 | 10 51,51 | |
| 4 | 58 51,96 | 10 54,03 | |
| 5 | 58 50,37 | 10 54,64 | |
| 6 | 58 48,97 | 10 54,37 | |
| 7 | 58 48,59 | 10 56,47 | |
| 8 | 58 45,16 | 10 56,98 | |
| 9 | 58 44,64 | 10 56,38 | |
| 10 | 58 45,15 | 10 54,64 | |
| 11 | 58 45,99 | 10 53,97 | |
| 12 | 58 45,42 | 10 53,15 | |
| 13 | 58 45,22 | 10 51,32 | Punkt på trålgränsen |

2. Ramskär - Väderöbod

Tid: Hela året

Villkor: Samma som under 1.

Område: Trålfiskeområdets yttre (västra) gräns sammanfaller med trålgränsen enligt 1 kap. 5 § och *bilaga 4*. Området avgränsas i norr, öster och söder av räta linjer mellan följande punkter.

¹ Lydelse enligt HVMFS 2016:18. Senaste tidigare lydelse HVMFS 2014:21.

| Pkt | Lat. N | Long. O | Anmärkning |
|-----|----------|----------|----------------------|
| 1 | 58 42,21 | 10 51,84 | Punkt på trålgränsen |
| 2 | 58 42,74 | 10 55,18 | |
| 3 | 58 41,16 | 10 55,67 | |
| 4 | 58 41,04 | 10 56,52 | |
| 5 | 58 42,38 | 10 56,60 | |
| 6 | 58 42,88 | 10 56,15 | |
| 7 | 58 44,09 | 10 56,31 | |
| 8 | 58 44,58 | 10 57,11 | |
| 9 | 58 43,73 | 10 59,89 | |
| 10 | 58 40,89 | 10 59,78 | |
| 11 | 58 40,40 | 10 58,68 | |
| 12 | 58 40,76 | 10 57,64 | |
| 13 | 58 39,55 | 10 57,06 | |
| 14 | 58 38,25 | 10 57,80 | |
| 15 | 58 37,49 | 10 57,64 | |
| 16 | 58 37,29 | 10 56,55 | |
| 17 | 58 36,36 | 10 56,53 | |
| 18 | 58 36,05 | 10 57,56 | |
| 19 | 58 35,89 | 10 59,86 | |
| 20 | 58 33,56 | 10 59,79 | |
| 21 | 58 33,16 | 10 58,40 | |
| 22 | 58 32,43 | 10 59,84 | |
| 23 | 58 32,17 | 10 59,81 | |
| 24 | 58 31,77 | 10 59,78 | |
| 25 | 58 31,05 | 10 59,09 | |
| 26 | 58 30,15 | 10 57,58 | |
| 27 | 58 30,00 | 10 54,84 | Punkt på trålgränsen |

FIFS 2004:36
 Konsoliderad elektronisk
 utgåva
 Uppdaterad 2019-11-01

3. Väderöbod - Hållö

Tid: Hela året.

Villkor: Samma som under 1.

Område: Trålfiskeområdets yttre (västra) gräns sammanfaller med trålgränsen enligt 1 kap. 5 § och *bilaga 4*. Området avgränsas i norr, öster och söder av räta linjer mellan följande punkter.

| Pkt | Lat. N | Long. O | Anmärkning |
|-----|----------|----------|----------------------|
| 1 | 58 28,86 | 10 55,98 | Punkt på trålgränsen |
| 2 | 58 28,53 | 10 57,09 | |
| 3 | 58 29,67 | 10 59,71 | |
| 4 | 58 29,02 | 11 00,40 | |
| 5 | 58 29,11 | 11 01,55 | |
| 6 | 58 28,62 | 11 03,21 | |
| 7 | 58 29,43 | 11 03,78 | |
| 8 | 58 30,20 | 11 03,27 | |
| 9 | 58 31,15 | 11 04,13 | |

FIFS 2004:36Konsoliderad elektronisk
utgåva
Uppdaterad 2019-11-01

| | | | |
|----|----------|----------|----------------------|
| 10 | 58 32,53 | 11 05,55 | |
| 11 | 58 32,53 | 11 09,89 | |
| 12 | 58 27,51 | 11 10,56 | |
| 13 | 58 24,02 | 11 09,57 | |
| 14 | 58 23,06 | 11 09,86 | |
| 15 | 58 22,39 | 11 08,57 | |
| 16 | 58 22,18 | 11 07,25 | |
| 17 | 58 22,41 | 11 05,48 | |
| 18 | 58 22,03 | 11 04,08 | |
| 19 | 58 21,99 | 11 03,08 | |
| 20 | 58 21,37 | 11 02,58 | Punkt på trålgränsen |

4. Hållö - Måseskär

Tid: Hela året.

Villkor: Samma som under 1.

Område: Trålfiskeområdets yttre (västra) gräns sammanfaller med trålgränsen enligt 1 kap. 5 § och *bilaga 4*. Området avgränsas i norr, öster och söder av räta linjer mellan nedan angivna punkter. Dock får trålfiske inte ske inom två *undantagsområden* vilka på motsvarande sätt avgränsas av trålgränsen och räta linjer mellan de punkter som i det följande hänförs till respektive område.

Trålfiskeområde

| Pkt | Lat. N | Long. O | Anmärkning |
|-----|----------|----------|----------------------|
| 1 | 58 18,26 | 11 05,34 | Punkt på trålgränsen |
| 2 | 58 17,81 | 11 07,00 | |
| 3 | 58 16,67 | 11 07,00 | |
| 4 | 58 16,11 | 11 10,11 | |
| 5 | 58 17,82 | 11 10,89 | |
| 6 | 58 17,86 | 11 15,79 | |
| 7 | 58 17,51 | 11 15,98 | |
| 8 | 58 17,23 | 11 14,48 | |
| 9 | 58 16,63 | 11 14,67 | |
| 10 | 58 16,49 | 11 15,03 | |
| 11 | 58 17,54 | 11 17,32 | |
| 12 | 58 17,17 | 11 18,13 | |
| 13 | 58 16,15 | 11 16,26 | |
| 14 | 58 14,51 | 11 16,08 | |
| 15 | 58 12,38 | 11 12,25 | |
| 16 | 58 09,96 | 11 11,42 | |
| 17 | 58 08,77 | 11 13,76 | |
| 18 | 58 06,72 | 11 11,36 | Punkt på trålgränsen |

FIFS 2004:36Konsoliderad elektronisk
utgåva
Uppdaterad 2019-11-01*Undantagsområde*

| Pkt | Latitud | Longitud | Anmärkning |
|-----|----------|----------|----------------------|
| 1 | 58 12,21 | 11 08,52 | Punkt på trålgränsen |
| 2 | 58 12,48 | 11 10,41 | |
| 3 | 58 11,68 | 11 10,81 | |
| 4 | 58 11,28 | 11 09,08 | Punkt på trålgränsen |

Undantagsområde

| Pkt | Latitud | Longitud | Anmärkning |
|-----|----------|----------|----------------------|
| 1 | 58 13,12 | 11 08,10 | Punkt på trålgränsen |
| 2 | 58 13,45 | 11 08,44 | |
| 3 | 58 13,70 | 11 09,94 | |
| 4 | 58 13,10 | 11 10,25 | |
| 5 | 58 12,70 | 11 08,25 | Punkt på trålgränsen |

5. Altarholmen - Torrbeskr

Tid: Hela året.

Villkor: Samma som under 1.

Område: Trålfiskeområdets yttre (västra) gräns sammanfaller med trålgränsen enligt 1 kap. 5 § och *bilaga 4*. Området avgränsas i norr, öster och söder av räta linjer mellan nedan angivna punkter. Dock får trålfiske inte ske inom två *undantagsområden* vilka på motsvarande sätt avgränsas av trålgränsen och räta linjer mellan de punkter som i det följande hänförs till respektive område.

Trålfiskeområde

| Pkt | Lat. N | Long. O | Anmärkning |
|-----|----------|----------|----------------------|
| 1 | 57 59,32 | 11 15,41 | Punkt på trålgränsen |
| 2 | 58 00,57 | 11 18,27 | |
| 3 | 58 00,20 | 11 18,95 | |
| 4 | 57 59,04 | 11 17,01 | |
| 5 | 57 57,88 | 11 17,12 | |
| 6 | 57 58,01 | 11 18,63 | |
| 7 | 57 59,10 | 11 19,20 | |
| 8 | 57 59,01 | 11 20,57 | |
| 9 | 57 57,49 | 11 21,13 | |
| 10 | 57 57,48 | 11 21,97 | |
| 11 | 57 56,94 | 11 22,18 | |
| 12 | 57 56,51 | 11 22,31 | |
| 13 | 57 56,45 | 11 23,32 | |
| 14 | 57 53,91 | 11 22,27 | |
| 15 | 57 53,44 | 11 23,18 | |
| 16 | 57 52,92 | 11 23,15 | |
| 17 | 57 52,22 | 11 21,70 | |
| 18 | 57 51,03 | 11 22,15 | |
| 19 | 57 51,80 | 11 26,65 | |
| 20 | 57 50,92 | 11 28,23 | |

FIFS 2004:36

Konsoliderad elektronisk
utgåva
Uppdaterad 2019-11-01

| | | | |
|----|----------|----------|----------------------|
| 21 | 57 50,79 | 11 30,50 | |
| 22 | 57 49,28 | 11 30,56 | |
| 23 | 57 49,06 | 11 30,88 | |
| 24 | 57 48,05 | 11 31,11 | |
| 25 | 57 47,34 | 11 29,94 | |
| 26 | 57 47,46 | 11 25,85 | |
| 27 | 57 46,39 | 11 25,49 | |
| 28 | 57 45,94 | 11 26,64 | |
| 29 | 57 44,77 | 11 23,84 | Punkt på trålgränsen |

Undantagsområde

| Pkt | Latitud | Longitud | Anmärkning |
|-----|----------|----------|----------------------|
| 1 | 57 56,42 | 11 17,01 | Punkt på trålgränsen |
| 2 | 57 58,53 | 11 19,96 | |
| 3 | 57 57,12 | 11 20,37 | |
| 4 | 57 55,69 | 11 17,41 | Punkt på trålgränsen |

Undantagsområde

| Pkt | Latitud | Longitud | Anmärkning |
|-----|----------|----------|----------------------|
| 1 | 57 48,81 | 11 21,42 | Punkt på trålgränsen |
| 2 | 57 49,53 | 11 22,74 | |
| 3 | 57 49,49 | 11 26,72 | |
| 4 | 57 49,04 | 11 26,29 | |
| 5 | 57 48,74 | 11 24,00 | |
| 6 | 57 47,19 | 11 22,33 | Punkt på trålgränsen |

6. Torrbeskär- Vinga

Tid: Hela året.

Villkor: Samma som under 1.

Område: Trålfiskeområdets yttre (västra) gräns sammanfaller med trålgränsen enligt 1 kap. 5 § och *bilaga 4*. Området avgränsas i norr, öster och söder av räta linjer mellan följande punkter.

| Pkt | Lat. N | Long. O | Anmärkning |
|-----|----------|----------|----------------------|
| 1 | 57 43,53 | 11 24,55 | Punkt på trålgränsen |
| 2 | 57 43,69 | 11 26,47 | |
| 3 | 57 45,96 | 11 27,15 | |
| 4 | 57 45,78 | 11 29,36 | |
| 5 | 57 42,76 | 11 34,35 | |
| 6 | 57 39,14 | 11 33,97 | |
| 7 | 57 35,90 | 11 32,87 | Punkt på trålgränsen |

7. Vinga - Tistlarna

Tid: Hela året.

Villkor: Samma som under 1.

Område: Trålfiskeområdets yttre (västra) gräns sammanfaller med trålgränsen enligt 1 kap. 5 § och *bilaga 4*. Området avgränsas i norr, öster och söder av räta linjer mellan nedan angivna punkter. Dock får trålfiske inte ske inom ett *undantags-område*

vilket på motsvarande sätt avgränsas av trålgränsen och räta linjer mellan de punkter som i det följande hänförs till området.

FIFS 2004:36

Konsoliderad elektronisk
utgåva
Uppdaterad 2019-11-01

Trålfiskeområde

| Pkt | Lat. N | Long. O | Anmärkning |
|-----|----------|----------|----------------------|
| 1 | 57 35,67 | 11 33,55 | Punkt på trålgränsen |
| 2 | 57 37,05 | 11 38,23 | |
| 3 | 57 36,40 | 11 39,95 | |
| 4 | 57 34,32 | 11 41,18 | |
| 5 | 57 32,95 | 11 41,25 | |
| 6 | 57 32,46 | 11 39,87 | Punkt på trålgränsen |

Undantagsområde

| Pkt | Latitud | Longitud | Anmärkning |
|-----|----------|----------|----------------------|
| 1 | 57 35,07 | 11 35,82 | Punkt på trålgränsen |
| 2 | 57 35,95 | 11 36,03 | |
| 3 | 57 36,67 | 11 37,93 | |
| 4 | 57 36,54 | 11 39,03 | |
| 5 | 57 35,67 | 11 39,64 | |
| 6 | 57 35,31 | 11 37,77 | |
| 7 | 57 34,87 | 11 36,71 | Punkt på trålgränsen |

8. Tistlarna - Varberg

Tid: Hela året.

Villkor: Samma som under 1.

Område: Trålfiskeområdets yttre (västra) gräns sammanfaller med trålgränsen enligt 1 kap. 5 § och *bilaga 4*. Området avgränsas i norr, öster och söder av räta linjer mellan nedan angivna punkter. Dock får trålfiske inte ske inom ett *undantags-område* vilket på motsvarande sätt avgränsas av trålgränsen och räta linjer mellan de punkter som i det följande hänförs till området.

Trålfiskeområde

| Pkt | Lat. N | Long. O | Anmärkning |
|-----|----------|----------|----------------------|
| 1 | 57 31,14 | 11 38,54 | Punkt på trålgränsen |
| 2 | 57 27,76 | 11 48,31 | |
| 3 | 57 26,62 | 11 48,87 | |
| 4 | 57 26,10 | 11 47,00 | |
| 5 | 57 24,30 | 11 47,30 | |
| 6 | 57 24,00 | 11 45,80 | |
| 7 | 57 22,80 | 11 46,90 | |
| 8 | 57 23,23 | 11 48,77 | |
| 9 | 57 22,59 | 11 49,20 | |
| 10 | 57 20,30 | 11 48,71 | |
| 11 | 57 20,11 | 11 51,96 | |
| 12 | 57 19,22 | 11 57,45 | |
| 13 | 57 18,42 | 11 59,73 | |
| 14 | 57 14,00 | 12 02,65 | |
| 15 | 57 11,19 | 12 04,16 | |

FIFS 2004:36

Konsoliderad elektronisk
utgåva
Uppdaterad 2019-11-01

| | | | |
|----|----------|----------|----------------------|
| 16 | 57 08,64 | 12 03,22 | |
| 17 | 57 03,70 | 12 11,21 | |
| 18 | 56 59,81 | 12 14,56 | |
| 19 | 56 59,43 | 12 14,25 | Punkt på trålgränsen |

Undantagsområde

| Pkt | Latitud | Longitud | Anmärkning |
|-----|----------|----------|----------------------|
| 1 | 57 17,00 | 11 49,32 | Punkt på trålgränsen |
| 2 | 57 18,55 | 11 53,68 | |
| 3 | 57 18,39 | 11 55,80 | |
| 4 | 57 17,75 | 11 55,31 | |
| 5 | 57 17,11 | 11 55,60 | |
| 6 | 57 16,97 | 11 51,82 | |
| 7 | 57 15,76 | 11 51,49 | Punkt på trålgränsen |

B. ÖSTERSJÖN**1. Trålfiskeområde på sydkusten****SO Sandhammaren**

Tid: 1 januari - 31 december.

Villkor: —

Område: Trålfiskeområdets yttre (östra) gräns sammanfaller med trålgränsen enligt 1 kap. 5 §. Området avgränsas i söder, väster och norr av räta linjer mellan följande punkter.

| Pkt | Lat. N | Long. O | Anmärkning |
|-----|----------|----------|----------------------|
| 1 | 55 18,60 | 14 09,83 | Punkt på trålgränsen |
| 2 | 55 19,60 | 14 09,83 | Punkt |
| 3 | 55 19,94 | 14 12,68 | Punkt |
| 4 | 55 20,72 | 14 15,05 | Punkt |
| 5 | 55 21,84 | 14 16,76 | Punkt |
| 6 | 55 24,28 | 14 18,70 | Punkt |
| 7 | 55 25,00 | 14 20,14 | Punkt |
| 8 | 55 25,00 | 14 22,48 | Punkt på trålgränsen |

2. Trålfiskeområden på ostkusten utom Gotlands län**1. Södra Kalmarsund**

Tid: 1 januari - 31 december.

Villkor: 1. Endast fiske efter sill/strömning med en minsta maskstorlek i trålnätet av 32 millimeter. Bifångster av skarpsill får dock behållas.
2. Endast fartyg med en längd (loa) understigande 24 meter och en maskinstyrka mindre än 450 KW.

Område: Trålfiskeområdets yttre (östra) gräns sammanfaller med trålgränsen enligt 1 kap. 5 §. Området avgränsas i söder, väster och norr av räta linjer mellan följande punkter.

| Pkt | Lat. N | Long. O | Anmärkning |
|-----|--------|---------|------------|
|-----|--------|---------|------------|

| | | | | |
|---|----------|----------|--|--|
| 1 | 55 57,84 | 15 52,92 | Punkt på trålgränsen (0,13' ONO Utklippan, fyr) | FIFS 2004:36 Konsoliderad elektronisk utgåva Uppdaterad 2019-11-01 |
| 2 | 56 09,49 | 16 06,81 | Punkt, 3,2' OSO Y Stengrund | |
| 3 | 56 06,72 | 16 23,01 | Punkt på trålgränsen (5,1' SSV Ölands södra udde, fyr) | |

2. Blå Jungfrun - Häradsskär - Hävringe - Landsort

Tid: 1 januari - 31 december.

Villkor: 1. Endast fiske efter sill/strömning med en minsta maskstorlek i trålnätet av 32 millimeter. Bifångster av skarpsill får dock behållas.

2. Endast fartyg med en längd (loa) understigande 24 meter och en maskinstyrka mindre än 450 KW.

3. Fisket får inte bedrivas i enskilt vatten och inte heller närmare land än 1 000 meter eller, i fråga om ö eller skär som omsluts av allmänt vatten, 500 meter.

Havs- och vattenmyndigheten kan, om det kan tillåtas från fiskevårdssynpunkt, i särskilda fall medge undantag från villkoren under punkterna 1 och 2 från Trålfiskeområdets södra gräns till latituden 57 50,00 N.

Område: Trålfiskeområdets yttre (östra) gräns sammanfaller med trålgränsen enligt 1 kap. 5 §. Området avgränsas i söder, väster och norr av räta linjer mellan följande punkter.

| Pkt | Lat. N | Long. O | Anmärkning |
|-----|----------|----------|--|
| 1 | 57 22,58 | 17 14,62 | Punkt på trålgränsen |
| 2 | 57 22,58 | 17 03,81 | Punkt, 0,73' NNV Ölands N-udde |
| 3 | 57 15,44 | 16 51,26 | Punkt, 2' O Blå Jungfruns N-spets |
| 4 | 57 15,43 | 16 47,58 | Blå Jungfrun, N-spets |
| 5 | 57 28,35 | 16 50,86 | Blackan, lysboj |
| 6 | 57 40,04 | 16 51,02 | Idöbänkar, storöns S-spets |
| 7 | 57 41,10 | 16 54,18 | Kungsgrundet, fyr Baslinjepunkt 47 |
| 8 | 57 50,55 | 16 50,91 | Storkläppen, O-punkt Baslinjepunkt 48 |
| 9 | 57 58,92 | 16 53,28 | Grund, 1' VSV Innergrund |
| 10 | 58 01,50 | 16 52,02 | St. Knallen |
| 11 | 58 02,05 | 16 53,77 | Bengtsbåden, skär |
| 12 | 58 01,50 | 16 54,50 | Grund, 0,66' SO Bengtsbåden |
| 13 | 58 04,98 | 16 55,81 | Punkt, NO Spyskärsgrund |
| 14 | 58 08,88 | 16 59,18 | Häradsskär, fyr (Stångskär) |
| 15 | 58 10,48 | 17 00,50 | Röskär, NV-udde |
| 16 | 58 11,72 | 17 01,37 | Storkarlen, NV-udde |
| 17 | 58 12,00 | 17 00,30 | Norrmålan, NO-spets |
| 18 | 58 12,98 | 17 01,89 | Löskären, storöns S-spets |
| 19 | 58 12,69 | 17 03,59 | Skär, V-spets, V Sörbådan |

FIFS 2004:36Konsoliderad elektronisk
utgåva
Uppdaterad 2019-11-01

| | | | |
|----|----------|----------|---|
| 20 | 58 16,18 | 17 07,32 | Grund, 1' ONO Själbådarna |
| 21 | 58 18,30 | 17 07,17 | Grund, N-delen av Ringbådarna |
| 22 | 58 18,21 | 17 05,10 | Vatingarna, N-spets |
| 23 | 58 18,60 | 17 02,45 | Bockskär, N-spets |
| 24 | 58 20,20 | 17 06,30 | Skär, 0,4' S Svältsten |
| 25 | 58 22,70 | 17 09,70 | Klacksten |
| 26 | 58 26,49 | 17 06,20 | N. Fällbådan, fyr |
| 27 | 58 26,84 | 17 02,12 | Yttre Spinken, S-spets |
| 28 | 58 29,00 | 17 01,80 | Svarta Utterklubben, båk |
| 29 | 58 31,03 | 17 03,22 | Stora Blacken, NV-udde |
| 30 | 58 33,03 | 17 04,50 | Hanskären, storöns SV-udde |
| 31 | 58 34,30 | 17 03,04 | Penningskärsbådan, kl |
| 32 | 58 35,65 | 17 05,02 | Själklubbarna, O-skäret |
| 33 | 58 37,37 | 17 02,41 | Engelska grundet |
| 34 | 58 37,86 | 17 03,16 | Svinskär, SO-spets |
| 35 | 58 38,25 | 17 05,40 | Rödskärsgrundet |
| 36 | 58 37,77 | 17 10,60 | Ytterskärsgrundet, Ö-delen |
| 37 | 58 36,68 | 17 13,80 | Punkt, 0,36' SV Grässkärens fyr |
| 38 | 58 36,99 | 17 16,73 | Grässkärsgrund |
| 39 | 58 36,21 | 17 16,98 | Kopparnagelsbådan, SO-spets |
| 40 | 58 34,73 | 17 10,68 | Norr Skäret, 1,3' N Källskärsrev, kl |
| 41 | 58 33,54 | 17 10,00 | Källskärsrev, kl |
| 42 | 58 31,78 | 17 10,65 | Svartbådan, mittöns NO-udde |
| 43 | 58 33,12 | 17 15,25 | Stångskärsrev, storöns S-spets |
| 44 | 58 35,96 | 17 26,04 | Udden, NO-del, Grund, VNV Gustaf Dalén, fyr |
| 45 | 58 36,67 | 17 22,02 | Norr Skåles NO-udde (SV N. Kränkan, fyr) |
| 46 | 58 40,13 | 17 16,85 | N. Måsklubbshällan, fyr |
| 47 | 58 40,84 | 17 14,57 | Kampensbåde, kl |
| 48 | 58 41,52 | 17 16,98 | Skär, 0,53' ONO Trutbådan, fyr |
| 49 | 58 41,19 | 17 18,43 | Sättningshällorna, S-spets |
| 50 | 58 41,57 | 17 20,07 | Kanbådan, SO-spets, 1,9' N Lillhammarsgrund, fyr |
| 51 | 58 40,88 | 17 24,69 | Ringsögrund, "mitt"-grundet |
| 52 | 58 38,61 | 17 36,32 | Gäddan, grund |
| 53 | 58 42,58 | 17 36,10 | Grund 1,2' SSO Lacka Trutbåde, kl |
| 54 | 58 44,28 | 17 32,88 | Skär, NO-spets, SO Örskär |
| 55 | 58 45,07 | 17 32,80 | Punkt, 0,5' SV Lacka torn |
| 56 | 58 43,76 | 17 35,66 | Lacka Trutbåde, kl |
| 57 | 58 45,30 | 17 36,42 | Svarthällarna, storöns O-udde |

| | | | |
|----|----------|----------|---|
| 58 | 58 46,97 | 17 41,89 | Asenskallen, fyr |
| 59 | 58 47,41 | 17 49,55 | Örnklubben SV-udde 1,9' N Tiljandersknallt, S Torö |
| 60 | 58 36,32 | 17 49,57 | Punkt på trålgränsen |

FIFS 2004:36
 Konsoliderad elektronisk
 utgåva
 Uppdaterad 2019-11-01

3. Yttre Bråviken.

Tid: 1 januari - 31 december.

Villkor: 1. För trålfiske i området krävs särskilt tillstånd av Havs- och vattenmyndigheten. Ansökan om sådant tillstånd sker hos länsstyrelsen som med eget yttrande överlämnar ansökningen till Havs- och vattenmyndigheten för prövning. Tillstånd får lämnas för högst tre år åt gången och med giltighet endast under de tider och på de särskilda villkor som anges i tillståndet.

2. Endast fiske efter sill/strömming med en minsta maskstorlek i trålnätet av 32 millimeter. Bifångster av skarpsill får dock behållas.

3. Endast fartyg med en längd (loa) understigande 24 meter och en maskinstyrka mindre än 450 KW.

4. Fisket får inte bedrivas i enskilt vatten och inte heller närmare sådant vatten än 50 meter.

Område: Trålfiskeområdet avgränsas i söder, väster, norr och öster av rätta linjer mellan följande punkter.

| Pkt | Lat. N | Long. O | Anmärkning |
|-----|----------|----------|--|
| 1 | 58 33,53 | 17 01,19 | Grund, 1,23' SV Penningkärsbåden, kl |
| 2 | 58 34,80 | 16 59,12 | Grund, N Yttre Benskären |
| 3 | 58 35,96 | 16 53,32 | Grund, NO Sleven |
| 4 | 58 35,90 | 16 50,24 | Grund, S Själhällsrevet |
| 5 | 58 36,15 | 16 50,25 | Själhällsrevet, SO-skäret |
| 6 | 58 36,22 | 16 54,40 | Grund, 0,98' V Gullängsgrund |
| 7 | 58 36,82 | 16 58,08 | Munken, kl |
| 8 | 58 36,29 | 16 58,07 | Rödgrunden, NO-udde |
| 9 | 58 36,09 | 16 56,98 | Skär, V Grässkären |
| 10 | 58 35,74 | 16 57,09 | Skär, S Grässkären |
| 11 | 58 35,20 | 16 59,08 | Hållen, sydost öns N-punkt |
| 12 | 58 35,18 | 17 01,19 | Kännö, N-udde |
| 13 | 58 34,89 | 17 00,60 | Skär, NV-punkt, Penning- skärens NV- skär |
| 14 | 58 33,92 | 17 01,35 | Grund, 1' VSV Penning- skärsbåden, kl |

4. Örngrund - södra Mysingen

Tid: 1 januari - 31 december.

Villkor: 1. För trålfiske i området krävs särskilt tillstånd av Havs- och vattenmyndigheten. Ansökan om sådant tillstånd sker hos länsstyrelsen som med eget yttrande överlämnar ansökningen till Havs- och vattenmyndigheten för prövning. Tillstånd får

FIFS 2004:36

Konsoliderad elektronisk
utgåva
Uppdaterad 2019-11-01

lämnas för högst tre år åt gången och med giltighet endast under de tider och på de särskilda villkor som anges i tillståndet.

2. Endast fiske efter sill/strömning med en minsta maskstorlek i trålnätet av 32 millimeter. Bifångster av skarpsill får dock behållas.

3. Endast fartyg med en längd (loa) understigande 24 meter och en maskinstyrka mindre än 450 KW.

4. Fisket får inte bedrivas i enskilt vatten och inte närmare sådant vatten än 50 meter.

Område: Trålfiskeområdet avgränsas i söder, väster, norr och öster av räta linjer mellan följande punkter.

| Pkt | Lat. N | Long. O | Anmärkning |
|-----|----------|----------|--------------------------|
| 1 | 58 52,29 | 18 03,83 | Punkt, 0,18' NO Klovsjär |
| 2 | 58 52,64 | 17 59,41 | L. Rammklov, N-spets |
| 3 | 58 53,34 | 17 59,94 | Skorvan, SV-udde |
| 4 | 58 54,48 | 17 58,89 | N. Stegholmen, S-udde |
| 5 | 58 55,50 | 18 02,13 | Skomakaren, N-udde |
| 6 | 58 57,75 | 18 08,18 | Lilla Ballricken |
| 7 | 58 56,52 | 18 10,48 | Sandskär, nedre stång |
| 8 | 58 53,68 | 18 05,29 | Långholmen, SV-udde |

5. Landsort - Svenska Högarna - Understen - Eggegrund - Hornslandet - Åstön

Tid: 1 januari - 31 december.

Villkor: 1. Endast fiske efter sill/strömning med en minsta maskstorlek i trålnätet av 32 millimeter. Bifångster av skarpsill får dock behållas.

2. Endast fartyg med en längd (loa) understigande 24 meter och en maskinstyrka mindre än 450 KW.

3. Fisket får inte bedrivas i enskilt vatten och inte heller närmare land än 1 000 meter eller, i fråga om ö eller skär som omsluts av allmänt vatten, 500 meter. Mellan latituderna 61 55,00 N och 62 00,00 N får trålfiske bedrivas in till 500 meter från land.

Område: Trålfiskeområdets yttre (östra) gräns sammanfaller med trålgränsen enligt 1 kap. 5 §. Området avgränsas i söder, väster och norr av räta linjer mellan följande punkter

| Pkt | Lat. N | Long. O | Anmärkning |
|-----|----------|----------|-----------------------------------|
| 1 | 58 37,14 | 17 53,00 | Punkt på trålgränsen |
| 2 | 58 43,01 | 17 53,06 | Bosknösen, N-grunden |
| 3 | 58 47,21 | 17 57,03 | Viksten SO, fyr |
| 4 | 58 46,18 | 18 02,97 | Söderskär, S-udde, Gunnarstenarna |
| 5 | 58 49,37 | 18 06,09 | Punkt |
| 6 | 58 52,30 | 18 08,30 | Nåttarö, Korsuddens O-punkt |
| 7 | 58 52,92 | 18 10,40 | Punkt, S Kapellgrundet |
| 8 | 58 52,85 | 18 11,28 | Punkt, SO Kapellgrundet |

| | | | |
|----|----------|----------|--|
| 9 | 58 53,14 | 18 11,20 | Punkt, SSV Björnbådarna |
| 10 | 58 55,53 | 18 19,41 | Utö, Hammudden (Stångkobbens S-spets) |
| 11 | 58 57,78 | 18 34,08 | Huvudskär, fyr |
| 12 | 58 59,16 | 18 37,86 | Skakobben, N-spets |
| 13 | 59 03,86 | 18 42,90 | St. Gråkobben, O-udde |
| 14 | 59 08,05 | 18 51,19 | Tärnskär, NO-spets |
| 15 | 59 12,94 | 18 54,38 | Slängaren, SO-punkt |
| 16 | 59 16,65 | 19 01,26 | Grönskär, V-udde |
| 17 | 59 18,37 | 19 11,38 | Österskär, SO-punkt (Baslinjepunkt 57) |
| 18 | 59 23,66 | 19 02,91 | N grund, 0,6´ O Tvikobb |
| 19 | 59 25,11 | 19 01,68 | Roskär, O-udde |
| 20 | 59 27,47 | 18 59,78 | Punkt, NO Stenkobbsgrund, fyr |
| 21 | 59 30,88 | 19 05,31 | Morsken, fyr |
| 22 | 59 35,88 | 19 07,53 | Hundskärsknöv, fyr |
| 23 | 59 39,31 | 19 08,06 | Kudoxa, S-udde |
| 24 | 59 38,79 | 19 15,80 | Måskobbarna, V-punkt på NV-kobben |
| 25 | 59 35,18 | 19 14,10 | Långskärs yttre kobbar, stora öns S-spets |
| 26 | 59 36,08 | 19 18,93 | Dämnen |
| 27 | 59 38,58 | 19 21,00 | Nåten, V-udde |
| 28 | 59 40,80 | 19 18,90 | Storharan, SO-udde |
| 29 | 59 42,02 | 19 24,51 | Ö. Klitaskär, kl |
| 30 | 59 43,06 | 19 26,90 | Gåskobb, kl |
| 31 | 59 45,02 | 19 26,91 | Olof Larssonsgrund |
| 32 | 59 47,49 | 19 22,19 | Tjärven, fyr |
| 33 | 59 45,88 | 19 19,08 | Grund, N Remmargrund |
| 34 | 59 48,04 | 19 13,97 | Österskär, N-udde |
| 35 | 59 47,35 | 19 11,56 | Svartkobb, NO-spets |
| 36 | 59 48,62 | 19 09,42 | Björn, N-spets |
| 37 | 59 49,79 | 19 10,22 | Skötbådan, NV-punkt |
| 38 | 59 51,49 | 19 09,24 | Ovanskär, NO-punkt |
| 39 | 59 53,56 | 19 04,78 | Simpnäsklubb, fyr |
| 40 | 59 55,97 | 18 57,67 | Flisan, NO-udden på N ön |
| 41 | 60 02,30 | 18 51,52 | Bysholmen, O-punkten (Baslinjepunkt 63) |
| 42 | 60 05,75 | 18 51,10 | Grund, SO Storbrottet |
| 43 | 60 07,70 | 18 49,39 | Hällan, O skärets O-sida O Fogdösten |
| 44 | 60 11,37 | 18 50,90 | Måssten, NO-udde |
| 45 | 60 12,44 | 18 49,20 | St. Läget, O-öns NO-punkt |
| 46 | 60 14,18 | 18 49,00 | Måsbådan, NO-udde |
| 47 | 60 14,38 | 18 46,58 | Skogsskär, N-udde |
| 48 | 60 16,93 | 18 45,28 | Vässö Viten, NO-sida |

FIFS 2004:36

Konsoliderad elektronisk
utgåva
Uppdaterad 2019-11-01

FIFS 2004:36Konsoliderad elektronisk
utgåva
Uppdaterad 2019-11-01

| | | | |
|----|----------|----------|---|
| 49 | 60 17,67 | 18 39,96 | Hamnskär, fyr |
| 50 | 60 23,37 | 18 40,69 | Kosten, fyr |
| 51 | 60 27,98 | 18 40,67 | Punkt på baslinjen Utmed denna upp till |
| 52 | 60 30,88 | 18 29,96 | Högkallaren, NO-punkten (Baslinjepunkt 68) |
| 53 | 60 31,96 | 18 23,60 | Örskär, N-udde |
| 54 | 60 31,30 | 18 21,78 | Örskär, V-udde |
| 55 | 60 27,88 | 18 19,75 | Engelska grundet, fyr |
| 56 | 60 24,20 | 18 21,46 | Mårtensbodagrund |
| 57 | 60 38,37 | 18 01,08 | Järngrund (Baslinjepunkt 69) |
| 58 | 60 40,92 | 17 33,75 | Flatbotten |
| 59 | 60 43,39 | 17 27,86 | Gråsjkälsbådan, SO-spets (V Eggegrund) |
| 60 | 60 45,28 | 17 27,63 | Käringen, NO-sida (NO Lövgrund) |
| 61 | 60 50,52 | 17 19,02 | Hälöklubben, V-udde |
| 62 | 60 52,97 | 17 20,32 | Punkt, 0,18' SO Iggöskaten |
| 63 | 61 06,18 | 17 16,26 | Högharen, fyr |
| 64 | 61 13,16 | 17 15,44 | Grimshararna, O-sidan |
| 65 | 61 20,71 | 17 19,99 | Prästgrundet, fyr |
| 66 | 61 23,92 | 17 10,99 | Korvgrund, SO-sida |
| 67 | 61 25,46 | 17 13,46 | Korsholmen, uddens O-punkt |
| 68 | 61 31,87 | 17 11,83 | Gillingsön, O-udde |
| 69 | 61 34,40 | 17 15,78 | Innerstön, NV-punkt |
| 70 | 61 36,15 | 17 28,59 | Punkt, 0,23' SSO Myran |
| 71 | 61 43,27 | 17 33,41 | Udde, SO Bålsö fyr (Gåshällan, S-spets) Utmed Östra strandlinjen upp till |
| 72 | 61 44,03 | 17 32,07 | Bålsön, N-spets |
| 73 | 61 44,28 | 17 27,86 | Hästholmen, N-spets |
| 74 | 61 43,97 | 17 24,90 | Halvarskär, N-spets |
| 75 | 61 48,73 | 17 25,92 | Grund, SO Vitskär |
| 76 | 61 55,68 | 17 20,79 | Lönnångersfjärden, NO-delen (N. Vattingen, O-punkt) |
| 77 | 62 00,11 | 17 27,60 | Skatudden, O-punkt, Gnarpsskaten |
| 78 | 62 08,56 | 17 30,80 | Långören, O-punkt |
| 79 | 62 12,18 | 17 37,18 | Krankboratet, SO-udde (Brämösund, V-sidan) |
| 80 | 62 10,90 | 17 40,46 | Brämö kalv, fyr Utmed öns strandlinje i SO-riktning till |
| 81 | 62 10,95 | 17 41,28 | Brämö kalv, O-udde |
| 82 | 62 11,25 | 17 42,48 | Brämön, SO-udde Utmed Ö-strandlinjen till |
| 83 | 62 13,02 | 17 44,68 | Brämön, O-punkten, (Baslinjepunkt 76) |

| | | | |
|----|----------|----------|---------------------------------------|
| 84 | 62 13,45 | 17 45,09 | NO Revhällan |
| 85 | 62 16,82 | 17 32,21 | Gråskärsbådan, O-udde (SO Storgunden) |
| 86 | 62 24,92 | 17 37,78 | Skallanskär, SO-spets, O Åstön |
| 87 | 62 23,29 | 17 43,79 | Åstholmen, SV-udde |
| 88 | 62 19,73 | 17 56,97 | Punkt på trålgränsen |

FIFS 2004:36
 Konsoliderad elektronisk
 utgåva
 Uppdaterad 2019-11-01

6. Skarpudden - Holmön - Bjuröklubb - Malören

Tid: 1 januari - 31 december.

Villkor: 1. Endast fiske efter sill/strömning med en minsta maskstorlek i trålnätet av 32 millimeter. Bifångster av skarpsill får dock behållas.
 2. Endast fartyg med en längd (loa) understigande 24 meter och en maskinstyrka mindre än 450 KW.
 3. Fisket får inte bedrivas i enskilt vatten och inte heller närmare land, ö eller skär eller fast fiskeredskap än 400 meter.
 4. Under tiden 10 september – 31 oktober får fiske bedrivas norr om latituden 64 36,27 N med stöd av sådant särskilt tillstånd och enligt de villkor i övrigt som anges i bestämmelserna för trålfiskeområde B 2.7.

Område: Trålfiskeområdets yttre (östra) gräns sammanfaller med trålgränsen enligt 1 kap. 5 §. Området avgränsas i söder, väster och norr av räta linjer mellan följande punkter.

| Pkt | Lat. N | Long. O | Anmärkning |
|-----|----------|----------|---|
| 1 | 62 28,85 | 18 01,70 | Punkt på trålgränsen |
| 2 | 62 28,85 | 17 52,69 | Punkt på baslinjen, ONO Isaksgrundet |
| 3 | 62 30,65 | 17 53,59 | Svenskär, O-udde (Baslinjepunkt 77) |
| 4 | 62 35,92 | 18 03,41 | Härnöklubb, SO-punkt (Baslinjepunkt 78) |
| 5 | 62 51,24 | 18 28,08 | Guldgrundet, SO-punkt (Baslinjepunkt 79) |
| 6 | 62 56,64 | 18 37,28 | Gnäggen, SO-punkt, (Baslinjepunkt 80) |
| 7 | 63 12,20 | 19 05,17 | Skags Flasor, SO-punkt (Baslinjepunkt 81) |
| 8 | 63 15,12 | 19 11,73 | Själbådan, SO-punkt (Baslinjepunkt 82) |
| 9 | 63 23,55 | 19 27,70 | Jonasgrund |
| 10 | 63 24,46 | 19 35,36 | Storbådan, S-spets |
| 11 | 63 25,95 | 19 42,93 | Rimpströmsgrund |
| 12 | 63 26,84 | 19 58,10 | Bondlian |
| 13 | 63 32,87 | 20 00,52 | Gråskälhällan/Lögaren, fyr |
| 14 | 63 34,57 | 20 14,30 | Sifgrundet |
| 15 | 63 36,92 | 20 25,18 | Väktaren, fyr |
| 16 | 63 46,83 | 20 45,34 | Faran |
| 17 | 63 46,60 | 20 49,44 | Bådgrundet, NO-udde |

| | | | |
|----|----------|----------|--|
| 18 | 63 36,94 | 20 43,95 | Punkt, 0,8´ VSV Gaddhällan |
| 19 | 63 34,52 | 20 44,32 | Sönnerstgrundkallen, (Baslinjepunkt 85) |
| 20 | 63 35,24 | 20 46,88 | Svartbådaholmen, SO-punkt (Baslinjepunkt 86) |
| 21 | 63 40,34 | 20 55,25 | Jägarstenen, SSO Jägarören (Baslinjepunkt 87) |
| 22 | 63 40,94 | 20 55,95 | Idmanskallen, ONO Jägarören (Baslinjepunkt 88) |
| 23 | 63 48,68 | 21 00,78 | St. Fjäderägg, O-punkt (Baslinjepunkt 89) |
| 24 | 63 48,68 | 21 00,79 | St. Fjäderägg, ONO-punkt, Baslinjepunkt 90 |
| 25 | 63 48,85 | 21 00,59 | Svappholmen, NO-punkt |
| 26 | 63 49,11 | 20 56,95 | Ö, N-spets |
| 27 | 63 48,98 | 20 53,65 | Holmön, N-udde, Trapporna |
| 28 | 63 52,03 | 20 48,87 | Nidingen |
| 29 | 63 54,52 | 20 53,48 | Ågrund |
| 30 | 63 59,53 | 20 55,80 | Farstugrund, 0,87´ O Rataskär |
| 31 | 64 09,68 | 21 07,84 | Vännskär, fyr |
| 32 | 64 18,02 | 21 22,62 | Kallviksklubben, fyr |
| 33 | 64 20,13 | 21 30,85 | Blackkallen, fyr |
| 34 | 64 28,88 | 21 39,85 | Österkallen, 2,2´ O Bjuröklubb |
| 35 | 64 36,27 | 21 32,04 | Skötbådan |
| 36 | 64 44,96 | 21 18,20 | Kågnäshällan, fyr |
| 37 | 64 44,98 | 21 17,92 | Kågnäset, O udde Utmed strandlinjen upp till |
| 38 | 64 46,83 | 21 12,68 | Kågnäset, Lillhamnviken, N- udde |
| 39 | 64 46,89 | 21 07,50 | Rannersskäret, NO-sida |
| 40 | 64 52,15 | 21 17,94 | Storgrundet, O-spets |
| 41 | 64 53,01 | 21 19,69 | Punkt, 0,3´ NO Porsen |
| 42 | 64 56,09 | 21 22,64 | Sjöman |
| 43 | 64 59,82 | 21 33,03 | Lundbergsknös |
| 44 | 65 05,16 | 21 36,47 | Jävre Sandön, S-spets Utmed östra strandlinjen upp till |
| 45 | 65 05,80 | 21 36,60 | Jävre Sandön, O-udde |
| 46 | 65 06,61 | 21 36,32 | Ralesgrund, NO-öns NO punkt |
| 47 | 65 07,80 | 21 53,11 | Bondökallarna, SO-udde |
| 48 | 65 10,95 | 21 57,34 | Stor-Räbben, O-udde |
| 49 | 65 12,48 | 21 57,80 | Olsvensakallen, O-spets |
| 50 | 65 16,44 | 21 56,88 | Kluntarna, O-udde |
| 51 | 65 18,88 | 21 56,19 | Timmermannen, SO-öns NO-udde |
| 52 | 65 20,44 | 22 04,78 | Stor-Mannöhällan, S-spets |

| | | | |
|----|----------|----------|---|
| 53 | 65 21,00 | 22 25,58 | Nyvallen, S-spets Utmed östra strandlinjen upp till |
| 54 | 65 21,63 | 22 29,12 | Skvalpen, NO-sida |
| 55 | 65 22,78 | 22 28,86 | Sör-Åспен, O-sida |
| 56 | 65 25,11 | 22 27,39 | Klasgrönnan, O-sida |
| 57 | 65 26,95 | 22 25,40 | Junkön, Orrskärsudden, O-udde Utmed östra strandlinjen upp till |
| 58 | 65 27,21 | 22 25,43 | Orrskärsudden, NO-spets |
| 59 | 65 28,73 | 22 29,80 | Skutgrundan, S-spets |
| 60 | 65 26,82 | 22 35,95 | Skär, S-sidan, S Lillbjörnen |
| 61 | 65 28,10 | 22 45,33 | Skär, S-spets, S Klyvan |
| 62 | 65 28,47 | 22 47,29 | Bjässhellan |
| 63 | 65 29,93 | 22 49,72 | Punkt, SO Storgroännan |
| 64 | 65 33,68 | 22 49,72 | Punkt, O Estersön |
| 65 | 65 36,12 | 22 39,73 | Ö, O-sida, SSO Trutören |
| 66 | 65 40,16 | 22 50,92 | Punkt, O St. resp. L. Bätöklippan |
| 67 | 65 39,35 | 22 54,71 | Kastörsgrundet |
| 68 | 65 37,28 | 23 02,03 | Grund, 0,08´ NO Likskärsgrynnan |
| 69 | 65 37,78 | 23 06,26 | Hörnsten |
| 70 | 65 38,23 | 23 07,68 | Bykstenar |
| 71 | 65 42,02 | 23 07,01 | Storsvarten |
| 72 | 65 40,62 | 23 13,17 | Kusgrundsklack |
| 73 | 65 42,02 | 23 25,58 | St Gubben, stång |
| 74 | 65 44,16 | 23 22,81 | Trutskärsbådan, fyr |
| 75 | 65 44,60 | 23 25,48 | Repskåret, S-spets |
| 76 | 65 42,48 | 23 30,80 | Kallskär (Halsön), S-spets |
| 77 | 65 42,98 | 23 33,91 | Börstskär (Granön), S-spets |
| 78 | 65 42,93 | 23 39,71 | Punkt, 0,47´ V Temmilahti, Seskarö |
| 79 | 65 34,93 | 23 39,71 | Punkt, 1,9´ V Sandskär |
| 80 | 65 34,93 | 24 01,71 | Punkt, 1,08´ S Inakari/St. Hepokari |
| 81 | 65 31,48 | 24 01,71 | Punkt på trälgränsen |

FIFS 2004:36
Konsoliderad elektronisk
utgåva
Uppdaterad 2019-11-01

7. Skelleftebukten - Skötgrönnan

Tid: 20 september - 31 oktober.

Villkor: För trålfiske efter siklöja i områdena B 2.7-13 krävs särskilt tillstånd av Havs- och vattenmyndigheten. Endast fysiska personer med fiskelicens får beviljas ett sådant tillstånd och då endast ett per person. Ansökan om särskilt tillstånd sker hos länsstyrelsen, som med eget yttrande överlämnar ansökningen till Havs- och vattenmyndigheten för prövning. Det totala antalet samtidigt gällande tillstånd avseende områdena 7-13 får inte överstiga 40.

FIFS 2004:36

Konsoliderad elektronisk
utgåva
Uppdaterad 2019-11-01

Om resurssituationen tillåter, får en ansökan om ett förnyat tillstånd beviljas en fiskelicensinnehavare som

1. föregående år har haft och nyttjat sitt siklöjetillstånd, och
2. bedriver ett regionalt baserat fiske grundat på sitt fasta driftsställe.

Om resurssituationen tillåter, får en ansökan om tillstånd för trålfiske efter siklöja också beviljas till sökanden som tidigare inte bedrivit sådant fiske, men som bedrivit annat fiske med stöd av fiskelicens under minst fem månader per år under de två senaste kalenderåren före ansökan.

Vid prövningen av flera ansökningar från fiskelicensinnehavare som tidigare inte bedrivit trålfiske efter siklöja, ska Havs- och vattenmyndigheten göra följande prioritering:

1. Förutsättningar för den sökande att bedriva ett regionalt baserat fiske grundat på fiskelicensinnehavarens fasta driftsställe.
2. Det aktuella fiskets betydelse för den sökandes totala ekonomi.
3. Fiskarkårens åldersstruktur i det fall flera sökande uppfyller samtliga övriga kriterier likvärdigt.

Vid ansökan om byte av tillståndshavare enligt 3 kap. 8 § Havs- och vattenmyndighetens föreskrifter (HVMFS 2014:19) om licens och tillstånd för yrkesmässigt fiske i havet, ska kriteriet i punkten 1, ovanstående stycke, vara uppfyllt för att Havs- och vattenmyndigheten ska kunna godkänna ett byte av tillståndshavare.

Tillstånd lämnas för högst tre år åt gången och med giltighet endast under de tider och på de särskilda villkor som anges i tillståndet. Fisket får inte bedrivas i enskilt vatten och inte heller närmare land, ö eller skär eller utsatt fast fiskeredskap än 400 meter. Vid fisket är endast fartyg med en maximal längd av 14 meter tillåtet. Fisket får endast bedrivas som partrålning och bägge fartygen ska föra daglig fiskeloggbok.

I trålen får inte finnas maskor med mindre maskstorlek än 26 millimeter. Trålen ska vara försedd med selektionspaneler enligt följande.

På vardera sidan av trålen ska finnas en selektionspanel med en längd av minst 4 meter och en höjd av minst 0,7 meter utformad i övrigt enligt ettdera av alternativ 1 eller 2 nedan. Panelerna ska vara monterade i centrumhöjd av trålens sidor så att avståndet från panelernas bakkanten till trålens bakre avslutning inte överstiger 0,4 meter. Trålen får dock vara försedd med en särskild bakre del till hjälp vid ombordtagande av fångsten under förutsättning att denna del så länge trålning

pågår är helt avstängd från den fiskande delen med en **FIFS 2004:36**
tättslutande åtsnörpning. *Se bild 1.*

Konsoliderad elektronisk
utgåva
Uppdaterad 2019-11-01

Alternativ 1 - Selektionspanel med öppna diagonalmaskor

Selektionspanel sammansatt av plastöverdragna öppna diagonala nätmaskor monterade så att de under trålning invändigt mätta har en höjd av minst 21 mm, en bredd av minst 16 mm och en omkrets av minst 56 mm. *Se bild 2.*

Alternativ 2 - Selektionspanel med fyrkantsmaskor

Selektionspanel sammansatt av öppna kvadratiska maskor som invändigt mätta är minst 14x14 mm och har en omkrets av minst 56 mm. Panelerna skall vara monterade så att maskorna är parallella och vinkelräta mot trålens längdriktning. *Se bild 3.*

Område: Trålfiskeområdets yttre (östra) gräns sammanfaller med den inre begränsningslinjen för område 6 (Punkterna 35-36). Området avgränsas i söder, väster och norr av räta linjer mellan följande punkter.

| Pkt | Lat. N | Long. O | Anmärkning |
|-----|----------|----------|---|
| 1 | 64 36,27 | 21 32,04 | Skötbådan |
| 2 | 64 34,24 | 21 29,12 | Skallön, O-spets Utmed strandlinjen upp till |
| 3 | 64 36,30 | 21 21,58 | Korsörarna, NV-spets |
| 4 | 64 36,67 | 21 18,81 | Kalksgrund, N-spets |
| 5 | 64 38,77 | 21 17,84 | Rakan, fyr |
| 6 | 64 38,52 | 21 28,45 | Punkt, 1,1' NNV Dräcken |

8. Hålfjärden

Tid: 20 september - 31 oktober.

Villkor: Samma som under 7.

Område: Trålfiskeområdets yttre (östra) gräns sammanfaller med den inre begränsningslinjen för område 6 (Punkterna 35-36). Området avgränsas i söder, väster och norr av räta linjer mellan följande punkter.

| Pkt | Lat. N | Long. O | Anmärkning |
|-----|----------|----------|--|
| 1 | 64 42,84 | 21 21,54 | Punkt, 0,4' O Storgundet |
| 2 | 64 42,83 | 21 20,65 | Storgundet |
| 3 | 64 43,18 | 21 18,01 | Medgrundet, S-spets Utmed östra strandlinjen upp till |
| 4 | 64 43,45 | 21 17,38 | Medgrundet, N-spets |
| 5 | 64 43,13 | 21 14,15 | Harrbäckssand Utmed strandlinjen upp till |
| 6 | 64 44,98 | 21 17,94 | Kågnäset, O udde |

9. Yttre Kågefjärden - Klåvaskäret - Storgundet

Tid: 20 september - 31 oktober

Villkor: Samma som under 7.
Område: Trålfiskeområdets yttre (östra) gräns sammanfaller med den inre begränsningslinjen för område 6 (Punkterna 39-40). Området avgränsas i söder, väster och norr av räta linjer mellan följande punkter.

| Pkt | Lat. N | Long. O | Anmärkning |
|-----|----------|----------|---|
| 1 | 64 46,89 | 21 07,51 | Rannersskäret, NO-sida |
| 2 | 64 48,51 | 21 07,10 | Bergskärets SO-spets |
| 3 | 64 48,85 | 21 08,72 | Ostnäsuddens S-spets, Hamnudden Utmed strandlinjen österut och norrut upp till |
| 4 | 64 50,58 | 21 10,66 | Storöudden, NO-sida |
| 5 | 64 52,37 | 21 15,22 | Granön, S-spets |
| 6 | 64 52,16 | 21 17,94 | Storgrundet, SO-spets |

10. Byskefjärden

Tid: 20 september - 31 oktober.
Villkor: Samma som under 7.
Område: Trålfiskeområdets yttre (östra) gräns sammanfaller med den inre begränsningslinjen för område 6 (Punkterna 41-42). Området avgränsas i söder, väster och norr av räta linjer mellan följande punkter.

| Pkt | Lat. N | Long. O | Anmärkning |
|-----|----------|----------|---------------------------------|
| 1 | 64 53,01 | 21 19,69 | Punkt, 0,3' NO Porsen |
| 2 | 64 54,92 | 21 16,65 | Ombytningsgrundet, NO- spets |
| 3 | 64 56,08 | 21 14,02 | Grund |
| 4 | 64 57,03 | 21 17,04 | Grund, SO Bredviken |
| 5 | 64 56,38 | 21 18,68 | Krokgrundet, N-sida |
| 6 | 64 56,09 | 21 22,64 | Sjöman |

11. Yttre Åbyfjärden

Tid: 20 september - 31 oktober.
Villkor: Samma som under 7.
Område: Trålfiskeområdets yttre (östra) gräns sammanfaller med den inre begränsningslinjen för område 6 (Punkterna 42-43). Området avgränsas i söder, väster och norr av räta linjer mellan följande punkter.

| Pkt | Lat. N | Long. O | Anmärkning |
|-----|----------|----------|-------------------------------|
| 1 | 64 56,10 | 21 22,64 | Sjöman |
| 2 | 64 59,08 | 21 24,12 | Rönnskäret, SO-udde |
| 3 | 64 59,96 | 21 27,18 | Timmarksgrundet, SO- spets |
| 4 | 65 00,60 | 21 28,85 | Hällskatagrund, S-spets |
| 5 | 64 59,82 | 21 33,03 | Lundbergsknös |

12. Jävrefjärden - Storöfjärden

Tid: 20 september - 31 oktober.

Villkor: Samma som under 7.

Område: Trålfiskeområdets yttre (östra respektive södra) gräns sammanfaller med den inre begränsningslinjen för område 6 (Punkterna 46-71). Området avgränsas i väster och norr av räta linjer mellan följande punkter.

| Pkt | Lat. N | Long. O | Anmärkning |
|-----|----------|----------|---|
| 1 | 65 06,61 | 21 36,32 | Ralesgrund, NO-öns NO punkt |
| 2 | 65 06,81 | 21 32,23 | Hällskateudden Utmed strandlinjen upp till |
| 3 | 65 08,27 | 21 35,62 | Jävrehatten, SO-udde |
| 4 | 65 11,47 | 21 45,02 | Bondöudden, SO-punkt, Bondön |
| 5 | 65 14,12 | 21 45,47 | Mellerstön, NV-udde |
| 6 | 65 17,20 | 21 44,58 | Koskäret, NV-udde, Vargön |
| 7 | 65 20,62 | 21 42,22 | Yttre Mjoögrunden, NO-udde |
| 8 | 65 21,96 | 21 38,32 | Sandön, udden Utmed strandlinjen upp till |
| 9 | 65 23,14 | 21 34,90 | Sandönäset |
| 10 | 65 23,18 | 21 40,26 | Berkön Utmed SV strandlinjen ned till |
| 11 | 65 20,98 | 21 49,82 | Trundören, Trundöuddens SO-spets |
| 12 | 65 22,70 | 21 50,45 | Fjuksören, SO-spets |
| 13 | 65 24,14 | 21 50,97 | Långviksudden, S-spets Utmed strandlinjen norrut resp. österut till |
| 14 | 65 24,62 | 21 59,58 | Stor-Hamnskärsudden, S-spets, SO Alhamn |
| 15 | 65 24,66 | 22 01,31 | Stor-Kunogrund, S-spets |
| 16 | 65 24,92 | 22 02,41 | Kunoön, N-spets |
| 17 | 65 24,95 | 22 07,60 | Skär, SO Antnäs-Börstskäret |
| 18 | 65 25,77 | 22 09,75 | Germandön, Vägaskatan Utmed strandlinjen österut och norrut till |
| 19 | 65 28,82 | 22 10,19 | Germandön, N-spets, Rödstensudden |
| 20 | 65 30,50 | 22 08,32 | Klövgrunden, SO-spets |
| 21 | 65 30,97 | 22 09,50 | Lulhällan, S-spets |
| 22 | 65 31,08 | 22 11,65 | Sandön, Skagsören, S-spets Utmed strandlinjen söder- resp. österut till |
| 23 | 65 29,45 | 22 21,50 | Sandöklubbe, SO-spets |
| 24 | 65 32,11 | 22 25,58 | Kälkholmen, SO-udde |

FIFS 2004:36

Konsoliderad elektronisk utgåva
Uppdaterad 2019-11-01

FIFS 2004:36

Konsoliderad elektronisk
utgåva
Uppdaterad 2019-11-01

| | | | |
|----|----------|----------|--|
| 25 | 65 34,20 | 22 31,38 | Hindersön, Långrevet |
| 26 | 65 35,60 | 22 30,91 | Knivören, Västudden |
| 27 | 65 37,39 | 22 31,40 | Enagrundet, O-sidan |
| 28 | 65 41,17 | 22 28,00 | Skepparskär, O-sidan |
| 29 | 65 43,62 | 22 26,30 | Borgen, O-punkt |
| 30 | 65 45,67 | 22 23,51 | Gussöfjärdsgrund |
| 31 | 65 47,18 | 22 25,28 | Flottgrundet, S-spets |
| 32 | 65 46,02 | 22 28,45 | St. Långören, V-sida Utmed strandlinjen söderut till |
| 33 | 65 45,88 | 22 28,80 | St. Långören, S-spets |
| 34 | 65 46,06 | 22 30,57 | Kudden |
| 35 | 65 45,98 | 22 37,01 | Bäddgrund |
| 36 | 65 45,50 | 22 38,02 | Siksundsön, SV-sida Utmed strandlinjen söder- och österut upp till |
| 37 | 65 47,25 | 22 42,72 | Strömskatan |
| 38 | 65 47,57 | 22 45,58 | Stor-Fårön, SO-spets |
| 39 | 65 48,33 | 22 49,45 | Rönnudden Utmed strandlinjen ned till |
| 40 | 65 41,81 | 23 05,82 | Storö, fyr |
| 41 | 65 42,02 | 23 07,01 | Storsvarten |

13. Granön - Seskaröfjärden

Tid: 20 september - 31 oktober.

Villkor: Samma som under 7.

Område: Trålfiskeområdets yttre (södra) gräns sammanfaller med den inre begränsningslinjen för område 6 (Punkterna 77-78). Området avgränsas i väster, norr och öster av räta linjer mellan följande punkter.

| Pkt | Lat. N | Long. O | Anmärkning |
|-----|----------|----------|--|
| 1 | 65 43,03 | 23 33,91 | Börstskär (Granön), S-spets Utmed östra strandlinjen upp till |
| 2 | 65 44,52 | 23 32,25 | Granön, N-spets |
| 3 | 65 44,91 | 23 31,42 | Prick, NO Mellerstskäret |
| 4 | 65 45,79 | 23 30,15 | Tunnskärshällorna, NO-udde |
| 5 | 65 46,99 | 23 31,02 | Kallviksskäret, S-spets |
| 6 | 65 47,01 | 23 34,22 | Kilpiniemi Utmed strandlinjen österut till |
| 7 | 65 47,47 | 23 36,58 | Bredviksudden, NO-sida |
| 8 | 65 47,85 | 23 37,45 | Säivisudden, V-sida Utmed strandlinjen söderut resp. norrut till |
| 9 | 65 47,78 | 23 39,00 | Säivisudden, O-sida |
| 10 | 65 47,13 | 23 45,33 | Reväsaari Utmed sydvästra strandlinjen ned till |

| | | | |
|----|----------|----------|------------------------------------|
| 11 | 65 46,78 | 23 46,40 | Punkt |
| 12 | 65 45,64 | 23 46,90 | Ö, N-spets |
| 13 | 65 45,43 | 23 43,02 | Seskarö, Tervaluotauddens N-spets |
| 14 | 65 45,35 | 23 41,58 | Hälskarinkrunni, N-sida |
| 15 | 65 44,93 | 23 39,71 | Punkt, 0,4' NV Hällskär, Seskarö |
| 16 | 65 42,93 | 23 39,71 | Punkt, 0,47' V Temmilahti, Seskarö |

FIFS 2004:36
 Konsoliderad elektronisk
 utgåva
 Uppdaterad 2019-11-01

3. Trålfiskeområden på ostkusten inom Gotlands län

1. Östra Gotland

Tid: 1 januari - 31 december.

Villkor: 1. Endast fiske efter sill/strömning med en minsta maskstorlek i trålnätet av 32 millimeter. Bifångster av skarpsill får dock behållas.

2. Endast fartyg med en längd (loa) understigande 24 meter och en maskinstyrka mindre än 450 KW.

3. Fiske får inte bedrivas i enskilt vatten och inte heller närmare land, ö eller skär än 1 000 meter eller, i fråga om ö eller skär som omsluts av allmänt vatten, 500 meter.

Havs- och vattenmyndigheten kan, om det kan tillåtas från fiskevårdssynpunkt, i särskilda fall medge undantag från villkoren under punkten 1.

Område: Trålfiskeområdets yttre (östra) gräns sammanfaller med trålgränsen enligt 1 kap. 5 §. Området avgränsas i söder, väster och norr av räta linjer mellan följande punkter.

| Pkt | Lat. N | Long. O | Anmärkning |
|-----|----------|----------|---|
| 1 | 56 54,57 | 18 00,10 | Punkt på trålgränsen 4' V Revet, Hoburgen |
| 2 | 56 54,57 | 18 03,70 | Punkt, 2' V Revet |
| 3 | 56 52,69 | 18 05,60 | Punkt, SV Hoburgs rev |
| 4 | 56 52,03 | 18 11,90 | Punkt, SO Barshagegrund |
| 5 | 56 53,58 | 18 18,80 | Punkt, SO Heligholmen |
| 6 | 56 55,87 | 18 24,60 | Punkt, ONO Lillgrund |
| 7 | 56 59,29 | 18 27,90 | Punkt, OSO Briten, Faludden, fyr |
| 8 | 57 13,99 | 18 47,34 | Punkt, SO Laus holmar |
| 9 | 57 20,39 | 18 51,59 | Punkt på baslinjen, ONO Ljugarn |
| 10 | 57 21,29 | 18 57,39 | Punkt, 3' SO Sysneudd |
| 11 | 57 24,04 | 19 01,29 | Punkt, SSO Östergarn |
| 12 | 57 25,22 | 19 02,64 | Punkt, SO Östergarn |
| 13 | 57 26,79 | 19 03,14 | Punkt, SO Briterna |
| 14 | 57 27,99 | 19 02,29 | Punkt, NO Briterna |
| 15 | 57 28,69 | 19 00,79 | Punkt, NNV Briterna |
| 16 | 57 27,69 | 18 56,59 | Punkt, NV Östergarn |
| 17 | 57 34,95 | 18 50,85 | Punkt på baslinjen OSO Sildungen Utmed baslinjen upp till |
| 18 | 57 36,48 | 18 52,85 | Punkt på baslinjen |
| 19 | 57 38,98 | 18 52,85 | Punkt, SO Magö |

FIFS 2004:36

Konsoliderad elektronisk
utgåva
Uppdaterad 2019-11-01

| | | | |
|----|----------|----------|---|
| 20 | 57 38,98 | 18 53,79 | |
| 21 | 57 37,98 | 18 54,79 | Punkt på baslinjen Utmed baslinjen till |
| 22 | 57 40,23 | 18 57,79 | Punkt på baslinjen |
| 23 | 57 43,08 | 18 57,34 | Punkt, SO Smöjeudd |
| 24 | 57 43,08 | 18 57,94 | Punkt, V Britgrund |
| 25 | 57 40,98 | 18 58,79 | Punkt på baslinjen Utmed baslinjen till |
| 26 | 57 42,48 | 19 00,79 | Punkt på baslinjen SSV Grauten, fyr |
| 27 | 57 45,48 | 19 05,79 | Punkt, SO Rute Missloper |
| 28 | 57 46,78 | 19 07,19 | Punkt, NO Rute Missloper |
| 29 | 57 50,18 | 19 08,29 | Punkt, NNV Färö Missloper |
| 30 | 57 48,98 | 19 09,89 | Punkt, SSO Färö Missloper |
| 31 | 57 49,18 | 19 10,29 | Punkt, SSO Färö Missloper |
| 32 | 57 52,78 | 19 10,89 | Punkt, V Hammarsgrund |
| 33 | 57 52,38 | 19 12,49 | Punkt, SSO Hammarsgrund |
| 34 | 57 53,18 | 19 13,59 | Punkt, NO Hammarsgrund |
| 35 | 57 52,28 | 19 14,69 | Punkt, N Lavergrund |
| 36 | 57 54,98 | 19 17,58 | Punkt på baslinjen, S Avagrund |
| 37 | 57 54,98 | 19 21,32 | Punkt, 2,6' SSO Holmudden |
| 38 | 57 57,28 | 19 24,04 | Punkt, O Kittlarna |
| 39 | 57 58,58 | 19 24,54 | Punkt, 2,2' ONO Holmudden |
| 40 | 57 59,81 | 19 25,24 | Punkt, 2' O Tornbullshällan |
| 41 | 58 01,61 | 19 25,14 | Punkt, 2,7' NO Tornbullshällan |
| 42 | 58 02,53 | 19 24,82 | Punkt, 3,2' NO Tornbullshällan |
| 43 | 58 03,41 | 19 23,29 | Punkt, 3,7' NNO Tornbullshällan |
| 44 | 58 03,67 | 19 21,49 | Punkt, N-delen av Stenshuvud |
| 45 | 58 05,67 | 19 21,69 | Punkt på trålgränsen, S Salvorevets lysboj |

2. Runt Gotska Sandön

Tid: 1 januari - 31 december.

Villkor: 1. Endast fiske efter sill/strömming med en minsta maskstorlek i trålnätet av 32 millimeter. Bifångster av skarpsill får dock behållas.
2. Endast fartyg med en längd (loa) understigande 24 meter och en maskinstyrka mindre än 450 KW.

Område: Trålfiskeområdets yttre gräns sammanfaller med trålgränsen enligt 1 kap. 5 §. Områdets inre gräns sammanfaller med räta linjer mellan följande punkter i söder, väster, norr och öster.

| Pkt | Lat. N | Long. O | Anmärkning |
|-----|----------|----------|------------------------|
| 1 | 58 18,08 | 19 15,49 | Punkt, S Gotska Sandön |

| | | | |
|----|----------|----------|----------------------------------|
| 2 | 58 18,26 | 19 12,19 | Punkt, S Hamnudden |
| 3 | 58 18,98 | 19 09,79 | Punkt, SO Hamnudden |
| 4 | 58 24,01 | 19 06,94 | Punkt, VNV Gotska Sandöns fyr |
| 5 | 58 25,51 | 19 08,59 | Punkt, NO Gotska Sandöns fyr |
| 6 | 58 25,87 | 19 11,27 | Punkt, NNO Gotska Sandöns fyr |
| 7 | 58 25,48 | 19 15,64 | Punkt, NNV Sälu |
| 8 | 58 24,45 | 19 19,98 | Punkt, NO Sälu |
| 9 | 58 23,08 | 19 22,68 | Punkt, NO Kyrkudden |
| 10 | 58 21,26 | 19 23,18 | Punkt, OSO Kyrkudden |
| 11 | 58 18,56 | 19 18,94 | Punkt, SO Tärnudden |

FIFS 2004:36
 Konsoliderad elektronisk
 utgåva
 Uppdaterad 2019-11-01

Redskapsutformning i trålfiskeområdena B 2.7-13 i Östersjön

Bild 1

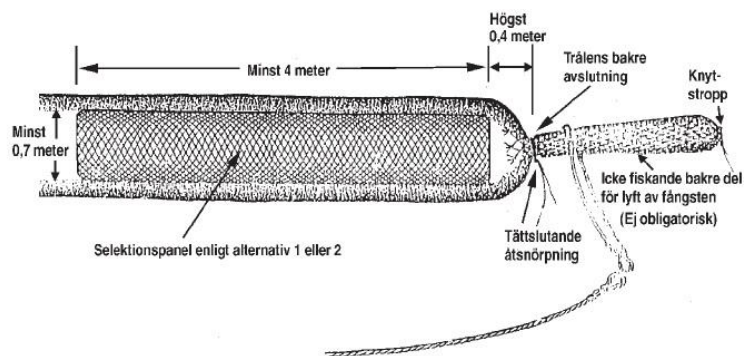


Bild 2

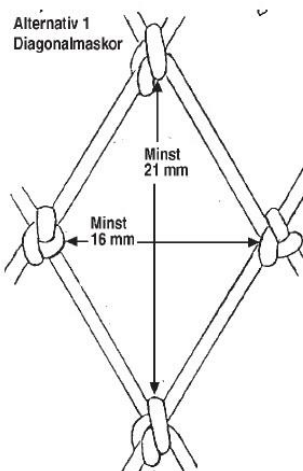
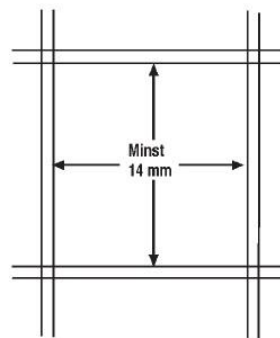
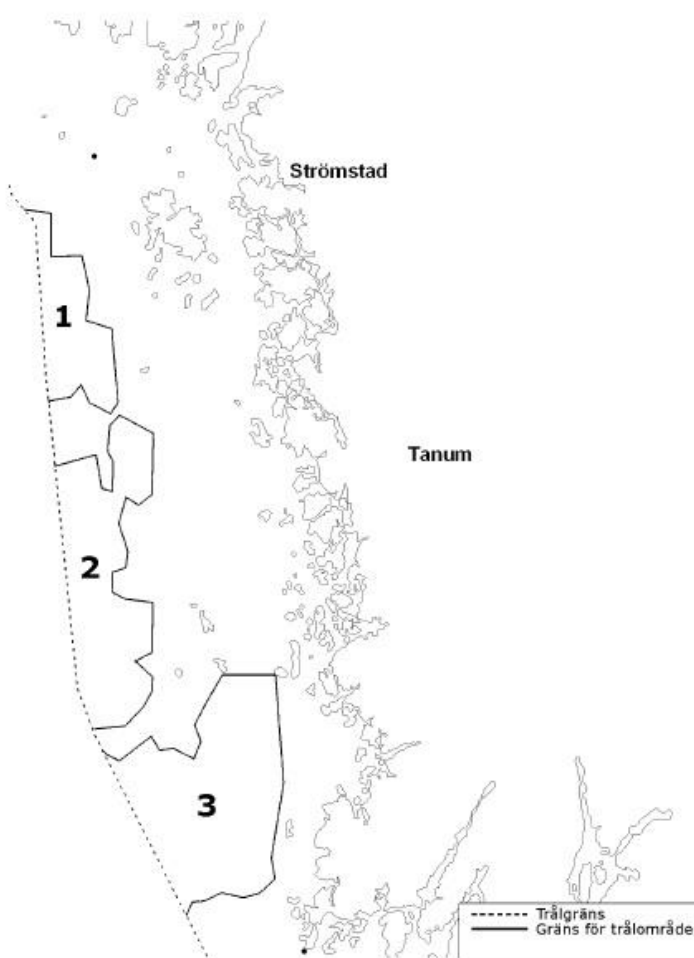
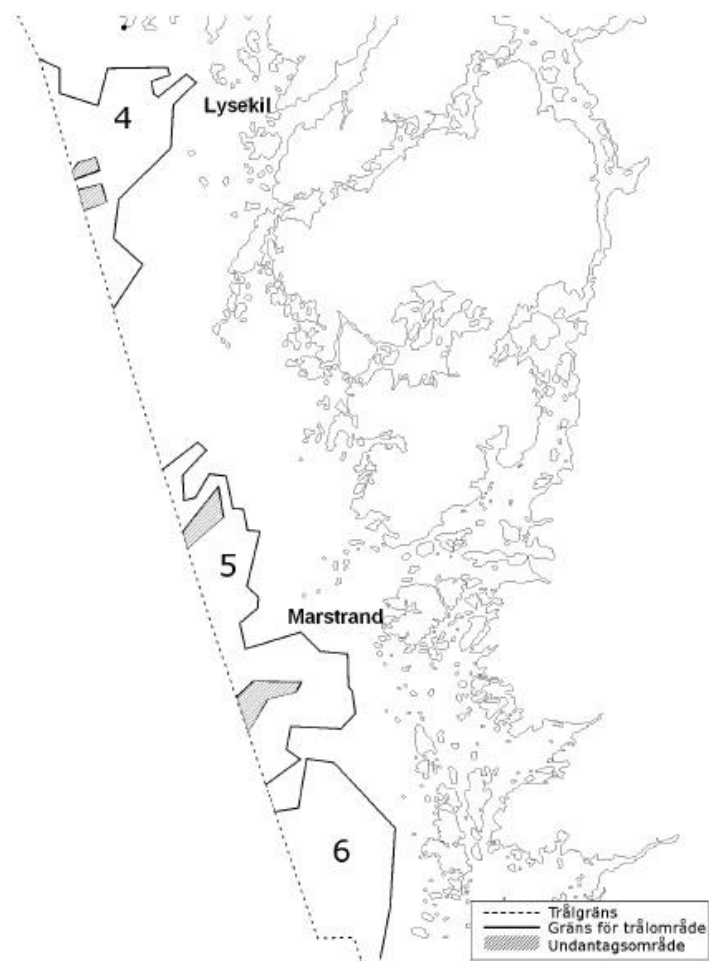


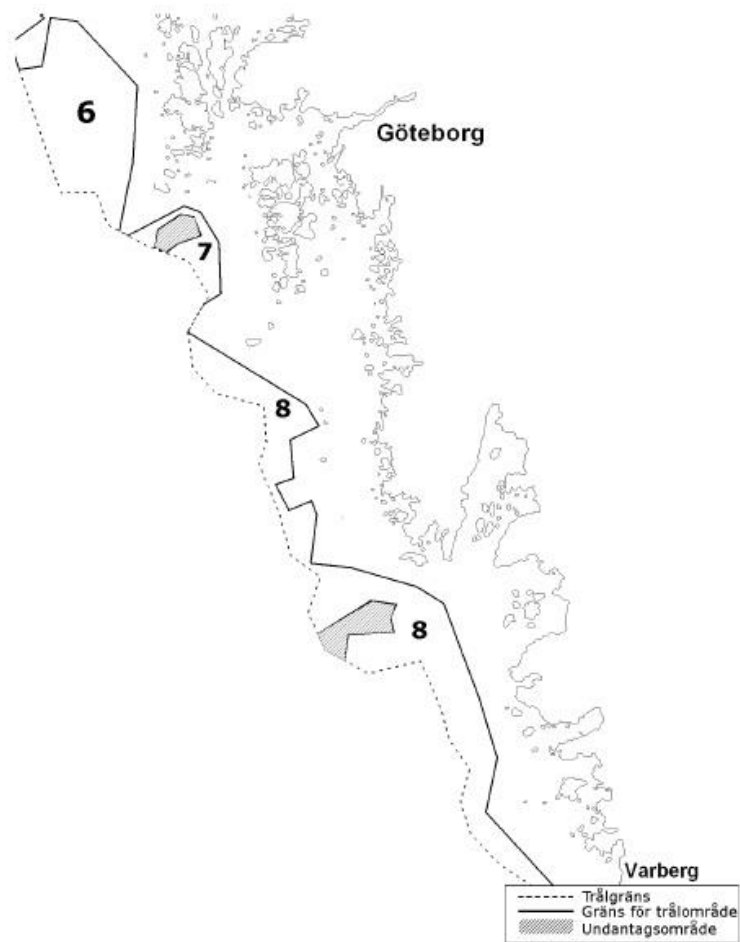
Bild 3

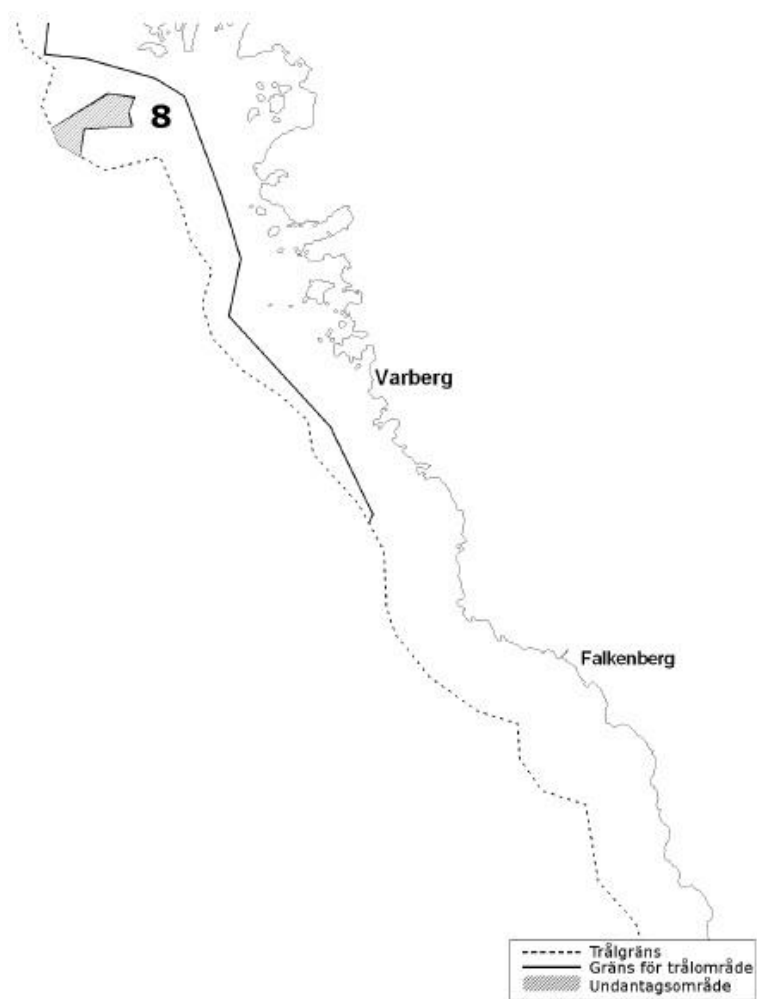
Alternativ 2
Fyrkantsmaskor



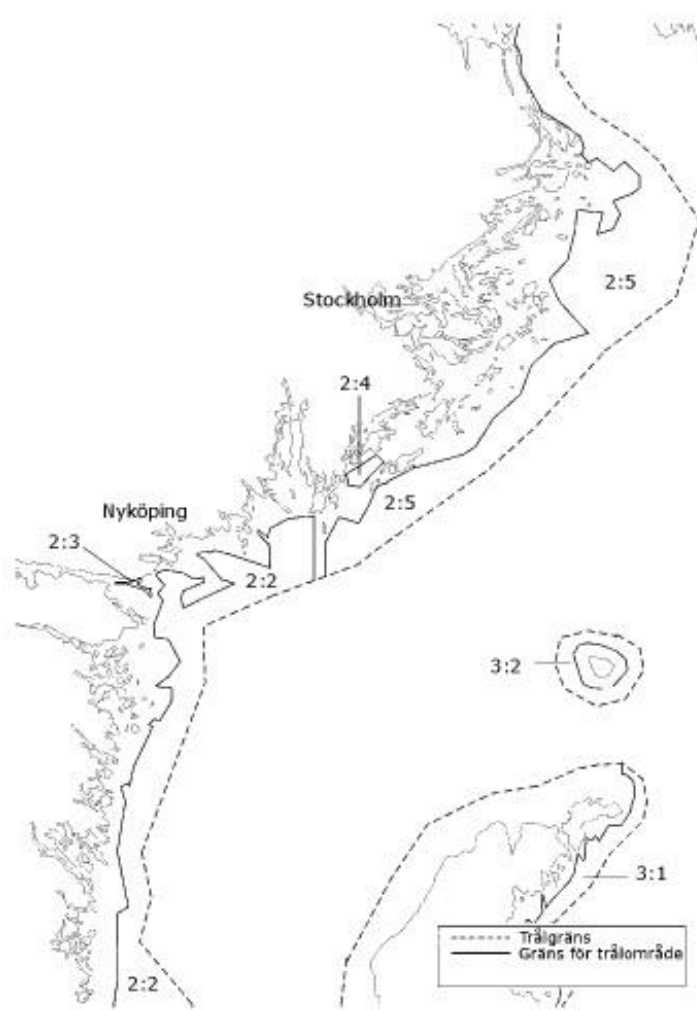


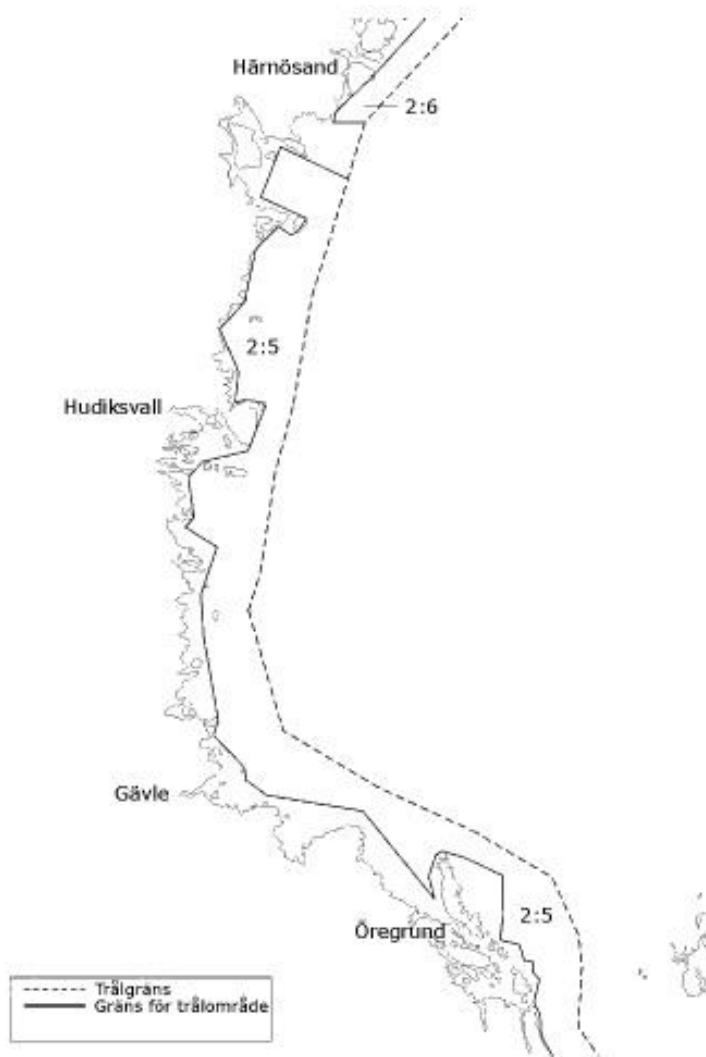


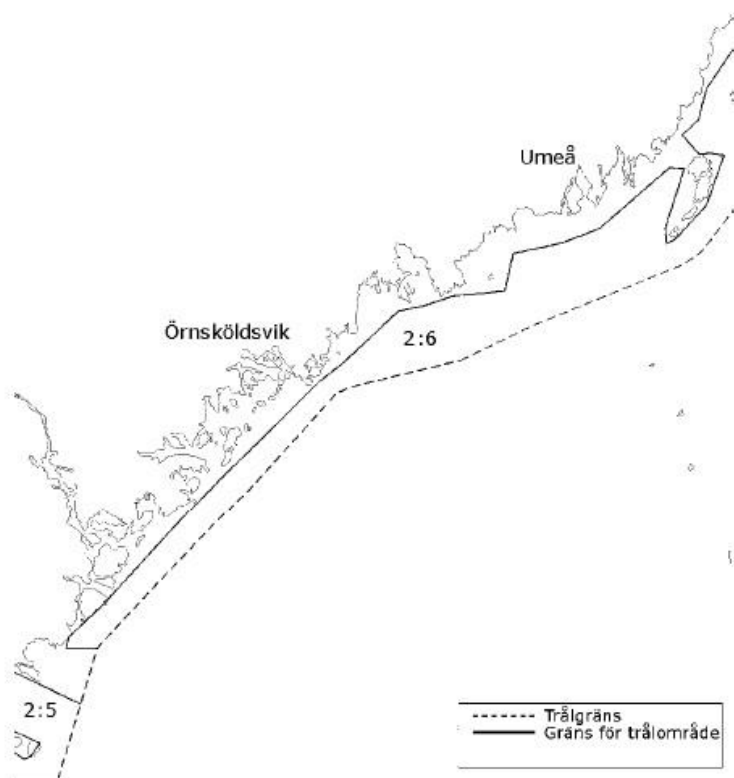


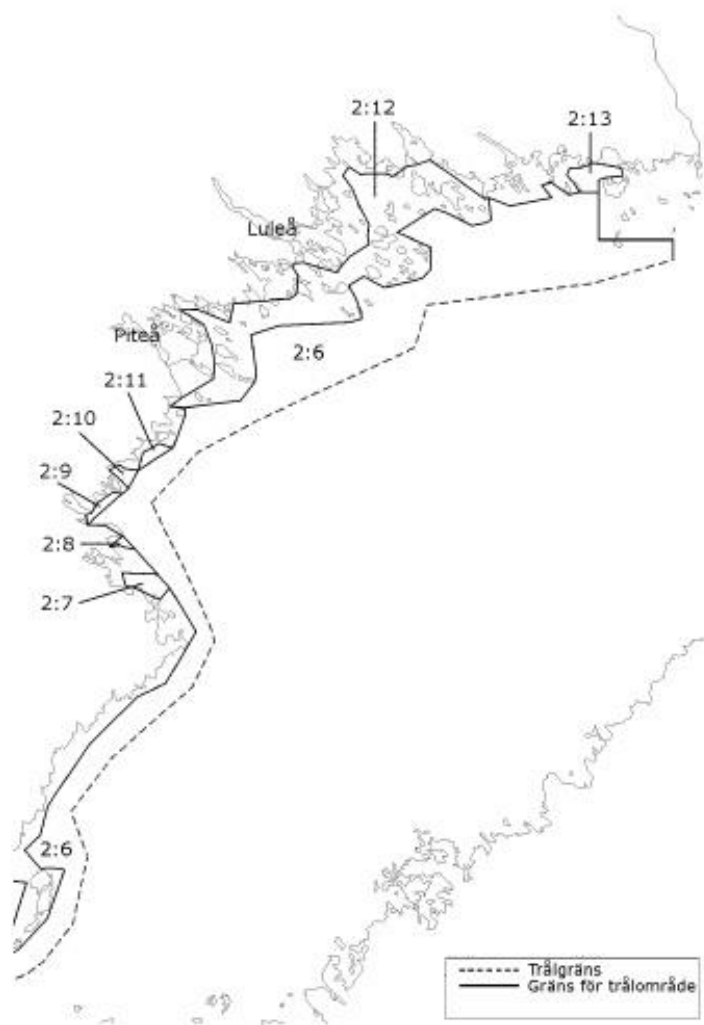


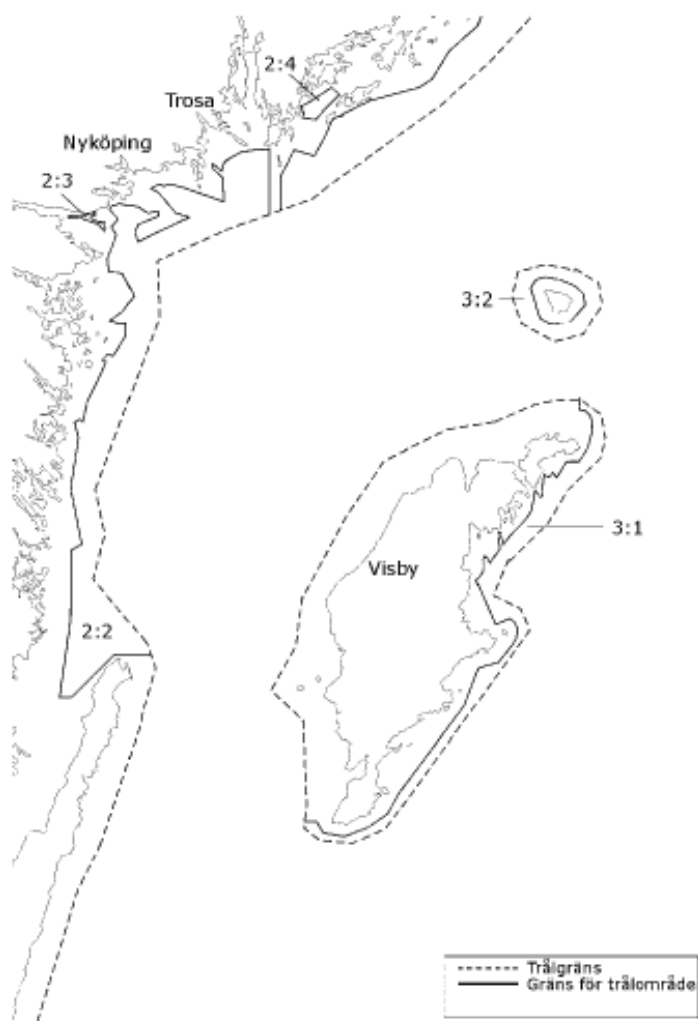












OMRÅDEN I SKAGERRAK DÄR TRÅLFISKE ÄR FÖRBJUDET

I följande områden i Kosterfjorden och Väderöfjorden är trålfiske förbjudet.
Områdena avgränsas av räta linjer mellan angivna punkter

1 Kattholmen, Singlefjorden

| Pkt | Lat. N | Long. O |
|-----|-----------|-----------|
| 1 | 59 03,708 | 11 09,414 |
| 2 | 59 03,507 | 11 09,303 |
| 3 | 59 03,503 | 11 09,400 |
| 4 | 59 03,693 | 11 09,487 |

2 Förträngningen syd Kattholmen

| Pkt | Lat. N | Long. O |
|-----|-----------|-----------|
| 1 | 59 03,246 | 11 09,153 |
| 2 | 59 03,023 | 11 08,728 |
| 3 | 59 02,890 | 11 09,044 |
| 4 | 59 03,122 | 11 09,484 |

3 Förträngningen Säckenrevet

| Pkt | Lat. N | Long. O |
|-----|-----------|-----------|
| 1 | 59 00,989 | 11 06,698 |
| 2 | 59 00,699 | 11 06,226 |
| 3 | 59 00,515 | 11 07,074 |
| 4 | 59 00,823 | 11 07,380 |

4 Kungsviksflaket

| Pkt | Lat. N | Long. O |
|-----|-----------|-----------|
| 1 | 59 00,154 | 11 06,506 |
| 2 | 58 59,828 | 11 06,056 |
| 3 | 58 59,729 | 11 06,268 |
| 4 | 59 00,080 | 11 06,726 |

5 Hälsöflaket

| Pkt | Lat. N | Long. O |
|-----|-----------|-----------|
| 1 | 58 58,679 | 11 05,145 |
| 2 | 58 58,358 | 11 05,848 |
| 3 | 58 57,250 | 11 05,100 |
| 4 | 58 57,250 | 11 04,700 |
| 5 | 58 56,695 | 11 04,152 |
| 6 | 58 57,509 | 11 03,726 |

¹ Lydelse enligt HVMFS 2019:16. Senaste tidigare lydelse HVMFS 2015:7.

| | | | |
|-----------|-------------------------------------|---------------|----------------|
| | 7 | 58 57,651 | 11 04,522 |
| | 8 | 58 58,103 | 11 04,182 |
| 6 | Grisbådarna | | |
| | Pkt | Lat. N | Long. O |
| | 1 | 58 56,315 | 10 53,820 |
| | 2 | 58 56,527 | 10 54,940 |
| | 3 | 58 55,929 | 10 54,566 |
| | 4 | 58 56,049 | 10 53,672 |
| 7 | Björns rev | | |
| | Pkt | Lat. N | Long. O |
| | 1 | 58 52,591 | 11 04,997 |
| | 2 | 58 52,191 | 11 05,343 |
| | 3 | 58 52,238 | 11 05,687 |
| | 4 | 58 52,624 | 11 05,222 |
| 8 | Yttre Vattenholmen | | |
| | Pkt | Lat. N | Long. O |
| | 1 | 58 52,650 | 11 06,060 |
| | 2 | 58 52,522 | 11 06,039 |
| | 3 | 58 52,404 | 11 06,235 |
| | 4 | 58 52,436 | 11 06,389 |
| 9 | Ullvillarna/Berggylteskär | | |
| | Pkt | Lat. N | Long. O |
| | 1 | 58 49,889 | 11 05,108 |
| | 2 | 58 49,223 | 11 04,499 |
| | 3 | 58 49,114 | 11 04,829 |
| | 4 | 58 49,856 | 11 05,283 |
| 10 | Förträngningen sydost Spiran | | |
| | Pkt | Lat. N | Long. O |
| | 1 | 58 42,033 | 11 01,666 |
| | 2 | 58 41,441 | 11 01,740 |
| | 3 | 58 41,484 | 11 03,263 |
| | 4 | 58 42,057 | 11 03,195 |
| 11 | Djuprännan ost Väderöfjorden | | |
| | Pkt | Lat. N | Long. O |
| | 1 | 58 35,349 | 11 04,462 |
| | 2 | 58 34,559 | 11 04,751 |
| | 3 | 58 34,581 | 11 04,957 |
| | 4 | 58 35,062 | 11 04,871 |
| | 5 | 58 35,165 | 11 05,216 |

6 58 35,409 11 05,049

FIS 2004:36
Konsoliderad elektronisk
utgåva
Uppdaterad 2019-11-01

ARTSORTERANDE RIST

Artsortande rist i trål avsedd för fiske innanför trålgränsen i Skagerrak och Kattegatt efter nordhavsräka (*Pandalus*) eller avsedd för fiske efter havskräfta med en maskstorlek om minst 90 millimeter i Kattegatt ska vara utformad och monterad enligt följande specifikationer.

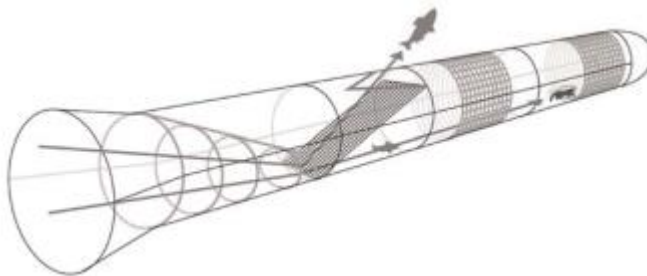
1. Vid fiske efter nordhavsräka får ristens spaltavstånd inte överstiga 19 millimeter.

2. Vid fiske efter havskräfta får ristens spaltavstånd inte överstiga 35 millimeter.

Gemensamt gäller att risten ska vara monterad snedställd i trålen – uppåt bakåt - så att samtliga sidor i risten är fastsatta i trålen.

I trålens överpanel ska finnas ett oblockerat fiskutsläpp i omedelbar anslutning till ristens överkant för att leda bort utsorterad fisk från trålen. Fiskutsläppets öppning ska i bakkanten vara av samma bredd som ristens bredd och vara utskuren till en spets framåt utefter maskstolpar från båda sidor av risten.

Utförandet framgår av bilden nedan.²



¹ Lydelse enligt HVMFS 2018:13. Senaste tidigare lydelse HVMFS 2015:31. Användningen av fiskutsläpp vid trålfiske efter nordhavsräka i Skagerrak regleras i artikel 9 i kommissionens delegerade förordning (EU) 2018/45 av den 20 oktober 2017 om upprättande av en utkastplan för vissa demersala fisken i Nordsjön och i unionens vatten i Ices-sektion IIa för år 2018.

² Bilaga XIVa i rådets förordning (EG) nr 850/98 av den 30 mars 1998 för bevarande av fiskeresurserna genom tekniska åtgärder för skydd av unga exemplar av marina organismer.

FISKE EFTER ÅL MED STÖD AV SÄRSKILT TILLSTÅND

A. Gemensamma bestämmelser

1. En befälhavare som har ett särskilt tillstånd att fiska efter ål, får beviljas ett förnyat tillstånd efter ansökan hos Havs- och vattenmyndigheten.
2. För att erhålla förnyat ålfisketillstånd ska föregående års tillstånd ha nyttjats. Om särskilda skäl föreligger kan tillstånd medges även om detta villkor inte är uppfyllt.
3. Ett ålfisketillstånd ska förenas med villkor om redskapstyp, antal redskap och plats för fiskets bedrivande. Tillståndet får omfatta endast de redskapstyper och de antal redskap som beviljats i tillstånd för ålfiske under åren 2009-2010. Byte av fiskeplats kan medges efter ansökan hos Havs- och vattenmyndigheten.
4. Havs- och vattenmyndigheten kan i tillståndet föreskriva ytterligare villkor.
5. Fångsten av ål ska i tillståndsgivet fiske rapporteras till Havs- och vattenmyndigheten enligt bestämmelserna i Havs- och vattenmyndighetens föreskrifter (HVMFS 2018:11) om befälhavares skyldigheter att rapportera och anmäla yrkesmässigt fiske i havet.
6. Fisket efter ål ska genast upphöra när den sammanlagda ålfångsten i det tillståndsgivna fisket uppgår till 8 000 kilogram.
7. Fiske efter ål får inte bedrivas under perioden från och med den 1 november 2019 till och med den 31 januari 2020.

B. Särskilda bestämmelser för Kattegatt

1. I Kattegatt får tillståndsgivet fiske efter ål bedrivas med rörliga redskap fr.o.m. den 1 maj t.o.m. den 14 september. Ett ålfisketillstånd får omfatta sammanlagt högst 400 ryssjor (800 strutar) eller åltinor. Även antalet andra rörliga redskap kan begränsas i tillståndet.
2. I Kattegatt får tillståndsgivet fiske efter ål även omfatta fasta redskap. Fiske efter ål med fasta redskap eller fasta och rörliga redskap får bedrivas under högst en sammanhängande period om 60 dagar som ska anmälas till Havs- och vattenmyndigheten enligt 8 kap. 2 § Havs- och vattenmyndighetens föreskrifter (HVMFS 2018:11) om befälhavares skyldigheter att rapportera och anmäla yrkesmässigt fiske i havet.
3. Ett fast redskap som inte är anmält till Havs- och vattenmyndigheten som ålfångande redskap ska stå öppet eller vara försett med två cirkulära flyktöppningar med en minsta diameter om 75 millimeter placerade på vardera sidan av varje fiskhus.

¹ Lydelse enligt HVMFS 2019:7. Senaste tidigare lydelse HVMFS 2018:13.

FIFS 2004:36

Konsoliderad elektronisk
utgåva
Uppdaterad 2019-11-01

4. Om tillståndshavaren bedriver ålfiske med flera redskap ska dessa nyttjas under samma period. Om flera tillståndshavare nyttjar samma redskap ska deras ålfiske ske under samma period, dvs. ett redskap får inte nyttjas under mer än en period.

5. Ål vars längd understiger 45 centimeter får inte behållas utan ska genast släppas ut i vattnet.

C. Särskilda bestämmelser för Östersjöns delområden 23-30

1. I Östersjön får tillståndsgivet fiske efter ål med rörliga redskap bedrivas antingen fr.o.m. den 1 maj t.o.m. den 14 september eller under en sammanhängande period om högst 90 dagar. Ett ålfisketillstånd får omfatta sammanlagt högst 400 ryssjor (800 strutar) eller åltinor. Även antalet andra rörliga redskap kan begränsas i tillståndet.

2. I Östersjön får tillståndsgivet fiske efter ål med enbart fasta redskap bedrivas under en sammanhängande period om högst 90 dagar.

3. I Östersjön får tillståndsgivet fiske efter ål med både fasta och rörliga redskap bedrivas antingen fr.o.m. den 1 maj t.o.m. den 14 september eller under en sammanhängande period om högst 90 dagar.

4. Perioden om 90 dagar ska tas ut i en följd samt anmälas till Havs- och vattenmyndigheten enligt 8 kap. 2 § Havs- och vattenmyndighetens föreskrifter (HVMFS 2018:11) om befälhavares skyldigheter att rapportera och anmäla yrkesmässigt fiske i havet.

5. Ett fast redskap som inte är anmält till Havs- och vattenmyndigheten som ålfångande redskap ska stå öppet eller vara försedd med två cirkulära flyktöppningar med en minsta diameter om 60 millimeter placerade på vardera sidan av varje fiskhus.

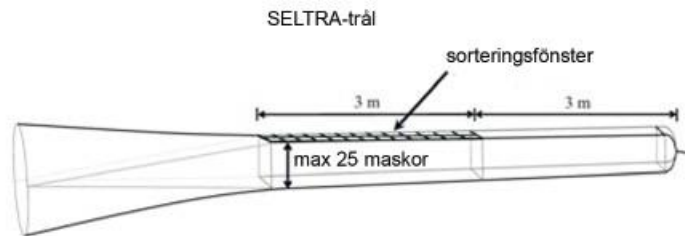
6. Om tillståndshavaren bedriver ålfiske med flera redskap ska dessa nyttjas under samma period. Om flera tillståndshavare nyttjar samma redskap ska deras ålfiske ske under samma period, dvs. ett redskap får inte nyttjas under mer än en period.

7. I Östersjöns delområde 23 (Öresund) får inte ål vars längd understiger 45 centimeter behållas utan ska genast släppas ut i vattnet.

8. I Östersjöns delområden 24-30 får inte ål vars längd understiger 70 centimeter behållas utan ska genast släppas ut i vattnet.

SELTRA-TRÅL

En SELTRA-trål ska längst bak i trålen vara försedd med en selekteringsektion bestående av fyra lika breda nätpaneler av minst sex meters längd. De två sidopanelerna och bottenpanelen ska vara tillverkade av diagonalmaskor med en maskstorlek av minst 90 millimeter. Dessa ska bestå av högst 25 maskor i bredd utöver de som används till sammanfogningar och sömmar. I den övre panelen ska placeras ett tre meter långt sorteringsfönster som slutar högst tre meter från bakre ändan av selekteringsektionen. Sorteringsfönstret ska ha en maskstorlek av minst 300 millimeter och bestå av tre öppna kvadratiska maskor i bredd. När maskstorleken är 400 millimeter eller mer ska användas två öppna maskor i bredd. Utförandet framgår av figuren nedan.



RÄKTRÅL MED KOMBINATIONSRIST (349)

En räktrål med kombinationsrist (349) ska ha en minsta maskstorlek om 35 millimeter. I trålen ska finnas en tvådelad rist. Den övre sektionen ska ha en största spaltbredd om 19 millimeter och den undre sektionen ska ha en minsta spaltbredd om 9 millimeter. Bakom den undre sektionen ska finnas ett oblockerat utsläpp mot havsbotten.

Utförandet framgår av figuren nedan.



¹ Lydelse enligt HVMFS 2018:13.

RÄKTRÅL MED KOMBINATIONSRIST SAMT TUNNEL (350)

En räktrål med kombinationsrist samt tunnel (350) ska ha en minsta maskstorlek om 35 millimeter. I trålen ska finnas en tvådelad rist. Den övre sektionen ska ha en största spaltbredd om 19 millimeter och den undre sektionen ska ha en minsta spaltbredd om 9 millimeter. Bakom den undre sektionen ska finnas ett oblockerat utsläpp mot havsbotten. Trålen ska ha en tunnel som ska vara utformad enligt följande: en övre panel som består av fyrkantsmaska med minst 120 millimeters maskstorlek, vara minst 3 meter lång samt minst lika bred som sorteringsristens bredd, i enlighet med vad som anges i artikel 9.3 i kommissionens delegerade förordning (EU) 2018/45 av den 20 oktober 2018 om upprättande av en utkastplan för vissa demersala fisken i Nordsjön och i unionens vatten i Ices-sektion IIa för år 2018.

¹ Lydelse enligt HVMFS 2018:13.

90-TRÅL MED KLASSISK RIST, KRÄFTA (351)

En 90-trål med klassisk rist, kräfte (351) ska ha en minsta maskstorlek om 90 millimeter. Trålen kan utrustas med SELTRA-panel. I trålen ska finnas en selektiv rist där största spaltbredd ska vara 35 millimeter och det ska finnas ett oblockerat fiskutsläpp i enlighet med bilaga 9 i dessa föreskrifter.

Slut på dokumentet

¹ Lydelse enligt HVMFS 2018:13.