

# INSTITUTO PÚBLICO DE INVESTIGACIÓN DE ACUICULTURA Y PESCA

INVESTIGACIÓN DE LOS RECURSOS BIOACUÁTICOS Y SU AMBIENTE  
*Unidad de los Recursos Bentónicos Demersales y Agua Dulce/Embalses*

## PROGRAMA MERLUZA

FICHA PESQUERA 018

ESPECIES CAPTURADAS COMO PESCA ACOMPAÑANTE POR LA FLOTA  
MERLUCERA ARTESANAL E INDUSTRIAL

PÁMPANO O GALLINAZA

*Peprilus snyderi* (Gilbert & Starks, 1904)



**Taxonomía:** Orden Scombriformes; Familia Stromateidae.

### Características de la especie

**Color:** Plateado brillante en vida, dorso generalmente con reflejos azulados o verde iridiscente, vientre más pálido a blanco

Cuerpo alto y comprimido, pedúnculo caudal corto, sin quillas o escudetes, cabeza alta; hocico corto y romo; ojos grandes, en posición central y rodeada por tejido adiposo; membrana branquiostegal unida a través del istmo, no posee aletas pélvicas.

**Alimentación:** Carnívoro, se alimenta de peces pequeños, los juveniles se alimentan de zooplancton.

**Hábitat:** Marino, prefiere fondos arenosos-limosos, los juveniles suelen encontrarse en ecosistemas con manglar.

**Utilización:** Fresco y congelado.

**Lista roja:** Se encuentra registrada en la lista roja de la UICN en la categoría de Menor preocupación (LC).

**Talla máxima registrada:** 39 cm de longitud total

### DISTRIBUCIÓN GEOGRÁFICA



**Distribución en el mundo:** Se distribuye desde California (USA) hasta el norte de Chile.

**Distribución en Ecuador:** Esta comprendida desde Esmeraldas hasta El Oro, incluida las Islas Galápagos.

### TIPO DE FLOTAS

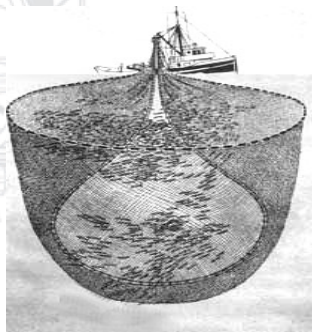
Esta especie es capturada como fauna asociada de la pesca artesanal e industrial (polivalente, merlucera y peces pelágicos pequeños).

**Flota Polivalente y merlucera:** Barcos de madera con red de arrastre



Fotografía : IPIAP

**Flota cerquera costera o sardinera:** Barcos de casco de madera o acero naval.



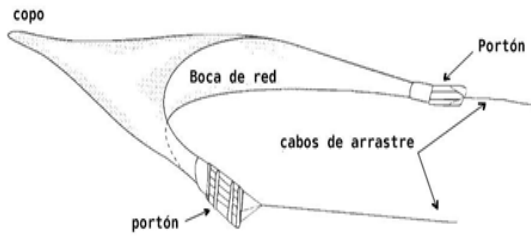
**Flota artesanal:** Su incidencia es baja, fibra de vidrio y canoa realzada con espindel de fondo.



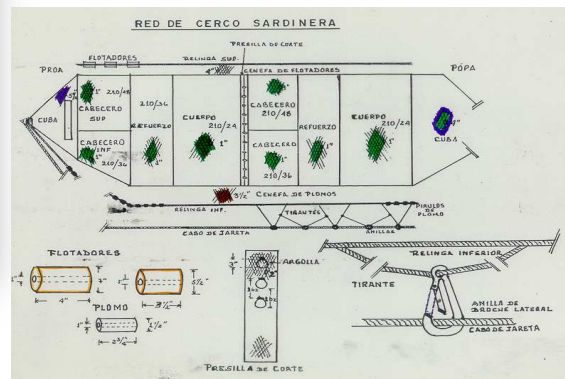
Fotografía : IPIAP

### ARTES DE PESCA

c) Red de arrastre de fondo.




• Red de cerco de jareta.

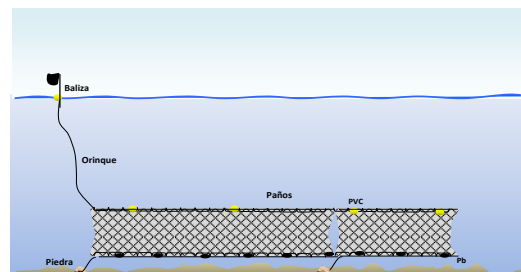


Elaborado por: A. Muñoz

c) Espindel de fondo con anzuelos tipo J torcido en números de 9.



d) Enmalle de fondo.



Elaborado por: A.

**PUERTOS DE DESEMBARQUE:**

**Esmeraldas:** Esmeraldas.

**Manabí:** Manta, Puerto López, Las Piñas, Santa Rosa y Jaramijó.

**Santa Elena:** Santa Rosa, Anconcito.

**Guayas:** Playas y Engabao.

**FUENTE DE DATOS:**

- Instituto Nacional de Pesca
- Seguimiento a los desembarques de la flota artesanal que captura peces demersales a través de un sistema de entrevistas directas a los pescadores artesanales.
- Seguimiento a las capturas industriales a través de un sistema de colección de datos *in situ* por parte del programa de observadores a bordo.



Elaborado por: Mgs. Mercy Preciado; [mpreciado@institutopesca.gob.ec](mailto:mpreciado@institutopesca.gob.ec)