

INSTITUTO PÚBLICO DE INVESTIGACIÓN DE ACUICULTURA Y PESCA

INVESTIGACIÓN DE LOS RECURSOS BIOACUÁTICOS Y SU AMBIENTE
Unidad de los Recursos Demersales Bentónicos y Agua Dulce/Embalses

PROGRAMA MERLUZA

FICHA PESQUERA 058

ESPECIES CAPTURADAS COMO PESCA ACOMPAÑANTE POR LA FLOTA
MERLUCERA ARTESANAL E INDUSTRIAL

LEONORA

Parapsettus panamensi (Steindachner, 1875)



Taxonomía: Orden Acanthuriformes; Familia Ehippidae.

Características: Cuerpo de forma ovoide, muy comprimido y alto; boca pequeña, terminal, dientes pequeños, hocico corto; aleta dorsal con espinas muy cortas, aletas pectorales cortas, aletas pélvicas o abdominales muy pequeñas, aleta caudal con dos concavidades en adultos; línea lateral completa; escamas cubre el cuerpo, cabeza y en gran parte de las aletas (Robertson y Allen, 2015).

Talla máxima registrada: 40 cm (Robertson y Allen, 2015).

Color: Gris plateado, aletas negruzcas a cenizo.

Alimentación: Carnívora tiene un amplio espectro de presas entre las cuales tenemos: moluscos, crustáceos, ascidias, esponjas y briozoos (Discoverlife 2022).

Hábitat: Marino, demersal, prefiere fondos suaves de arena y fango, juveniles pueden encontrarse en ecosistemas de manglar y estuarios.

Utilización: Consumido en mercados locales en fresco.

Lista roja: Se encuentra registrada en la lista roja de la UICN en la categoría de Preocupación menor (LC).

DISTRIBUCIÓN GEOGRÁFICA



Distribución en el mundo: Se distribuye desde California (USA) hasta Perú, incluida las Islas Galápagos.

Distribución en Ecuador: Esta comprendida desde Esmeraldas hasta El Oro.

TIPO DE FLOTAS

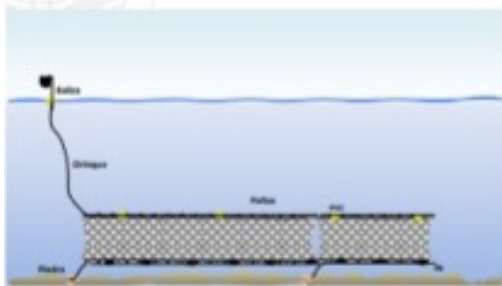
La captura de *P. panamensis* es parte de la fauna asociada a la pesquería artesanal de peces demersales que se detalla a continuación:

Flota artesanal: Fibras de vidrio con enmalle de fondo, línea de mano y pesca con chinchorro de playa.




ARTES DE PESCA

a) Enmalle de fondo

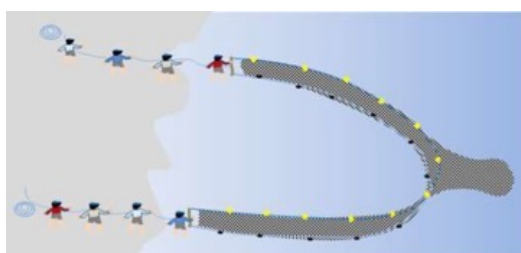


Elaborado por: A. Muñoz

b) Línea de mano



c) Chinchorro de playa



Elaborado por: Ángel Muñoz

PUERTOS DE DESEMBARQUE:

Esmeraldas: Tonchigue, Esmeraldas.

Manabí: San Jacinto, San Clemente, y Jaramijó.

Santa Elena: San Pablo, Santa Rosa.

Guayas: Engabao y Playas.

El Oro: Puerto Bolívar y Bajo Alto.

FUENTE DE DATOS:

- IPIAP.
- Seguimiento a los desembarques de la flota artesanal que captura peces demersales a través de un sistema de entrevistas directas a los pescadores artesanales.
- Seguimiento a las capturas industriales a través de un sistema de colección de datos *in situ* por parte del programa de observadores a bordo.

Elaborado por: M.Sc. Enrique Laaz M. elaaz@institutopesca.gob.ec