

Pirkanmaan

1. maakuntakaavaehdotus



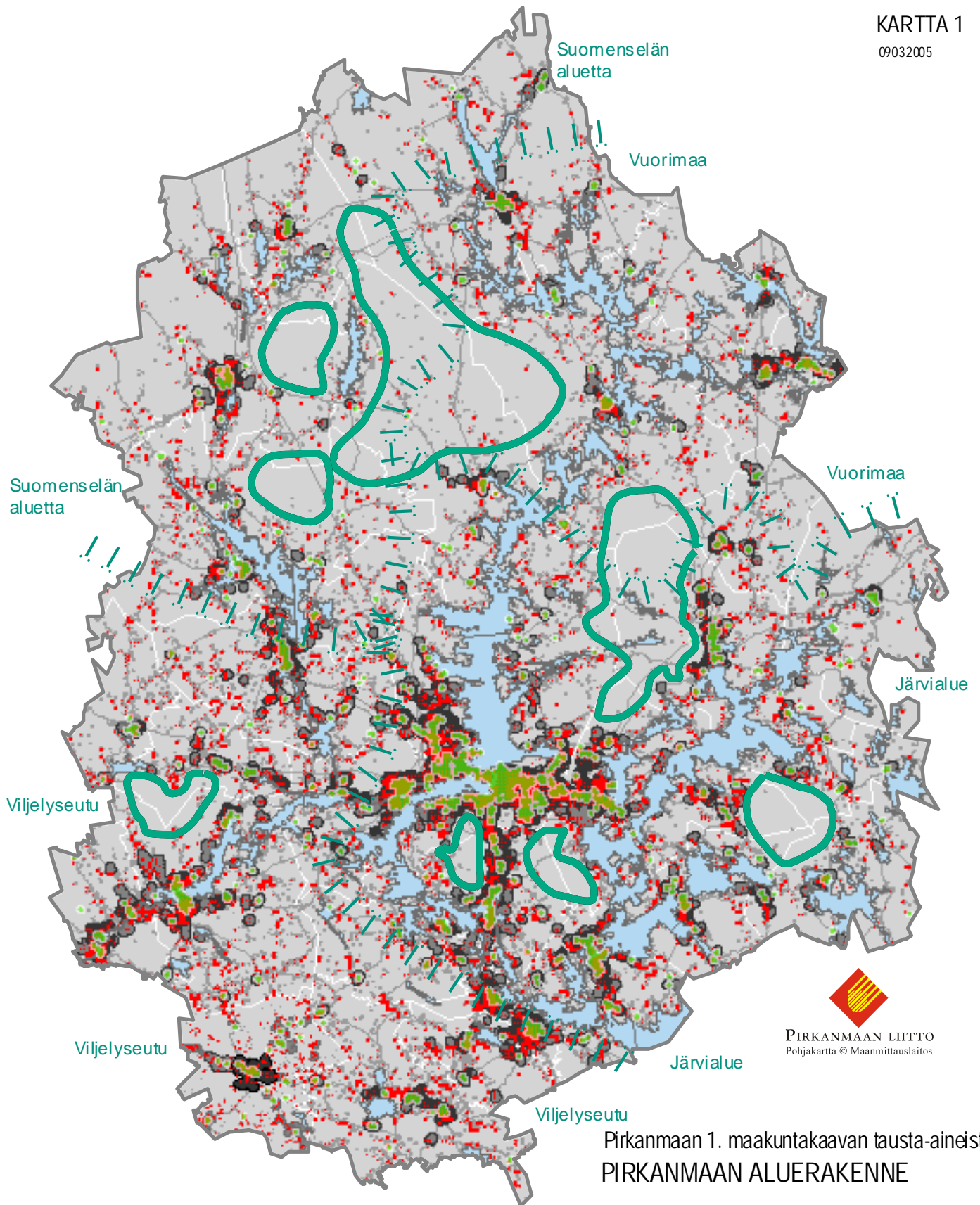
Kaavaselostus
osa B liitteet

Maakuntavaltuusto 09.03.2005

Kannen kuvat:
Valkeakoski, kuva Lentokuva Vallas Oy
Ruovesi, Helvetinjärven kansallispuisto, kuva Kirsti Mattila
Nokia, Pitkäniemi, kuva Marita Palokoski
Tampere, rantatie, kuva Jouko Aaltonen

LIITTEET

1. Pirkanmaan aluerakenne, toiminnalliset vyöhykkeet
2. Asutusrakenne 2002
3. Palvelukeskusverkko 2020
4. Kuntasuunnittelussa huomioitavat asuinkylät
5. Maiseman ominaispiirteet
6. Kehittämisaalueet
7. Taajama-alueet
8. Direktiivin 96/82/EY (Seveso II) mukaiset vaarallisia kemikaaleja käsittelevät ja varastoivat laitokset Pirkanmaalla
9. Liikenne
10. Energiahuolto
11. Pirkanmaan suurimmat voimalaitokset
12. Vesihuolto
13. Arvokkaat maisema-alueet
14. Perinnemaisemat
15. Rakennussuojelukohteet
16. Kirkot
17. Valtakunnallisesti arvokkaat kulttuuriympäristöt ja -kohteet
18. Maakunnallisesti arvokkaat kulttuuriympäristöt ja -kohteet
19. Kiinteät muinaisjäännökset
20. Historiallisen ajan kiinteät muinaisjäännökset
21. Luonnonsuojelu ja -monimuotoisuus
22. Pirkanmaan tärkeät lintualueet FINIBA
23. Natura 2000 -verkoston alueet
24. Virkistys ja retkeily
25. Moottorikelkkailureitistön yhteystarpeet
26. Maisemallisesti merkittävät peltoalueet


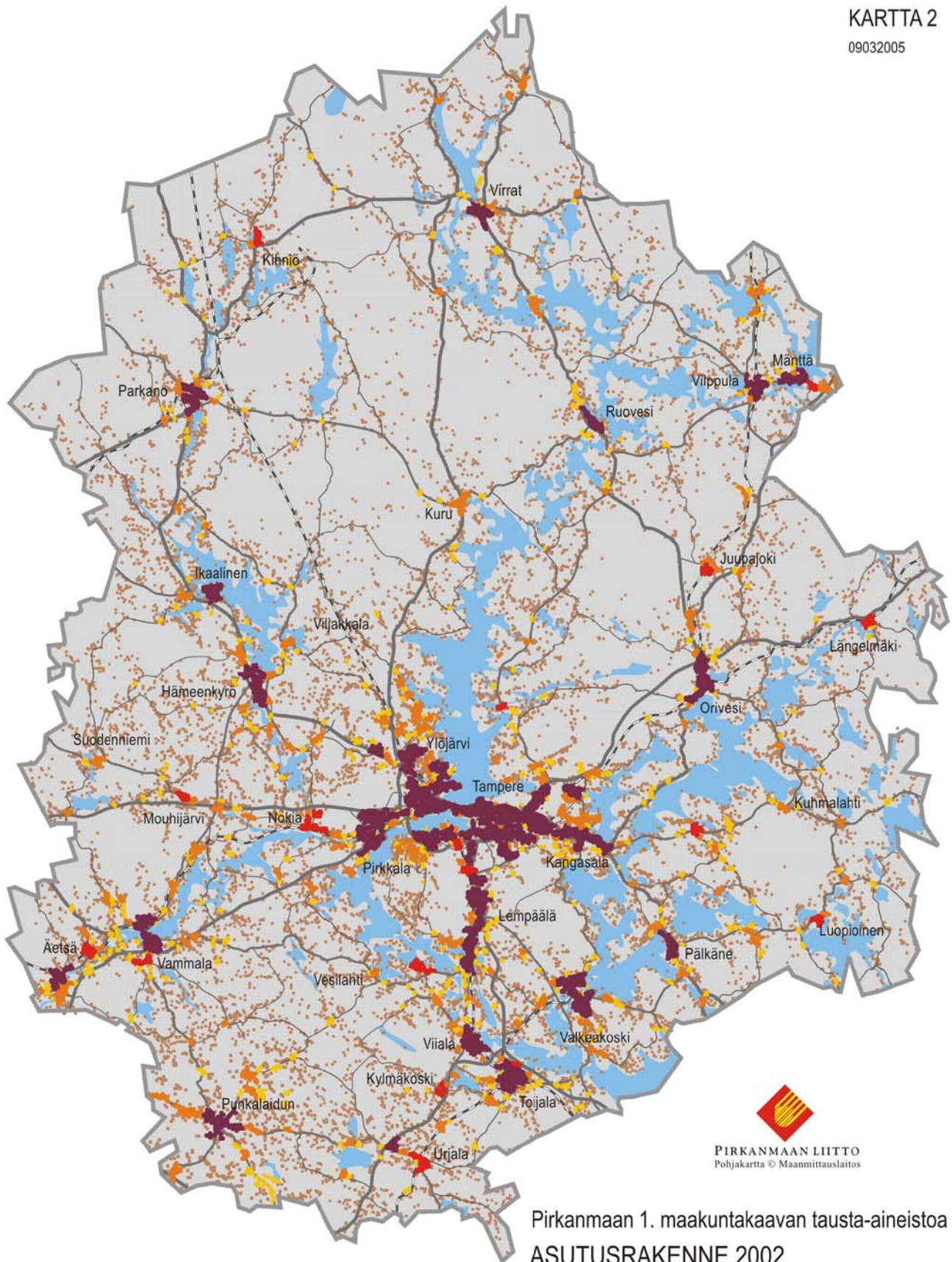


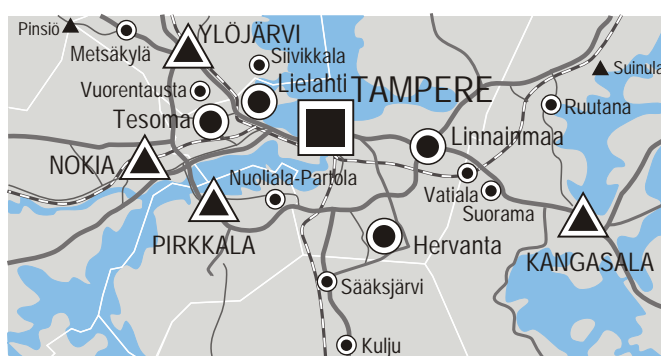
Toiminnalliset vyöhykkeet






- palvelujen alue
- työpakkojen alue
- taajama-alue
- tiheän asutuksen alue
- haja-asutus

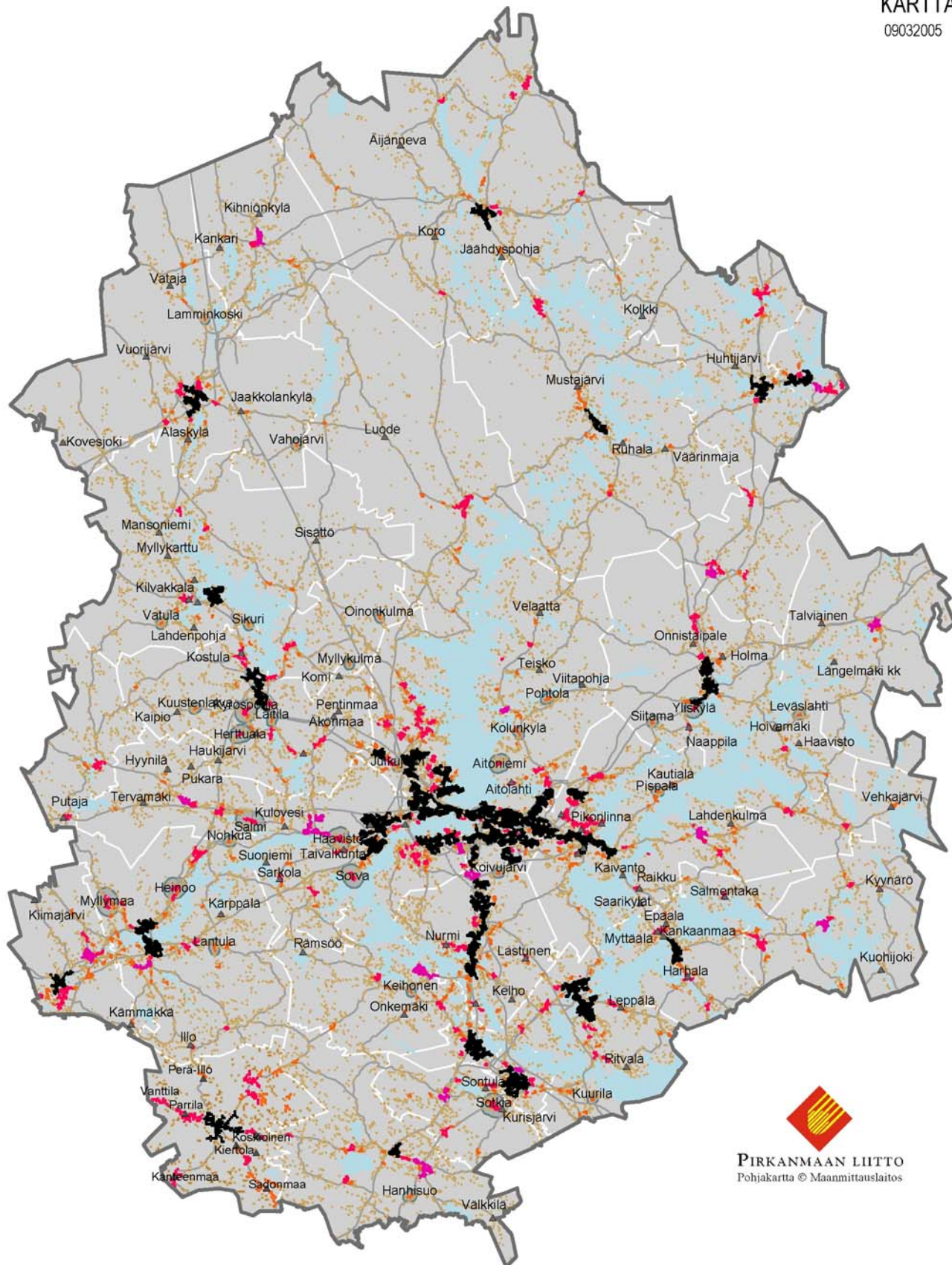


Maisematyyppien vaihtumisalue
Hyvin harva asutus





-  valtakunnanosakeskus
-  kaupunkikeskus
-  kuntakeskus
-  paikalliskeskus
-  palvelukyläkeskus



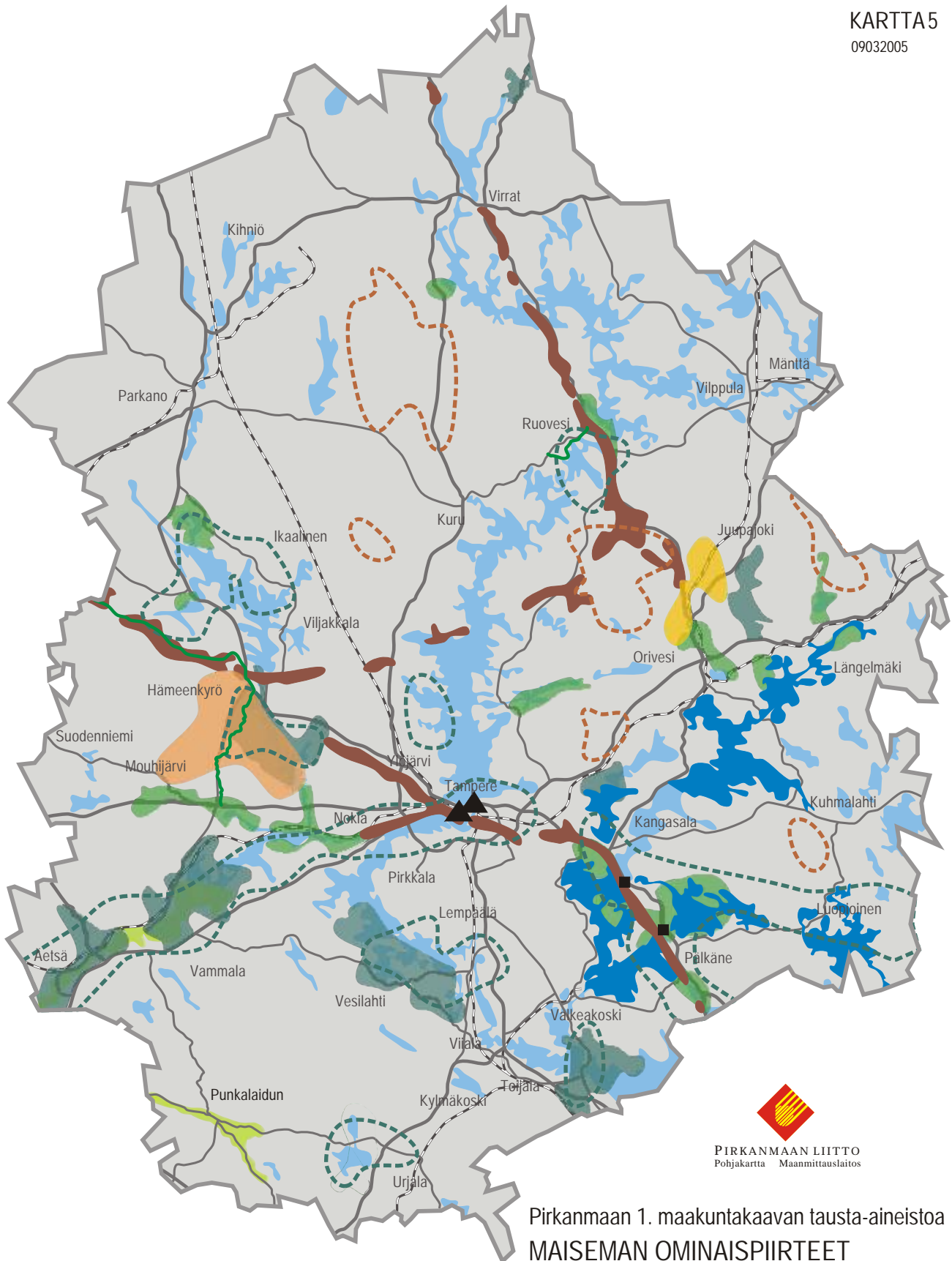
PIRKANMAAN LIITTO
Pohjakartta © Maanmittauslaitos

Pirkanmaan 1. maakunakaavan tausta-aineistoa KUNTASUUNNITTELUSSA HUOMIOITAVAT ASUINKYLÄT

▲ Palvelupiste 2002

■ tiheä kyläasutusalue

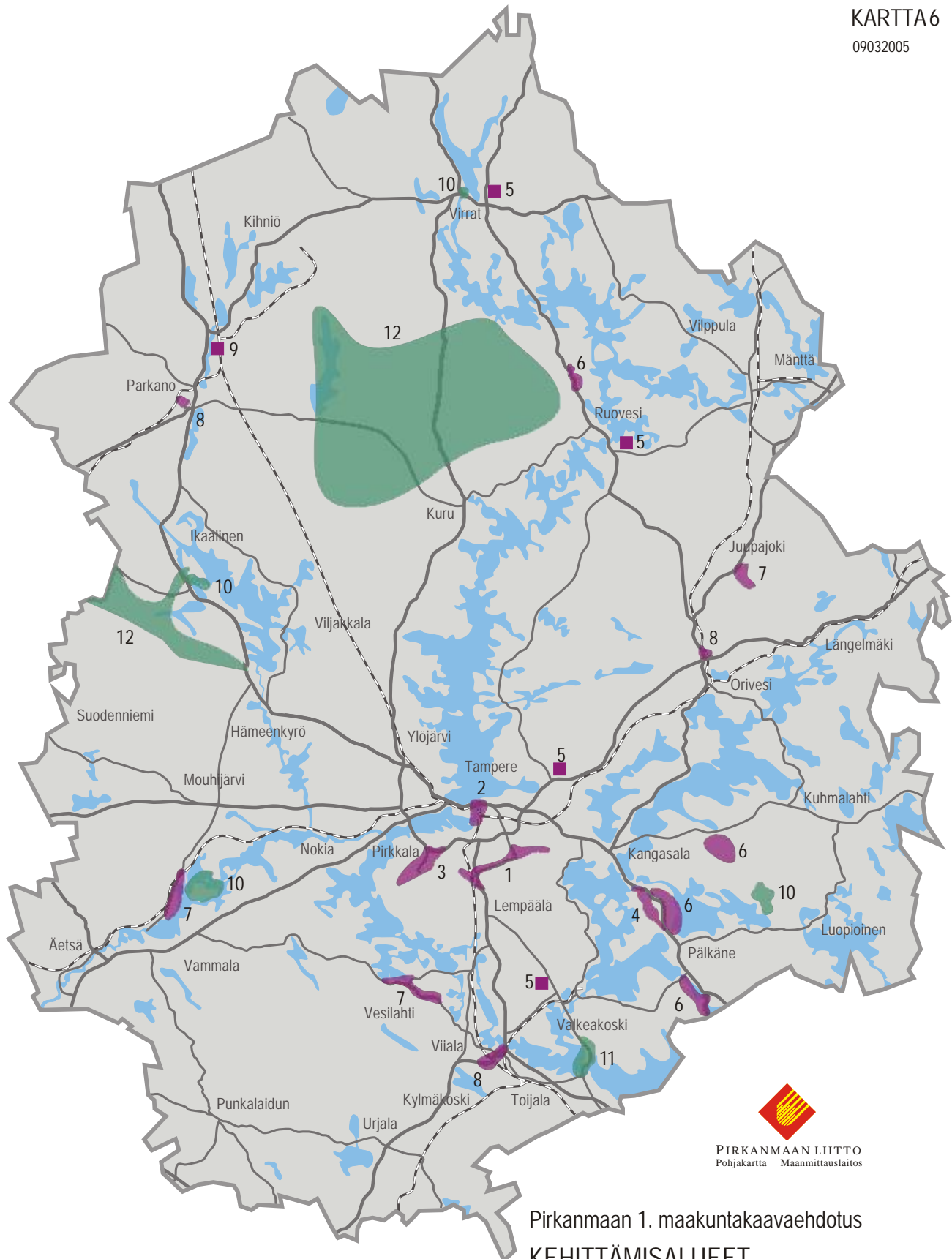
Muut maaseudun keskuskeskukset esitetään
kartassa "Palvelukeskusverkko 2020"



Pirkanmaan 1. maakuntakaavan tausta-aineistoa
MAISEMAN OMINAISPIIRTEET
Ote Pirkanmaan maisema- ja kulttuuriympäristöselvityksen luonnoksesta.

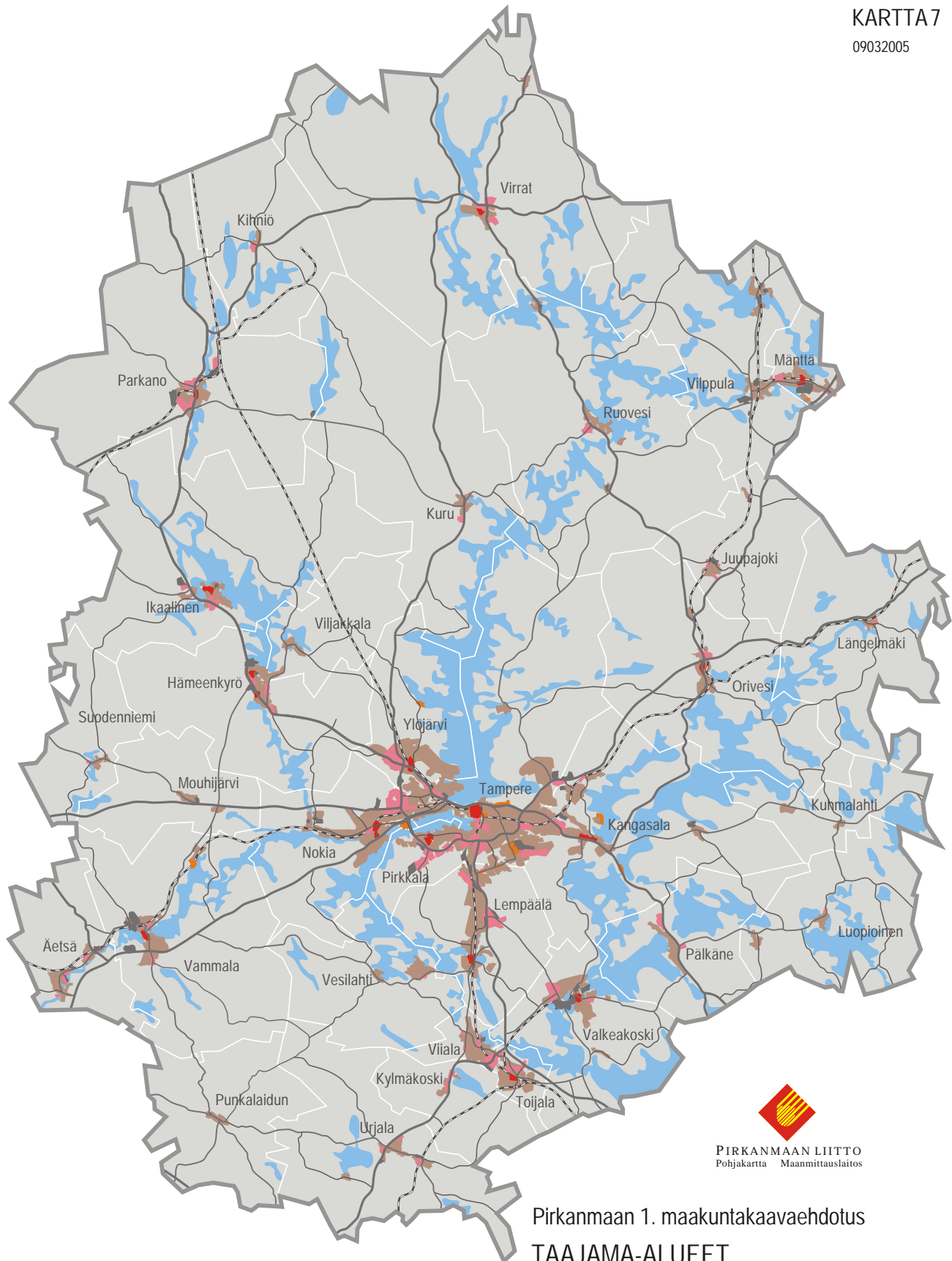
- valtakunnallisesti arvokkaat maisemakokonaisuudet
- maakunnallisesti arvokkaat maisemakokonaisuudet
- valtakunnallisesti arvokkaat maisemanähtävyydet
- maakunnallisesti arvokkaat maisemanähtävyydet
- tie valtakunnallisesti arvokkaana maisemakokonaisuutena

- esihistorialliset alueet
- Korkeakosken-Hirsilän delta-alue
- Sasin-Mahnalan savialue
- harju
- veden koskematon alue
- puhtaat vedet
- maisemallisesti merkittävä jokilaakso



Pirkanmaan 1. maakuntakaavaehdotus KEHITTÄMISALUEET

- | | |
|--|---|
| 1. Tampereen seudun kehä-II kehittämiskäytävä (kk1) | 8. Maankäytön kehittämisen kohdealue liikenteellisessä solmukohdassa (ls) |
| 2. Kaupunkikehittämisen kohdealue (kk2) | 9. Raideliikenteen hyödyntämisen kohdealue (lr) |
| 3. Kaupunkikehittämisen kohdealue (kk3) | 10. Matkailun kehittämisen kohdealue (mv) |
| 4. Teknisen huollon kehittämisen kohdealue (tk1) | 11. Kulttuuri- ja maisemamatkailun kehittämisalue (mvk) |
| 5. Teknisen huollon kehittämisen kohdealue (tk3) | 12. Luontomatkailun kehittämisen kohdealue (lmk) |
| 6. Maaseutuelinkeinojen kehittämisen kohdealue (mk1) | |
| 7. Maaseutuasumisen kehittämisen kohdealue (mk2) | |



Pirkanmaan 1. maakuntakaavaehdotus TAAJAMA-ALUEET

- taajamatoimintojen alue
- keskustatoimintojen alue
- palvelujen ja hallinnon alue
- työpaikka-alue
- teollisuus- ja varastoalue



PIRKANMAAN LIITTO
Pohjakartta Maanmittauslaitos

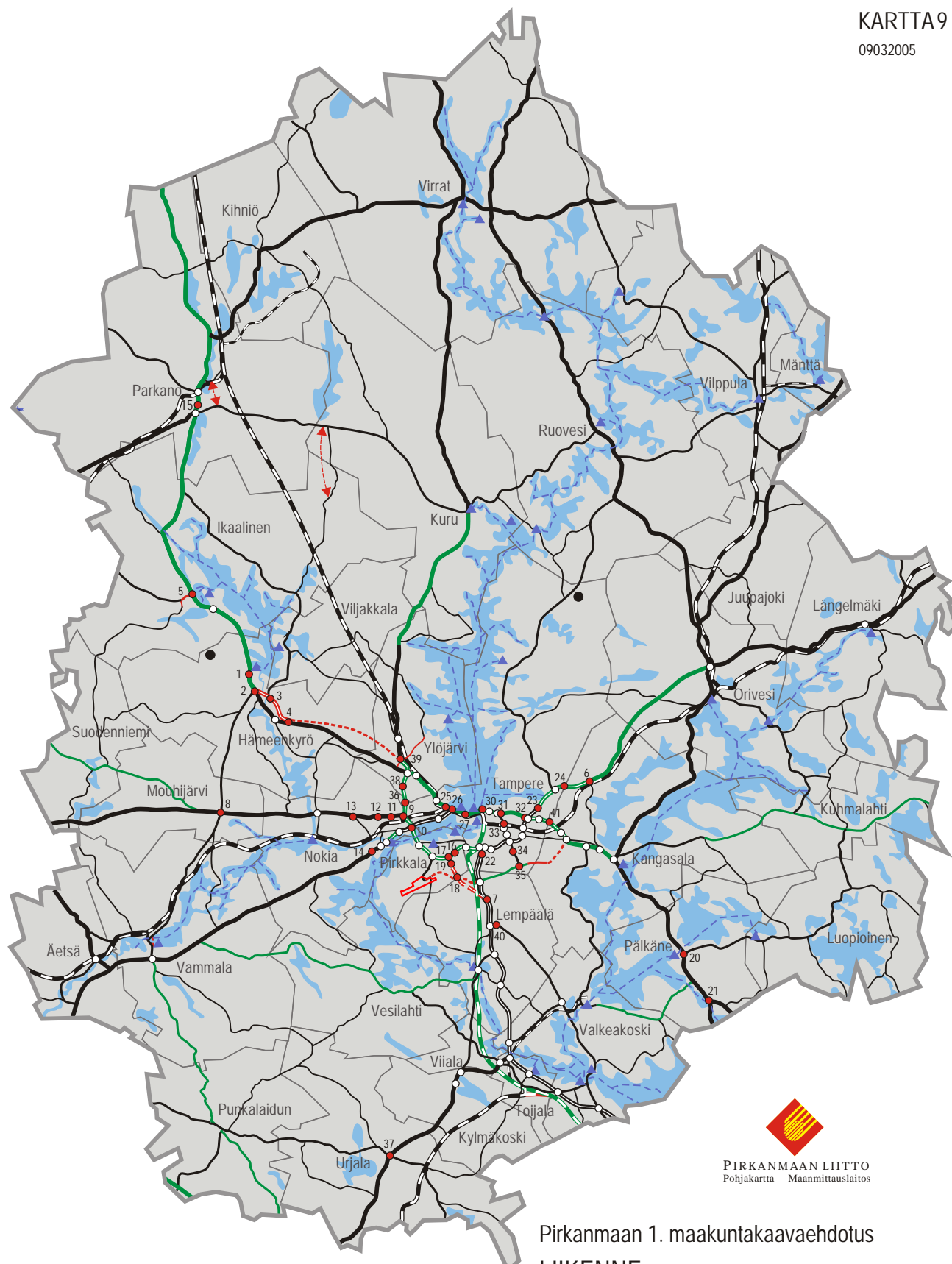
Pirkanmaan 1. maakuntakaavan tausta-aineistoa

DIREKTIIVIN 96/82/EY (Seveso II) MUKAISET
VAARALLISIA KEMIKAALEJA KÄSITTELEVÄT
JA VARASTOIVAT LAITOKSET PIRKANMAALLA

- laitos
- konsultointivyöhyke



















1. Fortum Lämpö Oy, Kangasala
Ruoka-Saarioinen Oy, Kangasala
2. Kuljetus Poussa Oy, Kangasala
3. Kiilto Oy, Lempäälä
4. Metsä-Tissue Oyj, Mänttä
5. Nokian Renkaat Oy, Nokia

6. Fortum Oil Oy, Pirkkala
7. Hercules Finland Oy, Tampere
8. Ligno Tech Finland Oy, Tampere
9. Säteri Oy, Valkeakoski
10. Formica IKI Oy, Vilppula
11. Finnish Chemicals Oy, Äetsä



PIRKANMAAN LIITTO
Pohjakartta Maanmittauslaitos

Pirkanmaan 1. maakuntakaavaehdotus LIIKENNE

- | | | | |
|---|-----------------------------------|---|--------------------------------|
|  | nykyinen tie |  | tieliikenteen yhteystarve |
|  | uusi tie |  | merkittävästi parannettava tie |
|  | moottori- tai moottoriliikennetie |  | päärata |
|  | valtatie / kantatie |  | pääradan lisäraiteen tarve |
|  | seututie |  | yhdysrata |
|  | tärkeä yhdystie |  | lentoliikenteen alue |
|  | eritasoliittymä |  | lentopaikka |
|  | uusi eritasoliittymä |  | veneilyväylä / laivaväylä |
|  | ohjeellinen tielinjaus |  | satama / venesatama |

Pirkanmaan 1. maakuntakaavaehdotus

LIIKENNE

UUDET ERITASOLIITTYMÄT

NRO	KUNTA	KOHDE
1	Hämeenkyrö	Kyröskoski pohjoinen
2	Hämeenkyrö	st 249 (Hämeenkyrö-Vammala)
3	Hämeenkyrö	st 276 (Hämeenkyrö-Viljakkala)
4	Hämeenkyrö	Hämeenkyrön ohitus itäpää
5	Ikaalinen	Ikaalisten kylpylä
6	Kangasala	Suinula
41	Kangasala	Lamminrahka
7	Lempäälä	Puskiainen
40	Lempäälä	Marjamäki
8	Mouhijärvi	Häijää
9	Nokia	Kalkku
10	Nokia	Pitkäniemi
11	Nokia	Kankaantaka
12	Nokia	Öljytie
13	Nokia	Nokian pohjoinen sisääntulo
14	Nokia	Kattilainen
15	Parkano	Keskusta
16	Pirkkala	Linnakorpi
17	Pirkkala	VT3/Puskiainen-Pirkkala
18	Pirkkala	Puskiainen-Pirkkala / kehä 2 (Sääksjärvi-Pirkkala)
19	Pirkkala	Puskiainen-Pirkkala Pirkkalan rinnakkaistie
20	Pälkäne	Aitoon tie
21	Pälkäne	Laitikkala
22	Tampere	Särkijärvi
23	Tampere	Atala
24	Tampere	Tarastenjärvi
25	Tampere	Enqvistinkatu
26	Tampere	Vaitinara
27	Tampere	Santalahti
28	Tampere	Mustanlahti (Rantaväylän pintavaihtoehdossa)
29	Tampere	Ranta-Tampella (Rantaväylän pintavaihtoehdossa)
30	Tampere	Naistenlahti
31	Tampere	TAYS
32	Tampere	Heikkilänkatu
33	Tampere	Sammonkatu
34	Tampere	Pohjois-Hervanta
35	Tampere	Etelä-Hervanta
36	Tampere	Myllypuronkatu
37	Uusikaupunki	Uusikaupunki
38	Ylöjärvi	Ahvenisjärvi
39	Ylöjärvi	Elovainio

Pirkanmaan 1. maakuntakaavaehdotus
LIIKENNE
UUDET TIE- JA RATAVARAUKSET

MERKITTÄVÄSTI PARANNETTAVAT TIET
Valtatie 3 Hämeenkyröstä pohjoiseen
Valtatie 9 Suinula-Orivesi
Valtatie 12 Suorama-Huutijärvi
Kantatie 65 Kyrölahti – Kuru
Tampereen rantaväylä (kt 65, vt 12)
Seututie Vammalasta Vesilahden kautta valtatielle 3
Seututie Valkeakoski - Pälkäne
Seututie Vammala - Punkalaidun
Seututie Mouhijärvi - Lavia
Seututie Sahalahti - Kuhmoinen
Tampereen läntinen kehätie
vt 9 Alasjärvi-Suinula
vt 12 Alasjärvi-Suorama
vt 12 Nokian moottoritien jatke Saviselkään
Kehä 2 Sääksjärvi – Hervanta

UUDET TIET
Ylöjärvi-Hämeenkyrö
Kehä 2 (Pirkkala – Sääksjärvi ja Hervanta – Lentola)
Hämeenkyrön ohitus
Vammalan ohikulku (Kilpinokan silta)
Valtatie 3:n eteläinen oikaisu (Puskiainen – Pirkkala)
Siltatie ja Elovainion tiet Ylöjärvellä
Kankaanpää-lkaalinen seututien uusi linjaus Kilvakkalassa
Maantien 2594 (yt) uusi linjaus Kilvakkalassa

YHTEYSTARPEET
Yhdystie Parkanon rautatieasemalle
Vaihtoehto Seitsemisen kansallispuiston läpi kulkevalle tielle

RATAVARAUKSET
Pääradan lisäraiteen tarve (Tampere-Toijala-Hämeenlinna)

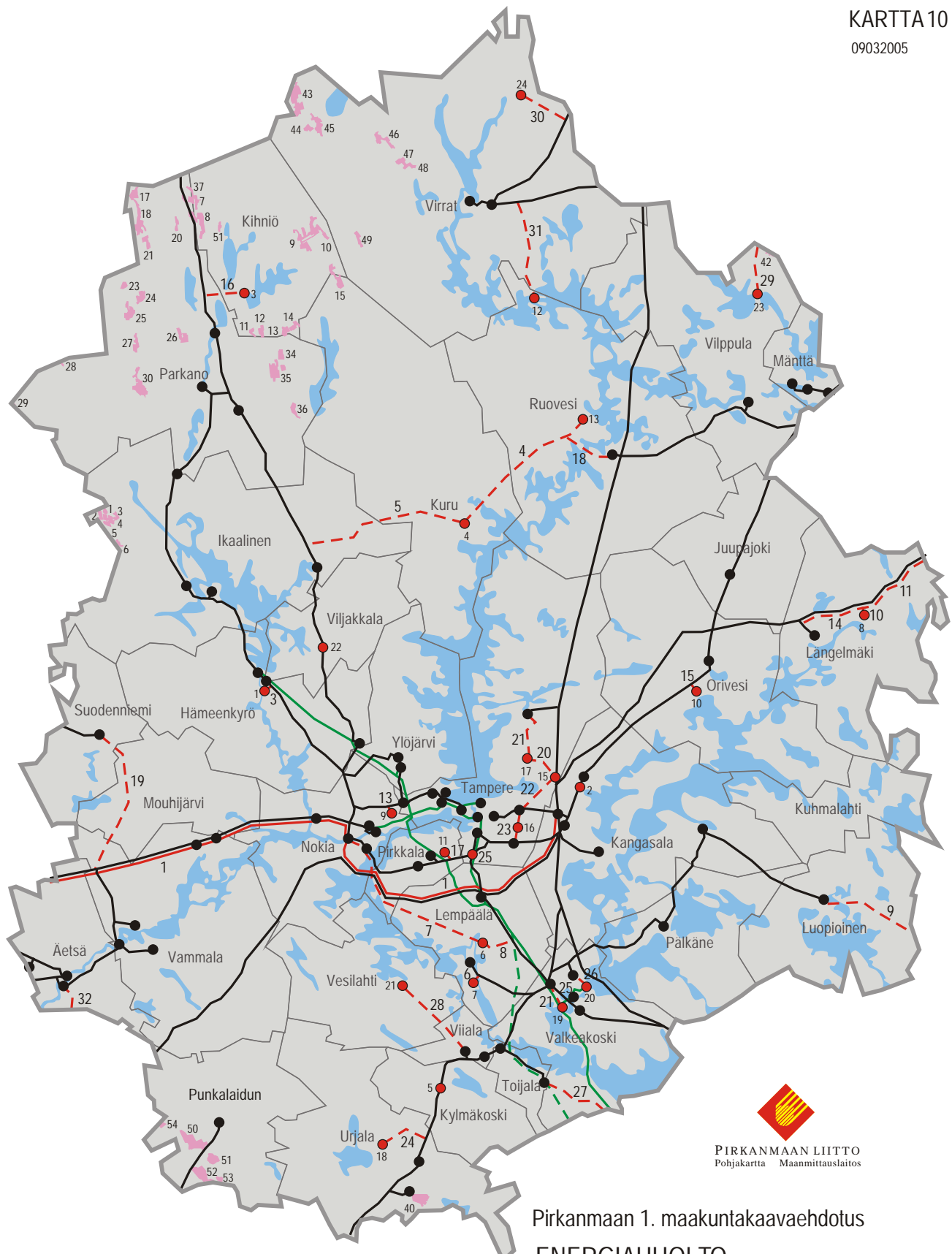
UUDET RADAT
Toijalan kolmioraide

Pirkanmaan 1. maakuntakaavaehdotus

LIIKENNE

VENESATAMAT

KUNTA	KOHDE
Hämeenkyrö	Kyröskoski
Ikaalinen	Ikaalinen
Kangasala	Mobilia
Kuru	kirkonkylä
Kuru	Paappasenniemi
Lempäälä	Lempäälä
Luopioinen	Kankahuvenlahti (Aitoo)
Längelmäki	Länkipohja
Mänttä	Mänttä
Nokia	Eden
Nokia	Siuro
Orivesi	Orivesi
Orivesi	Rönni
Pirkkala	Pirkkala
Pälkäne	Pälkäne
Ruovesi	kirkonkylä
Ruovesi	Murole
Ruovesi	Visuvesi
Tampere	Mustalahti
Tampere	Santalahti
Tampere	Laukontori
Tampere	Viikinsaari
Tampere	Maisansalo
Toijala	Toijala
Valkeakoski	Valkeakoski
Valkeakoski	Visavuori
Valkeakoski	Sääksmäki
Vammala	Vammala
Viljakkala	Haveri
Vilppula	Vilppulankoski
Vilppula	Pohjaslahti
Virrat	Laivaranta
Virrat	Herranen
Ylöjärvi	Pimeesalmi



Pirkanmaan 1. maakuntakaavaehdotus

ENERGIAHUOLTO

- turpeenottoalue
- voimalinja
- uusi voimalinja
- voimalinjan yhteystarve
- korkeapaineinen maakaasulinja
- uusi korkeapaineinen maakaasulinja
- sähköasema
- suunniteltu sähköasema

Pirkanmaan 1. maakuntakaavaehdotus
ENERGIAHUOLTO
UUDET VOIMALINJAT

NRO	KUNTA	KOHDE	MKAAVA
1	Kangasala,Lempäälä, Pirkkala,Nokia, Mouhijärvi, Vammala, Äetsä	Melo-Kangasala	400 kV
3	Hämeenkyrö	Haarajohto Hämeenkyrö	110 kV
4	Kuru, Ruovesi	Kuru-Ruovesi	110 kV
5	Ikaalinen, Kuru	Sisättö-Kuru	110 kV
6	Lempäälä	Haarajohto Lempäälään eteläinen asema	110 kV
7	Lempäälä, Nokia, Pirkkala	Melo-Lempäälä	110 kV
8	Lempäälä	Haarajohto Lempäälään pohjoinen asema	110 kV
9	Luopioinen	Luopioinen-Auttoinen	110 kV
10	Längelmäki	Haarajohto Länkipohja	110 kV
11	Längelmäki	Länkipohja - Jämsä	110 kV
13	Nokia	Haarajohto Kankaantakaan	110 kV
14	Längelmäki	Eräslahti-Länkipohja	110 kV
15	Orivesi	Haarajohto Orivesi	110 kV
16	Parkano, Kihniö	Haarajohto Kihniöön	110 kV
17	Pirkkala	Haarajohto Linnakorpeen	110 kV
18	Ruovesi	Haarajohto Ruovedelle	110 kV
19	Suodenniemi	Yhteys Suodenniemelle	110 kV
20	Tampere	Nurmi-Tarastenjärvi	110 kV
21	Tampere	Teisko-Nurmi	110 kV
22	Tampere	Alasjärvi-Tarastenjärvi	110 kV
23	Tampere	Hervanta-Hankkio-Alasjärvi	110 kV
24	Urpala	Haarajohto Urjalaan	110 kV
25	Valkeakoski	Tikinmaa - Teollisuustie	110 kV
26	Valkeakoski	Eerola - Säteri	110 kV
27	Valkeakoski, Toijala	Tarttila-Kalvola	110 kV
28	Vesilahti, Viiala	Viiala-Vesilahti	110 kV
29	Vilppula	Haarajohto Kolhoon	110 kV
30	Virrat	Yhteys Killinkoskelle	110 kV
31	Virrat, Ruovesi	Haarajohto Visuvedelle	110 kV
32	Äetsä	Huittinen - Äetsä	110 kV

Pirkanmaan 1. maakuntakaavaehdotus

ENERGIAHUOLTO

UUDET SÄHKÖASEMAVARAUKSET

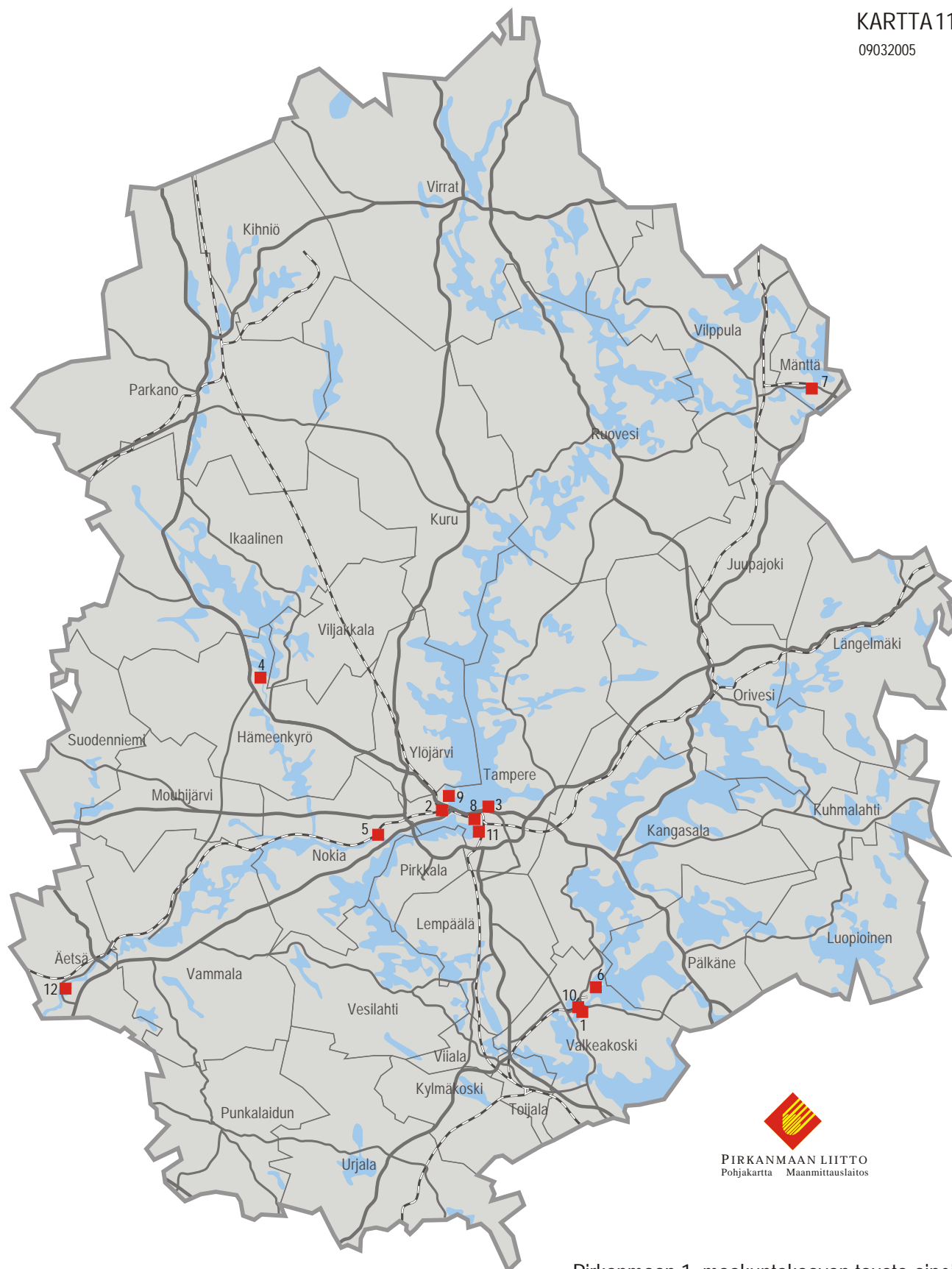
NRO	KUNTA	KOHDE	MKAAVA
1	Hämeenkyrö	Uskela	EN1
2	Kangasala	Ruutana	EN1
3	Kihniö	Linnankylä	EN1
4	Kuru	Kuru	EN1
5	Kylmäkoski	Kylmäkoski	EN1
6	Lempäälä	Lempäälä pohjoinen	EN1
7	Lempäälä	Lempäälä eteläinen	EN1
8	Längelmäki	Länkipohja	EN1
9	Nokia	Kankaantaka	EN1
10	Orivesi	Orivesi	EN1
11	Pirkkala	Linnakorpi	EN1
12	Ruovesi	Visuvesi	EN1
13	Ruovesi	Ruovesi	EN1
15	Tampere	Tarastenjärvi	EN1
16	Tampere	Hankkio	EN1
17	Tampere	Nurmi-Sorila	EN1
25	Tampere	Multsilta	EN1
18	Urjala	Urjala	EN1
19	Valkeakoski	Teollisuustie	EN1
20	Valkeakoski	Säteri	EN1
21	Vesilahti	Vesilahti	EN1
22	Viljakkala	Viljakkala	EN1
23	Vilppula	Kolho	EN1
24	Virrat	Killinkoski	EN1

Pirkanmaan 1. maakuntakaavaehdotus

ENERGIAHUOLTO

TURVESUOVARAUKSET

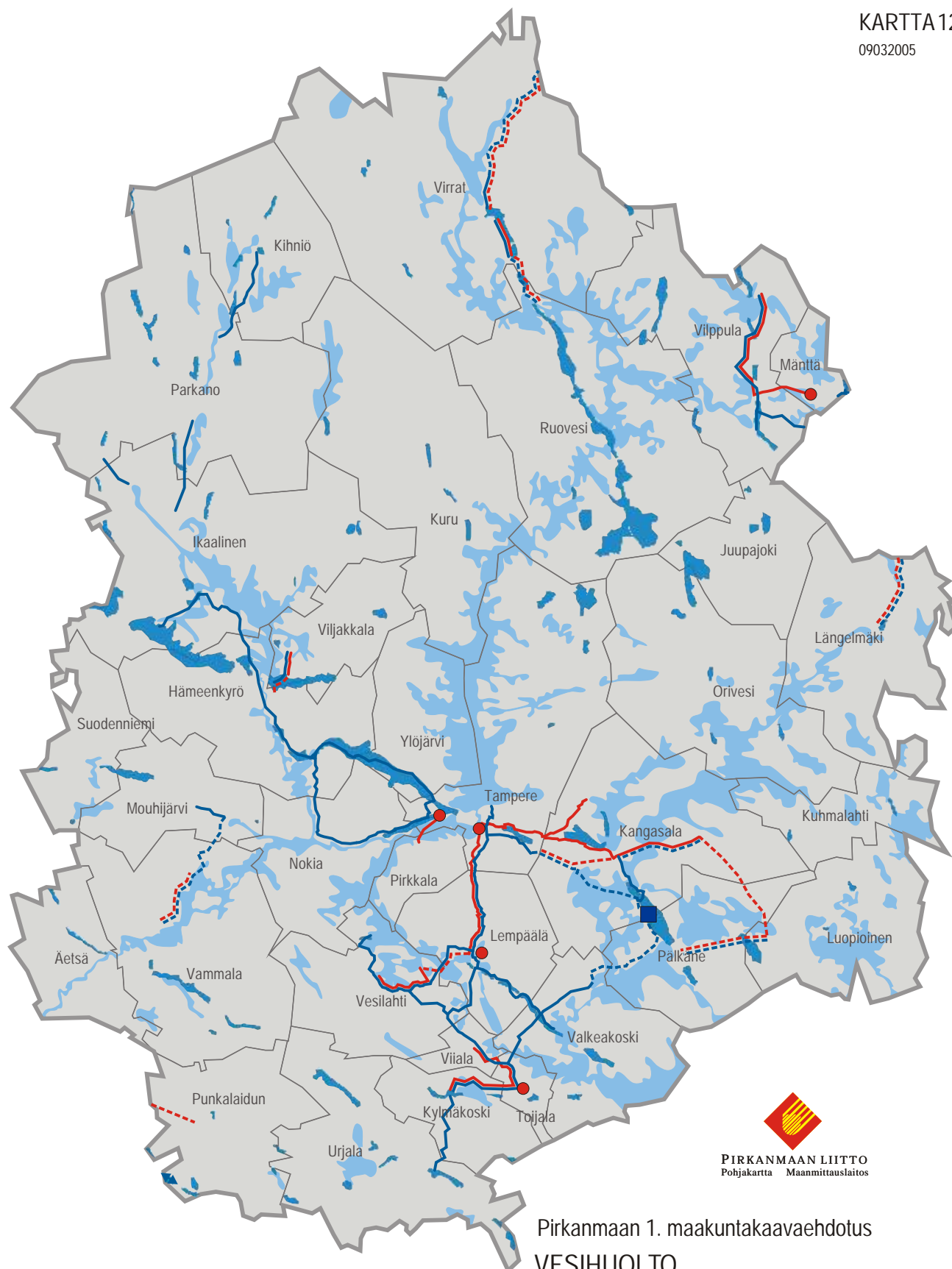
NRO	KUNTA	KOHDE	MKAAVA
1	Ikaalinen	Lauttalamminneva	EO
2	Ikaalinen	Vatiloähteenneva	EO
3	Ikaalinen	Heinikeidas	EO
4	Ikaalinen	Alisenlamminneva-Lauttaneva	EO
5	Ikaalinen	Lauttaneva	EO
6	Ikaalinen	Haukkaneva	EO
7	Kihniö	Iso-Ristineva	EO
8	Kihniö, Parkano	Sydänmaanneva	EO
9	Kihniö	Aitoneva	EO
10	Kihniö	Lapaneva	EO
11	Kihniö	Vähä-Hakoneva	EO
12	Kihniö, Parkano	Iso-Hakoneva	EO
13	Kihniö	Hirvineva	EO
14	Kihniö	Kirjasneva	EO
51	Kihniö	Pirttineva	EO
15	Parkano	Talaneva-Pahkaneva	EO
17	Parkano	Hanhineva	EO
18	Parkano	Sompaneva	EO
19	Parkano	Vuorensuo	EO
20	Parkano	Nokilammenneva	EO
21	Parkano	Mustikkakeidas	EO
23	Parkano	Pohjoisneva	EO
24	Parkano	Latikkaneva	EO
25	Parkano	Ristineva	EO
26	Parkano	Isonneva	EO
27	Parkano	Saukonsuo	EO
28	Parkano	Loukaskeidas	EO
29	Parkano	Hirvikeidas	EO
30	Parkano	Sarkinkeidas	EO
34	Parkano	Saarineva	EO
35	Parkano	Lylyneva	EO
36	Parkano	Sammalneva	EO
37	Parkano, Kihniö	Vähä-Ristineva	EO
50	Punkalaidun	Punkalaitumen Isosuo	EO
51	Punkalaidun	Lylysuo	EO
52	Punkalaidun	Arkuinsuo-Varpusensuo	EO
53	Punkalaidun	Vihalaidansuo	EO
54	Punkalaidun	Holstinsuo	EO
40	Urjala	Hanhisuo	EO
42	Vilppula	Permisuo	EO
43	Virrat	Hietasalonneva-Räntäsalo	EO
44	Virrat	Vähä-Tuuraneva	EO
45	Virrat	Tuuraneva	EO
46	Virrat	Kokkoneva-Äijänneva	EO
47	Virrat	Sarvanneva	EO
48	Virrat	Lehdonneva	EO
49	Virrat	Korteneva	EO



Pirkanmaan 1. maakuntakaavan tausta-aineistoa

PIRKANMAAN SUURIMMAT VOIMALAITOKSET

- | | |
|---|--|
| 1. UPM Tervasaari, Valkeakoski | 7. Mäntän Energia Oy, Mänttä |
| 2. Lielähti, Tampere | 8. M-Real Oyj Tako, Tampere |
| 3. Naistenlahti, Tampere | 9. M-Real Oyj Lielhti, Tampere |
| 4. Kyro Power Oyj, Hämeenkyrö | 10. Valkeakosken Energia Oy, Valkeakoski |
| 5. Nokian lämpövoima Oy, Nokia | 11. Metso Lokomo Steels Oy, Tampere |
| 6. Fortum Power and Heat, Säteri, Valkeakoski | 12. Finnish Chemicals Oy, Äetsä |



Pirkanmaan 1. maakuntakaavaehdotus VESIHUOLTO

- vedenhankinnan kannalta tärkeä pohjavesialue
- päävesijohto
- päävesijohto, ohjeellinen linjaus
- päävesijohdon yhteystarve
- runkoviemäri
- runkoviemäri, ohjeellinen linjaus
- vesihuollon kehittämisen kohdealue
- jätevedenpuhdistamo

Pirkanmaan 1. maakuntakaavaehdotus
TÄRKEÄT POHJAVESIALUEET

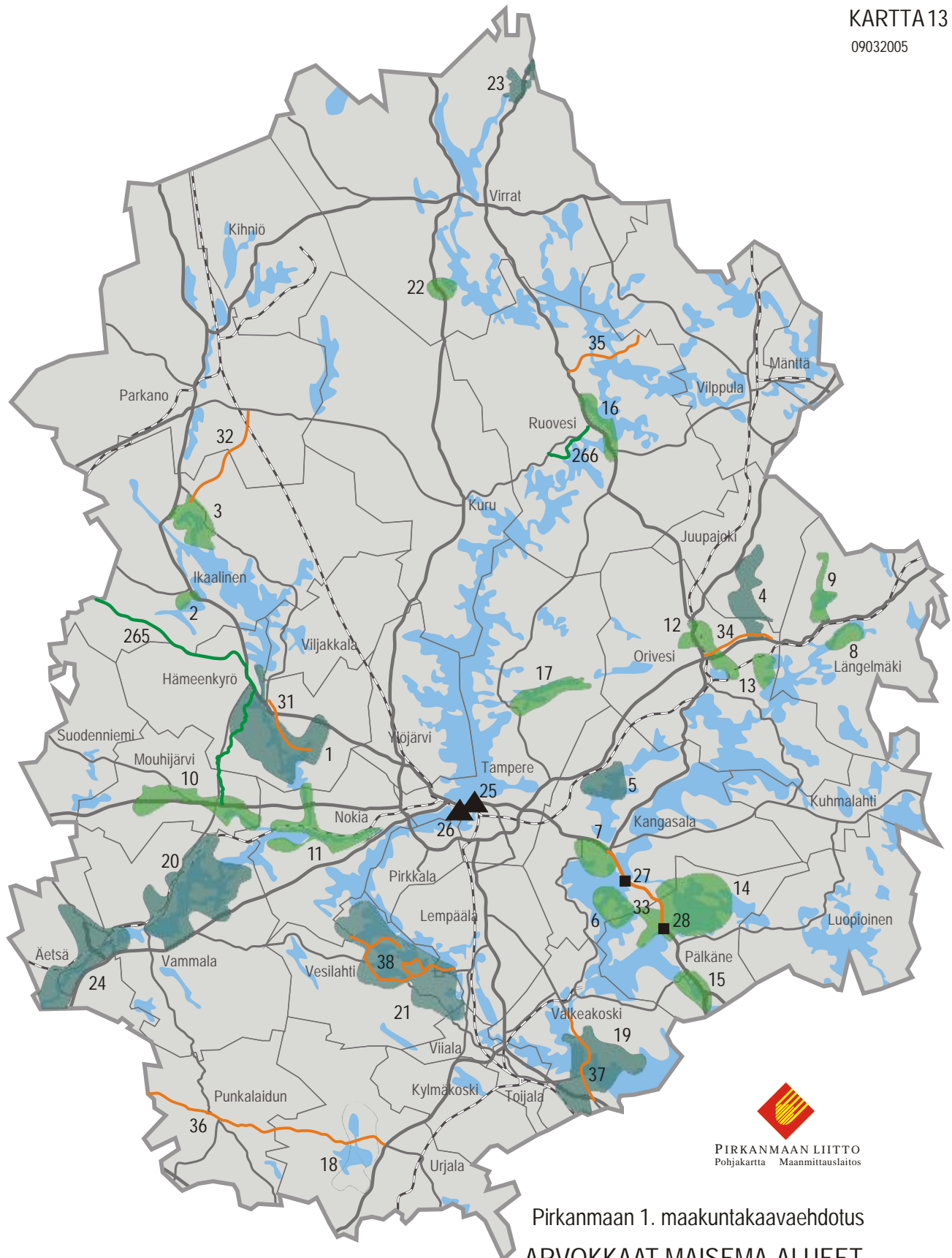
KUNTA	KOHDE	ARVOLUOKKA	ARV.ANTOISUUS m ³ /d
Hämeenkyrö	Mannanmäki	I	820
Hämeenkyrö	Mihari	I	2 500
Hämeenkyrö	Laitila	I	380
Hämeenkyrö	Ulvaanharju	I-II A,B	4 970
Hämeenkyrö	Ketunkivenkangas	II	630
Hämeenkyrö	Mahnalanharju	II	1 000
Ikaalinen	Teikangas	I	640
Ikaalinen	Heinistö	I	330
Ikaalinen	Tevaniemi	I	578
Ikaalinen	Luhalahti	I	55
Ikaalinen	Vatulanharju	I-II A,B,C	12 400
Ikaalinen	Lauttalamminkulma	I	130
Ikaalinen	Juhtimäki	II	220
Ikaalinen	Hulponharju	II	450
Ikaalinen	Välilikylä	II	160
Ikaalinen	Hämeenkangas/pir	I	3 800
Juupajoki	Murovuori	I	90
Juupajoki	Hyytiälä	I	150
Juupajoki	Huikonkangas	I	6 100
Juupajoki	Mato-Ellinmäki	II	720
Juupajoki	Pirttikangas	II	370
Kangasala	Riku	I	150
Kangasala	Vehoniemenharju	I	2 700
Kangasala	Kirkkoharju	II B,C	2 900
Kihniö	Kirkonkylä	I	200
Kihniö	Jokikylä	I	400
Kihniö	Naarmijärvi	I	80
Kihniö	Pyhäniemi	I	150
Kihniö	Linnankylä	I-II A,B	550
Kuhmalahi	Lintusyrjä	I	240
Kuhmalahi	Kirkkoharju	II	250
Kuru	Karusta	I	270
Kuru	Pitkäkangas	I	350
Kuru	Leponiemenperä	II	135
Kuru	Seitsemisharju	II	300
Kuru	Haukikangas	II	280
Kylmäkoski	Kylmäkoski	I-II A,B	570
Kylmäkoski	Sontula	II	140
Lempäälä	Lempäälä-Mäyhäjärvi	I A,C	540
Lempäälä	Leukamaa	I	330
Lempäälä	Henneri	II	50
Luopioinen	Luopioinen kk	I	100
Luopioinen	Syrjänharju-Konkinharju	I-II B,C	2 140
Luopioinen	Rautakangas	II	150
Längelmäki	Länkipohja	I	150
Mouhijärvi	Hyytiälänkangas	I	2 300
Mouhijärvi	Salmi	I	40
Mänttä	Kirstinharju	I	570
Nokia	Maatialanharju	I	720
Orivesi	Hirtolahti	I	110
Orivesi	Oriveden keskusta	I	190
Orivesi	Karhunotko	I	430
Orivesi	Yröskangas-Vatiharju	I	1 700
Parkano	Vuorijärvi	I	200
Parkano	Kuivasjärvi	I	220
Parkano	Karjanmaa	I A,B	750

KUNTA	KOHDE	ARVLUOKKA	ARV.ANTOISUUS m ³ /d
Parkano	Isokangas	I	1 000
Parkano	Ristiharju	I	650
Parkano	Lapinneva etelä	I	550
Parkano	Raivala	I	430
Parkano	Lapinneva-Lapiolahti	II	500
Parkano	Latikkakangas	II	1 300
Punkalaidun	Kenni	I	140
Punkalaidun	Huhtamo-Kanteenmaa	I	2 000
Punkalaidun	Arkuinsuo	II	280
Punkalaidun	Särkänharju	II	120
Punkalaidun	Kuoppalankangas	II	300
Punkalaidun	Koenperä	II	400
Päikäne	Isokangas-Syrjänharju	I	3 100
Päikäne	Kollolanharju	II	800
Ruovesi	Jäminkipohja	I	2 800
Ruovesi	Ruhala	I	220
Ruovesi	Kirkkokangas	I	3 000
Ruovesi	Visuvesi	I	180
Ruovesi	Syväoja	I	360
Ruovesi	Navettaharju	I	950
Ruovesi	Nuottiharju	I-II A,B	6 800
Ruovesi	Kukkokangas	I	560
Ruovesi	Raskinkangas	II	2 500
Ruovesi	Särkikangas-Välikangas	II	5 200
Ruovesi	Siikakangas	II	10 500
Ruovesi	Selkeenvuori	II	1 700
Ruovesi	Mäntyharju	II	150
Ruovesi	Ahveninen	II	250
Suodenniemi	Suodenniemi kk	I	450
Suodenniemi	Putaja	I	60
Tampere	Aakkulanharju	I	1 600
Tampere	Epilänharju-Villilä	I A,B	2 000
Tampere	Rääkykangas	I	920
Tampere	Kreetansuo	I	60
Tampere	Jakamankangas etelä	II	3 300
Tampere	Aunionkangas	II	330
Toijala	Nuljunkerla	I	200
Urjala	Laukeela	I	330
Urjala	Hyrsynharju	I	1 000
Urjala	Nuutajärvi	I	220
Urjala	Jeltinkangas	I-II A,B	1 520
Urjala	Vehkalankangas	I	320
Urjala	Juurtinkangas	II	200
Urjala	Kallionkulma	II	380
Valkeakoski	Sääksmäki	I	1 100
Valkeakoski	Tarttila	I	250
Valkeakoski	Päivölä	I	55
Valkeakoski	Nikkarinhanko-Liuttula	II A,B	920
Vammala	Houhajärvi	I A,B	2 200
Vammala	Sammaljoki	I-II	370
Vammala	Roismala	II	170
Vammala	Kurjenniemi	II	50
Vesilahti	Vakkala	II	60
Viljakkala	Haveri	I	180
Viljakkala	Hangasjärvi	I	700
Viljakkala	Vilpeenharju	I	1 530
Viljakkala	Lintuharju	II A,B	2 400
Vilppula	Rautainharju	I	1 600
Vilppula	Loilanniemi	I	460

KUNTA	KOHDE	ARVOLUOKKA	ARV.ANTOISUUS m ³ /d
Vilppula	Leppäkangas	I-II B,C	1 530
Vilppula	Salmentaka-Innala	I	2 000
Vilppula	Pollarinkangas	II	260
Vilppula	Ruokosenniemi	II	260
Virrat	Puttosharju	I	1 200
Virrat	Liedenpohja	I	560
Virrat	Jäähdysohja	I	640
Virrat	Kurjenkylä	I	70
Virrat	Hyypänsaaret	I	130
Virrat	Hyypänkukkula	I	100
Virrat	Piili	I	280
Virrat	Lakarinharju	II	340
Virrat	Pirttikylä	II	120
Ylöjärvi	Ylöjärvenharju	I	16 500
Äetsä	Kinnala	I-II A,B	460
Äetsä	Koppalaisenmaa	I	180

Yhteensä

153 153



Pirkanmaan 1. maakuntakaavaehdotus

ARVOKKAAT MAISEMA-ALUEET JA MAISEMANÄHTÄVYYDET

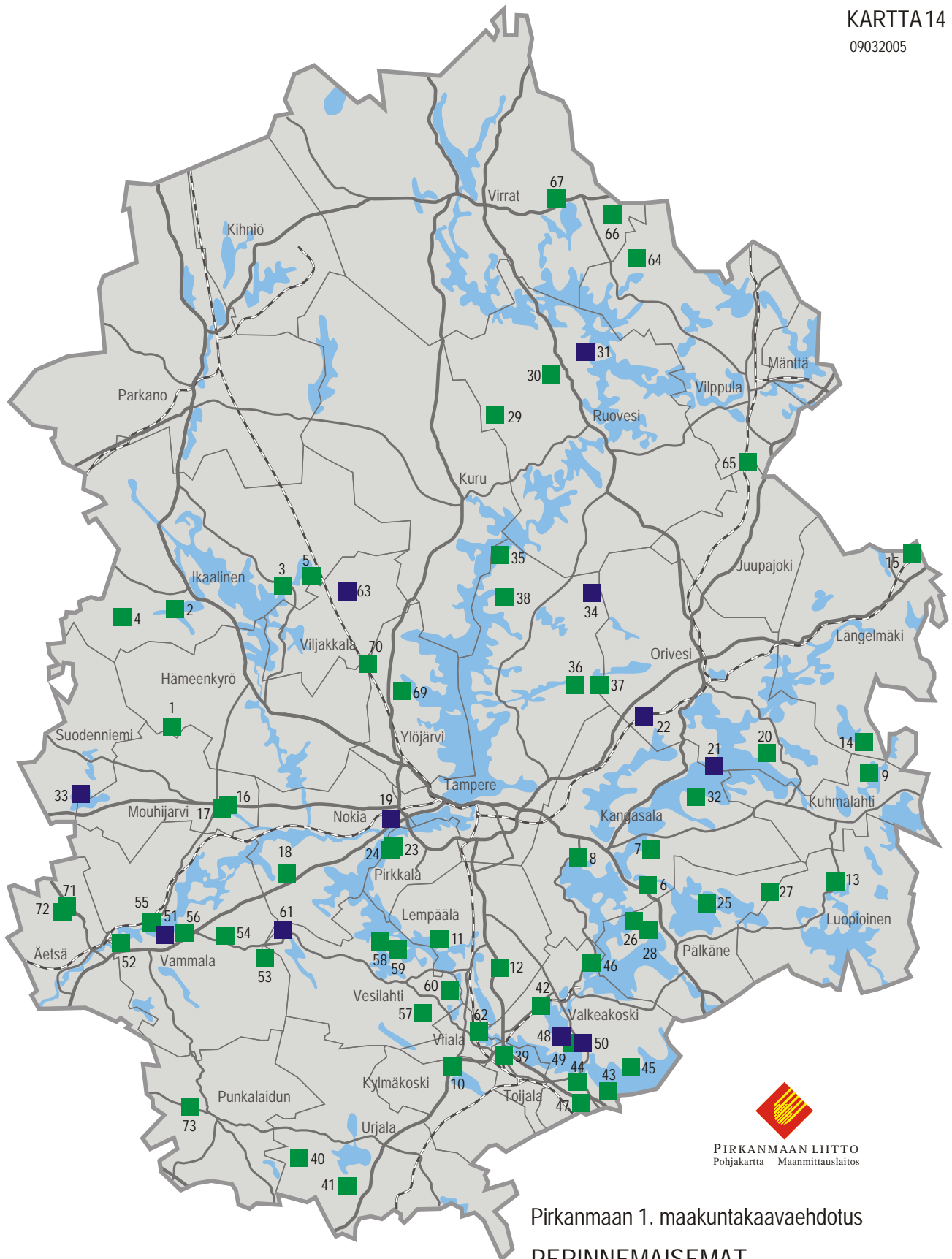
NRO	KUNTA	ALUE	MKAAVA
1	Hämeenkyrö	Hämeenkyrön kulttuurimaisemat	Mav
31	Hämeenkyrö	Sasi-Mahnala-Uskela maantie	Manm
2	Ikaalinen	Kilvakkalan kulttuurimaisema	Mam
3	Ikaalinen	Kalliokielen-Tevaniemen-Riititalan kulttuurimaisema	Mam
32	Ikaalinen, Parkano	Jaakkolankylän-Poltinkosken maisematie	aknm
265	Ikaalinen, Hämeenkyrö, Mouhijärvi	Kyrönkankaan tie	akv
4	Juupajoki	Juupajoen kulttuurimaisema	Mav
5	Kangasala	Haralanharju	Manv
6	Kangasala, Pälkäne	Saarkylien kulttuurimaisema	Mam
7	Kangasala	Liuksialan-Tiihalalan kulttuurimaisema	Mam
27	Kangasala	Vehoniemenharju	MANm
33	Kangasala	Keisarin tie	aknm
8	Längelmäki	Längelmäen kulttuurimaisema	Mam
9	Längelmäki	Talviainen-Ristijärvi kulttuurimaisema	Mam
10	Mouhijärvi	Mouhijärven kirkonseudun ja länsipuolen sekä Tupurlanjärven ympäristön kulttuurimaisemat	Mam
11	Nokia	Nokian kulttuurimaisema	Mam
12	Orivesi	Lyytikälän-Hirsilän kulttuurimaisema	Mam
13	Orivesi	Pitkäjärven kulttuurimaisema	Mam
34	Orivesi	Oripohja-Aakkula maantie	aknm
14	Pälkäne	Pälkäneen kulttuurimaisema	Mam
15	Pälkäne	Pinteleen kulttuurimaisema	Mam
28	Pälkäne	Syrjänharju	MANm
16	Ruovesi	Ruoveden kulttuurimaisema	Mam
35	Ruovesi, Vilppula	Mustajärvi-Innala maantie	aknm
266	Ruovesi	Peräkunnan tie	akv
17	Tampere	Viitapohjan kulttuurimaisema	Mam
25	Tampere	Tammerkoski	MANv
26	Tampere	Pyynikki	MANv
18	Urjala	Urjalan kulttuurimaisema	Mam
36	Urjala, Punkalaidun	Urjalan Taikayön tie	Manm
19	Valkeakoski	Sääksmäen-Tartilalan kulttuurimaisema	Mav
37	Valkeakoski	Vanha 3-tie	Manm
20	Vammala	Karkun-Tyrvään kulttuurimaisema	Mav
21	Vesilahti	Vesilahden kulttuurimaisema	Mav
38	Vesilahti	Klaus Kurjen tie	Manm
22	Virrat	Vaskiveden kulttuurimaisema	Mam
23	Virrat	Ähtärin reitin kulttuurimaisema	Mav
24	Äetsä, Vammala	Kokemäenjokilaakson kulttuurimaisema	Mav

Mav = valtakunnallisesti arvokas maisema-alue

Manv = valtakunnallisesti arvokas maisemanähtävyys

Mam = maakunnallisesti arvokas maisema-alue

Manm = maakunnallisesti arvokas maisemanähtävyys



Pirkanmaan 1. maakuntakaavaehdotus

PERINNEMAISEMAT

NRO	KUNTA	KOHDE	MKAAVA
1	Hämeenkyrö	Kintuksen haka ja metsälaidun	Pbm
2	Ikaalinen	Lindbergin mäki	Pbm
3	Ikaalinen	Luhalahden koulun keto	Pbm
4	Ikaalinen	Varpeen kieverin keto	Pbm
5	Ikaalinen	Särkikosken laitumet	Pbm
6	Kangasala	Rekolan haat	Pbm
7	Kangasala	Uiheron kallioketo	Pbm
8	Kangasala	Liuksialan haka ja rantaniitty	Pbm
9	Kuhmalahti	Sipilän niitty	Pbm
10	Kylmäkoski	Hannulan niitty	Pbm
11	Lempäälä	Nurmen katajaketo	Pbm
12	Lempäälä	Innilän niityt	Pbm
13	Luopioinen	Rautajärven niityt	Pbm
14	Längelmäki	Pohjolan laidun	Pbm
15	Längelmäki	Kuusjärven niitty ja haka	Pbm
16	Mouhijärvi	Häjään laidun	Pbm
17	Mouhijärvi	Saikkalan kallioketo	Pbm
18	Nokia	Ala-Mikkolan haka	Pbm
19	Nokia	Maatialanharjun keto	Pbv
20	Orivesi	Koskis-Heikkilän haka ja niityt	Pbm
21	Orivesi	Härmäsaari	Pbv
22	Orivesi	Siitaman niitty	Pbv
23	Pirkkala	Pirkkalankylän kalliot	Pbm
24	Pirkkala	Reipin katjaketo	Pbm
73	Punkalaidun	Haviokosken kallioketo	Pbm
25	Pälkäne	Ylisen haka	Pbm
26	Pälkäne	Ouniankärjen metsälaidun	Pbm
27	Pälkäne	Särkilahden laitumet	Pbm
28	Pälkäne	Mäki-Laurilan metsälaidun ja haka	Pbm
29	Ruovesi	Penkkilän haka	Pbm
30	Ruovesi	Kiviojan haka	Pbm
31	Ruovesi	Viitalan niitty	Pbv
32	Sahalahti	Hoivalan laitumet	Pbm
33	Suodenniemi	Lehtimäen niityt	Pbv
34	Tampere	Koivulan niitty	Pbv
35	Tampere	Ala-Kapeen laitumet	Pbm
36	Tampere	Männistön kallioketo	Pbm
37	Tampere	Iso-Murron haka	Pbm
38	Tampere	Jäpenpään niityt	Pbm
39	Toijala	Rätön laitumet	Pbm
40	Urpala	Viikarin niitty	Pbm
41	Urpala	Liina-Valkaman niitty	Pbm
42	Valkeakoski	Tuomarlan haat	Pbm
43	Valkeakoski	Lahisen metsälaidun	Pbm
44	Valkeakoski	Iso- ja Vähä-Kantalan laitumet	Pbm
45	Valkeakoski	Pelto-Karpin laitumet	Pbm
46	Valkeakoski	Jussilan rantaniitty	Pbm
47	Valkeakoski	Munteen niitty	Pbm
48	Valkeakoski	Kuusistonmäki	Pbv
49	Valkeakoski	Annilan laitumet	Pbm
50	Valkeakoski	Rapola	Pbv
51	Vammala	Vehmaanniemi	Pbv
52	Vammala	Hiidenvainion niitty	Pbm

NRO	KUNTA	KOHDE	MKAAVA
53	Vammala	Saaren laidunniitty	Pbm
54	Vammala	Ala-Pohjan laidun	Pbm
55	Vammala	Kallialan kedot	Pbm
56	Vammala	Nikkilän laidun	Pbm
57	Vesilahti	Mattilan katajaniitty	Pbm
58	Vesilahti	Laukonhaka	Pbm
59	Vesilahti	Hopun haka ja rantalaidun	Pbm
60	Vesilahti	Marttilan rantaniityt	Pbm
61	Vesilahti	Niinimäen haat	Pbv
62	Viiala	Savipalssin rantaniitty	Pbm
63	Viljakkala	Luomajärven kedot	Pbv
64	Vilppula	Hyödynmaan keto	Pbm
65	Vilppula	Saarijärven niityt	Pbm
66	Virrat	Taipaleen laitumet	Pbm
67	Virrat	Soininmäen laitumet	Pbm
69	Ylöjärvi	Lörpyksen haka	Pbm
70	Ylöjärvi	Korpjärven haka	Pbm
71	Äetsä	Mäkelän niityt	Pbm
72	Äetsä	Kiimajärven keto	Pbm

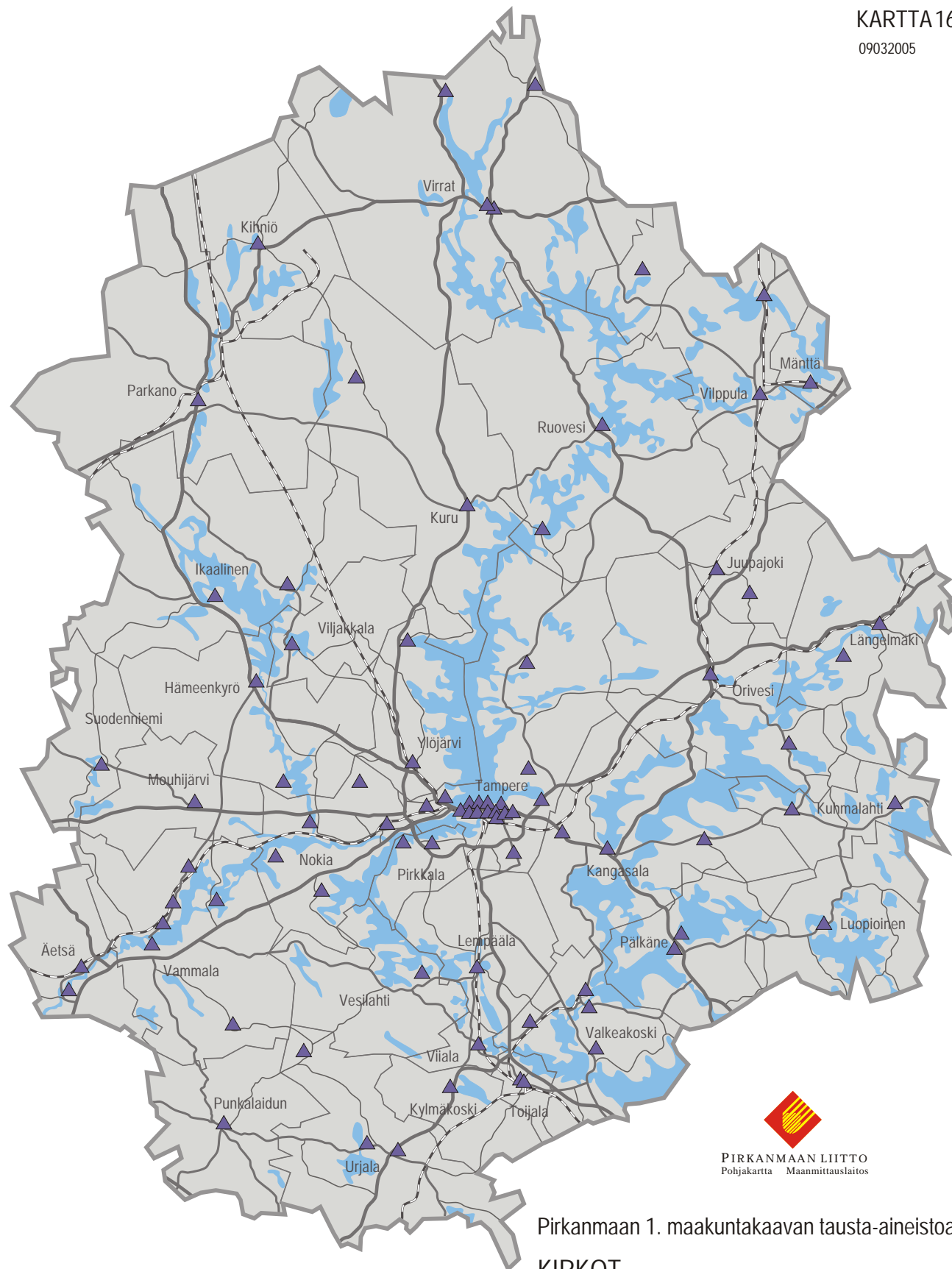
Pbv = valtakunnallisesti arvokas perinnebiotooppi

Pbm = maakunnallisesti arvokas perinnebiotooppi



1. Hämeenkyrö: Töllinmäki
2. Kangasala: Markkulan tilan rakennukset
3. Kylmäkoski: Uusi-Hautaan kartano
4. Luopioinen: Hetanmäen tilan aitta
5. Pirkkala: Ollilan tilan rakennukset
6. Ruovesi: Ihaniemen huvila

7. Tampere: Kauppahalli
Tampere: Tirkkosen talo
Tampere: Grand Hotel Tammer
Tampere: Finlaysonin kuusivooninkinen
8. Urjala: Isotalo
9. Viljakkala: Koiviston tilan rakennuksia
10. Vammala: Karkun vanha pappila



PIRKANMAAN LIITTO
Pohjakartta Maanmittauslaitos

Pirkanmaan 1. maakuntakaavan tausta-aineistoa KIRKOT

Kaikki ennen vuotta 1917 rakennetut kirkot
ovat kirkkolain suojaamia kulttuurikohteita.



Pirkanmaan 1. maakuntakaavaehdotus

KIRKOT

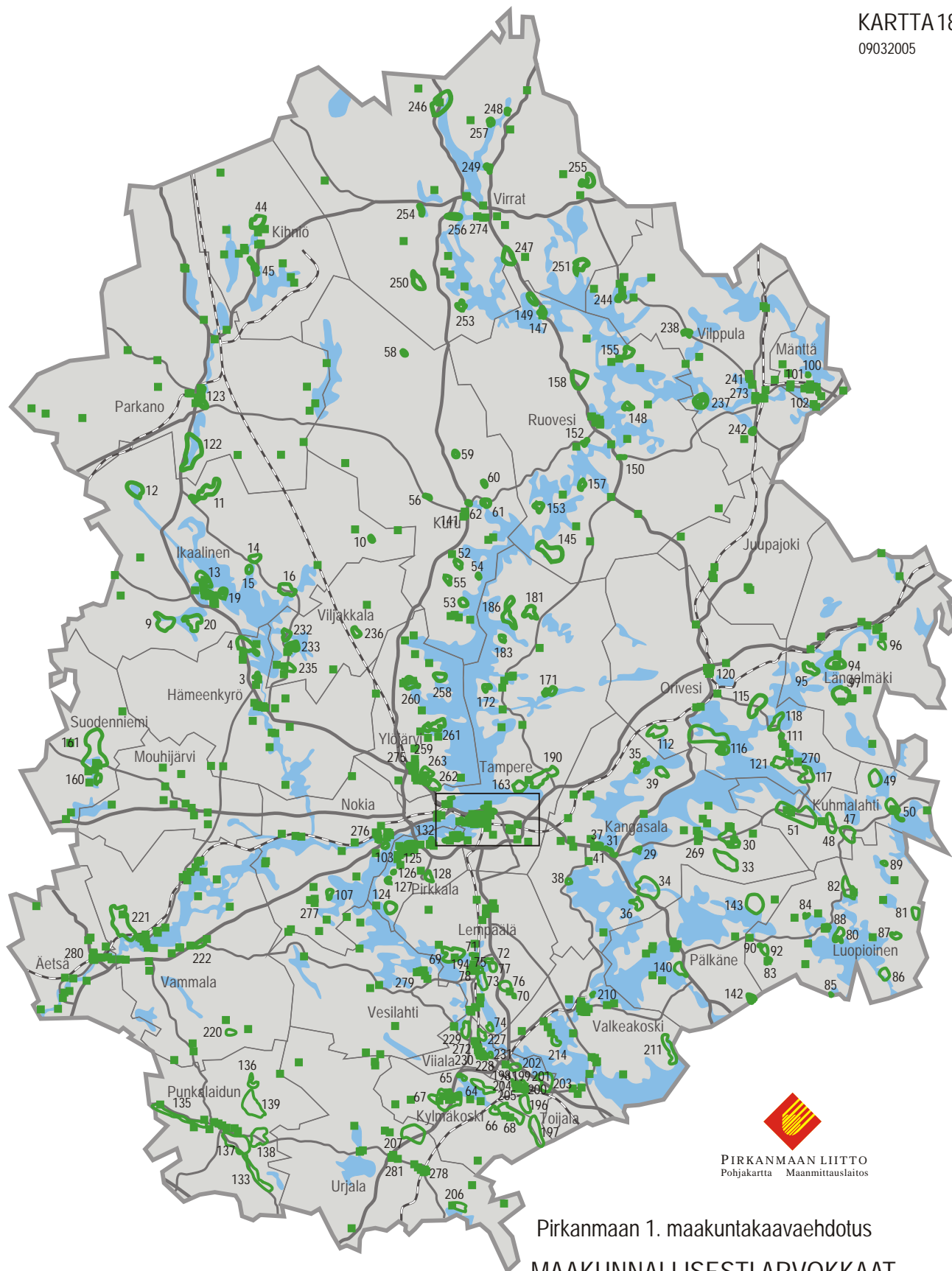
KUNTA	KOHDE
Hämeenkyrö	Hämeenkyrön kirkko, 1780-1782, siunauskappeli
Hämeenkyrö	Sasslinin koulukirkko 1847, Jumesniemi
Ikaalinen	Ikaalisten kirkko ja tapuli 1801
Ikaalinen	Luhalahden kirkko 1934
Juupajoki	Juupajoen kirkko 1838 ja tapuli, Kopsamo
Juupajoki	Pikkukirkko, Korkeakoski
Kangasala	Kangasalan kirkko 1764-1767
Kangasala	Vatialan kappeli
Kihniö	Kihniön kirkko 1916
Kuhmalahdi	Kuhmalahden kirkko ja tapuli 1845-1846
Kuhmalahdi	Vehkajärven kirkko ja kellotapuli 1841
Kuru	Kurun kirkko 1781
Kuru	Auresjärven kirkko 1923-1924
Kylmäkoski	Kylmäkosken kirkko 1900
Lempäälä	Lempäälän kirkko ja tapuli 1500-luvulla
Luopioinen	Luopioisten kirkko ja tapuli 1812-1813
Längelmäki	Längelmäen kirkko 1772
Längelmäki	Länkipohjan rukoushuone 1938
Mouhijärvi	Mouhijärven kirkko 1855-1858
Mänttä	Mäntän kirkko 1927-1928
Nokia	Nokian kirkko 1829-1838
Nokia	Siuron kirkko 1910
Nokia	Tottijärven kirkko ja kellotapuli 1764 tai 1773
Nokia	Suoniemen kirkko 1801-1803
Nokia	Pinsiön kirkko
Orivesi	Oriveden kirkko ja tapuli 1961 ja 1781
Orivesi	Eräjärven kirkko 1821
Parkano	Parkanon kirkko ja tapuli 1800
Pirkkala	Pirkkalan kirkko 1918-1920
Pirkkala	Pirkkalan uusi kirkko
Punkalaidun	Punkalaitumen kirkko
Pälkäne	Pälkäneen vanhan kirkon rauniot 1500-luvulta
Ruovesi	Ruoveden kirkko ja tapuli 1777-1778
Ruovesi	Murolen kyläkirkko 1933
Sahalahti	Sahalahden kirkko 1827-1829
Suodenniemi	Suodenniemen kirkko 1831
Tampere	Messukylän vanha kirkko 1424, 1500-luvun alku
Tampere	Gaddin kappeli 1785
Tampere	Teiskon kirkko 1788 ja kellotapuli 1798
Tampere	Vanha kirkko 1824 ja kellotapuli 1828
Tampere	Messukylän kirkko 1879
Tampere	Finlaysonin kirkko 1879
Tampere	Aleksanterin kirkko 1881
Tampere	Ortodoksinen kirkko 1896
Tampere	Tuomiokirkko 1907
Tampere	Aitolahden kirkko 1928
Tampere	Viinikan kirkko 1932
Tampere	Härmälän kirkko 1949, 1972
Tampere	Kalevan kirkko 1966
Tampere	Pispalan kirkko 1949
Tampere	Vapaakirkko 1954
Tampere	Tesoman kirkko 1978
Tampere	Hervannan kirkko 1979
Tampere	Aitolahden uusi kirkko
Toijala	Akaan kivisakasti 1500-luvulta

KUNTA	KOHDE
Toijala	Akaan kirkko 1816-1817
Urjala	Urjalan kirkko 1806
Urjala	Keskiaikainen kivisakasti 1400-luvun jälkeen
Valkeakoski	Sääksmäen kirkko ja tapuli
Valkeakoski	Metsäkansan kirkko 1939
Valkeakoski	Ortodoksinen rukoushuone
Valkeakoski	Valkeakosken kirkko
Vammala	Tyrvään uusi kirkko 1855
Vammala	Tyrvään vanha kirkko
Vammala	Sastamalan kirkko
Vammala	Karkun uusi kirkko 1913
Vammala	Sammaljoen kirkko 1924
Vammala	Salokunnan kirkko
Vesilahti	Vesilahden kirkko ja tapuli, kivisakasti 1801-1802
Viiala	Viialan kirkko 1948
Viljakkala	Viljakkalan kirkko 1840-1842
Vilppula	Vilppulan kirkko 1900
Vilppula	Pohjalahden kirkko 1930-1931
Vilppula	Ortodoksinen kirkko, Konho
Virrat	Virtain kirkko 1772-1774
Virrat	Killinkosken kirkko 1925-1926
Virrat	Uuden hautausmaan siunauskappeli
Virrat	Liedenpohjan kyläkirkko 1961
Ylöjärvi	Ylöjärven kirkko 1848-1850
Ylöjärvi	Pengonpohjan rukoushuone 1897-1898
Äetsä	Kiikan kirkko 1806-1807
Äetsä	Keikyän kirkko 1912





-  valtakunnallisesti arvokas kulttuuriympäristö
-  valtakunnallisesti arvokas kulttuurikohde





PIRKANMAAN LIITTO
Pohjakartta Maanmittauslaitos

Pirkanmaan 1. maakuntakaavaehdotus
**MAAKUNNALLISESTI ARVOKKAAT
KULTTUURIYMPÄRISTÖT JA -KOHTEET**

-  maakunnallisesti arvokas kulttuuriympäristö
-  maakunnallisesti arvokas kulttuurikohte

Kohteiden selostus erillisraportissa
"Pirkanmaan maisema- ja kulttuuriympäristöjen tarkistukset"



Pirkanmaan 1. maakuntakaavaehdotus

VALTAKUNNALLISESTI ARVOKKAAT KULTTUURIYMPÄRISTÖT JA -KOhteet SEKÄ
MAAKUNNALLISESTI ARVOKKAAT KULTTUURIYMPÄRISTÖT

NRO	KUNTA	ALUE	MKAAVA	LUOKITUS	RKY 1993
1	Hämeenkyrö	Hämeenkyrön vanha keskusta	akv	R,M,MK	x
2	Hämeenkyrö	Kyröskosken historiallinen teollisuusalue	akv	R,TH,M	x
3	Hämeenkyrö	Kyröskosken harjuasutus, Kyröskoski	akm	M	
4	Hämeenkyrö	Osaran kartano ja kulttuurimaisema	akm	R,MK	x
5	Hämeenkyrö	Herttualan kylä	akv	R,MK	x
6	Hämeenkyrö	Töllinmäki, Heinijärvi	akv	R,HH,M	x
7	Hämeenkyrö	Myllykolu, Kierikkala	akv	R,HH,M	x
8	Hämeenkyrö	Saavutus, Vanaja	akv	R,HH	
265	Hämeenkyrö	Kyrönkankaan tie	akv	R,H,MK	x
9	Ikaalinen	Vatulan kulttuurimaisema	akm	MK	
10	Ikaalinen	Juhtimäen kulttuurimaisema	akm	R,MK	
11	Ikaalinen	Poltinjoen kulttuurimaisema	akm	R,TH,MK	
12	Ikaalinen	Kovelahden kulttuurimaisema	akm	MK	
13	Ikaalinen	Kartun kulttuurimaisema	akm	MK	
14	Ikaalinen	Saukonperän kulttuurimaisema	akm	MK	
15	Ikaalinen	Vähäröyhön kylä	akm	R,M	
16	Ikaalinen	Luhalahden kulttuurimaisema	akm	R,MK	x
17	Ikaalinen	Isoröyhön kylä ja kulttuurimaisema	akv	R,MK	x
18	Ikaalinen	Ikaalisten vanhan kauppalan alue	akv	R,H,MK	x
19	Ikaalinen	Kalmaan kulttuurimaisema	akm	R,MK	x
20	Ikaalinen	Haapimaan kulttuurimaisema	akm	R,MK	
21	Ikaalinen	Kovero, Seitsemisen kansallispuisto	akv	R,M	
265	Ikaalinen	Kyrönkankaan tie	akv	R,H,MK	x
22	Juupajoki	Lylyn asemayhdyskunta	akv	R,LH,M	x
23	Juupajoki	Korkeakosken teollisuusympäristö	akv	R,TH,MK	x
24	Juupajoki	Hyytiälän metsäasema	akv	R,M	x
25	Juupajoki	Kallenautio, Voitila	akv	R,LH,M	x
26	Kangasala	Tursolan-Sorolan kulttuurimaisema	akv	R,MK	x
27	Kangasala	Vatialan kappeli	akv	R, MK	
28	Kangasala	Vääksyn kartano ja kulttuurimaisema	akv	R,H,HH,TH	x
29	Kangasala	Kerppola, Kerppola	akm	R,M	
30	Kangasala	Korpien-Moltsian kulttuurimaisema (Sahalahti)	akm	R,MK	x
31	Kangasala	Kuohunharju-Huutijärvi kulttuurimaisema	akm	LH,MK	
32	Kangasala	Liuksialan kartano ja kulttuurimaisema	akv	T,H,HH,MK	x
33	Kangasala	Pakkalanjärven kulttuurimaisema (Sahalahti)	akm	R, MK	
34	Kangasala	Heposelän-Raikunjärven kulttuurimaisema	akm	R,MK	
35	Kangasala	Lahasala-Palo kulttuurimaisema	akm	R,LH,MK	
36	Kangasala	Vehoniemen kylä ja kulttuurimaisema	akm	R,MK	
37	Kangasala	Lepokoti ja Ukkijärven miljö	akm	HH,M	
38	Kangasala	Ohtolan kylä	akm	R,MK	
39	Kangasala	Köyrän kylä ja kulttuurimaisema	akm	R,MK	
40	Kangasala	Keisarinharjun näkötorni	akv	R,MK	
41	Kangasala	Kangasalan kirkko ja hautausmaa	akm	R,M	x
42	Kangasala	Kirkkoharjun näkötorni	akv	R	
43	Kangasala	Haralanharjun näkötorni	akv	R,H	x
269	Kangasala	Sahalahden kirkko (Sahalahti)	akm	R	x
44	Kihniö	Korhoskylän kulttuurimaisema	akm	R,MK	x
45	Kihniö	Myllykylän kulttuurimaisema, Nerko	akm	R,TH,MK	
46	Kihniö	Markkulan silta	akv	R,LH	
268	Kihniö	Jytilän rakennusryhmä	akm	R,M	x
47	Kuhmalahti	Pohjan kylän kulttuurimaisema	akm	MK	
48	Kuhmalahti	Tervaniemen kulttuurimaisema	akm	R,MK	
49	Kuhmalahti	Pajulan kylän kulttuurimaisema	akm	R,MK	x
50	Kuhmalahti	Vehkajärven kylä ja kulttuurimaisema	akm	R,MK	x
51	Kuhmalahti	Kuhmalahden kirkonseudun kulttuurimaisema	akm	R,M	x

NRO	KUNTA	ALUE	MKAAVA	LUOKITUS	RKY 1993
52	Kuru	Parkunkosken kulttuurimaisema	akm	R,TH,MK	
53	Kuru	Leppälahden kulttuurimaisema	akm	R,MK	
54	Kuru	Toikko, Vaakaniemi	akm	R,HH,M	
55	Kuru	Pilpusniemen kulttuurimaisema	akm	MK	
56	Kuru	Kaidankylän asutusmaisema	akm	R,M	
57	Kuru	Ristaniemen yksinäistalo, Ristaniemi	akv	R,M	x
58	Kuru	Puntasen kulttuurimaisema	akm	MK	
59	Kuru	Pyydysmäen kulttuurimaisema	akm	R,MK	
60	Kuru	Ruukinkosken miljö, Karjula	akm	TH,M	
61	Kuru	Palhoniemen huoltokoti ja Karjulan kulttuurimaisema	akm	R,MK	
62	Kuru	Kosken kulttuurimaisema	akm	R,TH,M	
63	Kuru	Aurejärven kirkko, Itä-Aure	akv	R,M	x
141	Kuru	Kurun kirkko	akm	R	x
64	Kylmäkoski	Järvihaavisto-Haanoja-Sontula kulttuurimaisema	akm	R,MK	
65	Kylmäkoski	Järviönkylän kulttuurimaisema	akm	MK	
66	Kylmäkoski	Sotkian kylämiljö	akm	R,MK	
67	Kylmäkoski	Tarpianjoen kulttuurimaisema	akm	R,MK	x
68	Kylmäkoski	Arolan kartano ja Kurisjärven kulttuurimaisema	akm	R,M,MK	x
69	Lempäälä	Aimalan-Nurmen kulttuurimaisema	akm	R,MK	x
70	Lempäälä	Kelho, Kelho	akm	R,M	
71	Lempäälä	Kuokkalankosken kulttuurimaisema	akm	R,H,TH,LH	x
72	Lempäälä	Ahtialan kylä	akm	R,MK	
73	Lempäälä	Hiidenvuolteen kulttuurimaisema	akm	MK	
74	Lempäälä	Perälän kulttuurimaisema	akm	MK	
75	Lempäälä	Mottisen kulttuurimaisema	akm	R,MK	
76	Lempäälä	Sotavallan kartano ja kulttuurimaisema	akm	R,MK	x
77	Lempäälä	Lastusten kartano ja kulttuurimaisema	akm	R,MK	x
78	Lempäälä	Lempäälän kanavamiljö	akm	R,LH,M	
79	Lempäälä	Lempäälän asema	akv	R	
194	Lempäälä	Lempäälän keskiaikainen kivikirkko	akm	R	x
271	Lempäälä	Sääksjärven rautatieasema	akv	R	
80	Luopioinen	Niemikunnan kulttuurimaisema	akm	R,MK	
81	Luopioinen	Vahdermetsän kylä ja kulttuurimaisema	akm	R,MK	
82	Luopioinen	Rautajrven kulttuurimaisema	akm	R,MK	
83	Luopioinen	Kaukkalan kylä	akm	R,M	
84	Luopioinen	Haltian kylämaisema	akm	MK	
85	Luopioinen	Vihavuoden sahamiljö	akm	TH,M	
86	Luopioinen	Kuohijoen kylä ja kulttuurimaisema	akm	R,TH,MK	
87	Luopioinen	Padankosken kulttuurimaisema	akm	R,MK	
88	Luopioinen	Luopioisten kirkonkylän raitti	akm	R,M	x
89	Luopioinen	Ämmätsä, Ämmätsä	akm	R,HH,M	
90	Luopioinen	Kanjantilan kyläkeskus, Aitoo	akm	R,M	
91	Luopioinen	Puutikkalan kylä	akv	R,MK	x
92	Luopioinen	Kouvalan asutusmaisema	akm	R,M	x
93	Luopioinen	Raiskion torppa, Ämmätsä	akv	R,M	x
94	Längelmäki	Längelmäen kirkko ja kulttuurimaisema	akm	R,M	x
95	Längelmäki	Uuhiniemi-Piittala kulttuurimaisema	akm	R,LH,MK	
96	Längelmäki	Hiikkaan kylän kulttuurimaisema	akm	R,MK	
97	Längelmäki	Pääskylän kylän kulttuurimaisema	akm	R,MK	
267	Längelmäki	Tunkelo	akv	R,M	
98	Mouhijärvi	Eskolan ja Tervämäen kylät	akv	R,H,MK	
265	Mouhijärvi	Kyrönkankaan tie	akv	R,H,MK	x
99	Mänttä	Mäntän teollisuus- ja asuntoalueet	akv	R,TH,M	x
100	Mänttä	Seppälän tila	akm	R,M	
101	Mänttä	Joenniemen kartano	akm	R,HH,M	x
102	Mänttä	Sillanpään asuntoalue	akm	M	
103	Nokia	Vihola	akm	M	
104	Nokia	Sarkolan ja Vahalahden kylät ja kulttuurimaisema	akv	R,MK	x
105	Nokia	Nokian teollisuusyhdyksunta	akv	TH,M	x
106	Nokia	Pitkäniemen sairaala-alue ja kappeli+hautausmaa	akv	R,M	x

NRO	KUNTA	ALUE	MKAAVA	LUOKITUS	RKY 1993
107	Nokia	Pajulahden kylä, Tottijärvi	akm	R,MK	
108	Nokia	Nokian kirkko ja Maatialan pappila, Viikin kartano ja kulttuurimaisema	akv	R,M,MK	x
109	Nokia	Kauniaisten-Kuljun kulttuurimaisema	akv	R,LH,MK	x
110	Nokia	Siuronmäen asutus	akv	R,MK	x
276	Nokia	Nokian kartanoalue	akm	R,MK	
277	Nokia	Tottijärven kirkko	akm	R	x
111	Orivesi	Hirtolahti	akm	R,M	
112	Orivesi	Siitaman kylä ja kulttuurimaisema	akm	R,LH,MK	x
113	Orivesi	Onnistaipaleen kylä	akv	R,MK	x
114	Orivesi	Oriveden rautiasema	akv	R,MK	x
115	Orivesi	Päilahden kulttuurimaisema	akm	R,LH,MK	x
116	Orivesi	Naappilan-Koivuniemen-Suomaseman kulttuurimaisema	akm	R,LH,MK	x
117	Orivesi	Vihajärven kylä ja kulttuurimaisema	akm	R,MK	
118	Orivesi	Vetterkullan kartano ja kulttuurimaisema	akm	R,MK	
119	Orivesi	Oriveden kirkko ja tapuli	akv	R,MK	x
120	Orivesi	Sukkavartaan alue	akm	R,MK	
121	Orivesi	Uihelan kulttuurimaisema	akm	R,MK	
270	Orivesi	Eräjärven kirkko	akm	R	x
122	Parkano	Alaskylän kulttuurimaisema	akm	R,MK	
123	Parkano	Viinikanojan kulttuurimaisema ja Parkanon kirkko ympäristöineen	akm	R,MK	x
124	Pirkkala	Anian kylä ja kulttuurimaisema	akm	R,MK	x
125	Pirkkala	Sankilan ja Tanilan kulttuurimaisema	akm	R,MK	x
126	Pirkkala	Isotalon ja Mäkitalon rakennusryhmät, Toppari	akm	R,M	
127	Pirkkala	Savilahti	akm	R,M	
128	Pirkkala	Sorkkalan kylä ja kulttuurimaisema	akm	R,MK	
129	Pirkkala	Nuolialan-Partolan kulttuurimaisema	akm	R,LH,MK	
130	Pirkkala	Nuolialan asutusmaisema	akm	M	
131	Pirkkala	Haikan kartanoalue	akm	M	
132	Pirkkala	Virkaniemen huvila-alue, Naistenmatka	akm	R,M	
133	Punkalaidun	Jalasjoki	akm	MK	
134	Punkalaidun	Punkalaitumen kulttuurimaisema	akv	R,MK	x
135	Punkalaidun	Punkalaitumenjoki	akm	MK	
136	Punkalaidun	Liitsolan kylä	akm	MK,R	
137	Punkalaidun	Hankuri	akm	R,M	
138	Punkalaidun	Koskioinen	akm	R,M	
139	Punkalaidun	Oriniemen kylä	akm	R,M	
140	Pälkäne	Kankainen	akm	R,MK	
142	Pälkäne	Vuolijoen kulttuurimaisema	akm	R	x
143	Pälkäne	Sappeen kylä ja kulttuurimaisema	akm	R,MK	x
144	Pälkäne	Pälkäneen pitäjänkeskus (mm. Onkkaala)	akv	R,MK	x
145	Ruovesi	Muroleen kulttuurimaisema	akm	R,MK	x
146	Ruovesi	Kautun kanava ja kulttuurimaisema	akv	R,LH,MK	x
147	Ruovesi	Visuveden kulttuurimaisema	akm	R,LH,MK	
148	Ruovesi	Vastalahden kulttuurimaisema,Syvinki	akm	R,MK	
149	Ruovesi	Jarkon kulttuurimaisema, Visuvesi	akm	MK	
150	Ruovesi	Ruhala	akm	MK	
151	Ruovesi	Ruoveden kirkonkylän kulttuurimaisema	akv	R,M	x
152	Ruovesi	Selviikki, Räminki	akm	R,M	
153	Ruovesi	Sarvana, Siikalahti	akm	R,M	
154	Ruovesi	Kalela	akv	R,H,HH,M	x
155	Ruovesi	Tuuhoson kylän kulttuurimaisema	akm	R,MK	
156	Ruovesi	Muroleen kanava	akv	R,LH	x
157	Ruovesi	Jämingin kulttuurimaisema	akm	MK	
158	Ruovesi	Mustajärven kulttuurimaisema	akm	R,MK	x
159	Ruovesi	Pekkalan kartano ja kulttuurimaisema	akv	R,MK	x
266	Ruovesi	Peräkunnan tie	akv	LH,MK	
160	Suodenniemi	Koppelo, Jalkavala	akm	R,M	x
161	Suodenniemi	Leppälammen-Taipaleen-Kirkkojärven kulttuurimaisema	akm	R,MK	x
162	Tampere	Tampereen Tuomiokirkko	akv	R	x
163	Tampere	Hirviniemen kulttuurimaisema, Hirviniemi, Aitolahti	akm	R,MK	

NRO	KUNTA	ALUE	MKAAVA	LUOKITUS	RKY 1993
164	Tampere	Teiskon Kirkkojärven-Kalettomanjärven kulttuurimaisema (Teiskola)	akv	R,MK	x
165	Tampere	Kaleva	akv	R,MK	
166	Tampere	Petsamon kaupunginosa, XXI	akm	R,MK	
167	Tampere	Jussinkylä, X, XI	akm	R,MK	
168	Tampere	Punakylä, Satakunnankatu 62-70, IV	akm	R,M	
169	Tampere	Hämeenpuisto	akv	M	sk3 (akv)
170	Tampere	Kalevankankaan hautausmaa, XVIII	akv	R,MK	sk3 (akv)
171	Tampere	Kulkkilan kulttuurimaisema, Kulkkila, Teisko	akm	R,MK	
172	Tampere	Taulaniemen kulttuurimaisema, Padustaipale, Teisko	akm	R,MK	
173	Tampere	Tammerkosken teollisuusmaisema (sis. Hämeenkadun)	akv	R,TH,MK	x
174	Tampere	Messukylän kirkot lähiympäristöineen	akm	R,MK	x
175	Tampere	Hervannan keskusakseli	akv	R,MK	
176	Tampere	Lapin pientaloalue	akv	R,MK	x
177	Tampere	Linja-autoasema ympäristöineen	akv	R	
178	Tampere	Viinikan ja Nekalan pientaloalueet	akv	R,MK	x
179	Tampere	Hatanpään kartanon alue ja arboretum	akv	R,MK	x
180	Tampere	Tampereen taidemuseo ja Amurin työläismuseokortteli	akm	R,M	x
181	Tampere	Yrjölänkylän kulttuurimaisema, Teisko	akm	R,MK	
182	Tampere	Niemen kartano ja asuntoalue, Lielahdi	akm	R,TH,M	
183	Tampere	Kiviranta, Kuoranta, Teisko	akm	R,M	
184	Tampere	Tahmela	akm	R, M	x
185	Tampere	Lapinniemen tehtaat	akm	R,TH,M	
186	Tampere	Taivallahti-Löytänä kulttuurimaisema, Teisko	akm	R,MK	
187	Tampere	Pirkankadun asuintalot, Pirkankatu 21-35, VII/126/107-114	akm	R,M	
188	Tampere	Pyynikki, Pyynikin näkötorni	akv	M	x
189	Tampere	Pispala	akv	R,M	x
190	Tampere	Sorilanjoen kulttuurimaisema, Aitolahti	akm	R,MK	osit. x
191	Tampere	Pyynikin rinne	akv	R,M	x
192	Tampere	Lielahden rautatieasema	akv	R	
193	Tampere	Ratinan stadion	akv	R	
195	Tampere	Aunessilta, Kämmenniemi, Teisko	akv	LH,M	x
196	Toijala	Kurvolan kartano ja Lontilanjoen kulttuurimaisema	akm	R,MK	
197	Toijala	Lontilanjoen kulttuurimaisema	akm	R,MK	
198	Toijala	Pätsiniemen omakotialue	akm	R,M	
199	Toijala	Toijalan asema-alue	akm	R,LH	
200	Toijala	Vanha Toijalan kylä	akm	R,TH,HH,M	
201	Toijala	Nahkialanjärven asutusmaisema	akm	R,TH,MK	
202	Toijala	Rätön kulttuurimaisema	akm	R,MK	
203	Toijala	Teristen kartano ja kulttuurimaisema	akm	R,MK	x
204	Toijala	Akaan kivisakasti ja vanha hautausmaa	akm	R,H	x
205	Toijala	Akaan kirkko ja Toijalan koulukeskus	akm	R,H,MK	x
206	Uusikaupunki	Kokon kylän kulttuurimaisema ja Ikaalan Isotalo	akm	R,MK	
207	Uusikaupunki	Hakkilan kylä ja kulttuurimaisema	akm	R,MK	
208	Uusikaupunki	Nuutajärven lasitehtaan alue	akv	R,TH,MK	x
278	Uusikaupunki	Uusikaupungin rautatieasema	akm	R	x
281	Uusikaupunki	Uusikaupungin kirkko ympäristöineen	akm	R	x
209	Valkeakoski	Historiallinen Sääksmäki	akv	H,R,MK	x
210	Valkeakoski	Kirjasniemen asuinalue	akm	R,M	
211	Valkeakoski	Haukilan kartano ja Mälkiäisten kulttuurimaisema	akm	R,MK	
212	Valkeakoski	Visavuori	akv	R,H,MK	x
213	Valkeakoski	Jutikkalan kartano ja kulttuurimaisema (liittyy hist. Sääksmäkeen)	akv	R,MK	x
214	Valkeakoski	Vedentaan kylä	akm	MK	
215	Valkeakoski	Vanha kanavanseutu ja teollisuusalue	akv	R,TH,LH,MK	x
216	Vammala	Karkun taajama	akv	R,MK	x
217	Vammala	Vammalan kirkko	akv	R	x
218	Vammala	Sastamalan kirkkomaisema	akv	R,H,MK	x
219	Vammala	Tyrvään kirkkomaisema	akv	R,H,MK	x
220	Vammala	Sammaljoen kylä	akm	R,M	
221	Vammala	Vaunujoen kulttuurimaisema	akm	R,MK	
222	Vammala	Stormi	akm	R,TH,M	x

NRO	KUNTA	ALUE	MKAAVA	LUOKITUS	RKY 1993
223	Vammala	Emil Danielsonin taiteilijahuvi	akv	R,H,MK	x
224	Vammala	Vammalan rautatieasema (entinen Tyrvään rautatieasema)	akv	R,LH	x
225	Vammala	Kaltsilan kylä ja kulttuurimaisema	akv	R,MK	x
226	Vesilahti	Laukon kartanon kulttuurimaisema	akv	R,H,MK	x
279	Vesilahti	Vesilahden kirkko ja kirkonkylän miljöö	akm	R,M	x
227	Viiala	Tanhuanpäänvainion kulttuurimaisema	akm	R,MK	
228	Viiala	Haihunkosken kulttuurimaisema	akm	H,M	x
229	Viiala	Heinäsuon kulttuurimaisema	akm	R,MK	
230	Viiala	Koiviston omakotialue	akm	R,M	
231	Viiala	Varrasniemen kylä ja kulttuurimaisema	akm	R,MK	
272	Viiala	Viialan kirkko	akm	R	
232	Viljakkala	Inkulan silta ja kulttuurimaisema	akm	MK	
233	Viljakkala	Kirkkojärven kulttuurimaisema	akm	R,MK	x
234	Viljakkala	Haverin kaivos	akv	TH	x
235	Viljakkala	Harhalan kylä	akm	R,MK	
236	Viljakkala	Karhejäven kulttuurimaisema	akm	MK	
237	Vilppula	Ahvenlahden kulttuurimaisema	akm	R,MK	
238	Vilppula	Hokkaskylän kulttuurimaisema	akm	R,MK	
239	Vilppula	Vilppulan rautatieasema	akv	LH	x
240	Vilppula	Kolhon rautatieasema	akv	LH	x
241	Vilppula	Ylä-Ajos, Ajostaipale	akm	R,MK	x
242	Vilppula	Suluslahden kylä ja kulttuurimaisema	akm	R,MK	
243	Vilppula	Kotiniemen kasvatuslaitos (Vilppulan vankila)	akv	R,MK	x
244	Vilppula	Vehkakosken miljöö	akm	R,TH,M	
273	Vilppula	Vilppulan kirkko	akm	R	x
245	Virrat	Soinin kylä	akv	R,LH,MK	x
246	Virrat	Liedenpohjan kylä ja kulttuurimaisema	akm	MK	x
247	Virrat	Jäähäyspohjan kulttuurimaisema	akm	R,LH,MK	
248	Virrat	Volanteri, Toisvesi	akm	R,M	
249	Virrat	Ilomäen kulttuurimaisema	akm	MK	
250	Virrat	Havangankylän kulttuurimaisema	akm	MK	
251	Virrat	Monoskylän kulttuurimaisema	akm	MK	
252	Virrat	Herraskosken kanava	akv	LH,M	x
253	Virrat	Nojoskylän kulttuurimaisema	akm	R,MK	
254	Virrat	Vermas, Virrat	akm	R,MK	
255	Virrat	Kitusen kulttuurimaisema	akm	R,LH,MK	
256	Virrat	Härkösenkylän kulttuurimaisema	akm	R,MK	
257	Virrat	Lahdenkylän kulttuurimaisema	akm	MK	
274	Virrat	Virtain kirkko	akm	R	x
258	Ylöjärvi	Taivalpohjan kylä ja kulttuurimaisema	akm	R,MK	x
259	Ylöjärvi	Rotikon pientaloalue	akm	M	
260	Ylöjärvi	Mutalahden kulttuurimaisema	akm	R,MK	
261	Ylöjärvi	Lempiäniemen kulttuurimaisema	akm	R,MK	
262	Ylöjärvi	Teivaalan kartano ja kulttuurimaisema	akm	R,MK	x
263	Ylöjärvi	Mäkkylän kulttuurimaisema	akm	R,MK	x
275	Ylöjärvi	Ylöjärven kirkko	akm	R	x
264	Äetsä	Äetsän voimalaitos	akv	R,TH	x
280	Äetsä	Kiikan kirkko	akm	R	x

akv = valtakunnallisesti arvokas kulttuuriympäristö/-kohde

akm = maakunnallisesti arvokas kulttuuriympäristö/-kohde

RKY 1993 = Museoviraston ja ympäristöministeriön julkaisun "Rakennettu kulttuuriympäristö"

mukaiset valtakunnallisesti arvokkaat kulttuuriympäristöt

R = Rakennushistoriallisesti merkittävä

H = Historiallisesti merkittävä

HH = Henkilöhistoriallisesti merkittävä

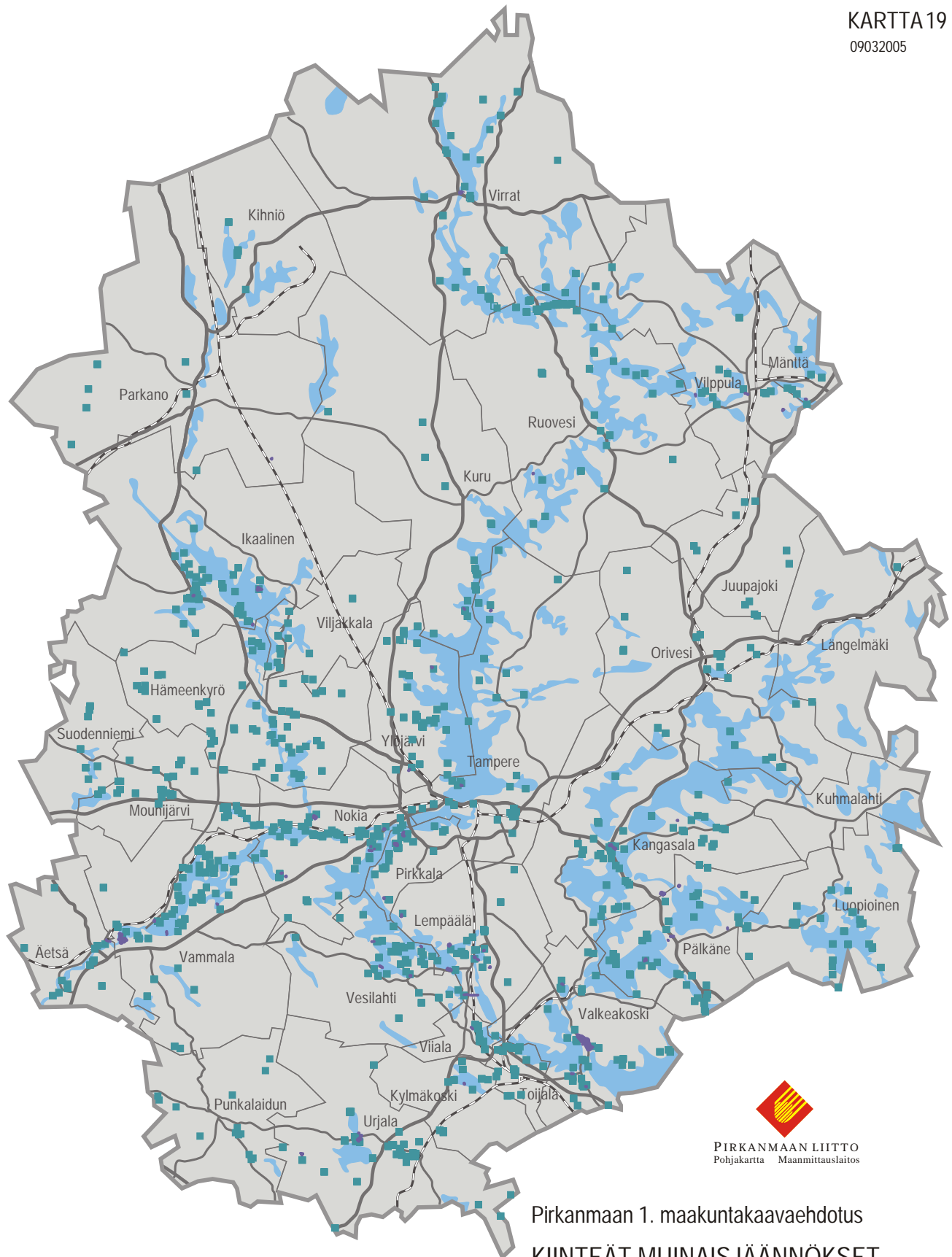
TH = Teollisuushistorian kautta merkittävät

M = Miljöökohde

MK = Maisemakokonaisuus

LH = Liikennehistorian kautta merkittävä

sk3 = Pirkanmaan 3. seutukaava



Pirkanmaan 1. maakuntakaavaehdotus
KIINTEÄT MUINAISJÄÄNNÖKSET

- muinaisjäännöskohde
- muinaisjäännösalue

Numerointi maakuntakaavakartalla.

Pirkanmaan 1. maakuntakaavaehdotus
KIINTEÄT MUINAISJÄÄNNÖKSET

KOHDENUMERO	KUNTA	KOHDE	MJ-TYYPPI	MJ-TYYPIN TARKENNUS	AJOITUS	RAUHOITUSLUOKKA	LUKUMÄÄRÄ
1	Hämeenkyrö	Lehtolan metsä	Kivirakenteet		historiallinen	2	1
2	Hämeenkyrö	Sirkan metsä	Hautapaikat	lapinrauniot	varhaismetallikautinen?	1	1
3	Hämeenkyrö	Kukkola	Hautapaikat	lapinrauniot	pronssi- ja/tai rautakautinen	1	1
4	Hämeenkyrö	Perttu	Asuinpaikat		kivikautinen	2	1
5	Hämeenkyrö	Lamminmäki	Kivirakenteet	röykkiöt	historiallinen?	2	1
6	Hämeenkyrö	Haapaniemi	Asuinpaikat		kivikautinen	2	1
7	Hämeenkyrö	Saukko	Asuinpaikat		kivikautinen	2	1
8	Hämeenkyrö	Iso-Muotia	Asuinpaikat		kivikautinen	2	1
9	Hämeenkyrö	Majamaa	Asuinpaikat		kivikautinen	2	1
10	Hämeenkyrö	Osara	Asuinpaikat		kivikautinen	2	1
11	Hämeenkyrö	Antila	Asuinpaikat		kivikautinen	2	1
12	Hämeenkyrö	Kortesoja	Asuinpaikat		kivikautinen	2	1
13	Hämeenkyrö	Linnaseinä	Asuinpaikat		kivikautinen	1	1
14	Hämeenkyrö	Järvelä	Asuinpaikat		kivikautinen	2	1
15	Hämeenkyrö	Peltoniemi	Hautapaikat		kivikautinen	1	1
16	Hämeenkyrö	Mustajärvi/Rantapelto	Asuinpaikat		kivikautinen	2	1
17	Hämeenkyrö	Mustajärvi/Mäkipelto	Asuinpaikat		kivikautinen	2	1
18	Hämeenkyrö	Ala-Keskinen	Asuinpaikat		kivikautinen	2	1
19	Hämeenkyrö	Pahamäki	Kivirakenteet	röykkiöt	eshistoriallinen?	2	1
20	Hämeenkyrö	Ruusi	Asuinpaikat		kivikautinen	2	1
22	Hämeenkyrö	Laitila	Hautapaikat		rautakautinen	2/3	1
23	Hämeenkyrö	Honkajarju	Asuinpaikat		kivikautinen	2	1
24	Hämeenkyrö	Huuppo	Kivirakenteet	röykkiöt	rautakautinen?	2	2
25	Hämeenkyrö	Räystä	Kivirakenteet	röykkiöt	rautakautinen?	2	2
26	Hämeenkyrö	Lavassalo	Kivirakenteet	röykkiöt	rautakautinen?	1	2
27	Hämeenkyrö	Kotti	Hautapaikat		rautakautinen	1	1
28	Hämeenkyrö	Nikkilä	Asuinpaikat		kivikautinen	1	1
29	Hämeenkyrö	Monneronmäki	Asuinpaikat		kivikautinen	1	1
30	Hämeenkyrö	Sillanpää	Asuinpaikat		kivikautinen	1	1
31	Hämeenkyrö	Koivisto	Hautapaikat		rautakautinen?	2	1
32	Hämeenkyrö	Mäkelänvuori	Kivirakenteet	röykkiöt	rautakautinen?	1	1
33	Hämeenkyrö	Salminussuo	Kivirakenteet		historiallinen	1	1
34	Hämeenkyrö	Kortesuonmäki	Hautapaikat	lapinrauniot	rautakautinen?	1	1
35	Hämeenkyrö	Hiirenmäki	Hautapaikat	lapinrauniot	rautakautinen?	1	1
36	Hämeenkyrö	Vänni	Asuinpaikat		kivikautinen	2	1
37	Hämeenkyrö	Raunamäki	Kivirakenteet	röykkiöt	ajoittamaton	2	8
38	Hämeenkyrö	Isosaari	Kivirakenteet	röykkiöt	rautakautinen?	2	1
39	Hämeenkyrö	Isoniemi	Kivirakenteet	röykkiöt	ajoittamaton	2	3
40	Hämeenkyrö	Patansenvuori	Kivirakenteet	röykkiöt	ajoittamaton	2	3
41	Hämeenkyrö	Iso-Tahkosaari	Hautapaikat	lapinrauniot	varhaismetallikautinen?	2	1
42	Hämeenkyrö	Pitkäniemi	Hautapaikat	lapinrauniot	varhaismetallikautinen	1	1
43	Hämeenkyrö	Pelttarivuori	Hautapaikat	hautaröykkiöt	varhaismetallikautinen	1	1
44	Hämeenkyrö	Kievari	Kivirakenteet	röykkiöt	ajoittamaton	1	1
45	Hämeenkyrö	Mäkipää	Kivirakenteet	röykkiöt	ajoittamaton	2	1
46	Hämeenkyrö	Kallio	Kivirakenteet	röykkiöt	ajoittamaton	2	2
47	Hämeenkyrö	Patanen	Kivirakenteet	röykkiöt	ajoittamaton	2	1
48	Hämeenkyrö	Holmala	Kivirakenteet	röykkiöt	ajoittamaton	1	1
49	Hämeenkyrö	Salmelussuo	Kivirakenteet	röykkiöt	ajoittamaton	2	1
50	Hämeenkyrö	Rajalanvuori	Kivirakenteet	röykkiöt	ajoittamaton	2	1
51	Hämeenkyrö	Killerinvuori	Kivirakenteet	röykkiöt	ajoittamaton	2	1
52	Hämeenkyrö	Pohdinsuo	Kivirakenteet	röykkiöt	ajoittamaton	2	1

53	Hämeenkyrö	Mattila	Kivirakenteet	röykkiöt	ajoittamaton	2	2
54	Hämeenkyrö	Humppi	Kivirakenteet	röykkiöt	ajoittamaton	1	2
55	Hämeenkyrö	Rauhamaa	Hautapaikat	lapinrauniot	varhaismetallikautinen	1	1
56	Hämeenkyrö	Pajuniemi	Hautapaikat	lapinrauniot	varhaismetallikautinen	2	1
57	Hämeenkyrö	Kelhänniemi	Kivirakenteet	röykkiöt	rautakautinen	2	1
58	Hämeenkyrö	Kiikanvuori	Kivirakenteet	röykkiöt	ajoittamaton	2	1
59	Hämeenkyrö	Yli-Raukola	Hautapaikat	hautaröykkiöt	rautakautinen	1	1
60	Hämeenkyrö	Lehtiniemi	Hautapaikat	hautaröykkiöt	rautakautinen	1	1
245	Hämeenkyrö	Sikomäki	Kivirakenteet	kivaidat	historiallinen	2	1
61	Ikaalinen	Vira	Hautapaikat		rautakautinen	2	1
62	Ikaalinen	Palinperä	Asuinpaikat		kivikautinen	2	1
63	Ikaalinen	Kaalikko	Asuinpaikat		kivikautinen	2	1
64	Ikaalinen	Änkö 1	Asuinpaikat		kivikautinen	2	1
65	Ikaalinen	Hallia 1	Kivirakenteet	röykkiöt	ajoittamaton	1	1
66	Ikaalinen	Uuraslahti	Kivirakenteet	röykkiöt	ajoittamaton	1	1
67	Ikaalinen	Ala-Soini 1	Asuinpaikat		kivikautinen	2	1
68	Ikaalinen	Hätävara	Asuinpaikat		kivikautinen	2	1
69	Ikaalinen	Tiilitehdas	Asuinpaikat		kivikautinen	2	1
70	Ikaalinen	Tapainen 1	Asuinpaikat		kivikautinen	1	1
71	Ikaalinen	Kauppila	Asuinpaikat		kivikautinen	2	1
72	Ikaalinen	Joensuu	Asuinpaikat		kivikautinen	2	1
73	Ikaalinen	Sälli	Kivirakenteet	röykkiöt	ajoittamaton	2	1
74	Ikaalinen	Lahti	Kivirakenteet	röykkiöt	ajoittamaton	2	1
75	Ikaalinen	Vanhatalo	Kivirakenteet	röykkiöt	ajoittamaton	1	5
76	Ikaalinen	Hallia 2	Asuinpaikat		kivikautinen	2	1
77	Ikaalinen	Kaaresniemi	Asuinpaikat		kivikautinen	2	1
78	Ikaalinen	Markkasaari	Kivirakenteet	latomukset	ajoittamaton	2	2
79	Ikaalinen	Ämmänsaaren ranta	Asuinpaikat		kivi- ja/tai pronssikautinen	1	1
80	Ikaalinen	Arasalon asuinpaikka	Asuinpaikat		kivikautinen	2	1
81	Ikaalinen	Arasalon linnavuori	Puolustusvarustukset	muinaislinnat	rautakautinen?	1	1
82	Ikaalinen	Yli-Oja	Hautapaikat	hautaröykkiöt	rautakautinen?	1/2	16
83	Ikaalinen	Tapainen 2	Asuinpaikat		kivikautinen/hist.ajan asuinpaikka	2	1
84	Ikaalinen	Pirttilahti	Asuinpaikat		kivikautinen	2	1
85	Ikaalinen	Hiekka 1	Hautapaikat	hautaröykkiöt	rautakautinen	2	1
86	Ikaalinen	Heinistön lava	Asuinpaikat		kivikautinen	2	1
87	Ikaalinen	Toivolansaari	Asuinpaikat		kivikautinen	2	1
88	Ikaalinen	Mäntyniemi N	Asuinpaikat		kivikautinen	2	1
89	Ikaalinen	Kumpu NW	Asuinpaikat		kivikautinen	2	1
90	Ikaalinen	Lahti	Asuinpaikat		kivikautinen	2	1
91	Ikaalinen	Kannisto SE	Asuinpaikat		kivikautinen	2	1
92	Ikaalinen	Liiuksen pelto	Asuinpaikat		kivikautinen	2	1
93	Ikaalinen	Kotiranta	Asuinpaikat		kivikautinen	2	1
94	Ikaalinen	Lahdenkallio	Hautapaikat	lapinrauniot	varhaismetallikautinen	2	1
95	Ikaalinen	Vihtilö	Kivirakenteet	röykkiöt	ajoittamaton	2	1
96	Ikaalinen	Ala-Soini 2	Asuinpaikat		kivikautinen	2/3	1
97	Ikaalinen	Kylpylä	Asuinpaikat		kivikautinen	2	1
98	Ikaalinen	Hiekka 2	Asuinpaikat		kivikautinen	2	1
99	Ikaalinen	Hiekka 3	Asuinpaikat		kivikautinen	2	1
100	Ikaalinen	Änkö 2	Asuinpaikat		kivikautinen	2	1
101	Ikaalinen	Uuraslahti 2	Asuinpaikat		kivikautinen	2	1
102	Ikaalinen	Retulahti	Asuinpaikat		kivikautinen	2	1
103	Ikaalinen	Kalli 2	Asuinpaikat		kivikautinen	2	1
104	Ikaalinen	Kalma	Muinaisjäänneöryhmät		rautakautinen?/historiallinen	2	1
105	Juupajoki	Ellinoja	Asuinpaikat		kivikautinen	2	1
106	Juupajoki	Ala-Lyly	Asuinpaikat		kivikautinen	2	1
107	Juupajoki	Ryttääsmäki	Asuinpaikat		kivikautinen	2	1
108	Juupajoki	Tuomaalanlahti	Asuinpaikat		kivikautinen	2	1
109	Juupajoki	Kukkosalmi	Asuinpaikat		kivikautinen	2	1
110	Juupajoki	Niemi	Hautapaikat	lapinrauniot	eshistoriallinen	1/2	1
111	Juupajoki	Patuniemi	Kivirakenteet	latomukset	ajoittamaton	2	1
238	Juupajoki	Kihlala	Asuinpaikat	kylänpaikat	historiallinen	2	1

247	Juupajoki	Ketunkangas N	Työ- ja valituspakat	tervahaudat	historiallinen	2	6
248	Juupajoki	Ketunkangas S	Työ- ja valituspakat	tervahaudat	historiallinen	2	3
249	Juupajoki	Kivivaitamaisio	Kivirakenteet	kivaidat	historiallinen	2	1
112	Kangasala	Jauhia	Hautapaikat	polttokenttäkalmistot	rautakautinen	2	1
113	Kangasala	Tiihala	Hautapaikat	polttokenttäkalmistot	rautakautinen	2	1
114	Kangasala	Vääksy	Asuinpaikat		kivikautinen	2	1
115	Kangasala	Sepänjärvi 1	Asuinpaikat		kivi- ja/tai pronssikautinen	1	1
116	Kangasala	Lentola 3	Asuinpaikat		kivikautinen	2	1
117	Kangasala	Lentola 2	Asuinpaikat		kivikautinen	2	1
118	Kangasala	Sarsansuo 1	Asuinpaikat		kivikautinen	2	1
119	Kangasala	Kaivanto	Asuinpaikat		kivikautinen	2	1
120	Kangasala	Kalliosaari	Kivirakenteet	röykkiöt	esihistoriallinen?	1	2
121	Kangasala	Viiänperänkorpi	Löytöpaikat	irtolöytöpaikat	kivikautinen?	2	1
122	Kangasala	Huhtämäki	Kivirakenteet	röykkiöt	esihistoriallinen?	1	1
123	Kangasala	Hautsaari	Kivirakenteet	röykkiöt	pronssi- ja/tai rautakautinen	2	1
124	Kangasala	Kuohenmaa	Asuinpaikat		kivikautinen	2	1
125	Kangasala	Sarsansuo 4	Asuinpaikat		kivikautinen	2	1
126	Kangasala	Sarsansuo 2 ja 3	Asuinpaikat		kivikautinen	2	1
127	Kangasala	Liuksialan Kappeli	Hautapaikat	ruumiskalmistot	rautakautinen	2	1
128	Kangasala	Vehoniemenharju 1	Asuinpaikat		kivikautinen	2	1
129	Kangasala	Vehoniemenharju 2	Asuinpaikat		kivikautinen	2	1
130	Kangasala	Vehoniemenharju 3	Asuinpaikat		kivikautinen	2	1
131	Kangasala	Keisarinharju	Asuinpaikat		kivikautinen	1	1
132	Kangasala	Likolamminpelto	Asuinpaikat		kivikautinen	2	1
133	Kangasala	Katila 1	Asuinpaikat		rautakautinen	2	1
134	Kangasala	Katila 2	Asuinpaikat		kivikautinen	2	1
135	Kangasala	Tuhola	Asuinpaikat		kivikautinen	2	1
136	Kangasala	Torkkeli	Asuinpaikat		kivikautinen	2	2
137	Kangasala	Toosilanniemi	Kivirakenteet	röykkiöt	ajottamaton	2	1
138	Kangasala	Harjuranta	Asuinpaikat		rautakautinen	2	1
139	Kangasala	Kallioniemi	Löytöpaikat		ajottamaton	2	1
140	Kangasala	Hyyrönhauta	Asuinpaikat		kivikautinen	2	1
141	Kangasala	Huutijärvi	Asuinpaikat		kivikautinen	2	5
142	Kangasala	Pohtionlampi ja tiilitehdas	Asuinpaikat		kivi- ja/tai pronssikautinen	2	7
143	Kangasala	Jaakkola A ja B	Muinisjäänönsryhmät		rautakautinen	2	1
144	Kangasala	Kirkko-Aakkula 1 ja 2	Asuinpaikat		kivikautinen	2	2
250	Kangasala	Vartiavuori		rajakivi	historiallinen	2	1
251	Kangasala	Liuksialan kartano	Muinisjäänönsryhmät		historiallinen	2	1
448	Kangasala	Pappila	Asuinpaikat		kivikautinen	2	1
449	Kangasala	Saariainen	Asuinpaikat		kivikautinen	2	1
450	Kangasala	Solinki	Asuinpaikat		kivikautinen	2	1
451	Kangasala	Mäkipää	Asuinpaikat		kivikautinen	2	1
452	Kangasala	Heikkilä	Asuinpaikat		kivikautinen	2	1
453	Kangasala	Holma	Asuinpaikat		kivikautinen	2	1
454	Kangasala	Kirkkosillanoja	Asuinpaikat		kivikautinen	2	1
455	Kangasala	Seppälä	Asuinpaikat		kivikautinen	2	1
456	Kangasala	Laurila	Asuinpaikat		kivikautinen	2	1
457	Kangasala	Holtanoja	Asuinpaikat		kivikautinen	2	1
458	Kangasala	Haapaniemi	Asuinpaikat		kivikautinen	2	1
459	Kangasala	Uotila	Asuinpaikat		kivikautinen	2	1
460	Kangasala	Lapinkallio	Kivirakenteet	röykkiöt	ajottamaton	2	2
461	Kangasala	Lammassaari	Kivirakenteet	röykkiöt	varhaismetallikautinen?	1	1
462	Kangasala	Kalliomäki	Kultti- ja tarinapaikat	kuppikivet	rautakautinen	1	1
840	Kangasala	Rauksamanojan mäki	Kivirakenteet	kivaidat	historiallinen	2	1
145	Kihniö	Pyhäniemi	Asuinpaikat		kivikautinen	2	1
146	Kihniö	Yli-Ristaniemi 1	Asuinpaikat		kivikautinen	2	1
147	Kihniö	Yli-Ristaniemi 2	Asuinpaikat		kivikautinen	2	1
148	Kihniö	Yli-Törmä	Asuinpaikat		kivikautinen	2	1
149	Kihniö	Ruohonen	Asuinpaikat		kivikautinen	2	1
150	Kihniö	Joensivu	Asuinpaikat		kivikautinen	2	1
151	Kuhmalhti	Rutasaaren kärki	Hautapaikat	lapinrauniot	pronssi- ja/tai rautakautinen	1	1

152	Kuru	Ainesjärvi	Asuinpaikat		kivikautinen	2	1
153	Kuru	Kömmelinkangas W	Asuinpaikat		kivikautinen	2	1
154	Kuru	Niemi	Asuinpaikat		kivikautinen	2	1
155	Kuru	Isohieta	Asuinpaikat		esihistoriallinen	2	1
156	Kuru	Keihäsjärvi 1	Asuinpaikat		kivikautinen	2	1
157	Kuru	Ikosenlahti 1	Asuinpaikat		kivikautinen	2	1
158	Kuru	Ikosenlahti 2	Asuinpaikat		kivikautinen	2	1
159	Kuru	Pitkäkangas	Asuinpaikat		kivikautinen	2	1
160	Kuru	Toikko-Miesperä	Asuinpaikat		kivikautinen	2	1
161	Kuru	Toikonlahti 1	Asuinpaikat		kivikautinen	2	1
162	Kuru	Toikonlahti 3	Asuinpaikat		kivikautinen	2	1
163	Kuru	Romunokka 1	Asuinpaikat		kivikautinen	1	1
164	Kuru	Romunokka 2	Asuinpaikat		kivikautinen	2	1
165	Kuru	Toлтаansalo	Kivirakenteet	röykkiöt	ajottamaton	2	1
166	Kuru	Säynvänniemi SW	Asuinpaikat		kivikautinen	2	1
167	Kuru	Huhtisenlahti	Asuinpaikat		kivikautinen	2	1
239	Kuru	Rantala	Asuinpaikat	kylänpaikat	historiallinen	2	1
240	Kuru	Kaitala	Asuinpaikat	kylänpaikat	historiallinen	2	1
252	Kuru	Niemi 2	Kivirakenteet	röykkiöt	ajottamaton	2	1
168	Kylmäkoski	Mustamäki 1	Kivirakenteet	röykkiöt	ajottamaton	2	1
169	Kylmäkoski	Mustamäki 2	Kivirakenteet	röykkiöt	ajottamaton	2	1
170	Kylmäkoski	Mustamäki 3	Kivirakenteet	röykkiöt	ajottamaton	2	1
171	Kylmäkoski	Sitonkärki	Asuinpaikat		kivikautinen	2	1
172	Kylmäkoski	Tarpia	Asuinpaikat		kivikautinen	2	1
173	Kylmäkoski	Riipanniemi	Kivirakenteet	röykkiöt	pronssikautinen	2	8
174	Kylmäkoski	Storey	Kivirakenteet	röykkiöt	ajottamaton	2	1
175	Kylmäkoski	Eskolanvuori	Puolustusvarustukset	linnavuoret	historiallinen	1	1
176	Kylmäkoski	Soininmäki	Asuinpaikat		kivikautinen	2	1
177	Kylmäkoski	Koulun pelto	Asuinpaikat		kivikautinen	2	1
178	Kylmäkoski	Eevettulanmäki	Kivirakenteet	kivivallit	historiallinen	1/2	1
179	Kylmäkoski	Siniänmäki	Asuinpaikat		kivikautinen	2	1
180	Kylmäkoski	Hevossaari	Asuinpaikat		kivikautinen	2	1
862	Kylmäkoski	Kailanmäki	Kultti- ja tarinapaikat	lähteet	rautakautinen ja/tai keskiaikainen	1	1
181	Lempäälä	Päivääniemi	Hautapaikat	hautaröykkiöt	rautakautinen	1	130
182	Lempäälä	Näppilä	Kivirakenteet	röykkiöt	rautakautinen?	1	3
183	Lempäälä	Kirjakka 1	Kivirakenteet	röykkiöt	rautakautinen	1/2	9
184	Lempäälä	Kirjakka 2	Kivirakenteet	röykkiöt	rautakautinen	1/2	15
185	Lempäälä	Henneri 1	Kivirakenteet	röykkiöt	rautakautinen?	2	3
186	Lempäälä	Henneri 2	Asuinpaikat		kivikautinen	2	1
187	Lempäälä	Vaihmalanharju	Hautapaikat	polttokenttäkalmistot	rautakautinen	2	1
188	Lempäälä	Sarapistonmäki	Muinaisjäänönsryhmät		rautakautinen	2	1
189	Lempäälä	Aimalankangas	Muinaisjäänönsryhmät		moniperiodinen	2	2
190	Lempäälä	Torisevankulma	Asuinpaikat		kivikautinen	2	1
191	Lempäälä	Pirunlinna	Puolustusvarustukset	muinaislinnat	rautakautinen?	1	2
192	Lempäälä	Kirjakka 3	Hautapaikat		rautakautinen	2	1
193	Lempäälä	Tervämäki	Kivirakenteet	röykkiöt	rautakautinen	2	16
194	Lempäälä	Säijoki	Kivirakenteet	röykkiöt	rautakautinen	1	13
195	Lempäälä	Sukkila	Kultti- ja tarinapaikat	kuppikivet	rautakautinen	1	1
196	Lempäälä	Hääkivi 1	Asuinpaikat		rautakautinen	2	1
197	Lempäälä	Hääkivi 2	Hautapaikat	polttokenttäkalmistot	rautakautinen	1	1
198	Lempäälä	Mustonen	Kultti- ja tarinapaikat	kuppikivet	rautakautinen	1	1
199	Lempäälä	Jutila	Asuinpaikat		rautakautinen	2	1
200	Lempäälä	Lempainen	Hautapaikat	polttokenttäkalmistot	rautakautinen	2	1
201	Lempäälä	Vuollesaari	Asuinpaikat		rautakautinen	2	1
202	Lempäälä	Ryödi	Kivirakenteet	röykkiöt	rautakautinen?	1	1
203	Lempäälä	Ryödin vanha tontti	Kivirakenteet	röykkiöt	rautakautinen	2	1
204	Lempäälä	Kuokkalankoski	Kivirakenteet	röykkiöt	rautakautinen	2	11
205	Lempäälä	Naarankalmanmäki	Muinaisjäänönsryhmät		pronssi- ja/tai rautakautinen	2/3	1
206	Lempäälä	Vanhantalonmäki	Asuinpaikat		kivikautinen	2	1
207	Lempäälä	Mottinen	Muinaisjäänönsryhmät		moniperiodinen	1/2	2
241	Lempäälä	Vatsoila	Asuinpaikat	kylänpaikat	historiallinen	2	1

242	Lempäälä	Vaihjala 1	Asuinpaikat	kylänpaikat	historiallinen	2	1
243	Lempäälä	Rikalan kanavayritys	Kulkuväylät	kanavat	historiallinen	1	1
244	Lempäälä	Rikala	Asuinpaikat	kylänpaikat	historiallinen	2	1
843	Lempäälä	Hervannan torppa	Asuinpaikat	torpat	historiallinen	2	1
208	Luopioinen	Kotiranta	Asuinpaikat		kivikautinen	2	1
209	Luopioinen	Alho	Kivirakenteet	röykkiöt	ajoittamaton	2	5
210	Luopioinen	Viljamaa Kotipelto	Asuinpaikat		kivikautinen	2	1
211	Luopioinen	Soukkio Pitkäsarot	Asuinpaikat		kivikautinen	2	1
212	Luopioinen	Niemenmaa	Asuinpaikat		kivikautinen	2	1
213	Luopioinen	Viljamaa Peräpelto	Asuinpaikat		kivikautinen	2	1
214	Luopioinen	Körhämö	Asuinpaikat		kivikautinen	2	1
215	Luopioinen	Savivainio	Asuinpaikat		kivikautinen	2	1
216	Luopioinen	Pihtisalmi	Asuinpaikat		kivikautinen	2	1
217	Luopioinen	Vedentaka	Asuinpaikat		kivikautinen	2	1
218	Luopioinen	Kuivassalmi	Asuinpaikat		kivikautinen	2	1
219	Luopioinen	Vehkasaari	Hautapaikat	hautaröykkiöt	varhaismetallikautinen?	2	1
220	Luopioinen	Hietaniemi Hietasenkärki	Asuinpaikat		moniperiodinen	2	1
221	Luopioinen	Rulja Kytöväinö	Asuinpaikat		kivikautinen	2	1
222	Luopioinen	Aapo	Asuinpaikat		kivikautinen	2	1
223	Luopioinen	Rautia	Asuinpaikat		kivikautinen	2	1
224	Luopioinen	Niemi	Asuinpaikat		kivikautinen	2	1
225	Luopioinen	Niemi Pääskyslahti	Asuinpaikat		kivikautinen	2	1
226	Luopioinen	Saksala Isosaari	Asuinpaikat		kivikautinen	2	1
227	Luopioinen	Kantolan kärki	Asuinpaikat		kivikautinen	2	1
228	Luopioinen	Riihilahti Lammashaan kärki	Kivirakenteet	röykkiöt	ajoittamaton	1	1
229	Luopioinen	Riihilahti	Kivirakenteet	röykkiöt	pronssi- ja/tai rautakautinen	1	1
230	Luopioinen	Lahdenniemi Pakaraisenniemi	Asuinpaikat		kivikautinen	2	1
231	Luopioinen	Lehmisaari Uhrikallio	Kivirakenteet	röykkiöt	ajoittamaton	2	1
232	Luopioinen	Salminkallio	Taide, muistomerkit	kalliomaalaukset	kivi- ja/tai pronssikautinen	1	1
233	Luopioinen	Nokela	Asuinpaikat		kivikautinen	2	1
234	Luopioinen	Nokela 1	Kivirakenteet	röykkiöt	ajoittamaton	2	1
235	Luopioinen	Nikunen Kärkivainio	Asuinpaikat		kivikautinen	1	1
236	Luopioinen	Iso-Lemmittyä Monnipelto	Asuinpaikat		kivikautinen	2	1
253	Luopioinen	Isomäki	Kivirakenteet	kivaidat	historiallinen	2	2
237	Längelmäki	Sirkkala	Asuinpaikat		kivikautinen	2	1
774	Mouhijärvi	Pukurinnokka	Asuinpaikat		kivikautinen	2	1
775	Mouhijärvi	Tiainen	Asuinpaikat		kivikautinen	2	1
776	Mouhijärvi	Sarkavainio	Asuinpaikat		kivikautinen	2	1
777	Mouhijärvi	Paavola	Asuinpaikat		kivikautinen	2	1
778	Mouhijärvi	Selkee,1	Kivirakenteet	röykkiöt	historiallinen	2	1
779	Mouhijärvi	Rämi	Asuinpaikat		kivikautinen	2	1
780	Mouhijärvi	Tervahaudanmäki	Asuinpaikat		kivikautinen	2	1
781	Mouhijärvi	Santamäki	Asuinpaikat		kivikautinen	2	1
782	Mouhijärvi	Vähä-Hoivanen	Asuinpaikat		kivikautinen	2	1
783	Mouhijärvi	Myllymäki	Asuinpaikat		kivikautinen	2	1
784	Mouhijärvi	Kuusjärvi	Asuinpaikat		kivikautinen	2	1
785	Mouhijärvi	Hannula	Asuinpaikat		kivikautinen	2	1
786	Mouhijärvi	Nivuniemi		asuinpaikka	kivikautinen	2	1
787	Mouhijärvi	Impivaara		asuinpaikka	kivikautinen	2	1
788	Mouhijärvi	Peltomäki		asuinpaikka	kivikautinen	2	1
789	Mouhijärvi	Kuusela		asuinpaikka	kivikautinen	2	1
880	Mouhijärvi	Kallio		asuinpaikka	kivikautinen	2	1
881	Mouhijärvi	Hanhilahti		asuinpaikka	kivikautinen	2	1
882	Mouhijärvi	Härkihaka		asuinpaikka	kivikautinen	2	1
883	Mouhijärvi	Heinäkoski		asuinpaikka	kivikautinen	2	1
884	Mouhijärvi	Valkoja		asuinpaikka	kivikautinen	2	1
885	Mouhijärvi	Iso-Hustu		asuinpaikka	kivikautinen	2	1
886	Mouhijärvi	Alasarkki		asuinpaikka	kivikautinen	2	1
887	Mouhijärvi	Halla		asuinpaikka	kivikautinen	2	1
888	Mouhijärvi	Ala-Valkama		asuinpaikka	kivikautinen	2	1
889	Mouhijärvi	Pyynnokka		asuinpaikka	kivikautinen	2	1

890	Mouhijärvi	Tiainen 2		asuinpaikka	kivikautinen	2	1
891	Mouhijärvi	Pohjola		asuinpaikka	kivikautinen	2	1
892	Mouhijärvi	Ristivuori		asuinpaikka	kivikautinen	2	1
893	Mouhijärvi	Piikkilänlahti		asuinpaikka	kivikautinen	2	1
894	Mouhijärvi	Vuorainen		kyläpaikka	historiallinen	2	1
895	Mouhijärvi	Selkeen kartano		kartanopaikka	historiallinen	2	1
896	Mouhijärvi	Myllyjoja		myllypaikka	historiallinen	2	1
897	Mouhijärvi	Hangaslahti 2		puolustusvarustuksia	historiallinen	2	1
269	Mänttä	Pieskansaari	Asuinpaikat		kivikautinen	2	1
270	Mänttä	Kaijanlahti	Asuinpaikat		kivikautinen	2	1
271	Mänttä	Hietalahti Aluesairaala	Asuinpaikat		kivikautinen	2	1
272	Mänttä	Kotkansalmi	Asuinpaikat		kivikautinen	2	1
273	Mänttä	Pättiniemi	Asuinpaikat		kivikautinen	2	1
274	Mänttä	Hiekkaniemi	Asuinpaikat		kivikautinen	1	1
275	Mänttä	Vuolleniemi	Asuinpaikat		kivikautinen	2	1
276	Mänttä	Kohosalmi	Asuinpaikat		kivikautinen	2	1
277	Nokia	Linnavuori	Puolustusvarustukset	muinaislinnat	rautakautinen	1	1
278	Nokia	Lukkilansalmi 1	Hautapaikat	hautaröykkiöt	rautakautinen	2	2
279	Nokia	Kalmaanmäenkalio	Hautapaikat	polttokenttäkalmistot	rautakautinen	2	1
280	Nokia	Laurila	Hautapaikat	polttokenttäkalmistot	rautakautinen	2	1
281	Nokia	Haapaniemi	Kivirakenteet	röykkiöt	rautakautinen?	2	1
282	Nokia	Urhatunsaari	Kivirakenteet	röykkiöt	pronssi- ja/tai rautakautinen	2	3
283	Nokia	Nikkilä	Kivirakenteet	röykkiöt	rautakautinen?	1	1
284	Nokia	Vuorela	Kivirakenteet	röykkiöt	rautakautinen?	2	1
285	Nokia	Rantavainio	Kivirakenteet	röykkiöt	moniperiodinen	2	5
286	Nokia	Mattila	Muinaisjäännösryhmät		moniperiodinen	2	2
287	Nokia	Kuirinmäki	Kivirakenteet	röykkiöt	rautakautinen?	1	6
288	Nokia	Utola	Kivirakenteet	röykkiöt	ajoittamaton	1	1
289	Nokia	Sotkanlinna	Hautapaikat	hautaröykkiöt	rautakautinen	1	1
290	Nokia	Keho	Hautapaikat	hautaröykkiöt	rautakautinen	1	5
292	Nokia	Viik 2	Kivirakenteet	röykkiöt	rautakautinen	2	4
293	Nokia	Hakamäki	Hautapaikat	ruumiskalmistot	rautakautinen	2	1
294	Nokia	Sotkanvirta	Asuinpaikat		kivikautinen	2	3
295	Nokia	Kirkkosaari	Kivirakenteet	röykkiöt	pronssi- ja/tai rautakautinen	2	1
296	Nokia	Ketolanmäki	Hautapaikat	ruumiskalmistot	rautakautinen	2	1
297	Nokia	Huvilaniemi	Muinaisjäännösryhmät		moniperiodinen	1	7
298	Nokia	Tappurinoja	Kivirakenteet	röykkiöt	rautakautinen	2	1
299	Nokia	Kulju 1	Asuinpaikat		kivikautinen	2	1
300	Nokia	Peltari	Muinaisjäännösryhmät		kivikautinen	2	2
301	Nokia	Perttula	Asuinpaikat		kivikautinen	2	1
302	Nokia	Naulonsuo	Asuinpaikat		kivikautinen	2	1
303	Nokia	Talola 2	Asuinpaikat		kivikautinen	2	2
304	Nokia	Talola 1	Hautapaikat	hautaröykkiöt	rautakautinen	1	3
305	Nokia	Liukuslahti	Asuinpaikat		kivikautinen	2	1
306	Nokia	Tapanila 1	Asuinpaikat		kivikautinen	2	1
307	Nokia	Rekola	Asuinpaikat		kivikautinen	2	1
308	Nokia	Tapanila 2	Asuinpaikat		rautakautinen	2	1
309	Nokia	Urhatunniemi	Kivirakenteet	röykkiöt	pronssi- ja/tai rautakautinen	1	2
310	Nokia	Pleunannokka	Kivirakenteet?	röykkiöt?	rautakautinen?	2	2
311	Nokia	Pelto-aho	Kivirakenteet	röykkiöt	moniperiodinen	2	51
312	Nokia	Tapanila 3	Asuinpaikat		kivikautinen	2	1
313	Nokia	Haapaniemi 2	Asuinpaikat		kivikautinen	2	1
314	Nokia	Pitkäniemi 2	Asuinpaikat		kivikautinen	2	1
315	Nokia	Hanhisaari	Asuinpaikat		kivikautinen	2	1
316	Nokia	Kamppi	Asuinpaikat		kivikautinen	2	1
317	Nokia	Pikkuvainio	Asuinpaikat		kivikautinen	2	1
318	Nokia	Erkkilä 1	Kivirakenteet	röykkiöt	rautakautinen	1	2
319	Nokia	Kulju 2	Asuinpaikat		kivikautinen		1
320	Nokia	Kulju 3	Asuinpaikat		kivikautinen		1
321	Nokia	Kesäniemi 1	Asuinpaikat		kivikautinen		1
322	Nokia	Kesäniemi 2	Asuinpaikat		kivikautinen		1

323	Nokia	Kesäniemi 3	Työ- ja valmituspakat		rautakautinen		1
324	Nokia	Kesäniemi 4	Työ- ja valmituspakat		rautakautinen		1
325	Nokia	Sadanleukaluut 1	Asuinpaikat		kivikautinen		1
326	Nokia	Saviannokka	Asuinpaikat		kivikautinen		1
327	Nokia	Miinanlahti	Asuinpaikat		kivikautinen		1
328	Nokia	Kalmesaari	Asuinpaikat		kivikautinen		1
329	Nokia	Erkkilä 2	Asuinpaikat		kivikautinen		1
330	Nokia	Ollila	Hautapaikat	hautaröykkiöt	rautakautinen	2	3
788	Nokia	Haavisto	Kulkuväylät	radanpaikka	historiallinen	2	1
789	Nokia	Viik 1 ja Viik 3	Asuinpaikat	kartanot	historiallinen	1	1
790	Nokia	Uusikylä	Asuinpaikat	kylänpaikat	historiallinen	2	1
791	Nokia	Kauniainen kylätontti	Asuinpaikat	kylänpaikat	historiallinen	2	1
826	Nokia	Nokian kartano	Kirkkorakenteet	kirjonpaikat	historiallinen	1	1
827	Nokia	Ylinen	Työ- ja valmistuspaikat	myllynpaikka	historiallinen	2	1
828	Nokia	Vettenranta	Kivirakenteet	rajamerkit	historiallinen	2	1
829	Nokia	Isosaari	Teollisuuskohteet		historiallinen	2	1
870	Nokia	Kauniainen		kivirakenteet	historiallinen	2	1
912	Nokia	Pitkäniemen sairaalan hautausmaa		hautausmaa	kirkkohistoriallinen	2	1
913	Nokia	Koskenmäki		asuinpaikka	historiallinen	2	1
331	Orivesi	Ikkala	Kivirakenteet	röykkiöt	pronssi- ja/tai rautakautinen	2	2
332	Orivesi	Riuttasalo	Kivirakenteet		ajoittamaton	2	3
333	Orivesi	Lauttametsä	Kivirakenteet		ajoittamaton	2	1
334	Orivesi	Tähtiniemi	Asuinpaikat		kivikautinen	2	1
335	Orivesi	Mattila 1	Asuinpaikat	asuinpaikka	kivikautinen	2	1
336	Orivesi	Rantala	Asuinpaikat		kivikautinen	2	1
337	Orivesi	Sulkuvuori	Puolustusvarustukset	linnavuoret	rautakautinen	2	1
338	Orivesi	Nunnankirkko	Kivirakenteet	röykkiöt	pronssi- ja/tai rautakautinen	1	1
339	Orivesi	Koskis-Heikkilä	Kivirakenteet	röykkiöt	pronssi- ja/tai rautakautinen	2	1
340	Orivesi	Kiviniemi	Kivirakenteet	röykkiöt	historiallinen	2	2
898	Orivesi	Siihtinjärvi		asuinpaikka	eshistoriallinen	2	1
899	Orivesi	Pehuniemi		asuinpaikka	kivikautinen	2	1
900	Orivesi	Nihuanjoki 1-3		asuinpaikka	kivikautinen	2/3	3
901	Orivesi	Laahusjärvi 1-3		asuinpaikka	kivikautinen	2/3	3
902	Orivesi	Saarenmäki		asuinpaikka	kivikautinen	2/3	1
903	Orivesi	Vanha-Joensuu		asuinpaikka	kivikautinen	2	1
904	Orivesi	Riekkola		asuinpaikka	kivikautinen	2	1
905	Orivesi	Vanhankylänlahti		asuinpaikka	kivikautinen	2	1
906	Orivesi	Hietalahti		kylänpaikka	historiallinen	2	1
907	Orivesi	Leväslahti		kylänpaikka	historiallinen	2	1
908	Orivesi	Kovasinmäki		kivilouhos	historiallinen	2	1
909	Orivesi	Karvaanmaanlahti		kivilouhos	historiallinen	2	1
910	Orivesi	Niemenmäki		maarakenne	historiallinen	2	1
911	Orivesi	Mattila 2		asuinpaikka	kivikautinen	2	1
341	Parkano	Yli-Saukoski	Kivirakenteet	röykkiöt	ajoittamaton	2	4
342	Parkano	Parkanon kylä	Kivirakenteet	röykkiöt	ajoittamaton	2	1
343	Parkano	Luomanperä	Kivirakenteet	röykkiöt	ajoittamaton	2	1
344	Parkano	Pikku-koivulampi	Kivirakenteet		ajoittamaton	2	1
345	Parkano	Kartiskakorpi	Kivirakenteet	röykkiöt	ajoittamaton	2	1
346	Parkano	Häädetkeidas	Kivirakenteet	latomukset	ajoittamaton	2	1
794	Parkano	Vahojärvi-Salmenharju	Työ- ja valmistuspaikat	kaskiröykkiöt	historiallinen	2	1
830	Parkano	Niemi	Kivirakenteet	rajamerkit	historiallinen	2	1
347	Pirkkala	Savilahti	Asuinpaikat		kivikautinen	2	1
348	Pirkkala	Vihtamo	Asuinpaikat		kivikautinen	2	1
350	Pirkkala	Vähälampi	Asuinpaikat		kivikautinen	2	1
351	Pirkkala	Mäkitalo	Asuinpaikat		kivikautinen	2	1
352	Pirkkala	Tursiannotko	Asuinpaikat		moniperiodinen	2	1
353	Pirkkala	Hirvisaaret	Asuinpaikat		kivikautinen	2	1
354	Pirkkala	Juoksianoja 1	Asuinpaikat		rautakautinen	2	1
355	Pirkkala	Juoksianoja 2	Asuinpaikat		kivikautinen	2	1
356	Pirkkala	Katajamäki	Kivirakenteet		eshistoriallinen?	2	1

357	Pirkkala	Lehtisaari	Asuinpaikat		kivikautinen	1	1
358	Pirkkala	Isosaari	Asuinpaikat		kivikautinen	1	1
359	Pirkkala	Lepolahti	Asuinpaikat		kivikautinen	2	1
360	Pirkkala	Isomoiio	Muinisjäännösryhmät		rautakautinen	2	2
361	Pirkkala	Nuoliala	Kivirakenteet	roykkiöt	rautakautinen?	1	1
362	Pirkkala	Katajisto 1 Kotopelto/Riihentausta, Rajapelto	Asuinpaikat		kivikautinen	2	1
364	Pirkkala	Raunila	Asuinpaikat		kivikautinen	2	2
365	Pirkkala	Kenttämaenoja	Asuinpaikat		kivikautinen	2	1
366	Pirkkala	Hiidenmäki	Kultti- ja tarinapaikat	lähteet	rautakautinen?	1	1
367	Pirkkala	Vesala	Kivirakenteet	kivaidat	historiallinen	2	1
368	Pirkkala	Outinen	Kivirakenteet	roykkiöt	historiallinen?	2	2
369	Pirkkala	Sapala Toiva	Kivirakenteet	roykkiöt	rautakautinen	2	3
370	Pirkkala	Heikkilä	Kivirakenteet	roykkiöt	historiallinen	2	2
371	Pirkkala	Juoksianoja 3	Asuinpaikat		kivikautinen	2	1
372	Pirkkala	Kalmo 2	Kivirakenteet	kivaidat	historiallinen	2	1
373	Pirkkala	Leuku	Kivirakenteet	kivaidat	historiallinen	2	1
374	Pirkkala	Haikanniemi	Kivirakenteet	roykkiöt	ajoittamaton	2	1
796	Pirkkala	Katajisto 2	Asuinpaikat	kylänpaikat	historiallinen	2	1
857	Pirkkala	Ania 1	Työ- ja valmistuspaikat	hiilimiilut	historiallinen	1	8
859	Pirkkala	Kirkkoveräjä	Muinisjäännösryhmät		moniperiodinen	2	5
861	Pirkkala	Ania 2	Asuinpaikat	kylänpaikat	historiallinen	1	1
930	Punkalaidun	Korpohosia	Asuinpaikat	ei määritelty	kivikautinen	2	
931	Punkalaidun	Rautionmaa	Asuinpaikat	ei määritelty	kivikautinen	2	
932	Punkalaidun	Koukonkallio	Kultti- ja tarinapaikat	ei määritelty	ajoittamaton	1	
933	Punkalaidun	Nokkamäki I	Asuinpaikat	ei määritelty	kivikautinen	2	
934	Punkalaidun	Nokkamäki II	Asuinpaikat	ei määritelty	kivikautinen	2	
935	Punkalaidun	Suonio/Suonto	Asuinpaikat	ei määritelty	kivikautinen	2	
936	Punkalaidun	Pikkukorpi	Kivirakenteet	roykkiöt	ajoittamaton	2	
937	Punkalaidun	Palonkallio	Kivirakenteet	roykkiöt	ajoittamaton	2	
938	Punkalaidun	Juutinsaari	Kivirakenteet	roykkiöt	ajoittamaton	2	
939	Punkalaidun	Koukonkallio 8jokilaaksossa)	Kivirakenteet	roykkiöt	ajoittamaton	2	
940	Punkalaidun	Kupari	Asuinpaikat	ei määritelty	kivikautinen	2	
941	Punkalaidun	Uusi-Jonkka	Asuinpaikat	ei määritelty	kivikautinen	2	
942	Punkalaidun	Kalisen jokiranta	Asuinpaikat	ei määritelty	kivikautinen	2	
943	Punkalaidun	Pihko	Asuinpaikat	ei määritelty	kivikautinen	2	
375	Pälkäne	Hirvo	Asuinpaikat		kivikautinen	2	1
376	Pälkäne	Lahtinen	Asuinpaikat		kivikautinen	2	1
377	Pälkäne	Uotila	Hautapaikat	polttokenttäkalmistot	rautakautinen	2	1
378	Pälkäne	Myttäälä	Hautapaikat	polttokenttäkalmistot	rautakautinen	2	1
379	Pälkäne	Myttäälän ent. kansakoulu	Kultti- ja tarinapaikat		rautakautinen	2	1
380	Pälkäne	Hylli	Muinisjäännösryhmät		rautakautinen	1	9
381	Pälkäne	Kirvunlinna	Puolustusvarustukset	muinaislinnat	rautakautinen	1	1
382	Pälkäne	Korkeisuori	Kivirakenteet		ajoittamaton	2	1
383	Pälkäne	Lietteenenä	Asuinpaikat		kivikautinen	2	1
384	Pälkäne	Ristiänmäki	Hautapaikat	ruumiskalmistot	rautakautinen	2	1
385	Pälkäne	Sulkajärvi	Kivirakenteet	roykkiöt	ajoittamaton	2	1
386	Pälkäne	Linnavuori	Puolustusvarustukset	muinaislinnat	rautakautinen?	1	1
387	Pälkäne	Korkeämäki	Kivirakenteet	roykkiöt	ajoittamaton	2	1
388	Pälkäne	Lassila	Kultti- ja tarinapaikat		rautakautinen?	1	1
389	Pälkäne	Ylinen	Hautapaikat	polttokenttäkalmistot	rautakautinen	1	1
390	Pälkäne	Väriälä Hinnanmäki	Hautapaikat	hautaröykkiöt	rautakautinen	2	2
391	Pälkäne	Kaitamo	Kivirakenteet	roykkiöt	rautakautinen	1	1
392	Pälkäne	Ahtiala	Kultti- ja tarinapaikat		rautakautinen	1	1
393	Pälkäne	Kotila	Kivirakenteet	roykkiöt	ajoittamaton	2	9
394	Pälkäne	Tinnonmäki	Kivirakenteet	kivivallit	ajoittamaton	2	2
395	Pälkäne	Niinikoski	Kivirakenteet	roykkiöt	ajoittamaton	2	2
396	Pälkäne	Kokkostenjärvi	Kivirakenteet	roykkiöt	rautakautinen	1	3
397	Pälkäne	Niusalo	Kivirakenteet	roykkiöt	rautakautinen?	1	2
398	Pälkäne	Unnaanmäki	Kultti- ja tarinapaikat		rautakautinen?	1	1
399	Pälkäne	Niemi-Mikkola	Kivirakenteet	roykkiöt	rautakautinen	2	1

400	Pälkäne	Laurila	Asuinpaikat		kivikautinen	2	1
401	Pälkäne	Aspila	Asuinpaikat		kivikautinen	2	1
402	Pälkäne	Heikkilä	Asuinpaikat		kivikautinen	1	1
403	Pälkäne	Mylyyoja	Asuinpaikat		kivikautinen	2	1
404	Pälkäne	Puolivälinsaari	Asuinpaikat		kivi- ja/tai pronssikautinen	2	1
405	Pälkäne	Suttinen	Asuinpaikat		kivikautinen	2	1
406	Pälkäne	Mustalahti	Kivirakenteet	röykkiöt	ajoittamaton	2	10
407	Pälkäne	Suoniemi	Asuinpaikat		kivikautinen	1	1
408	Pälkäne	Tomminlähde	Kultti- ja tarinapaikat	lähteet	historiallinen?	2	1
409	Pälkäne	Ristisaari	Kivirakenteet	röykkiöt	ajoittamaton	2	1
410	Pälkäne	Liessaari	Asuinpaikat		kivikautinen	2	1
411	Pälkäne	Etusaari	Asuinpaikat		kivikautinen	2	1
412	Pälkäne	Iso-Vohlinen	Asuinpaikat		kivikautinen	2	1
797	Pälkäne	Huhdanniemi	Työ- ja valmistuspaikat	kaskirauniot	historiallinen	2	1
831	Pälkäne	Kylänniemi 1	Hautapaikat	kesähaudat	historiallinen	2	10
832	Pälkäne	Lintumäki	Työ- ja valmistuspaikat	pyyntikuopat	historiallinen	2	1
833	Pälkäne	Niusalo 2	Kivirakenteet	kivaidat	historiallinen	2	3
834	Pälkäne	Karhunsalo	Puolustusvarustukset	luolat	historiallinen	2	1
835	Pälkäne	Kostianvirta	Tapahtumapaikat	taistelupaikat	historiallinen	1	2
836	Pälkäne	Rauniokirkko	Kirkkorakenteet	kirkonrauniot	historiallinen	1	1
837	Pälkäne	Sappee-Huikonlahti	Kivirakenteet	uunit	historiallinen	2	1
838	Pälkäne	Umpitarha	Kivirakenteet	röykkiöt	historiallinen	2	8
413	Ruovesi	Jaakonsaari	Asuinpaikat		kivikautinen	2	1
414	Ruovesi	Salonsaari	Asuinpaikat		kivikautinen	2	1
415	Ruovesi	Majaniemi A	Kivirakenteet	röykkiöt	ajoittamaton	2	1
416	Ruovesi	Lapinlahti	Asuinpaikat		kivikautinen	2	1
417	Ruovesi	Lapinkanta	Asuinpaikat		kivikautinen	1	1
418	Ruovesi	Pilkanniemi	Hautapaikat	lapinrauniot	varhaismetallikautinen	1	3
419	Ruovesi	Majasaari	Asuinpaikat		kivi- ja/tai pronssikautinen	1/2	1
420	Ruovesi	Majasaaren kiuas	Kivirakenteet	röykkiöt	ajoittamaton	2	3
421	Ruovesi	Kaivoksen kanava	Kivirakenteet	röykkiöt	esihistoriallinen?	2/3	1
422	Ruovesi	Ylistalo	Asuinpaikat		kivikautinen	2	1
423	Ruovesi	Äjänniemi 1	Asuinpaikat		kivikautinen	2	3
424	Ruovesi	Koukkari	Asuinpaikat		kivikautinen	2	1
425	Ruovesi	Ala-Jarkko	Asuinpaikat		kivikautinen	1	1
426	Ruovesi	Vähä Murtoosaari	Asuinpaikat		kivikautinen	2	1
427	Ruovesi	Iso Murtoosaari	Kivirakenteet	röykkiöt	historiallinen	2	1
428	Ruovesi	Kilvensaari S	Hautapaikat	lapinrauniot	pronssi- ja/tai rautakautinen	2/3	1
429	Ruovesi	Kilvensaari NE	Hautapaikat		pronssi- ja/tai rautakautinen	2	4
430	Ruovesi	Kilvensaari SE	Kivirakenteet	röykkiöt	esihistoriallinen?	2	1
431	Ruovesi	Sohvanniemi	Hautapaikat	lapinrauniot	pronssi- ja/tai rautakautinen	1	1
432	Ruovesi	Kauhtionniemi A	Hautapaikat	lapinrauniot	pronssi- ja/tai rautakautinen	2	5
433	Ruovesi	Kauhtionniemi B	Hautapaikat	lapinrauniot	pronssi- ja/tai rautakautinen	1	1
434	Ruovesi	Jokiranta	Asuinpaikat		kivikautinen	2	1
435	Ruovesi	Lapinniemi	Muinaisjäännösryhmät		moniperiodinen	1	5
436	Ruovesi	Sotkansaari	Hautapaikat	lapinrauniot	varhaismetallikautinen	1/2	1
437	Ruovesi	Uitoslahti	Kivirakenteet	röykkiöt	historiallinen?	2	1
438	Ruovesi	Loilovuori	Asuinpaikat		kivikautinen	2	1
439	Ruovesi	Majaniemi B	Kivirakenteet	röykkiöt	esihistoriallinen?	2	20
440	Ruovesi	Iso Siikonen	Hautapaikat	lapinrauniot	varhaismetallikautinen	1	1
441	Ruovesi	Koljonsaari	Asuinpaikat		kivikautinen	2	1
442	Ruovesi	Pyssyniemi	Hautapaikat	lapinrauniot	pronssi- ja/tai rautakautinen	1	2
443	Ruovesi	Pöykysaari	Hautapaikat	lapinrauniot	pronssi- ja/tai rautakautinen	2	3
444	Ruovesi	Kauhtionniemi C	Kivirakenteet	röykkiöt	esihistoriallinen?	2	1
445	Ruovesi	Itä-Sotka	Hautapaikat	lapinrauniot	varhaismetallikautinen	1	1
446	Ruovesi	Mustasaari	Hautapaikat	hautaröykkiöt	pronssi- ja/tai rautakautinen	1	2
447	Ruovesi	Laivaranta 1	Asuinpaikat		kivikautinen	2	1
839	Ruovesi	Äjänniemi 2	Puolustusvarustukset		historiallinen	2	1
863	Ruovesi	Murole		juoksuhaudat		2	1
864	Ruovesi	Syvinkisalmi		linnoituslaitteet		2	1
865	Ruovesi	Syvinkisalmi 2		hiilimiilu		2	1

866	Ruovesi	Varisniemi		kivilatomus		2	1
871	Ruovesi	Kautunharju		asuinpaikka	kivikautinen	2	1
872	Ruovesi	Kautun talo		asuinpaikka	historiallinen	2	1
873	Ruovesi	Vanha Kauttu		asuinpaikka	kivikautinen	2	1
925	Ruovesi	Ruhala	Puolustusvarustukset	juoksuhaudat	historiallinen	2	1
463	Suodenniemi	Kivikkola	Asuinpaikat		kivikautinen	2	1
464	Suodenniemi	Uusi-Kulku	Asuinpaikat		kivikautinen	2	1
465	Suodenniemi	Kanni	Asuinpaikat		kivikautinen	2	1
466	Suodenniemi	Karimaa	Asuinpaikat		kivikautinen	2	1
467	Suodenniemi	Törmä	Asuinpaikat		kivikautinen	2	1
468	Suodenniemi	Kukkula	Asuinpaikat		kivikautinen	2	1
469	Suodenniemi	Myllymäki	Asuinpaikat		kivikautinen	2	1
470	Tampere	Pispa	Asuinpaikat		kivikautinen	2	1
471	Tampere	Tapparamäki	Kivirakenteet	roykkiöt	pronssi- ja/tai rautakautinen?	2	1
472	Tampere	Reuharinniemi	Kivirakenteet	roykkiöt	pronssi- ja/tai rautakautinen	1	2
473	Tampere	Lentävänniemi 1	Kivirakenteet	roykkiöt	pronssi- ja/tai rautakautinen	2	1
474	Tampere	Tahmelan lähde	Kultti- ja tarinapaikat		rautakautinen?	2	1
475	Tampere	Kokinpelto	Asuinpaikat		kivikautinen	2	1
476	Tampere	Pappinen 1	Asuinpaikat		kivikautinen	2	1
477	Tampere	Linna	Kivirakenteet	roykkiöt	rautakautinen	2	3
478	Tampere	Kukkojenkivenmäki	Hautapaikat	polttokenttäkalmistot	rautakautinen	2	1
479	Tampere	Pappulanmäki	Hautapaikat	polttokenttäkalmistot	rautakautinen	2	1
480	Tampere	Veijankuja	Hautapaikat	polttokenttäkalmistot	rautakautinen	1/2	1
481	Tampere	Sikosuonmäki	Kultti- ja tarinapaikat		rautakautinen?	2	1
482	Tampere	Niihama 1	Kivirakenteet	ryssänuunit	historiallinen	2	1
483	Tampere	Lammassaari	Muinisjäännösryhmät		rautakautinen	2	1
484	Tampere	Keso 1-2	Asuinpaikat		kivikautinen	2	2
485	Tampere	Paksula 1	Asuinpaikat		kivikautinen	2	1
486	Tampere	Lentävänniemi 2	Kivirakenteet	roykkiöt	pronssi- ja/tai rautakautinen	1	1
487	Tampere	Lentävänniemi 3	Asuinpaikat		kivikautinen	2	1
488	Tampere	Kapeenniemi	Kivirakenteet	roykkiöt	pronssi- ja/tai rautakautinen	1	2
489	Tampere	Koljonsaari	Kivirakenteet	roykkiöt	pronssi- ja/tai rautakautinen	1	1
490	Tampere	Kontusaari	Kivirakenteet	roykkiöt	pronssi- ja/tai rautakautinen	1	1
491	Tampere	Metsisianmäki	Kivirakenteet	roykkiöt	ajoittamaton	2	1
492	Tampere	Myyrysiemi	Hautapaikat	lapinrauniot	pronssi- ja/tai rautakautinen	1	1
493	Tampere	Kirvessaari	Hautapaikat	lapinrauniot	pronssi- ja/tai rautakautinen	1	1
494	Tampere	Pyhällönpolku	Kivirakenteet	roykkiöt	ajoittamaton	2	3
495	Tampere	Rimminlahti	Asuinpaikat		kivikautinen	2	1
786	Tampere	Tampellan masuuni	Teollisuuskohteet	masuunit	historiallinen	2	1
798	Tampere	Teisko Kuusniemi	Asuinpaikat	kylänpaikat	historiallinen	2	1
799	Tampere	Teisko Mustaniemi	Asuinpaikat	kylänpaikat	historiallinen	2	1
800	Tampere	Teisko Taulaniemi	Asuinpaikat	kylänpaikat	historiallinen	1	1
801	Tampere	Gaddin kappeli	Kirkkohist		historiallinen	2	1
841	Tampere	Nujulantie	Puolustusvarustukset	taistelukaivannot	historiallinen	2	8
842	Tampere	Finninmäki	Kivirakenteet		ajoittamaton	2	1
844	Tampere	Kalkku Mustavuori	Puolustusvarustukset		historiallinen	2	1
496	Toijala	Hallamäki	Hautapaikat	polttokenttäkalmistot	rautakautinen	2	1
497	Toijala	Mainiemi	Hautapaikat	polttokenttäkalmistot	rautakautinen	2	1
498	Toijala	Kirkkomäki	Hautapaikat	polttokenttäkalmistot	rautakautinen	2	1
499	Toijala	Hirsikangas	Asuinpaikat		kivikautinen	2	1
500	Toijala	Metsikkö	Asuinpaikat		kivikautinen	2	1
501	Toijala	Matinlahti	Asuinpaikat		kivikautinen	2	1
502	Toijala	Toivettula	Asuinpaikat		kivikautinen	2	1
503	Toijala	Mäkienperä	Asuinpaikat		kivi- ja/tai pronssikautinen	2	1
504	Toijala	Sitto	Muinisjäännösryhmät		kivi- ja/tai pronssikautinen	2	2
505	Toijala	Kirjoniemi	Asuinpaikat		kivikautinen	2	1
506	Toijala	Taivallahti	Asuinpaikat		varhaismetallikautinen?	2	1
507	Toijala	Pikkusuo	Työ- ja valmituspakat	hangakset	ajoittamaton	2	11
787	Toijala	Akaan kivasakasti	Kirkkorakenteet	kirkonpaikat	historiallinen	1	3
802	Toijala	Jäkäläkallio	Muinisjäännösryhmät		historiallinen	2	1
845	Toijala	Järvelä	Asuinpaikat	talonpohjat	historiallinen	2	2

508	Urjala	Nuutajärven linnavuori	Puolustusvarustukset	muinaislinnat	rautakautinen	2	1
509	Urjala	Jokimaa	Muinaisjäännösryhmät		kivikautinen	2	1
510	Urjala	Hannu	Asuinpaikat		kivikautinen	2	1
511	Urjala	Ojantausta	Kivirakenteet	röykkiöt	rautakautinen	2	4
512	Urjala	Kranni ja Sahala	Kivirakenteet	röykkiöt	esihistoriallinen?	2	38
513	Urjala	Niemumäki	Kivirakenteet	röykkiöt	rautakautinen	2/3	2
514	Urjala	Pajamäki	Hautapaikat	hautaröykkiöt	rautakautinen	2	1
515	Urjala	Naurismo 1	Hautapaikat	hautaröykkiöt	rautakautinen	2	3
516	Urjala	Naurismo 2	Kivirakenteet	röykkiöt	rautakautinen?	2	2
517	Urjala	Sillanpää	Kivirakenteet	röykkiöt	esihistoriallinen	2	16
518	Urjala	Lauha	Kivirakenteet	röykkiöt	esihistoriallinen?	2	10
519	Urjala	Uusi-Seppälä	Kivirakenteet	röykkiöt	rautakautinen?	2	4
520	Urjala	Ali-Uotila	Hautapaikat	hautaröykkiöt	rautakautinen	1	10
521	Urjala	Kunnalliskoti	Hautapaikat	hautaröykkiöt	rautakautinen	1	1
522	Urjala	Jokinen	Hautapaikat	polttokenttäkalmistot	rautakautinen	2	1
523	Urjala	Härmä	Hautapaikat	hautaröykkiöt	rautakautinen	2	1
524	Urjala	Neittenlinna	Hautapaikat		rautakautinen	1	9
525	Urjala	Vesaniemi	Kivirakenteet	röykkiöt	esihistoriallinen?	2	2
526	Urjala	Toivola	Asuinpaikat		kivikautinen	2/3	1
527	Urjala	Palomäki	Asuinpaikat		kivikautinen	1	1
528	Urjala	Santamäki	Asuinpaikat		kivikautinen	2	1
529	Urjala	Hakala	Asuinpaikat		kivikautinen	2	1
530	Urjala	Hiidenkallio	Kultti- ja tarinapaikat	kuppikivet	rautakautinen	1/2	1
531	Urjala	Kallio	Kultti- ja tarinapaikat	kuppikivet	rautakautinen	1	1
532	Urjala	Mansikkamäki	Kultti- ja tarinapaikat	kuppikivet	rautakautinen	1	1
533	Urjala	Korpisaari	Asuinpaikat		kivikautinen	2	1
534	Urjala	Hirvikangas	Kivirakenteet	röykkiöt	esihistoriallinen?	2	1
535	Urjala	Porttimäki	Kivirakenteet	röykkiöt	esihistoriallinen?	2	1
536	Urjala	Mullikkamäki	Kivirakenteet	röykkiöt	esihistoriallinen?	2	2
537	Urjala	Mäntylä	Hautapaikat		rautakautinen	2	4
538	Urjala	Huvilamäki	Kivirakenteet	röykkiöt	esihistoriallinen?	2	3
539	Urjala	Häihälä 1	Muinaisjäännösryhmät		rautakautinen	1	2
540	Urjala	Kukkuramäki	Hautapaikat	polttokenttäkalmistot	rautakautinen	2	1
541	Urjala	Häihälä 2	Kultti- ja tarinapaikat	kuppikivet	rautakautinen	1	6
542	Urjala	Rutajärvi	Puolustusvarustukset	muinaislinnat	rautakautinen	1	1
543	Urjala	Rekunen	Asuinpaikat		kivikautinen	2	1
544	Urjala	Jokinen 2	Asuinpaikat		rautakautinen	2	1
846	Urjala	Urjalankylä	Puolustusvarustukset	linnoitukset	historiallinen	2	10
545	Valkeakoski	Linnosaari	Muinaisjäännösryhmät		rautakautinen ja/tai keskiaikainen	1	4
546	Valkeakoski	Peltomaa	Asuinpaikat		kivikautinen	2	1
547	Valkeakoski	Jarmunen	Kivirakenteet		historiallinen	2	1
548	Valkeakoski	Venevalkama	Asuinpaikat		kivikautinen	2	1
549	Valkeakoski	Juusonranta 1	Asuinpaikat		kivikautinen	2	1
550	Valkeakoski	Juusonranta 2	Asuinpaikat		kivikautinen	2	1
551	Valkeakoski	Kirjaslampi	Asuinpaikat		kivikautinen	1	1
552	Valkeakoski	Rapola	Muinaisjäännösryhmät		rautakautinen ja/tai keskiaikainen	1	1
553	Valkeakoski	Kiillä	Hautapaikat		rautakautinen	2	2
554	Valkeakoski	Toppolanmäki	Hautapaikat	ruumiskalmistot	rautakautinen	1	1
555	Valkeakoski	Mojjanen	Hautapaikat	ruumiskalmistot	rautakautinen	2	1
556	Valkeakoski	Limppusaari-Kalliosaari	Kivirakenteet	röykkiöt	pronssi- ja/tai rautakautinen	1	1
557	Valkeakoski	Jylhänkärki	Kivirakenteet	röykkiöt	pronssi- ja/tai rautakautinen	1	1
558	Valkeakoski	Visavuori	Kivirakenteet	röykkiöt	pronssi- ja/tai rautakautinen	1	2
559	Valkeakoski	Hiittänmäki	Hautapaikat	polttokenttäkalmistot	rautakautinen	1	42
560	Valkeakoski	Taka-Saari	Muinaisjäännösryhmät		rautakautinen	1/2	30
561	Valkeakoski	Etu-Saari	Muinaisjäännösryhmät		rautakautinen	2	19
562	Valkeakoski	Päivölä	Kultti- ja tarinapaikat	kuppikivet	rautakautinen	1	1
563	Valkeakoski	Päivölään puutarha	Kultti- ja tarinapaikat	kuppikivet	rautakautinen	1	1
564	Valkeakoski	Heritynniemi	Hautapaikat	hautaröykkiöt	pronssikautinen?	1	2
565	Valkeakoski	Illeankivi	Kultti- ja tarinapaikat	kuppikivet	rautakautinen	1	1
566	Valkeakoski	Ruotsinkallion lähde	Kultti- ja tarinapaikat		rautakautinen ja/tai keskiaikainen	1	1
567	Valkeakoski	Tenhaanmäki	Kultti- ja tarinapaikat		historiallinen?	2	1

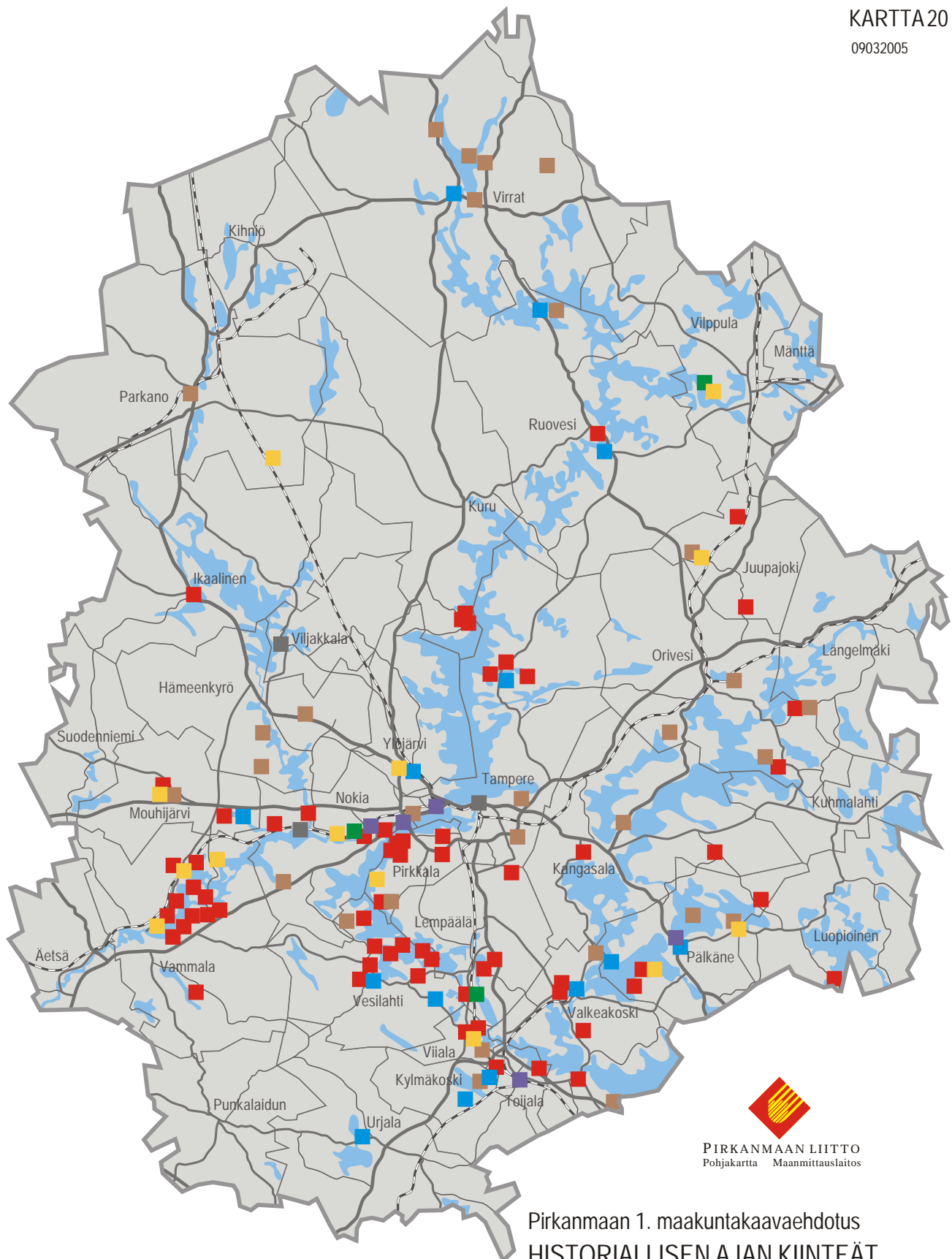
568	Valkeakoski	Linnaistenkallio	Kultti- ja tarinapaikat		rautakautinen ja/tai keskiaikainen	1	1
569	Valkeakoski	Sampaankallio	Kultti- ja tarinapaikat		rautakautinen ja/tai keskiaikainen	1	1
570	Valkeakoski	Sassinmäki	Hautapaikat		rautakautinen	2	1
571	Valkeakoski	Sillantaka	Muinisjäännösryhmät		rautakautinen ja/tai keskiaikainen	2	24
572	Valkeakoski	Saviniemi	Kivirakenteet	ryötkiöt	rautakautinen	1	5
573	Valkeakoski	Kantala	Kivirakenteet	ryötkiöt	rautakautinen	2	7
574	Valkeakoski	Muuntajamäki	Hautapaikat	polttokenttäkalmistot	rautakautinen	1	1
575	Valkeakoski	Jutikkala	Kivirakenteet	ryötkiöt	rautakautinen?	2	2
576	Valkeakoski	Viidenumero	Kivirakenteet	ryötkiöt	pronssi- ja/tai rautakautinen	2	2
577	Valkeakoski	Kylä-Seppälä	Kultti- ja tarinapaikat		rautakautinen	1	1
578	Valkeakoski	Nerooniemi	Kivirakenteet	ryötkiöt	rautakautinen ja/tai keskiaikainen	2	59
579	Valkeakoski	Annilanniemi 1	Kivirakenteet	ryötkiöt	rautakautinen	1	1
580	Valkeakoski	Annilanniemi 2	Asuinpaikat		rautakautinen	1	1
581	Valkeakoski	Vanha-Annala	Muinisjäännösryhmät		rautakautinen ja/tai keskiaikainen	1	1
582	Valkeakoski	Tiihala	Kivirakenteet	rajamerkit	historiallinen	1	1
583	Valkeakoski	Tiisalinmäki	Hautapaikat	hautaröykkiöt	rautakautinen	1	1
584	Valkeakoski	Jutikkalan kartano	Asuinpaikat		moniperiodinen	1	1
585	Valkeakoski	Kirsikkamäki	Hautapaikat	polttokenttäkalmistot	rautakautinen	1	1
586	Valkeakoski	Porila	Kivirakenteet	ryötkiöt	moniperiodinen	2	5
587	Valkeakoski	Kokkomäki	Hautapaikat	hautaröykkiöt	rautakautinen	1	1
803	Valkeakoski	Lotila	Asuinpaikat	kylänpaikat	historiallinen	2	1
804	Valkeakoski	Vanhakylä	Asuinpaikat	kylänpaikat	historiallinen	2	1
588	Vammala	Tyrvään vanha kirkko	Asuinpaikat		rautakautinen	2/3	1
589	Vammala	Rautajoki	Muinisjäännösryhmät		rautakautinen	2	1
590	Vammala	Kaukola	Hautapaikat	polttokenttäkalm./röyk.	rautakautinen	1	300
591	Vammala	Vehmaanniemi	Kivirakenteet	ryötkiöt	rautakautinen	1	10
592	Vammala	Rantavainionmäki	Hautapaikat	polttokenttäkalmistot	rautakautinen	1	15
593	Vammala	Pulki-Maijan kallio	Asuinpaikat		kivikautinen	2/3	1
594	Vammala	Ekosaari	Asuinpaikat		kivikautinen	2	1
595	Vammala	Kalliala	Kivirakenteet	ryötkiöt	rautakautinen	1	7
596	Vammala	Kirkkovainio	Hautapaikat	polttokenttäkalmistot	rautakautinen	2	3
597	Vammala	Karkun ristimäki	Kivirakenteet	ryötkiöt	rautakautinen	1	4
598	Vammala	Vannelan lato	Kivirakenteet	ryötkiöt	rautakautinen	2	2
599	Vammala	Jokipohja	Kivirakenteet		rautakautinen ja/tai keskiaikainen	2	1
600	Vammala	Ikosaari	Kivirakenteet	ryötkiöt	pronssi- ja/tai rautakautinen	2	17
601	Vammala	Kuutin Selkäsaari 1	Asuinpaikat		kivikautinen	2/3	1
602	Vammala	Karkun Hiidenmäki	Kivirakenteet		rautakautinen	2	1
603	Vammala	Pentti	Puolustusvarustukset	muinaislinnat	rautakautinen	1	1
604	Vammala	Kuutin Selkäsaari 2	Kivirakenteet	ryötkiöt	ajoittamaton	2	5
605	Vammala	Uramo	Asuinpaikat		kivikautinen	2	1
606	Vammala	Koivula	Asuinpaikat		kivikautinen	2	1
607	Vammala	Myllyvainio	Asuinpaikat		kivikautinen	2	1
608	Vammala	Rauhala	Asuinpaikat		kivikautinen	2	1
609	Vammala	Palosen hiekkakuoppa	Asuinpaikat		kivikautinen	2/3	1
610	Vammala	Hiiennokka	Kivirakenteet	ryötkiöt	rautakautinen	2	2
611	Vammala	Koirakallio	Hautapaikat	polttokenttäkalmistot	rautakautinen	2/3	1
612	Vammala	Hulttisen lossi	Asuinpaikat		kivikautinen	2	1
613	Vammala	Hiidenvainio	Kivirakenteet	ryötkiöt	rautakautinen?	2	1
614	Vammala	Ohriniemi	Kivirakenteet	ryötkiöt	rautakautinen	1/2	3
615	Vammala	Runkka	Asuinpaikat		kivikautinen	2	1
616	Vammala	Parisaaret	Asuinpaikat		kivikautinen	2	2
617	Vammala	Parisaaret E	Kivirakenteet	ryötkiöt	pronssi- ja/tai rautakautinen	2	1
618	Vammala	Kuutinahti	Muinisjäännösryhmät		kivikautinen	2	1
619	Vammala	Vohtiniemi	Asuinpaikat		kivikautinen	2/3	1
620	Vammala	Iso Hisso	Asuinpaikat		kivikautinen	2	1
621	Vammala	Katajisto	Kivirakenteet	ryötkiöt	ajoittamaton	2	1
622	Vammala	Sastamalan vanha kirkko 3	Hautapaikat	hautaröykkiöt	rautakautinen	1	1
623	Vammala	Sastamalan vanha kirkko 2	Kivirakenteet	ryötkiöt	rautakautinen	1	1
624	Vammala	Tapulinmäki	Hautapaikat	polttokenttäkalmistot	rautakautinen	1	1
625	Vammala	Sastamalan vanha kirkko 1 (Kirkkovainionmäki)	Kivirakenteet	ryötkiöt	rautakautinen	1	1

626	Vammala	Kankaanmäki	Asuinpaikat		kivikautinen	2	1
627	Vammala	Karila	Kivirakenteet	röykkiöt	rautakautinen	2	1
628	Vammala	Tulonen	Hautapaikat	polttokenttäkalmistot	rautakautinen	2	4
629	Vammala	Louhilinna-Kotiranta	Muinisjäännösryhmät		rautakautinen	1/2	2
630	Vammala	Tuomisto	Kivirakenteet	röykkiöt	rautakautinen	2	1
631	Vammala	Lautatarha	Asuinpaikat		rautakautinen	2/3	1
632	Vammala	Rautatiealue 1	Hautapaikat	polttokenttäkalmistot	rautakautinen	1	1
633	Vammala	Rautatiealue 2	Hautapaikat	polttokenttäkalmistot	rautakautinen	1	1
634	Vammala	Rautatiealue 3	Asuinpaikat		rautakautinen	1	1
635	Vammala	Tuomisto	Kivirakenteet	röykkiöt	rautakautinen	1	6
636	Vammala	Roismalan ristimäki	Kivirakenteet	röykkiöt	rautakautinen	1/2	30
637	Vammala	Torra-Maijala	Hautapaikat	polttokenttäkalmistot	rautakautinen	2/3	1
638	Vammala	Hiukkasaari	Puolustusvarustukset	muinaislinnat	rautakautinen	1	1
639	Vammala	Liekosaari	Hautapaikat	hautaröykkiöt	rautakautinen	1	21
640	Vammala	Vallinmaa	Kivirakenteet	röykkiöt	rautakautinen	2	3
641	Vammala	Pyhäniemi	Kivirakenteet	röykkiöt	rautakautinen?	2	2
642	Vammala	Houhajärvi	Asuinpaikat		kivikautinen	2	1
643	Vammala	Seppä	Kivirakenteet	röykkiöt	rautakautinen?	2	7
644	Vammala	Vinkkilän saha	Kivirakenteet	röykkiöt	rautakautinen?	2	5
645	Vammala	Hikimoisio	Asuinpaikat		kivikautinen	2	1
646	Vammala	Jokela	Asuinpaikat		kivikautinen	2	1
805	Vammala	Tapiola	Asuinpaikat	kyläpaikat	historiallinen	1	1
806	Vammala	Sastamalan kirkon vier	Muinisjäännösryhmät		historiallinen	2	1
807	Vammala	Hurula	Asuinpaikat	kyläpaikat	historiallinen	1	1
808	Vammala	Humaloja	Asuinpaikat	kyläpaikat	historiallinen	2	1
809	Vammala	Katara	Asuinpaikat	kyläpaikat	historiallinen	1	1
810	Vammala	Vihattula	Asuinpaikat	kyläpaikat	historiallinen	1	1
811	Vammala	Teukku	Asuinpaikat	kyläpaikat	historiallinen	2	1
812	Vammala	Innala	Asuinpaikat	kyläpaikat	historiallinen	2	1
813	Vammala	Hannula	Asuinpaikat	kyläpaikat	historiallinen	2	1
847	Vammala	Koski	Työ- ja valmistuspaikat		historiallinen	2	2
848	Vammala	Koliskangas	Työ- ja valmistuspaikat	hiilimiilut	historiallinen	2	1
849	Vammala	Vanhankirkonniemi	Työ- ja valmistuspaikat	pajat	historiallinen	2	1
850	Vammala	Järventaka	Asuinpaikat	kyläpaikat	historiallinen	2	1
858	Vammala	Levonlahti (Kärppälä)	Muinisjäännösryhmät		moniperiodinen	2	1
860	Vammala	Alanen (Hättilä)	Asuinpaikat	kyläpaikat	historiallinen	2/3	1
867	Vammala	Torstinmäki		kaskirauniot		2	3
647	Vesilahti	Karholannokka	Hautapaikat	hautaröykkiöt	rautakautinen	1	29
648	Vesilahti	Peruskoulu	Hautapaikat	hautaröykkiöt	rautakautinen	2/3	1
649	Vesilahti	Hiidenokka	Kivirakenteet	röykkiöt	rautakautinen	1	4
650	Vesilahti	Suomela	Hautapaikat	polttokenttäkalmistot	rautakautinen	2	1
651	Vesilahti	Rautiala	Hautapaikat	hautaröykkiöt	rautakautinen	2/3	11
652	Vesilahti	Linnamäki	Puolustusvarustukset	muinaislinnat	rautakautinen	1	10
653	Vesilahti	Isohaka	Kivirakenteet	röykkiöt	rautakautinen?	1	12
654	Vesilahti	Laukon puisto	Hautapaikat	polttokenttäkalmistot	rautakautinen	2	1
655	Vesilahti	Laukonhaka	Kivirakenteet	röykkiöt	ajoittamaton	2	4
656	Vesilahti	Haihulannokka	Kivirakenteet	röykkiöt	rautakautinen?	1	7
657	Vesilahti	Harmaa	Kivirakenteet	röykkiöt	rautakautinen	1	10
658	Vesilahti	Sauvalanniemi	Kivirakenteet	röykkiöt	rautakautinen	1	9
659	Vesilahti	Tonttimäki	Kivirakenteet	röykkiöt	rautakautinen	1	7
660	Vesilahti	Siikosaari	Kivirakenteet	röykkiöt	pronssi- ja/tai rautakautinen	1	3
661	Vesilahti	Vakkala	Kivirakenteet		ajoittamaton	2	1
662	Vesilahti	Hukari-Rantavainio	Kivirakenteet	röykkiöt	rautakautinen	2	6
663	Vesilahti	Rahoinen	Kivirakenteet	röykkiöt	rautakautinen?	2	2
664	Vesilahti	Kirmukarmu	Hautapaikat	polttokenttäkalmistot	rautakautinen	2	1
665	Vesilahti	Köpinsaari	Muinisjäännösryhmät		rautakautinen	1/2	33
666	Vesilahti	Sassinsaari	Hautapaikat		rautakautinen	2	1
667	Vesilahti	Linnankallio	Puolustusvarustukset	muinaislinnat	rautakautinen?	1	1
668	Vesilahti	Kieliö	Asuinpaikat		kivikautinen	2	1
669	Vesilahti	Mustiainen	Asuinpaikat		kivikautinen	2	1
670	Vesilahti	Lihmonoja	Asuinpaikat		rautakautinen	2	1

671	Vesilahti	Kallioistenvainio	Asuinpaikat		kivikautinen	2	1
672	Vesilahti	Kallioinen	Kivirakenteet	röykkiöt	pronssi- ja/tai rautakautinen?	2	2
673	Vesilahti	Honkiniemi	Kivirakenteet	röykkiöt	ajoittamaton	2	3
674	Vesilahti	Pajalahdenranta ja Riihimäki	Muinaisjäännösryhmät		rautakautinen	1	8
814	Vesilahti	Junnila	Asuinpaikat	kyläpaikat	historiallinen	2	1
815	Vesilahti	Herrainsaari	Asuinpaikat	kyläpaikat	historiallinen	2	1
816	Vesilahti	Palho	Asuinpaikat	kyläpaikat	historiallinen	1	1
817	Vesilahti	Pappila	Asuinpaikat	pappilat	historiallinen	1	1
818	Vesilahti	Hinsala Niemenpää	Asuinpaikat	kyläpaikat	historiallinen	2	1
819	Vesilahti	Lemmenniemi	Asuinpaikat	kyläpaikat	historiallinen	2	1
820	Vesilahti	Pöyhkä	Asuinpaikat	kyläpaikat	historiallinen	2	1
821	Vesilahti	Niemi	Asuinpaikat	kyläpaikat	historiallinen	2	1
851	Vesilahti	Hurskasvuori	Puolustusvarustukset	linnoitukset	historiallinen	1	1
852	Vesilahti	Laukon kartanon alue	Asuinpaikat		historiallinen	2	1
868	Vesilahti	Seuratalo	Puolustusvarustukset	kenttälainnoitteet	historiallinen	2	1
675	Viiala	Vuollesaari	Asuinpaikat		kivikautinen	2	1
676	Viiala	Pyhäntö	Taide, muistomerkit	hakkaukset	historiallinen	2	1
677	Viiala	Mustila 1	Asuinpaikat		kivikautinen	2	1
679	Viiala	Siukola 1	Asuinpaikat		kivikautinen	2	1
680	Viiala	Siukola 2	Asuinpaikat		kivikautinen	2	1
681	Viiala	Haihunkoski	Asuinpaikat		kivikautinen	2	1
682	Viiala	Vakkistenmäki	Asuinpaikat		kivikautinen	2	1
683	Viiala	Kellokivi 1	Asuinpaikat		kivikautinen	2	1
684	Viiala	Kellokivi 2	Asuinpaikat		kivikautinen	2	1
685	Viiala	Hinkka	Asuinpaikat		kivikautinen	2	1
822	Viiala	Tolvila-Mahlajamäki	Asuinpaikat	kyläpaikat	historiallinen	2	1
823	Viiala	Alkulan kylätontti	Asuinpaikat	kyläpaikat	historiallinen	1	1
869	Viiala	Haihunkoski 2	Myllyn paikka		historiallinen	1	1
686	Viljakkala	Kuussalo	Kivirakenteet	röykkiöt	rautakautinen?	2	2
687	Viljakkala	Grönlund	Hautapaikat	polttokenttäkalmistot	rautakautinen	1	1
688	Viljakkala	Marttila	Kivirakenteet	röykkiöt	rautakautinen?	1	5
689	Viljakkala	Manninsaari	Asuinpaikat		kivikautinen	2	1
690	Viljakkala	Mäkelä	Asuinpaikat		kivikautinen	2	1
691	Viljakkala	Särkkä	Asuinpaikat		kivikautinen	2	1
692	Viljakkala	Ahrikkala	Hautapaikat	polttokenttäkalmistot	rautakautinen	2	1
693	Viljakkala	Hirvikoski	Asuinpaikat		kivikautinen	2	1
694	Viljakkala	Ihantola	Kivirakenteet	röykkiöt	rautakautinen?	1	2
695	Viljakkala	Riihikoski	Asuinpaikat		kivikautinen	2	1
696	Viljakkala	Vilpeenharju	Kivirakenteet	röykkiöt	pronssi- ja/tai rautakautinen	2	1
697	Viljakkala	Ahvenusjärvi	Kivirakenteet	röykkiöt	ajoittamaton	2	1
824	Viljakkala	Haveri	Raaka-aineen hankintapaikat	kaivokset	historiallinen	2	1
698	Vilppula	Uittosalmi	Asuinpaikat		kivikautinen	2	1
699	Vilppula	Nuijanniemi	Hautapaikat	hautaröykkiöt	rautakautinen	1	1
700	Vilppula	Sirola	Asuinpaikat		kivikautinen	2	1
702	Vilppula	Niemelä	Asuinpaikat		kivikautinen	2	1
703	Vilppula	Poukantie	Asuinpaikat		kivikautinen	2	1
704	Vilppula	Lampisenniemi 1	Asuinpaikat		kivikautinen	2	1
705	Vilppula	Lampisenniemi 2	Asuinpaikat		kivikautinen	2	1
706	Vilppula	Keskikoski	Asuinpaikat		kivikautinen	2	1
707	Vilppula	Kiviniemi	Asuinpaikat		kivikautinen	2	1
708	Vilppula	Valkama	Asuinpaikat		kivikautinen	2	1
709	Vilppula	Uustalo	Asuinpaikat		kivikautinen	2	1
710	Vilppula	Toivila	Asuinpaikat		kivikautinen	2	1
711	Vilppula	Ruissaari	Muinaisjäännösryhmät		kivi- ja/tai pronssikautinen	2	1
712	Vilppula	Vanhakylä	Asuinpaikat		kivikautinen	2	1
713	Vilppula	Kirkkosalmi	Asuinpaikat		kivikautinen	2	1
853	Vilppula	Karjasalmi	Kulkuväylät	sillanpaikat	historiallinen	2	4
854	Vilppula	Ruohosalmi	Työ- ja valmistuspaikat	kalastuspaikat	historiallinen	2	10
714	Virrat	Oraniemi	Hautapaikat	hautaröykkiöt	pronssi- ja/tai rautakautinen	1	6
715	Virrat	Haapasalmi	Hautapaikat	lapinrauniot	pronssi- ja/tai rautakautinen	2	1

716	Virrat	Hakala	Asuinpaikat		kivikautinen	2	1
717	Virrat	Yli-Tulijoki	Asuinpaikat		kivikautinen	2	1
718	Virrat	Pöykkysaari	Hautapaikat	lapinrauniot	pronssi- ja/tai rautakautinen	2	3
719	Virrat	Majakallio	Hautapaikat	lapinrauniot	pronssi- ja/tai rautakautinen	1	1
720	Virrat	Mämminsaari	Kivirakenteet	röykkiöt	ajoittamaton	2	4
721	Virrat	Heinäaho	Asuinpaikat		kivikautinen	2	1
722	Virrat	Niemi	Asuinpaikat		kivikautinen	2	1
723	Virrat	Syvälahti	Asuinpaikat		kivikautinen	2	1
724	Virrat	Keskinen A	Asuinpaikat		kivikautinen	2	1
725	Virrat	Keskinen B	Asuinpaikat		kivikautinen	2	1
726	Virrat	Keskinen C	Asuinpaikat		kivikautinen	2	1
727	Virrat	Ala-Purra	Asuinpaikat		kivikautinen	2	1
728	Virrat	Telasto	Asuinpaikat		kivikautinen	2	1
729	Virrat	Kangas-Heikkilä 2	Asuinpaikat		kivikautinen	2	1
730	Virrat	Majaniemi	Hautapaikat	lapinrauniot	pronssi- ja/tai rautakautinen	1	2
731	Virrat	Herraskylä	Hautapaikat	lapinrauniot	pronssi- ja/tai rautakautinen	2	1
732	Virrat	Ruokosjärvi	Kivirakenteet	röykkiöt	historiallinen	2	10
733	Virrat	Lahdenkylä	Hautapaikat	lapinrauniot	pronssi- ja/tai rautakautinen	1	1
734	Virrat	Majasaari 1	Kivirakenteet	röykkiöt	ajoittamaton	2	1
735	Virrat	Majasaari 2	Kivirakenteet	röykkiöt	esihistoriallinen?	2	1
736	Virrat	Majasaari 3	Kivirakenteet	röykkiöt	ajoittamaton	2	3
737	Virrat	Majasaari 4	Hautapaikat	lapinrauniot	pronssi- ja/tai rautakautinen	1	1
738	Virrat	Riistaniemi	Asuinpaikat		kivikautinen?	2	1
855	Virrat	Marttinsaari	Puolustusvarustukset		historiallinen	2	6
874	Virrat	Killinkoski-Kaunela		asuinpaikka	kivikautinen	2	1
875	Virrat	Välivesi		puolustusvarustukset		2	1
915	Virrat	Likastenlahti	Asuinpaikat		kivikautinen	2	1
916	Virrat	Ohtolan ruumissaari	Hautapaikat	tilapäinen hauta	historiallinen	2	1
917	Virrat	Likanen	Asuinpaikat		kivikautinen	2	1
918	Virrat	Hiedanoja		tervahauta	historiallinen	2	1
919	Virrat	Aukonmäki		tervahauta	historiallinen	2	1
920	Virrat	Haukkasalmi	Asuinpaikat		kivikautinen	2	1
921	Virrat	Tärmättä 2		tervahauta	historiallinen	2	1
922	Virrat	Ala-Marttinen		varustus	historiallinen	2	1
928	Virrat	Maalikallio	Kiviröykkiöt	lapinrauniot	esihistoriallinen	2	1
929	Virrat	Kukkolampi/ilmarisenhauta		pyyntikuopat	kivikausi	2	1
739	Ylöjärvi	Haaparanta	Asuinpaikat		kivikautinen	2	1
740	Ylöjärvi	Jokelantörmä	Asuinpaikat		kivikautinen	2	1
741	Ylöjärvi	Muorinmoisio	Asuinpaikat		kivikautinen	2/3	1
744	Ylöjärvi	Kaskilahti	Asuinpaikat		kivikautinen	2	1
745	Ylöjärvi	Jokipohja	Asuinpaikat		kivikautinen	2	1
746	Ylöjärvi	Pikkulampi	Asuinpaikat		kivikautinen	2	1
747	Ylöjärvi	Kuusela	Asuinpaikat		kivikautinen	2	1
748	Ylöjärvi	Simola Rantavainio	Asuinpaikat		kivikautinen	2	1
749	Ylöjärvi	Marttilanperä	Asuinpaikat		kivikautinen	2	1
751	Ylöjärvi	Petäjänientörmä	Asuinpaikat		kivikautinen	2	1
753	Ylöjärvi	Ollila Kotivainio	Asuinpaikat		kivikautinen	2	1
754	Ylöjärvi	Rantavainio	Asuinpaikat		kivikautinen	2	1
755	Ylöjärvi	Törmävainio	Asuinpaikat		kivikautinen	2	1
756	Ylöjärvi	Lamminpelto	Asuinpaikat		kivikautinen	2	1
757	Ylöjärvi	Vyhtylänniemi	Asuinpaikat		kivikautinen	2	1
758	Ylöjärvi	Mikkola	Hautapaikat	ruumiskalmistot	rautakautinen	1	1
759	Ylöjärvi	Pirunvuori	Kivirakenteet	röykkiöt	ajoittamaton	2	4
760	Ylöjärvi	Intti	Asuinpaikat		kivikautinen	2	1
761	Ylöjärvi	Hempura	Asuinpaikat		kivikautinen	2	1
762	Ylöjärvi	Haapasaari	Asuinpaikat		kivikautinen	2	1
764	Ylöjärvi	Pohjankylä	Asuinpaikat		kivikautinen	2	1
765	Ylöjärvi	Kotikallio	Asuinpaikat		kivikautinen	2	1
766	Ylöjärvi	Veittijärvi	Asuinpaikat		kivikautinen	2	1
767	Ylöjärvi	Otavanniemi	Asuinpaikat		kivikautinen	2	1
768	Ylöjärvi	Runsas	Asuinpaikat		kivikautinen	2	1

769	Ylöjärvi	Harvassalo	Asuinpaikat		kivikautinen	2	1
770	Ylöjärvi	Teerimäki	Asuinpaikat		kivikautinen	2	1
771	Ylöjärvi	Mainiemi	Asuinpaikat		kivikautinen	2	1
772	Ylöjärvi	Tanikarinjärvi	Kivirakenteet	röykkiöt	ajottamaton	2	1
773	Ylöjärvi	Vasama	Kivirakenteet	röykkiöt	ajottamaton	2	1
825	Ylöjärvi	Soppeenmäki	Puolustusvarustukset		historiallinen	2	1
856	Ylöjärvi	Ahvenisto	Työ- ja valmistuspaikat	tervahaudat	historiallinen	2	1
944	Ylöjärvi	Anttila	Asuinpaikat		kivikautinen	2	2
945	Ylöjärvi	Kankaantörmä	Asuinpaikat		kivikautinen	2	3
254	Äetsä	Isonojan pelto	Asuinpaikat		kivikautinen	2	1
255	Äetsä	Rukkongangas	Asuinpaikat		kivikautinen	2	1
256	Äetsä	Koskenhaka	Hautapaikat	hautaröykkiöt	rautakautinen	2	2
257	Äetsä	Riihimäki	Hautapaikat	hautaröykkiöt	rautakautinen	1	12
258	Äetsä	Kuoppalainen	Asuinpaikat		kivikautinen	2/3	1
259	Äetsä	Teukkulan vuori	Asuinpaikat		kivikautinen	2	1
260	Äetsä	Mottinen	Asuinpaikat		kivikautinen	2	1
261	Äetsä	Lammelän hautausmaa	Puolustusvarustukset	linnavuoret	rautakautinen	2	1
262	Äetsä	Tervaportti	Asuinpaikat		kivikautinen	2	1
263	Äetsä	Voimalaitos 5	Asuinpaikat		kivikautinen	2	1
264	Äetsä	Markkula	Asuinpaikat		kivikautinen	2	1
265	Äetsä	Järä	Asuinpaikat		kivikautinen	2	1
266	Äetsä	Korpinen	Asuinpaikat		kivikautinen	2	1
267	Äetsä	Kikkelänmäki Selven	Hautapaikat		rautakautinen	2	1
268	Äetsä	Niemelä	Muinisjäännöryhmät		rautakautinen	2	1



Pirkanmaan 1. maakuntakaavaehdotus
HISTORIALLISEN AJAN KIINTEÄT
MUINAISJÄÄNNÖKSET

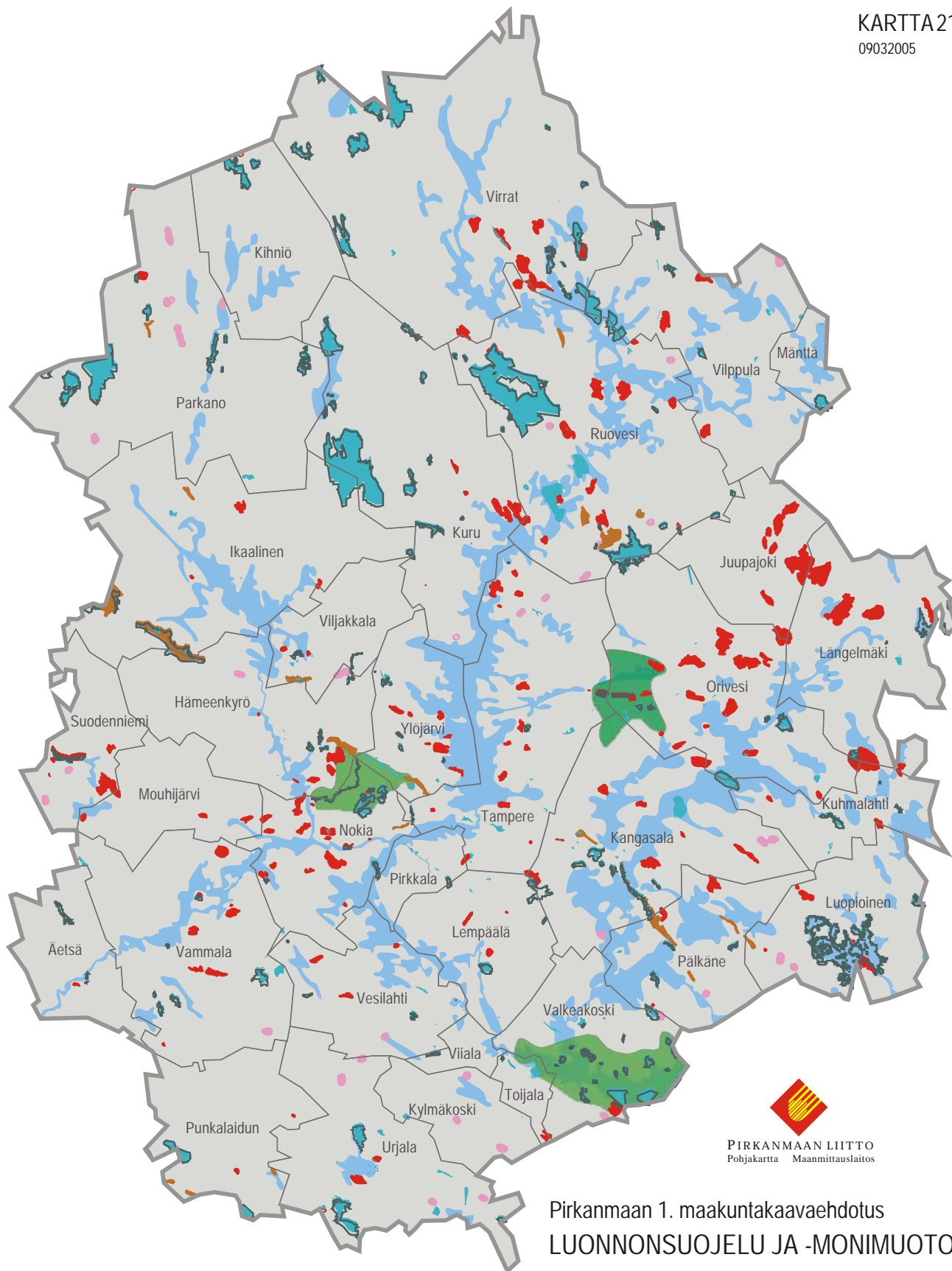
- asutushistoriallisesti arvokas
- elinkeinohistoriallisesti arvokas
- kirkkohistoriallisesti arvokas
- liikennehistoriallisesti arvokas
- sotahistoriallisesti arvokas
- teollisuushistoriallisesti arvokas
- sekalaiset

Pirkanmaan 1. maakuntakaavaehdotus
HISTORIALLISEN AJAN KIINTEÄT MUINAISJÄÄNNÖKSET







NRO	KUNTA	KOHDE	AJOITUS	LAJI	RAUH.LK
1	Hämeenkyrö	Lehtolan metsä	historiallinen		2
33	Hämeenkyrö	Salminussuo	historiallinen		1
245	Hämeenkyrö	Sikomäki	historiallinen	Tunnistamaton	2
70	Ikaalinen	Tapiainen 1	historiallinen	Asutushistoriallinen (kivikautinen)	1
238	Juupajoki	Kihlala	historiallinen	Asutushistoriallinen	2
247	Juupajoki	Ketunkangas N	historiallinen	Tunnistamaton	2
248	Juupajoki	Ketunkangas S	historiallinen	Elinkeinohistoriallinen; maarakenne, tervahauta	2
249	Juupajoki	Kiviaitamoisio	historiallinen	Asutushistoriallinen	2
250	Kangasala	Vartiavuori	historiallinen	Muut	2
251	Kangasala	Liuksialan kartano	historiallinen	Asutushistoriallinen; kirkonpaikka	2
840	Kangasala	Rauksamanojan mäki	historiallinen	Asutushistoriallinen	2
239	Kuru	Rantala	historiallinen	Asutushistoriallinen	2
240	Kuru	Kaitala	historiallinen	Asutushistoriallinen	2
252	Kuru	Niemi 2	ajoittamaton	Asutushistoriallinen	2
175	Kylmäkoski	Eskolanvuori	historiallinen	Sotahistoriallinen	1
178	Kylmäkoski	Eevettulanmäki	historiallinen	Sotahistoriallinen	1/2
862	Kylmäkoski	Kailanmäki	historiallinen	Muut (rautakautinen ja /tai keskiaikainen)	1
241	Lempäälä	Vatsoila	historiallinen	Asutushistoriallinen	2
242	Lempäälä	Vaihmalta 1	historiallinen	Asutushistoriallinen	2
243	Lempäälä	Rikalan kanavayritys	historiallinen	Liikennehistoriallinen; kylän paikka	1
244	Lempäälä	Rikala	historiallinen	Asutushistoriallinen	2
843	Lempäälä	Hervannan torppa	historiallinen	Asutushistoriallinen	2
253	Luopioinen	Isomäki	historiallinen	Asutushistoriallinen	2
778	Mouhijärvi	Selkee 1	historiallinen		2
894	Mouhijärvi	Vuorainen	historiallinen	Asutushistoriallinen	2
895	Mouhijärvi	Selkeen kartano	historiallinen	Asutushistoriallinen	2
896	Mouhijärvi	Myllyoja	historiallinen	Elinkeinohistoriallinen; myllynpaikka	2
897	Mouhijärvi	Hangaslahti 2	historiallinen	Sotahistoriallinen	2
788	Nokia	Haavisto	historiallinen	Liikennehistoriallinen; silta	2
789	Nokia	Viik 3	historiallinen	Asutushistoriallinen	1
790	Nokia	Uusikylä	historiallinen	Asutushistoriallinen	2
791	Nokia	Kauniainen kylätontti	historiallinen	Asutushistoriallinen	2
826	Nokia	Nokian kartano	historiallinen	Kirkkohistoriallinen; kirkonpaikat	1
827	Nokia	Ylinen	historiallinen	Elinkeinohistoriallinen; maarakenne, myllynpaikka	2
828	Nokia	Vettenranta	historiallinen	Muut	2
829	Nokia	Isosaari	historiallinen	Teollisuushistoriallinen	2
912	Nokia	Pitkäniemen sairaalan hautausmaa	historiallinen	Kirkkohistoriallinen	2
913	Nokia	Koskenmäki	historiallinen	Asutushistoriallinen	2
340	Orivesi	Kiviniemi	historiallinen		2
906	Orivesi	Hietalahti	historiallinen	Asutushistoriallinen	2
907	Orivesi	Leväslahti	historiallinen	Asutushistoriallinen	2
908	Orivesi	Kovasinmäki	historiallinen		2
909	Orivesi	Karvaanmaanlahti	historiallinen		2
910	Orivesi	Niemenmäki	historiallinen		2
794	Parkano	Vahojärvi-salmenharju	historiallinen	Elinkeinohistoriallinen; maarakenne, mylly	2
830	Parkano	Niemi	historiallinen	Muut	2
352	Pirkkala	Pirkkalankylä	historiallinen	Asutushistoriallinen	2
367	Pirkkala	Vesala	historiallinen	Asutushistoriallinen	2
370	Pirkkala	Heikkilä	historiallinen	Asutushistoriallinen	2
372	Pirkkala	Kalmo 2	historiallinen	Asutushistoriallinen	2
373	Pirkkala	Leuku	historiallinen	Asutushistoriallinen	2
796	Pirkkala	Katajisto 2	historiallinen	Asutushistoriallinen	2

NRO	KUNTA	KOHDE	AJOITUS	LAJI	RAUH.LK
857	Pirkkala	Ania-kränstolppa	historiallinen	Elinkeinohist: peltoraunio	2
859	Pirkkala	Kirkkoveräjä	historiallinen	Asutushistoriallinen; kivirakenne (moniperiodinen)	2
861	Pirkkala	Ania	historiallinen	Asutushistoriallinen	1
408	Pälkäne	Tomminlähde	historiallinen	Muut	2
797	Pälkäne	Huhdanniemi	historiallinen	Elinkeinohistoriallinen; maarakenne, kaskiröykkiöt	2
831	Pälkäne	Kylänniemi 1	historiallinen	Muut	2
832	Pälkäne	Lintumäki	historiallinen	Elinkeinohistoriallinen; maarakenne, pyyntikuopat	2
833	Pälkäne	Niusalo 2	historiallinen	Asutushistoriallinen	2
834	Pälkäne	Karhunsalo	historiallinen	Sotahistoriallinen	2
835	Pälkäne	Kostianvirta	historiallinen	Sotahistoriallinen	1
836	Pälkäne	Rauniokirkko	historiallinen	Kirkkohistoriallinen	1
837	Pälkäne	Sapee-Huikonlahti	historiallinen	Asutushistoriallinen	2
838	Pälkäne	Umpitarha	historiallinen	Asutushistoriallinen; röykkiö	2
427	Ruovesi	Iso Murtosaari	historiallinen		2
872	Ruovesi	Kautun talo	historiallinen	Asutushistoriallinen	2
839	Ruovesi	Äijänniemi 2	historiallinen	Sotahistoriallinen	2
925	Ruovesi	Ruhala	historiallinen	Sotahistoriallinen	2
482	Tampere	Niihama 1	historiallinen	Muut	2
786	Tampere	Tampellan masuuni	historiallinen	Teollisuushistoriallinen	2
798	Tampere	Teisko Kuusniemi	historiallinen	Asutushistoriallinen	2
799	Tampere	Teisko Mustaniemi	historiallinen	Asutushistoriallinen	2
800	Tampere	Teisko Taulaniemi	historiallinen	Asutushistoriallinen	1
801	Tampere	Gaddin kappeli	historiallinen	Kirkkohistoriallinen	2
841	Tampere	Nujulantie	historiallinen	Sotahistoriallinen	2
842	Tampere	Finninmäki	ajoittamaton	Tunnistamaton; kiviaita	2
844	Tampere	Kalkku Mustavuori	historiallinen	Tunnistamaton	2
787	Toijala	Akaan kivasakasti	historiallinen	Kirkkohistoriallinen	1
802	Toijala	Jäkäläkallio	historiallinen	Asutushistoriallinen; maarakenne, peltoraunio	2
845	Toijala	Järvelä	historiallinen	Asutushistoriallinen; kiuas, rakenuksen perusta	2
846	Urjala	Urjalankylä	historiallinen	Sotahistoriallinen	2
545	Valkeakoski	Linnosaari	historiallinen	Sotahistoriallinen (rautakautinen ja/tai keskiaikainen)	1
547	Valkeakoski	Jarmunen	historiallinen	Tunnistamaton	2
581	Valkeakoski	Annila	historiallinen	Asutushistoriallinen (rautakautinen ja/tai keskiaikainen)	2
582	Valkeakoski	Tiihala	historiallinen	Muut	1
584	Valkeakoski	Jutikkalan kartano	historiallinen	Asutushistoriallinen (moniperiodinen)	1
803	Valkeakoski	Lotila	historiallinen	Asutushistoriallinen	2
804	Valkeakoski	Vanhakylä	historiallinen	Asutushistoriallinen	2
805	Vammala	Tapiola	historiallinen	Asutushistoriallinen	1
806	Vammala	Sastamalan kirkon vier	historiallinen	Asutushistoriallinen; peltoraunio, talonpaikka	2
807	Vammala	Hurula	historiallinen	Asutushistoriallinen	1
808	Vammala	Humaloja	historiallinen	Asutushistoriallinen	2
809	Vammala	Katara	historiallinen	Asutushistoriallinen	1
810	Vammala	Vihattula	historiallinen	Asutushistoriallinen	1
811	Vammala	Teukku	historiallinen	Asutushistoriallinen: kiviaita	2
812	Vammala	Innala	historiallinen	Asutushistoriallinen	2
813	Vammala	Hannula	historiallinen	Asutushistoriallinen	2
847	Vammala	Koski	historiallinen	Elinkeinohistoriallinen; maarakenne, mylly	2
848	Vammala	Koliskangas	historiallinen	Elinkeinohistoriallinen; maarakenne, mylly	2
849	Vammala	Vanhankirkkonniemi	historiallinen	Elinkeinohistoriallinen; röykkiö	2
850	Vammala	Järventaka	historiallinen	Asutushistoriallinen; röykkiö	2
858	Vammala	Levonlahti (Kärppälä)	historiallinen	Asutushistoriallinen (moniperiodinen)	2
860	Vammala	Alanen (Hättilä)	historiallinen	Asutushistoriallinen	2/3
661	Vesilahti	Vakkala	ajoittamaton	Tunnistamaton	2
814	Vesilahti	Junnila	historiallinen	Asutushistoriallinen	2
815	Vesilahti	Herrainsaari	historiallinen	Asutushistoriallinen	2

NRO	KUNTA	KOHDE	AJOITUS	LAJI	RAUH.LK
816	Vesilahti	Palho	historiallinen	Asutushistoriallinen	1
817	Vesilahti	Pappila	historiallinen	Asutushistoriallinen	1
818	Vesilahti	Hinsala Niemenpää	historiallinen	Asutushistoriallinen	2
819	Vesilahti	Lemmenniemi	historiallinen	Asutushistoriallinen	2
820	Vesilahti	Pöhilä	historiallinen	Asutushistoriallinen	2
821	Vesilahti	Niemi	historiallinen	Asutushistoriallinen	2
851	Vesilahti	Hurskasvuori	historiallinen	Sotahistoriallinen	1
852	Vesilahti	Laukon kartanon alue	historiallinen	Asutushistoriallinen	2
868	Vesilahti	Seuratalo	historiallinen	Sotahistoriallinen	2
676	Viiala	Pyhättö	historiallinen	Muut	2
822	Viiala	Tolvila-mahlamäki	historiallinen	Asutushistoriallinen	2
823	Viiala	Alkulan kylätontti	historiallinen	Asutushistoriallinen	1
869	Viiala	Haihunkoski 2	historiallinen	Elinkeinohistoriallinen	1
824	Viljakkala	Haveri	historiallinen	Teollisuushistoriallinen	2
853	Vilppula	Karjasalmi	historiallinen	Liikennehistoriallinen	2
854	Vilppula	Ruohosalmi	historiallinen	Elinkeinohistoriallinen	2
732	Virrat	Ruokosjärvi	historiallinen	Tunnistamaton	2
855	Virrat	Marttisen saaren linnoitus	historiallinen	Sotahistoriallinen	2
916	Virrat	Ohtolan ruumissaari	historiallinen		2
918	Virrat	Hiedanoja	historiallinen		2
919	Virrat	Aukonmäki	historiallinen		2
921	Virrat	Tärmättä 2	historiallinen		2
922	Virrat	Ala-Marttinen	historiallinen		2
825	Ylöjärvi	Soppenmäki	historiallinen	Sotahistoriallinen	2
856	Ylöjärvi	Ahvenisto	historiallinen	Elinkeinohistoriallinen	2



Pirkanmaan 1. maakuntakaavaehdotus
LUONNONSUOJELU JA -MONIMUOTOISUUS

-  arvokkaat harjualueet (ge1)
-  arvokkaat kallioalueet (ge2)
-  arvokkaat moreenialueet (ge3)
-  SL- ja S-alueet
-  NATURA-alueet
-  luo-alueet

Pirkanmaan 1. maakuntakaavaehdotus
 LUONNONSUOJELU- JA MONIMUOTOISUUS
 HARJUALUEET ge1

NRO	KUNTA	KOHDE	PINTA-ALA	ARVOLUOKKA
018	Hämeenkyrö	Ketunkivenkangas	314	III
017	Hämeenkyrö	Lintuharju	65	II
017	Viljakkala	Lintuharju	170	II
001	Hämeenkyrö	Ulvaanharju	192	III
001	Ikaalinen	Ulvaanharju	382	III
001	Ikaalinen	Vatulanharju	481	II
002	Ikaalinen	Hämeenkangas-Jylli	507	II
003	Ikaalinen	Vääräjoki-Kukkuramäki	85	III
012	Kangasala	Punamultalukko	137	III
004	Kangasala	Vehoniemenharju	168	II
004	Kangasala	Keisarinharju	64	II
005	Kangasala	Kirkkoharju	133	III
006	Luopioinen	Syrjänharju	96	III
006	Pälkäne	Syrjänharju	11	III
007	Nokia	Maatialanharju	61	III
008	Parkano	Ristiharju	68	III
019	Punkalaidun	Vappukangas		
020	Punkalaidun	Särkänharju		
021	Punkalaidun, Huittinen	Huhtamo-Kanteenmaa		
009	Pälkäne	Konkinharju-Karinkärki	70	III
010	Pälkäne	Kollolanharju	43	III
011	Pälkäne	Syrjänharju-Isokangas	160	III
012	Pälkäne	Isokangas	150	III
013	Ruovesi	Selkeenvuori	148	III
014	Ruovesi	Kattilakuopat-Huilahti	100	III
015	Ruovesi	Ryövärikuoppa	68	III
016	Ruovesi	Särkikangas	446	III
018	Ylöjärvi	Teivaalanharju	172	III

Pirkanmaan 1. maakuntakaavaehdotus
 LUONNONSUOJELU- JA MONIMUOTOISUUS
 KALLIOALUEET ge2

KUNTA	KOHDE	ARVOLUOKKA
Hämeenkyrö	Pitkäniemen kalliot	3
Hämeenkyrö	Seinävuori	3
Hämeenkyrö	Kaitajärvenvuoret	4
Hämeenkyrö	Mustikkavuori-Alhonvuori	4
Hämeenkyrö	Patasenvuori	4
Ikaalinen	Väinänvuori	4
Ikaalinen	Vähä-Ojajärven kalliot	4
Ikaalinen	Uuraslahden kallio	4
Juupajoki	Piilamminvuori	3
Juupajoki	Pylkinvuori-Tuulenhuhdanmäki	3
Juupajoki	Tuohivuori-Valkeavuori	3
Juupajoki	Pohjanvuori-Koirainvuori	4
Juupajoki	Moisionvuori	4
Juupajoki	Riuttavuoret-Junkinvuori	4
Juupajoki	Hirvivuori	4
Juupajoki	Kuivajärven kallio (myös Ruovesi)	4
Kangasala	Mäyränvuori-Sudenpesänvuori	3
Kangasala	Houkanvuori-Ruutanavuoristo (myös Orivesi)	4
Kangasala	Kaukavuori-Parmalanvuori	4
Kangasala	Keikanvuori-Lietisvuori	4
Kangasala	Pitkäjärven kallio	4
Kangasala	Haralanharju	4
Kangasala	Kaakkovuori-Holtanmäki	4
Kangasala	Maamonvuori	4
Kihniö	Käskyvuori	2
Kuhmalahti	Peltovuori-Kivisalmenvuori	3
Kuhmalahti	Kalkkivuori	4
Kuhmalahti	Karivuori (myös Luopioinen)	4
Kuhmalahti	Sinivuori	4
Kuru	Ammunteenvuori-Rättivuori	3
Kuru	Poikeluksen pallograniitti	2
Kuru	Kylmävuori-Engelsmanninvuori	3
Kuru	Vattuvuori-Leponiemenvuori	4
Kuru	Rumavuori	4
Kuru	Särkivuori	4
Lempäälä	Siisjärvenkukkula	3
Lempäälä	Pirunlinna	4
Lempäälä	Herralanvuori	4
Luopioinen	Haikanvuori	2
Luopioinen	Salminkallio	4
Luopioinen	Tulivuori	4
Luopioinen	Tepulinna	4
Luopioinen	Korppivuori-Laurilanvuori	4
Luopioinen	Karivuori (myös Kuhmalahti)	4
Längelmäki	Tuohivuori-Valkeavuori	3
Längelmäki	Peltovuori-Kivisalmenvuori	3
Längelmäki	Lahovuori-Ruutanavuori	3
Längelmäki	Jänenvuori-Niinistönmäki	3
Längelmäki	Harovuori-Kalkunkorkea	4
Längelmäki	Jyrkysvuori-Lohivuori	4
Längelmäki	Riuttavuoret-Junkinvuori	4
Längelmäki	Sinivuori	4
Mouhijärvi	Huuhkavuori	2
Mouhijärvi	Peltokankaanvuori (myös Nokia)	2

KUNTA	KOHDE	ARVOLUOKKA
Mouhijärvi	Ryömälänvuori	2
Mouhijärvi	Soukonvuori	4
Mouhijärvi	Iso Punapää-Pikku Punapää	4
Nokia	Vuorenmaanvuori-Tupavuori	2
Nokia	Vanajavuori	2
Nokia	Römönvuori-Tupsuvuori	2
Nokia	Pöllönvuori	2
Nokia	Haukkavuori-Lapinvuori	2
Nokia	Peltokankaanvuori (myös Mouhijärvi)	2
Nokia	Haaparata	3
Nokia	Kalkkivuori	3
Nokia	Ketaranvuori-Vaunuvuori	3
Nokia	Kyöpelinvuori	4
Nokia	Porrasjärvi-Kalliojärvi	4
Nokia	Naakonvuori	4
Nokia	Hakamäki	4
Nokia	Kullaanvuori	4
Nokia	Huuhkajanvuori	4
Nokia	Haistianvuori	4
Orivesi	Huppionvuori	2
Orivesi	Sonsarinvuori-Raiskionvuori	2
Orivesi	Eräpyhä	2
Orivesi	Harjunvuori-Yläinenvuori	2
Orivesi	Aurikkovuori-Sulkuvuori	2
Orivesi	Mustavuori	3
Orivesi	Mäyränvuori-Sudenpesänvuori	3
Orivesi	Riuttavuoret-Junkinvuori	4
Orivesi	Sarkkilansalon kallio	4
Orivesi	Paimennusvuori	4
Orivesi	Sinivuori	4
Orivesi	Vuorilahdenvuori-Paltanmäki	4
Orivesi	Hohkakorvenkalliot	4
Orivesi	Kutemavuori-Rantavuori	4
Orivesi	Korrinvuori-Solttilanvuoret	4
Orivesi	Korppoonvuori-Ärrälänvuori	4
Orivesi	Isovuori	4
Orivesi	Humalavuori-Karahonganvuori	4
Parkano	Huppionvuori	4
Parkano	Sonsarinvuori-Raiskionvuori	4
Pirkkala	Taaporinvuori-Myllyvuori (myös Tampere)	3
Pirkkala	Vuorenhaka	3
Punkalaidun	Kauvuori	4
Punkalaidun	Faaraonvuori	4
Pälkäne	Mustikkavuori-Kiimakallio	4
Pälkäne	Pykälänvuori	4
Pälkäne	Pälkänevuori-Kapeanrannanvuori	4
Ruovesi	Velhonvuori-Kettuvuori	2
Ruovesi	Kotavuori-Kalliojärvi	2
Ruovesi	Kylmävuori-Engelsmanninvuori	3
Ruovesi	Riistahuhdanvuori-Siipioravanvuori	3
Ruovesi	Rumppuvuori	3
Ruovesi	Vuorenmaanvuori-Roominnotko	3
Ruovesi	Mannisenvuori-Pölkkyvuori	4
Ruovesi	Pirulanvuori-Kalliolinna	4
Ruovesi	Kööpelinvuori	4
Ruovesi	Tokosenvuori	4
Ruovesi	Huhkainvuori	4
Ruovesi	Kytövuori	4
Ruovesi	Kuivajärven kallio	4

KUNTA	KOHDE	ARVOLUOKKA
Ruovesi	Heinämäki	4
Suodenniemi	Suodenjärven kalliot	2
Suodenniemi	Hautavuori-Kattilavuori	2
Suodenniemi	Pirunvuori	2
Suodenniemi	Rensselinvuori	3
Suodenniemi	Korkeakallio-Rajakallio	4
Suodenniemi	Heinimäen kalliot	4
Suodenniemi	Levonniitunkallio	4
Tampere	Peräjoen kallio	2
Tampere	Neevuori	2
Tampere	Alasenlahden kalliot	2
Tampere	Mustalaisvuori-Peräjärvi	2
Tampere	Löytänänvuori	3
Tampere	Viitastenperän kallio	3
Tampere	Tuomikallio-Pirunvuori	3
Tampere	(Taaporinvuori-Myllyvuori myös Pirkkala)	3
Tampere	Kulhanvuori	3
Tampere	Hulkkionvuori-Lautakatonmäki	3
Tampere	Hikivuori	3
Tampere	Ahvenvuori-Helaavuori	3
Tampere	Säynävänlahden kalliot	4
Tampere	Ristimäki	4
Tampere	Peräpohjan kallio	4
Tampere	Korvenvuori	4
Toijala	Korkealanvuori-Pöömäenvuori	4
Urjala	Kormuntinvuori	3
Urjala	Sammakkolamminkallio	4
Urjala	Hakaraiva	4
Valkeakoski	Tunturivuori-Porsasvuori	4
Vammala	Pirunvuori	2
Vammala	Hakavuori	4
Vammala	Kirkkovuori-Kotovuori	4
Vammala	Ritavuori-Kulonvuori	4
Vammala	Huuhkajanvuori-Inkavuori	4
Vammala	Linnavuori	4
Vammala	Kalmasvuori-Pyhällönvuori	4
Vesilahti	Pirunvuori	2
Vesilahti	Nikkilänvuori	4
Vesilahti	Lokkerinvuoret-Laskunvuori	4
Viljakkala	Ansomäki	4
Viljakkala	Väinänvuori	4
Vilppula	Lillovuori-Susivuori	2
Vilppula	Koninvuori	4
Vilppula	Kankaanpäänvuori	4
Virrat	Ronavuori	2
Virrat	Takavuori-Kehvelinvuori	2
Virrat	Yläinen Toriseva-Inkerinkallio	2
Virrat	Jouttivuori-Löyttyvuori	3
Virrat	Pukkivuori-Suonijärvenvuori	4
Virrat	Kööpelinvuori	4
Ylöjärvi	Siivikkala	2
Ylöjärvi	Isomäki	2
Ylöjärvi	Kaitijärven kallio	4
Ylöjärvi	Mastosvuori-Paskovuori	4
Ylöjärvi	Mustavuori-Pirunvuori	4
Ylöjärvi	Naurisvuori	4
Ylöjärvi	Särkivuori-Väärnyvuori	4
Äetsä	Karausvuori	4

Pirkanmaan 1. maakuntakaavaehdotus
 LUONNONSUOJELU- JA MONIMUOTOISUUS
 MOREENIALUEET ge3

NRO	KUNTA	KOHDE	PINTA-ALA	TYYPPI
1	Hämeenkyrö	Ruohomäenahde	18,61	RMrM
2	Hämeenkyrö	Kakkurilampi	8,15	RMrM
3	Kangasala	Haltianiemi	13,47	KMrM
21	Kangasala	Piirilähti	16,28	KMrM
22	Kangasala	Ahvenaisjärvi	8,51	KMrM
4	Kuru	Myllymäki	2,41	RMrM
5	Kylmäkoski	Vahervuori	21,3	KMrM
6	Kylmäkoski	Mäkirinne	7,17	KMrM
7	Kylmäkoski	Isomäki	10,2	KMrM iso
8	Luopioinen	Kallioisjärvenkorpi	26,6	KMrM
9	Luopioinen	Kojjärvi	7,06	KMrM iso
10	Parkano	Katajalamminkangas	32,9	KMrM iso
11	Parkano	Kannonranta	38,8	Dr
12	Parkano	Kylmälahti	9,59	Dr
13	Parkano	Huhdanmäki	17,42	KMrM iso
14	Parkano	Raivaluoma	21,07	KMrM iso
15	Pälkäne	Ilkonvuori	7,79	KMrM iso
16	Ruovesi	Koivujärvi	7,74	KMrM
17	Ruovesi	Isomäki	8,68	KMrM iso
18	Ruovesi	Notkosillanmäki	4,27	RMrM
19	Ruovesi	Pikkuneva	15,47	RMrM
20	Ruovesi	Jakamakangas	13,13	RMrM
23	Suodenniemi	Palomäenvuori	12,04	KMrM iso
24	Suodenniemi	Jyrä	7,29	KMrM iso
25	Tampere	Jussila	4,5	RMrM
26	Tampere	Mäntymäki	6,79	RMrM
27	Urjala	Lystinkangas	9,06	Dr
28	Urjala	Koskuanmäki	11,21	Dr
29	Urjala	Kärpänkivet	11,92	KMrM
30	Urjala	Talvitienkorpi	25,51	KMrM
31	Valkeakoski	Pyhäsuu	8,34	Dr
32	Valkeakoski	Tykölänjärvi	13,65	KMrM iso
33	Vammala	Rajavuori	15,23	KMrM
34	Vesilahti	Karhunmäki	7,05	KMrM
35	Vilppula	Hirvimäki	21,57	Dr

Moreenialueiden rajaukset perustuvat valtakunnallisen moreenitutkimuksen inventointiin. Maakuntakaavaan on otettu valtakunnallista arvoa sisältävät moreenialueet. Alueissa on edustavia alueita eri moreenityypeistä. Reunamoreenimuodostumia (RMrM) on 8 kpl, isoja kumpumoreenimuodostumia (KMrM iso) on 10 kpl, pieniä kumpumoreenimuodostumia (KMrM) on 10 kpl ja drumliinimuodostumia (Dr) on 7 kpl.

Pirkanmaan 1. maakuntakaavaehdotus
 LUONNONSUOJELU JA -MONIMUOTOISUUS
 LUONNONSUOJELUALUEET JA -KOHTEET

NRO	KUNTA	ALUE / KOHDE	MKAAVA	SUOJELUPERUSTE
1	Hämeenkyrö	Sarkkilanjärvi	S	lintu
2	Hämeenkyrö	Hanhijärven purolehdot	SL	lehto
3	Hämeenkyrö	Vatula	SL	natura
4	Hämeenkyrö	Vastajärvenojan lehto	SL	lehto
5	Hämeenkyrö	Huutisuo-Sasin purolehdot	SL	natura, lehto
6	Hämeenkyrö	Lintuharju	SL	harju
7	Hämeenkyrö	Romekiven Lähdekorpi	SL	ysa
8	Hämeenkyrö	Kontusaaren Tervaleppälehto	SL	ysa
9	Ikaalinen	Vähäjärvi	S	lintu
10	Ikaalinen	Vatulanharju	SL	natura, harju
11	Ikaalinen	Ulvaanharju	SL	natura, harju
12	Ikaalinen	Lymylampi	SL	natura, vanhat metsät
13	Ikaalinen	Kalman luonnonsuojelualue	SL	ysa
14	Kangasala	Kirkkojärvi-Taivi,Säkköl.J,Kyläi,Ahuli	S	lintu
15	Kangasala	Hepomäki-Kalkunvuoren pähkinälehdot	SL	natura, lehto
16	Kangasala	Kirkkoharjun Lukot	SL	ysa
17	Kangasala	Suoramanjärven lehto	SL	lehto
18	Kangasala	Huutijärven lehto (Haien lehto)	SL	lehto
19	Kangasala	Ukkijärven Rantalehto	SL	ysa
20	Kangasala	Sarsanuoma	SL	3. seutukaava
21	Kangasala	Keisarinharju-Vehoniemenharjun luonnonsuojelualue	SL	natura, harju
22	Kangasala	Pitkäjärvenpää	SL	3. seutukaava
23	Kangasala	Pähkinäkallion luonnonsuojelualue	SL	ysa
24	Kangasala	Joutsiniemen luonnonsuojelualue	SL	ysa
25	Kangasala	Myllymäen luonnonsuojelualue (Äijälä)	SL	ysa
144	Kangasala	Längelmävesi	S	ranta
145	Kangasala	Längelmäveden saaret luonnonsuojelualue	SL	ranta
26	Kihniö	Päretkivenneva-Teerineva	SL	natura, suo
27	Kuhmalahti	Tervajärvi	S	lintu
28	Kuhmalahti	Saunakangas	SL	vanhat metsät
29	Kuhmalahti	Vehkajärven luonnonsuojelualue	SL	natura
31	Kuru	Aurejärvi	SL	ranta
32	Kuru	Leppäjärven puronvarsilehto	SL	lehto
33	Kuru	Lammasniemen luonnonsuojelualue	SL	ysa
34	Kuru	Pitämävuori	SL	natura, vanhat metsät
35	Kuru	Metsäopiston metsä	SL	natura
36	Kuru	Raattaniemi-Vekaraniemi	SL	vanhat metsät
37	Kuru	Pikku-Suolijärvi	SL	laajennus, natura
38	Kuru	Isonneva-Raitakulonneva	SL	suo
39	Kuru	Petäjäjärvi	SL	vanhat metsät
40	Kuru	Pitkäkangas	SL	natura
42	Kuru, Ikaalinen	Seitsemisen kansallispuisto	SL	natura, vanhat metsät, suo
43	Kuru	Pikkusaaren luonnonsuojelualue	SL	ysa
44	Kylmäkoski	Isosuo (Kylmäkoski-Urjala)	SL	suo
45	Kylmäkoski	Kuhanvuoren luonnonsuojelualue	SL	ysa
46	Kylmäkoski	Riutan luonnonsuojelualue	SL	ysa
47	Lempäälä	Ahtialanjärvi	S	lintu
48	Lempäälä	Koukkurahka	SL	natura
49	Lempäälä	Ahtialanjärvi	SL	lintu
50	Lempäälä	Päivölän Lehtometsäalue	SL	ysa
51	Lempäälä	Lehtivuori	SL	3. seutukaava
52	Lempäälä	Perimmäinen	SL	3. seutukaava
53	Lempäälä	Peräkulo	SL	natura
54	Lempäälä	Hennerin Kalmistoniemen luonnonsuojelualue	SL	ysa

NRO	KUNTA	ALUE / KOHDE	MKAAVA	SUOJELUPERUSTE
55	Lempäälä	Kuokkalankoski	S	koski
56	Lempäälä	Herralankoski	S	koski
57	Luopioinen	Kuohijoen kalkkilehto	SL	natura, lehto
58	Luopioinen	Kurkisuo	SL	natura, suo
59	Luopioinen	Sarkasen harjulehto	SL	lehto
60	Luopioinen	Kukkiajärvi	SL	ranta
61	Luopioinen	Kukkiajärvi	S	ranta
62	Luopioinen	Leppäjärvi	S	lintu
63	Längelmäki	Rämesalon luonnonsuojelualue	SL	ysa
64	Längelmäki	Sinivuoren luonnontuisto	SL	natura, vanhat metsät
65	Längelmäki	Parkunsuon luonnonsuojelualue	SL	ysa
66	Mouhijärvi	Tuiskun kolulehdon luonnonsuojelualue	SL	ysa
67	Mänttä	Kuivaniemen luonnonsuojelualue	SL	ysa
68	Mänttä	Mäntänvuori	SL	natura
69	Mänttä	Suutarinselän saaret	SL	3. seutukaava
70	Nokia	Kaakkurijärvet	SL	natura
71	Nokia	Luodonsaari	SL	natura, lehto
72	Nokia	Ruutanan luonnonsuojelualue	SL	ysa
73	Nokia	Varassaaren luonnonsuojelualue	SL	lehto
74	Nokia	Lapinvuori	SL	natura, vanhat metsät
75	Nokia	Ylä-Pinsiön lähdelehto	SL	lehto
76	Nokia	Masojärven suoalue	SL	ysa
77	Nokia	Haaviston Vuorijalavalehto	SL	ysa
78	Nokia	Sarpatinharjun luonnonsuojelualue	SL	ysa
79	Orivesi	Hörtsänän Arboretum	SL	ysa
80	Orivesi	Eerolan Suo	SL	ysa
81	Orivesi	Pehkusuon luonnonsuojelualue	SL	ysa
82	Orivesi	Vuorenpään kallionaluslehto	SL	lehto
83	Orivesi	Vihossuo	SL	3. seutukaava
84	Orivesi	Mustankorvenokka	SL	lehto
85	Orivesi	Koukkusuon luonnonsuojelualue	SL	ysa osin
86	Orivesi	Eräpyhä	SL	ysa
87	Orivesi	Pukalan saaret	SL	3. seutukaava
88	Orivesi	Kullanpää	SL	natura, vanhat metsät
89	Orivesi	Ala-Jalkajärven purolehto	SL	natura, lehto
90	Orivesi	Kutemajärven luonnonsuojelualue	SL	natura, vanhat metsät
91	Orivesi	Soimasuon aarnialue	SL	natura, suo
92	Orivesi	Pappilanlahden alue	SL	3. seutukaava
93	Orivesi	Paratisinnotko	SL	ysa
94	Orivesi	Hirttopohja ja Rönnsalmi	S	lintu
95	Parkano	Kaidatvedet	SL	natura, ranta
96	Parkano	Rengassalo	SL	natura, vanhat metsät
97	Parkano	Ahvenus	SL	natura
98	Parkano	Puurokeidas-Hannankeidas	SL	natura,suo
99	Parkano	Nälkähittenkangas	SL	vanhat metsät
100	Parkano	Isokivenneva-Marjakangas	SL	natura, vanhat metsät
101	Parkano	Häädetkeitaan luonnontuisto ja itäpuoliset suot	SL	natura, suo
102	Parkano	Raatosulkonneva	SL	natura
103	Parkano	Teerinevat	SL	3. seutukaava
104	Pirkkala	Leppäperkon luonnonsuojelualue	SL	ysa
105	Pirkkala	Pulkajärven metsä	SL	natura, vanhat metsät
106	Pirkkala	Sikojoki	SL	3. seutukaava
107	Pirkkala	Ratisaarten luonnonsuojelualue	SL	ysa
108	Pirkkala	Avesaaren lehdot	SL	lehto
109	Pirkkala	Nikkilänlehdon luonnonsuojelualue	SL	ysa
261	Punkalaidun	Punkalaitumen Isosuo	SL	natura, suo
262	Punkalaidun	Telkunsuo	SL	natura, suo
110	Pälkäne	Kukkolanjärvi I. Vähäjärvi	S	lintu
111	Pälkäne	Hausalon lehmuslehdon luonnonsuojelualue	SL	lehto

NRO	KUNTA	ALUE / KOHDE	MKAAVA	SUOJELUPERUSTE
112	Pälkäne	Vaariansuo	SL	3. seutukaava
113	Pälkäne	Keiniännranta	SL	natura, suo
114	Pälkäne	Syrjänharjun luonnonsuojelualue	SL	ysa
115	Pälkäne	Äimälän lehto	SL	natura, lehto
116	Pälkäne	Uutanen kallionaluslehto	SL	lehto
117	Pälkäne	Nikkilän luonnonsuojelualue	SL	ysa
118	Pälkäne	Ruotsilan luonnonsuojelualue	SL	ysa
119	Pälkäne	Huntilan Linnavuori	SL	ysa
120	Pälkäne	Pekkalan puronvarsimetsä	SL	ysa
121	Pälkäne	Linnavuoren Lehdon luonnonsuojelualue	SL	ysa
122	Ruovesi	Valkeajärvi	S	ranta
123	Ruovesi	Jäminkiselkä	S	ranta
124	Ruovesi	Palovesi	S	ranta
125	Ruovesi	Alhonjärvi	S	lintu
126	Ruovesi	Musturi	SL	natura, vanhat metsät
127	Ruovesi	Kuivajärven metsä	SL	natura
128	Ruovesi	Susimäki	SL	natura, vanhat metsät
129	Ruovesi	Temppeleharju	SL	natura
130	Ruovesi	Jäminkiselkä	SL	ranta
131	Ruovesi	Helvetinjärven kansallispuisto	SL	laajennus, natura, ranta, vanhat metsät
132	Ruovesi	Huilahdenharjun luonnonsuojelualue	SL	ysa
133	Ruovesi	Palovesi	SL	ranta
134	Ruovesi	Kolmikouran metsä	SL	natura, vanhat metsät
135	Ruovesi	Roominnotko	SL	natura, lehto
136	Ruovesi	Ryöväriinlähde	SL	ysa
137	Ruovesi	Ruottaniitty-Siikanotko	SL	natura, suo
138	Ruovesi	Hanhonvuoren metsä	SL	natura
139	Ruovesi,Kuru	Ilvesmäki-Läämännevan metsä	SL	natura
140	Ruovesi,Orivesi	Siikaneva	SL	natura, suo
141	Ruovesi	Mäyrälammien luonnonsuojelualue	SL	ysa
142	Ruovesi	Runebergin Lähde Ympäristöineen	SL	ysa
143	Ruovesi	Nurmisen Lehtikuusimetsikkö	SL	ysa
146	Tampere	Nuorajärvi	S	lintu
147	Tampere	Iidesjärvi	S	lintu
148	Tampere	Nuutilanlahti	SL	3. seutukaava
149	Tampere	Aitolahden kirkonseudun puronvarsi	SL	3. seutukaava
150	Tampere	Halimasjärven luonnonsuojelualue	SL	ysa
151	Tampere	Viikinsaaren luonnonsuojelualue	SL	ysa
152	Tampere	Palvajärven-Koirajärven luonnonsuojelualue	SL	ysa
153	Tampere	Pyynikin Harju	SL	ysa
154	Tampere	Iso-Kuhmon lehto	SL	lehto
155	Tampere	Myllypuron lehto	SL	natura, lehto
156	Tampere	Peräjoen suot	SL	natura, suo
157	Tampere	Vattulan Säästömetsä	SL	ysa osin
158	Tampere	Peltolammien-Pärrinkosken luonnonsuojelualue	SL	ysa
159	Tampere	Sorilammen Katajaketo	SL	ysa
160	Tampere	Paarlahden Isosaaren luonnonsuojelualue	SL	ysa
161	Tampere	Majakedon luonnonsuojelualue	SL	ysa
162	Tampere	Järvenpään luonnonsuojelualue	SL	ysa
163	Toijala	Terisjärven luonnonsuojelualue	SL	ysa
164	Toijala	Alhonlahti	SL	lehto
165	Toijala	Rätönjärvi	SL	3. seutukaava
166	Urjala	Kortejärvi ja Kavajärvi	S	lintu
167	Urjala	Uurtaanjärvi (Etelä- ja Itäosat)	S	lintu
168	Urjala	Vanhanmetsänalue, Urjala	SL	vanha metsä (ei ohjelma-alue)
169	Urjala	Sammakkolammien luonnonsuojelualue	SL	ysa
170	Urjala	Hyrsynharju	SL	3. seutukaava
171	Urjala	Uurtaanharju	SL	3. seutukaava
172	Urjala	Palosuo	SL	3. seutukaava

NRO	KUNTA	ALUE / KOHDE	MKAAVA	SUOJELUPERUSTE
173	Urjala	Kaakkosuo-Kivijärvi-Palkkisuo	SL	natura, suo
174	Urjala	Rutajärven luonnonsuojelualue	SL	ysa
175	Urjala	Kolun Pähkinälehto	SL	ysa
176	Valkeakoski	Kriipi,Suolahti,Vittiänlahti,Uskila-lahti	SL	lintu
177	Valkeakoski	Ritvalanjärvi (Vähäjärvi)	S	lintu
178	Valkeakoski	Saarioisjärvi	S	lintu
179	Valkeakoski	Vanajavesi	S	ranta
180	Valkeakoski	Tykölänjärvi	S	lintu
181	Valkeakoski	Tunturivuoren lehto	SL	lehto
182	Valkeakoski	Kriipi,Suolahti,Vittiänlahti,Uskila-lahti	S	lintu
183	Valkeakoski	Heikkilänmetsä-Vallonjärvi	SL	natura
184	Valkeakoski	Pappilan tervaleppäkorpi	SL	lehto
185	Valkeakoski	Mälkiäisen lehto	SL	lehto
186	Valkeakoski	Mettivuoren luonnonsuojelualue	SL	ysa
187	Valkeakoski	Kankaankärjen luonnonsuojelualue	SL	ysa osin
188	Valkeakoski	Sydänniemi (Kesäniemi)	SL	lehto
189	Valkeakoski	Rapolan Linnavuori	SL	lehto
190	Valkeakoski	Jylhäniemen kärki	SL	ysa
191	Valkeakoski	Vainoniemi-Rauttunrahka	SL	natura, lehto
192	Valkeakoski	Pitkääkorpi	SL	natura, vanhat metsät
193	Valkeakoski	Kasurin Hirvenjuurialue	SL	ysa
194	Valkeakoski	Lahisen Saarten luonnonsuojelualue	SL	ysa
195	Valkeakoski	Ritvalan Rantalehto	SL	ysa
196	Valkeakoski	Silvonniemen luonnonsuojelualue	SL	ysa
197	Valkeakoski	Suolahden Lehto	SL	ysa
198	Vammala	Hanhijärvi,Keskistenjärvi,Tapiolanjärvi	SL	lintu
199	Vammala	Vehmaanniemen luonnonsuojelualue	SL	natura
200	Vammala	Pirunvuoren luonnonsuojelualue	SL	ysa
201	Vammala	Rekujärvensuon luonnonsuojelualue	SL	ysa
202	Vammala	Yyrinsuo	SL	ysa
203	Vammala	Hanhijärvi,Keskistenjärvi,Tapiolanjärvi	S	lintu
204	Vammala	Ekajärvi	S	lintu
205	Vammala	Vännin luonnonsuojelualue	SL	ysa
206	Vammala	Hörsinnokan luonnonsuojelualue	SL	ysa
207	Vammala	Karhunsaa-ren luonnonsuojelualue	SL	ysa
208	Vammala	Höylyn Mäkiorkokin Kasvupaikka	SL	ysa
209	Vammala	Hiedanvuolle	S	koski
210	Vammala	Kutalanvuolle	S	koski
211	Vesilahti	Vähäjärvi	S	lintu
212	Vesilahti	Onkemäenjärvi	S	lintu
213	Vesilahti	Pinalhon luonnonsuojelualue	SL	ysa
214	Vesilahti,Viiala	Kirveslammin metsät	SL	natura, vanhat metsät
215	Viljakkala	Alholahti-Lipp.L,PaskoI,Hiioist.Järvi	S	lintu
216	Viljakkala	Ansomaen Lehtorinne	SL	ysa
217	Vilppula	Riihijärven metsä	SL	natura, vanhat metsät
218	Vilppula	Salussärkän luonnonsuojelualue	SL	ysa
219	Vilppula	Rantalansärkkä	SL	3. seutukaava
220	Vilppula	Elämäntaipaleen luonnonsuojelualue	SL	ysa
221	Vilppula	Elämänmäki	SL	natura, vanhat metsät
222	Vilppula	Tarjanneveden saaret	SL	ranta
223	Vilppula	Kettukankaan puistometsä	SL	3. seutukaava
224	Vilppula	Lauttajärvi	SL	vanhat metsät
225	Vilppula	Tarjannevesi	S	ranta
226	Vilppula	Käkijärvi,Mutelinlampi,Pilkanlampi	S	lintu
227	Vilppula	Vuohisaaren luonnonsuojelualue	SL	ysa
228	Virrat	Kituskosken metsä	SL	natura, vanhat metsät, koski
229	Virrat	Mustansilmänkorkven luonnonsuojelualue	SL	ysa
230	Virrat	Pirjatanneva	SL	natura
231	Virrat	Sierajärven luonnonsuojelualue	SL	ysa

NRO	KUNTA	ALUE / KOHDE	MKAAVA	SUOJELUPERUSTE
232	Virrat	Haukkaneva-Nikulinneva-Ruuhineva	SL	natura, suo
233	Virrat	Närhineva-Korolampi	SL	suo
234	Virrat	Torisevan luonnonsuojelualue	SL	ysa osin
235	Virrat	Lakeisnevankangas	SL	vanhat metsät
236	Virrat	Koiramäki	SL	vanhat metsät
237	Virrat	Kauttakala	SL	3. seutukaava
238	Virrat	Korpijärven suot	SL	natura, suo
239	Virrat	Mutkaneva	SL	3. seutukaava
240	Virrat	Isoneva-Kurjenmetsä	SL	natura, vanhat metsät
241	Virrat	Silmäneva-Silmälampi	SL	natura, suo
242	Virrat	Majalahden lehto	SL	lehto
243	Virrat	Uurasjärven luonnonsuojelualue	SL	natura, ranta
244	Virrat	Vermasjärven pohjoisosa	SL	3. seutukaava
245	Virrat	Uurasjärvi	S	natura, ranta
246	Virrat	Saarenharjun Lehdon luonnonsuojelualue	SL	ysa
247	Virrat	Ala-Raskin niinipuumetsikkö	SL	ysa
248	Ylöjärvi	Taaborinvuori	SL	natura, vanhat metsät
249	Ylöjärvi	Valkeekiven purolehto	SL	natura, lehto
250	Ylöjärvi	Ilmarinjärvi	SL	3. seutukaava
251	Ylöjärvi	Pohjajärven suo	SL	3. seutukaava
252	Ylöjärvi	Pinsiönkankaan luonnonsuojelualue	SL	ysa
253	Ylöjärvi	Pikku-Ahveniston Harju	SL	ysa osin
254	Ylöjärvi	Mustalammin luonnonsuojelualue	SL	ysa
256	Ylöjärvi	Perkonmäki	SL	natura, vanhat metsät
257	Ylöjärvi	Hautalammi	SL	3. seutukaava
259	Äetsä	Kilpijoen ranta	SL	natura
260	Äetsä	Kilpikoski	S	koski

ysa = suojelualue/-kohde yksityisluonteisilla mailla

3. seutukaava = Pirkanmaan 3. seutukaavan luonnonsuojelualue

koski = koskiensuojelulla rauhoitettu koski

natura = Natura 2000 -ohjelmaan kuuluva alue

suo = valtakunnallisen soidensuojelun perusohjelman alue

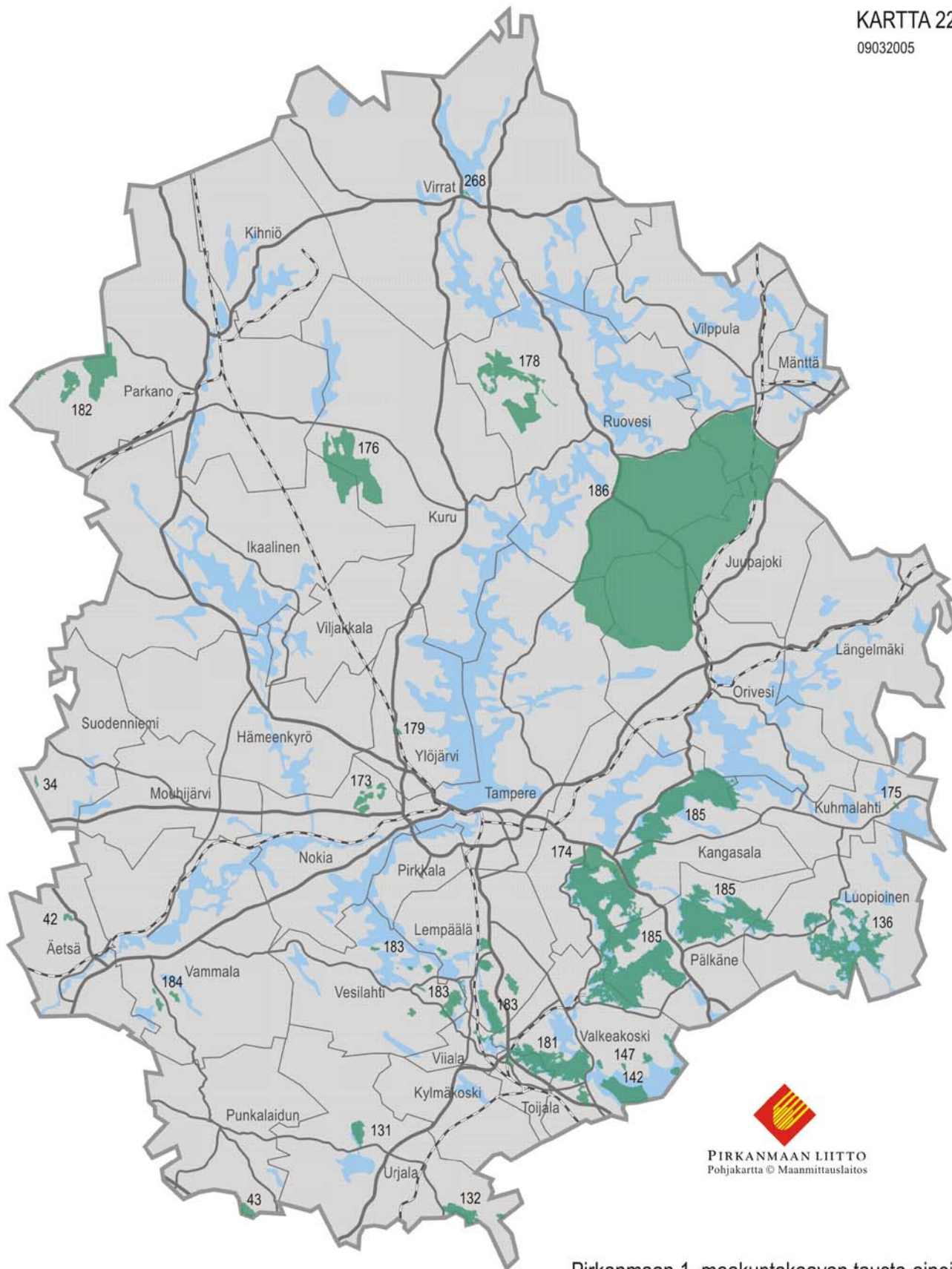
vanhat metsät = valtioneuvoston periaatepäätöksen mukainen vanhojen metsien suojelualue

lehto = valtakunnallisen lehtojensuojeluohjelman alue

lintu = valtakunnallisen lintuvesiensuojeluohjelman alue

harju = valtakunnallisen harjijensuojeluohjelman alue

ranta = valtakunnallisen rantojensuojeluohjelman alue

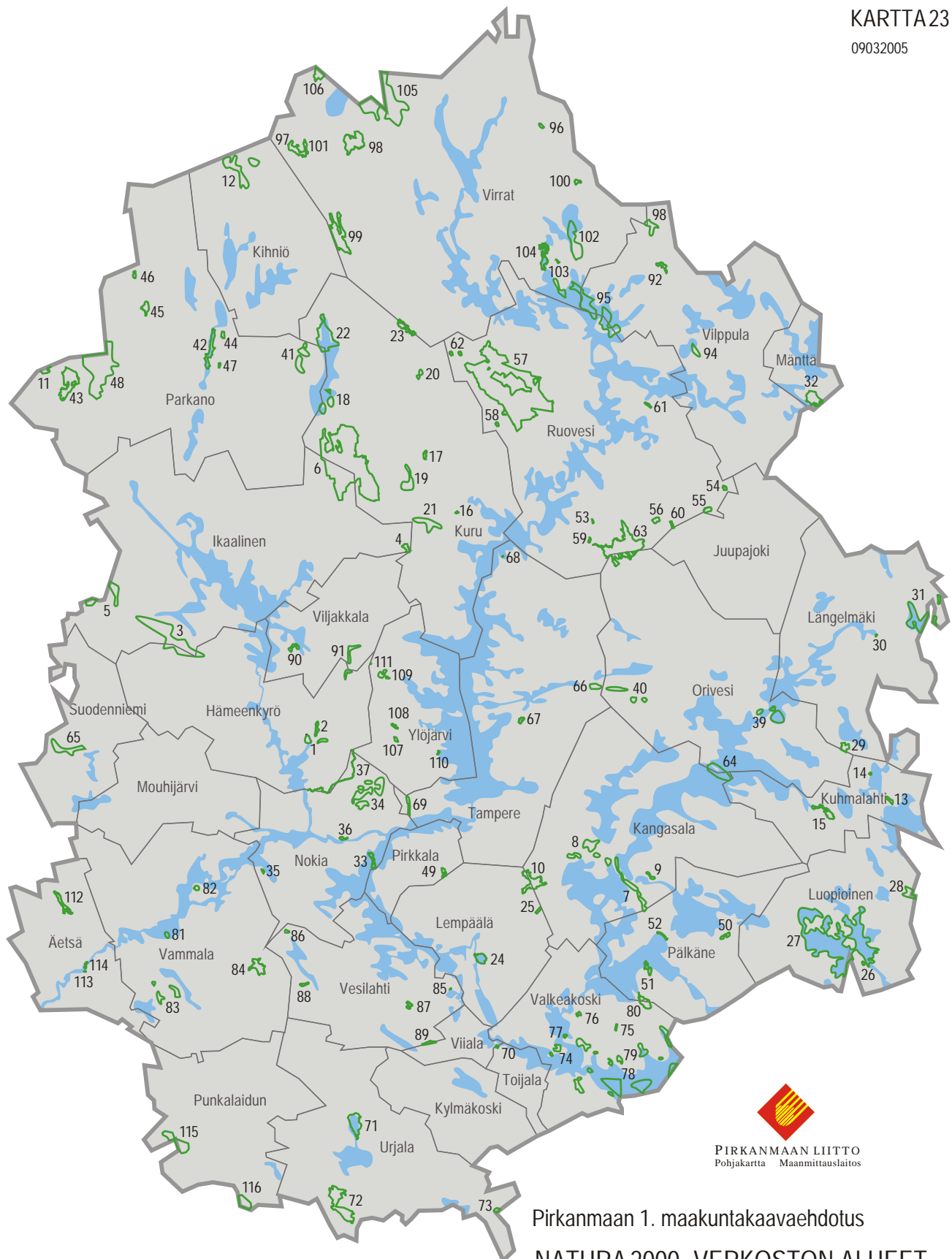


Pirkanmaan 1. maakuntakaavan tausta-aineistoa PIRKANMAAN TÄRKEÄT LINTUALUEET FINIBA

PIRKANMAAN TÄRKEÄT LINTUALUEET, FINIBA

NRO	KUNTA	ALUE
34	Suodenniemi	Kuorsumaanjärvi-Jättijärvi
42	Äetsä	Kiimajärvi
43	Punkalaidun	Telkunsuo
131	Urjala	Kortejärvi
132	Urjala	Kojjärven ympäristön lintuvedet
136	Luopioinen	Kukkia
142	Valkeakoski	Vanajanselän lintuluodot
147	Valkeakoski	Vanajaveden pohjoisosan lahdet
173	Nokia	Nokian Kaakkurijärvet
174	Kangasala	Kangasalan lintujärvet
175	Kuhmalahti	Vehkajärvi
176	Ikaalinen, Kuru	Seitseminen
178	Ruovesi	Helvetinjärvi
179	Ylöjärvi	Hirvijärvi
181	Valkeakoski, Toijala	Rauttunselkä-Makkaraselkä
182	Parkano	Parkanon-Karvian rajaseudun suot
183	Lempäälä, Vesilahti, Viiala, Toijala	Etelä-Pirkanmaan lintuvedet
184	Vammala	Vammalan lintujärvet
185	Pälkäne, Kangasala, Valkeakoski	Pälkäneen-Kangasalan selkävedet
186	Ruovesi, Orivesi, Juupajoki, Vilppula	Ruoveden itäpuoliset metsät
268	Virrat	Herraskoski

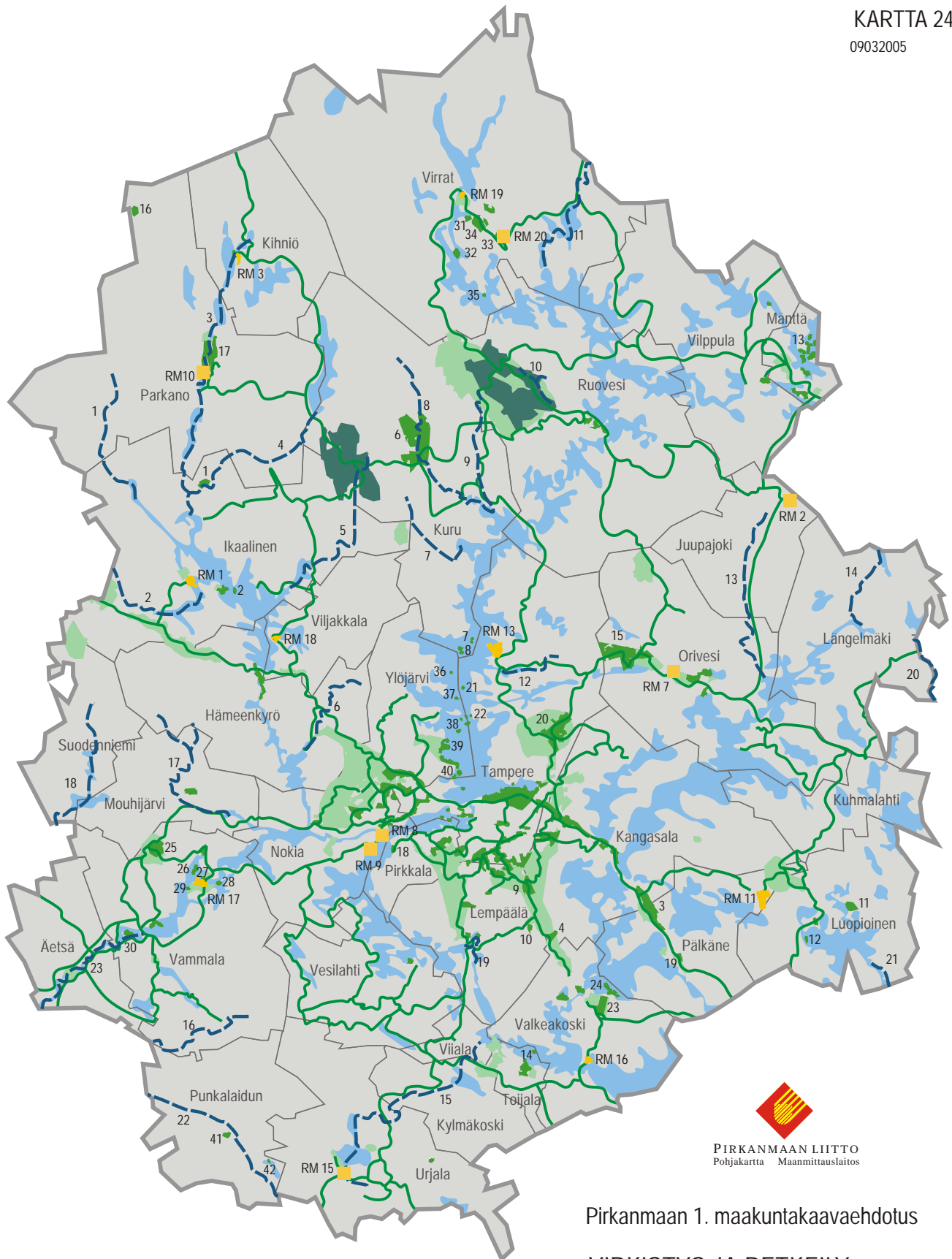
Lähde: Suomen tärkeät lintualueet FINIBA BirdLife Suomen julkaisu No 4. 2002
Numerointi lähteen mukaan.



Pirkanmaan 1. maakuntakaavaehdotus
NATURA 2000 -VERKOSTON ALUEET







NRO	KUNTA	ALUE
1	Hämeenkyrö	Huutisuo - Sasi
2	Hämeenkyrö	Sarkkilanjärvi
3	Hämeenkyrö, Ikaalinen	Vatulanharju - Ulvaanharju
4	Ikaalinen	Lymylampi
5	Ikaalinen, Jämijärvi, Kankaanpää	Hämeen kangas
6	Ikaalinen, Kuru	Seitseminen
7	Kangasala	Keisarinharju - Vehoniemenharju
8	Kangasala	Kirkkojärven alue
9	Kangasala	Hepomäki - Kalkunvuori
10	Kangasala, Lempäälä	Salmuksen alue
64	Kangasala, Orivesi	Längelmäveden saaret
11	Karvia, Parkano	Horjun keidas
12	Kihniö	Päretkivenneva - Teerineva
13	Kuhmalhti	Vehkajärvi
14	Kuhmalhti	Sipilän niitty
15	Kuhmalhti	Tervaniemenlahti
16	Kuru	Metsäopiston metsä
17	Kuru	Pitkäkangas
18	Kuru	Raattaniemi - Vekaraniemi
19	Kuru	Petäjäjärvi
20	Kuru	Pitämävuoret
21	Kuru	Pikku-Suolijärvi
22	Kuru, Parkano	Aurejärvi
23	Kuru, Virrat	Isonneva - Raitakulonneva
24	Lempäälä	Ahtialanjärvi
25	Lempäälä	Peräkulo
26	Luopioinen	Kuohijoen kalkkilehto
27	Luopioinen, Hauho	Kukkijärvi
28	Luopioinen, Padasjoki	Kurkisuo
29	Längelmäki	Sinivuori
30	Längelmäki	Hepojärvi
31	Längelmäki, Kuhmoinen, Jämsä	Isojärvi - Arvajanreitti
32	Mänttä	Mäntänvuori
33	Nokia	Luotosaari
34	Nokia	Kaakkurijärvet
35	Nokia	Lapinvuori
36	Nokia	Pöllönvuori
37	Nokia, Ylöjärvi, Hämeenkyrö	Pinsiön-Matalusjoki
38	Orivesi	Kullanpää
39	Orivesi	Hirttopohja
40	Orivesi, Tampere	Harjunvuori - Viitapohja
41	Parkano	Isonkivenneva - Marjakangas
42	Parkano	Kaidatvedet
43	Parkano	Puurokeidas - Hannankeidas
44	Parkano	Nälkähittenkangas
45	Parkano	Rengassalo
46	Parkano	Raatosulkonneva
47	Parkano	Ahvenus
48	Parkano, Karvia	Häädetkeidas
49	Pirkkala	Pulkajärvi
115	Punkalaidun	Punkalaitumen Isosuo
116	Punkalaidun	Telkunsuo
50	Pälkäne	Kukkolanjärvi
51	Pälkäne	Äimälä
52	Pälkäne	Keiniänranta
53	Ruovesi	Roominnotko
54	Ruovesi	Kolmikoura

NRO	KUNTA	ALUE
55	Ruovesi	Musturi
56	Ruovesi	Susimäki
57	Ruovesi	Helvetinjärvi
58	Ruovesi	Temppeleharju
59	Ruovesi	Ruottaniitty-Siikanotko
60	Ruovesi	Kuivajärven metsä
61	Ruovesi	Hanhonvuoren metsä
62	Ruovesi, Kuru	Ilvesmäki-Läämännevan metsä
63	Ruovesi, Orivesi	Siikaneva
65	Suodenniemi, Lavia	Lavijärven - Palojärven kalliot
66	Tampere	Iso-Murron haat
67	Tampere	Nuorajärvi
68	Tampere	Kapeenlahden ranta
69	Tampere, Nokia	Myllypuro
70	Toijala	Alhonlahti
71	Urjala	Kortejärvi
72	Urjala	Kaakkosuo - Kivijärvi
73	Urjala, Kalvola	Uurtaanjärvi
74	Valkeakoski	Vainoniemi - Rauttunrahka
75	Valkeakoski	Pitkäkorpi
76	Valkeakoski	Heikkilänmetsä
77	Valkeakoski	Kuusistonkärki
78	Valkeakoski, Hattula	Vanajaveden alue
79	Valkeakoski, Hattula	Vanajaveden lintualueet
80	Valkeakoski, Pälkäne	Tykölänjärvi
81	Vammala	Vehmaanniemi
82	Vammala	Pirunvuori
83	Vammala	Hanhijärvi - Keskinen - Tapiolanjärvi
84	Vammala	Ekojärvi
85	Vesilahti	Marttilan rantaniitty
86	Vesilahti	Niinimäen haka
87	Vesilahti	Onkemäenjärvi
88	Vesilahti	Iso-Hyyhynen
89	Vesilahti, Lempäälä	Kirveslammi
90	Viljakkala	Alhonlahden alue
91	Viljakkala, Hämeenkyrö	Ruonanjoki
92	Vilppula	Riihijärvi
93	Vilppula	Lauttajärvi
94	Vilppula	Elämänmäki
95	Vilppula, Ruovesi, Virrat	Tarjannevesi
96	Virrat	Lakeisnevan kangas
97	Virrat	Isonvea - Kurjenmetsä
98	Virrat	Silmäneva - Silmälammi
99	Virrat	Närhineva - Koroluoma
100	Virrat	Kituskoski
101	Virrat	Joutsenjärvi
102	Virrat	Uurasjärvi
103	Virrat	Korpjärven suo
104	Virrat	Hauhusselkä
105	Virrat, Alavus	Haukkaneva
106	Virrat, Peräseinäjoki, Alavus	Pirjatanneva
107	Ylöjärvi	Perkonmäki
108	Ylöjärvi	Hirvijärvi
109	Ylöjärvi	Taaborinvuori
110	Ylöjärvi	Valkeekivi
111	Ylöjärvi	Korpjärven haka
112	Äetsä	Kiimajärvi
113	Äetsä	Kilpijoen ranta
114	Äetsä	Kilpikoski



Pirkanmaan 1. maakuntakaavaehdotus

VIRKISTYS JA RETKEILY

-  RM-alueet ja -kohteet
-  MU-alueet
-  V- ja VR-alueet
-  kansallispuistot
-  ulkoilureitit (polku- ja latureitit)
-  melontareitit

Pirkanmaan 1. maakuntakaavaehdotus

VIRKISTYS JA RETKEILY

RETKEILY- JA ULKOILUALUEET VR

NRO	KUNTA	ALUE
1	Ikaalinen	Poltinkoski
2	Ikaalinen	Kyrösjärven Markan saari
3	Kangasala, Pälkäne	Isokangas, Vehoniemi
4	Kangasala	Rutajärvi
6	Kuru	Riuttaskorven virkistymetsä
7	Kuru	Isokivensaari ja Murtosaari
8	Kuru	Iso Lammisaari ja Vähä Lammisaari
9	Lempäälä	Salmuksen ja Iso-Riutan järvet
10	Lempäälä	Kyynäröjärvi
11	Luopioinen	Äikkäänselkä, Laitumenmäki ja Ryönänvuori
12	Luopioinen	Iso-Kouvolaisen ja Vähä-Kouvolaisen saaret
13	Mänttä	Suutarinselän saaret
15	Orivesi	Pukalan virkistymetsä
16	Parkano	Mustajärvi, Karjasillanmäki
17	Parkano	Kaidat vedet
18	Pirkkala	Reipinniemi
41	Punkalaidun	Kelkkakallio
42	Punkalaidun	Särkkä
19	Pälkäne	Lautakallio
20	Tampere	Kintulammen alue
21	Tampere	Lintukarin ja Homun saaret
22	Tampere	Ykspetäjänsaari
14	Toijala	Kekän saari
23	Valkeakoski	Kaapelin kulma, Korkeakangas
24	Valkeakoski	Huhtasaari, Viitasaari, Riutta, Taavetinsaari, Päärholminsaari
25	Vammala	Ritajärvien alue
26	Vammala	Rautaveden Papinsaari
27	Vammala	Rautaveden Oksalon saari
28	Vammala	Kuloveden Kaukuen saari
29	Vammala	Rautaveden Kuivaluoto
30	Vammala	Liekoveden Liekosaari
31	Virrat	Kankaanpään Pukkivuori ja Myllyniemi
32	Virrat	Vaskisalo eli Salonsaari
33	Virrat	Paavolanperän Someronvuori ja Lehtivuori
34	Virrat	Penkkivuori
35	Virrat	Rasvasaari
36	Ylöjärvi	Kattilasaari
37	Ylöjärvi	Saarenperän saari
38	Ylöjärvi	Pikkuharvasalo, Harvasalo, Pikku-Harvaset, Pallosaari
39	Ylöjärvi	Mäkkylän Nuttuvannokka ja Kukkosaari
40	Ylöjärvi	Possilan ja Siivikkalan ranta-alueet

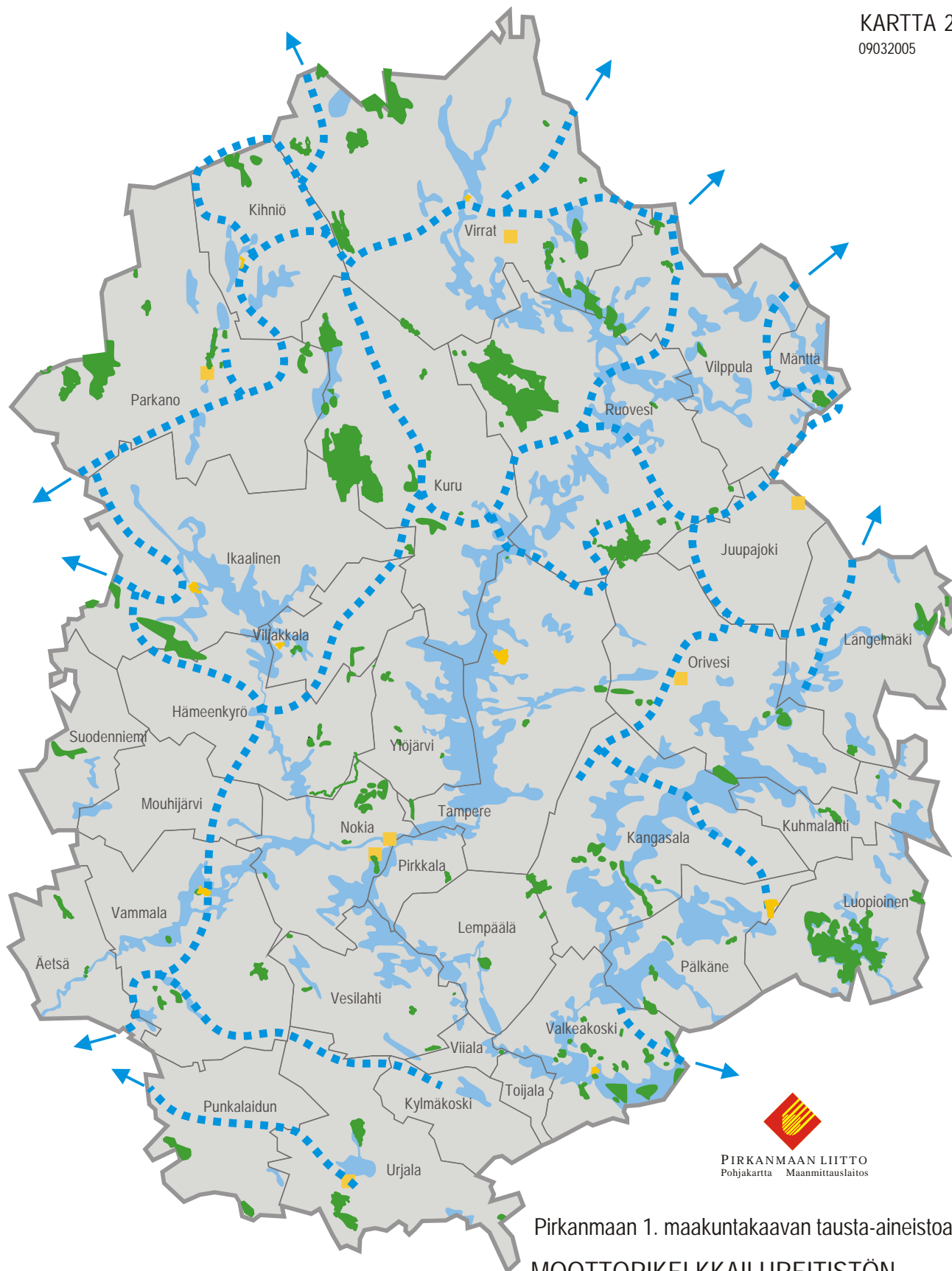
Pirkanmaan 1. maakuntakaavaehdotus
VIRKISTYS JA RETKEILY

MELONTAREITIT

NRO	KUNTA	REITTI
6	Hämeenkyrö	Rokkakoskenjoen reitti
2	Ikaalinen	Jyllinjoen reitti
5	Ikaalinen	Sipsiönjoen reitti
13	Juupajoki	Sahajoen-Juupajoen reitti
3	Kihniö, Parkano, Ikaalinen	Parkanon reitti
7	Kuru	Sikkilänjoen reitti
8	Kuru	Keihäsjoen reitti
9	Kuru	Haukkajoen reitti
19	Lempäälä	Lempäälän koskireitti
15	Lempäälä, Viiala, Kylmäkoski, Uraja	Tarpianjoen reitti
21	Luopioinen	Vesijaon -Hauhon reitti
14	Längelmäki	Hallin reitti
20	Längelmäki	Pitkäveden reitti
17	Mouhijärvi	Kyröjoen-Pukaranjoen-Hiusjoen reitti
4	Parkano	Aurejoen reitti
1	Parkano, Ikaalinen	Kovesjoen reitti
22	Punkalaidun	Punkalaitumenjoki
10	Ruovesi	Helvetinjärven kansallispuiston rotkojärvet
18	Suodenniemi	Kymmenen joen ja kymmenen järven reitti
12	Tampere	Asuntilan reitti
16	Vammala	Sammajoki-Sammunjoki
23	Vammala, Äetsä	Kokemäenjoki
11	Virrat	Pihlajaveden reitti




MATKAILUPALVELUJEN ALUEET JA KOHTEET RM

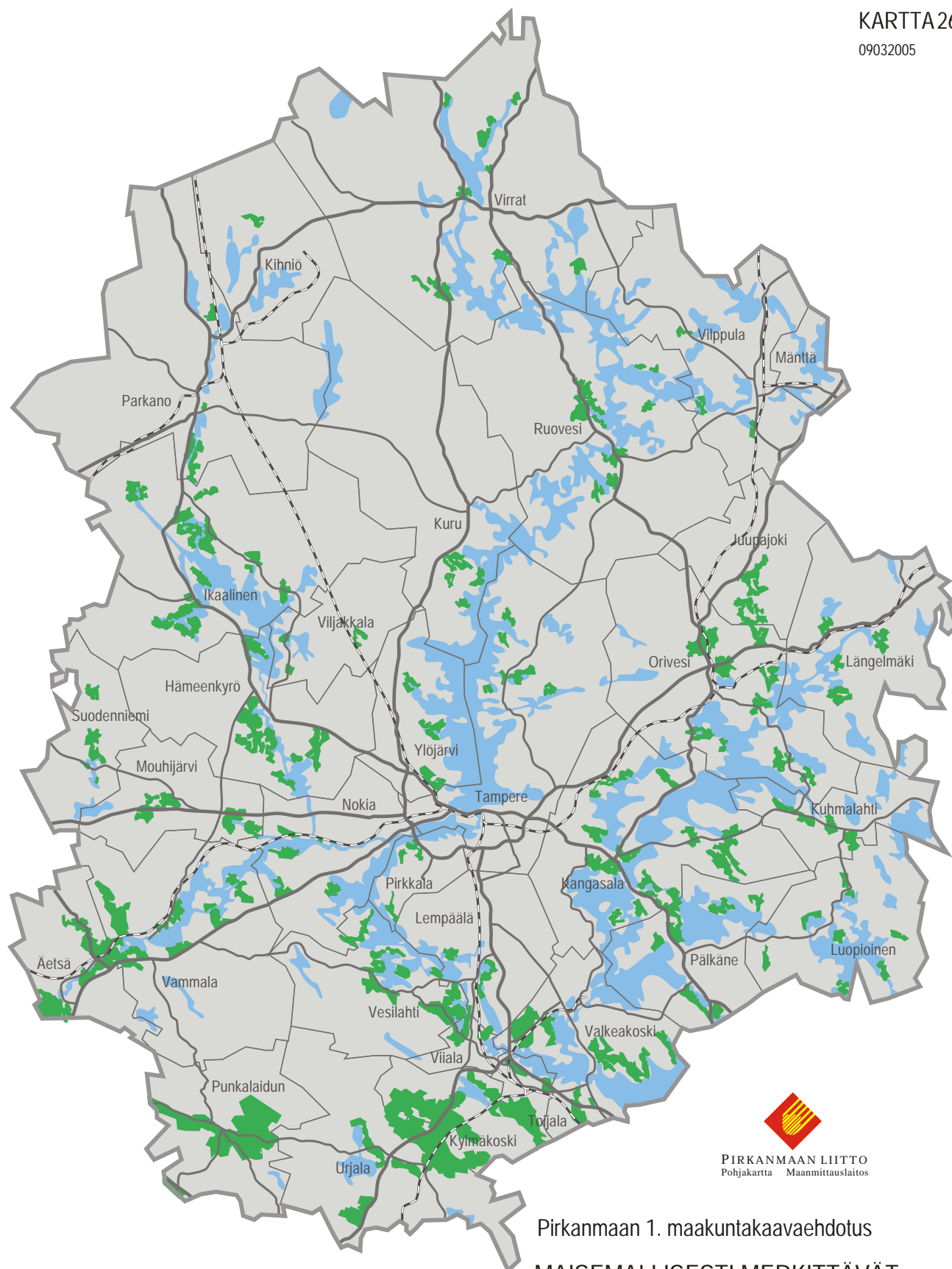
NRO	KUNTA	ALUE TAI KOHDE
RM 1	Ikaalinen	Ikaalisten kylpylän alue
RM 2	Juupajoki	Juupavaara
RM 3	Kihniö	Pyhäniemi
RM 8	Nokia	Eden
RM 9	Nokia	Viinikanniemi
RM 7	Orivesi	Oritupa
RM 10	Parkano	Käenkoski
RM 11	Pälkäne	Sappee
RM 13	Tampere	Maisansalo
RM 15	Urpala	Nuutajärvi
RM 16	Valkeakoski	Viidennumero
RM 17	Vammala	Ellivuori
RM 18	Viljakkala	Haveri
RM 19	Virrat	Herraskylä
RM 20	Virrat	Lakari




PIRKANMAAN LIITTO
Pohjakartta Maanmittauslaitos

Pirkanmaan 1. maakuntakaavan tausta-aineistoa
MOOTTORIKELKKAILUREITISTÖN
YHTEYSTARPEET

-  moottorikelkkailureitistön yhteystarve
-  NATURA-alue
-  RM-alueet ja -kohteet



PIRKANMAAN LIITTO
Pohjakartta Maanmittauslaitos