KAUNO RAJONAS

TURISTINIS ŽEMĖLAPIS / TOURISM MAP

1: 130 000

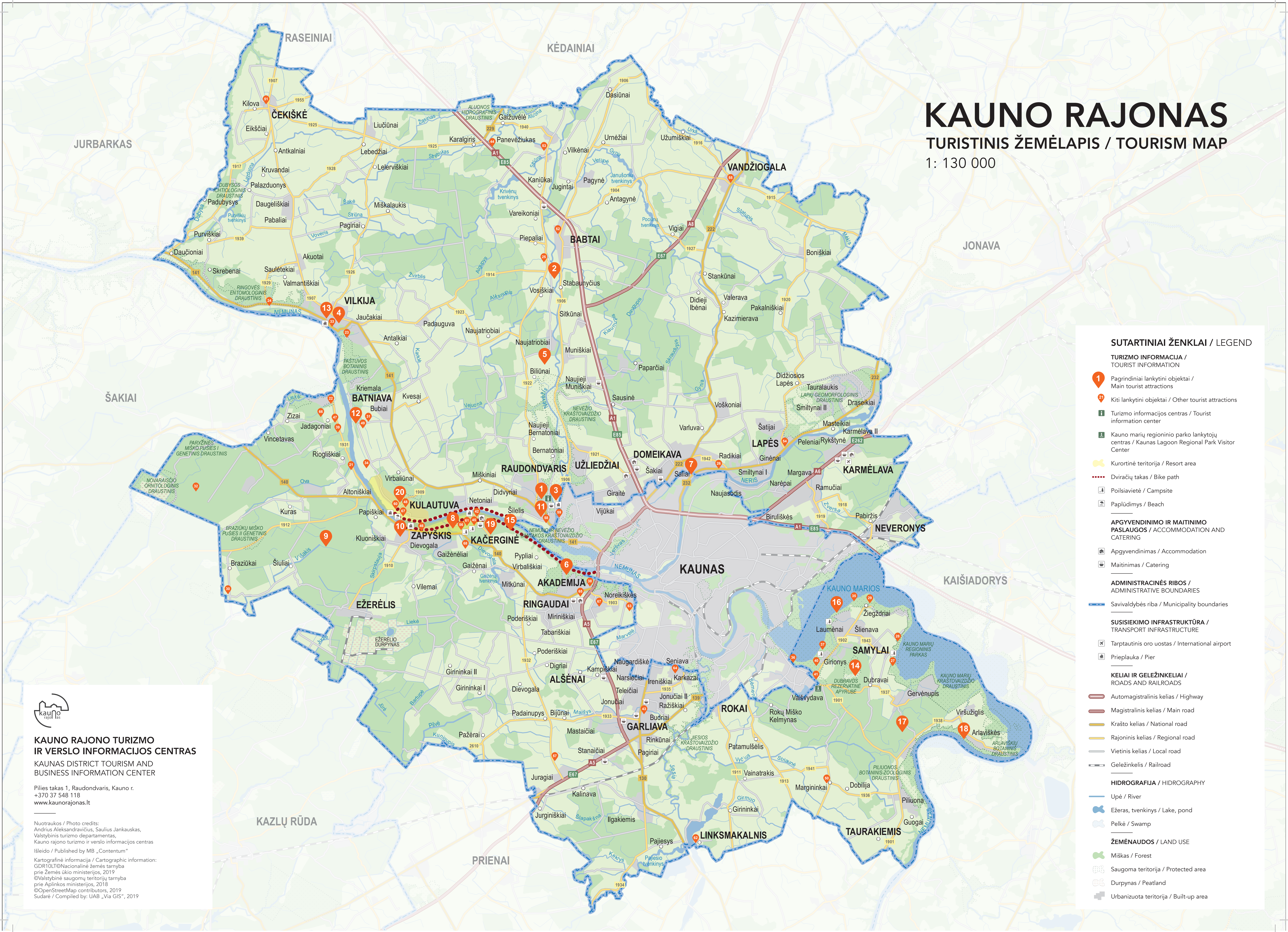

SUTARTINIAI ŽENKLAI / LEGEND

TURIZMO INFORMACIJA / TOURIST INFORMATION

- Pagrindiniai lankytini objektai / Main tourist attractions
- Kiti lankytini objektai / Other tourist attractions
- Turizmo informacijos centras / Tourist information center
- Kauno marių regioninio parko lankytojų centras / Kaunas Lagoon Regional Park Visitor Center
- Kurortinė teritorija / Resort area
- Dviračių takas / Bike path
- Poilsiavietė / Campsite
- Paplūdimys / Beach

APGYVENDINIMO IR MAITINIMO PASLAUGOS / ACCOMMODATION AND CATERING

- Apgyvendinimas / Accommodation
- Maitinimas / Catering

ADMINISTRACINĖS RIBOS / ADMINISTRATIVE BOUNDARIES

- Savivaldybės riba / Municipality boundaries

SUSISIEKIMO INFRASTRUKTŪRA / TRANSPORT INFRASTRUCTURE

- Tarptautinis oro uostas / International airport
- Prieplauka / Pier

KELIAI IR GELEŽINKELIAI / ROADS AND RAILROADS

- Automagistralinis kelias / Highway
- Magistralinis kelias / Main road
- Krašto kelias / National road
- Rajoninis kelias / Regional road
- Vietinis kelias / Local road
- Geležinkelis / Railroad

HIDROGRAFIJA / HIDROGRAPHY

- Upė / River
- Ežeras, tvenkinys / Lake, pond
- Pelkė / Swamp

ŽEMĖNAUDOS / LAND USE

- Miškas / Forest
- Saugoma teritorija / Protected area
- Durpynas / Peatland
- Urbanizuota teritorija / Built-up area

KAUNO RAJONO TURIZMO IR VERSLO INFORMACIJOS CENTRAS

KAUNAS DISTRICT TOURISM AND BUSINESS INFORMATION CENTER

Pilies takas 1, Raudondvaris, Kauno r.
+370 37 548 118
www.kaunorajonas.lt

Nuotraukos / Photo credits:
Andrius Aleksandravičius, Saulius Jankauskas,
Valstybinis turizmo departamentas,
Kauno rajono turizmo ir verslo informacijos centras

Išleido / Published by MB „Contentum“

Kartografinė informacija / Cartographic information:
GDR10LT©Nacionalinė žemės tarnyba
prie Žemės ūkio ministerijos, 2019
©Valstybinė saugomų teritorijų tarnyba
prie Aplinkos ministerijos, 2018
©OpenStreetMap contributors, 2019
Sudarė / Compiled by: UAB „Via GIS“, 2019

Mieli keliautojai,

Trijų didžiųjų Lietuvos upių – Nemuno, Neries ir Nevėžio – supamas Kauno rajonas – tikras Lietuvos smaragdas, kviečiantis pabėgti nuo miesto šurmulio, atsikvėpti ir leistis į nepamirštamų įspūdžių kupiną kelionę.

Ar Jums kada nors teko grožėtis nuo Kadagių slėnio atsiveriančiais nuostabiais Kauno marių pakrančių vaizdais? Įkvėpti gaivaus ir tyro Kulautuvos pušynų oro? Lankytis viename žymiausių tarpukario Lietuvos kurortų – Kačerginėje? Minti pedalus abipus Nemuno Kauno rajone nutiestais dviračių takais? Plaukti laivu į vieną gražiausių Renesanso architektūros paminklų Lietuvoje Raudondvario dvarą? Ar Karmėlavoje ragauti turbūt didžiausių visoje Lietuvoje cepelinų? Visa tai ir dar daugiau Jūsų laukia Kauno rajone!

Tiesiog keliaukite, patirkite, mėgaukitės...

Atraskite Kauno rajoną!

Dear travellers,

Surrounded by three longest Lithuanian rivers – Nemunas, Neris and Nevėžis – Kaunas district is a true Lithuania's emerald inviting to escape from the city hustle, relax and go for a trip full of unforgettable impressions.

Have you ever had a chance to admire wonderful landscape of Kaunas Lagoon, which open up from Juniper Valley? To breathe fresh and pure pine forests air in Kulautuva? To visit one of the most famous interwar resorts Kačerginė? To ride a bike on both sides of the Nemunas river in Kaunas district? To go on a boat trip to Raudondvaris Manor – one of the most impressive monuments of Renaissance architecture in Lithuania? To taste probably the biggest cepelinai in Lithuania made in Karmėlava? You can experience all that and much more in Kaunas district!

Just travel, experience and enjoy…

Discover Kaunas district!

DVARAI / MANORS

1 RAUDONDVARIO DVARAS
RAUDONDVARIS MANOR

Nevėžio dešiniajame krante stūksantis Raudondvario dvaras – vienas įspūdingiausių atgimusių renesanso architektūros paminklų Lietuvoje. Pagrindinė dvaro puošmena – XVII a. pirmoje pusėje iškilusi pilis su bokštu. Ji kartu su kitais XIX a. pastatais – oficinomis, oranžerija, arklidėmis ir ledaine – sudaro vertingą ir originalų architektūrinį ansamblį. Ryškiausią pėdsaką dvaro istorijoje paliko paskutiniai jo šeimininkai grafai Tiškevičiai.

Situated on the right bank of the Nevėžis River, Raudondvaris manor is one of the most impressive monuments of Renaissance architecture in Lithuania. The major building of the manor is the castle with a tower dating back to the first half of the 17th century. Together with oficina buildings, an orangery, stables and an ice-house it comprises a valuable and unique architectural ensemble. Counts Tiškevičiai, the last owners of the manor, left the most prominent footprint in manor's history.

2 BABTYNO-ŽEMAITKIEMIO DVARAS
BABTYNAS-ŽEMAITKIEMIS MANOR

Dvarą XVI a. įkūrė grafai Šiukštos. Vėliau iki Pirmojo pasaulinio karo jis priklausė grafams Tiškevičiams. Šiandien dvare rengiami įvairūs kultūros renginiai, dailininkų plenerai, parodos, menininkų susitikimai, galima apžiūrėti čia saugomą senosios transporto technikos kolekciją.

Manor was established in the 16th century by counts Šiukštos. Afterwards, until World War I it was owned by counts Tiškevičiai. Nowadays various cultural events, plein-airs, exhibitions, gatherings of artists take place here. The manor is also famous for its antique machinery collection.

MUZIEJAI / MUSEUMS

3 KAUNO RAJONO MUZIEJUS
KAUNAS DISTRICT MUSEUM

Kauno rajono muziejuje pristatomas Lietuvos muzikos patriarcho Juozo Naujalio gyvenimas ir kūryba, grafo Benedikto Henriko Tiškevičiaus kelionių fotografijos, archeologiniai radiniai, siuolaikinis menas.

In Kaunas district museum one can find exhibition presenting life and creative work of Lithuanian music patriarch, famous composer Juozas Naujalis, photographs made by count Benedíktas Henrikas Tiškevičius, archeological findings, displays of contemporary art.

4 ANTANO IR JONO JUŠKŲ ETNINĖS KULTŪROS MUZIEJUS
ANTANAS AND JONAS JUŠKAI ETHNIC CULTURE MUSEUM

Muziejuje saugomi garsiausio lietuvių tautosakininko ir etnografo Antano Juškos sukaupti etninės kultūros turtai – daugiau nei 70 000 senųjų lietuviškų žodžių žodynas, 7 000 dainų dainynas, skrynios, senosios buities rakandai.

In the museum one can find treasures of ethnic culture, which were compiled by famous Lithuanian lexicographer and folklorist Antanas Juška such as a dictionary of over 70.000 old Lithuanian language words, a book of 7.000 Lithuanian folk songs, chests, and antique household equipment.

5 TRADICINIŲ AMATŲ CENTRAS
TRADITIONAL CRAFTS CENTER

Po atviru dangumi įkurta XIX–XX a. technikos paveldo ir etninės kultūros ekspozicija, apimanti senovinę žemės ūkio techniką, automobilius, motociklus, brikas, Lietuvos kaime naudotus meistrų darbo įrankius, namų apyvokos daiktus.

Here you can explore an impressive open-air collection of machinery heritage and ethnic culture, including pieces of antique agricultural tools, vehicles, motorcycles, household and work tools used in Lithuanian villages in the past times, all dating back to the 19th-20th centuries.

6 TADO IVANAUSKO OBELYNĖS SODYBA
TADAS IVANAUSKAS' HOMESTEAD OBELYNĖ

Memorialinę Lietuvos gamtininko, profesoriaus Tado Ivanausko sodybą sudaro gyvenamasis namas-muziejus, sodininko namas ir paukštidė, apie 4 ha ploto sodas ir parkas. Parko augalų kolekcijoje daugiau nei 300 rūšių medžių bei krūmų. Čia auga vieni iš seniausių planetos medžių – dviskiautis ginkmedis ir metasekvoja. 1986 m. Obelynės parkas, esantis Kamšos botaninio-zoologinio draustinio teritorijoje, paskelbtas respublikinės reikšmės gamtos paminklu.

Memorial homestead of prominent Lithuanian zoologist and biologist, professor Tadas Ivanauskas comprises of his house-museum, gardener's house and aviary, around 4 ha garden and a park. Plants collection consists of over 300 species of trees and bushes. One of the oldest trees in the world – ginkgo biloba and dawn redwood – can be found here. In 1986 Obelynė park, located in Kamša botanical-zoological reserve, was granted the status of the state-recognised natural heritage site.

7 POGRINDŽIO SPAUSTUVĖ „AB"
UNDERGROUND PRINTING HOUSE "AB"

Unikali, 1979–1980 m. spaustuvininko Vytauto Andziulio ir Juozo Bacevičiaus įrengta pogrindžio spaustuvė. Spaustuvės pavadinimas „ab" kilo iš jos įkūrėjų pavardžių pirmųjų raidžių. Čia sovietmečiu buvo spausdinama draudžiama pogrindžio spauda, pasklisdavusi po Lietuvą tūkstantiniais tiražais.

Unique underground printing house was set up in 1979–1980 by professional printer Vytautas Andziulis and Juozas Bacevičius. The name "ab" comes from the initials of their last names. Banned press was printed here in Soviet times and disseminated in thousands of copies across Lithuania.

ISTORINIAI OBJEKTAI / HISTORICAL OBJECTS

8 INŽINIERIAUS VIKTORO RĖKLAIČIO VILA
ENGINEER VIKTORAS RĖKLAITIS' VILLA

Kačerginė iki pat Antrojo pasaulinio karo buvo garsus kurortas, kuriame namus statė daugybė žinomų politikų, menininkų, visuomenės veikėjų. Tarp jų – ir Kačerginės kurorto direktorius, žymus tarpukario inžinierius Viktoras Rėklaitis. 1938 m. pastatyta V. Rėklaičio vila su bokšteliu – saugomas medinės architektūros paveldo objektas, išlikęs iki šių dienų. Pastate šiandien įsikūrusi Kačerginės seniūnija, o bokštelis skirtas miestelio muziejui.

Until World War II Kačerginė was a famous resort. Many well-known politicians, artists, public figures used to built their homes in this town at that time. One of them was Viktoras Rėklaitis, the director of Kačerginė resort and famous interwar engineer. His villa with a tower was built in 1938. It is a protected wooden architecture heritage, which has remained until today. Nowadays in this building you can find the office of Kačerginė town administration, meanwhile in the tower there is a local museum.

9 LIETUVOS PARTIZANŲ STOVYKLOS VIETA
LITHUANIAN PARTISAN CAMPSITE

Šioje žeminėje 1944–1945 m. slapstėsi 19 partizanų. Tarp jų – ir sužeistas Lietuvos laisvės kovų sąjūdžio štabo viršininkas Vytautas Balsys-Uosis.

19 partisans had been hiding in this dugout in 1944–1945. Among them was also the head of Union of Lithuanian Freedom Fighters – Vytautas Balsys (alias Uosis, eng. ash-tree).

RELIGINIAI OBJEKTAI / RELIGIOUS SITES

10 ZAPYŠKIO ŠV. JONO KRIKŠTYTOJO BAŽNYČIA
ZAPYŠKIS ST JOHN THE BAPTIST CHURCH

XVI a. Naugarduko vaivados Povilo Sapiegos pastatyta bažnyčia – vienas unikaliausių gotikos šedevrų Lietuvoje. Bažnyčia religinėms reikmėms nebenaudojama, čia rengiami Pažaislio muzikos festivalio, kamerinės muzikos koncertai, įvairūs kultūriniai renginiai.

This church, founded in 16th century by Povilas Sapiega, the voivode of Navahrudak, is one of the unique examples of gothic architecture in Lithuania. Nowadays it is no more used for religous purposes, however, it has become a venue for cultural events, such as Pažaislis music festival or chamber music concerts.

11 RAUDONDVARIO ŠV. KŪDIKĖLIO JĖZAUS TERESĖS BAŽNYČIA
RAUDONDVARIS ST THERESA OF THE CHILD JESUS CHURCH

Bažnyčia atstatyta ant grafo Benedikto Emanuelio Tiškevičiaus užsakymu 1846–1857 m. garsaus italų architekto Lauryno Cezario Anikinio projektuotos ir Pirmojo pasaulinio karo metais sugriautos bažnyčios pamatų. Čia gausu vertingų sakralinio meno kūrinių.

The church is rebuilt of the base of previous church, which was designed in 1846–1857 by famous Italian architect Laurynas Cezaris Anikinis on request of count Benediktas Emanuelis Tiškevičius and destroyed during World War I. The church is rich in valuable pieces of sacred art.



12 PAŠTUVOS ŠV. JUOZAPO IR ŠV. KŪDIKĖLIO JĖZAUS TERESĖS BASŲJŲ KARMELIČIŲ VIENUOLYNAS
PAŠTUVA ST JOSEPH AND ST TERESA OF THE DISCALCED CARMELITES CONVENT

Kelios, iš užsienio atvažiavusios basosios karmelitės Paštuvoje įsikūrė dar 1994 m. Šis moterų vienuolynas išsiskiria savo neįprasta apskrita forma, kuri simbolizuoja vienuolių gyvenimo centrą – Kristų ir Jo Bažnyčią. Vienuolynas padalintas į dvi dalis – viešąją ir uždarąją. Viešojoje dalyje apsistoja vidinės ramybės ieškantys žmonės, kurie nori melstis kartu su vienuolėmis, o uždarojoje gyvena tik seserys vienuolės.

Several Discalced Carmelites settled themselves in Paštuva already in 1994. This convent has an exceptional round shape, which symbolizes Christ and Church being the center of nuns' lives. The convent is separated into two parts – public and closed. People who seek for inner peace and want to pray together with the nuns may stay in the public part, meanwhile the closed part is only for the nuns.

13 VILKIJOS ŠV. JURGIO BAŽNYČIA
VILKIJA ST GEORGE CHURCH

Neogotikinė, lotyniško kryžiaus plano, dvibokštė bažnyčia pastatyta 1908 m. Šis didingas, ant kalno iškilęs raudonų plytų pastatas tapo pagrindiniu miesto akcentu. Bažnyčios bokštų aukštis siekia 35 m. Bažnyčios viduje sumontuoti garsaus lietuvių meistro Jono Garalevičiaus pagaminti vargonai. Šventoriuje 1960 m. pastatytas tautodailininko J. Mikutaičio medinis koplytstulpis, įrengta stebėjimo aikštelė, 2014 m. atidengtas akmuo su prezidento Valdo Adamkaus bareljefu.

Neo-gothic, cruciform church with two towers was built in 1908. This glorious red brick building on the top of the hill has become the main symbol of the town. Towers of the church are 35 m high. Inside the church there is an organ made by famous Lithuanian master Jonas Garalevičius. In 1960 in the churchyard a wooden wayside shrine by master J. Mikutaitis was built, an observation deck was installed, meanwhile, in 2014 a stone with a bas-relief of Lithuanian president Valdas Adamkus was unveiled.

GAMTOS OBJEKTAI / NATURAL HERITAGE

14 DUBRAVOS REZERVATINĖ APYRUBĖ
DUBRAVA MINOR RESERVE

Gamtiniu požiūriu vertinga čia esanti natūrali aukštapelkė. Per ją vingiuoja 1,9 km ilgio pažintinis takas su informaciniais stendais, pristatančiais vietovės florą ir fauną.

From a natural perspective, this area is valuable for the natural upland bog. 1.9 km long educational trail with information stands on the way introduces visitors to local flora and fauna features.

15 PYPLIŲ PILIAKALNIS
PYPLIAI MOUND

Apie 30 m aukščio, datuojamas I tūkst. – II tūkst. pradžia. Nuo jo atsiveria neaprėpiamas dangaus mėlis, Nemuno vingiai ir kitame upės krante į dangų kylantys Raudondvario bažnyčios bokštai.

Around 30 m high mound dates back to the 1st millennium – beginning of the 2nd millennium. Endless blue sky, curves of the Nemunas and sky-reaching towers of Raudondvaris church on the other shore of the river open up from the top of it.

16 ŽIEGŽDRIŲ ATODANGA
ŽIEGŽDRIAI OUTCROP

Ši atodanga liudija sudėtingą Nemuno slėnio šlaitų sandarą ir įdomią gamtinės aplinkos raidą vėlyvajame ledynmetyje. Atodangos aukštis – 22 m, ilgis – 400 m. Šlaito viršuje matomi konglomeratai – natūraliai susicementavusio smėlio, žvirgždo ir riedulių dariniai.

This outcrop witnesses not only a difficult formation of slopes of the Nemunas valley, but also an interesting evolution of natural environment during the last glacial period. At the top of the slope one can see conglomerates, which are formed from naturally and firmly cemented sand, gravel and boulders.

17 DUBRAVOS MEDŽIAI DVYNIAI
DUBRAVA TWINS

Apatinėje kamieno dalyje suaugusių ąžuolo ir pušies draugystė tęsiasi daugiau nei 150 metų. Pušies aukštis – 33 m, ąžuolo – 27 m. Abiejų medžių apimtis – 3,6 m.

Friendship of an oak and a pine, which grew from one stump, lasts for more than 150 years. The pine is as high as 33 m, while the oak's height reaches 27 m. The size of the common stem of both trees reaches 3.6 m.

PAŽINTINIAI TAKAI / COGNITIVE TRAILS

18 KADAGIŲ SLĖNIS
JUNIPER VALLEY

Kadagių slėnis – 5 ha ploto unikalus Lietuvoje kadagynas, pripažintas valstybinės reikšmės gamtos paminklu. Natūraliai vešintys kadagiai Lietuvoje aptinkami retai. Kadagių slėnio viršutinėje dalyje įrengtas 1,3 km ilgio pažintinis pėsčiųjų takas. Nuo jo atsiveria išplatėjusio Nemuno, Dabintos salos panorama ir kerinčios atodangos. Kai kurių čia augančių beveik šimtamečių kadagių aukštis siekia net 12,5 m.

Juniper valley is 5 ha unique juniper wood, which is the state-recognised natural heritage site. Naturally growing junipers are rather rare in Lithuania. In the upper part of the valley there is a 1.3 km cognitive path. Wonderful landscape of the Nemunas river, Dabinta island and beautiful outcrops can be admired, while walking this path. Some of the century-old junipers growing here reach even up to 12.5 m.

19 ŠALTINIŲ TAKAS
SPRINGS TRAIL



Natūraliai išvaikščioti 2,6–5,5 km ilgio takai, vedantys per vaizdingiausias Kačerginės pušyno vietas nuo kurių atsiveria kerintys Nemuno vaizdai ir įspūdingos atodangos. Einant šiuo taku galima grožėtis čiurlenančiais šaltiniais, pažinti vietos fauną ir florą, pasimėgauti ramybe ir įkvėpti gaivaus pušynų oro. Šaltinių tako pabaigoje rasite vieną gražiausių Kauno rajone Pyplių piliakalnį.

Natural 2.6–5.5 km long paths across the most picturesque places of Kačerginė pine forest offer to enjoy enchanting panorama of the Nemunas river and wonderful outcrops. While walking this path, one can enjoy rippling springs, get to know local fauna and flora, relax and take a deep breath of pure pine forest air. At the end of the Springs trail you can find Pypliai mound – one of the most beautiful mounds in Kaunas district.

20 KULAUTUVOS SVEIKATINGUMO TAKAS
KULAUTUVA WELLNESS TRAIL

Šešios skirtingo sudėtingumo žiedinės trasos, kurių ilgis nuo 2,6 km iki 6 km – puikus pasirinkimas mėgstantiems keliauti pėsčiomis. Pušynais vingiuojantis maršrutas – kalvotas, leidžiantis pasimėgauti pakeliui atsiveriančiais nuostabiais gamtos ir Nemuno vaizdais. Take įkurtas Dievų ir deivių slėnis, kuriame išvysite Lietuvos skulptorių vasaros pleneruose iš ąžuolo sukurtas skulptūras, įprasminančias svarbiausius pagonių dievus ir deives – Perkūną, Pykuolį, Žemyną, Gabiją ir kitus. Keliaudami taku galėsite atsikvėpti čia įrengtose poilsiavietėse.

Six ring routes of different difficulty from 2.6 to 6 km is a perfect choice for those who admire walking in nature. This itinerary, leading through Kulautuva pine forests, is hilly and allows to enjoy wonderful views of nature and the Nemunas river on the way. In this wellness trail there is Valley of Gods and Goddesses, where you will come up with oak sculptures, created by Lithuanian sculptors during the summer plein-airs, representing the most important pagan gods and goddesses such as Perkūnas, Pykuolis, Žemyna, Gabija, etc. While walking this route, you will be able to relax in several campsites.

KITI LANKYTINI OBJEKTAI
OTHER TOURIST ATTRACTIONS

PILIAKALNIAI
MOUNDS

21 **Altoniškių piliakalnis**
Altoniškiai Mound
22 **Jadagonių piliakalnis**
Jadagoniai Mound
23 **Jaučakių piliakalnis**
Jaučakiai Mound
24 **Ringovės piliakalnis**
Ringovė Mound
25 **Piepalių piliakalnis**
Piepaliai Mound
26 **Lentainių piliakalnis**
Lentainiai Mound
27 **Samylų piliakalnis**
Samylai Mound
28 **Samylų II piliakalnis**
Samylai II Mound

GAMTOS OBJEKTAI, ATODANGOS IR APŽVALGOS AIKŠTELĖS
NATURAL HERITAGE, OUTCROPS AND OBSERVATION DECKS

29 **Žiegždrių liepa**
Žiegždriai Linden
30 **Liepa motinėlė**
Mother Linden
31 **Karpio tuopa**
Karpis Poplar
32 **Šilagirio pušis**
Šilagiris Pine
33 **Vilkijos apžvalgos aikštelė**
Vilkija Observation Deck
34 **Lietuvos sklandytojų kalva**
Lithuanian Gliders Hill

PAŽINTINIAI TAKAI
COGNITIVE TRAILS

35 **Žiegždrių geologinis takas**
Žiegždriai Geological Trail
36 **Pakalniškių pažintinis takas**
Pakalniškiai Cognitive Trail
37 **Rekreacinis takas Girionys–Lauėnai–Žiegždriai**
Girionys–Lauėnai–Žiegždriai Recreational Trail
38 **Kamšos botaninio-zoologinio draustinio pažintinis takas**
Kamša Reserve Cognitive Trail
39 **Jadagonių ekologinė trasa**
Jadagoniai Ecological Trail

PARKAI
PARKS

40 **Girionių parkas**
Girionys Park
41 **Dubravos arboretumas**
Dubrava Arboretum
42 **Liepų parkas**
Linden Park
43 **Kaimynystės parkas**
Neighbourhood Park
44 **Žalgirio mūšio memorialinis parkas**
Grundwald Battle Memorial Park

RELIGINIAI OBJEKTAI
RELIGIOUS SITES

45 **Kačerginės Šv. Onos koplyčia**
Kačerginė St Ann Chapel
46 **Zapyškio senųjų kapinių koplyčia**
Zapyškis Old Cemetary Chapel
47 **Jadagonių koplyčia**
Jadagoniai Chapel
48 **Kulautuvos Šv. Mergelės Marijos vardo bažnyčios varpinė**
Belfry of Kulautuva Holy Virgin Mary Church
49 **Paštuvos Šv. Barboros bažnyčia**
Paštuva St Barbora Church
50 **Margininkų Švč. Mergelės Marijos Škaplierinės bažnyčia**
Margininkai Scapular Holy Virgin Mary Church
51 **Čekiškės Švč. Trejybės bažnyčia**
Čekiškė Holy Trinity Church
52 **Babtų Švč. Jėzaus Širdies bažnyčia**
Babtai Sacred Heart of Jesus Church
53 **Panevėžiuko Nukryžiuotojo Jėzaus bažnyčia**
Panevėžiukas Crucified Jesus Church
54 **Lapių Šv. Jono Krikštytojo bažnyčia**
Lapės St John the Baptist Church
55 **Vandžiogalos Švč. Trejybės bažnyčia**
Vandžiogala Holy Trinity Church

ISTORINIAI OBJEKTAI IR PAMINKLAI
HISTORICAL OBJECTS AND MONUMENTS

56 **Gydytojo, Lietuvos kariuomenės brigados generolo Prano Vaiciuškos vila**
Doctor, Lithuanian Army Brigadier General Pranas Vaiciuška' Villa
57 **Juragių radijo ir televizijos stotis**
Juragiai Radio and TV Tower
58 **Paminklas kompozitoriui Juozui Naujaliui**
Monument to Composer Juozas Naujalis
59 **Paminklas Lietuvos laisvės armijos vadui, generolui Kaziui Veverskiui**
Monument to the Founder of Lithuanian Freedom Army, General Kazys Veverskis
60 **Šv. Mergelės Marijos paminklas**
Monument to Holy Virgin Mary
61 **Rašytojo Prano Mašioto namas ir Pasakų parkas**
House of Writer Pranas Mašiotas and Fairytale Park
62 **Buvęs kontrolės ir patikros punktas Linksmakalnyje**
Former Control and Checkpoint in Linksmakalnis

FORTAI
FORTS

63 **Kauno tvirtovės I fortas**
The 1st Fort of Kaunas Fortress
64 **Kauno tvirtovės III fortas**
The 3rd Fort of Kaunas Fortress
65 **Marvos fortas**
Marva fort

AKTYVIOS PRAMOGOS
ACTIVE LEISURE

66 **Nuotykių parkas „Pagonijos parkas"**
Adventure Park "Pagonija Park"
67 **Vandenlenčių parkas „Dock7"**
Wake Park "Dock7"
68 **Žiedinių lenktynių trasa „Nemuno žiedas"**
Racing Circuit "Nemunas Ring"