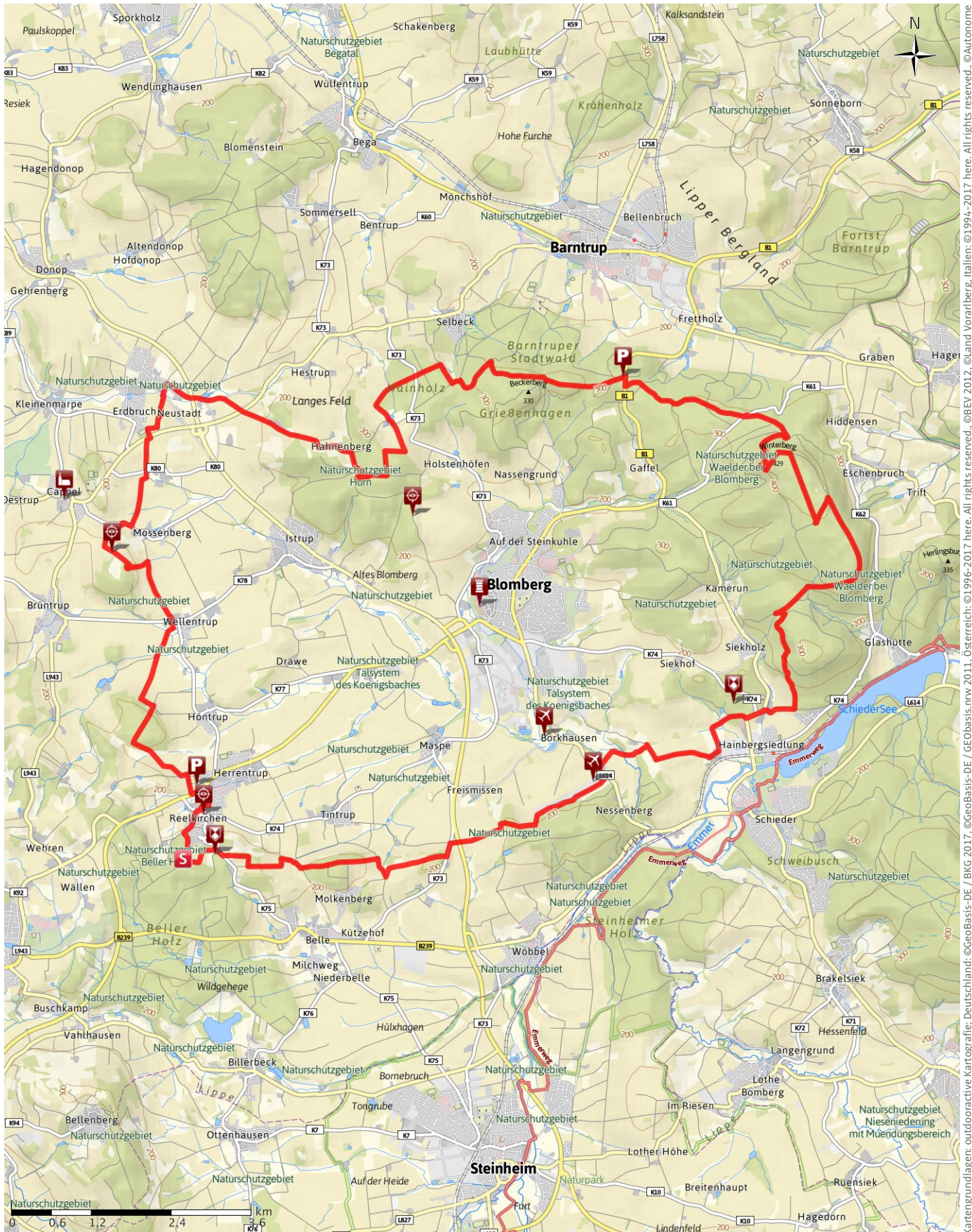


# TOP Nelkenweg - reizvoller Rundweg um Blomberg

← 42,8 km | ⌚ 8:00 Std. | ↗ 911 m | ↘ 909 m | Schwierigkeit schwer



Kartengrundlagen: outdooractive Kartografie; Deutschland: ©GeoBasis-DE / BKG 2017, ©GeoBasis-DE / GEObasis.nrw 2011, Österreich: ©1996-2017 here. All rights reserved., ©Autonome Provinz Bozen – Südtirol – Abteilung Natur, Landschaft und Raumentwicklung, Schweiz: Geodata ©swisstopo

# TOP Nelkenweg - reizvoller Rundweg um Blomberg

← 42,8 km

🕒 8:00 Std.

🏔️ 911 m

🏔️ 909 m

Schwierigkeit schwer



Kartengrundlagen: outdooractive Kartografie; Deutschland: ©GeoBasis-DE / BKG 2017, ©GeoBasis-DE / GEObasis.mnw 2011, Österreich: ©1994-2017 here. All rights reserved., ©Autonome Provinz Bozen – Südtirol – Abteilung Natur, Landschaft und Raumentwicklung, Schweiz: Geodata ©swisstopo

# TOP Nelkenweg - reizvoller Rundweg um Blomberg

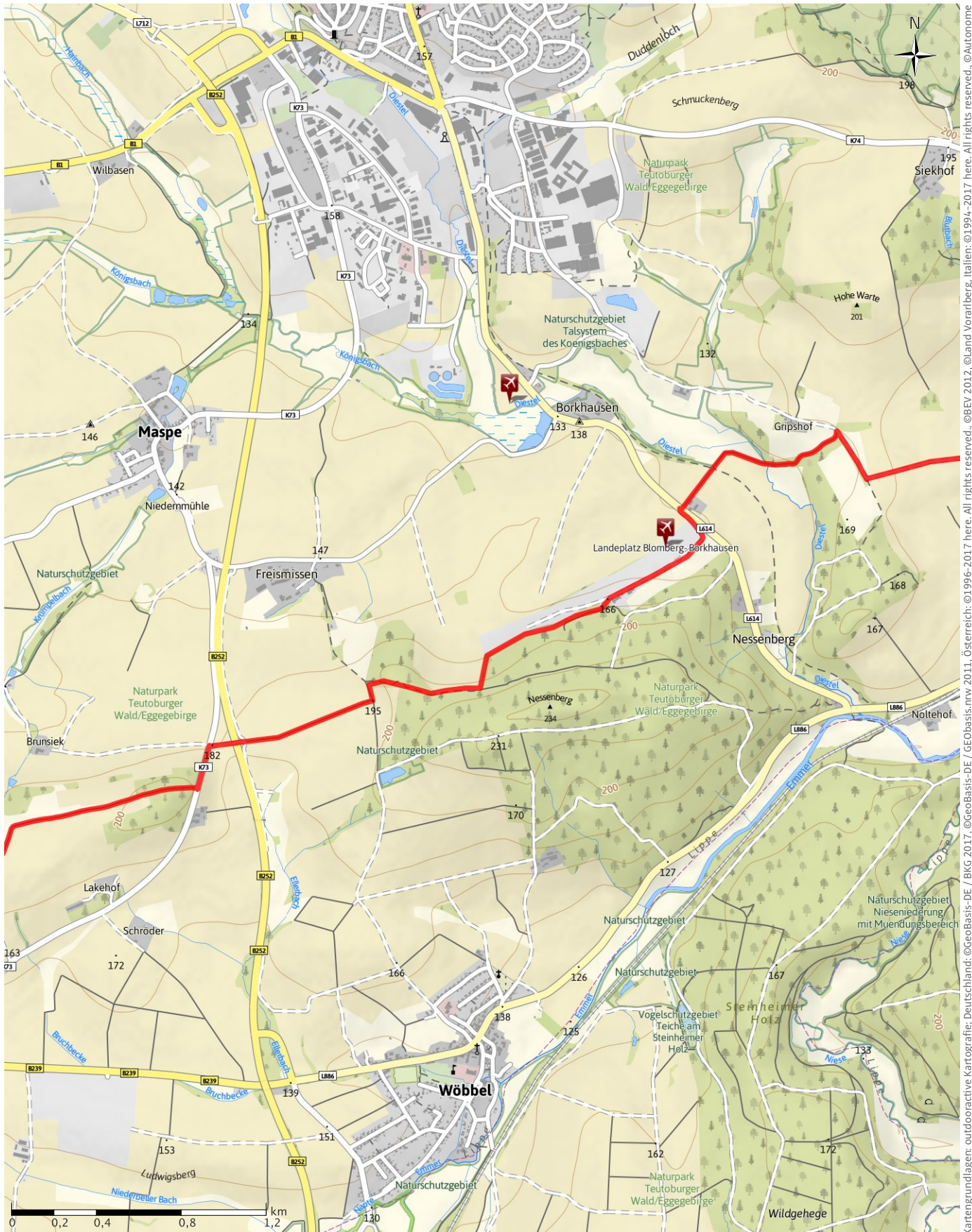
← 42,8 km

🕒 8:00 Std.

⬆️ 911 m

⬆️ 909 m

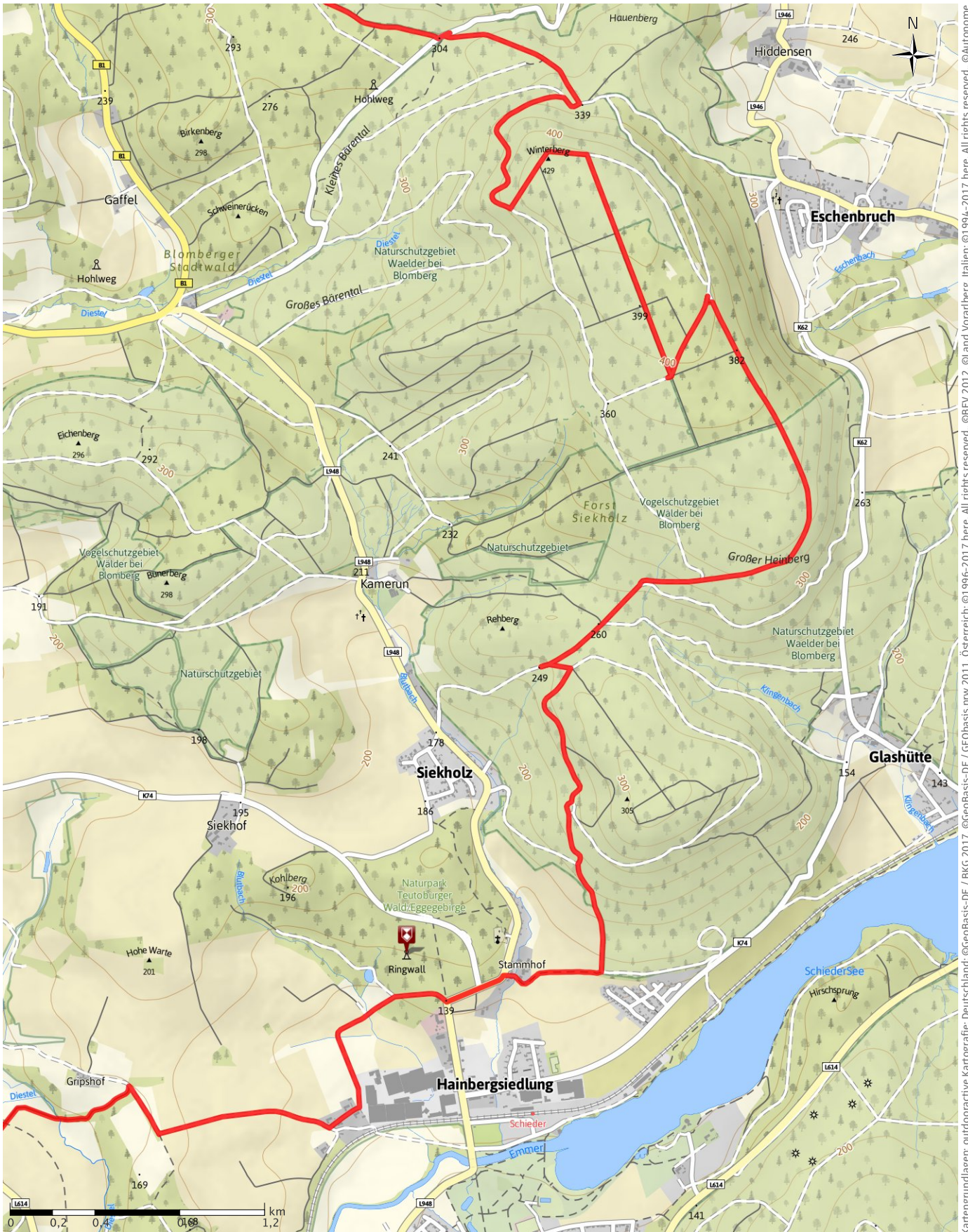
Schwierigkeit schwer



Kartengrundlagen: outdooractive Kartografie; Deutschland: ©GeoBasis-DE / BKG 2017, ©GeoBasis-DE / GEObasis.mw 2011, Österreich: ©1996-2017 here. All rights reserved., ©BEV 2012, ©Land Vorarlberg, Italien: ©1994-2017 here. All rights reserved., ©Autonome Provinz Bozen – Südtirol – Abteilung Natur, Landschaft und Raumentwicklung, Schweiz: Geodata ©swisstopo

**TOP Nelkenweg - reizvoller Rundweg um Blomberg**

← 42,8 km | ⌚ 8:00 Std. | ▲ 911 m | ▼ 909 m | Schwierigkeit schwer



Kartengrundlagen: outdooractive Kartografie; Deutschland: ©GeoBasis-DE / BKG 2017, ©GeoBasis-DE / GeoBasis-mvw 2011, Österreich: ©1996-2017 here. All rights reserved., ©BEV 2012, ©Land Vorarlberg, Italien: ©1994-2017 here. All rights reserved., ©Autonome Provinz Bozen – Südtirol – Abteilung Natur, Landschaft und Raumentwicklung, Schweiz: Geodata ©swisstopo

# TOP Nelkenweg - reizvoller Rundweg um Blomberg

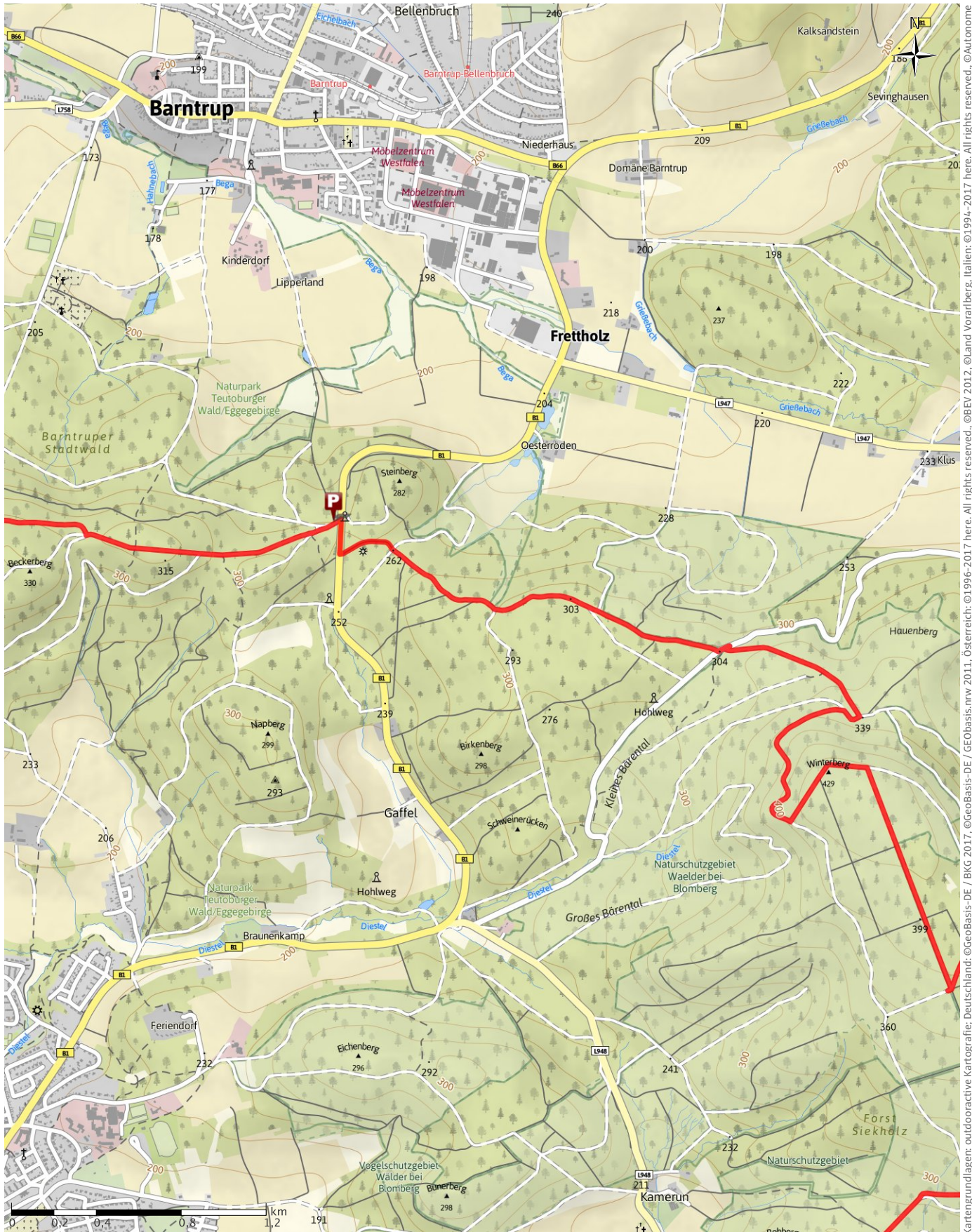
→ 42,8 km

🕒 8:00 Std.

🏔️ 911 m

🏔️ 909 m

Schwierigkeit schwer



Kartengrundlagen: outdooractive Kartografie; Deutschland: ©GeoBasis-DE / BKG 2017, ©GeoBasis-DE / GEObasis.mw 2011, Österreich: ©1996-2017 here. All rights reserved., ©Autonome Provinz Bozen – Südtirol – Abteilung Natur, Landschaft und Raumentwicklung, Schweiz: Geodata ©swisstopo

# TOP Nelkenweg - reizvoller Rundweg um Blomberg

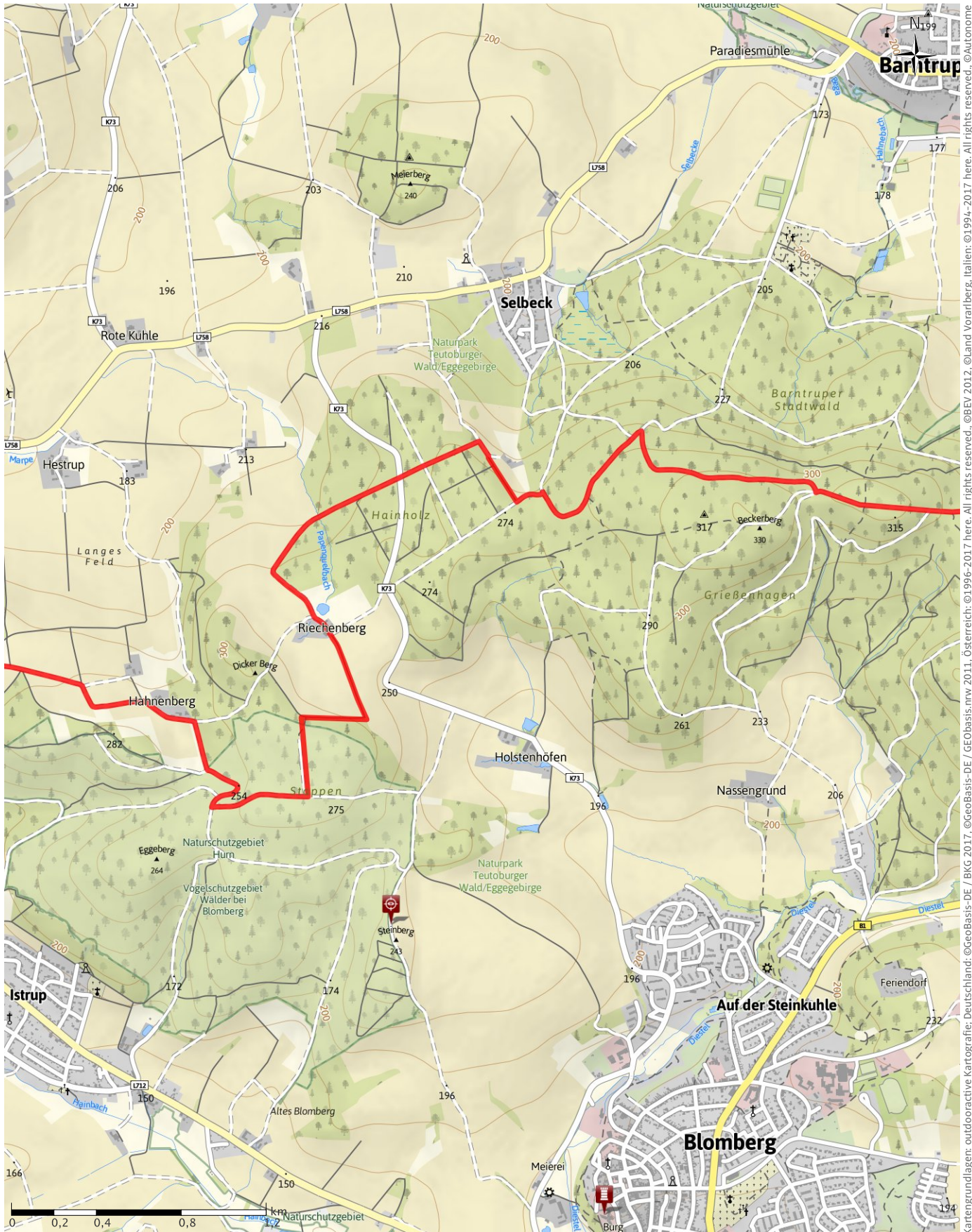
← 42,8 km

🕒 8:00 Std.

▲ 911 m

▼ 909 m

Schwierigkeit schwer



Kartengrundlagen: outdooractive Kartografie; Deutschland: ©GeoBasis-DE / BKG 2017, ©GeoBasis-DE / GeoBasis.mnw 2011, Österreich: ©1996-2017 here. All rights reserved., ©Autonome Provinz Bozen – Südtirol – Abteilung Natur, Landschaft und Raumentwicklung, Schweiz: Geodata ©swisstopo

# TOP Nelkenweg - reizvoller Rundweg um Blomberg

↔ 42,8 km | ⌚ 8:00 Std. | 🏔️ 911 m | 🏔️ 909 m | Schwierigkeit schwer



Kartengrundlagen: outdooractive Kartografie; Deutschland: ©GeoBasis-DE / BKG 2017, ©GeoBasis-DE / GeoBasis-mvw 2011, Österreich: ©1996-2017 here. All rights reserved., ©Autonome Provinz Bozen – Südtirol – Abteilung Natur, Landschaft und Raumentwicklung, Schweiz: Geodata ©swisstopo

# TOP Nelkenweg - reizvoller Rundweg um Blomberg

↔ 42,8 km | ⌚ 8:00 Std. | 🏔️ 911 m | 🏔️ 909 m | Schwierigkeit schwer



Kartengrundlagen: outdooractive Kartografie; Deutschland: ©GeoBasis-DE / BKG 2017, ©GeoBasis-DE / GEObasis.mw 2011, Österreich: ©1996-2017 here. All rights reserved., ©Autonome Provinz Bozen – Südtirol – Abteilung Natur, Landschaft und Raumentwicklung, Schweiz: Geodata @swisstopo

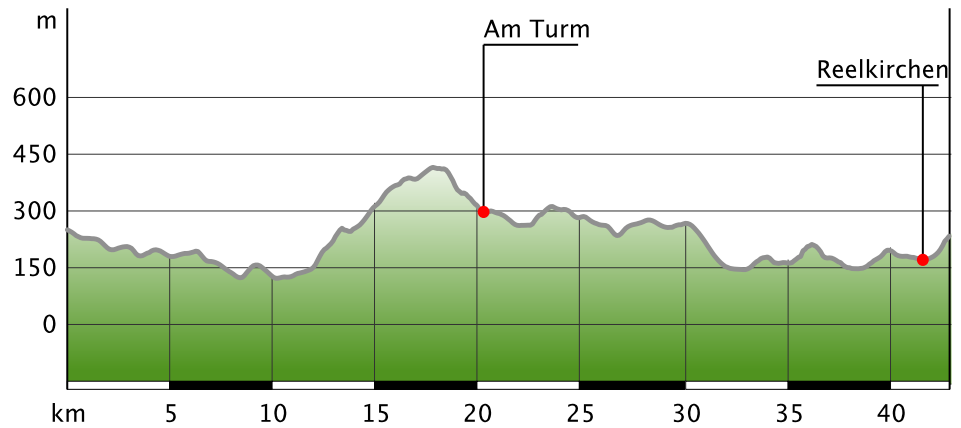


**TOP Nelkenweg - reizvoller Rundweg um Blomberg**

**Wegart**

— Länge 42,8 km

**Höhenprofil**



**Tourdaten**

**Themenweg**

Strecke ↔ 42,8 km

Dauer ⌚ 8:00 Std.

Aufstieg ▲ 911 m

Abstieg ▼ 909 m

Schwierigkeit schwer

Kondition ●●●●●

Technik ●●●●●

Höhenlage



**Beste Jahreszeit**

JAN | FEB | MÄR  
APR | MAI | JUN  
JUL | AUG | SEP  
OKT | NOV | DEZ

**Bewertungen**

**Autoren**

Erlebnis ●●●●●

Landschaft ●●●●●

**Community**

Tour (4) ★★★★★

**Weitere Tourdaten**

**Eigenschaften**

Etappentour aussichtsreich

**Auszeichnungen (& Barrierefreiheit)**

⦿ Rundtour

🍴 Einkehrmöglichkeit

Barbara Deppe

Aktualisierung: 04.10.2016



Quelle  
**Blomberg Marketing e. V.**

Neue Torstr. 25  
32825 Blomberg

info@blomberg-marketing.de  
http://blomberg-lippe.net/search?q=urlaub

Wanderer oder Spaziergänger die Möglichkeit zu einem Streifzug durch die wunderbare Landschaft rund um Blomberg. Nach Belieben können Schwierigkeitsgrad und Länge gewählt werden.

Auf insgesamt 42 Kilometern bietet der Nelkenweg Wanderern und Spaziergängern viele Möglichkeiten, die Natur und Landschaft rund um das Blomberger Becken kennenzulernen. Ausgangspunkt der Wanderungen sind die zahlreichen Parkplätzen am Rundweg. 9 Zubringerwege bilden die Blütenblätter des Nelkenwegs und führen von der historischen Altstadt zum Rundweg. Das mittelalterliche Fachwerkstädtchen Blomberg ist mit seinen gut restaurierten Fachwerkhäusern, der Burg, der Stadtmauer und dem letzten mittelalterlichen Stadttor auf jeden Fall einen Abstecher wert.

Blomberg, die Stadt der Blumen, war einst für ihre Nelkenzuchten bekannt. Gronemann und Vöchting brachten Blomberg im 19. Jahrhundert zu Weltruhm, denn die erste rote Nelke wurde in Blomberg gezüchtet. Über 1.000 Nelkensorten mit malerischen Namen wie

Der 42 Kilometer lange Nelkenweg bietet dem

## TOP Nelkenweg - reizvoller Rundweg um Blomberg

"Königin der Nacht" sind dokumentiert und wurden bis nach Japan exportiert. Heute erinnert der Nelkenweg an diese Epoche der Blomberger Stadtgeschichte.

Nehmen Sie sich Zeit für einen Streifzug durch Blomberg und genießen Sie eine Tasse Kaffee auf der Burgterrasse mit Blick ins Blomberger Becken. Gemütlichen Cafés und Gasthöfe geben auch in den umliegenden Dörfchen ausreichend Gelegenheit zum Verschnaufen.

### Autorentipp

*Die historische Innenstadt mit ihrer mittelalterlichen Burg ist einen Besuch wert.*

### Wegbeschreibung

Im Süden und Westen führt der Nelkenweg den Wanderer durch Ackerland und Weideflächen. Blühende Feldraine, kleine Gehölze und der unverstellte Blick über die liebliche Landschaft machen die Wanderungen hier zu einem besonderen Erlebnis, wenn im Frühling der gelbblühende Raps und im Sommer goldgelbe Getreidefelder einen hübschen Kontrast zum Grün der Wiesen und Feldgehölze bilden. Entlang der Wege zeugen alte Kirchen und prächtige Hofanlagen vom Wohlstand der Bewohner des Blomberger Beckens, auf dessen fruchtbaren Lehmböden auch heute noch Getreide, Raps, Rüben und Kartoffeln angebaut werden. Besonders die romanische Dorfkirche in Reelkirchen mit der 1000-jährigen Linde auf dem Kirchhof lohnt einen Abstecher. Im Norden und Osten Blomburgs erschließt der Nelkenweg die ausgedehnten Wälder des Hurn bei Istrup, des Blomberger Stadtwaldes und die Höhen des Winterbergs. Die prächtigen Buchenbestände und schattigen Fichtenforste bieten dem Wanderer an heißen Sommertagen Schatten und Erholung. Von den Waldrändern und Aussichtspunkten ergeben sich herrliche Ausblicke.

### Start der Tour

Rundweg, verschiedene Parkplätze am Nelkenweg

Koordinaten:

Geogr. 51.908090 N 9.024330 E

UTM 32U 501673 5750816

### Ende der Tour

Rundweg, verschiedene Parkplätze am Nelkenweg

### Sicherheitshinweise

Festes Schuhwerk.

### Ausrüstung

Keine besondere Ausrüstung erforderlich. Vergessen Sie Ihre Kamera nicht!

### Informationsmaterial

#### Karte

Wanderkarte "Lippischer Südosten", Hg. Lippischer Heimatbund Wanderkarte "Blomberg und Umgebung", Hg. Blomberg Marketing e.V.

#### Literatur

Flyer "Der Nelkenweg in Blomberg"  
[http://www.naturpark-teutoburgerwald.de/fileadmin/trails/pdfs/Flyer\\_Blomberg\\_Der\\_Nelkenweg.pdf](http://www.naturpark-teutoburgerwald.de/fileadmin/trails/pdfs/Flyer_Blomberg_Der_Nelkenweg.pdf)

### Weitere Infos und Links

Blomberg Marketing e.V.  
Neue Torstraße9  
32825 Blomberg  
Tel.: 05235 5028342  
[info@blomberg-marketing.de](mailto:info@blomberg-marketing.de)  
[www.blomberg-urlaub.de](http://www.blomberg-urlaub.de)

[www.blomberg-marketing.de](http://www.blomberg-marketing.de)

### Anreise

#### Öffentliche Verkehrsmittel

Fernverkehr bis Paderborn bzw Hannover, S-Bahn bis Bahnhof Schieder, Busverbindung nach Blomberg. Haltestelle Rathaus.

Immer wissen, was fährt: Die schlaue Nummer für Bus und Bahn in NRW 01803504030 (Fahrplanauskünfte für 0,09€/Min. aus dem deutschen Festnetz, Mobilfunk max. 0,42€/Min.)

#### Anfahrt

A2, Abfahrt Ostwestfalen Lippe (27) und über die Bundesstraße B 252 (Ostwestfalenstraße)

A44, Kassel–Dortmund: Abfahrt Warburg (65) und über die Bundesstraße B 252 (Ostwestfalenstraße)

A33, Abfahrt Paderborn (26) über die Bundesstraße B1 bis Blomberg

#### Parken

An der Strecke gibt es eine Vielzahl von Parkplätzen, je nachdem für welchen Startpunkt Sie sich entscheiden.

### Interessante Punkte (11)

TOP Nelkenweg - reizvoller Rundweg um Blomberg



Denkmal  
1 Denkmal

Quelle: Outdooractive Redaktion



„Tipp des Autors“  
Flughafen/Flugplätze  
2 Landeplatz Blomberg- Borkhausen

Quelle: Outdooractive Redaktion



„Tipp des Autors“  
Flughafen/Flugplätze  
3 Flugplatz Borkhausen  
Nessenbergstraße  
32825 Blomberg

<http://www.lsg-lippe.de>  
Quelle: Blomberg Marketing e. V.



Denkmal  
4 Ringwall

Quelle: Outdooractive Redaktion



Parkplatz/Parkhaus  
5 Gaffel

Quelle: Naturpark Teutoburger Wald / Eggegebirge



„Tipp des Autors“  
Burgen & Schlösser  
6 Burg Blomberg  
Burg 1  
32825 Blomberg  
05235/50010

<http://www.burghotel-blomberg.de>  
Quelle: Blomberg Marketing e. V.



Aussichtspunkt  
7 Hurn  
veldweg, Abzw. Gut Blomberg  
32825 Blomberg

Quelle: Blomberg Marketing e. V.



Kirchen & Kapellen  
8 Kirche

Quelle: Outdooractive Redaktion



Aussichtspunkt  
9 Mossenbergs Panorama  
Feldweg  
32825 Blomberg

Quelle: Blomberg Marketing e. V.



Parkplatz/Parkhaus  
10 Reelkirchen  
karrweg  
32825 Blomberg

Quelle: Blomberg Marketing e. V.



Aussichtspunkt  
11 Reelkirchen  
Spielberg  
32825 Blomberg

Quelle: Blomberg Marketing e. V.

Tour zum Mitnehmen für iPhone und Android



QR-Code scannen und diese Tour offline speichern, mit Freunden teilen und mehr ...

Webseite

<http://www.teutonavigator.com/s/Pjyr>

# TOP Nelkenweg - reizvoller Rundweg um Blomberg

## Zeichenerklärung









### Topografie

	Wald, Forst
	Moor, Sumpf, Ried
	Heide
	Wohnbaufläche mit Einzelgebäude
	Gewerbefläche mit Einzelgebäude
	Friedhof
	Golfplatz
	Sportplatz, Stadion
	Stadion
	Freibad
	Weinberg
	Felszeichnung
	Staatsgrenze
	Landesgrenze
	Kreisgrenze
	Höhenlinie
	Sondernutzungsfläche
	Naturschutzgebiet











### Topografische Einzelzeichen

	Berg/Gipfelkreuz
	Höhenpunkt
	Fels
	Höhle
	Kirche
	Kapelle
	Friedhof
	Schloss/Burg
	Kloster
	Denkmal
	Ruine
	Bergwerk
	Findling/Hügelgrab
	Sendemast/Turm
	Windrad
	Wasser-/Windmühle
	Aussichtspunkt

### Straßen und Wege

	Autobahn mit Nummer
	Bundesstraße mit Nummer
	Staats-, Landes-, Kreisstraße
	Gemeindestraße
	Hauptwirtschaftsweg
	Wirtschaftsweg
	Fußweg
	Klettersteig

### Lifte, Eisenbahn

	Großkabinenbahn
	Kabinenbahn
	Sessellift
	Ski-, Schleplift
	Materialseilbahn
	Eisenbahn
	S-Bahn
	U-Bahn
	Straßenbahn
	Bahnhof