





Anlage 1

LANDKREIS GÖTTINGEN

Übersichtskarte zur Verordnung über das Naturschutzgebiet "Ballertasche"

Legende

-  Grenze des Naturschutzgebiets
-  Fließgewässer und stehende Gewässer
-  Landkreisgrenze

Kartengrundlage: Auszug aus den Geobasisdaten des Landesamtes für Geoinformation und Landesvermessung Niedersachsen  © 2019 ; © GeoBasis-DE / BKG 2018

Maßstab 1:20.000  0 250 500 m

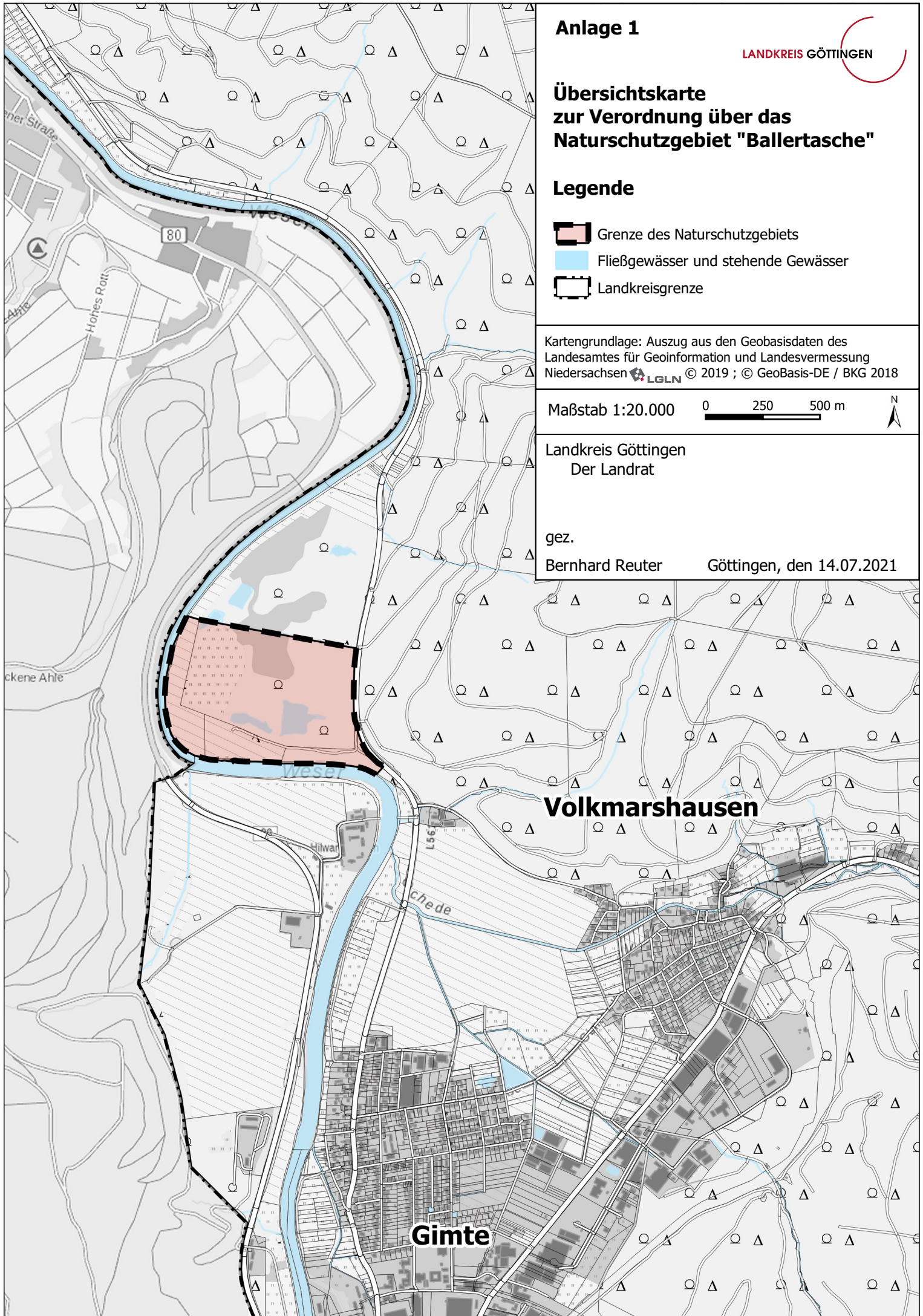


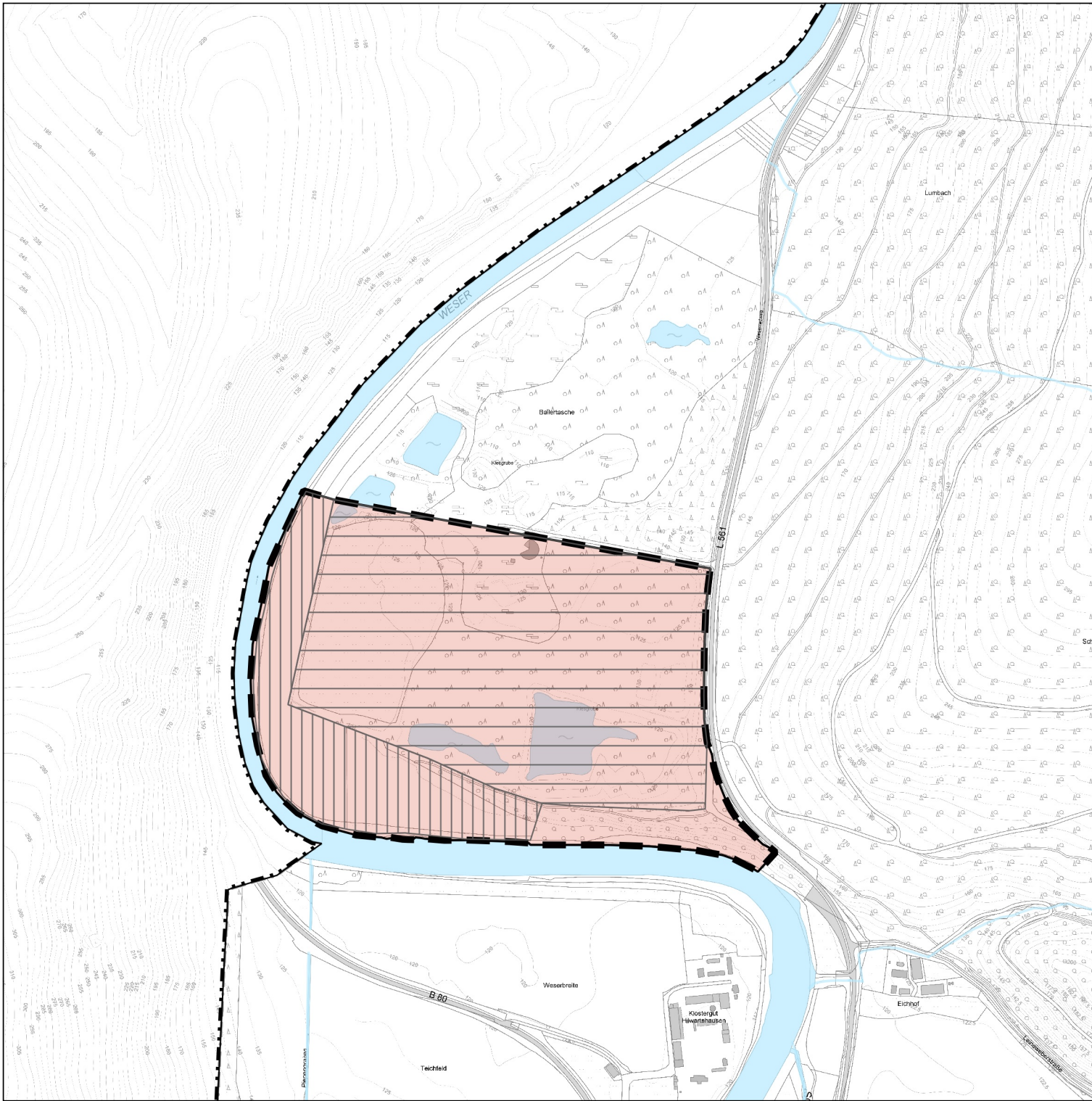
Landkreis Göttingen
Der Landrat

gez.

Bernhard Reuter

Göttingen, den 14.07.2021











Anlage 2

LANDKREIS GÖTTINGEN

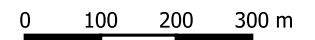
Detailkarte zur Verordnung über das Naturschutzgebiet "Ballertasche"

Legende

-  Grenze des Naturschutzgebiets
-  Fließgewässer und stehende Gewässer
-  Freistellung der landwirtschaftlichen Bodennutzung (Teilfläche 1) gemäß § 4 Abs.2 Nr.8
-  Freistellung der landwirtschaftlichen Bodennutzung ohne Ackerbau (Teilfläche 2) gemäß § 4 Abs.2 Nr.8
-  Landkreisgrenze

Kartengrundlage: Auszug aus den Geobasisdaten des Landesamtes für Geoinformation und Landesvermessung Niedersachsen  © 2019

Maßstab 1:10.000



Landkreis Göttingen
Der Landrat

gez.

Bernhard Reuter

Göttingen, den 14.07.2021