

Från: "Maria Arndt" <maria@balticoffshore.se>
Skickat: Fri, 20 Oct 2023 13:55:11 +0100
Till: "Länsstyrelsen i Stockholms län" <Stockholm@lansstyrelsen.se>
Ämne: Anmälan om Vattenverksamhet Norrtälje Kommun 2024
Bilagor: Kartmaterial Del 8 Norrtälje.pdf, BOP2214-002 Metodbeskrivning upptagning.pdf, BOP2214-003 Sammanställning Sträckor Norrtälje Kommun 2024.pdf, Kartmaterial Del 4 Norrtälje.pdf, Kartmaterial Del 5 Norrtälje.pdf, Kartmaterial Del 6 Norrtälje.pdf, Kartmaterial Del 7 Norrtälje.pdf, BOP2214-001 Anmälan vattenverksamhet LS Stockholm.pdf, Blankett , Anmälan om Vattenverksamhet.pdf

Hej,

Vi vill göra en Anmälan om Vattenverksamhet i Norrtälje Kommun för 2024.

Vänligen se bifogat:

- Blankett från Länsstyrelsen, Anmälan om Vattenverksamhet
- BOP2214-001 Anmälan om Vattenverksamhet
- BOP2214-002 Metodbeskrivning
- BOP2214-003 Sammanställning sträckor
- Kartmaterial del 4 Norrtälje Kommun
- Kartmaterial del 5 Norrtälje Kommun
- Kartmaterial del 6 Norrtälje Kommun
- Kartmaterial del 7 Norrtälje Kommun
- Kartmaterial del 8 Norrtälje Kommun

Betalning om 1660 kr kommer att ske till BG nummer 5052-4644 med angivet diarienummer som referens på betalning.

Med vänlig hälsning / Kind regards,

Maria Arndt

QHSE Coordinator

Phone:+46 480 420 401

Mobile:+46 76 139 11 60

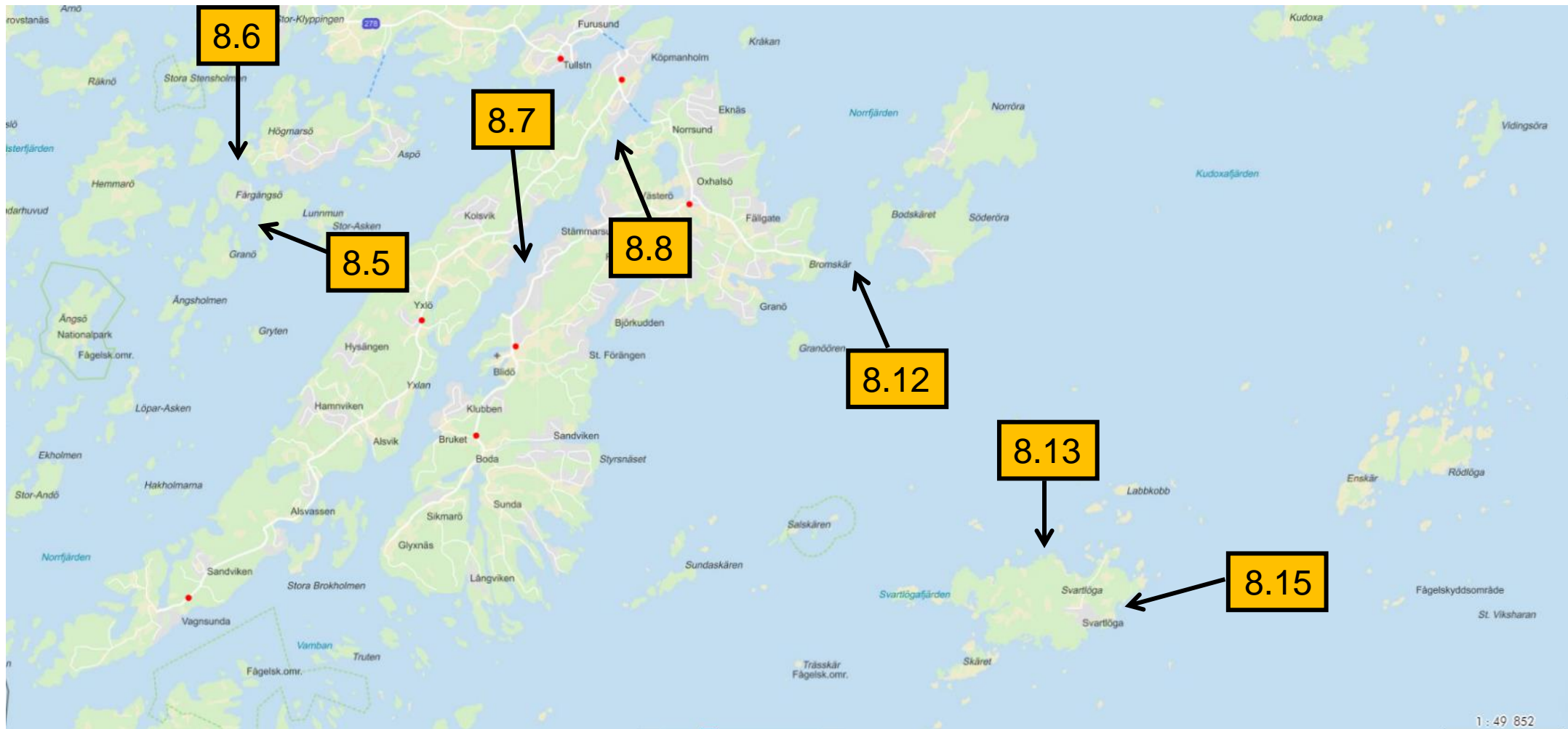
maria@balticoffshore.se

www.balticoffshore.se

Baltic Offshore Kalmar AB | 556178-8505 | Stuvaregatan 5, 392 31 Kalmar, Sweden

Baltic Offshore processes personal data in accordance with our [Privacy Policy](#).

Del 8 Norrtälje



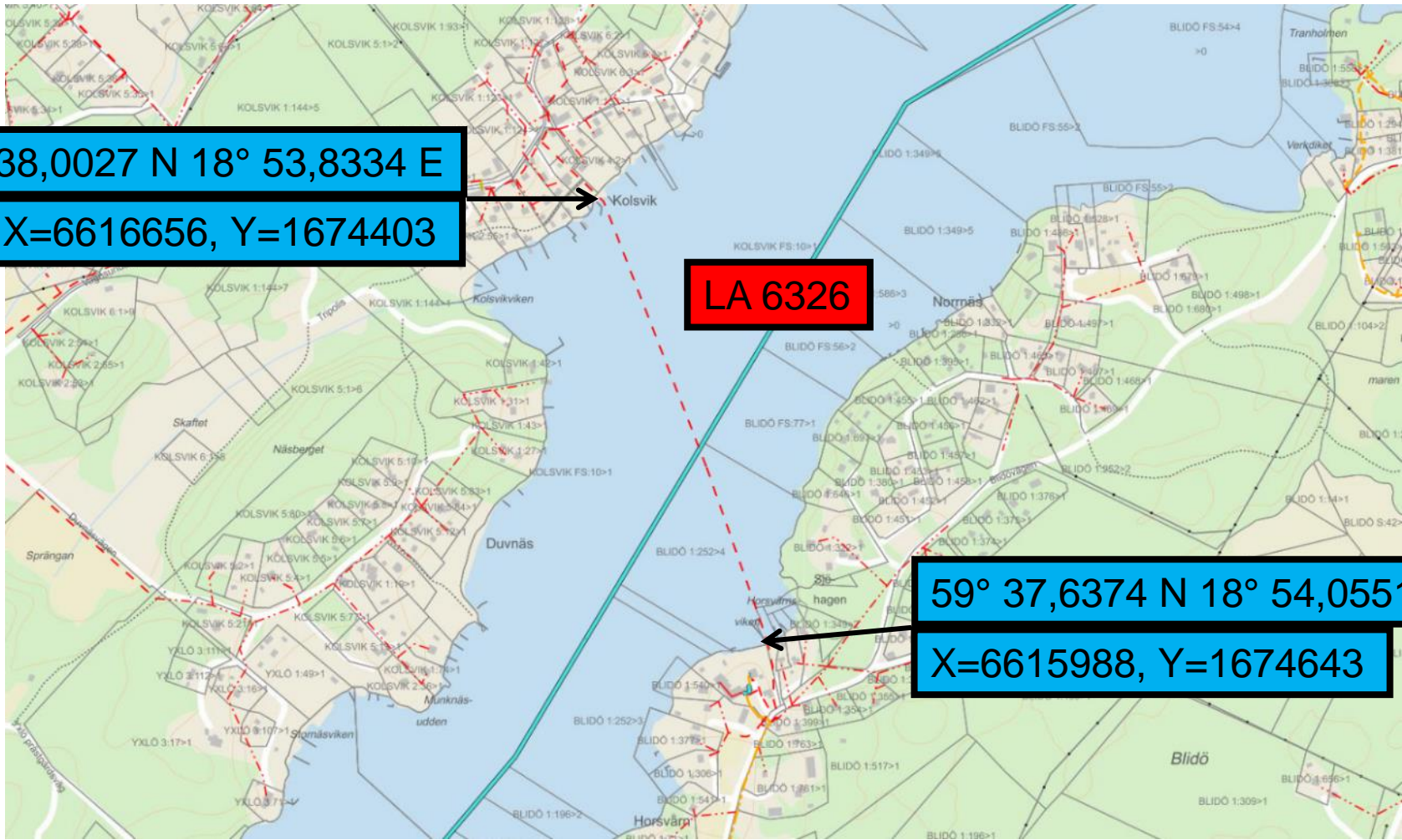
Position 8.7

LA 6326 = 18DP 0,9

59° 38,0027 N 18° 53,8334 E
X=6616656, Y=1674403

LA 6326

59° 37,6374 N 18° 54,0551 E
X=6615988, Y=1674643



Position 8.8

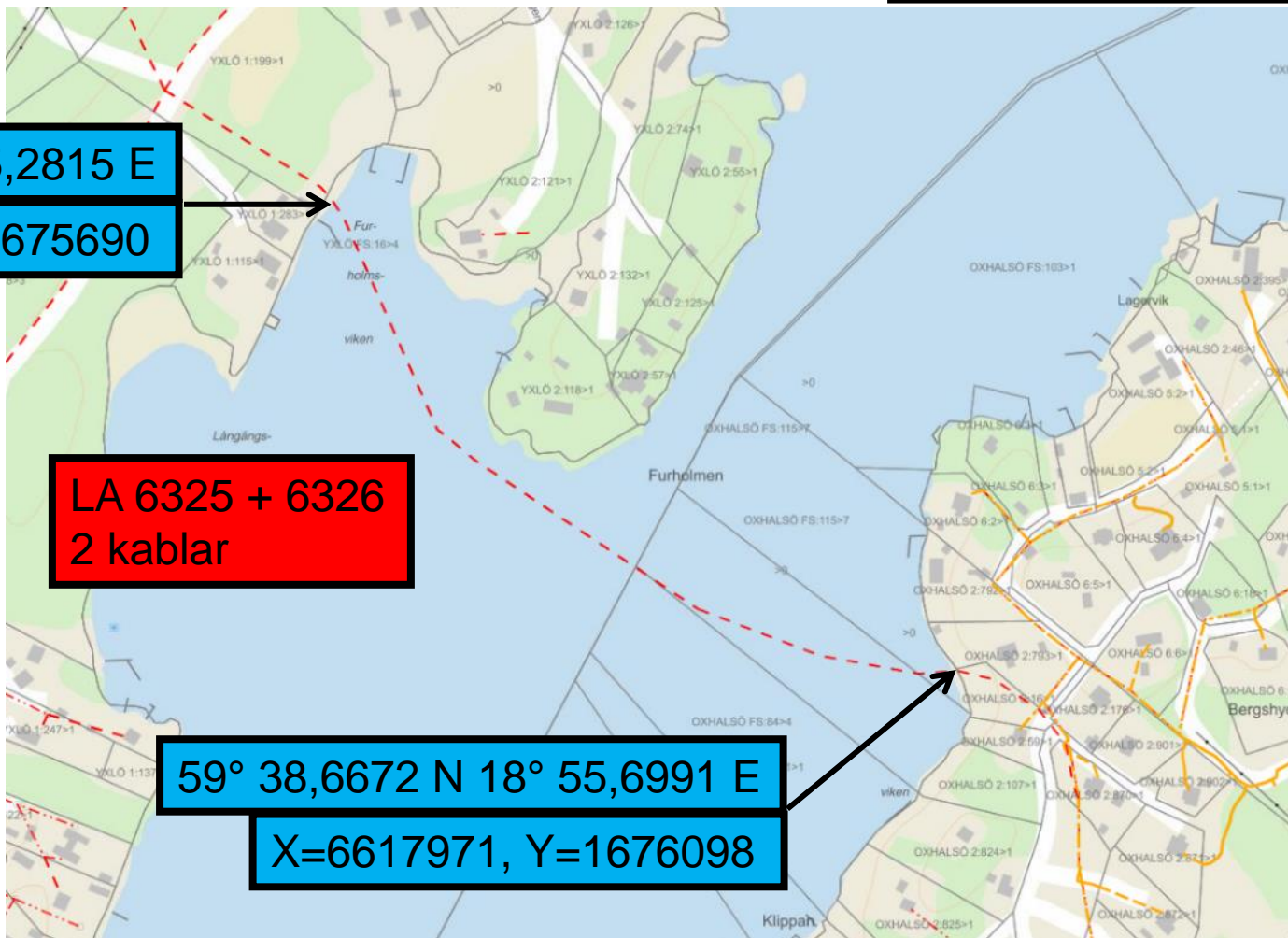
LA 6325 = 50D 0,8

LA 6326 = 40PL 0,7

59° 38,8480 N 18° 55,2815 E
X=6618288, Y=1675690

LA 6325 + 6326
2 kablar

59° 38,6672 N 18° 55,6991 E
X=6617971, Y=1676098

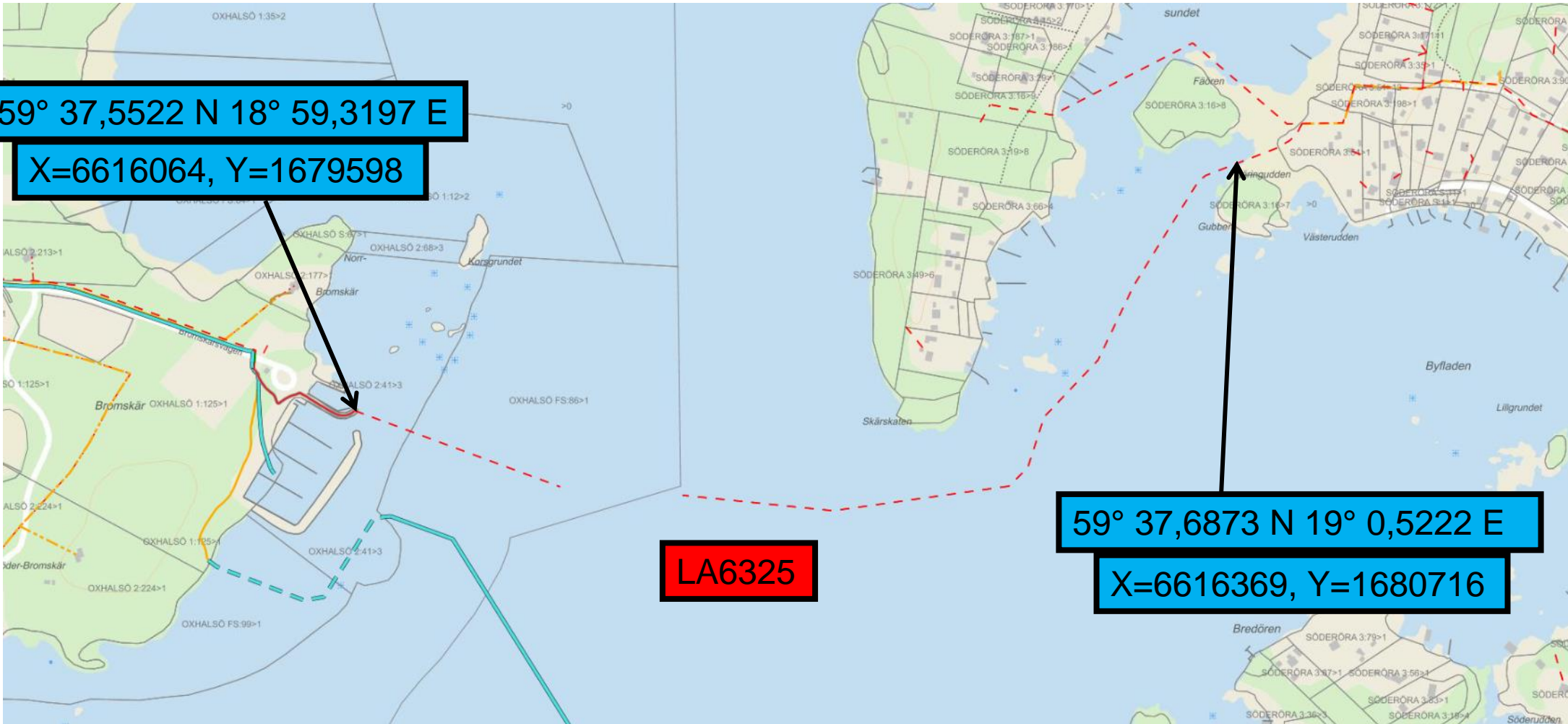


Position 8.12

LA 6325 = 20P 0,7

59° 37,5522 N 18° 59,3197 E

X=6616064, Y=1679598



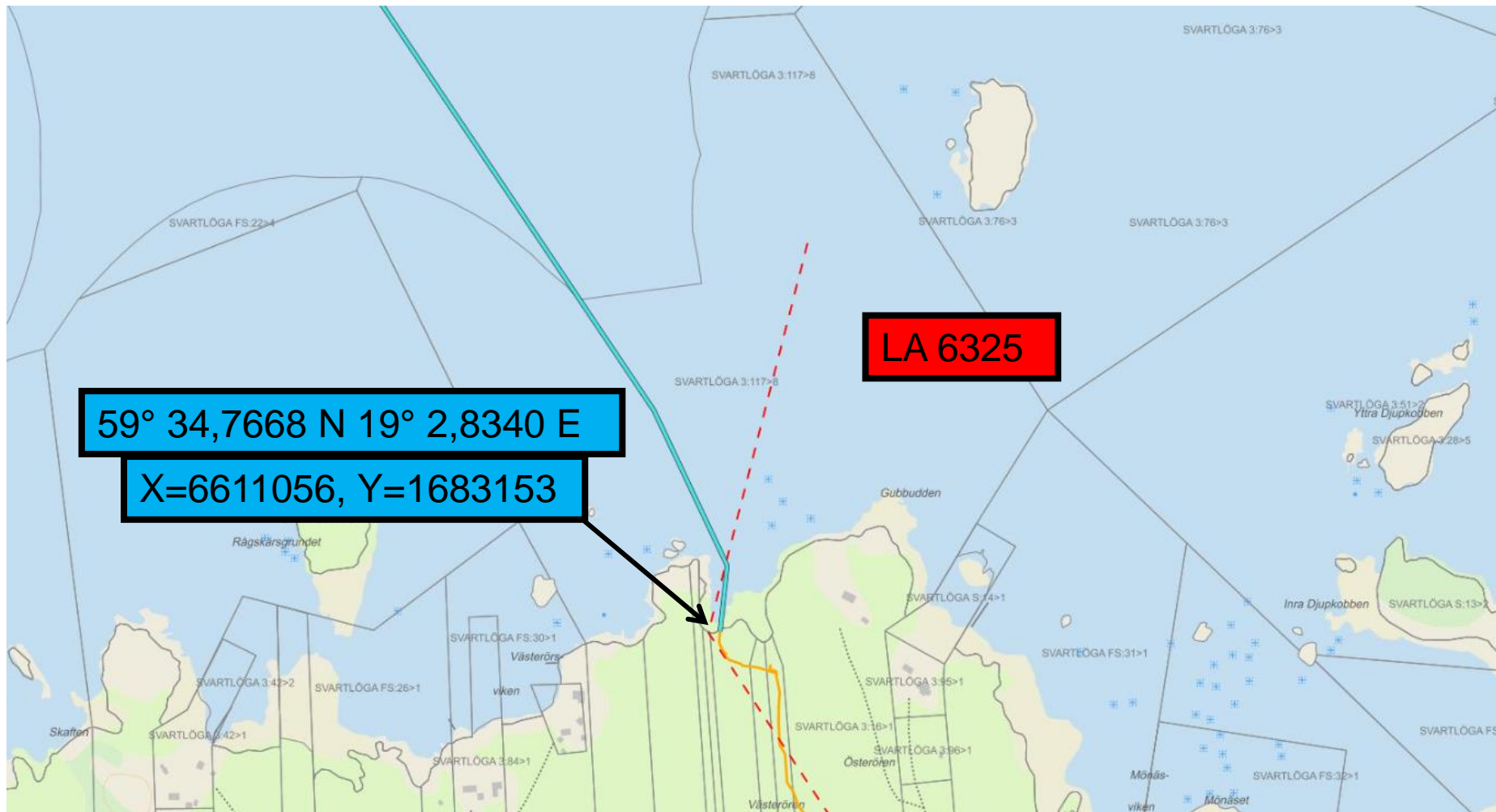
LA6325

59° 37,6873 N 19° 0,5222 E

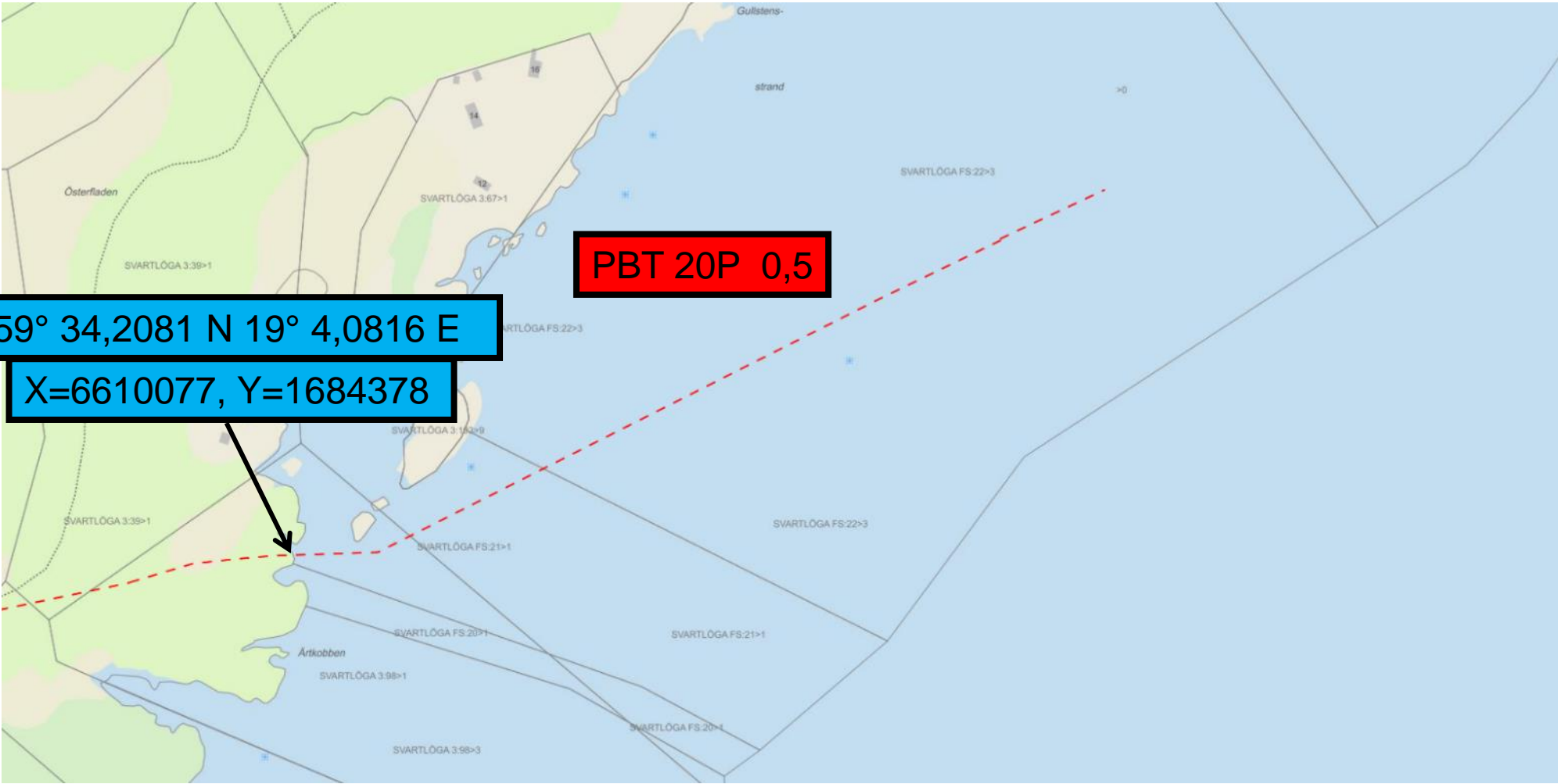
X=6616369, Y=1680716

Position 8.13

LA 6325 = 20P 0,7



Position 8.15



UPPTAGNING AV SJÖKABLAR

Uppgjord/Prepared

Niklas Carlsson

Godkänd/Approved

Natalie Franzén

Datum/Date

Revision

2023-10-19

Sidnr/Page no.

1 (7)

S-klass/Security



Dok. ID/Doc. ID

BOP2214-002 METODBESKRIVNING

METODBESKRIVNING UPPTAGNING AV URDRIFTTAGNA SJÖKABLAR

1	Bakgrund	2
2	Förberedelser	2
3	Arbeten vid landfästen	2
3.1	Upptagning	3
3.2	Kabel och ledningskorsningar	4
3.3	Upptagningar i grunda vatten	5
3.4	Andra arbeten i anslutning till landfästen	6
4	Skrotning	6
5	Efterarbete	7
6	Effekter av kabelupptagningarna	7

METODBESKRIVNING UPPTAGNING AV URDRIFTTAGNA SJÖKABLAR

1 Bakgrund

Som en del av den grundläggande infrastrukturen finns det ett omfattande nät av ledningar och kablar i haven, skärgårdarna samt insjöarna. Dessa fyller en viktig uppgift för försörjning av VA, tele-/datatrafik och elkraft. I takt med ändrade behov, teknisk utveckling och att näten utvecklas tillkommer nya förbindelser och vissa förbindelser blir överflödiga och tas ur drift.

Det finns ett antal skäl för att plocka upp urdrifftagna kablar. Däribland kan nämnas:

- **Miljöhänsyn** – gamla kablar innehåller ofta stora mängder koppar och bly som kan åtrevinnas
- **Minskad risk för skador på person och husdjur** – ett antal skador har rapporterats då person och husdjur har stuckit sig på korroderade armeringstrådar vid strandkanterna. Såren efter dessa vassa, rostiga och skitiga armeringstrådarna innebär en stor risk för stelkrampsinfektion.
- **Minska onödiga restriktioner rörande friluftsliv, fiskenäring, sjöfart och fritids-/permanentboendes möjligheter till lokal infrastruktur** – urdrifftagna kablar innebär hinder för sjötrafiken (ankringsförbud), förbud mot fiske etc. Kabellinjerna tas även ur sjökorten vilket gör dessa ”renare”. Kablarna kan även försvåra ut-/ombyggnader av hamnar, marinor, bryggor och anläggning av ny infrastruktur (kablar, ledningar, vägar, etc.).

2 Förberedelser

Innan en upptagning kan påbörjas genomförs en nätutredning där kabeln konstateras vara urdrifftagen. Anmälan om vattenverksamhet görs till berörd Länsstyrelse. Myndigheter, sakägare och intressenter kontaktas genom remissförfarandet exempelvis Hav- och Vattenmyndigheten, sjöfartsverket, kommuner, RAÄ/SMM, fastighetsägare och kabel-/ledningsägare. Nätägaren Skanova informerar direkt respektive fastighetsägare om arbetena.

3 Arbeten vid landfästen

Kablarna följs (där det är tillämpligt) från station, stolpe eller kopplings-skåp ut mot strandkanten. Om nödvändigt används kabeldetektor. Kablar som är i drift och finns vid samma landfäste markeras för att minimera risken för att störa dessa. Beroende på lokala förutsättningar (avstånd strandkant-kopplings-skåp, typ av strand, etc.) kapas och friläggs kabeln från skåpet eller från annan lämplig plats.

Inom ramen för dessa arbeten förekommer inga schaktarbeten i vattnet, utan endast på stranden.

Vid landfästen med mjuk strand (sand, jord, lera) grävs kabeln fram antingen för hand eller med liten grävmaskin (transporteras där det är tillämpligt landvägen, annars sjövägen). För att minimera åverkan på strandytan och vegetationen grävs ett så smalt dike som möjligt (0,3-1,0 meter) och ner till det djupa kabeln ligger på (oftast 0,2-0,8 meter), kabeln läggs upp på dikeskanten och återfyllning sker vid samma tidpunkt med befintliga massor.

UPPTAGNING AV SJÖKABLAR

Uppgjord/Prepared

Niklas Carlsson

Godkänd/Approved

Natalie Franzén

Datum/Date

Revision

2023-10-19

Sidnr/Page no.

3 (7)

S-klass/Security




Dok. ID/Doc. ID

BOP2214-002 METODBESKRIVNING

METODBESKRIVNING UPPTAGNING AV URDRIFTTAGNA SJÖKABLAR

Vid landfästen med hård strand (block eller berg) är ofta kablarna klamrade eller indragna i skyddsror. I dessa fall lossas kabeln ur fästena/rören och dras sedan ut.



TV. Framgrävning av kabelände vid stranden. TH utsättning av kabel med spårton (orange låda)



Kabel frilagd och kapad resp vid återställning

3.1 Upptagning

Kabelfartyget positionerar sig vid landfästet och en draglina tas i land med arbetsbåt (se bild ovan). Draglinan kopplas till den frilagda kabeln som sakta spelas in till fartyget samtidigt som en dykare övervakar kabelns ”touch down” ända till kabeln står vertikalt ner under fartygets boghjul (touch down är precis under fartyget). Kabeln träs försiktigt förbi eventuella hinder som bryggor, pålar, prickar, bojankare, etc.

UPPTAGNING AV SJÖKABLAR

Uppgjord/Prepared

Niklas Carlsson

Godkänd/Approved

Natalie Franzén

Datum/Date

Revision

2023-10-19

Sidnr/Page no.

4 (7)

S-klass/Security



Dok. ID/Doc. ID

BOP2214-002 METODBESKRIVNING

METODBESKRIVNING UPPTAGNING AV URDRIFTTAGNA SJÖKABLAR



Ovan T.V. kabel över boghjul på C/S Pleijel -kabelns riktning övervakas ständigt av personal vid boghjulet. Ovan T.H Dykare i arbetsbåt följer bukten där kabeln går ut från land.

Kabeln spelas sedan ombord och fartyget följer kabelns faktiska rutt så att kabeln dras nästan helt vertikalt upp ur botten. Detta sker via ett dynamiskt positioneringssystem och ständig uppsikt över kabelns lutning/vinkel ner i vattnet.



Ovan kabelspel respektive kabeltankar på C/S Pleijel.

3.2 Kabel och ledningskorsningar

Om tecken på att kabeln korsar annan ledning eller kabel eller något annat ligger över kabeln skickas dykare, enligt försiktighetsprincipen, ner för visuell kontroll. Vid korsningar kapas kabeln utan att den korsande kabeln/ledningen lyfts. Alternativt kan en ROV (Remotely Operated underwater Vehicle, fjärrstyrd undervattensfarkost) användas om kabelkorsningen är på ett sådant djup att luftdykare inte kan användas.

UPPTAGNING AV SJÖKABLAR

Uppgjord/Prepared

Niklas Carlsson

Godkänd/Approved

Natalie Franzén

Datum/Date

Revision

2023-10-19

Sidnr/Page no.

5 (7)

S-klass/Security



Dok. ID/Doc. ID

BOP2214-002 METODBESKRIVNING

METODBESKRIVNING UPPTAGNING AV URDRIFTTAGNA SJÖKABLAR



t.v. "dykare" kapar kabeln i mycket grunt vatten. T.h. sjösättning av ROV

När fartyget kommit fram till det andra landfästet dras kabeln mjukt upp tills hela kabeln är ombord. En dykare övervakar touch down. På motsvarande sätt som vid första landfästet

3.3 Upptagningar i grunda vatten

I de fall vattnen är så pass grunda att kabelfartyget inte kan användas med hänsyn taget till djupgåendet används grundgående arbetsflottar med små kabelspel. Arbetsflotten (5x10 meter) bogseras in till strandkanten och kabeln träs igenom linjärcabelspelen. Flotten följer sedan kabelrutten då kabeln spelas genom kabelspelen (flotten så att säga drar sig fram i kabeln). Kabeln klipps upp och stuvas ombord flotten. Dykare Metodiken vid korsningar är densamma som beskrivits ovan



Ovan arbetsflotte vid landfäste.

UPPTAGNING AV SJÖKABLAR

Uppgjord/Prepared

Niklas Carlsson

Godkänd/Approved

Natalie Franzén

Datum/Date

Revision

2023-10-19

Sidnr/Page no.

6 (7)

S-klass/Security



Dok. ID/Doc. ID

BOP2214-002 METODBESKRIVNING

METODBESKRIVNING UPPTAGNING AV URDRIFTTAGNA SJÖKABLAR



Kabeln klippas och stuvas på flotten.

3.4 Andra arbeten i anslutning till landfästen

Det kan komma att på vissa ställen krävas att kabelskyltar/kabeltavlor behöver raderas om samtliga kablar vid landfästena tagits bort.

4 Skrotning

Efter upptagningen klippas kabeln upp i kortare bitar för att förenkla transporten till återvinningsföretaget.



Ovan bilder på klippning av upptagen kabel

METODBESKRIVNING UPPTAGNING AV URDRIFTTAGNA SJÖKABLAR

5 Efterarbete

De kablar som tagits upp rapporteras till UFS (underrättelser för sjöfarande) för upplysning om att kablarna är upptagna och skall tas bort ur sjökorten. Återkoppling genom klaransmälan sker till berörd Länsstyrelse. Skanova ombesörjer eventuell kompletterande rivning av anläggningen såsom stolpar, skåp, brunnar, landkabel, station i förekommande fall. I anslutning till detta återregleras eventuella avtal med markägare, etc.

6 Effekter av kabelupptagningarna

Utöver de effekter som ovan listas under rubriken bakgrund följer andra konsekvenser. Baltic Offshore planerar och genomför arbetena så att lokala störningar minimeras.

Bottenpåverkan och grumling – upptagningsmetoden (att kabeln, mjukt, dras upp lodrätt ur botten) innebär att grumlingen är försumbar. Grumlingsspåret blir lika brett som kabelns diameter (vanligen cirka 5-15 cm) och endast bottensediment som ligger direkt över kabeln påverkas. Omfattningen kan jämföras med när en större fritidsbåt tar upp sitt ankare. Motsvarande princip med ett spår motsvarande kabeldiametern gäller i de situationer där undervattenväxtlighet täcker kabeln.

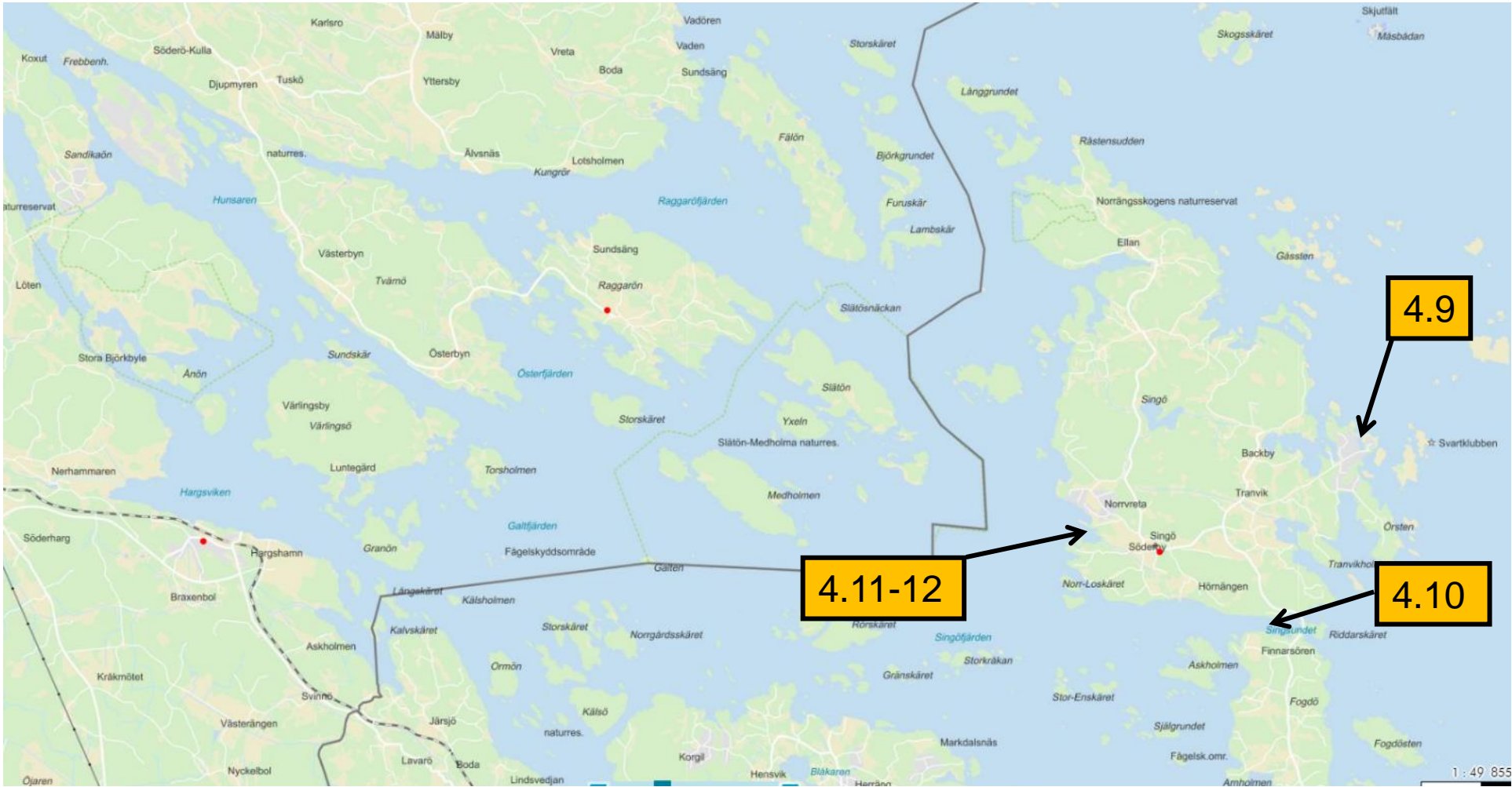
Djur-, fisk- och naturliv – arbetena bedrivs på ett sådant sätt att inga störningar uppkommer gentemot djur-, fisk- och växtliv. Varaktigheten av arbetena är på respektive ställe är mycket begränsad. I de flesta fall ankras kabelfartyget i ankringsområde över natten och arbeten vid ett och samma landfäste räknas till sammanlagt ett par timmar. Inga miljöfarliga ämnen används inom ramen för projektet. Telekommunikationskabel innehåller inte någon olja eller andra flytande ämnen som kan läcka ut i vattnet vid upptagningen.

Fiskeredskap – kabelupptagningarna påverkar endast fiskeredskap som är satta precis över kabeln. Information till fiskarna sprids genom UFS (Underrättelser för Sjöfarande/Notice to Mariners) och i vatten med intensivt fiske kan riktade utskick ske direkt till registrerade yrkesfiskare. Om ett fiskeredskap ligger över kabeln behandlas detta som en korsning och kabeln träs ut under redskapet.

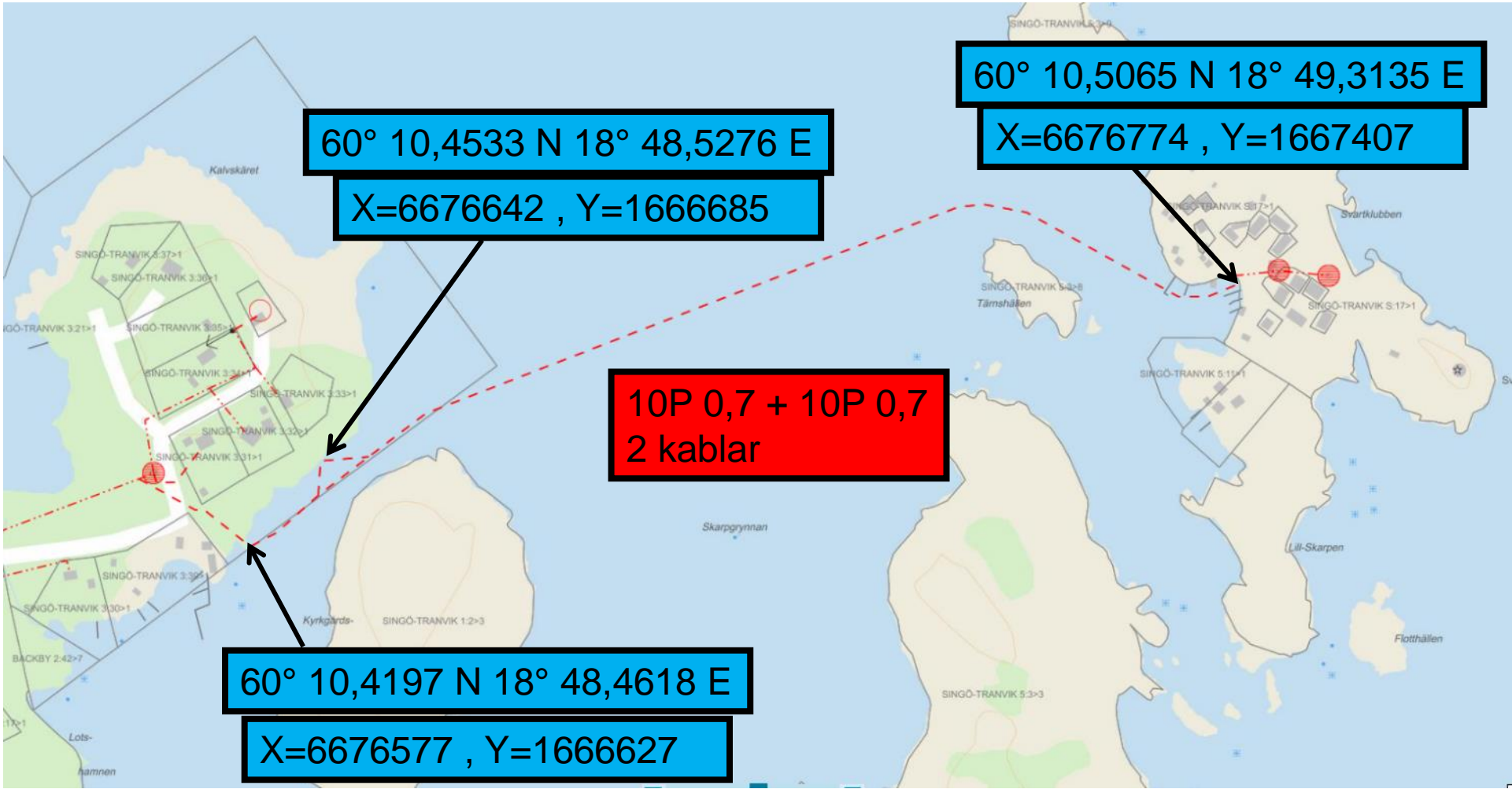
Enskilda och allmännas tillträde – Varken enskilda intressenters eller allmänhetens tillgång till strand eller vatten kommer påverkas negativt. Genom borttagningen av anläggningen kan (om det inte är fler/andra kablar i drift vid samma landfäste) ledningsservitut och nyttjanderätter för kabeln avslutas.

Lokal sjötrafik – kabelfartyget håller sig huvuddelen av tiden utanför farleder men kabelrutterna korsar inte sällan dessa. De vanliga sjövägsreglerna gäller givetvis vid varje given tidpunkt och kabelfartyget har tydliga dagsignaler hissade/ljussignaler vid mörker när manöverförmågan på grund av kabeln är begränsad. Arbetena anmäls via UFS (Underrättelser för Sjöfarande/Notice to Mariners) med upplysning om arbetena. Lokal VTS (Vessel Traffic Service) löpande informerade. Kabelfartyget positioneras i de fall det befinner sig i eller i anslutning till en farled alltid så att högsta möjliga framkomlighet upprätthålls. Innan kabelfartyget passerar en farled stäms färjetidtabeller av och ofta söks även radiosamband med färjor för att minimera eventuella störningar i trafiken. För mindre fiskebåtar eller fritidsbåtar kan det handla om att de behöver gira lätt för att kunna passera. En sådan manöver skiljer sig dock inte från den allmänna hänsynen som, enligt sjövägsreglerna, måste lämnas för andra båtar och fartyg.

Del 4 Norrtälje

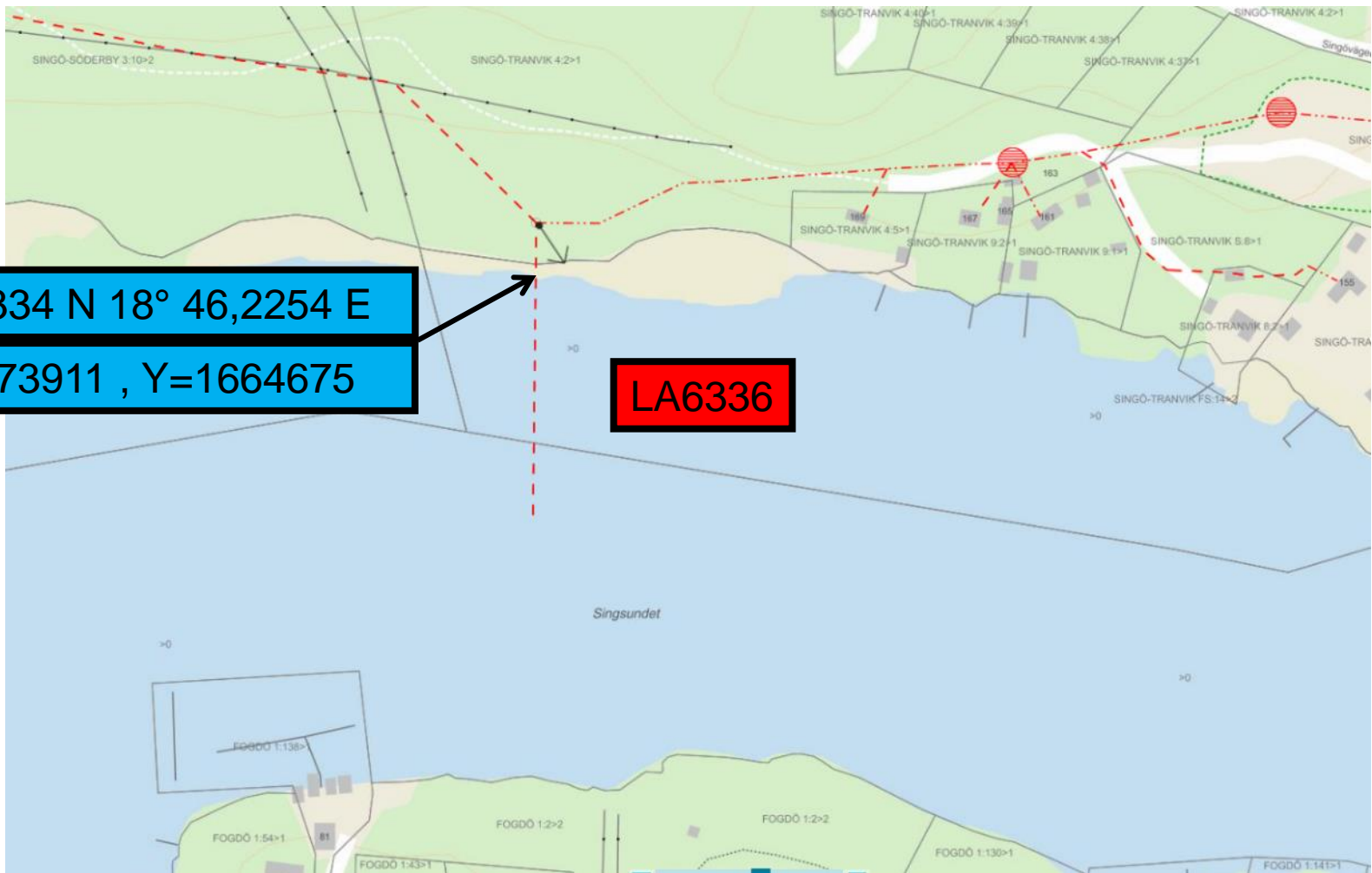


Position 4.9



Position 4.10

LA6336 = 14D 1,1



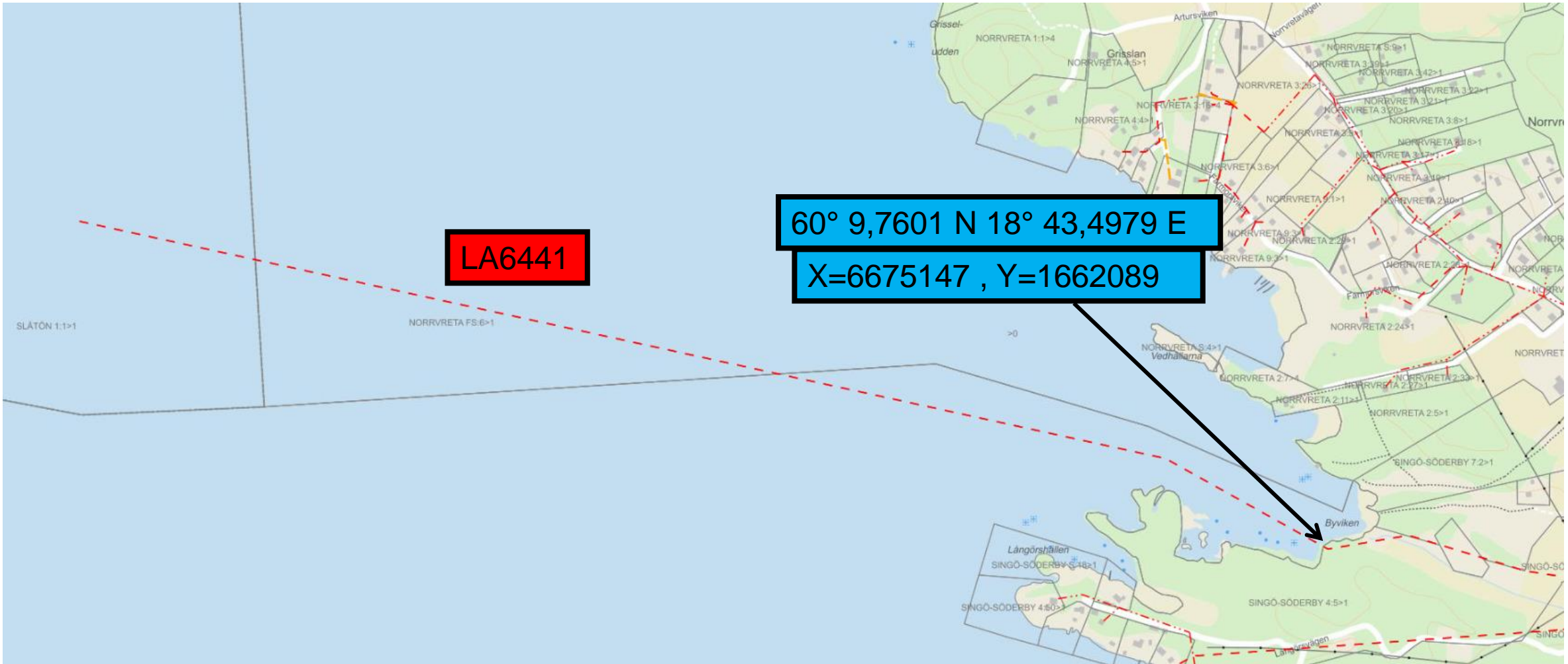
60° 9,0334 N 18° 46,2254 E

X=6673911 , Y=1664675

LA6336

Position 4.11

LA6441 = 10D 0,8

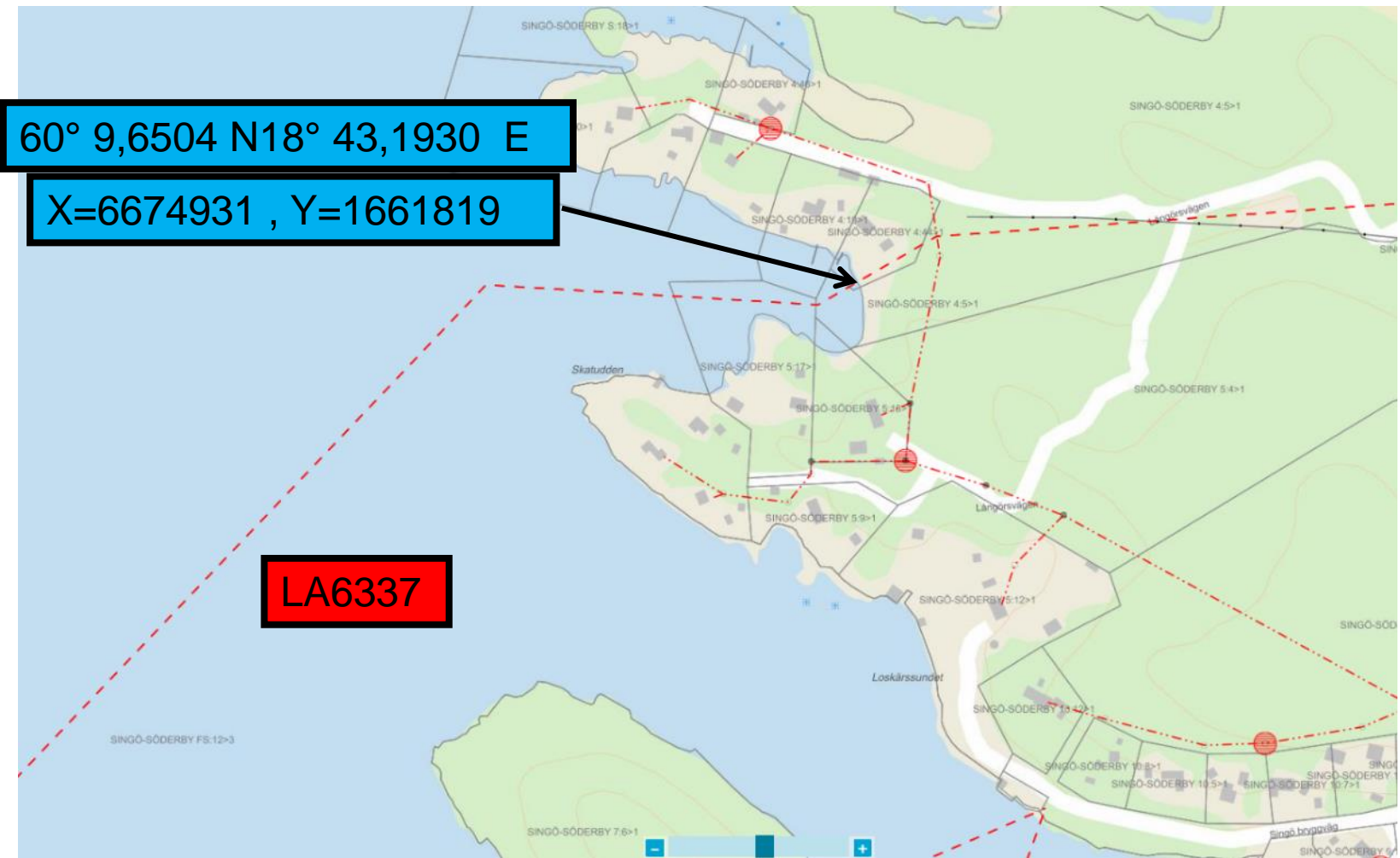


LA6441

60° 9,7601 N 18° 43,4979 E
X=6675147 , Y=1662089

Position 4.12A

LA6337 = 24DP 0,9



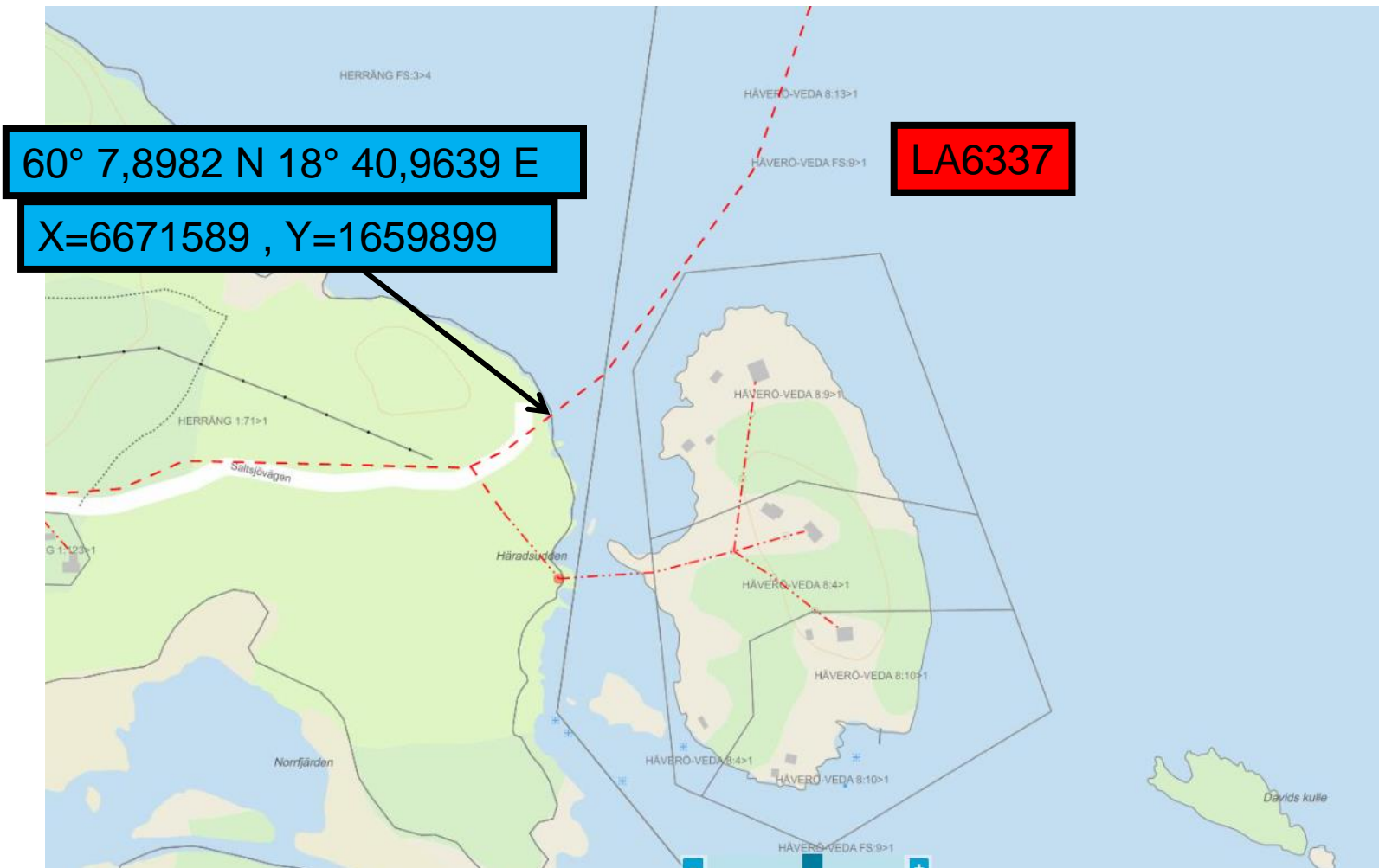
60° 9,6504 N 18° 43,1930 E

X=6674931 , Y=1661819

LA6337

Position 4.12B

LA6337 = 24DP 0,9

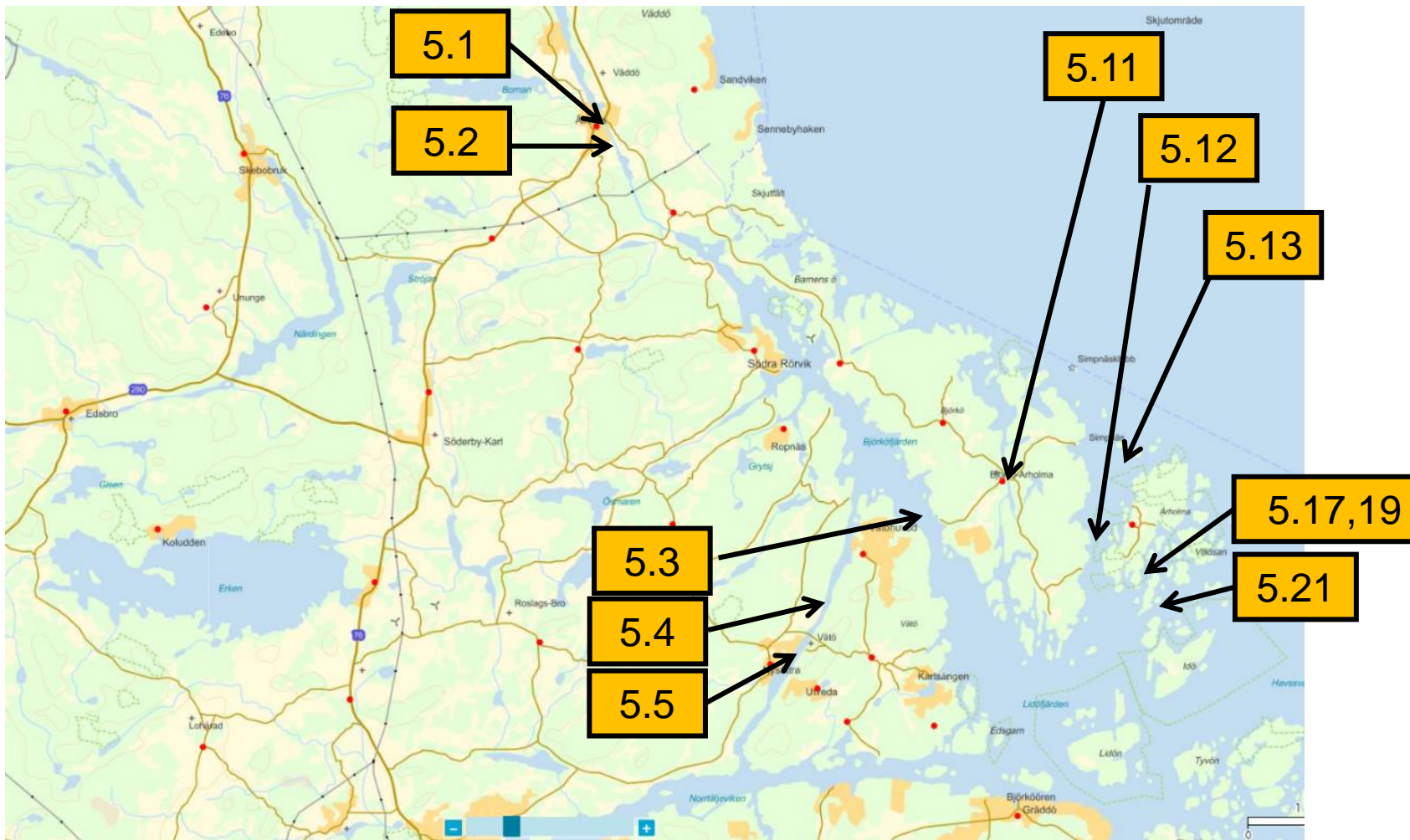


60° 7,8982 N 18° 40,9639 E

X=6671589 , Y=1659899

LA6337

Del 5 Norrtälje



Position 5.1

LA6415 = 20DP 1,1

PB 200P 0,6 + 10D 0,6
2 kablar

59° 58,4001 N 18° 48,7451 E

X=6654285, Y=1667904

59° 58,4064 N 18° 48,7747 E

X=6654298, Y=1667931

59° 58,3343 N 18° 48,8391 E

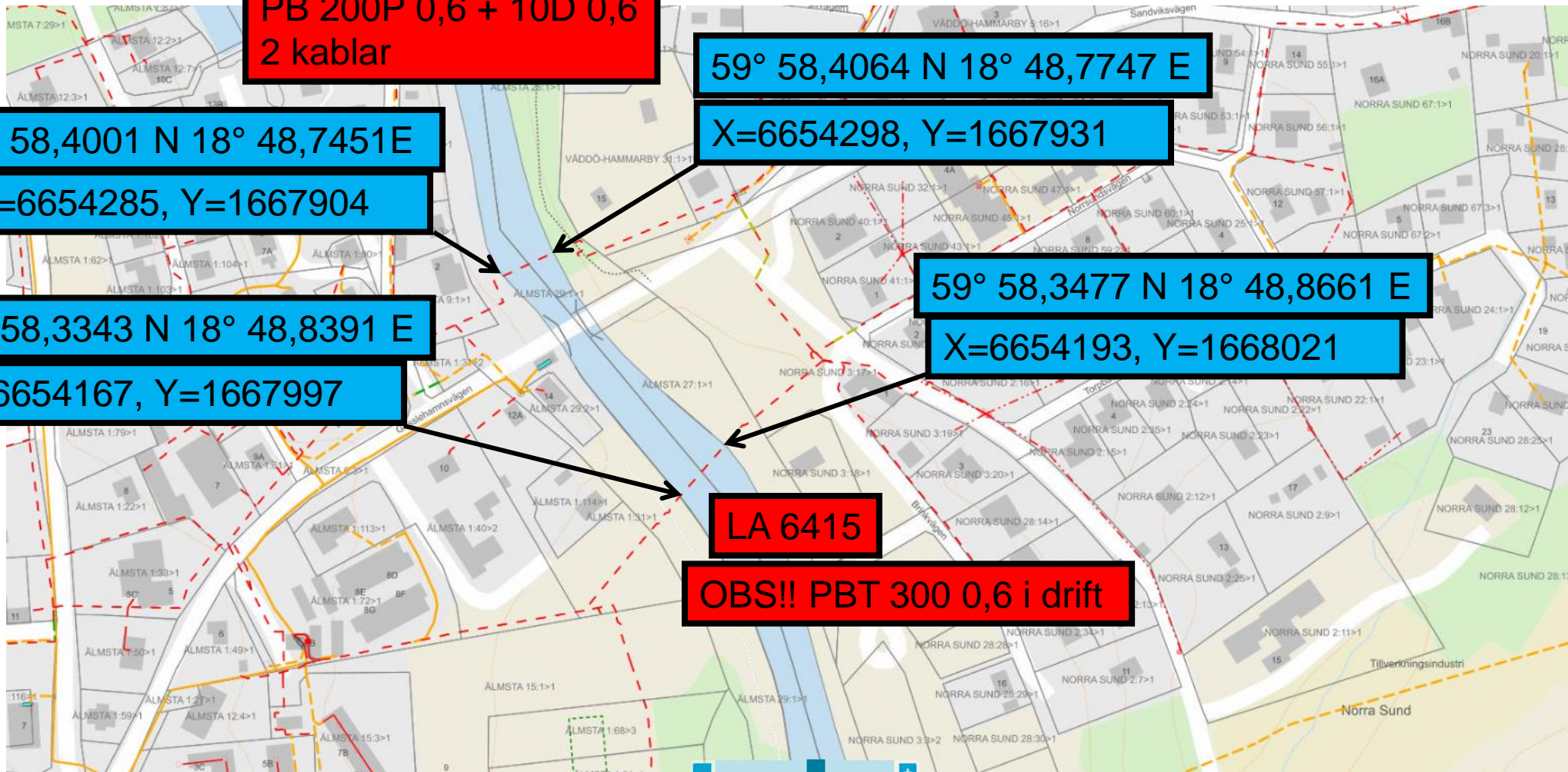
X=6654167, Y=1667997

59° 58,3477 N 18° 48,8661 E

X=6654193, Y=1668021

LA 6415

OBS!! PBT 300 0,6 i drift



Position 5.2

LA6416 = 20D 1,1

LA6440 = 20D 0,8

59° 58,1297 N 18° 48,9732 E

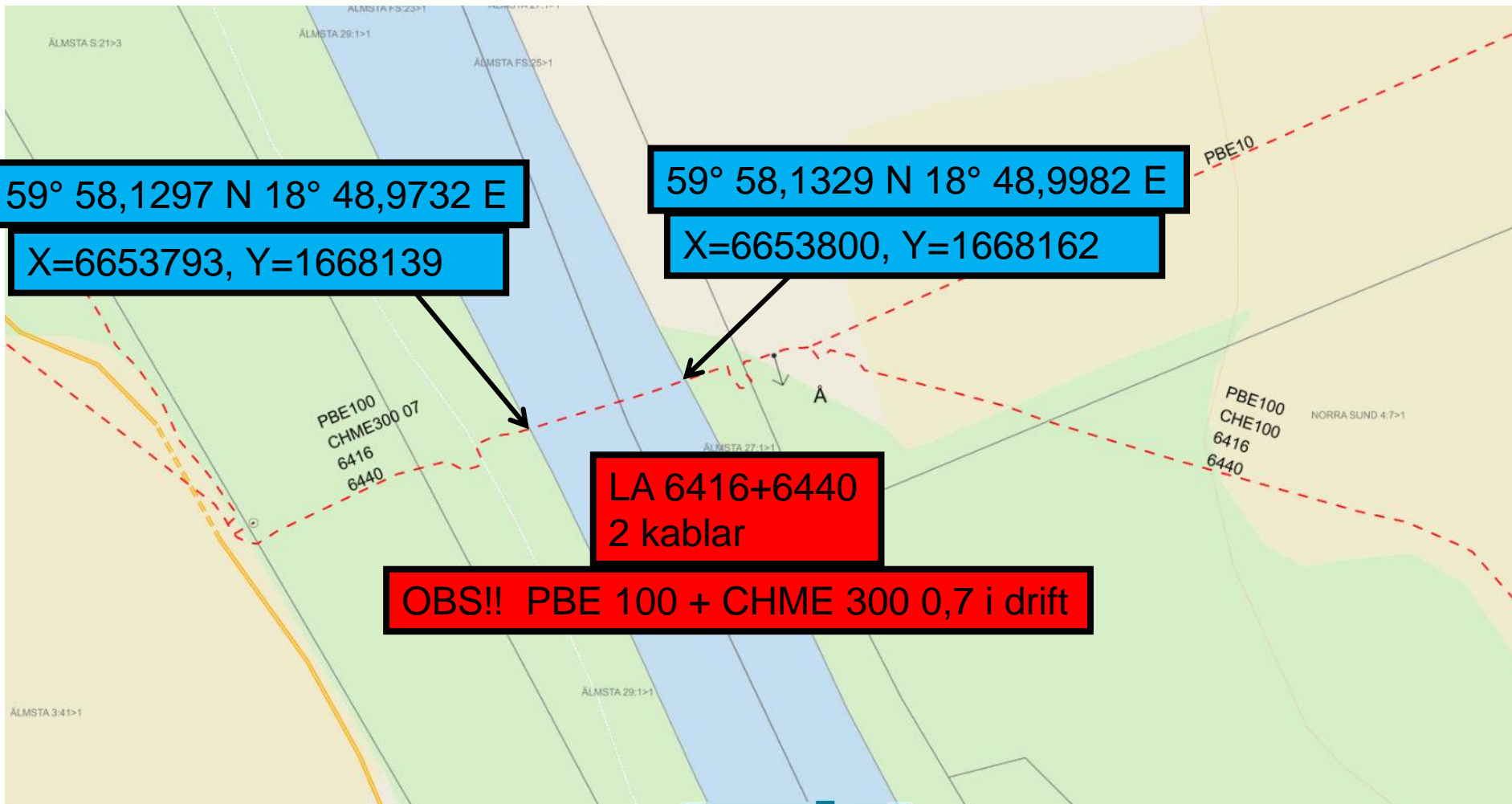
X=6653793, Y=1668139

59° 58,1329 N 18° 48,9982 E

X=6653800, Y=1668162

LA 6416+6440
2 kablar

OBS!! PBE 100 + CHME 300 0,7 i drift

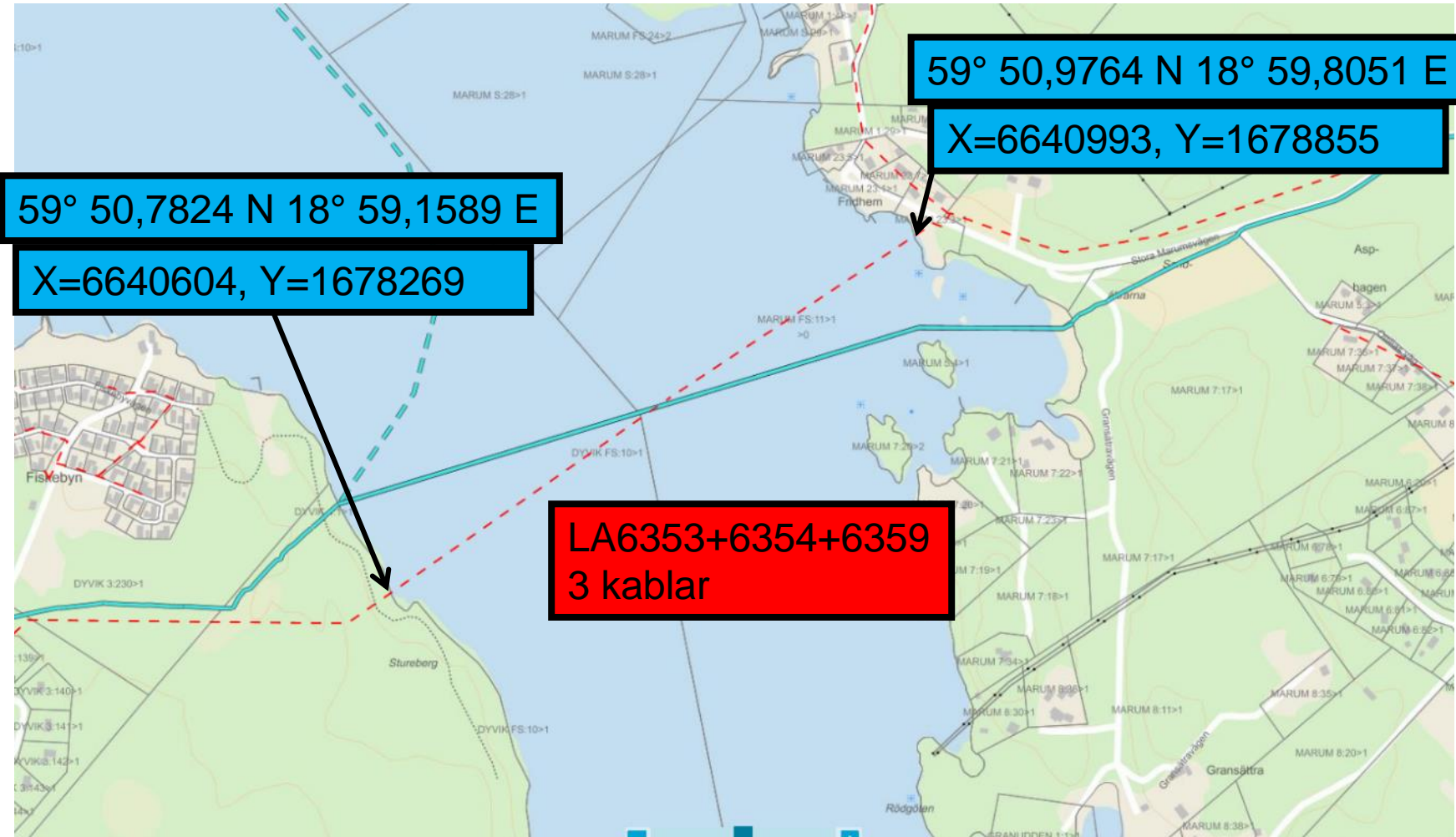


Position 5.3

LA6353 = 20D 1,1

LA6354 = 30DP 1,1

LA6359 = ?



59° 50,7824 N 18° 59,1589 E

X=6640604, Y=1678269

59° 50,9764 N 18° 59,8051 E

X=6640993, Y=1678855

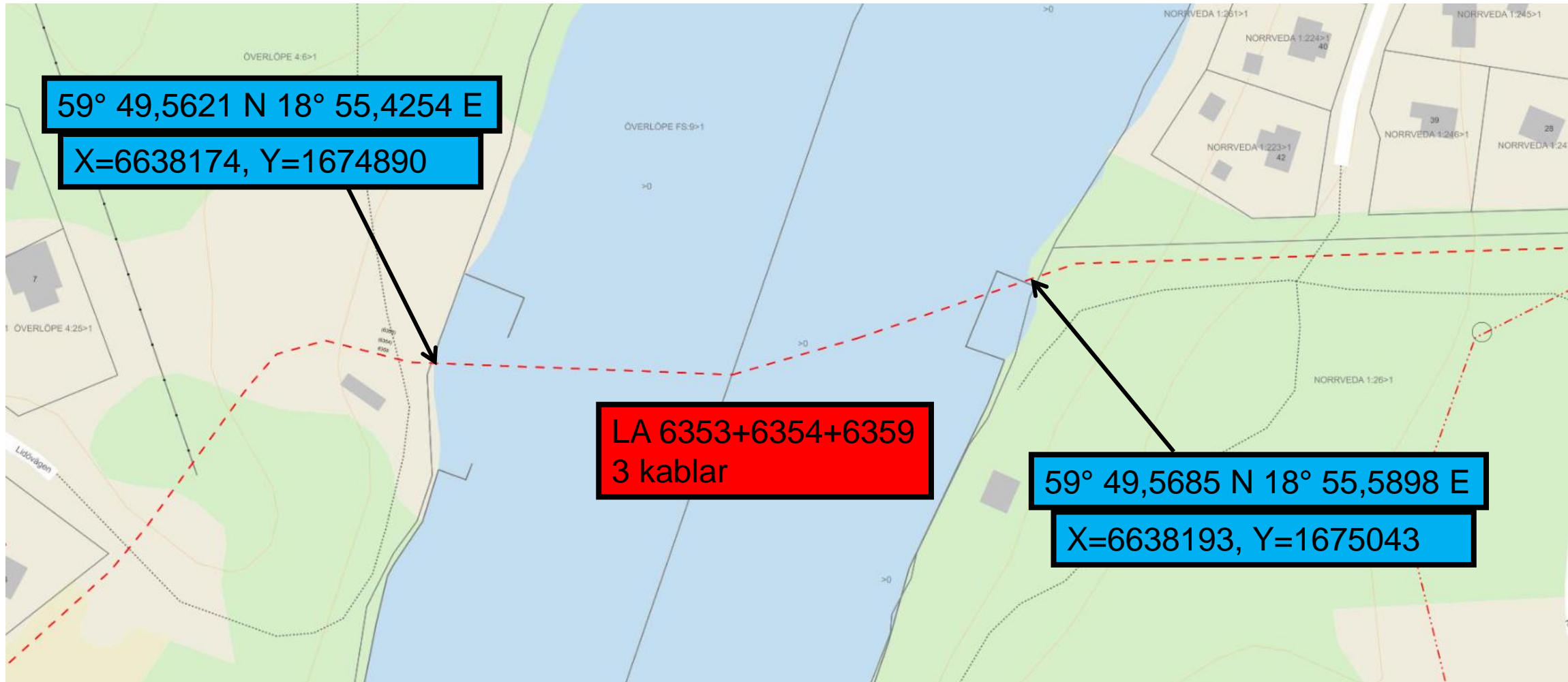
LA6353+6354+6359
3 kablar

Position 5.4

LA6354 = 30DP 1,1

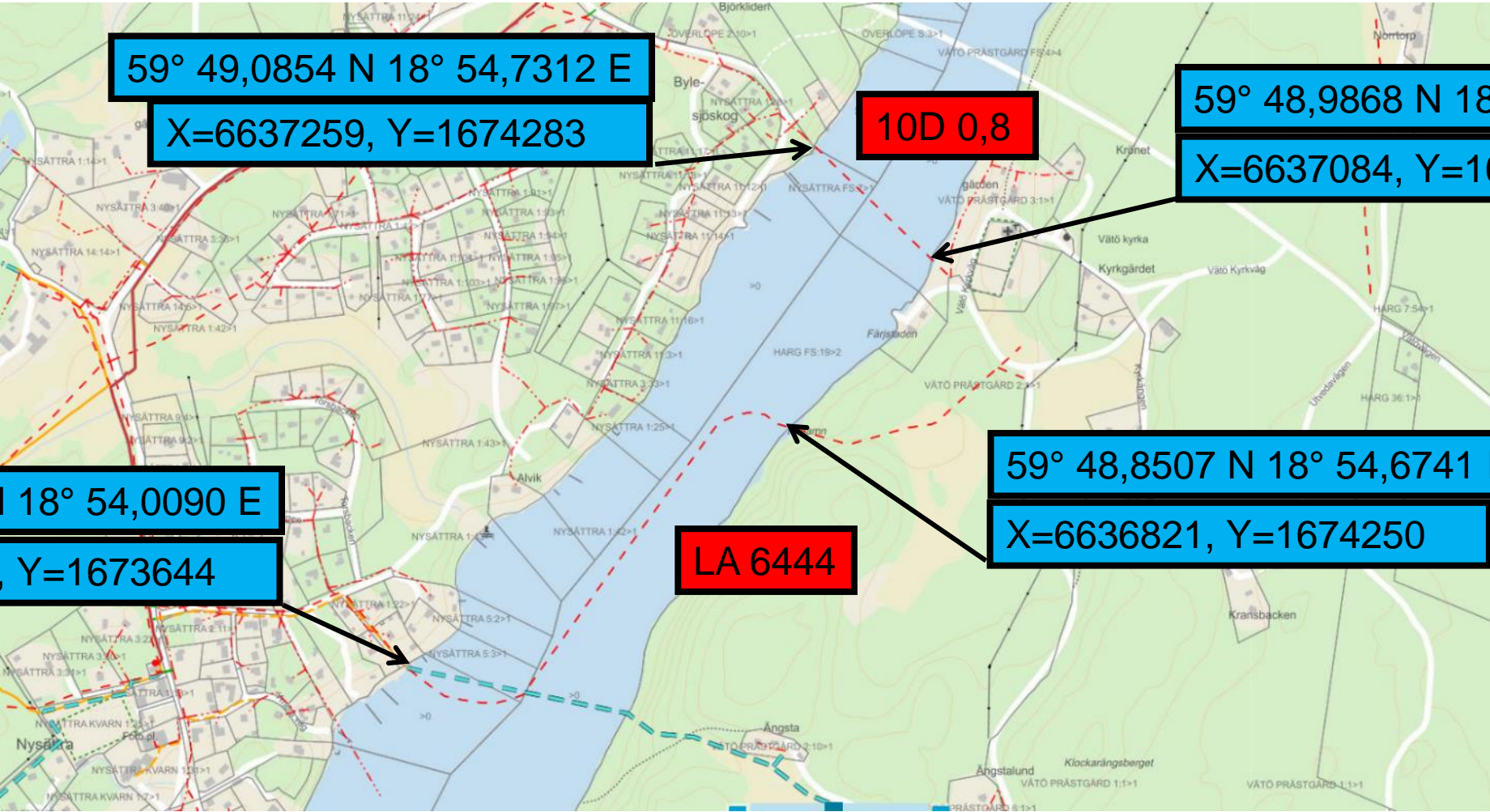
LA6353 = 20D 1,1

LA6359 = ?



Position 5.5

LA 6444 = 50P 0,7



Position 5.11

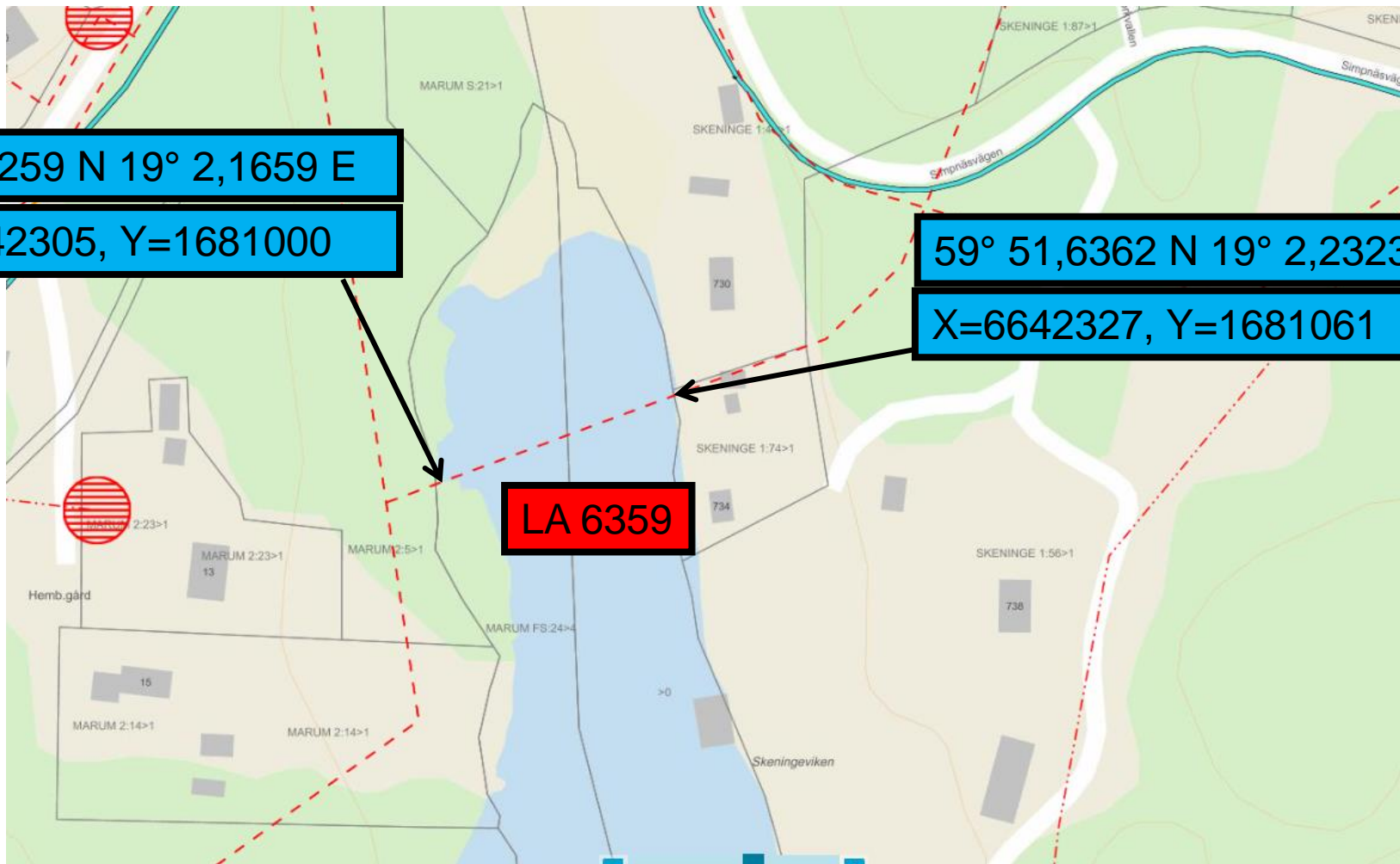
LA6359 = ?

59° 51,6259 N 19° 2,1659 E

X=6642305, Y=1681000

59° 51,6362 N 19° 2,2323E

X=6642327, Y=1681061

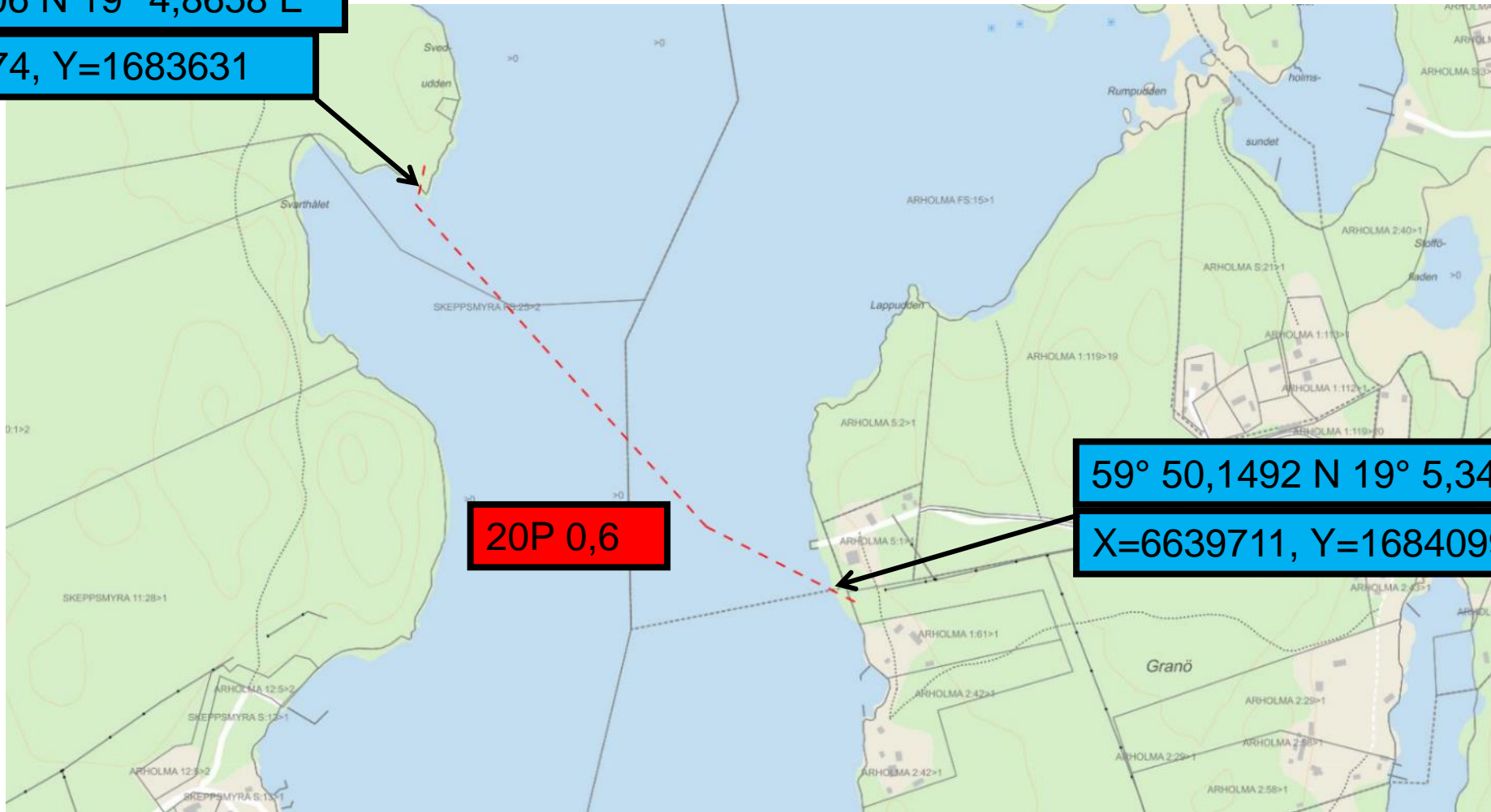


LA 6359

Position 5.12

59° 50,4106 N 19° 4,8658 E

X=6640174, Y=1683631



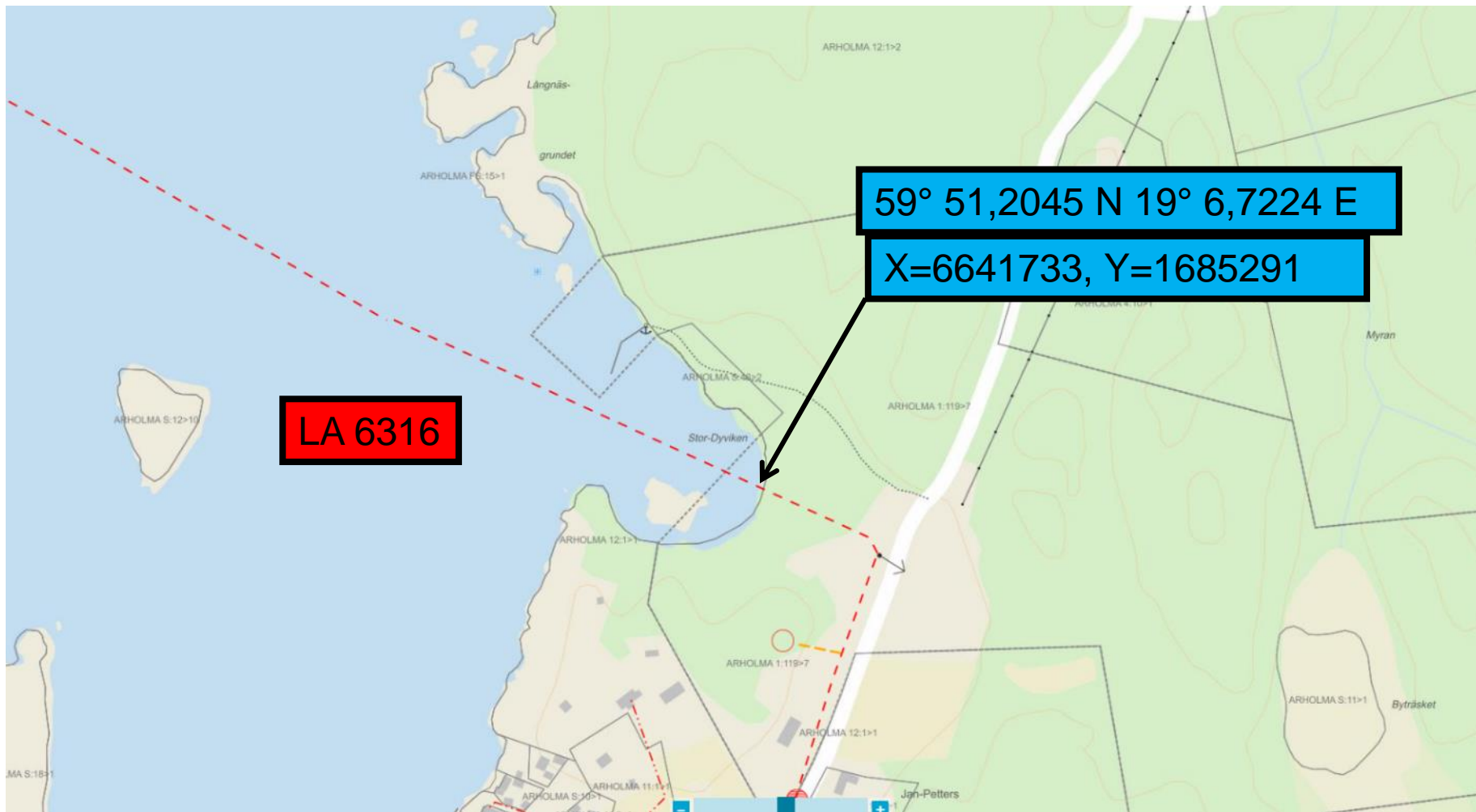
20P 0,6

59° 50,1492 N 19° 5,3413 E

X=6639711, Y=1684099

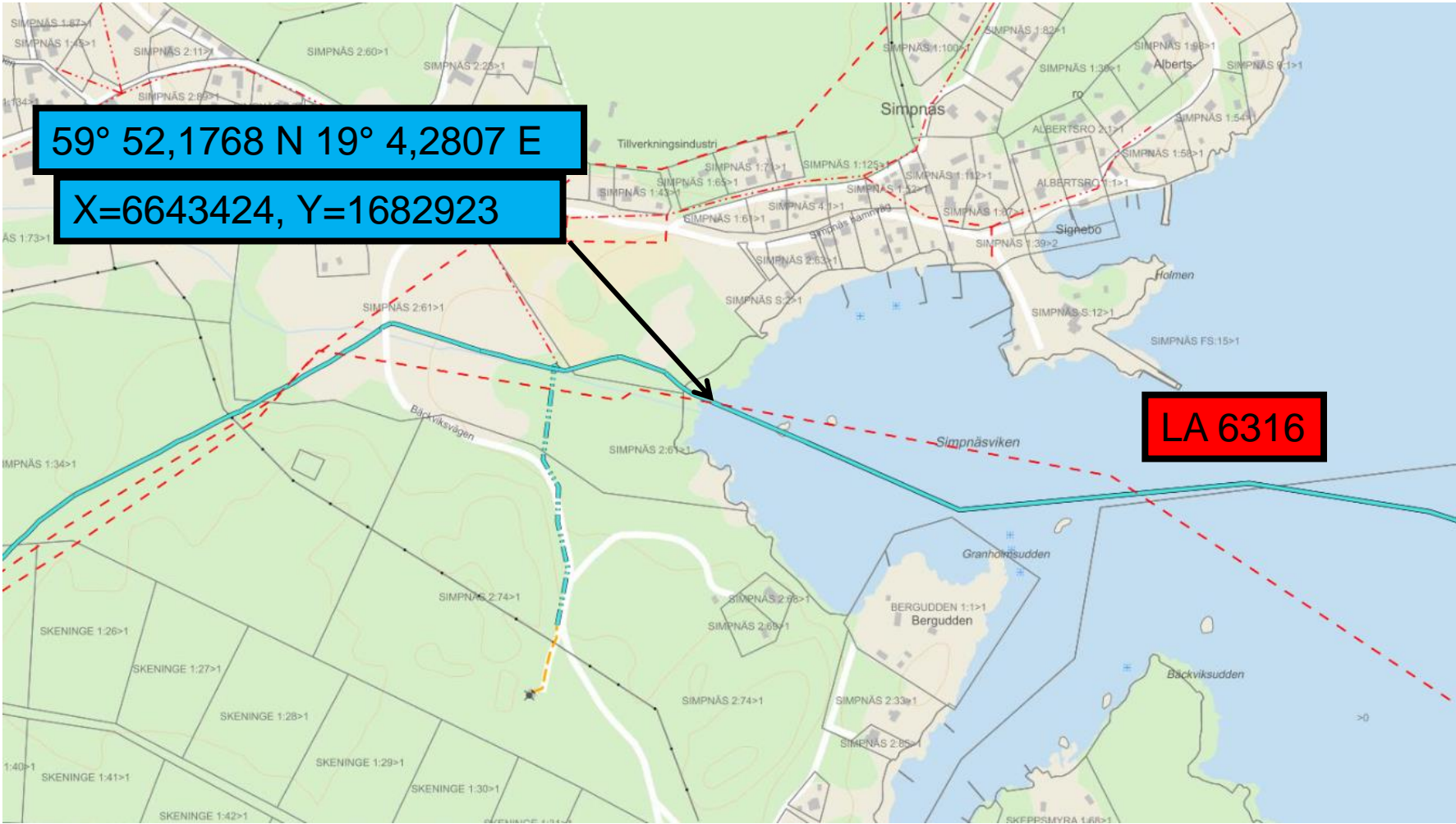
Position 5.13A

LA 6316 = 18DP 0,9



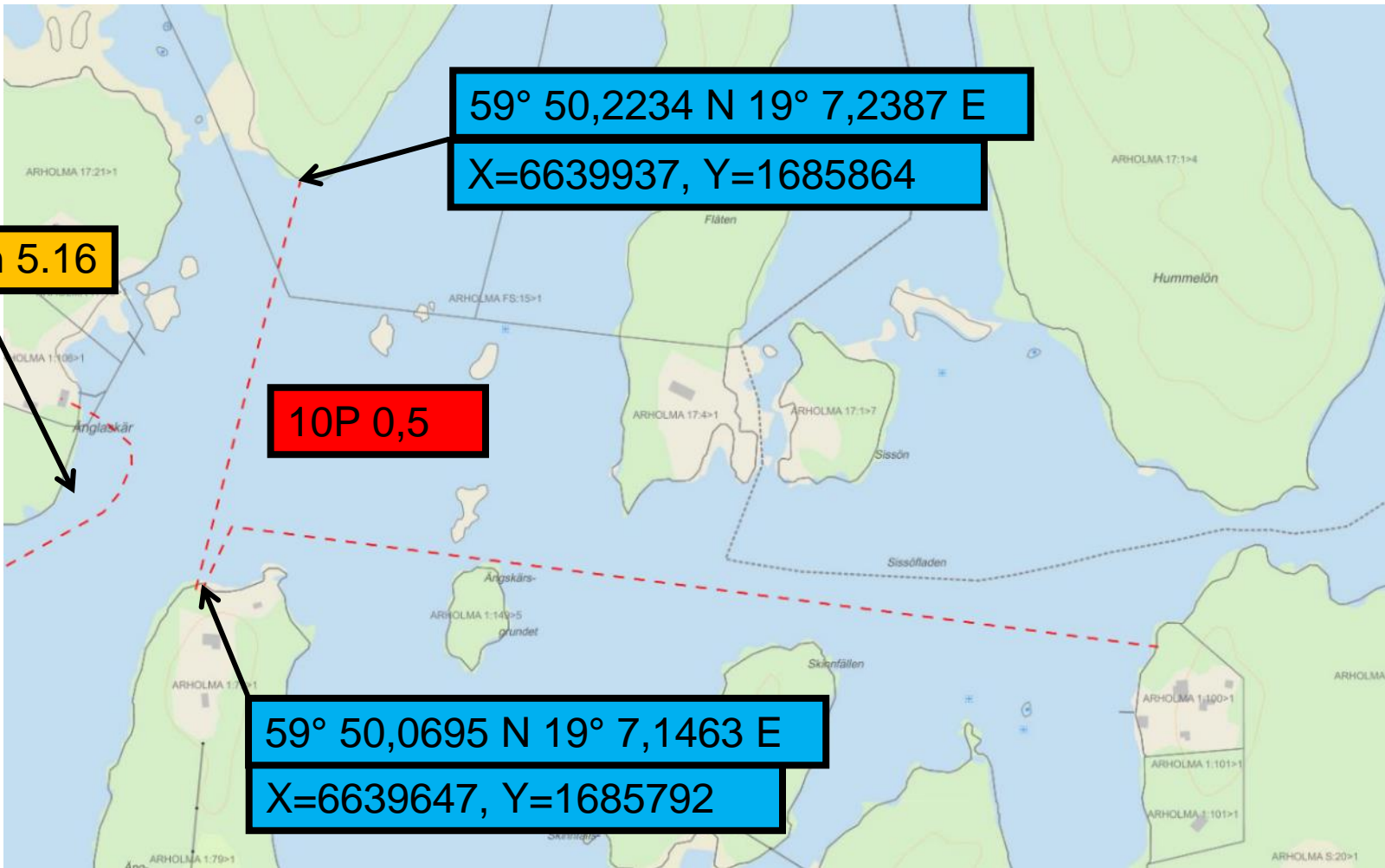
Position 5.13B

LA 6316 = 18DP 0,9



Position 5.17

Position 5.16



59° 50,2234 N 19° 7,2387 E
X=6639937, Y=1685864

10P 0,5

59° 50,0695 N 19° 7,1463 E
X=6639647, Y=1685792

Position 5.19

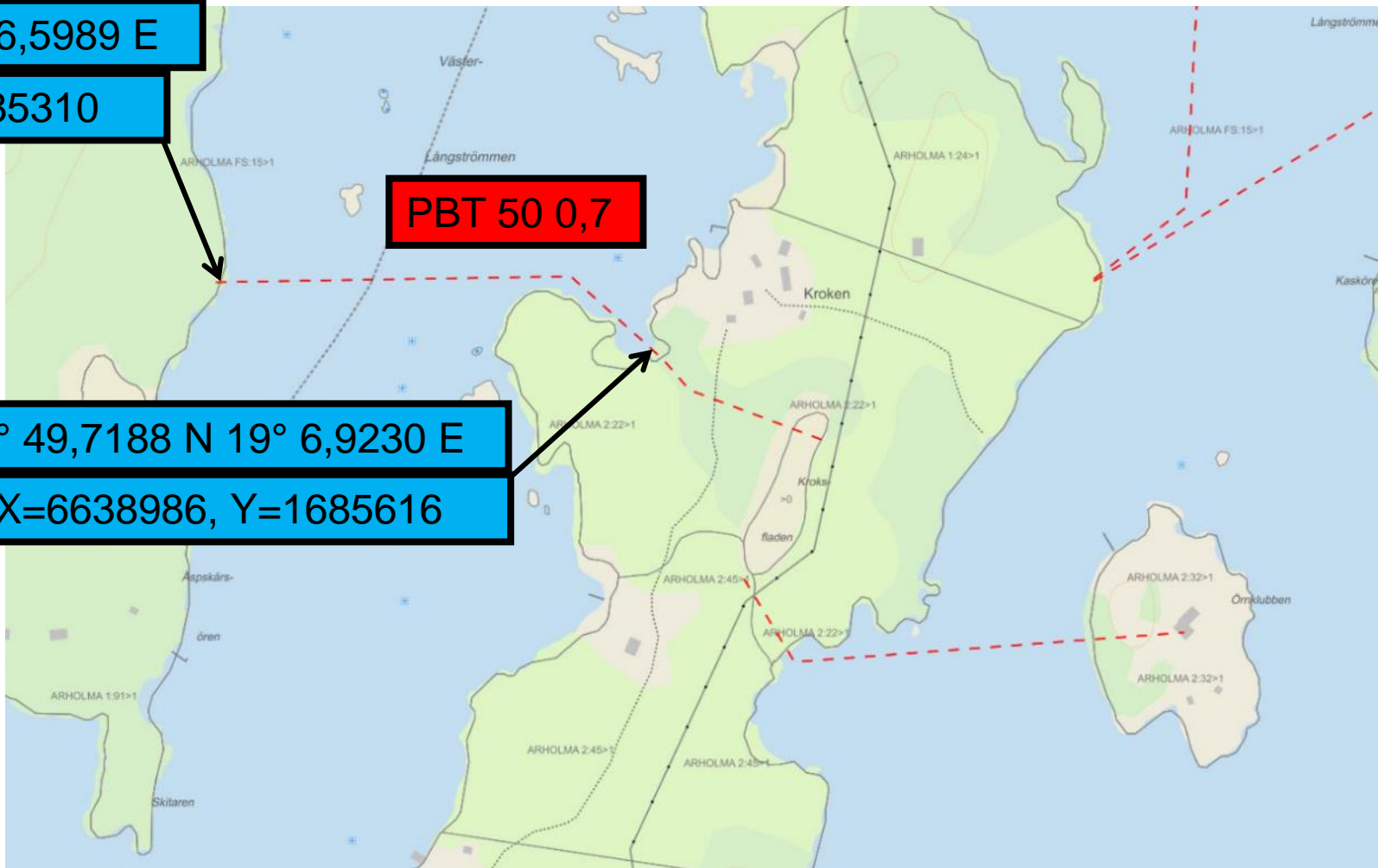
59° 49,7545 N 19° 6,5989 E

X=6639037, Y=1685310

PBT 50 0,7

59° 49,7188 N 19° 6,9230 E

X=6638986, Y=1685616



Position 5.21

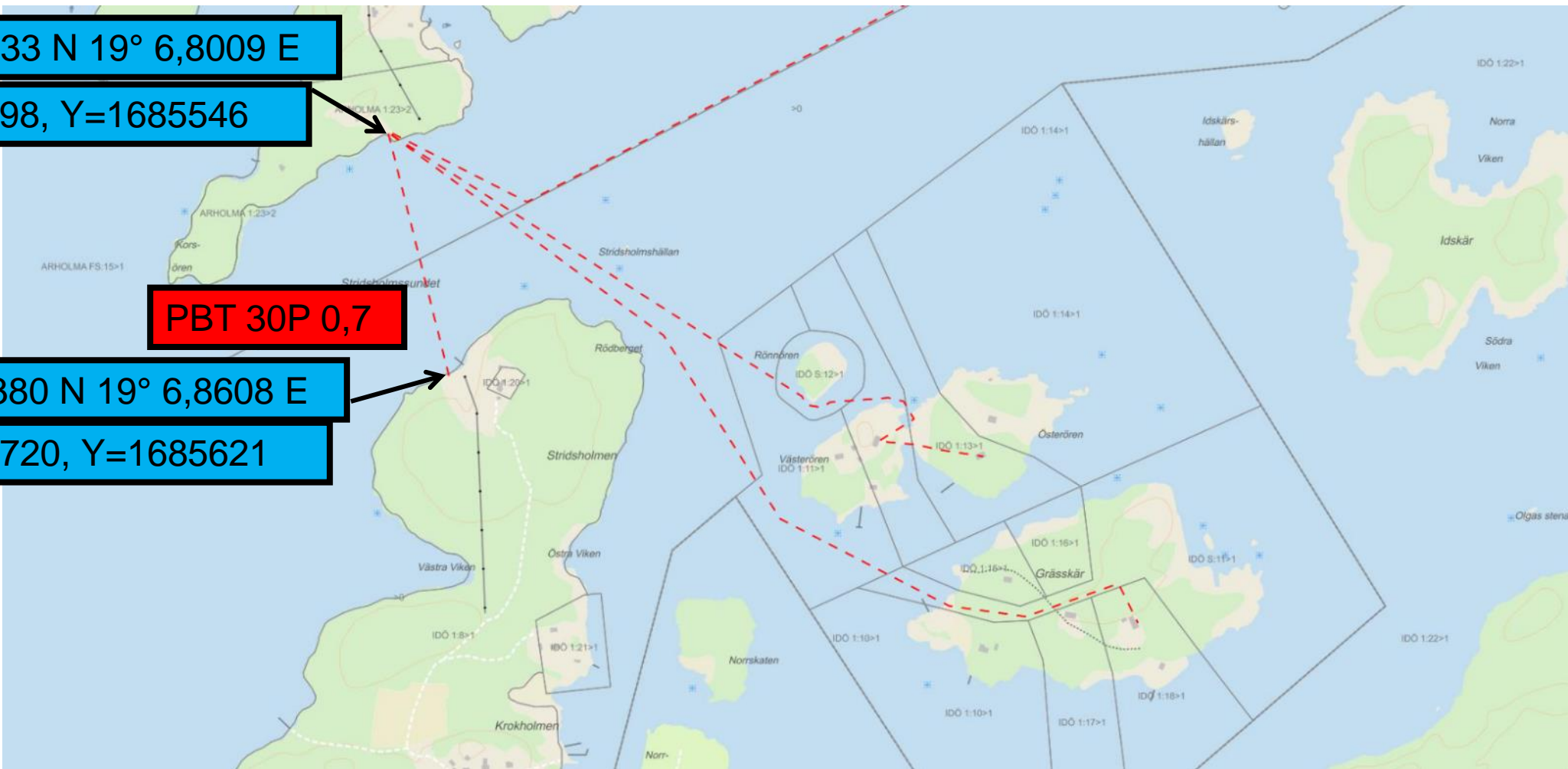
59° 49,2433 N 19° 6,8009 E

X=6638098, Y=1685546

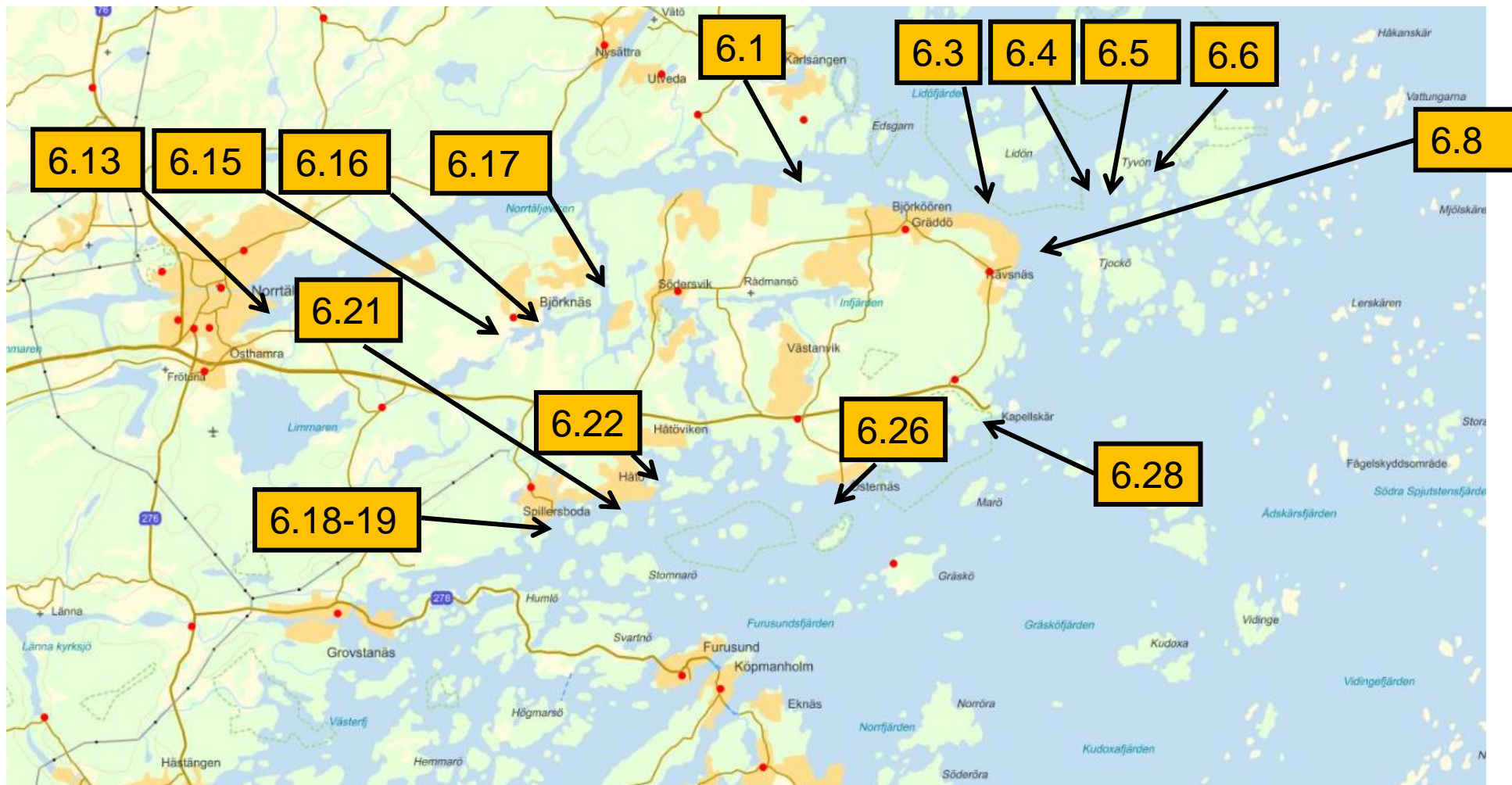
PBT 30P 0,7

59° 49,0380 N 19° 6,8608 E

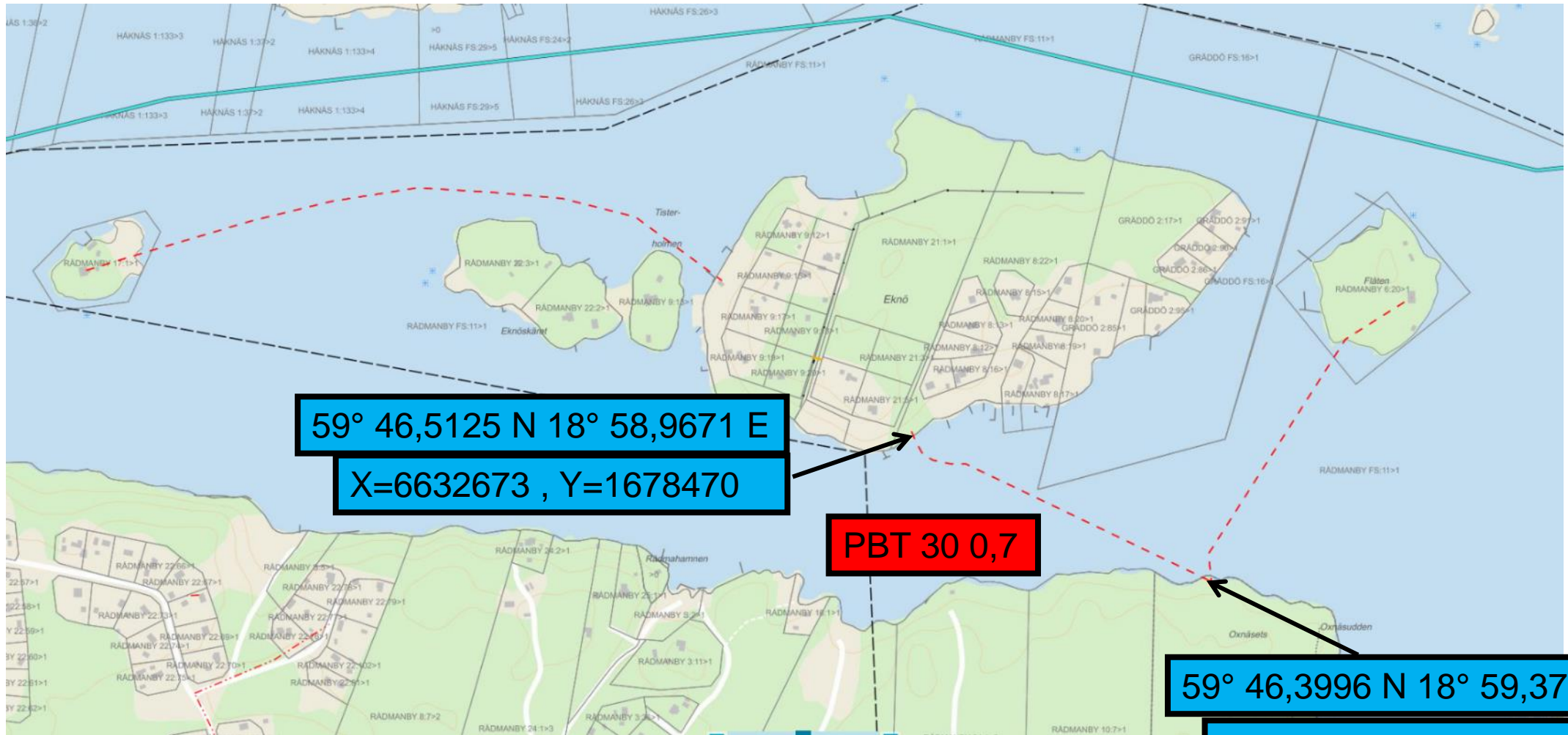
X=6637720, Y=1685621



Del 6 Norrtälje



Position 6.1



59° 46,5125 N 18° 58,9671 E

X=6632673 , Y=1678470

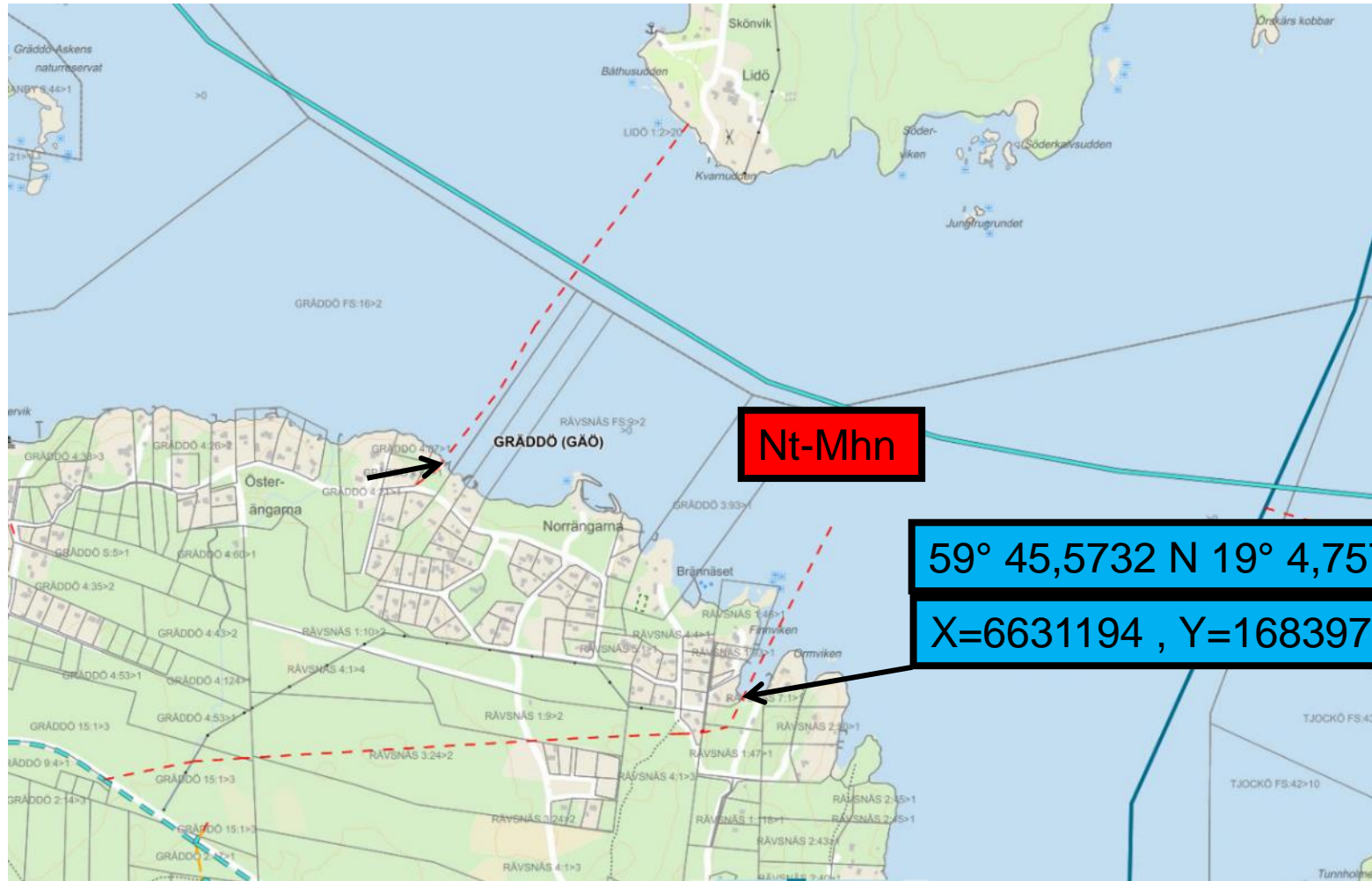
PBT 30 0,7

59° 46,3996 N 18° 59,3785 E

X=6632482 , Y=1678865

Position 6.3

LA Nt-Mhn = ?



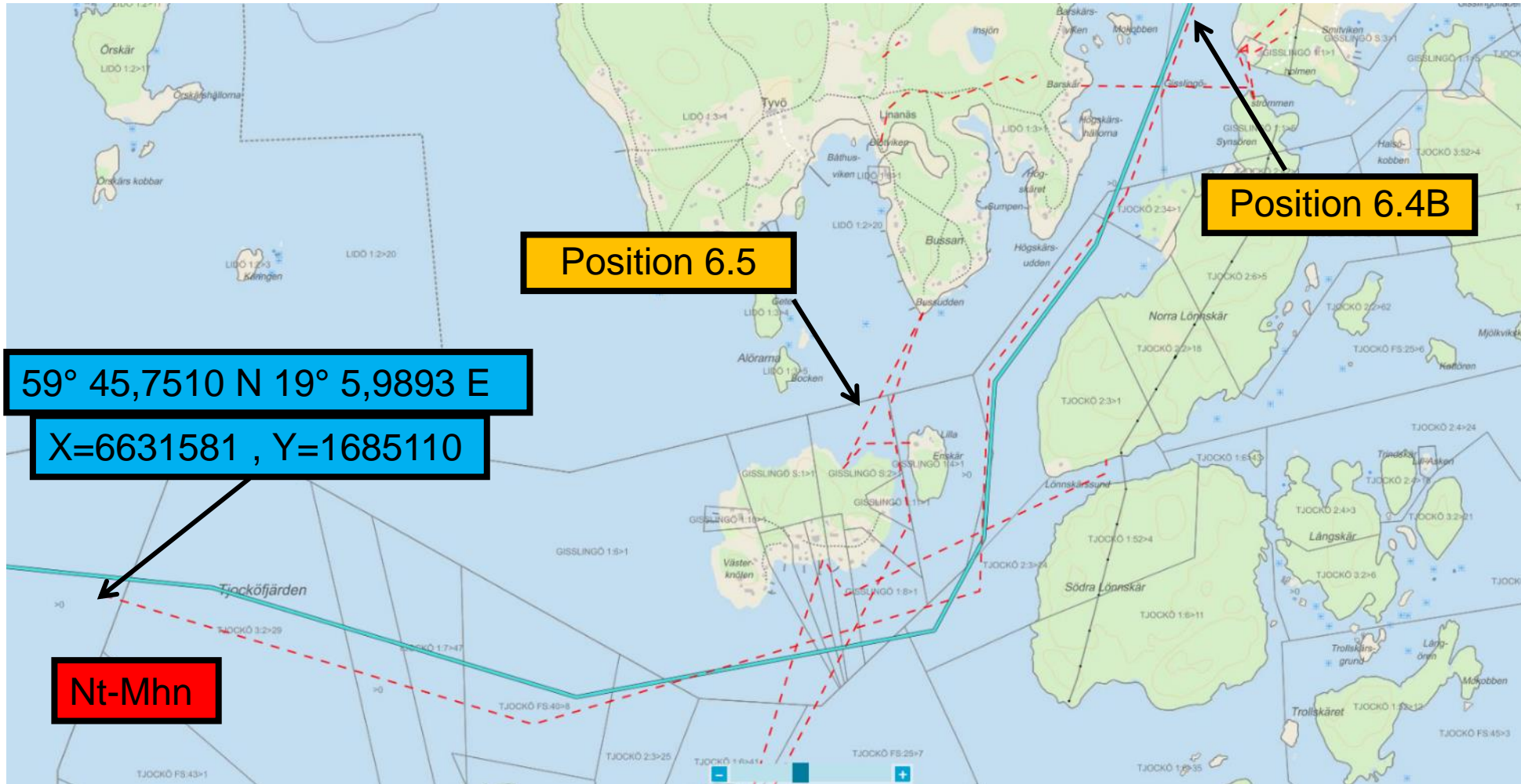
Nt-Mhn

59° 45,5732 N 19° 4,7570 E

X=6631194 , Y=1683973

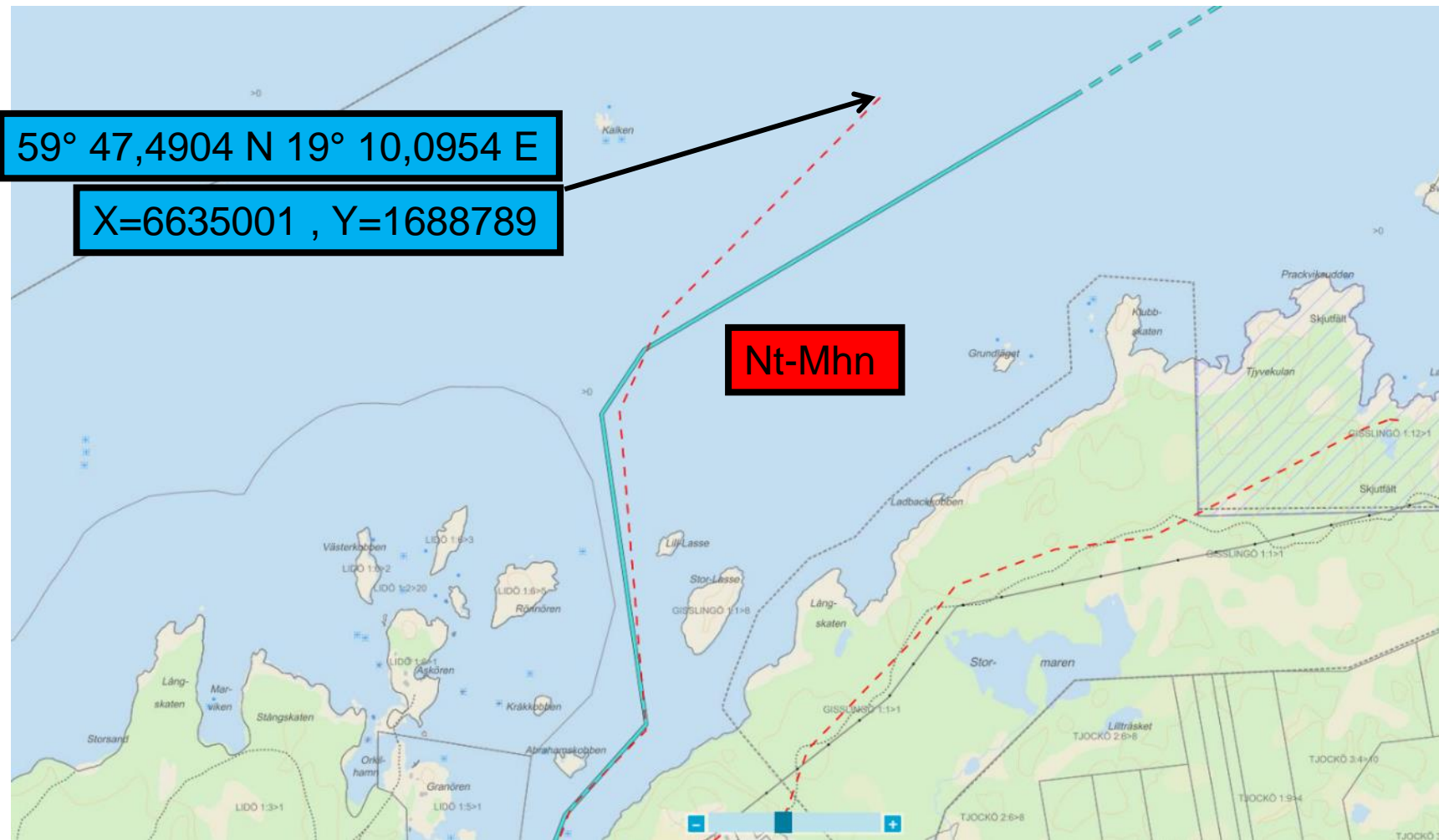
Position 6.4A

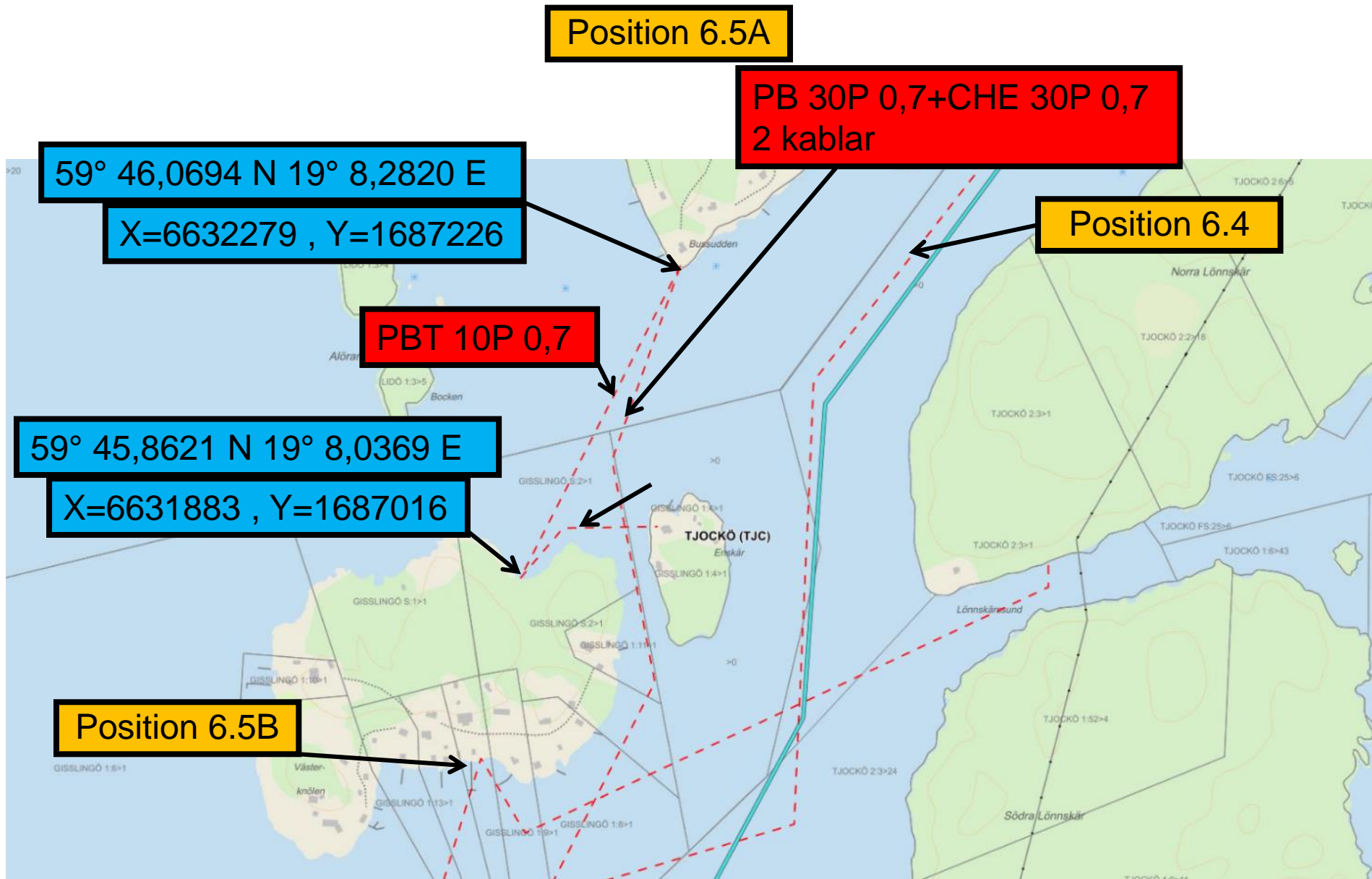
LA Nt-Mhn = ?



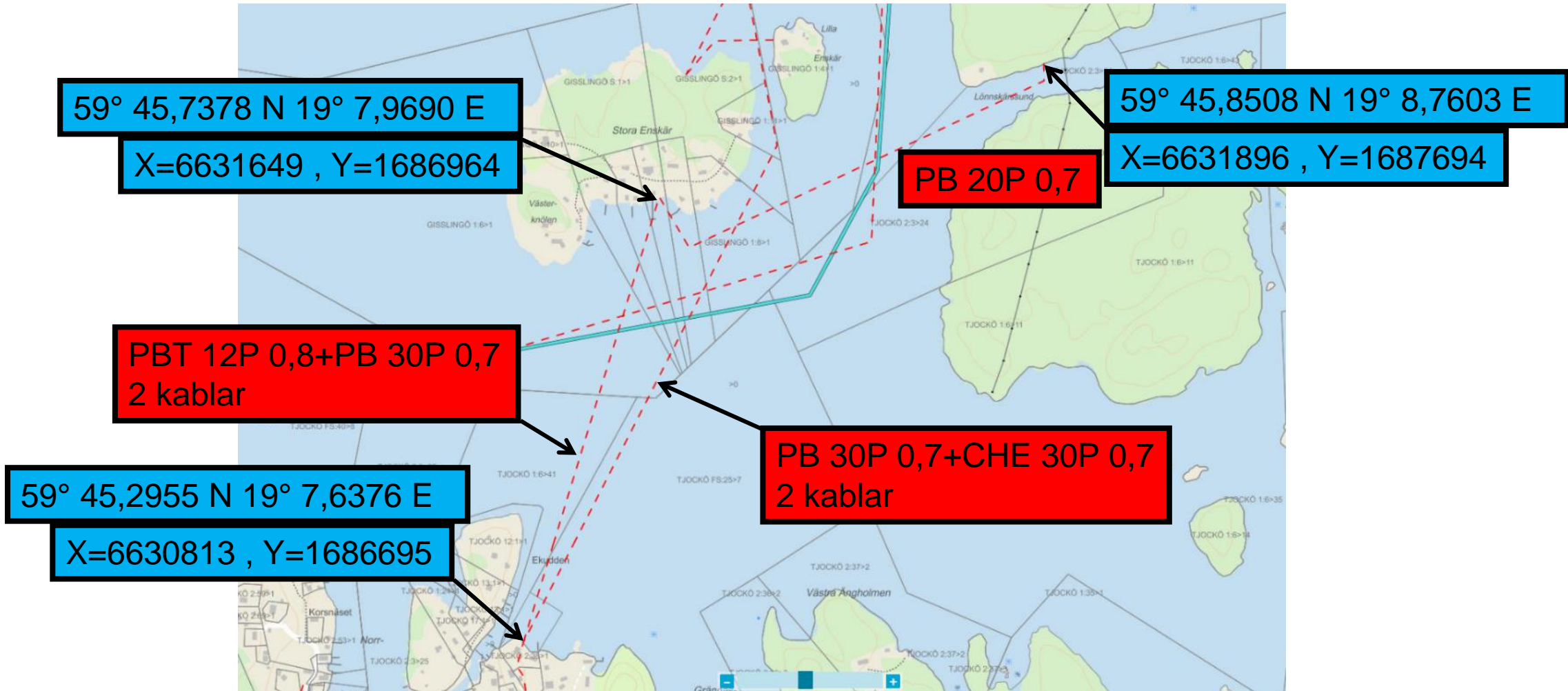
Position 6.4B

LA Nt-Mhn = ?

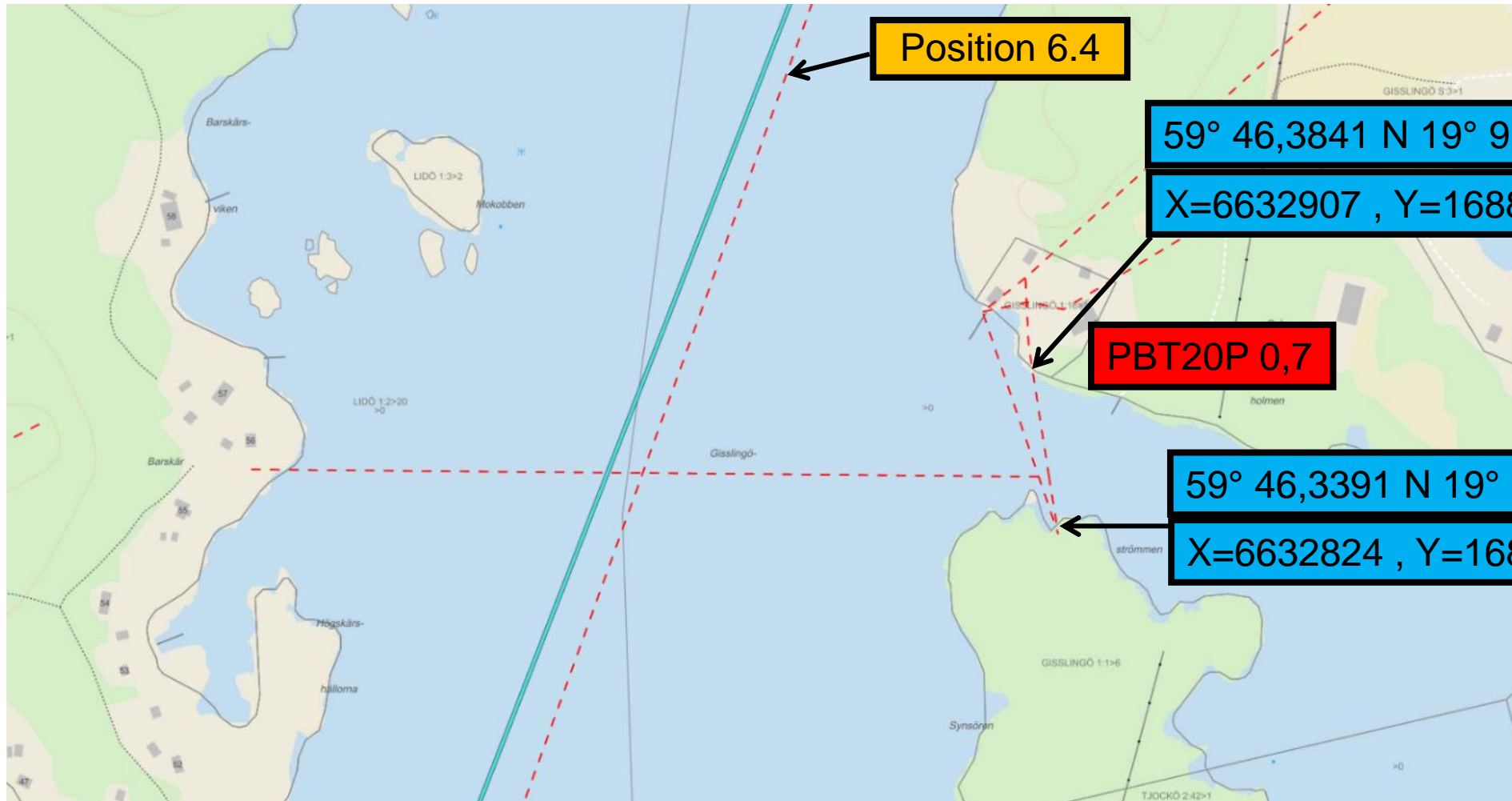




Position 6.5B



Position 6.6



Position 6.8

LA 6361 = 7D 0,8

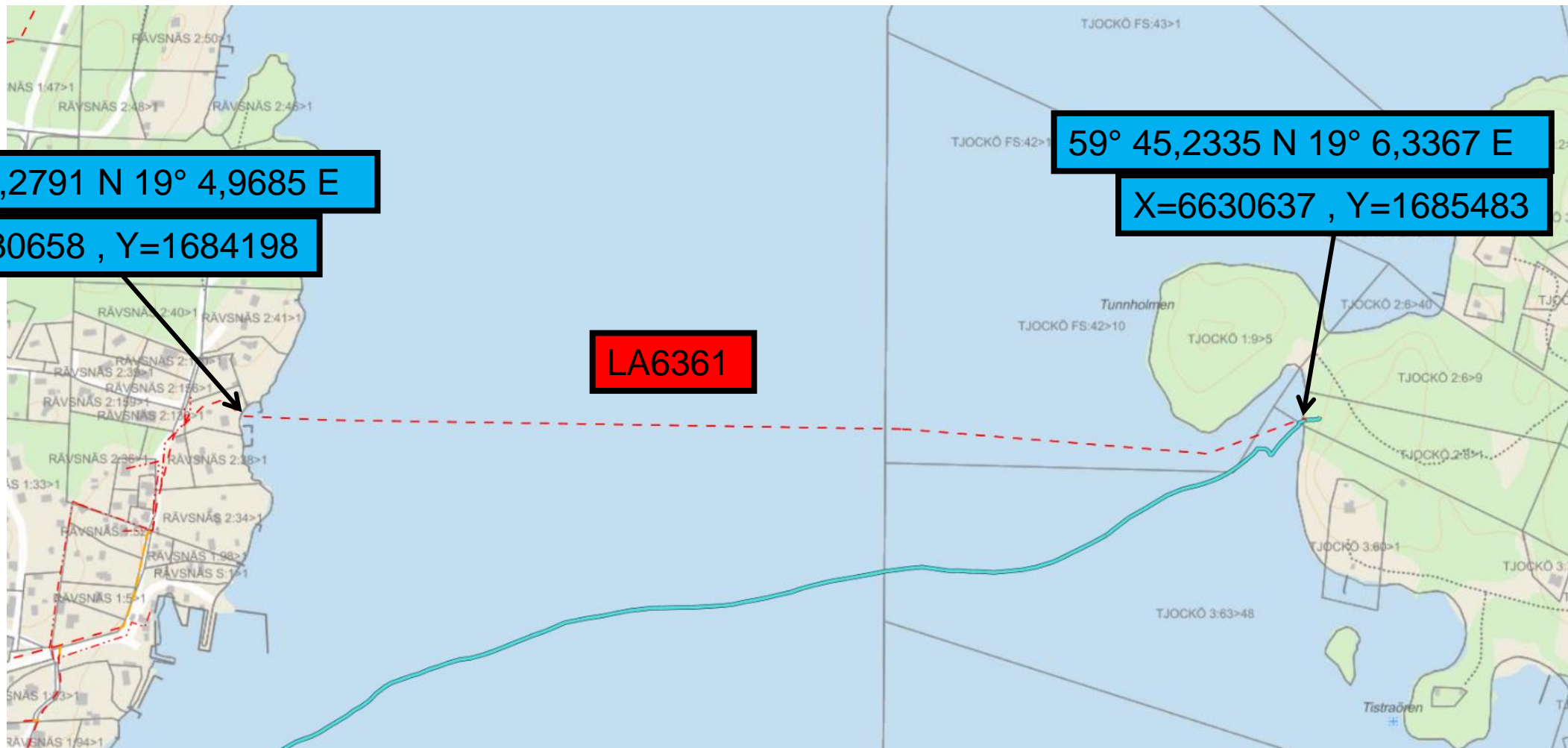
59° 45,2791 N 19° 4,9685 E

X=6630658 , Y=1684198

LA6361

59° 45,2335 N 19° 6,3367 E

X=6630637 , Y=1685483



LA 6361 = 49D 0,8
Ändförsluts

Position 6.13

LA Nt-Mhn = ?

59° 45,8071 N 18° 44,0248 E

X=6630720 , Y=1664547

?

59° 45,6902 N 18° 44,0252 E

X=6630503 , Y=1664557

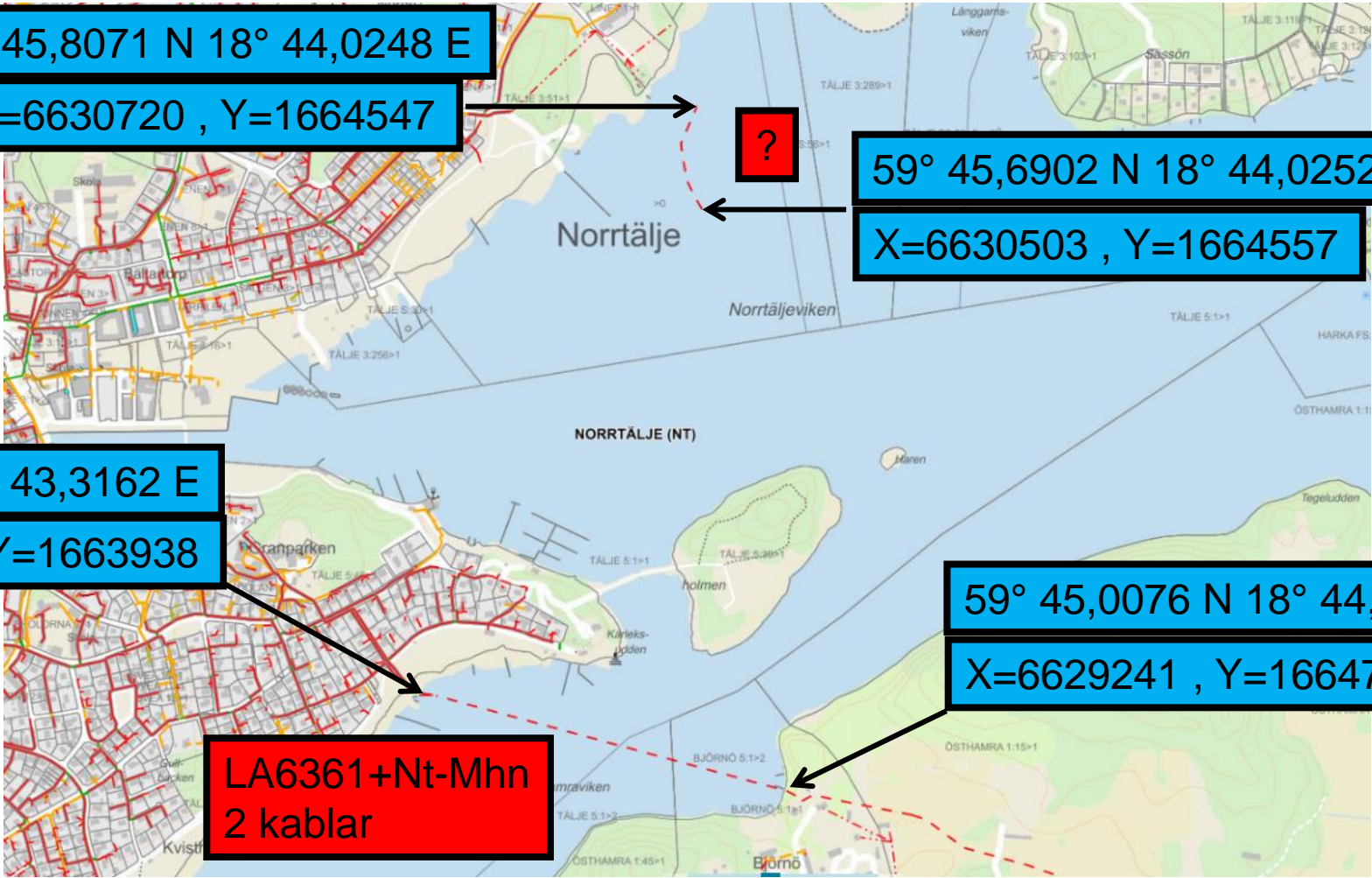
59° 45,1423 N 18° 43,3162 E

X=6629457 , Y=1663938

59° 45,0076 N 18° 44,1395 E

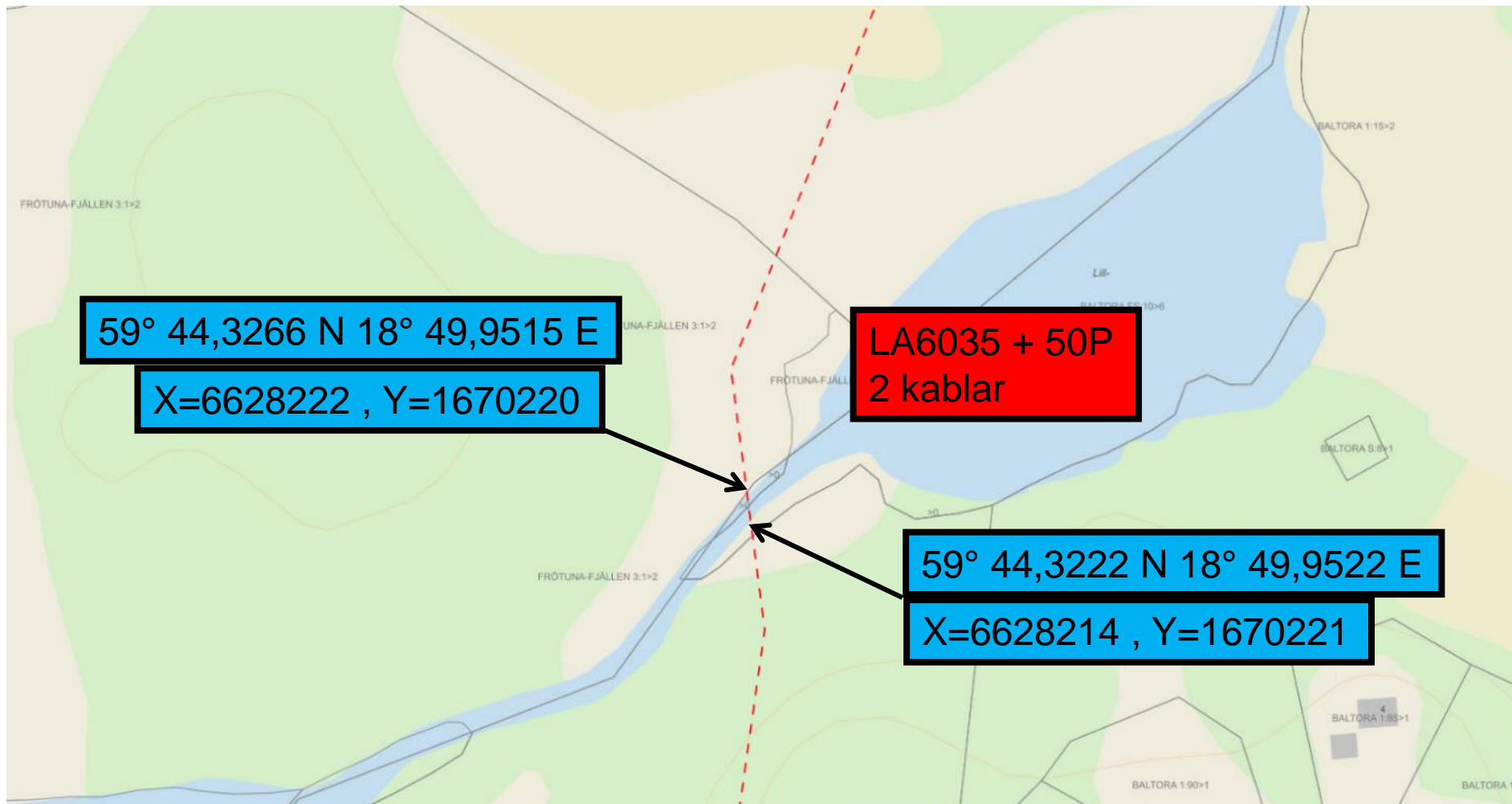
X=6629241 , Y=1664720

LA6361+Nt-Mhn
2 kablar

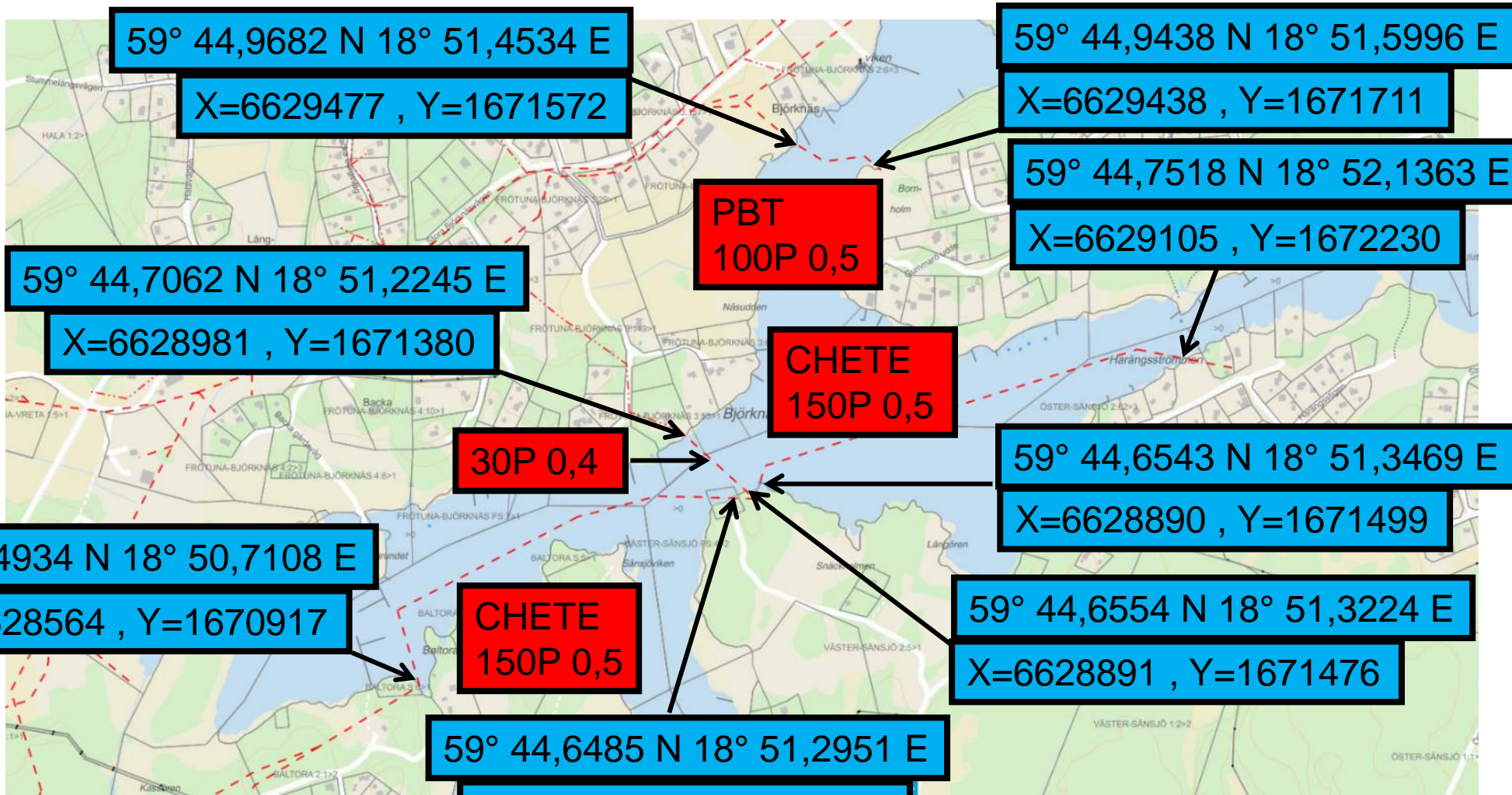


Position 6.15

LA 6356 = 15DP 0,7



Position 6.16



59° 44,9682 N 18° 51,4534 E

X=6629477 , Y=1671572

59° 44,9438 N 18° 51,5996 E

X=6629438 , Y=1671711

59° 44,7518 N 18° 52,1363 E

X=6629105 , Y=1672230

PBT
100P 0,5

59° 44,7062 N 18° 51,2245 E

X=6628981 , Y=1671380

CHETE
150P 0,5

30P 0,4

59° 44,6543 N 18° 51,3469 E

X=6628890 , Y=1671499

59° 44,4934 N 18° 50,7108 E

X=6628564 , Y=1670917

CHETE
150P 0,5

59° 44,6554 N 18° 51,3224 E

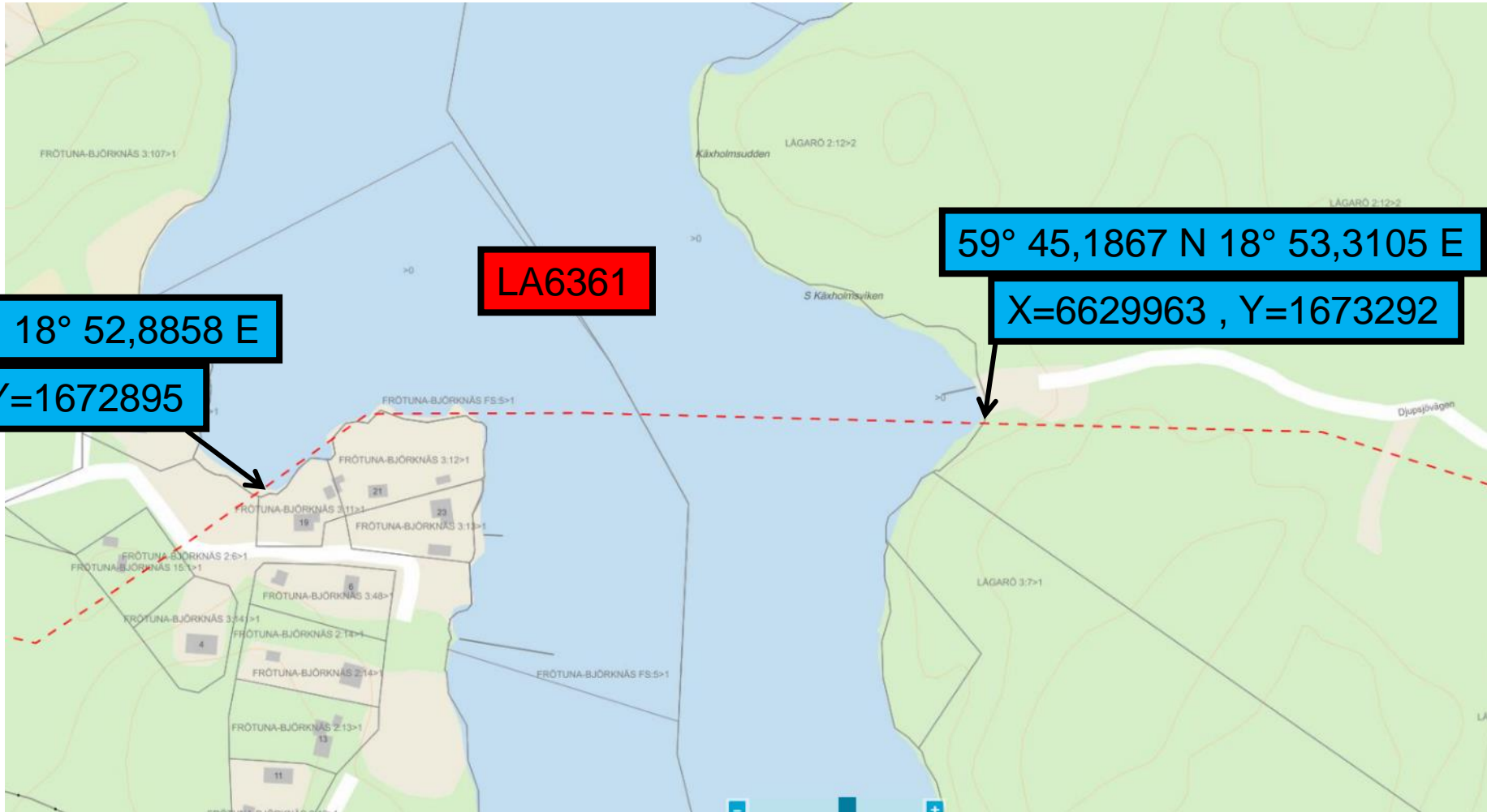
X=6628891 , Y=1671476

59° 44,6485 N 18° 51,2951 E

X=6628877 , Y=1671451

Position 6.17

LA 6361 = 9D 0,8+39D 0,7



59° 45,1800 N 18° 52,8858 E

X=6629932 , Y=1672895

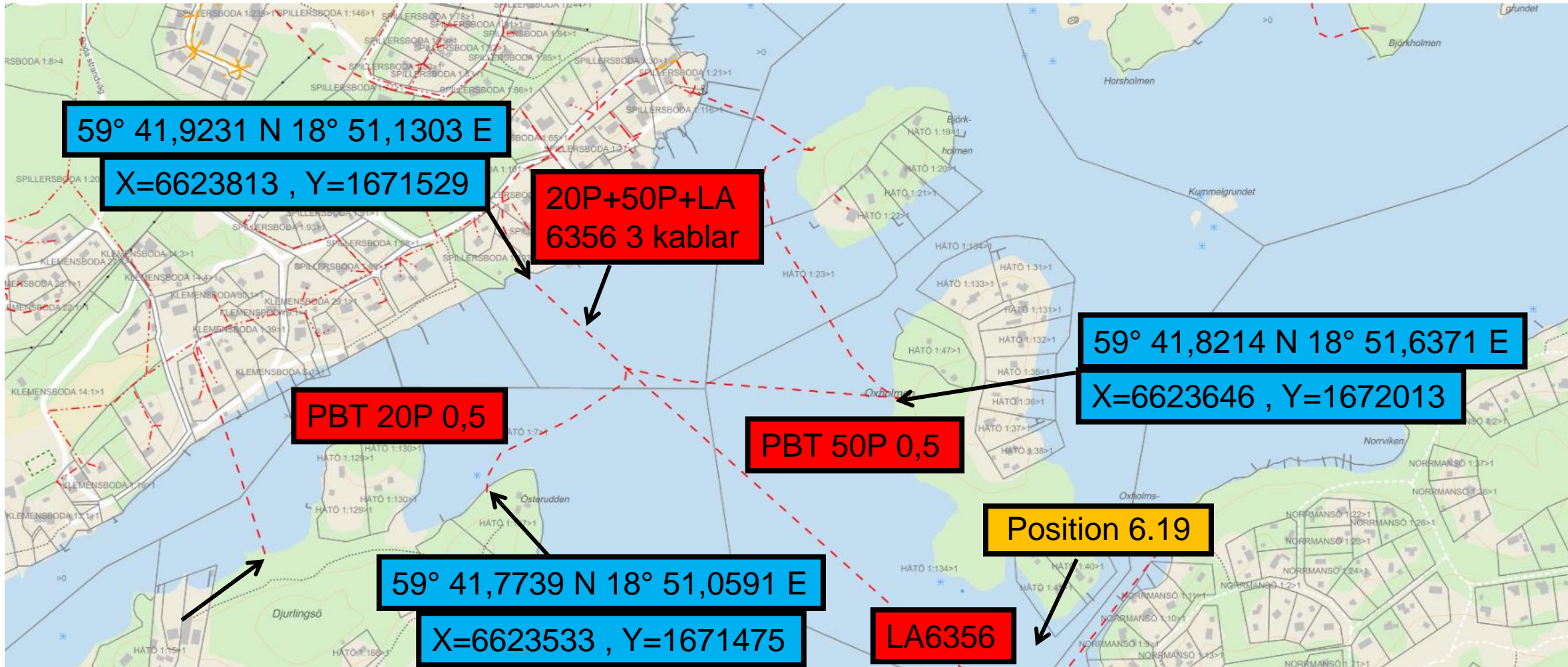
LA6361

59° 45,1867 N 18° 53,3105 E

X=6629963 , Y=1673292

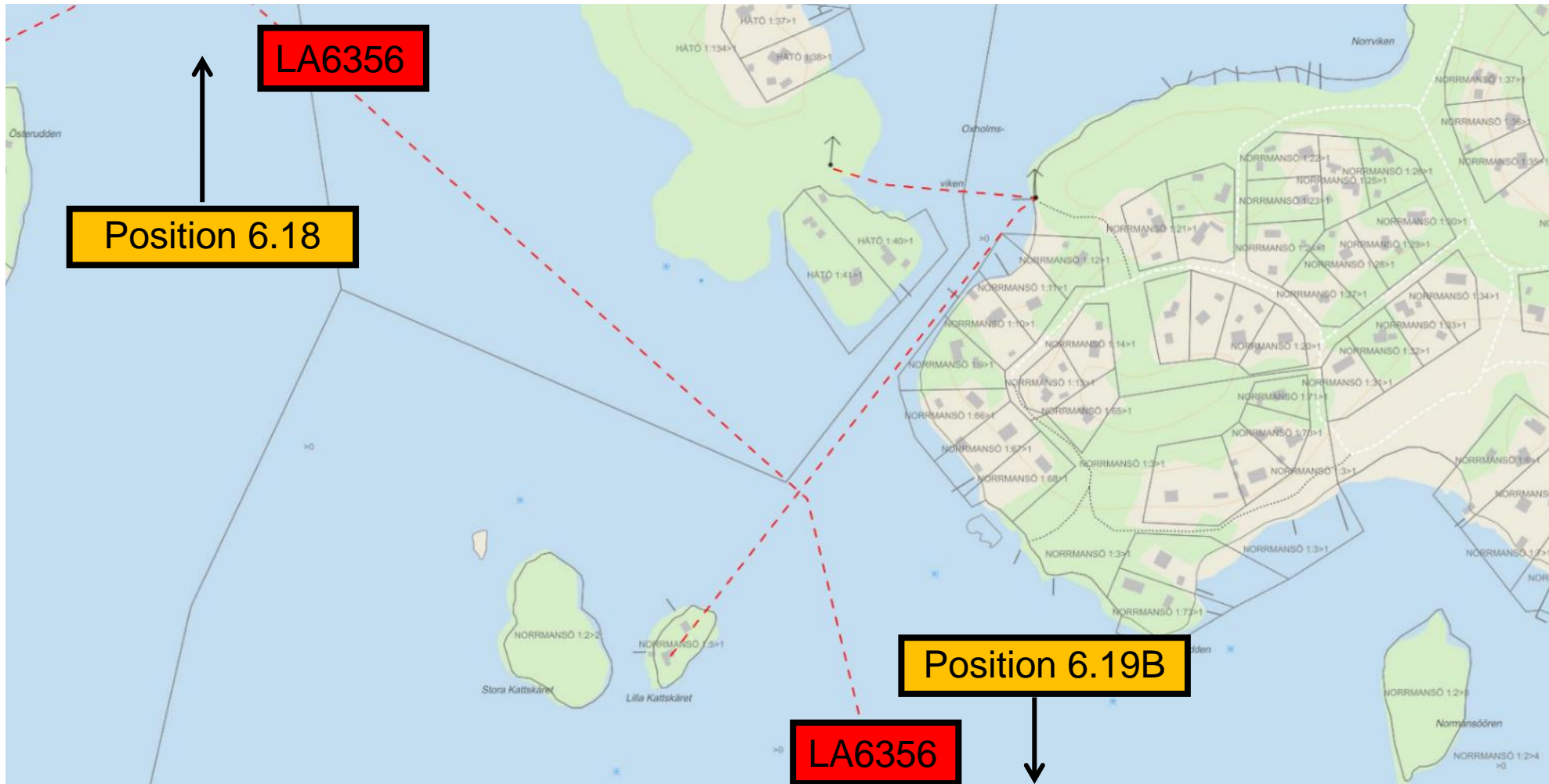
Position 6.18

LA 6356 = 12D 1,0



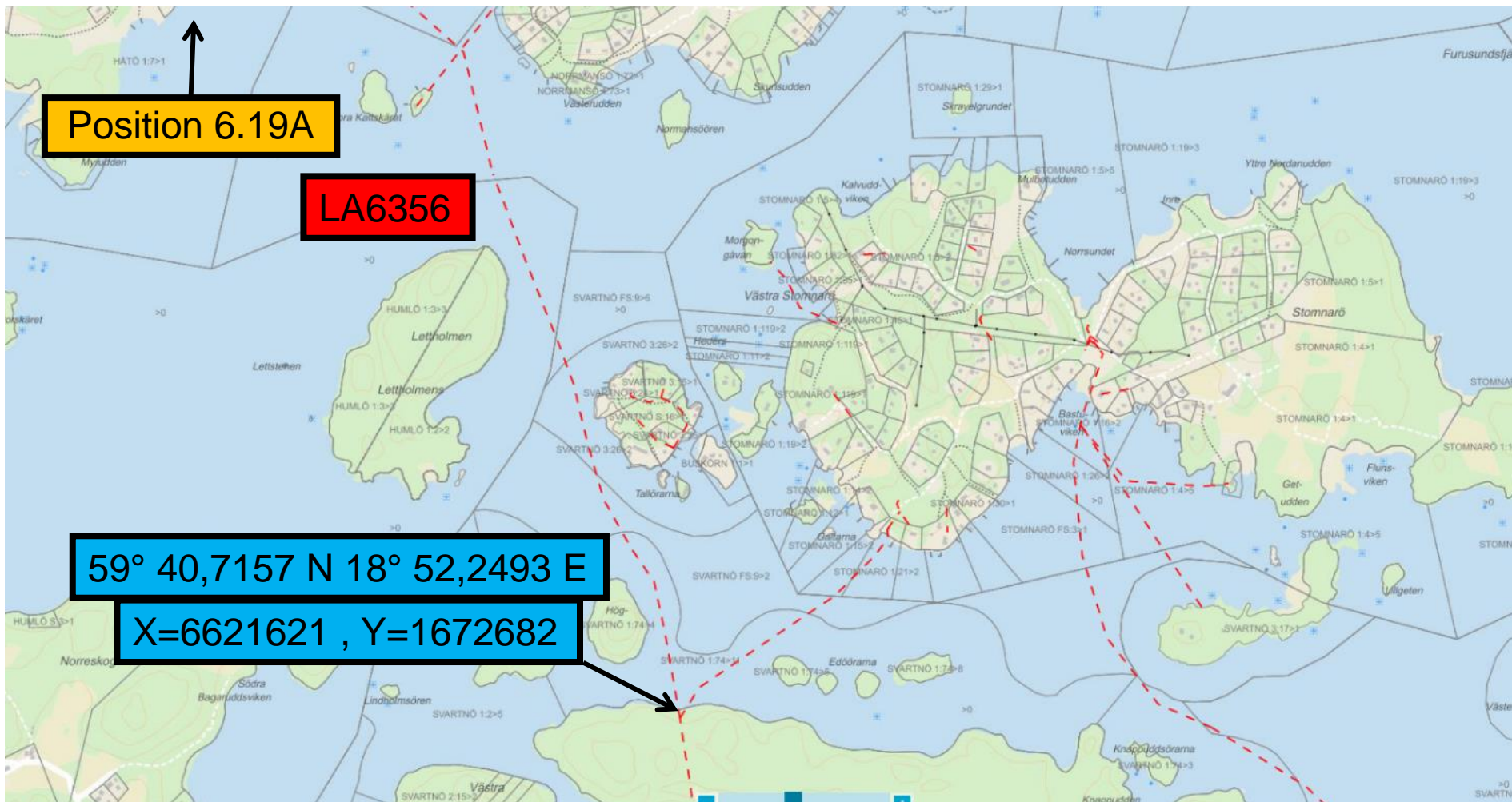
Position 6.19A

LA 6356 = 12D 1,0



Position 6.19B

LA 6356 = 12D 1,0



Position 6.21

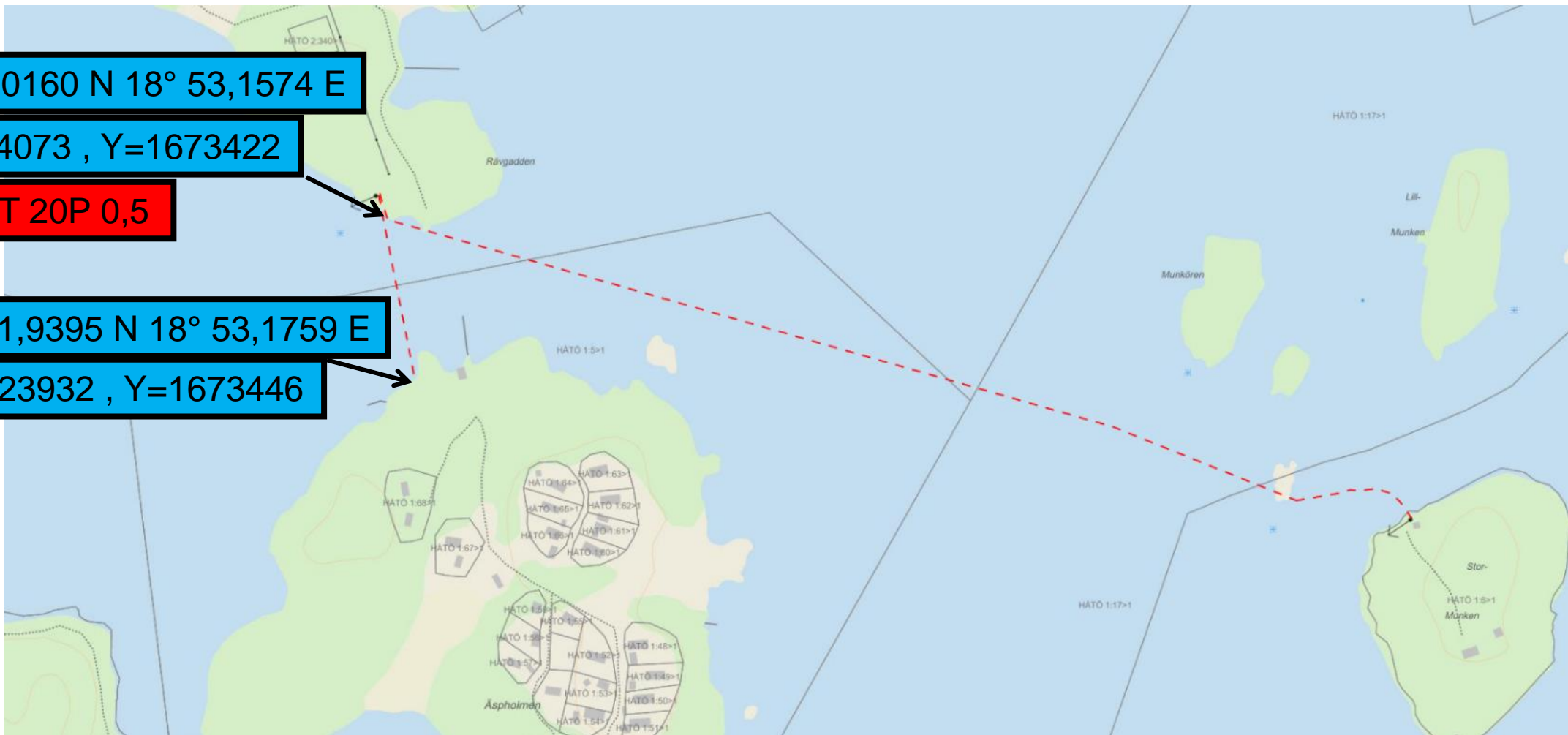
59° 42,0160 N 18° 53,1574 E

X=6624073 , Y=1673422

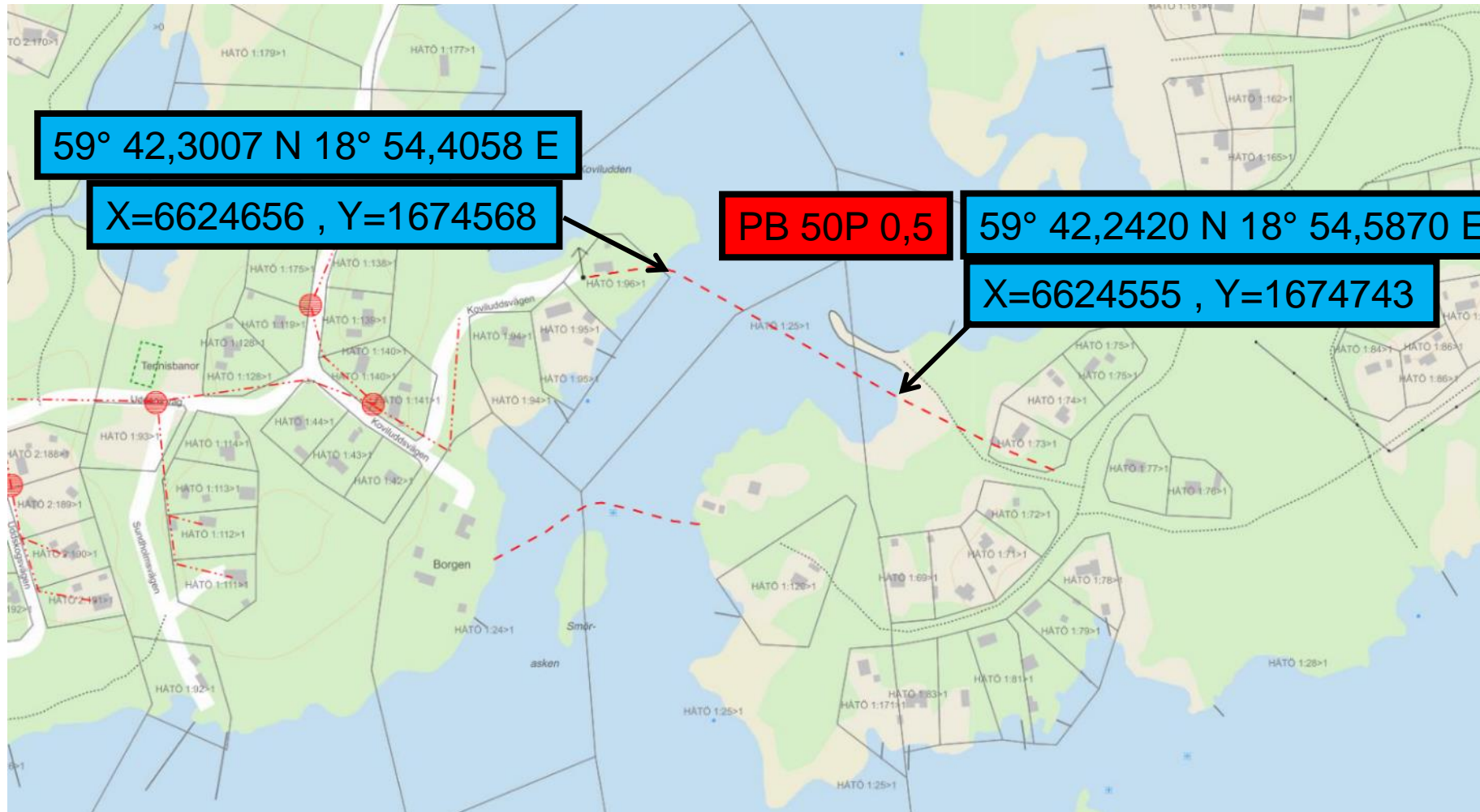
PBT 20P 0,5

59° 41,9395 N 18° 53,1759 E

X=6623932 , Y=1673446



Position 6.22

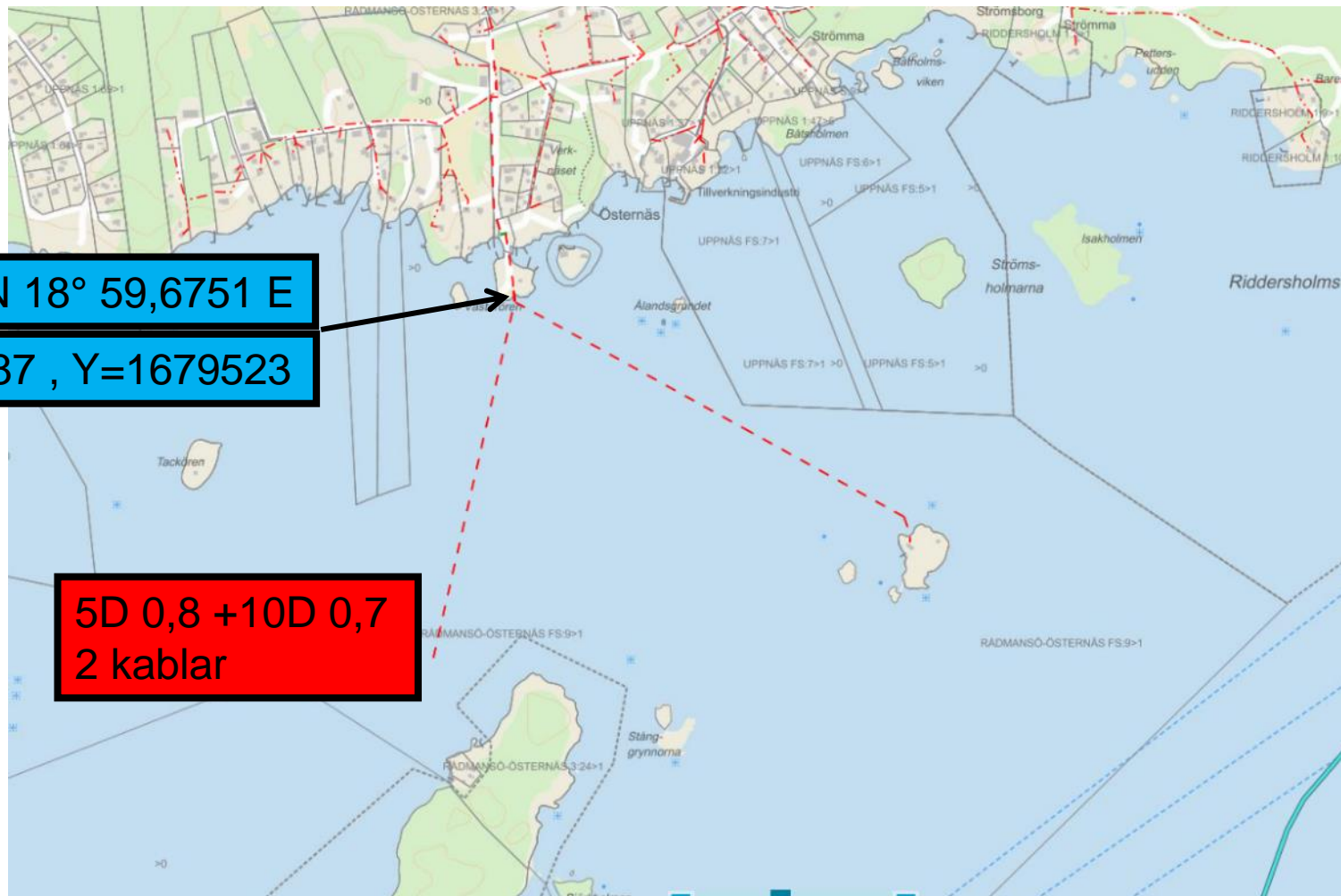


Position 6.26

59° 42,1373 N 18° 59,6751 E

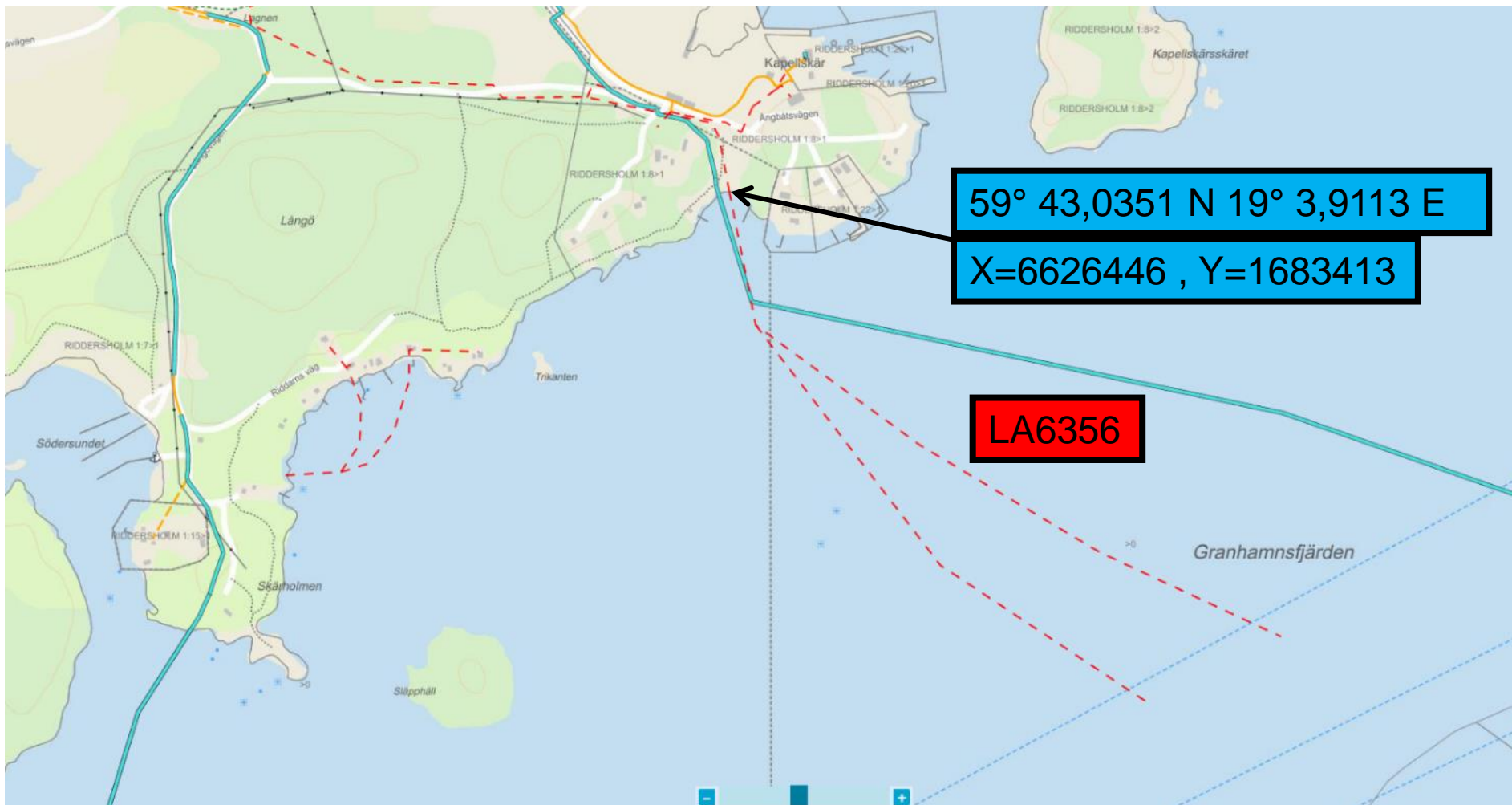
X=6624587 , Y=1679523

**5D 0,8 +10D 0,7
2 kablar**

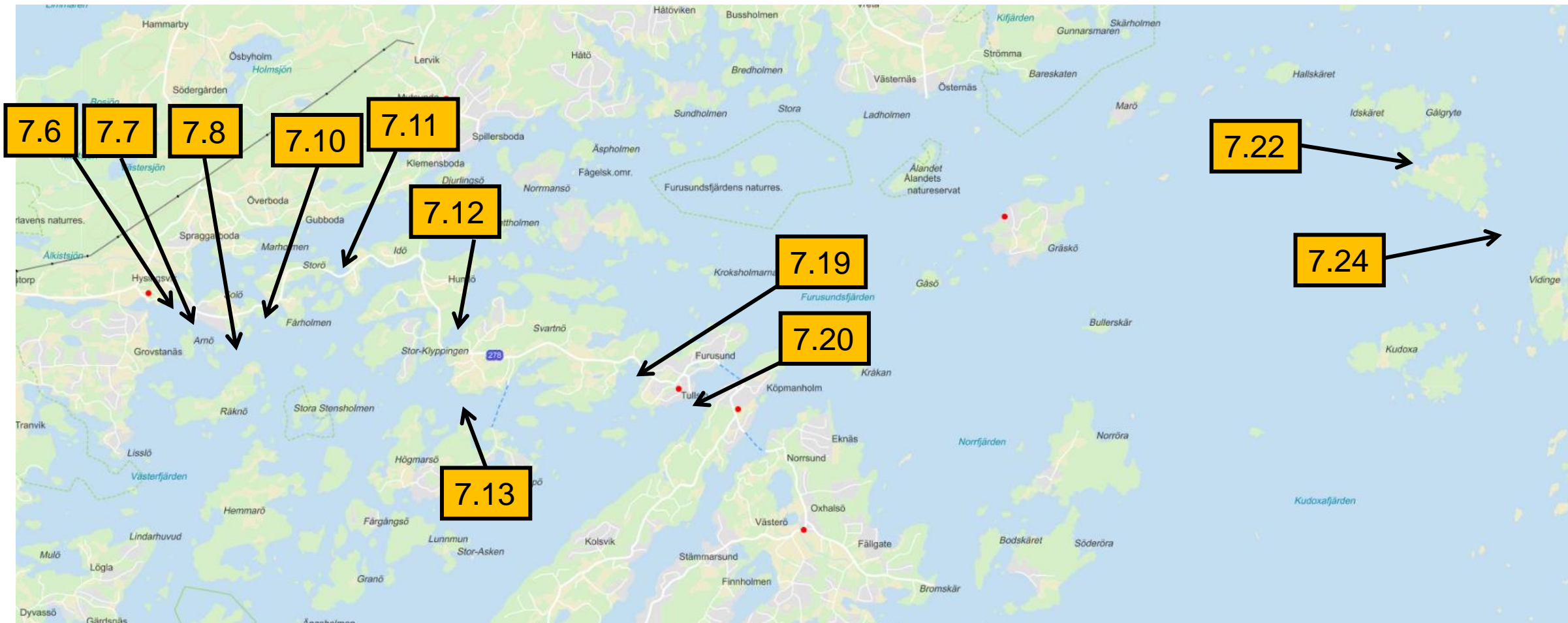


Position 6.28

LA 6356 = 40DP 0,95

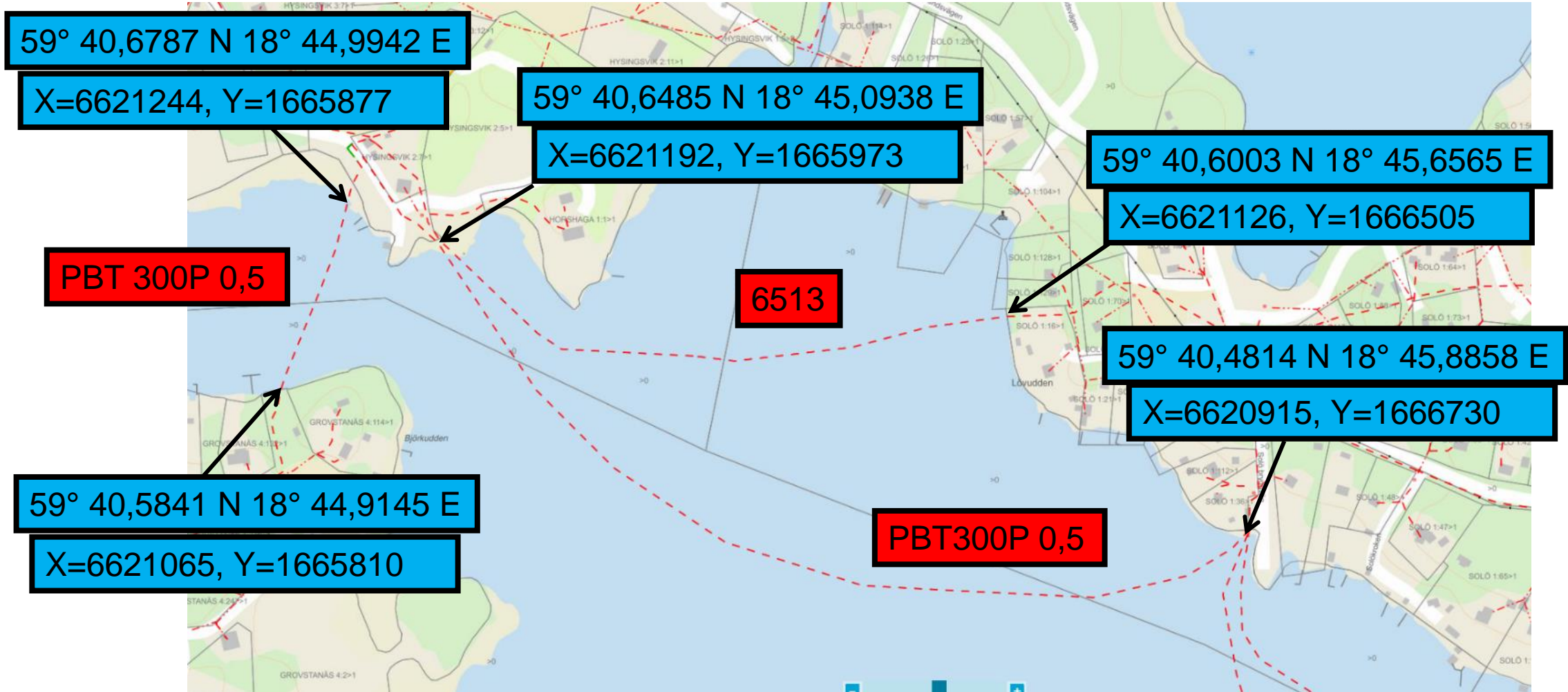


Del 7 Norrtälje



Position 7.6

LA 6513 = 27DP 1,3



Position 7.8

59° 40,3307 N 18° 46,3988 E

X=6620657, Y=1667224

PBT 5P 0,5

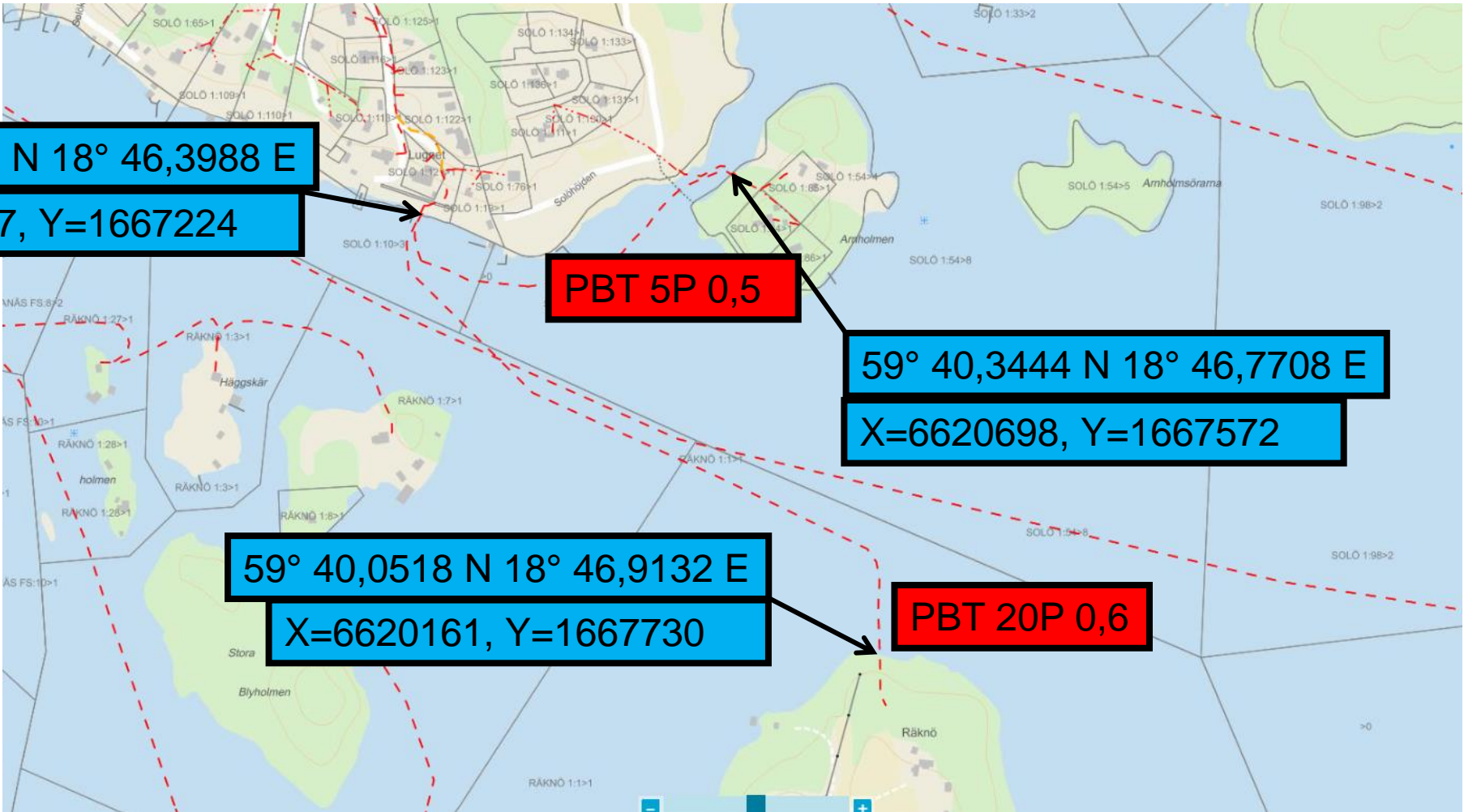
59° 40,3444 N 18° 46,7708 E

X=6620698, Y=1667572

59° 40,0518 N 18° 46,9132 E

X=6620161, Y=1667730

PBT 20P 0,6



Position 7.10

LA 6513 = 27DP 1,3

59° 40,4617 N 18° 46,8984 E

X=6620924, Y=1667682

59° 40,1654 N 18° 48,3583 E

X=6620433, Y=1669077

59° 40,1609 N 18° 48,4612 E

X=6620429, Y=1669174

59° 40,1659 N 18° 48,9496 E

X=6620459, Y=1669632

59° 40,2773 N 18° 45,8294 E

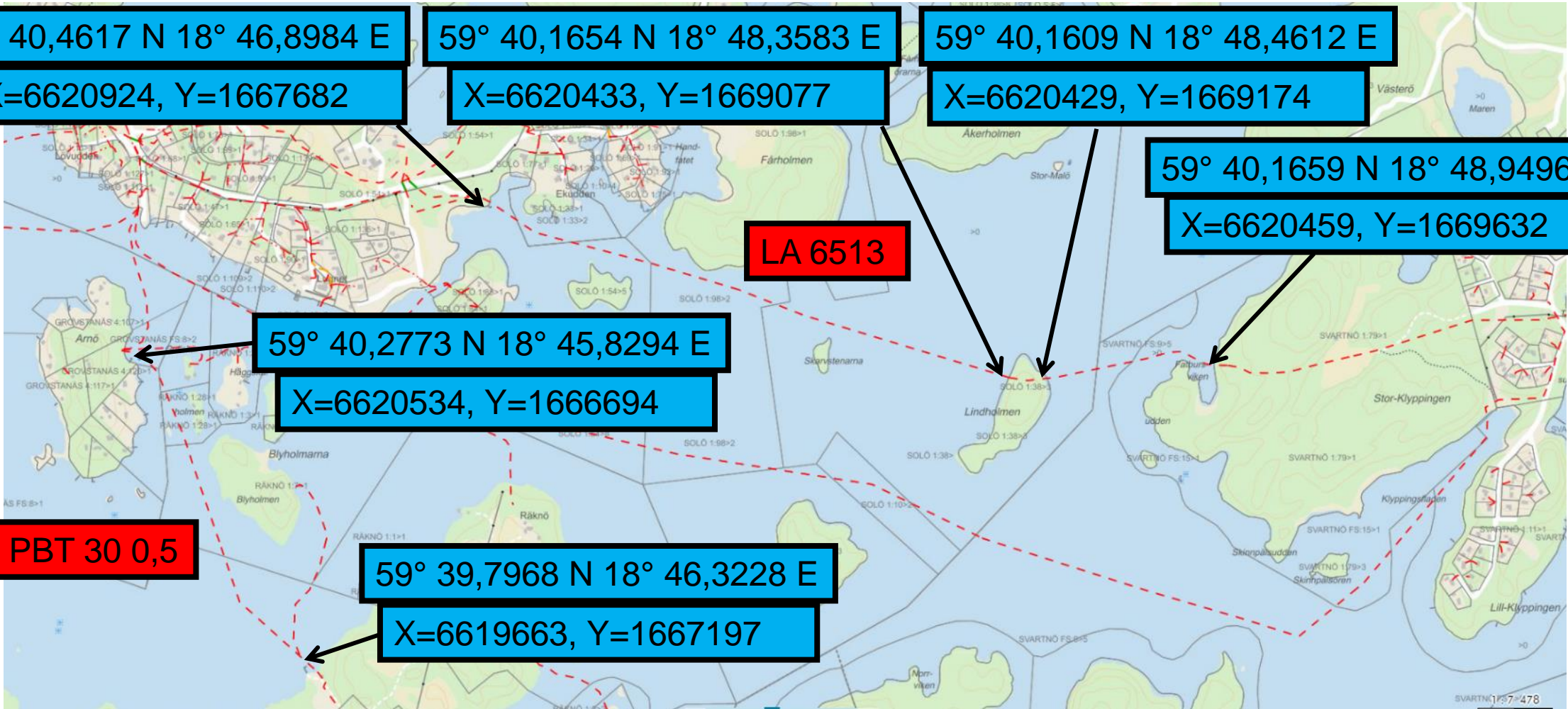
X=6620534, Y=1666694

PBT 30 0,5

59° 39,7968 N 18° 46,3228 E

X=6619663, Y=1667197

LA 6513



LA 6513 = 27DP 1,3

Position 7.12

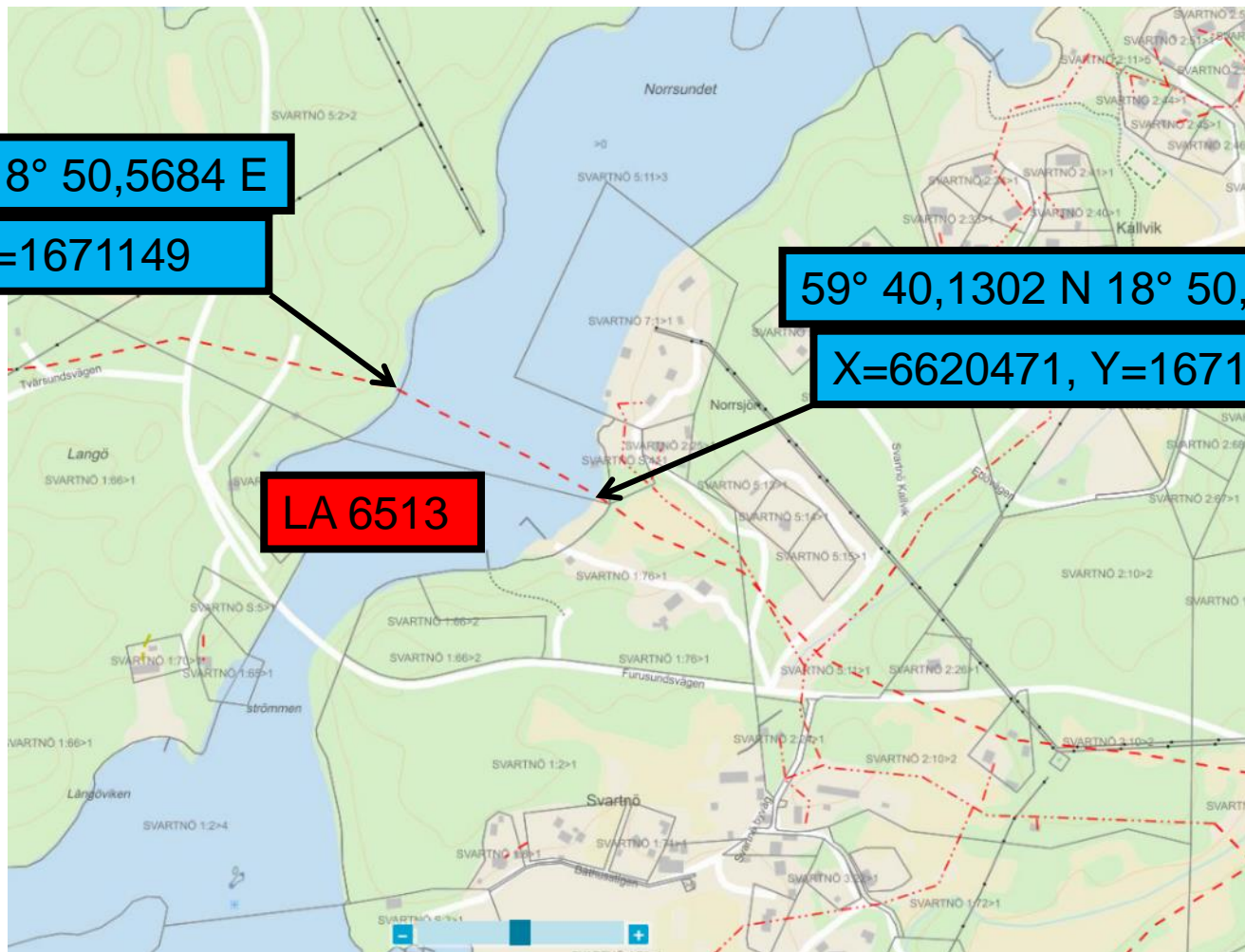
59° 40,1944 N 18° 50,5684 E

X=6620581, Y=1671149

59° 40,1302 N 18° 50,7767 E

X=6620471, Y=1671350

LA 6513



Position 7.13

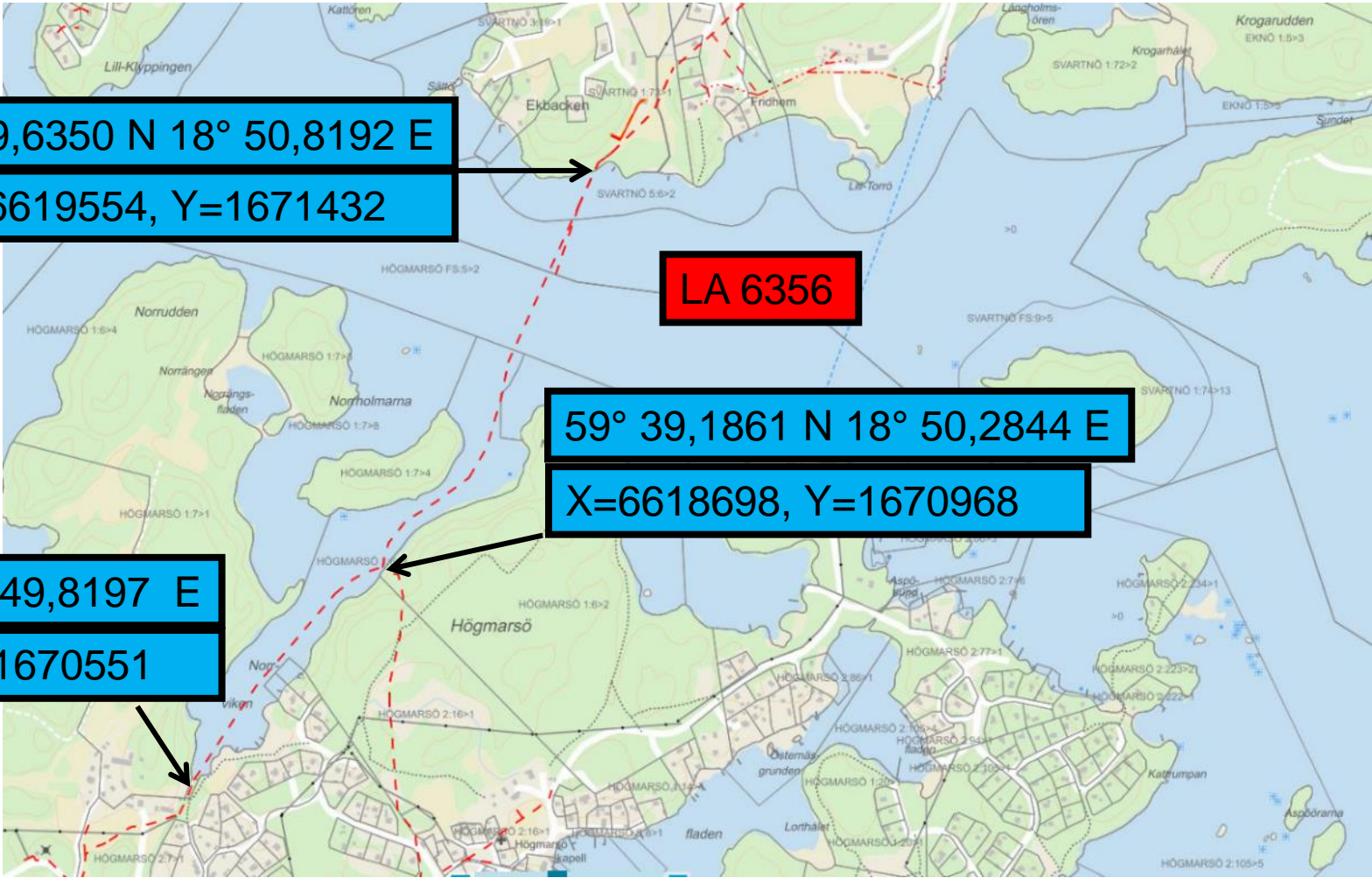
LA 6356 = 24DP 0,95

59° 39,6350 N 18° 50,8192 E
X=6619554, Y=1671432

LA 6356

59° 39,1861 N 18° 50,2844 E
X=6618698, Y=1670968

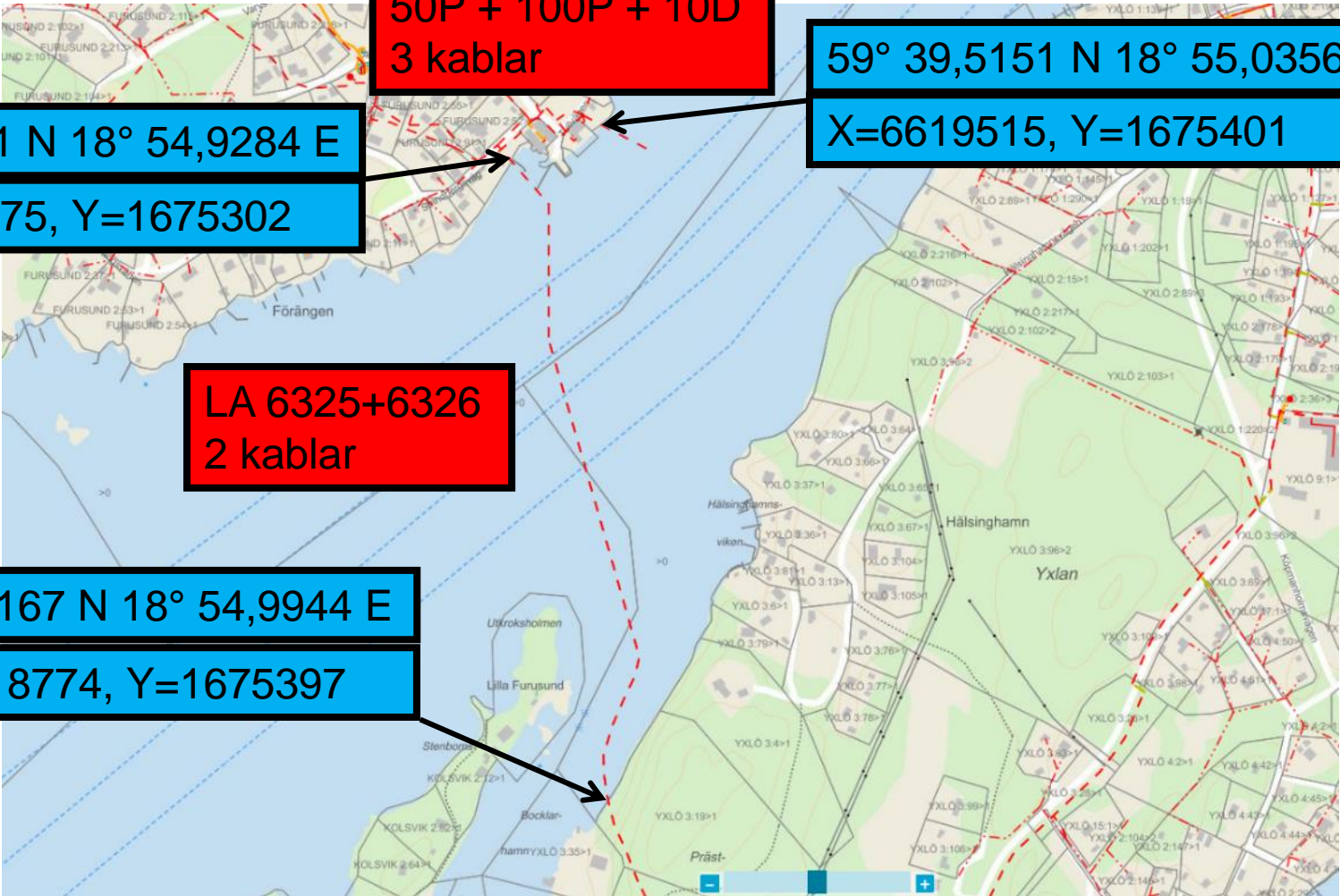
59° 38,9560 N 18° 49,8197 E
X=6618251, Y=1670551



Position 7.20

LA 6325 = 50D 0,8

LA 6326 = 15DP 1,1 / 20DP 0,9 / 95PL 0,7



50P + 100P + 10D
3 kablar

59° 39,5151 N 18° 55,0356 E

59° 39,4961 N 18° 54,9284 E

X=6619475, Y=1675302

X=6619515, Y=1675401

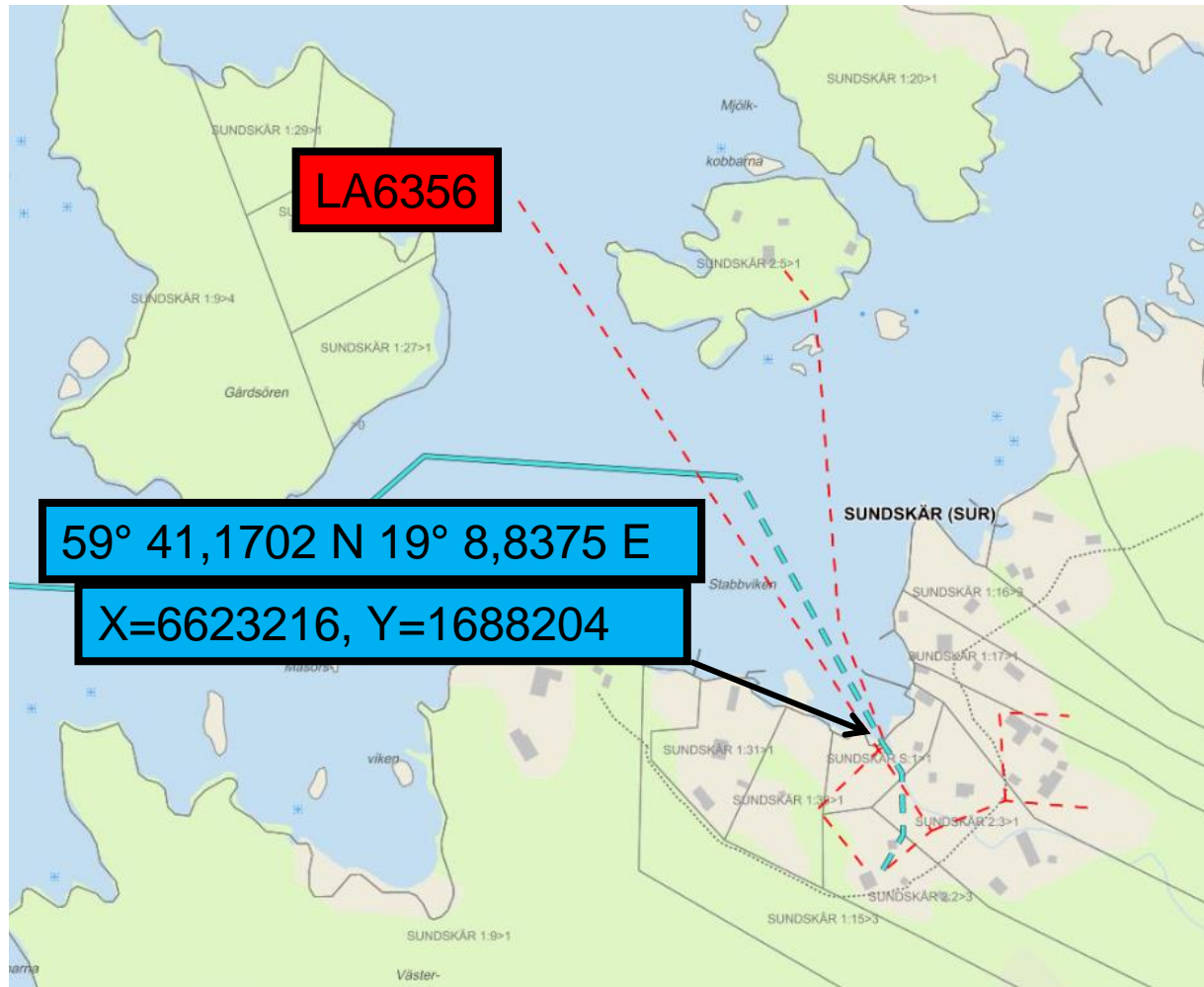
LA 6325+6326
2 kablar

59° 39,1167 N 18° 54,9944 E

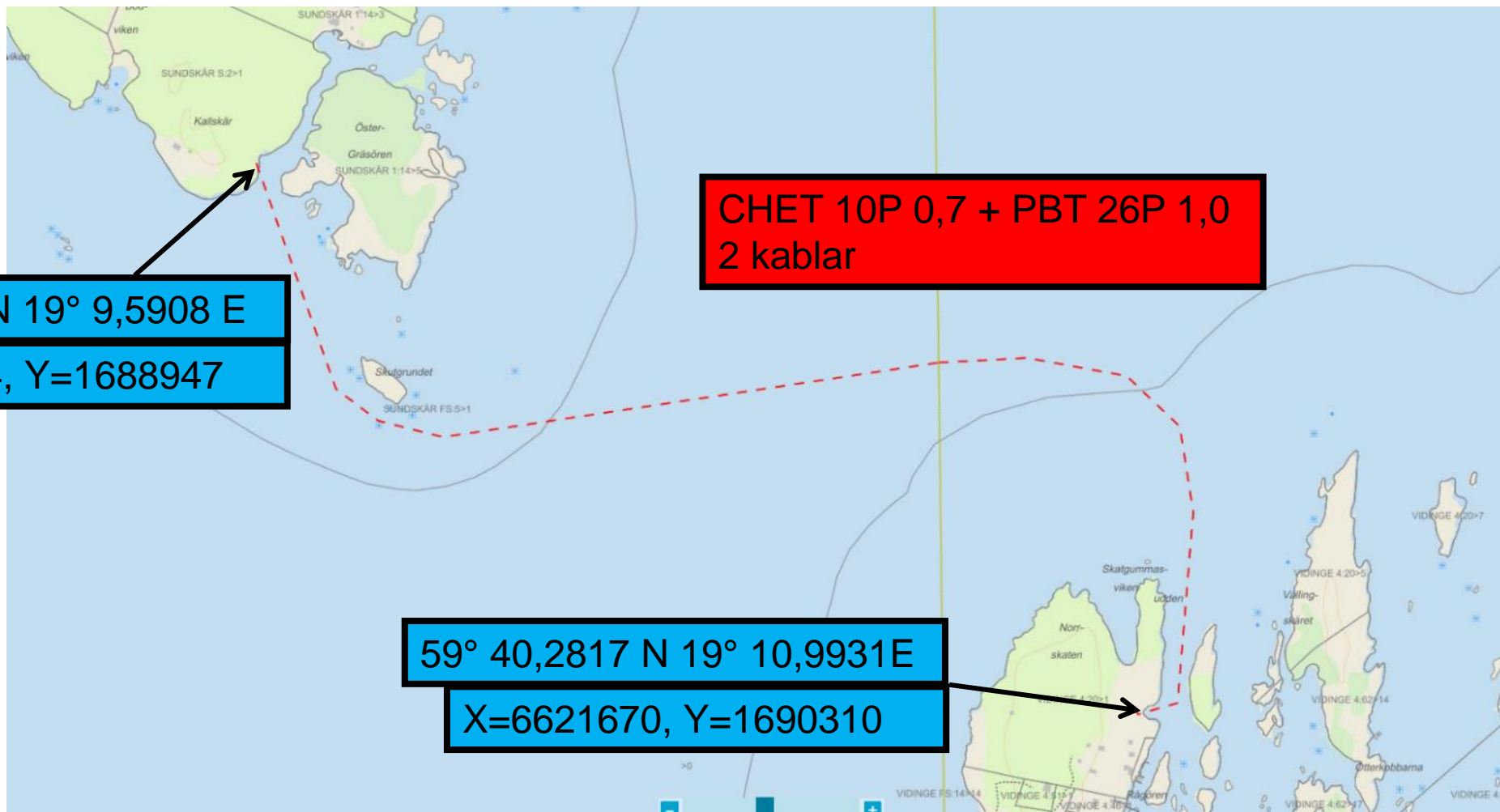
X=6618774, Y=1675397

Position 7.22

LA 6356 = 12DP 0,95



Position 7.24



Länsstyrelsen i Stockholm
Att: Handläggare Vattenverksamhet
Enheten för Mark och Vattenskydd
Regeringsgatan 66
104 22 Stockholm
stockholm@lansstyrelsen.se



Anmälan vattenverksamhet

Kabelupptagningar Norrtälje Kommun.

PAGE / SIDNR

1 (3)

DATE / DATUM

2023-10-19

REFERENCE / REFERENS

BOP2214-001

PREPARED / UPPRÄTTAD

Maria Arndt

E-MAIL / E-POST

maria@balticoffshore.se

Bakgrund

Baltic Offshore Kalmar AB har fått i uppdrag av Skanova att ta upp urdrifftagna sjökablar. Arbeten på land och i strandkanten kommer att utföras av Skanovas entreprenör EITel Networks AB. Arbetena planeras påbörjas och avslutas under 2024. Totalt berörs ett 50-tal kablar i Norrtälje kommun.

Sjökablarna som avses tas upp är lagda mellan cirka 1930 och 1985 och är så kallade PBT-kablar vilket betyder pappersisolerade koppartrådar med blymantel och ståltrådsarmering. Kablarnas isolering innehåller ingen olja.

Skanova och landentreprenör, i detta fall EITel Networks AB, kommer att identifiera (söka ut) kablarna och frilägga dem i strandkanten där de kommer att kapas och ändförslutas. Inga schaktarbeten kommer att utföras i vattnet. Friläggning och återställning av stranden sker i direkt följd – det vill säga att inga schakter kommer att hållas öppna. Arbetena varar normalt sett 1-3 dagar/sträcka.

Metod och arbetenas utförande

Arbetena kommer att bedrivas enligt bifogad metodbeskrivning och omfattar i denna tillståndsansökan kabelsträckningar redovisade i bifogat kartmaterial.

Information i bifogat kartmaterial

- Översikt
- detaljbilder för respektive kabelsträckning med koordinater till respektive landfäste (angivna i RT90, X/Y) för position

Sökandens bedömning av särskild ansökan enligt Miljöbalkens kap 7 §28a

Baltic Offshore Kalmar AB anser med anledning av denna anmälan om vattenverksamhet, i områden som är klassade som Natura 2000-område eller naturreservat, att de planerade arbetena inte på ett betydande sätt kommer att påverka naturområdena eller stå i strid med dessas syften.

Av bifogad metodbeskrivning framgår att påverkan blir mycket begränsad. Vi anser därför att det inte är nödvändigt att inhämta separat tillstånd enligt 7 kap. §28a för åtgärder i denna anmälan.

Sökandens uppfattning kring områden som omfattas av strandskydd

Syftet med strandskyddet är enligt MB 7 kap §13 att trygga en allemansrättslig tillgång till strandområden och att bevara goda livsvillkor för djur- och växtlivet på land och i vatten. Vidare anges i 7 kap §15 vad som generellt sett är otillåtet

"15 § Inom ett strandskyddsområde får inte

1. nya byggnader uppföras,
2. byggnader eller byggnaders användning ändras eller andra anläggningar eller anordningar utföras, om det hindrar eller avhåller allmänheten från att beträda ett område där den annars skulle ha fått färdas fritt,
3. grävningsarbeten eller andra förberedelsearbeten utföras för byggnader, anläggningar eller anordningar som avses i 1 och 2, eller
4. åtgärder vidtas som väsentligt förändrar livsvillkoren för djur- eller växtarter. Lag (2009:532)."

Baltic Offshore är av uppfattningen att de första tre punkterna är helt otillämpliga för detta uppdrag då de aktuella arbetena syftar till att plocka bort en anläggning, inte att uppföra en byggnad eller anläggning. Att de planerade åtgärderna inte är av sådan art att de "väsentligt förändrar livsvillkoren för djur- eller växtarter" framgår av bifogad metodbeskrivning.

Baltic Offshore menar därför att arbetena bör tillåtas utan att särskild dispens från berörda kommuners strandskyddsföreskrifter behöver sökas eller utfärdas.

Remissinstanser

Vi ber att Länsstyrelsen genom sitt kontaktnät även assisterar oss i kontakt med sakägare såsom andra kabel-/ledningsägare, försvarsmakten och andra enskilda och allmänna intressenter för remiss eller att för kännedom ta del av denna ansökan.

Kontakt- och fakturainformation

Postadress och fakturaadress
Baltic Offshore Kalmar AB
Stuvaregatan 5
392 31 Kalmar
(ekonomi@balticoffshore.se)

Kontaktperson
Maria Arndt
maria@balticoffshore.se
076-139 11 60

Länsstyrelsens handläggare får mycket gärna besöka kabelfartyget, antingen på förhand i hemmahamn (Kalmar) eller på plats vid arbetenas genomförande.

PAGE / SIDNR

2 (3)

DATE / DATUM

2023-10-19

REFERENCE / REFERENS

BOP2214-001

PREPARED / UPPRÄTTAD

Maria Arndt

E-MAIL / E-POST

maria@balticoffshore.se

Med vänlig hälsning

Maria Arndt
Baltic Offshore Kalmar AB

Bilagor

1. BOP2214-002 Metodbeskrivning
2. BOP2214-003 Sammanställning sträckor
3. Kartmaterial Del 4 Norrtälje Kommun
4. Kartmaterial Del 5 Norrtälje Kommun
5. Kartmaterial Del 6 Norrtälje Kommun
6. Kartmaterial Del 7 Norrtälje Kommun
7. Kartmaterial Del 8 Norrtälje Kommun

PAGE / SIDNR

3 (3)

DATE / DATUM

2023-10-19

REFERENCE / REFERENS


BOP2214-001

PREPARED / UPPRÄTTAD

Maria Arndt

E-MAIL / E-POST

maria@balticoffshore.se





Fyll i blanketten via din dator eller skriv ut och texta tydligt. Underteckna den och skicka den till postadressen, som anges till höger, eller skanna in den och skicka via e-post.

Skicka blanketten till:
Länsstyrelsen i Stockholm
Enheten för mark- och vattenskydd
Box 22067, 104 22 Stockholm

Eller till e-post: stockholm@lansstyrelsen.se

Du hittar information om hur Länsstyrelsen behandlar personuppgifter på www.lansstyrelsen.se/dataskydd

Sökande

Namn/Företag Baltic Offshore Kalmar Ab		Organisationsnummer 556178-8505
Adress (gata eller box) Stuvaregatan 5	Postnummer 39231	Postort Kalmar
Telefon (även riktnummer/prefix) 076-1391160	E-postadress maria.balticoffshore.se	<input type="checkbox"/> Annan fakturaadress, ange på sidan 4

Fastigheter

Fastighet/-er där vattenverksamheten ska utföras Älmsta 29:1 med flera, se bifogat dokument	
Ortnamn, bynamn eller socken	Kommun Norrtälje

Fastighetsägare (Om annan än sökande)

Namn/Företag Sjöfartsverket med flera, se bifogat dokument		Organisationsnummer
Adress (gata eller box) Sjöfartsverket	Postnummer 60178	Postort Norrköping
Telefon (även riktnummer/prefix) 0771-630000	E-postadress sjofartsverket@sjofartsverket.se	
<input type="checkbox"/> Berörda fastighetsägare har informerats om åtgärden och deras yttranden bifogas på separat bilaga (se bilagan)		

Ombud (Om ombud används ska fullmakt bifogas)

Namn/Företag		Organisationsnummer
Adress (gata eller box)	Postnummer	Ortnamn
Telefon (även riktnummer/prefix)	E-postadress	

Övriga uppgifter

Anmälan till kommunen har gjorts för		
<input type="checkbox"/> Upplägg av muddermassor	<input type="checkbox"/> Bygglov (när detta krävs)	<input type="checkbox"/> Strandskyddsdispens

Typ av verksamhet eller åtgärd

<input type="checkbox"/> Grävning, schaktning eller muddring	Schaktdjup	Yta (m ²)	Volym (m ³)	Bredd/djup/längd (m)
<input type="checkbox"/> Anläggning (t.ex. brygga eller pir)	Typ av anläggning	Yta (m ²)	Volym (m ³)	Bredd/djup/längd (m)
<input type="checkbox"/> Fyllning eller pålning (t.ex. pålad brygga)	Typ av åtgärd	Yta (m ²)	Volym (m ³)	Bredd/djup/längd (m)

Typ av verksamhet eller åtgärd fortsätter på nästa sida

Postadress Länsstyrelsen i Stockholm Box 22067 104 22 Stockholm	Besöksadress Regeringsgatan 66	Telefon 010-223 10 00	Fax 010-223 11 10	E-post och webbplats stockholm@lansstyrelsen.se www.lansstyrelsen.se/stockholm
---	--	---------------------------------	-----------------------------	---

<input type="checkbox"/> Bro	Medelvattenföring i vattendraget (m3/sekund)	Yta (m2)	Volym (m3)	Bredd/djup/längd (m)
<input type="checkbox"/> Trumma	Medelvattenföring i vattendraget (m3/sekund)	Yta (m2)	Volym (m3)	Bredd/djup/längd (m)
<input type="checkbox"/> Omgrävning av ett vattendrag (gäller ej där åtgärden är att hänföra till markavvattning)	Medelvattenföring i vattendraget (m3/sekund)	Yta (m2)	Volym (m3)	Bredd/djup/längd (m)
<input type="checkbox"/> Nedläggning av ledningar, rör, annan kabel	Schaktdjup (m)	Yta (m2)	Volym (m3)	Bredd/djup/längd (m)
<input type="checkbox"/> Utrivning av vattenanläggning	Typ av anläggning	Yta (m2)	Volym (m3)	Bredd/djup/längd (m)
<input type="checkbox"/> Bortledning av ytvatten (vattenuttag)	Vattenmängd (m3/dygn)	Vattenmängd (m3/år)	Tidpunkt fr.o.m.	Tidpunkt t.o.m.
<input type="checkbox"/> Anläggande av våtmarker och dammar		Yta (hektar)		

Beskrivning av planerad verksamhet eller åtgärd

Till exempel: Syfte med åtgärden, tekniker och metoder, vilka massor används alternativt vart massorna tar vägen, pålad eller fast brygga etc. Observera att tekniskt underlag i form av ritningar och markeringar på karta behöver bifogas anmälan.

Baltic Offshore Kalmar AB har fått i uppdrag av Skanova att ta upp urdrifttagna sjökablar. Arbeten på land och i strandkanten kommer att utföras av Skanovas entreprenör EITel Networks AB. Arbetena planeras påbörjas och avslutas under 2024. Totalt berörs ett 50-tal kablar i Norrtälje kommun. Vänligen se bifogade bilagor för utförlig beskrivning.

Berört vattenområde

Vattendrag	Sjö	Havsområde/vik
------------	-----	----------------

Beskrivning av och påverkan på miljön

Beskrivning av förhållandena på platsen: (Typ av botten, naturtyp, flora och fauna m.m. Bifoga gärna bilder.)

Skärgårdsmiljö till största delen.

Vilken påverkan bedöms planerad åtgärd eller verksamhet att ha på vattenområdet/naturmiljön/kulturmiljö/friluftsliv?

Mycket ringa, se utförlig beskrivning i bifogat material.

Vilka skyddsåtgärder kommer att vidtas? (Tidpunkt för åtgärden, skyddslänsar, undvika grumling/erosion, åtgärderna utföres vid lågvattenflöde, utanför häckningssäsong, utanför fiskars lektid etc.)

Vänligen se bifogat material för beskrivning.

Föreningar

Är det risk att området/sedimenten är förorenade? (T.ex. i närheten av tidigare industri/pågående verksamhet/dagvattenutsläpp.) Ja Nej

Har sedimentprover tagits? (Om Ja, bifoga analysresultat) Ja Nej

Grannfastigheter som kan beröras av åtgärden

Vid flera fastigheter fortsatt på separat papper

Namn/Företag		Organisationsnummer
Telefon (även riktnummer/prefix)	E-postadress	
Adress (gata eller box)	Postnummer	Postort

Övriga berörda

Vid behov fortsatt på separat papper

<input type="checkbox"/> Fiskerättsägare Namn, adress, telefonnummer, e-postadress
<input type="checkbox"/> Servitutsinnehavare eller nyttjanderättsinnehavare Namn, adress, telefonnummer, e-postadress
<input type="checkbox"/> Arrendatorer Namn, adress, telefonnummer, e-postadress
<input type="checkbox"/> Dikningsföretag och/eller sjösänkingsföretag Namn, adress, telefonnummer, e-postadress
<input type="checkbox"/> Nyttjanderättsinnehavare har informerats om åtgärden och deras yttranden bifogas på separat bilaga (se bilagan)


Bilagor**Bilagor som ska bifogas anmälan**

- Översiktskarta som tydligt visar vilket område som berörs
- Detaljerad karta i ändamålsenlig skala
- Foton från platsen
- Ritning över åtgärden (ange skala på ritningen)

Övriga bilagor

- Yttrande från berörda nyttjanderättsinnehavare (fiskerättsägare, servitutsinnehavare, arrendatorer etc.)
- Yttrande från enskilt berörda (grannar, dikningsföretag, organisationer etc.)
- Övriga bilagor: Anmälan om Vattenverksamhet, Metodbeskrivning, Sammanställning sträckor, Kartmaterial

Underskrift

Datum 20/10-23	Namn/teckning 	Namnförtydligande Maria Arndt
-------------------	--	----------------------------------

Annan fakturaadress

Namn/företag	Adress (gata eller box)
Postnummer	Postort

Information

Den anmälda vattenverksamheten får inte påbörjas förrän du mottagit Länsstyrelsens beslut i ärendet.

Avgiften för Länsstyrelsens prövning av en anmälningspliktig vattenverksamhet är 1 660 kronor.

Anmälan ska skickas in med post eller skannas in och skickas med e-post till stockholm@lansstyrelsen.se.

Mer information om vattenverksamheter och anmälan av dessa finns på: www.lansstyrelsen.se/stockholm/vattenverksamhet.

Från: "Biro Josephine"
Skickat: Mon, 30 Oct 2023 14:43:35 +0100
Till: "maria@balticoffshore.se" <maria@balticoffshore.se>
Ämne: Kompletteringar gällande anmäld vattenverksamhet

Hej,

Länsstyrelsen har tagit emot anmälan om vattenverksamhet gällande upptagande av ett antal sjökablar i Norrtälje kommun. Jag är handläggare i ärendet och handläggning har påbörjats (Länsstyrelsens diarienummer är 53059-2023). Den anmälda vattenverksamheten får inte påbörjas förrän ni mottagit Länsstyrelsens skriftliga beslut i ärendet.

Innan ärendet skickas ut på remiss skulle jag behöva svar på följande kompletteringsfrågor:

- Vi tolkar det som att det som anmälan omfattar i form av vattenverksamhet är den grävning i vattenområde som kommer att göras i samband med att kablarna ska tas upp. Skulle ni kunna ange inom vilka fastigheter det kommer att grävas?
- Skulle ni kunna dela ett GIS-underlag med oss där det framgår var landfästena är och där det ska grävas, och samtliga stäckningar framgår? En shapefil går bra.

Vänligen inkom med kompletteringarna så snart som möjligt men **senast den 20 november 2023**. Det går bra att maila tillbaks till stockholm@lansstyrelsen.se med hänvisning till ärendets diarienummer 53059-2023, eller lämna uppgifterna direkt i Länsstyrelsens e-tjänst för kompletteringar: <https://www.lansstyrelsen.se/stockholm/om-oss/vara-tjanster/komplettering-eller-yttrande-i-arende.html>.

Hälsningar

Josephine Biro

Enheten för mark- och vattenskydd

Länsstyrelsen i Stockholms län

Box 22067

104 22 Stockholm

Besök: Regeringsgatan 66

Telefon: 010-223 16 52

www.lansstyrelsen.se/stockholm

[Så hanterar vi dina personuppgifter](#)





Länsstyrelsen
Stockholm



Avgift för handläggning av anmälan om vattenverksamhet

Enligt 3 kap. 12 § förordning (1998:940) om avgifter för prövning och tillsyn enligt miljöbalken ska en avgift betalas för Länsstyrelsens handläggning av anmälan om vattenverksamhet. Eftersom det är Länsstyrelsens handläggning som är avgiftsbelagd måste avgiften betalas oavsett om anmälan beviljas eller avslås.

Avgiften för anmälan om vattenverksamhet är 1 660 kr. Avgiften ska betalas till Länsstyrelsens bankgironr 5052-4644, senast inom 21 dagar.

Ange diarienummer som referens.

Den anmälda vattenverksamheten får inte påbörjas förrän ni mottagit Länsstyrelsens beslut i ärendet.

Information om vilka handlingar som finns i ärendet kan ni se i Länsstyrelsens diarium, <http://diarium.lansstyrelsen.se/>. Allmän information om vattenverksamhet finns på Länsstyrelsens hemsida www.lansstyrelsen.se/stockholm/vattenverksamhet.

Vänliga hälsningar

Läs om hur Länsstyrelsen hanterar personuppgifter: www.lansstyrelsen.se/dataskydd

Utskriftdatum/tid	Sida
2023-11-17 12:15	1

Verksamhetskod 535
Nummer 53059-2023-4
Rubrik Kommentar till kompletteringar
Datum 2023-11-16
Initierare Baltic Offshore Kalmar AB
Handläggare Josephine Biro

Tjänsteanteckning

5 stora zip-filer med GISmaterial har inkommit i kompletteringarna. Dessa sparas i Länsstyrelsens elektroniska arkiv då de inte kan diarieföras här.

/Josephine Biro, 2023-11-16.

Från: "Maria Arndt" <maria@balticoffshore.se>
Skickat: Thu, 16 Nov 2023 14:44:23 +0100
Till: "Länsstyrelsen i Stockholms län" <Stockholm@lansstyrelsen.se>
Cc: "Biro Josephine" <josephine.biro@lansstyrelsen.se>
Ämne: Komplettering diarienummer 53059-2023

Hej,

Vi vill härmed komplettera vår Anmälan om Vattenverksamhet med GIS-material enligt önskemål.
Diarie nr: 53059-2023.

Vad gäller punkt nummer 1 i nedan email från Josephine Biro den 30/10-23 så har vi pratat om hur vår planerade arbete skall gå till samt informerat att samtliga berörda fastighetsägare finns angivna i materialet i vår anmälan.
Skulle det ändå finnas frågetecken ber jag er kontakta undertecknad.

Vänligen bekräfta detta mail.

Med vänlig hälsning / Kind regards,

Maria Arndt
QHSE Coordinator
Phone:+46 480 420 401
Mobile:+46 76 139 11 60
maria@balticoffshore.se
www.balticoffshore.se

Baltic Offshore Kalmar AB | 556178-8505 | Stuvaregatan 5, 392 31 Kalmar, Sweden

Baltic Offshore processes personal data in accordance with our [Privacy Policy](#).

Från: Maria Arndt
Skickat: den 31 oktober 2023 10:35
Till: Biro Josephine <josephine.biro@lansstyrelsen.se>
Ämne: Sv: Kompletteringar gällande anmäld vattenverksamhet

Hej Josephine,

Tack för ditt mail.

Jag har försökt att nå dig på telefon men du var nog upptagen.

Toppen om du vill vara snäll och slå mig en signal angående: 53059-2023

Mvh Maria

Med vänlig hälsning / Kind regards,

Maria Arndt

QHSE Coordinator

Phone:+46 480 420 401

Mobile:+46 76 139 11 60

maria@balticoffshore.se

www.balticoffshore.se

Baltic Offshore Kalmar AB | 556178-8505 | Stuvaregatan 5, 392 31 Kalmar, Sweden

Baltic Offshore processes personal data in accordance with our [Privacy Policy](#).

Från: Biro Josephine <josephine.biro@lansstyrelsen.se>

Skickat: den 30 oktober 2023 14:44

Till: Maria Arndt <maria@balticoffshore.se>

Ämne: Kompletteringar gällande anmäld vattenverksamhet

Du får inte e-post ofta från josephine.biro@lansstyrelsen.se. [Se varför det här är viktigt.](#)

Hej,

Länsstyrelsen har tagit emot anmälan om vattenverksamhet gällande upptagande av ett antal sjökablar i Norrtälje kommun. Jag är handläggare i ärendet och handläggning har påbörjats (Länsstyrelsens diarienummer är 53059-2023). Den anmälda vattenverksamheten får inte påbörjas förrän ni mottagit Länsstyrelsens skriftliga beslut i ärendet.

Innan ärendet skickas ut på remiss skulle jag behöva svar på följande kompletteringsfrågor:

- Vi tolkar det som att det som anmälan omfattar i form av vattenverksamhet är den grävning i vattenområde som kommer att göras i samband med att kablarna ska tas upp. Skulle ni kunna ange inom vilka fastigheter det kommer att grävas?
- Skulle ni kunna dela ett GIS-underlag med oss där det framgår var landfästena är och där det ska grävas, och samtliga stäckningar framgår? En shapefil går bra.

Vänligen inkom med kompletteringarna så snart som möjligt men **senast den 20 november 2023**. Det går bra att maila tillbaka till stockholm@lansstyrelsen.se med hänvisning till ärendets diarienummer 53059-2023, eller lämna uppgifterna direkt i Länsstyrelsens e-tjänst för kompletteringar: <https://www.lansstyrelsen.se/stockholm/om-oss/vara-tjanster/komplettering-eller-yttrande-i-arende.html>.

Hälsningar

Josephine Biro

Enheten för mark- och vattenskydd

Länsstyrelsen i Stockholms län
Box 22067
104 22 Stockholm
Besök: Regeringsgatan 66
Telefon: 010-223 16 52
www.lansstyrelsen.se/stockholm
[Så hanterar vi dina personuppgifter](#)

Från: "Biro Josephine"
Skickat: Fri, 17 Nov 2023 12:12:36 +0100
Till: "'Maria Arndt'" <maria@balticoffshore.se>
Ämne: Sv: Komplettering diarienummer 53059-2023

Hej,
Tack så mycket, bekräftar att vi mottagit kompletteringarna.

Jag försökte få in datan här men det var tydligen inte så enkelt som jag trodde. Skulle ni kunna skicka en sammanslagen shapefil med alla data? Jag pratade med vår GIS-expert här och han sa att det troligen är det enklaste sättet.

Hälsningar

Josephine Biro

Enheten för mark- och vattenskydd

Länsstyrelsen i Stockholms län

Box 22067

104 22 Stockholm

Besök: Regeringsgatan 66

Telefon: 010-223 16 52

www.lansstyrelsen.se/stockholm

[Så hanterar vi dina personuppgifter](#)



Från: Maria Arndt <maria@balticoffshore.se>
Skickat: den 16 november 2023 14:44
Till: Länsstyrelsen i Stockholms län <Stockholm@lansstyrelsen.se>
Kopia: Biro Josephine <josephine.biro@lansstyrelsen.se>
Ämne: Komplettering diarienummer 53059-2023

Hej,

Vi vill härmed komplettera vår Anmälan om Vattenverksamhet med GIS-material enligt önskemål.
Diarie nr: 53059-2023.

Vad gäller punkt nummer 1 i nedan email från Josephine Biro den 30/10-23 så har vi pratat om hur vår planerade arbete skall gå till samt informerat att samtliga berörda fastighetsägare finns angivna i materialet i vår anmälan.

Skulle det ändå finnas frågetecken ber jag er kontakta undertecknad.

Vänligen bekräfta detta mail.

Med vänlig hälsning / Kind regards,



Maria Arndt
QHSE Coordinator
Phone:+46 480 420 401
Mobile:+46 76 139 11 60
maria@balticoffshore.se
www.balticoffshore.se

Baltic Offshore Kalmar AB | 556178-8505 | Stuvaregatan 5, 392 31 Kalmar, Sweden

Baltic Offshore processes personal data in accordance with our [Privacy Policy](#).

Från: Maria Arndt

Skickat: den 31 oktober 2023 10:35

Till: Biro Josephine <josephine.biro@lansstyrelsen.se>

Ämne: Sv: Kompletteringar gällande anmäld vattenverksamhet

Hej Josephine,

Tack för ditt mail.

Jag har försökt att nå dig på telefon men du var nog upptagen.

Toppen om du vill vara snäll och slå mig en signal angående: 53059-2023

Mvh Maria

Med vänlig hälsning / Kind regards,



Maria Arndt
QHSE Coordinator
Phone:+46 480 420 401
Mobile:+46 76 139 11 60
maria@balticoffshore.se
www.balticoffshore.se

Baltic Offshore Kalmar AB | 556178-8505 | Stuvaregatan 5, 392 31 Kalmar, Sweden

Baltic Offshore processes personal data in accordance with our [Privacy Policy](#).

Från: Biro Josephine <josephine.biro@lansstyrelsen.se>

Skickat: den 30 oktober 2023 14:44

Till: Maria Arndt <maria@balticoffshore.se>

Ämne: Kompletteringar gällande anmäld vattenverksamhet

Du får inte e-post ofta från josephine.biro@lansstyrelsen.se. [Se varför det här är viktigt](#).

Hej,

Länsstyrelsen har tagit emot anmälan om vattenverksamhet gällande upptagande av ett antal sjökablar i Norrtälje kommun. Jag är handläggare i ärendet och handläggning har påbörjats (Länsstyrelsens diarienummer är 53059-2023). Den anmälda vattenverksamheten får inte påbörjas förrän ni mottagit Länsstyrelsens skriftliga beslut i ärendet.

Innan ärendet skickas ut på remiss skulle jag behöva svar på följande kompletteringsfrågor:

- Vi tolkar det som att det som anmälan omfattar i form av vattenverksamhet är den grävning i vattenområde som kommer att göras i samband med att kablarna ska tas upp. Skulle ni kunna ange inom vilka fastigheter det kommer att grävas?
- Skulle ni kunna dela ett GIS-underlag med oss där det framgår var landfästena är och där det ska grävas, och samtliga stäckningar framgår? En shapefil går bra.

Vänligen inkom med kompletteringarna så snart som möjligt men **senast den 20 november 2023**. Det går bra att maila tillbaks till stockholm@lansstyrelsen.se med hänvisning till ärendets diarienummer 53059-2023, eller lämna uppgifterna direkt i Länsstyrelsens e-tjänst för kompletteringar: <https://www.lansstyrelsen.se/stockholm/om-oss/vara-tjanster/komplettering-eller-yttrande-i-arende.html>.

Hälsningar

Josephine Biro

Enheten för mark- och vattenskydd

Länsstyrelsen i Stockholms län

Box 22067

104 22 Stockholm

Besök: Regeringsgatan 66

Telefon: 010-223 16 52

www.lansstyrelsen.se/stockholm

[Så hanterar vi dina personuppgifter](#)



Länsstyrelsen
Stockholm



Länsstyrelsen
Stockholm







Från: "Biro Josephine"
Skickat: Mon, 20 Nov 2023 13:42:52 +0100
Till: "'Maria Arndt'" <maria@balticoffshore.se>
Ämne: Sv: Komplettering diarienummer 53059-2023

Hej igen,

Jag får prata med våra GIS-expert och försöka få ihop dem i det formatet som våra program kan hantera. Återkommer om det dyker upp några frågor.

Hälsningar

Josephine Biro

Enheten för mark- och vattenskydd

Länsstyrelsen i Stockholms län

Box 22067

104 22 Stockholm

Besök: Regeringsgatan 66

Telefon: 010-223 16 52

www.lansstyrelsen.se/stockholm

[Så hanterar vi dina personuppgifter](#)



Från: Maria Arndt <maria@balticoffshore.se>
Skickat: den 20 november 2023 12:48
Till: Biro Josephine <josephine.biro@lansstyrelsen.se>
Ämne: Sv: Komplettering diarienummer 53059-2023

Hej Josephine,

Tack för ditt mail.

Det var tråkigt att höra.

Eltel har jobbat en vecka med att få fram materialet i GIS-filer och vi har kontrollerat att de var korrekta innan vi skickade fram dem till er.

Min kollega har öppnat samtliga filer i programmet EIVA som vi arbetar i så det är inga fel på filerna.

Kan er IT -avdelning hjälpa dig kanske ?

Mvh Maria

Från: Biro Josephine <josephine.biro@lansstyrelsen.se>

Skickat: den 17 november 2023 12:13

Till: Maria Arndt <maria@balticoffshore.se>

Ämne: Sv: Komplettering diarienummer 53059-2023

Hej,

Tack så mycket, bekräftar att vi mottagit kompletteringarna.

Jag försökte få in datan här men det var tydligen inte så enkelt som jag trodde. Skulle ni kunna skicka en sammanslagen shapefil med alla data? Jag pratade med vår GIS-expert här och han sa att det troligen är det enklaste sättet.

Hälsningar

Josephine Biro

Enheten för mark- och vattenskydd

Länsstyrelsen i Stockholms län

Box 22067

104 22 Stockholm

Besök: Regeringsgatan 66

Telefon: 010-223 16 52

www.lansstyrelsen.se/stockholm

[Så hanterar vi dina personuppgifter](#)



Länsstyrelsen
Stockholm

Från: Maria Arndt <maria@balticoffshore.se>

Skickat: den 16 november 2023 14:44

Till: Länsstyrelsen i Stockholms län <Stockholm@lansstyrelsen.se>

Kopia: Biro Josephine <josephine.biro@lansstyrelsen.se>

Ämne: Komplettering diarienummer 53059-2023

Hej,

Vi vill härmed komplettera vår Anmälan om Vattenverksamhet med GIS-material enligt önskemål.
Diarie nr: 53059-2023.

Vad gäller punkt nummer 1 i nedan email från Josephine Biro den 30/10-23 så har vi pratat om hur vår planerade arbete skall gå till samt informerat att samtliga berörda fastighetsägare finns angivna i materialet i vår anmälan.

Skulle det ändå finnas frågetecken ber jag er kontakta undertecknad.

Vänligen bekräfta detta mail.

Med vänlig hälsning / Kind regards,



Maria Arndt
QHSE Coordinator
Phone:+46 480 420 401
Mobile:+46 76 139 11 60
maria@balticoffshore.se
www.balticoffshore.se

Baltic Offshore Kalmar AB | 556178-8505 | Stuvaregatan 5, 392 31 Kalmar, Sweden

Baltic Offshore processes personal data in accordance with our [Privacy Policy](#).

Från: Maria Arndt

Skickat: den 31 oktober 2023 10:35

Till: Biro Josephine <josephine.biro@lansstyrelsen.se>

Ämne: Sv: Kompletteringar gällande anmäld vattenverksamhet

Hej Josephine,

Tack för ditt mail.

Jag har försökt att nå dig på telefon men du var nog upptagen.

Toppen om du vill vara snäll och slå mig en signal angående: 53059-2023

Mvh Maria

Med vänlig hälsning / Kind regards,



Maria Arndt
QHSE Coordinator
Phone:+46 480 420 401
Mobile:+46 76 139 11 60
maria@balticoffshore.se
www.balticoffshore.se

Baltic Offshore Kalmar AB | 556178-8505 | Stuvaregatan 5, 392 31 Kalmar, Sweden

Baltic Offshore processes personal data in accordance with our [Privacy Policy](#).

Från: Biro Josephine <josephine.biro@lansstyrelsen.se>

Skickat: den 30 oktober 2023 14:44

Till: Maria Arndt <maria@balticoffshore.se>

Ämne: Kompletteringar gällande anmäld vattenverksamhet

Du får inte e-post ofta från josephine.biro@lansstyrelsen.se. [Se varför det här är viktigt.](#)

Hej,

Länsstyrelsen har tagit emot anmälan om vattenverksamhet gällande upptagande av ett antal sjökablar i Norrtälje kommun. Jag är handläggare i ärendet och handläggning har påbörjats (Länsstyrelsens diarienummer är 53059-2023). Den anmälda vattenverksamheten får inte påbörjas förrän ni mottagit Länsstyrelsens skriftliga beslut i ärendet.

Innan ärendet skickas ut på remiss skulle jag behöva svar på följande kompletteringsfrågor:

- Vi tolkar det som att det som anmälan omfattar i form av vattenverksamhet är den grävning i vattenområde som kommer att göras i samband med att kablarna ska tas upp. Skulle ni kunna ange inom vilka fastigheter det kommer att grävas?
- Skulle ni kunna dela ett GIS-underlag med oss där det framgår var landfästena är och där det ska grävas, och samtliga stäckningar framgår? En shapefil går bra.

Vänligen inkom med kompletteringarna så snart som möjligt men **senast den 20 november 2023**. Det går bra att maila tillbaks till stockholm@lansstyrelsen.se med hänvisning till ärendets diarienummer 53059-2023, eller lämna uppgifterna direkt i Länsstyrelsens e-tjänst för kompletteringar: <https://www.lansstyrelsen.se/stockholm/om-oss/vara-tjanster/komplettering-eller-yttrande-i-arende.html>.

Hälsningar

Josephine Biro

Enheten för mark- och vattenskydd

Länsstyrelsen i Stockholms län

Box 22067

104 22 Stockholm

Besök: Regeringsgatan 66

Telefon: 010-223 16 52

www.lansstyrelsen.se/stockholm

[Så hanterar vi dina personuppgifter](#)





Länsstyrelsen
Stockholm









Från: "Biro Josephine"
Skickat: Wed, 29 Nov 2023 08:43:06 +0100
Till: "Maria Arndt" <maria@balticoffshore.se>
Ämne: Sv: Komplettering diarienummer 53059-2023

Hej igen Maria,

Vi har nu lyckats få till filerna så att jag kan se de placeringarna för ledningarna som ska tas upp. Jag ska skicka remisser nu under veckan, berörda ges tre veckors svarstid.

Inför remissutskicket tänkte jag dubbelkolla så att det är ok att kartmaterialet som ni skickat in i anmälan delas med mottagarna av remisserna samt om jag kan lägga till kartorna nedan så att man får en översikt och helhetsbild över arbetena?





Hälsningar

Josephine Biro

Enheten för mark- och vattenskydd

Länsstyrelsen i Stockholms län

Box 22067

104 22 Stockholm

Besök: Regeringsgatan 66

Telefon: 010-223 16 52

www.lansstyrelsen.se/stockholm

[Så hanterar vi dina personuppgifter](#)

Från: Biro Josephine
Skickat: den 20 november 2023 13:43
Till: 'Maria Arndt' <maria@balticoffshore.se>
Ämne: Sv: Komplettering diarienummer 53059-2023

Hej igen,
Jag får prata med våra GIS-expertter och försöka få ihop dem i det formatet som våra program kan hantera. Återkommer om det dyker upp några frågor.

Hälsningar

Josephine Biro

Enheten för mark- och vattenskydd

Länsstyrelsen i Stockholms län

Box 22067

104 22 Stockholm

Besök: Regeringsgatan 66

Telefon: 010-223 16 52

www.lansstyrelsen.se/stockholm

[Så hanterar vi dina personuppgifter](#)

Från: Maria Arndt <maria@balticoffshore.se>
Skickat: den 20 november 2023 12:48
Till: Biro Josephine <josephine.biro@lansstyrelsen.se>
Ämne: Sv: Komplettering diarienummer 53059-2023

Hej Josephine,

Tack för ditt mail.

Det var tråkigt att höra.

Eltel har jobbat en vecka med att få fram materialet i GIS-filer och vi har kontrollerat att de var korrekta innan vi skickade fram dem till er.

Min kollega har öppnat samtliga filer i programmet EIVA som vi arbetar i så det är inga fel på filerna.

Kan er IT -avdelning hjälpa dig kanske ?

Mvh Maria

Från: Biro Josephine <josephine.biro@lansstyrelsen.se>

Skickat: den 17 november 2023 12:13

Till: Maria Arndt <maria@balticoffshore.se>

Ämne: Sv: Komplettering diarienummer 53059-2023

Hej,

Tack så mycket, bekräftar att vi mottagit kompletteringarna.

Jag försökte få in datan här men det var tydligen inte så enkelt som jag trodde. Skulle ni kunna skicka en sammanslagen shapefil med alla data? Jag pratade med vår GIS-expert här och han sa att det troligen är det enklaste sättet.

Hälsningar

Josephine Biro

Enheten för mark- och vattenskydd

Länsstyrelsen i Stockholms län

Box 22067

104 22 Stockholm

Besök: Regeringsgatan 66

Telefon: 010-223 16 52

www.lansstyrelsen.se/stockholm

[Så hanterar vi dina personuppgifter](#)



Från: Maria Arndt <maria@balticoffshore.se>

Skickat: den 16 november 2023 14:44

Till: Länsstyrelsen i Stockholms län <Stockholm@lansstyrelsen.se>

Kopia: Biro Josephine <josephine.biro@lansstyrelsen.se>

Ämne: Komplettering diarienummer 53059-2023

Hej,

Vi vill härmed komplettera vår Anmälan om Vattenverksamhet med GIS-material enligt önskemål.
Diarie nr: 53059-2023.

Vad gäller punkt nummer 1 i nedan email från Josephine Biro den 30/10-23 så har vi pratat om hur vår planerade arbete skall gå till samt informerat att samtliga berörda fastighetsägare finns angivna i materialet i vår anmälan.

Skulle det ändå finnas frågetecken ber jag er kontakta undertecknad.

Vänligen bekräfta detta mail.

Med vänlig hälsning / Kind regards,



Maria Arndt

QHSE Coordinator

Phone:+46 480 420 401

Mobile:+46 76 139 11 60

maria@balticoffshore.se

www.balticoffshore.se

Baltic Offshore Kalmar AB | 556178-8505 | Stuvaregatan 5, 392 31 Kalmar, Sweden

Baltic Offshore processes personal data in accordance with our [Privacy Policy](#).

Från: Maria Arndt

Skickat: den 31 oktober 2023 10:35

Till: Biro Josephine <josephine.biro@lansstyrelsen.se>

Ämne: Sv: Kompletteringar gällande anmäld vattenverksamhet

Hej Josephine,

Tack för ditt mail.

Jag har försökt att nå dig på telefon men du var nog upptagen.

Toppen om du vill vara snäll och slå mig en signal angående: 53059-2023

Mvh Maria

Med vänlig hälsning / Kind regards,



Maria Arndt

QHSE Coordinator

Phone:+46 480 420 401

Mobile:+46 76 139 11 60

maria@balticoffshore.se

www.balticoffshore.se

Baltic Offshore Kalmar AB | 556178-8505 | Stuvaregatan 5, 392 31 Kalmar, Sweden

Baltic Offshore processes personal data in accordance with our [Privacy Policy](#).

Från: Biro Josephine <josephine.biro@lansstyrelsen.se>

Skickat: den 30 oktober 2023 14:44

Till: Maria Arndt <maria@balticoffshore.se>

Ämne: Kompletteringar gällande anmäld vattenverksamhet

Du får inte e-post ofta från josephine.biro@lansstyrelsen.se. [Se varför det här är viktigt.](#)

Hej,

Länsstyrelsen har tagit emot anmälan om vattenverksamhet gällande upptagande av ett antal sjökablar i Norrtälje kommun. Jag är handläggare i ärendet och handläggning har påbörjats (Länsstyrelsens diarienummer är 53059-2023). Den anmälda vattenverksamheten får inte påbörjas förrän ni mottagit Länsstyrelsens skriftliga beslut i ärendet.

Innan ärendet skickas ut på remiss skulle jag behöva svar på följande kompletteringsfrågor:

- Vi tolkar det som att det som anmälan omfattar i form av vattenverksamhet är den grävning i vattenområde som kommer att göras i samband med att kablarna ska tas upp. Skulle ni kunna ange inom vilka fastigheter det kommer att grävas?
- Skulle ni kunna dela ett GIS-underlag med oss där det framgår var landfästena är och där det ska grävas, och samtliga stäckningar framgår? En shapefil går bra.

Vänligen inkom med kompletteringarna så snart som möjligt men **senast den 20 november 2023**. Det går bra att maila tillbaks till stockholm@lansstyrelsen.se med hänvisning till ärendets diarienummer 53059-2023, eller lämna uppgifterna direkt i Länsstyrelsens e-tjänst för kompletteringar: <https://www.lansstyrelsen.se/stockholm/om-oss/vara-tjanster/komplettering-eller-yttrande-i-arende.html>.

Hälsningar

Josephine Biro

Enheten för mark- och vattenskydd

Länsstyrelsen i Stockholms län

Box 22067

104 22 Stockholm

Besök: Regeringsgatan 66

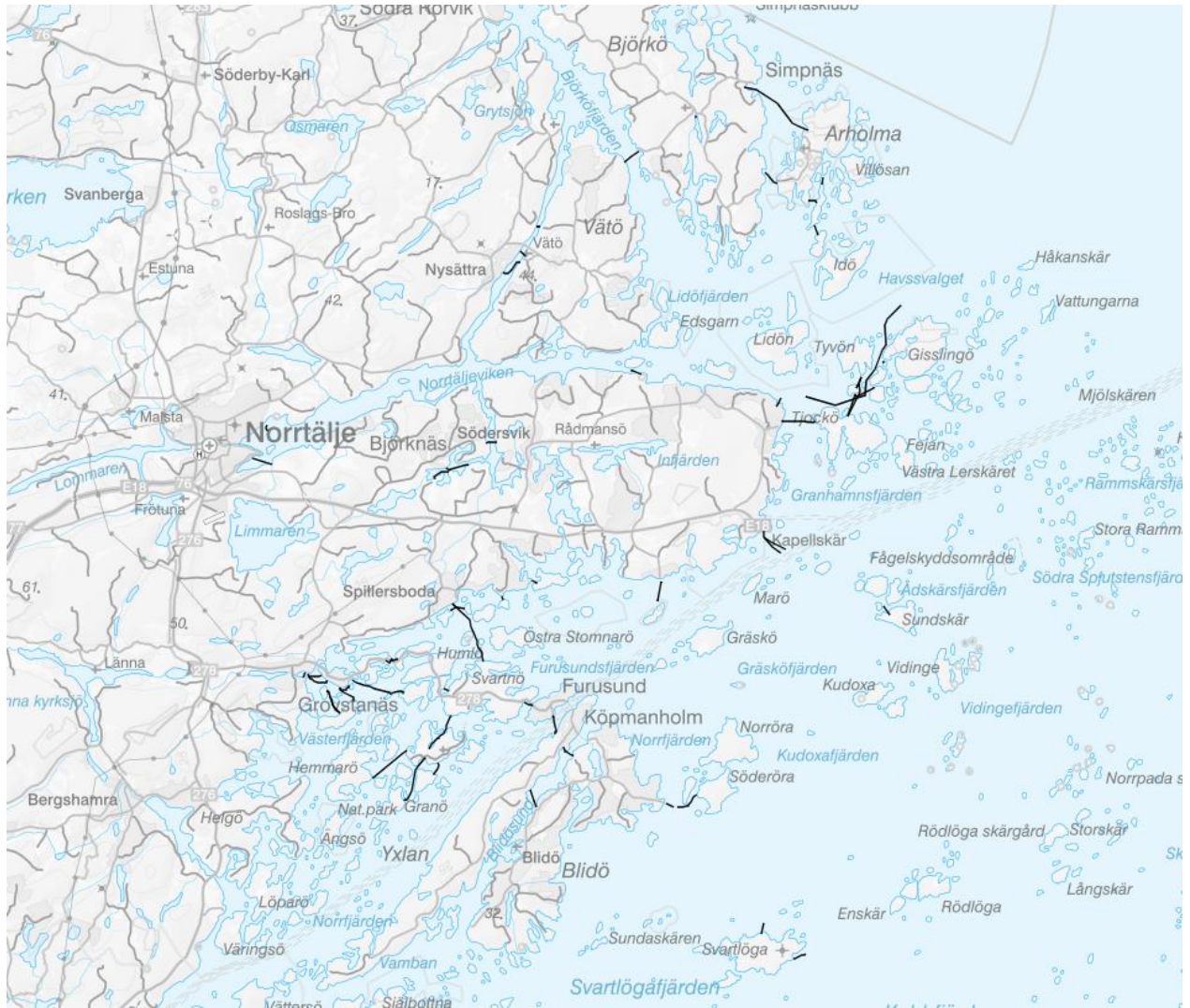
Telefon: 010-223 16 52

www.lansstyrelsen.se/stockholm

[Så hanterar vi dina personuppgifter](#)









Länsstyrelsen
Stockholm









Från: "Maria Arndt" <maria@balticoffshore.se>
Skickat: Wed, 29 Nov 2023 09:19:20 +0100
Till: "Biro Josephine" <josephine.biro@lansstyrelsen.se>
Ämne: Sv: Komplettering diarienummer 53059-2023

Hej Josephine,

Så bra att ni lyckades med filerna.
Inga problem för oss att ni delar kartmaterialet.

Ha det fint!

Mvh Maria
Med vänlig hälsning / Kind regards,



Maria Arndt
QHSE Coordinator
Phone:+46 480 420 401
Mobile:+46 76 139 11 60
maria@balticoffshore.se
www.balticoffshore.se

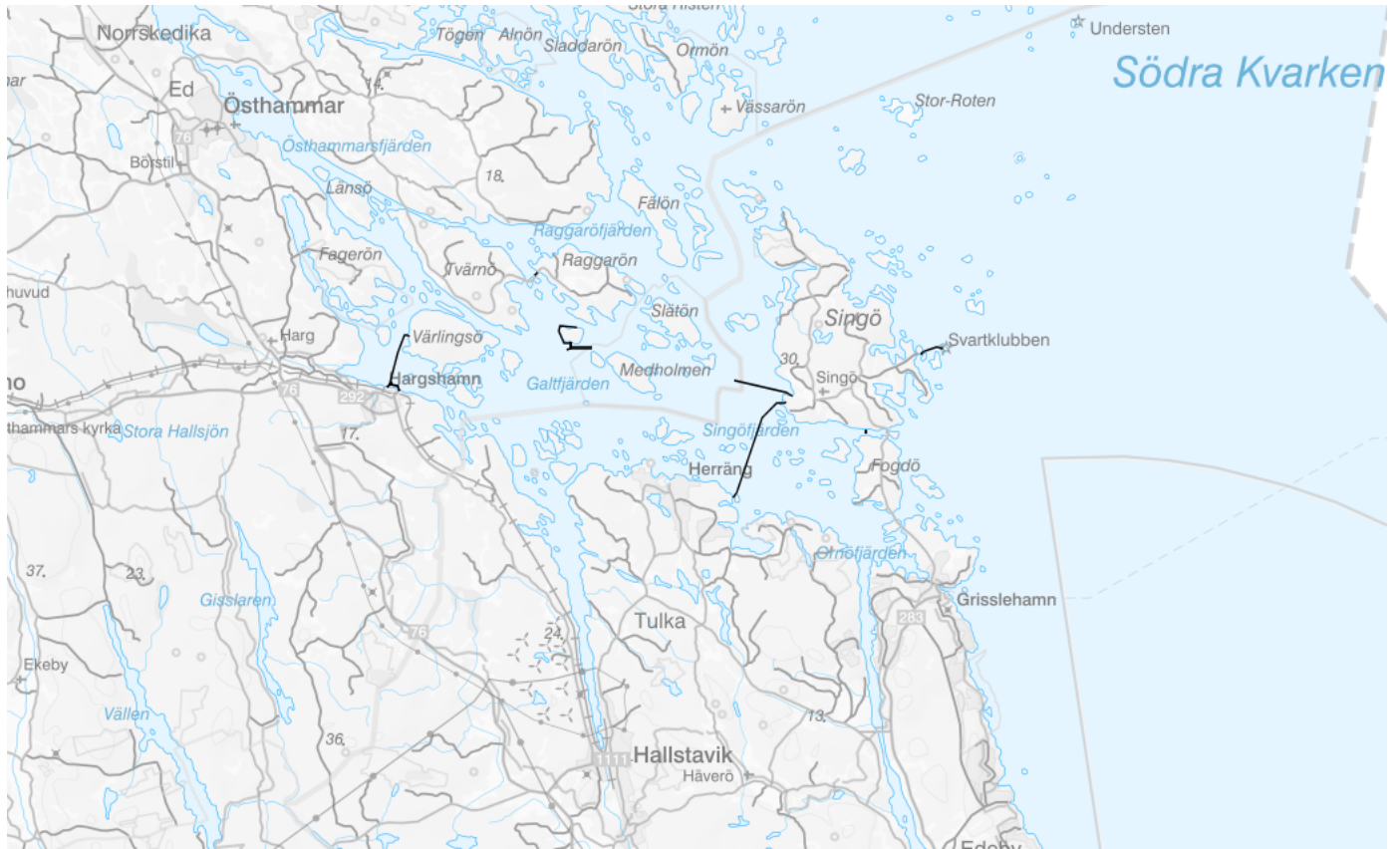
Baltic Offshore Kalmar AB | 556178-8505 | Stuvaregatan 5, 392 31 Kalmar, Sweden

Baltic Offshore processes personal data in accordance with our [Privacy Policy](#).

Från: Biro Josephine <josephine.biro@lansstyrelsen.se>
Skickat: den 29 november 2023 08:43
Till: Maria Arndt <maria@balticoffshore.se>
Ämne: Sv: Komplettering diarienummer 53059-2023

Hej igen Maria,

Vi har nu lyckats få till filerna så att jag kan se de placeringarna för ledningarna som ska tas upp. Jag ska skicka remisser nu under veckan, berörda ges tre veckors svarstid.
Inför remissutskicket tänkte jag dubbelkolla så att det är ok att kartmaterialet som ni skickat in i anmälan delas med mottagarna av remisserna samt om jag kan lägga till kartorna nedan så att man får en översikt och helhetsbild över arbetena?





Hälsningar

Josephine Biro

Enheten för mark- och vattenskydd

Länsstyrelsen i Stockholms län

Box 22067

104 22 Stockholm

Besök: Regeringsgatan 66

Telefon: 010-223 16 52

www.lansstyrelsen.se/stockholm

[Så hanterar vi dina personuppgifter](#)

Från: Biro Josephine
Skickat: den 20 november 2023 13:43
Till: 'Maria Arndt' <maria@balticoffshore.se>
Ämne: Sv: Komplettering diarienummer 53059-2023

Hej igen,
Jag får prata med våra GIS-expertter och försöka få ihop dem i det formatet som våra program kan hantera. Återkommer om det dyker upp några frågor.

Hälsningar

Josephine Biro
Enheten för mark- och vattenskydd

Länsstyrelsen i Stockholms län
Box 22067
104 22 Stockholm
Besök: Regeringsgatan 66
Telefon: 010-223 16 52
www.lansstyrelsen.se/stockholm
[Så hanterar vi dina personuppgifter](#)

Från: Maria Arndt <maria@balticoffshore.se>
Skickat: den 20 november 2023 12:48
Till: Biro Josephine <josephine.biro@lansstyrelsen.se>
Ämne: Sv: Komplettering diarienummer 53059-2023

Hej Josephine,

Tack för ditt mail.
Det var tråkigt att höra.
Eltel har jobbat en vecka med att få fram materialet i GIS-filer och vi har kontrollerat att de var korrekta innan vi skickade fram dem till er.
Min kollega har öppnat samtliga filer i programmet EIVA som vi arbetar i så det är inga fel på filerna.

Kan er IT -avdelning hjälpa dig kanske ?

Mvh Maria

Från: Biro Josephine <josephine.biro@lansstyrelsen.se>

Skickat: den 17 november 2023 12:13

Till: Maria Arndt <maria@balticoffshore.se>

Ämne: Sv: Komplettering diarienummer 53059-2023

Hej,

Tack så mycket, bekräftar att vi mottagit kompletteringarna.

Jag försökte få in datan här men det var tydligen inte så enkelt som jag trodde. Skulle ni kunna skicka en sammanslagen shapefil med alla data? Jag pratade med vår GIS-expert här och han sa att det troligen är det enklaste sättet.

Hälsningar

Josephine Biro

Enheten för mark- och vattenskydd

Länsstyrelsen i Stockholms län

Box 22067

104 22 Stockholm

Besök: Regeringsgatan 66

Telefon: 010-223 16 52

www.lansstyrelsen.se/stockholm

[Så hanterar vi dina personuppgifter](#)



Från: Maria Arndt <maria@balticoffshore.se>

Skickat: den 16 november 2023 14:44

Till: Länsstyrelsen i Stockholms län <Stockholm@lansstyrelsen.se>

Kopia: Biro Josephine <josephine.biro@lansstyrelsen.se>

Ämne: Komplettering diarienummer 53059-2023

Hej,

Vi vill härmed komplettera vår Anmälan om Vattenverksamhet med GIS-material enligt önskemål.
Diarie nr: 53059-2023.

Vad gäller punkt nummer 1 i nedan email från Josephine Biro den 30/10-23 så har vi pratat om hur vår planerade arbete skall gå till samt informerat att samtliga berörda fastighetsägare finns angivna i materialet i vår anmälan.

Skulle det ändå finnas frågetecken ber jag er kontakta undertecknad.

Vänligen bekräfta detta mail.

Med vänlig hälsning / Kind regards,



Maria Arndt

QHSE Coordinator

Phone:+46 480 420 401

Mobile:+46 76 139 11 60

maria@balticoffshore.se

www.balticoffshore.se

Baltic Offshore Kalmar AB | 556178-8505 | Stuvaregatan 5, 392 31 Kalmar, Sweden

Baltic Offshore processes personal data in accordance with our [Privacy Policy](#).

Från: Maria Arndt

Skickat: den 31 oktober 2023 10:35

Till: Biro Josephine <josephine.biro@lansstyrelsen.se>

Ämne: Sv: Kompletteringar gällande anmäld vattenverksamhet

Hej Josephine,

Tack för ditt mail.

Jag har försökt att nå dig på telefon men du var nog upptagen.

Toppen om du vill vara snäll och slå mig en signal angående: 53059-2023

Mvh Maria

Med vänlig hälsning / Kind regards,



Maria Arndt

QHSE Coordinator

Phone:+46 480 420 401

Mobile:+46 76 139 11 60

maria@balticoffshore.se

www.balticoffshore.se

Baltic Offshore Kalmar AB | 556178-8505 | Stuvaregatan 5, 392 31 Kalmar, Sweden

Baltic Offshore processes personal data in accordance with our [Privacy Policy](#).

Från: Biro Josephine <josephine.biro@lansstyrelsen.se>

Skickat: den 30 oktober 2023 14:44

Till: Maria Arndt <maria@balticoffshore.se>

Ämne: Kompletteringar gällande anmäld vattenverksamhet

Du får inte e-post ofta från josephine.biro@lansstyrelsen.se. [Se varför det här är viktigt.](#)

Hej,

Länsstyrelsen har tagit emot anmälan om vattenverksamhet gällande upptagande av ett antal sjökablar i Norrtälje kommun. Jag är handläggare i ärendet och handläggning har påbörjats (Länsstyrelsens diarienummer är 53059-2023). Den anmälda vattenverksamheten får inte påbörjas förrän ni mottagit Länsstyrelsens skriftliga beslut i ärendet.

Innan ärendet skickas ut på remiss skulle jag behöva svar på följande kompletteringsfrågor:

- Vi tolkar det som att det som anmälan omfattar i form av vattenverksamhet är den grävning i vattenområde som kommer att göras i samband med att kablarna ska tas upp. Skulle ni kunna ange inom vilka fastigheter det kommer att grävas?
- Skulle ni kunna dela ett GIS-underlag med oss där det framgår var landfästena är och där det ska grävas, och samtliga stäckningar framgår? En shapefil går bra.

Vänligen inkom med kompletteringarna så snart som möjligt men **senast den 20 november 2023**. Det går bra att maila tillbaks till stockholm@lansstyrelsen.se med hänvisning till ärendets diarienummer 53059-2023, eller lämna uppgifterna direkt i Länsstyrelsens e-tjänst för kompletteringar: <https://www.lansstyrelsen.se/stockholm/om-oss/vara-tjanster/komplettering-eller-yttrande-i-arende.html>.

Hälsningar

Josephine Biro

Enheten för mark- och vattenskydd

Länsstyrelsen i Stockholms län

Box 22067

104 22 Stockholm

Besök: Regeringsgatan 66

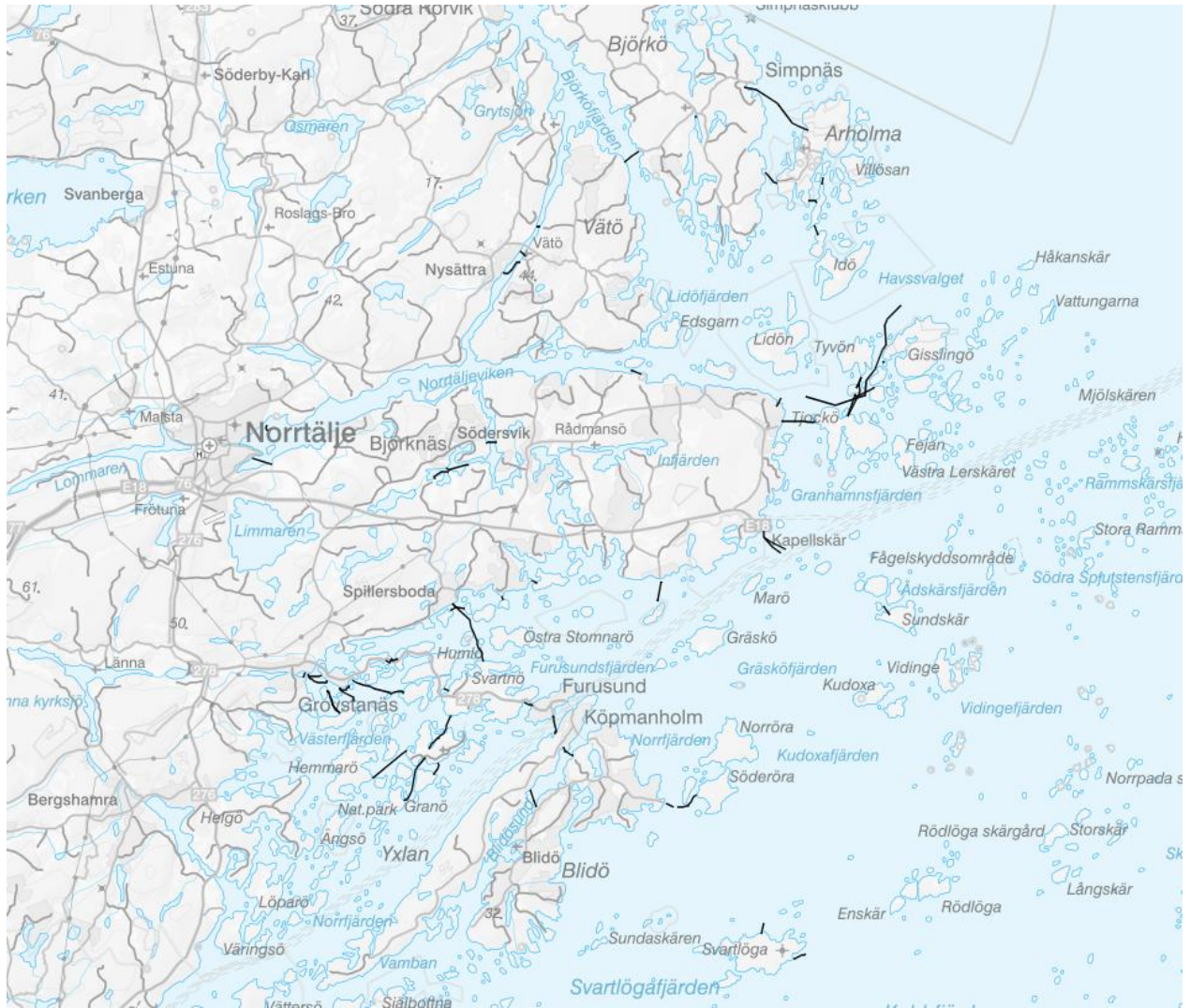
Telefon: 010-223 16 52

www.lansstyrelsen.se/stockholm

[Så hanterar vi dina personuppgifter](#)









Länsstyrelsen
Stockholm











