



Länstyrelsen
Örebro län

Sture Marklund
Direkt: 019-193566
sture.marklund@t.lst.se
Fax: 019-193028

BESLUT
2000-05-12

Dnr: 231-04522-99

Enl sändlista

Bildande av naturreservatet Liljekonvaljeholmen i Lindesbergs kommun

BESLUT

Det område som utgörs av fastigheten Känäs 2:2 och del av fastigheten Känäs 2:1 i Lindesbergs kommun och som framgår av bifogade utdrag ur fastighetskartan, skall av skäl som närmare anges i detta beslut, särskilt skyddas på grund av dess betydelse för kännedomen om landets natur. Länstyrelsen förklarar därför med stöd av 7 kap 4 § miljöbalken (SFS 1998:808, lag om införande av miljöbalken 811) området som naturreservat.

Naturreservatets namn skall vara Liljekonvaljeholmen.

Bilagor:

1. Beslutslista
2. Hur man överklagar
3. Sändlista
4. Skötselplan

Grunden för beslutet

Ändamålet med reservatet skall vara att för kännedomen om landets natur i ett i övrigt odlingspräglad skogs- och sjölandskap, bevara svårtillgängliga, strandnära skogar med rikt fågelliv och rik moss-, lav- och svampflora. Reservatet är samtidigt avsett att utgöra ett område för tillflykt och möjlighet till spridning av flora och fauna knuten till naturskogar och som hotas av det moderna skogsbruket.

Föreskrifter

För att trygga ändamålet med reservatet förordnar länstyrelsen med stöd av 7 kap. 4-6 §§ miljöbalken, att nedan angivna föreskrifter samt bestämmelser om naturvårdsförvaltningen skall gälla beträffande området.

A. Föreskrifter enligt 7 kap. miljöbalken angående inskränkning i markägares och annan sakägares rätt att förfoga över fastighet inom reservatet

Utöver föreskrifter och förbud i andra lagar och författningar skall förbud gälla att

1. bedriva täkt eller annan verksamhet som förändrar områdets topografi, yt- eller dräneringsförhållanden
2. anordna upplag
3. anlägga väg eller stig
4. dra fram mark- eller luftledning
5. uppföra byggnad eller annan anläggning
6. utföra avverkning eller röjning av något slag, så eller plantera skogsplantor, samla ihop, föra bort eller bränna vindfällen eller andra döda träd eller träddelar
7. uppföra jaktorn, utföra siktröjningar, uttransportera fällt vilt med motorfordon, stödutfodra vilt eller bedriva jakt efter fågel

Föreskrifter nedan under punkten C, gällande allmänheten, gäller även markägare och innehavare av särskild rätt i den mån pågående markanvändning därigenom inte avsevärt försvåras.

B. Föreskrifter enligt 7 kap. 5 och 6 §§ miljöbalken, angående sakägares skyldighet att tåla visst intrång

Markägare och innehavare av särskild rätt till marken förpliktas tåla att de åtgärder vidtages inom området som framgår av till detta beslut fogad skötselplan.

C. Föreskrifter enligt 7 kap. 30 § miljöbalken, om vad allmänheten har att iaktta inom reservatet

Utöver föreskrifter och förbud i andra lagar och författningar skall förbud gälla att

1. medföra ej kopplad hund
2. göra upp eld
3. bryta kvistar, fälla eller på annat sätt skada levande eller döda träd och buskar
4. plocka blommor, gräva upp eller på annat sätt skada örter, mossor eller lavar

5. tälta
6. anordna snitslade spår
7. anbringa tavla, plakat, affisch, skylt, inskrift eller därmed jämförlig anordning
8. framföra motordrivet fordon.

D. Bestämmelser om naturvårdsförvaltningen utfärdade enligt 21 § förordningen (1998:1252), om områdesskydd enligt miljöbalken mm.

1. Syftet med skötseln av reservatet skall vara att låta vegetationen få utvecklas i huvudsak fritt mot naturstadier.
2. Länsstyrelsen meddelar föreskrifter om vården av reservatet genom att fastställa till beslutet fogad skötselplan, daterad 2000-05-02.
3. Utmärkning av reservatet skall ske i enlighet med naturvårdsverkets anvisningar (SIS 03 1522).
4. Naturvårdsförvaltare är länsstyrelsen.
5. Vid den praktiska förvaltningen skall, i frågor som inte regleras i skötselplanen eller annars är av rutinkaraktär, samråd ske med länsstyrelsen.

REDOGÖRELSE FÖR ÄRENDET

Ärendets beredning

Under senare delen av 1990-talet har skyddet av naturskog stått i fokus i den nationella naturvårdsprioriteringen. Som en följd av detta har länsstyrelsen bedrivit en omfattande inventeringsverksamhet för att få underlag för prioriteringar och förslag till avgränsning av områden för bildande av skogsreservat.

Naturresevatets omgivningar är sedan länge kända för sitt rika fågelliv och har bl a uppmärksamats i länsstyrelsens naturvårdsöversikt. Under 1999 blev en fastighet i området till salu och Länsstyrelsen gav då naturinventeraren Kjell Store i uppdrag att inventera området med modern nyckelbiotopsmetodik. Inventeringsunderlaget utgjorde sedan grund för Länsstyrelsen att utarbeta ett förslag till naturresevatetsavgränsning och Naturvårdsverket gav klartecken till att inleda förhandlingar om bildande av naturresevat.

Efter avslutade förhandlingar i slutet av 1999 har Länsstyrelsen remitterat förslag till skötselplan och föreskrifter för reservatet till berörda instanser och samtliga som har svarat har tillstyrkt förslaget.

Beskrivning av området

Liljekonvaljeholmen och Näset norr om Känäsbebyggelsen utgör centrala men något svårtillgängliga delar i ett sjörikt landskap. Sjöarna sänktes med c:a en meter på 1800-talet varefter lövrika strandkärr utvecklats på den forna strandnära sjöbotten. Sjöarna är grunda, näringsrika och hyser ett rikt fågelliv.

På såväl Liljekonvaljeholmen som Näset har mindre delar varit uppodlade, men dessa är nu stadda i igenväxning med ett lövrikt ungskogsbestånd. På högre nivåer dominerar blandskog som har mer eller mindre stort inslag av asp och björk. På Liljekonvaljeholmen är naturskogsprägeln störst. Vissa delar av Näset är storblockiga.

I anslutning till de gamla aspbestånden finns en rik vedsvampflora utvecklad med bl a förekomst av stor aspticka. Bland lavarna märks förekomsten av skinnlav och gelélav.

Viss kalkpåverkan kan spåras i förekomsten av olvon, blåsippra och ormbär.

Den rika förekomsten av rötskadade träd och hålträd gynnar hackspettar och olika hålbyggare.

Reservatets benämning: Naturreseptatet Liljekonvaljeholmen

Kommun: Lindesberg

Församling: Fellingsbro

Fastigheter: Känäs 2:2 och del av 2:1

Areal: 28 ha varav 25 ha produktiv skogsmark och 3ha strandkärr

Markägare: Känäs 2:2 staten (genom naturvårdsfonden) och del av 2:1 enskild

Lägesbeskrivning: Området ligger c:a 8 km VNV om Frövi. X 659847 Y 148235

Naturvårdsförvaltare: Länsstyrelsen.

MOTIV FÖR BESLUTET


Det sjörika området kring Sällingesjön, Känässjön, Sörbysjön och Finnåkerssjön har länge varit känt för sin stora fågelrikedom. Centralt i detta landskap ligger de två uddar som bildar det föreslagna naturreservatet Liljekonvaljeholmen. Uddarna är klädda med lövrik blandskog och hyser ett rikt inslag av äldre asp. Områdets naturskogspräglade, asprika blandskogar hyser en rik biologisk mångfald och skyddet av området skall ses som en del i Länsstyrelsens uppdrag från Regeringen att verka för ett utökat skydd av skogsmark för fri utveckling.

Naturvärdena i nu aktuellt område är sådana att de kräver omfattande skydd för att bevaras. Detta skydd kan endast tillgodoses genom bildande av naturreservat eller nationalpark. Området har inte sådana egenskaper att de motiverar ett skydd som nationalpark varför området bör avsättas som naturreservat.

Detta beslut kan överklagas, se bilaga.

Beslut i detta ärende har fattats av styrelsen. I beslutet deltog landshövding Gerd Engman, ledamöterna Sören Gunnarsson, Kitty Melin-Strandberg, Sören Larsson, Annica Eriksson, Margareta Karlsson, Raul Björk, Ola Karlsson, Sonja Cederlöf, Karl-Erik Persson, Lennart Eliasson, Bo Rudolfsson, Helena Vilhelmsson, Robert Mörk samt Lars-Axel Nordell

I den slutliga handläggningen av ärendet deltog även tf naturvårdsdirektören Olle Karlsson, avdelningsdirektören Sture Marklund samt länsassessorn Magnus Enhörning.


Gerd Engman


Per Olov Führ

BESLUT
2000-05-12

Dnr: 231-04522-99

HUR MAN ÖVERKLAGAR LÄNSSTYRELSENS BESLUT

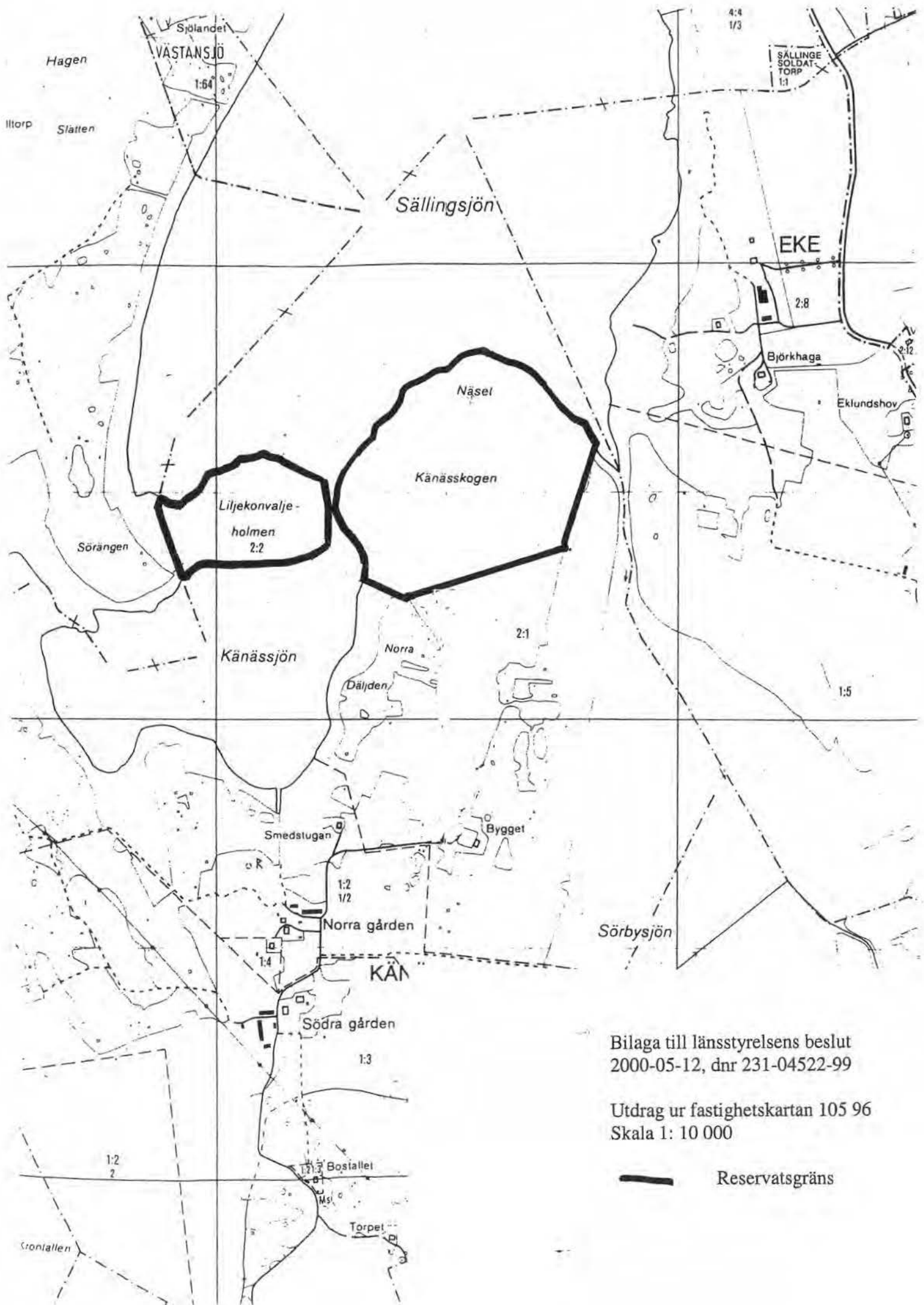
Om Ni vill överklaga detta beslut skall Ni skriva till länsstyrelsen. Tala om i brevet vilket beslut Ni överklagar, t ex genom att ange beslutets diarienummer. Tala också om vilken ändring i beslutet Ni vill ha.

Länsstyrelsen måste ha fått överklagandet inom tre veckor från den dag Ni fick del av beslutet, annars kan överklagandet inte prövas.

Om länsstyrelsen inte själv ändrar beslutet på det sätt Ni begärt sänder länsstyrelsen överklagandet vidare till regeringen (miljödepartementet).

Om Ni vill ha ytterligare upplysningar kan Ni vända Er till länsstyrelsen, tel 019-19 30 00.

Sändlista har ej scannats



Bilaga till länsstyrelsens beslut
2000-05-12, dnr 231-04522-99

Utdrag ur fastighetskartan 105 96
Skala 1: 10 000

— Reservatsgräns

Förslag
2000.05.02

SKÖTSELPLAN FÖR LILJEKONVALJEHOLMENS NATURRESERVAT

Planen är upprättad inom länsstyrelsen i maj 2000.

Allmän beskrivning med föreskrifter

1. Administrativa data
2. Grund för beslut samt föreskrifter
3. Översiktlig beskrivning av bef förhållanden

Skötselplan

1. Allmän målsättning
2. Disp och skötsel av mark och vatten
3. Anordningar för rekreation och friluftsliv
4. Tillsyn
5. Uppföljning
6. Finansiering av naturvårdsförvaltningen

ALLMÄN BESKRIVNING

1. ADMINISTRATIVA DATA

Skyddsform	Naturresevat
Objektnummer	18 02 087
Beslutsdatum	2000-05-12
Kommun	Lindesbergs kommun
Registerområde	Fellingsbro socken
Läge	9 km NV Fellingsbro
Area	28 ha, varav 25 ha produktiv blandskog och 3 ha strandkärr
Markägare	Känäs 2:2 ägs av staten (naturvårdsfonden) och Känäs 2:1 ägs av enskild
Naturvårdsförvaltare	Länsstyrelsen

2. GRUND FÖR BESLUT SAMT FÖRESKRIFTER

2.1 Grunden för beslutet

Ändamålet med reservatet skall vara att för kännedomen om landets natur i ett i övrigt odlingspräglad skogs- och sjölandskap bevara svårtillgängliga, strandnära skogar med rikt fågelliv och rik moss-, lav- och svampflora. Reservatet är samtidigt avsett att utgöra ett område för tillflykt och möjlighet till spridning av flora och fauna knuten till naturskogar och som hotas av det moderna skogsbruket.

2.2 Föreskrifter

För att trygga ändamålet med reservatet förordnar länsstyrelsen med stöd av 7 kap. 4-6 §§ miljöbalken, att nedan angivna föreskrifter samt bestämmelser om naturvårdsförvaltningen skall gälla beträffande området.

A. Föreskrifter enligt 7 kap. miljöbalken, angående inskränkning i markägares och annan sakägares rätt att förfoga över fastighet inom reservatet

Utöver föreskrifter och förbud i andra lagar och författningar skall förbud gälla att

1. bedriva täkt eller annan verksamhet som förändrar områdets topografi, yt- eller dräneringsförhållanden
2. anordna upplag
3. anlägga väg eller stig
4. dra fram mark- eller luftledning
5. uppföra byggnad eller annan anläggning
6. utföra avverkning eller röjning av något slag, så eller plantera skogsplantor, samla ihop, föra bort eller bränna vindfällen eller andra döda träd eller träddelar

7. uppföra jakttorn, utföra siktröjningar, uttransportera fällt vilt med motorfordon, stödutfodra vilt eller bedriva jakt efter fågel.

Föreskrifter nedan under punkt C, gällande allmänheten, gäller även markägare och innehavare av särskild rätt i den mån pågående markanvändning därigenom inte avsevärt försvåras.

B. Föreskrifter enligt 7 kap. 5 och 6 §§ miljöbalken, angående sakägares skyldighet att tåla visst intrång

Markägare och innehavare av särskild rätt till marken förpliktas tåla att de åtgärder vidtages inom området som framgår av till detta beslut fogad skötselplan.

C. Föreskrifter enligt 7 kap. 30 § miljöbalken, om vad allmänheten har att iaktta inom reservatet

Utöver föreskrifter och förbud i andra lagar och författningar skall förbud gälla att

1. medföra ej kopplad hund
2. göra upp eld
3. bryta kvistar, fälla eller på annat sätt skada levande eller döda träd och buskar
4. plocka blommor, gräva upp eller på annat sätt skada örter, mossor eller lavar
5. tälta
6. anordna snitslade spår
7. anbringa tavla, plakat, affisch, skylt, inskrift eller därmed jämförlig anordning
8. framföra motordrivet fordon..

D. Bestämmelser om naturvårdsförvaltningen utfärdade enligt 21 § förordningen (1998:1252) om områdesskydd enligt miljöbalken m.m.

1. Syftet med skötseln av reservatet skall vara att låta vegetationen få utvecklas fritt mot naturstadier.
2. Länsstyrelsen meddelar föreskrifter om vården av reservatet genom att fastställa till beslutet fogad skötselplan, daterad 2000-05-02
3. Utmärkning av reservatet skall ske i enlighet med Naturvårdsverkets anvisningar (SIS 03 1522).
4. Naturvårdsförvaltaren är Länsstyrelsen
5. Vid den praktiska förvaltningen skall, i frågor som inte regleras i skötselplanen eller annars är av rutinkaraktär, samråd ske med länsstyrelsen

3. ÖVERSIKTLIG BESKRIVNING AV BEFINTLIGA FÖRHÅLLAN- DEN

3.1 Naturförhållanden

Liljekonvaljeholmen och Näset norr om Känäsbebyggelsen utgör centrala, men något svårtillgängliga delar i ett sjörikt landskap. Sjöarna sänktes med c:a 1 m på 1800-talet varefter lövrika strandkärr utvecklats på den forna strandnära sjöbotten. Sjöarna är grunda, näringsrika och hyser ett mycket rikt fågelliv.

På såväl Liljekonvaljeholmen som Näset har mindre delar varit uppodlade, men dessa är nu stadda i igenväxning med ett lövrikt ungskogsbestånd. På högre nivåer dominerar en blandskog som har mer eller mindre stort inslag av asp och björk. På Liljekonvaljeholmen är naturskogsprägeln störst. Vissa delar av Näset är storblockiga.

I anslutning till de gamla aspbestånden finns en rik vedsvampflora utvecklad med bl a förekomst av stor aspticka. Bland lavarna märks förekomsten av skinnlav och gelélav.

Viss kalkpåverkan kan spåras i förekomsten av olvon, blåsippa och ormbär.

Den rika förekomsten av rötskadade träd och av hålträd gynnar hackspettar och olika hålbbyggare.

2 Tillgänglighet

Området nås från Frövi, via Blixterboda och Känäs.

SKÖTSELPLAN

1. ALLMÄN MÅLSÄTTNING

Området skall skötas på ett sådant sätt att den biologiska mångfalden knuten till lövrika naturskogar främjas.

2. DISPOSITION OCH SKÖTSEL AV MARK OCH VATTEN

2.1 Allmän målsättning för mark och vegetationsvård

Området skall ges fri utveckling. Om det på sikt visar sig att barrskogen tenderar att konkurrera ut lövträden kan det bli aktuellt att avverka främst gran.

2.3 Faunavård och jakt

Jakt kan bedrivas som tidigare med undantag av fågeljakt som ej är tillåten.

Anläggande av jaktorn, röjning av siktgator, utforsling av vilt med motordrivna hjälpmedel samt stödutfodring av vilt får dock ej ske.

3. ANORDNINGAR FÖR REKREATION OCH FRILUFTSLIV

Stigar

En anslutningsstig från Bygget norr om Känäs skall upprättas i enlighet med bifogad skötselplanekarta. Stigarna skall markeras med orange färgmarkeringar, diskret placerade på låga stolpar eller på träd i stigriktningen.

Parkeringsplats

Parkeringsplats för 5 bilar skall iordningställas i anslutning till Bygget i enlighet med markering på skötselplanekarta.

Informationstavlor, hänvisningsskyltar och reservatmarkeringar

Upplysningstavlor, stighänvisningsskyltar och reservatmarkeringar skall uppsättas enligt markeringar på bifogad skötselplanekarta.

4. TILLSYN

Naturvårdsförvaltaren ansvarar för tillsynen av reservatet.

5. UPPFÖLJNING

I mån av tillgängliga resurser skall skogsutvecklingen följas varvid framförallt dynamiken mellan barr- och lövskog skall dokumenteras. Riktad uppföljning på dynamiken inom den biologiska mångfalden är vidare angelägen och bör i första hand inriktas på hållbyggande fåglar och på vedlevande lavar, mossor och svampar.

1

6. FINANSIERING AV NATURVÅRDSFÖRVALTNINGEN

Iordningställande

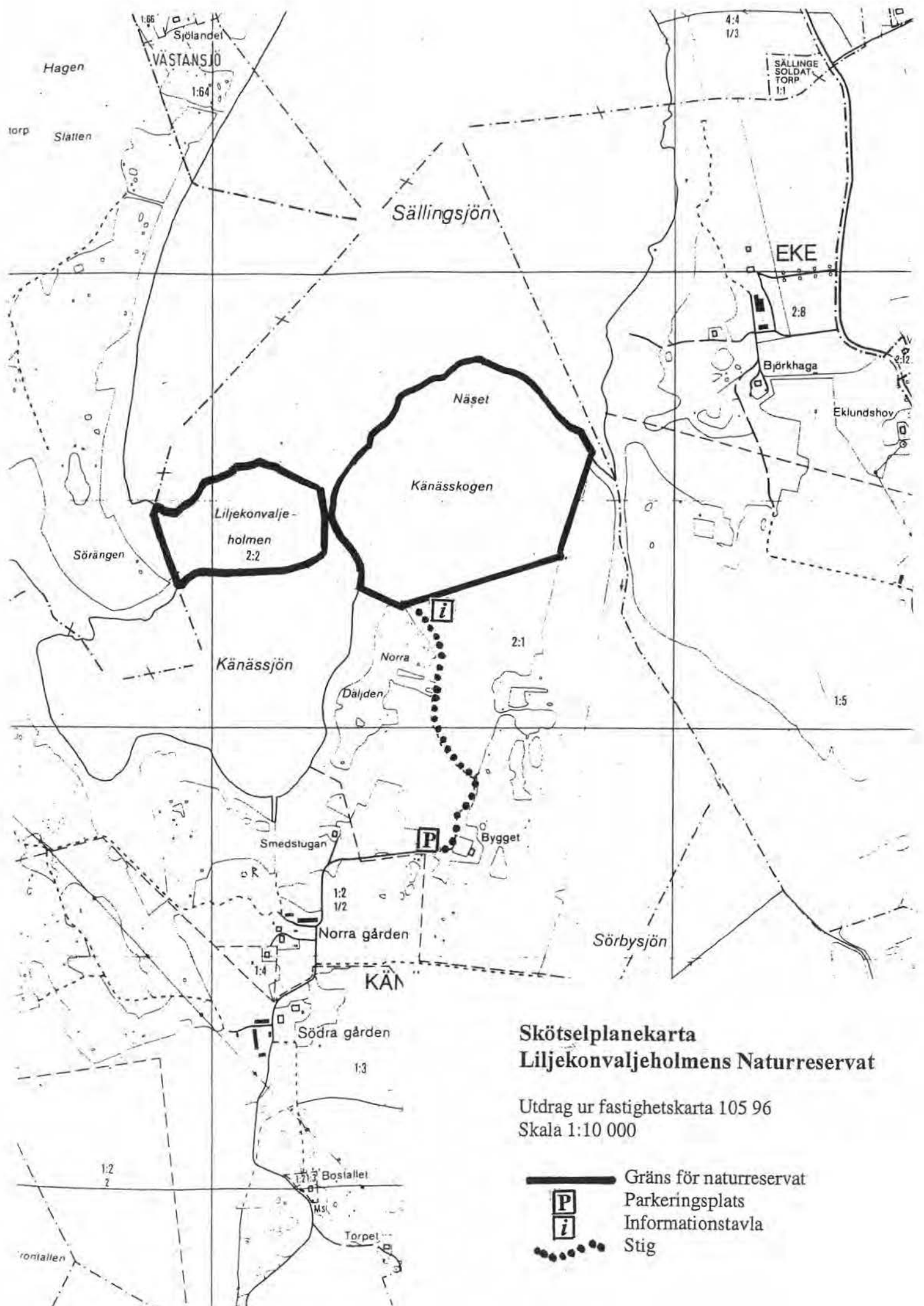
Material och arbetskostnader för iordningställande av P-plats, stig, för uppsättande av informationstavlor och reservatmarkeringar samt väg- och stiganvisningsskyltar 25 000 kr.

Årlig tillsyn

Tillsyn av natur samt servicefunktioner 5000 kr.





Bilaga:

1. Skötselplanekarta.



Skötselplanekarta Liljekonvaljeholmens Naturreservat

Utdrag ur fastighetskarta 105 96
Skala 1:10 000

-  Gräns för naturreservat
-  Parkeringsplats
-  Informationstavla
-  Stig