



LÄNSSTYRELSEN
VÄSTRA GÖTALANDS LÄN

Bevarandeplan för Natura 2000-området *SE0530180 Holtsäckra*



Natura 2000

Natura 2000 är ett ekologiskt nätverk av värdefulla naturområden inom EU. Utpekande av Natura 2000 - områden bygger på krav som finns i EU:s fågeldirektiv och art- och habitat-direktiv. Syftet är att hejda utrotning av vilda djur och växter och att hindra att deras livs-miljöer förstörs. Alla medlemsländer ska peka ut områden dels för fåglar som anges i EU:s fågeldirektiv, dels för naturtyper och arter som anges i art- och habitatdirektivet. Genom utpekandet åtar sig länderna att de utpekade värdena i områdena ska bevaras långsiktigt. Natura 2000-nätverket är en av hörnstenarna i EU:s arbete för att bevara biologisk mångfald. I fågeldirektivet och habitatdirektivet listas 170 naturtyper och sammanlagt cirka 900 växt- och djurarter som särskilt värdefulla. 90 av naturtyperna och drygt 100 av djur- och växtarterna i habitat- direktivets bilaga 1 och 2 finns i Sverige. Därtill häckar regelbundet cirka 60 av fågeldirektivets fåglar i vårt land.

Bevarandeplaner

För varje Natura 2000- område ska Länsstyrelsen ta fram en beskrivning. Detta ska göras i särskilda bevarandeplaner eller i en skötselplan om området även är naturreservat. I planen ska det finnas en beskrivning av området med bevarandesyfte, bevarandemål och beskrivningar av de naturtyper och arter som ska bevaras och bidra till gynnsam bevarandestatus. Hot mot Natura 2000-områdets arter och natur- typer, och behov av bevarandeåtgärder, t ex skydd eller skötsel, ska beskrivas. Informationen ska under- lätta förvaltningen av området och tillståndsprövningar enligt miljöbalken.

Bevarandeplanen ska fastställas av Länsstyrelsen, som även är ytterst ansvarig för att målsättningen med området uppfylls. Bevarandeplanen ska revideras när ny kunskap tillkommer eller när förutsättningar för området ändras. Den ska tas fram och hållas aktuell i dialog med berörda intressenter, och det är värdefullt om den som har ny information kontaktar Länsstyrelsen. Bevarandeplanen är inte ett juridiskt bindande dokument. För formell reglering av skydd eller skötsel kan andra beslut behövas, t ex skydds- beslut för naturreservat. Föreskrifter enligt eventuella skyddsbeslut gäller parallellt med den tillstånds- plikt som gäller inom Natura 2000.

I bevarandeplanen redovisas gränser, naturtyper och arter enligt bästa tillgängliga kunskap. I de fall där ny kunskap har till kommit, har Länsstyrelsen för avsikt att föreslå dessa ändringar till regeringen när nästa tillfälle ges. Vid förvaltning och tillståndsprövning utgår man ifrån i verkligheten förekommande naturtyper, varför det är nödvändigt att bevarandeplanen redovisar dessa, även om de inte har hunnit beslutas av regeringen.

Tillståndsplikt och samråd

För att inte skada naturvärden krävs tillstånd för verksamheter eller åtgärder som på ett betydande sätt kan påverka miljön i ett Natura 2000-område. Det kan även gälla åtgärder utanför Natura 2000-området, om de kan påverka miljön i området. Detta regleras i miljöbalken (7 kap. 27-29§§). Då det kan vara svårt att avgöra vilka åtgärder som på ett betydande sätt kan påverka naturvärden behöver man samråda med Länsstyrelsen före genomförandet. Vid skogsbruksåtgärder hålls samråd med Skogsstyrelsen. Mer information finns hos Länsstyrelsen, läs på webben eller kontakta en handläggare.

Kartor

Information om naturtypers utbredning och arter i ett enskilt område går att hitta med hjälp av kartverktyget Skyddad natur. Det kan nås på Naturvårdsverkets hemsida genom att söka på ”kartverktyget skyddad natur”. I kartverktyget söker du upp aktuellt område och klickar på namnet för mer information.



LÄNSSTYRELSEN
VÄSTRA GÖTALANDS LÄN

Maria Johansson

Bevarandeplan för Natura 2000-området SE0530180 Holtsäckra

Kommun: Vårgårda

Områdets totala areal: 0,96 ha

Bevarandeplanen uppdaterad av Länsstyrelsen: 2016-12-15

Bevarandeplanen fastställd av Länsstyrelsen: 2016-12-21

Markägarförhållanden:

Ägs av privata markägare.

Regeringsbeslut, historik:

SPA: Nej, pSCI: 2001-06-01, SCI: 2005-01-01, SAC: 2011-03-01, regeringsbeslut M2010/4648/Nm

Naturtyper och arter som ska bevaras i området:

Naturtyper och arter enligt art- och habitatdirektivet samt fågeldirektivet:

6230 - Stagg-gräsmarker

Bevarandesyfte

Det överordnade bevarandesyftet för Natura 2000-nätverket är att bidra till bevarandet av biologisk mångfald genom att bibehålla eller återskapa gynnsam bevarandestatus för de naturtyper och arter som omfattas av EUs fågeldirektiv eller art- och habitatdirektiv. För det enskilda Natura 2000-området är det överordnade syftet att bevara eller återställa ett gynnsamt tillstånd för de naturtyper eller arter som utgjort grund för utpekandet av området.

Prioriterade bevarandevärden: Det prioriterade bevarandevärdet är att bevara stagg-gräsmarken 6230.

Motivering: Holtsäckra är gammalt odlingslandskap med stora natur- och kulturvärden. Stagg-gräsmarker 6230 har ogynnsam bevarandestatus på biogeografisk nivå och gräsmarkerna vid Holtsäckra är ett bidrag till nätverket.

Prioriterade åtgärder: Området bör skötas med fortsatt årligt bete. Området bör omfattas av åtagandeplan för betesmarker och slåtterängar med särskild skötsel eller av ett skötselavtal.

Beskrivning av området

Vid Holtsäckra finns ett gammalt odlingslandskap med stora natur- och kulturvärden. Två mindre delar av detta odlingslandskap ingår i Natura 2000- området. Dessa båda delar är naturbetesmark.

De största naturvärdena finns i den södra delen. I området finns hävdgynnade kärlväxter som granspira (rödlistad som nära hotad enligt rödlistan 2015), äkta nattviol, jungfru marie nycklar, slättergubbe, stagg, svinrot, ängsvädd och knägräs.

Vad kan påverka negativt

Området skulle påverkas negativt av:

- Ohävd och igenväxning med buskar och träd.
- Felaktig skötsel, utebliven och/eller otillräcklig hävd. Svagt betetryck kan utgöra ett hot med igenväxning som följd. För tidigt betespåsläpp eller året-runt-bete kan bl.a. ge trampskador.
- Tillskottsutfodring ger indirekt en näringstillförsel till marken och missgynnar den konkurrenssvaga floran.
- Användning av avmaskningsmedel som innehåller avermectin är negativ för den dynglevande insektsfaunan och bör därför endast användas vid behov.
- Gödsling, kalkning och användning av bekämpningsmedel i eller i nära anslutning till området.
- Introduktion av främmande arter. Insådd av vallväxter.
- Upplag och deponier, bl.a. deponering av halmbalar.
- Ändrad markanvändning i eller i anslutning till objektet, t.ex. skogsplantering eller uppodling.
- Markexploatering t.ex. grävning, schaktning, täktverksamhet och andra ingrepp som kan skada markvegetationen.
- Åtgärder som skulle förändra områdets hydrologi t.ex. dikning.

Bevarandeåtgärder

Förutom vad som i övrigt gäller enligt miljöbalken och annan miljölagstiftning krävs tillstånd för att bedriva verksamheter eller vidta åtgärder som på ett betydande sätt kan påverka miljön i ett Natura 2000-område. Tillstånd krävs inte för verksamheter och åtgärder som direkt hänger samman med eller är nödvändiga för skötseln och förvaltningen av det berörda området (7 kap 28 a § miljöbalken).

Området bör omfattas av åtagandeplan för betesmarker och slätterängar med särskild skötsel eller av ett skötselavtal.

Området bör skötas med fortsatt årligt bete. En viss röjning av träd och sly i och i anslutning till den södra delen behövs för att gynna det värdefulla floran.

Uppföljning av naturtyper och arter

Länsstyrelsen ansvarar för att uppföljning av bevarandemål genomförs. Uppföljningen ska ske enligt de manualer för skyddade områden som har tagits fram av Naturvårdsverket. Mätbara mål, så kallade målindikatorer, ska registreras i databasen SkötselDOS. Dessa målindikatorer följs sedan upp. Målsättningen är att kunna se om de bevarandemål som satts upp i bevarandeplaner och skötselplaner uppfylls, att skötseln fungerar och att Natura 2000 - naturtyperna och arterna har gynnsamt tillstånd.

Naturtyper och arter enligt art- och habitatdirektivet samt fågeldirektivet:

6230 - Stagg-gräsmarker

Areal: 0,5 ha. Arealen fastställd i regeringsbeslut

Beskrivning

I Holtsäckra finns denna naturtyp i nästan hela det södra delområdet och i en liten del allra längst i söder i det norra delområdet. Typiska arter som granspira, stagg, nattviol och ängsvädd finns i området.

Generellt sett utgörs naturtypen av artrika, hävdpräglade stagg-gräsmarker på torra-friska, silikatrika jordar. Naturtypen har utvecklats genom lång hävdkontinuitet. Krontäckning av träd och buskar, som inte är av igenväxningskaraktär, är 0-30 %. Hävdgynnade arter skall finnas.

Naturtypen är känslig för igenväxning, ökad beskuggning, uppluckrad grässvål samt konkurrens från ohävsarter och främmande arter. Naturtypen är även känslig för förändringar i ansluten grundvattenförekomst, fragmentering och för minskade populationer av karaktäristiska och typiska arter.

Bevarandemål

Arealen stagg-gräsmarker (6230) ska vara minst 0,5 hektar. Regelbunden hävd med bete (ej vintertid), eller slåtter och efterbete ska påverka området. Ingen skadlig ansamling av förna (t.ex. fjolårsgräs) ska finnas i området efter vegetationsperiodens slut. Naturliga störningsprocesser i form av tramp ska påverka området. Naturtypen ska ha en ostörd hydrologi och näringsstatusen i marken ska vara naturlig. Ingen antropogen näringstillförsel, inklusive indirekt näringstillförsel genom tillskottsutfodring av betesdjur eller sambete med vall, ska förekomma. För naturtypen främmande arter ska inte förekomma. Typiska och karaktäristiska arter samt andra naturligt förekommande arter ska förnygra sig. Igenväxningsvegetation som tex sly ska inte förekomma mer än i begränsad utsträckning. Kärleväxtarter som är typiska för naturtypen ska förekomma allmänt- rikligt.

Bevarandetillstånd

Bevarandetillståndet är gynnsamt år 2016.

Dokumentation

Artportalen. ArtDatabanken SLU. www.artportalen.se. Uttag 2016-07.

Jordbruksverket. Ängs- och betesmarksinventeringen 2002-2004. Objektrapporter (opubl.).

Länsstyrelsen i Älvsborgs län, 1990:4. Andersson, L. Lövskogar i Vårgårda kommun.

Länsstyrelsen i Älvsborgs län, rapport 1987:7. Elvingsson, Per. Ängar och hagar i Vårgårda. ISSN 0347-8564.

Länsstyrelsen i Älvsborgs län. 1994: Värdefulla odlingslandskap i Älvsborgs län. Länsstyrelsen i Älvsborgs län, Rapport 1994:5.

Åtgärdsplan.

Naturvårdsverket. Art- och naturtypsvisa vägledning. www.naturvardsverket.se/Stod-i-miljoarbetet/Vagledning/Natura-2000/. 2016-07.

Bilagor

Bilaga 1. Natura 2000-områdets avgränsning

Bilaga 2. Naturtypskarta






0 125 250 500 Meters



Natura 2000-naturtypskarta, SE0530180 Holtsäckra, Vårgårda kommun



-  Natura 2000
Habitatdirektivet
-  Utvecklingsmark, icke
Natura-naturtyp
-  6230 - Stagg-gräsmarker

Utvecklingsmarken är inte natura 2000- naturtyp idag,
men kan bli det på sikt och är därför viktig för att
upprätthålla gynnsamt bevarandetilstånd i området.