

Beslut om utvidgat strandskydd i Östhammars kommun, Uppsala län

Tillhör länsstyrelsens beslut dnr. 511-2628-14, dat. 2014-12-17

Östhammars kommun Kommunöversikt

Teckenförklaring

Utvidgat strandskydd

Kommungräns


Kartutsnitt

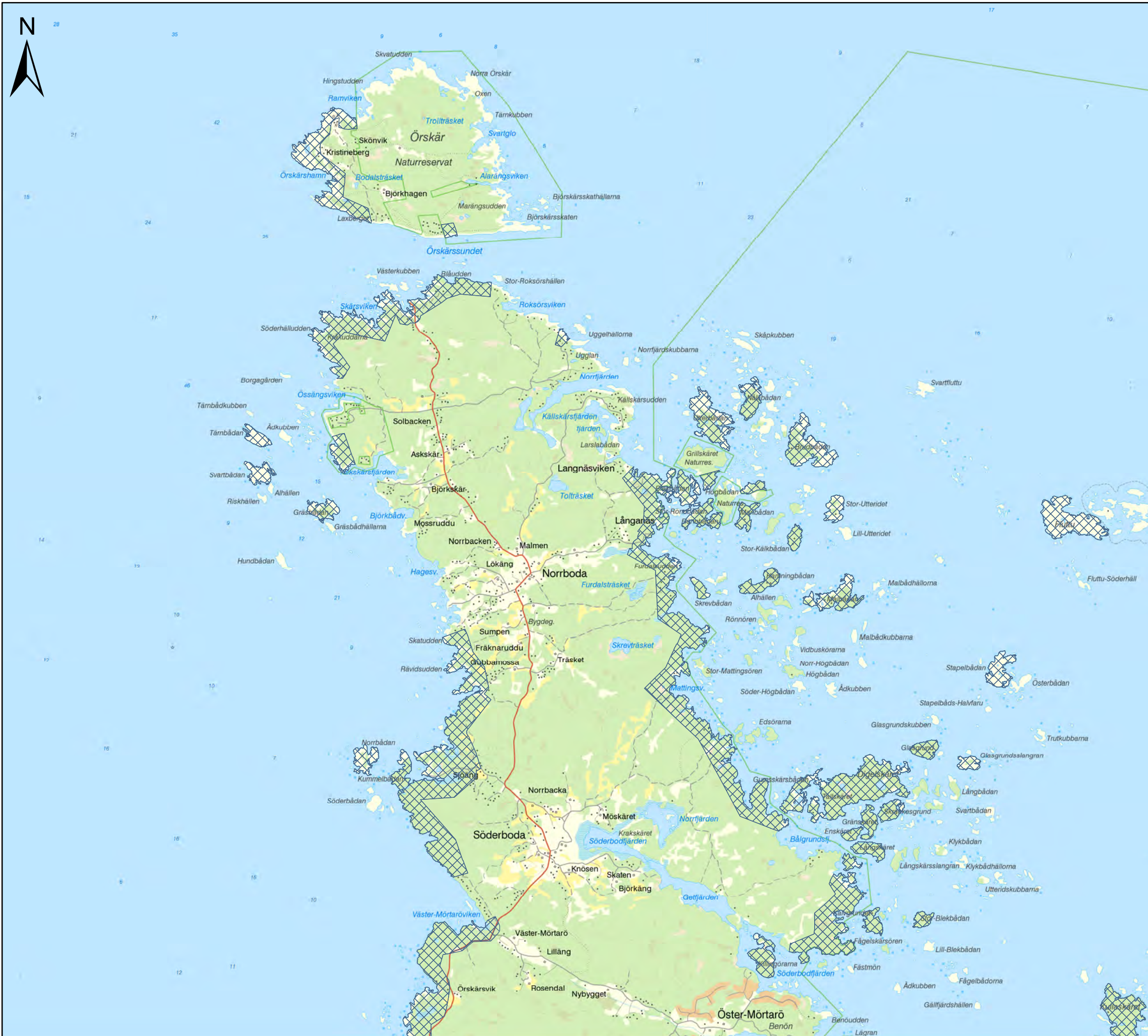
Upplysningar

För de områden som inte längre omfattas av utvidgat strandskydd råder generellt strandskydd om 100 meter från strandlinjen vid normalt medelvattenstånd.

När det gäller vilka sjöar och vattendrag som sedan tidigare omfattas av generellt strandskydd om 100 meter fortsätter Länsstyrelsens beslut från den 30 september 1994, diarienummer 231-570-93, att gälla.

Inom områden med detaljplan samt inom naturreservat kan strandskyddet vara upphävt enligt särskilda beslut.






Beslut om utvidgat strandskydd i Östhammars kommun, Uppsala län

Tillhör Länsstyrelsens beslut dnr. 511-2628-14, dat. 2014-12-17

Karta 1

Bottenhavet

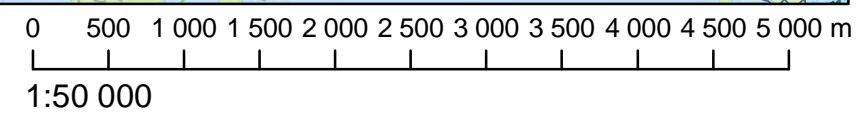
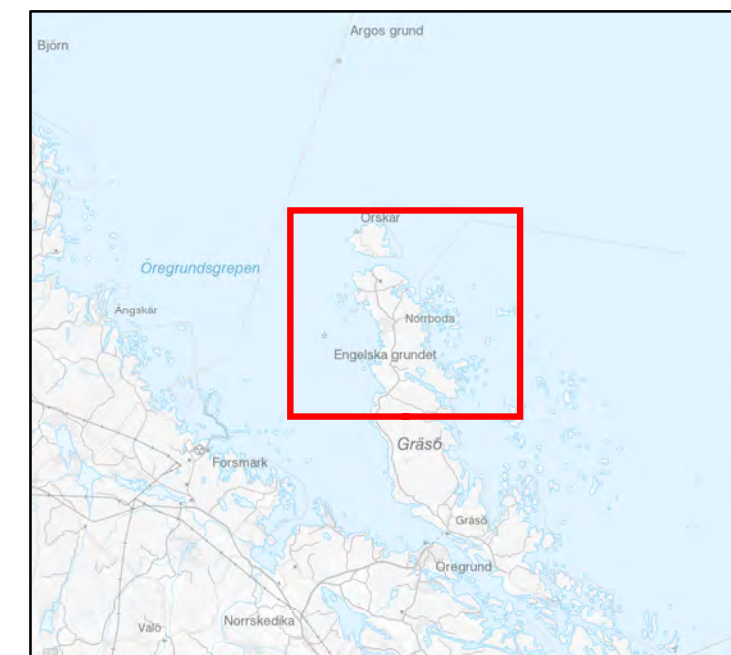
Teckenförklaring

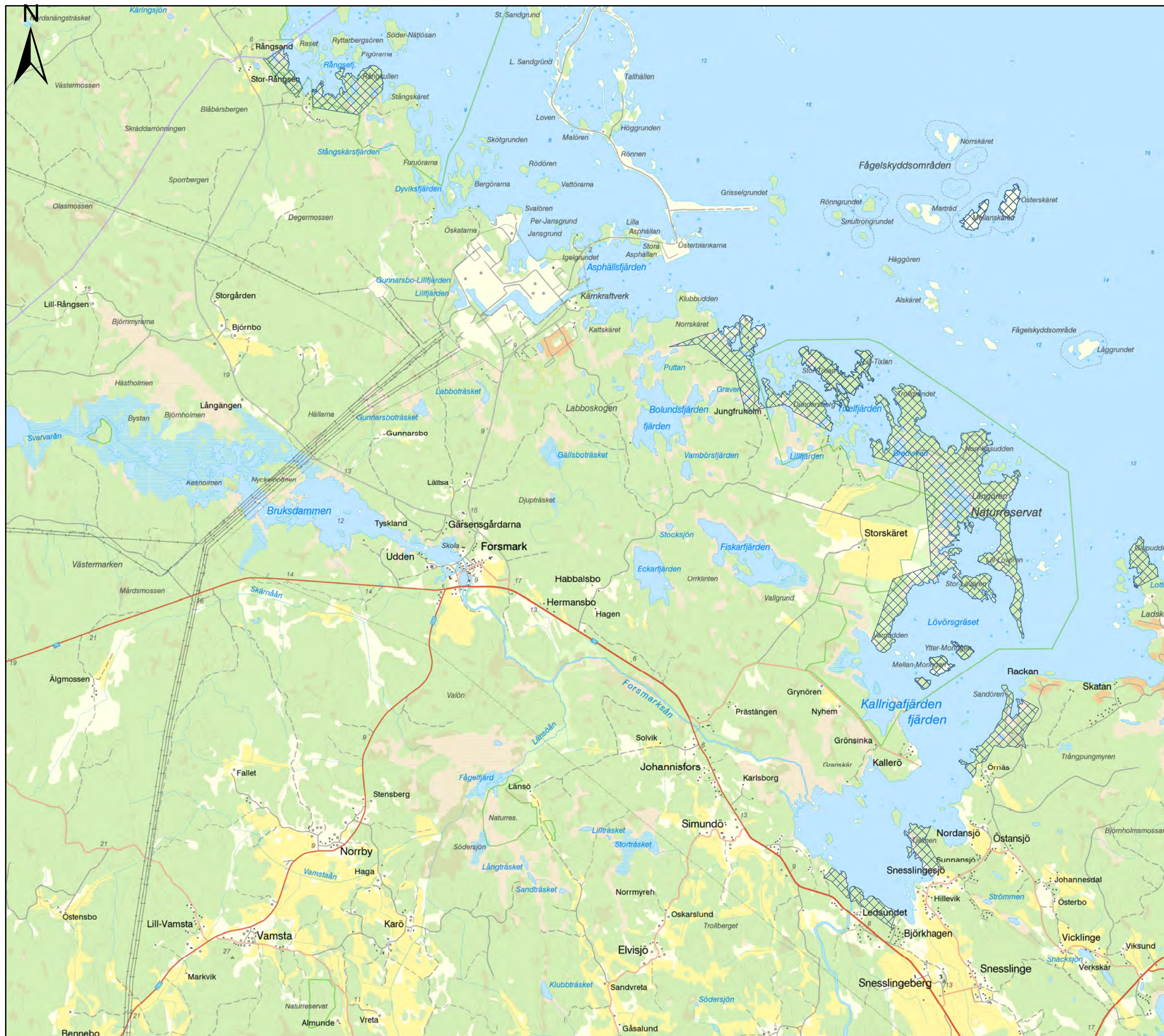
 Utvidgat strandskydd

Upplysningar

Kartan visar endast var strandskyddet är utvidgat, det vill säga sträcker sig längre från strandlinjen än 100 meter. Generellt strandskydd råder i enlighet med gällande lagstiftning och beslut.

Inom områden med detaljplan samt inom naturreservat kan strandskyddet vara upphävt enligt särskilda beslut.





Beslut om utvidgat strandskydd i Östhammars kommun, Uppsala län

Tillhör Länsstyrelsens beslut dnr. 511-2628-14, dat. 2014-12-17

Karta 2

Bottenhavet

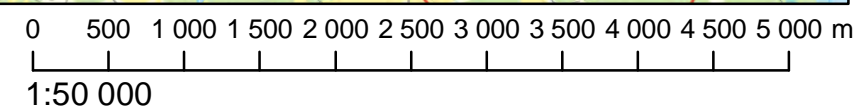
Teckenförklaring

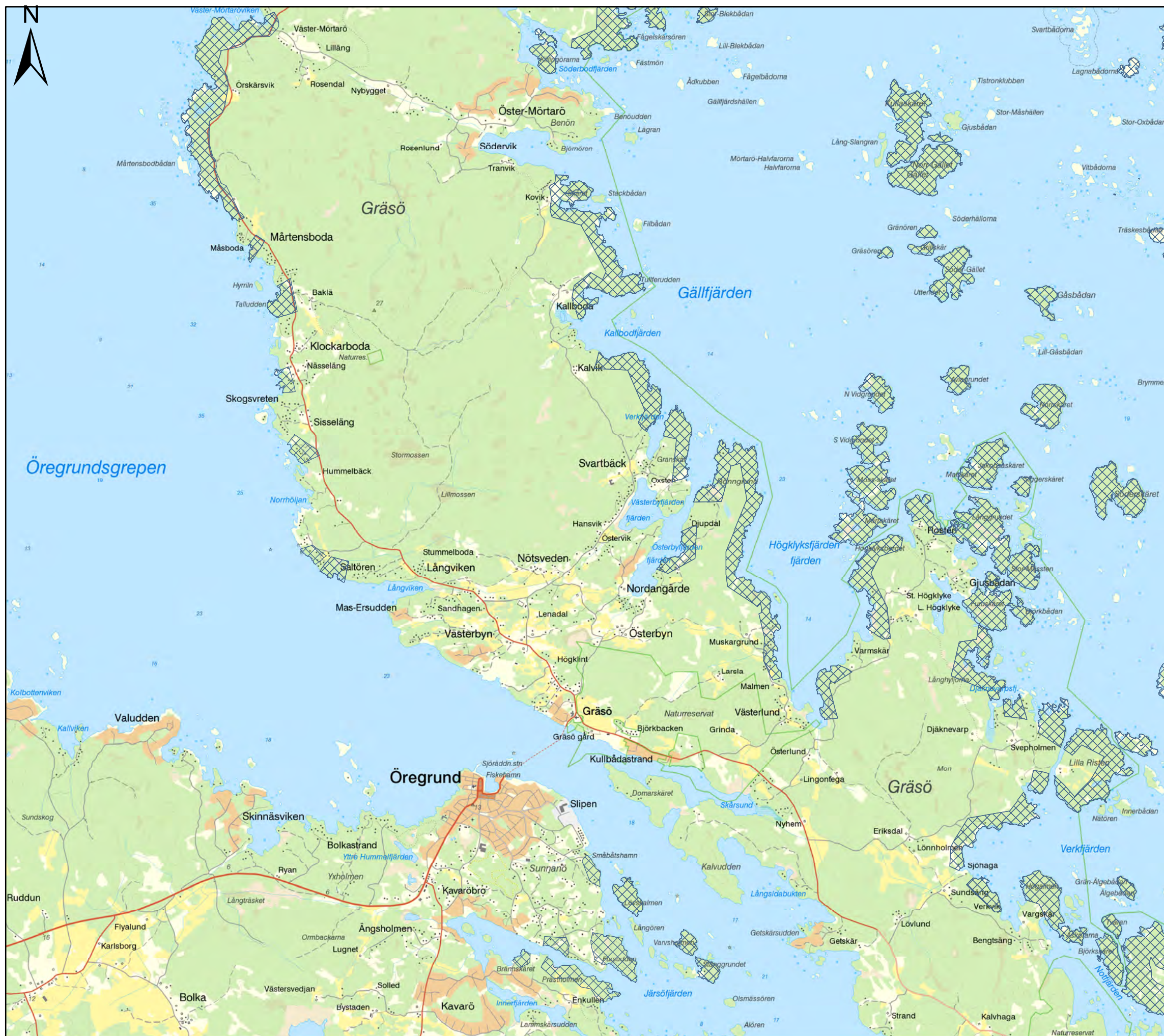
 Utvidgat strandskydd

Upplysningar

Kartan visar endast var strandskyddet är utvidgat, det vill säga sträcker sig längre från strandlinjen än 100 meter. Generellt strandskydd råder i enlighet med gällande lagstiftning och beslut.

Inom områden med detaljplan samt inom naturreservat kan strandskyddet vara upphävt enligt särskilda beslut.





Beslut om utvidgat strandskydd i Östhammars kommun, Uppsala län

Tillhör Länsstyrelsens beslut dnr. 511-2628-14, dat. 2014-12-17

Karta 3

Bottenhavet

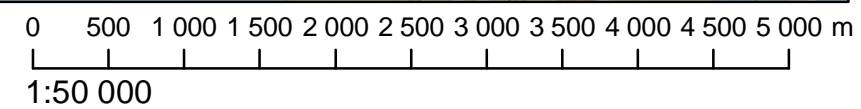
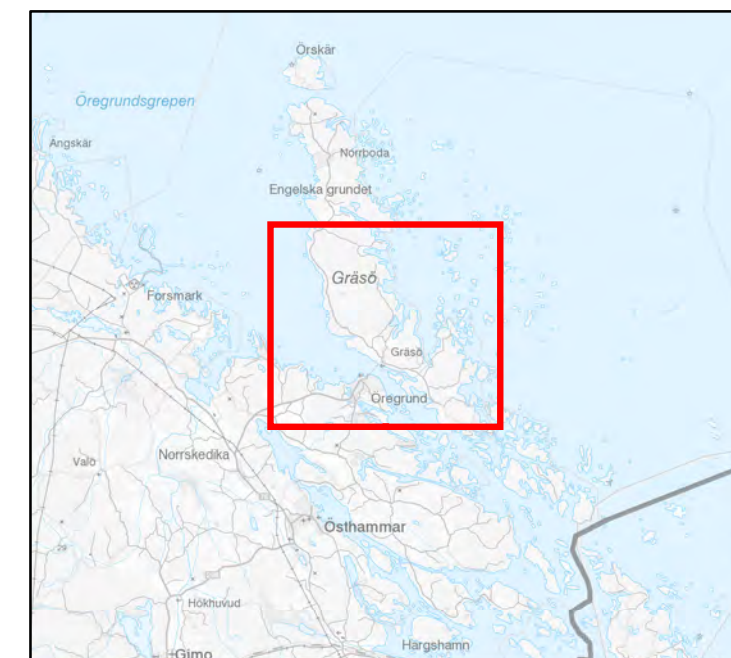
Teckenförklaring

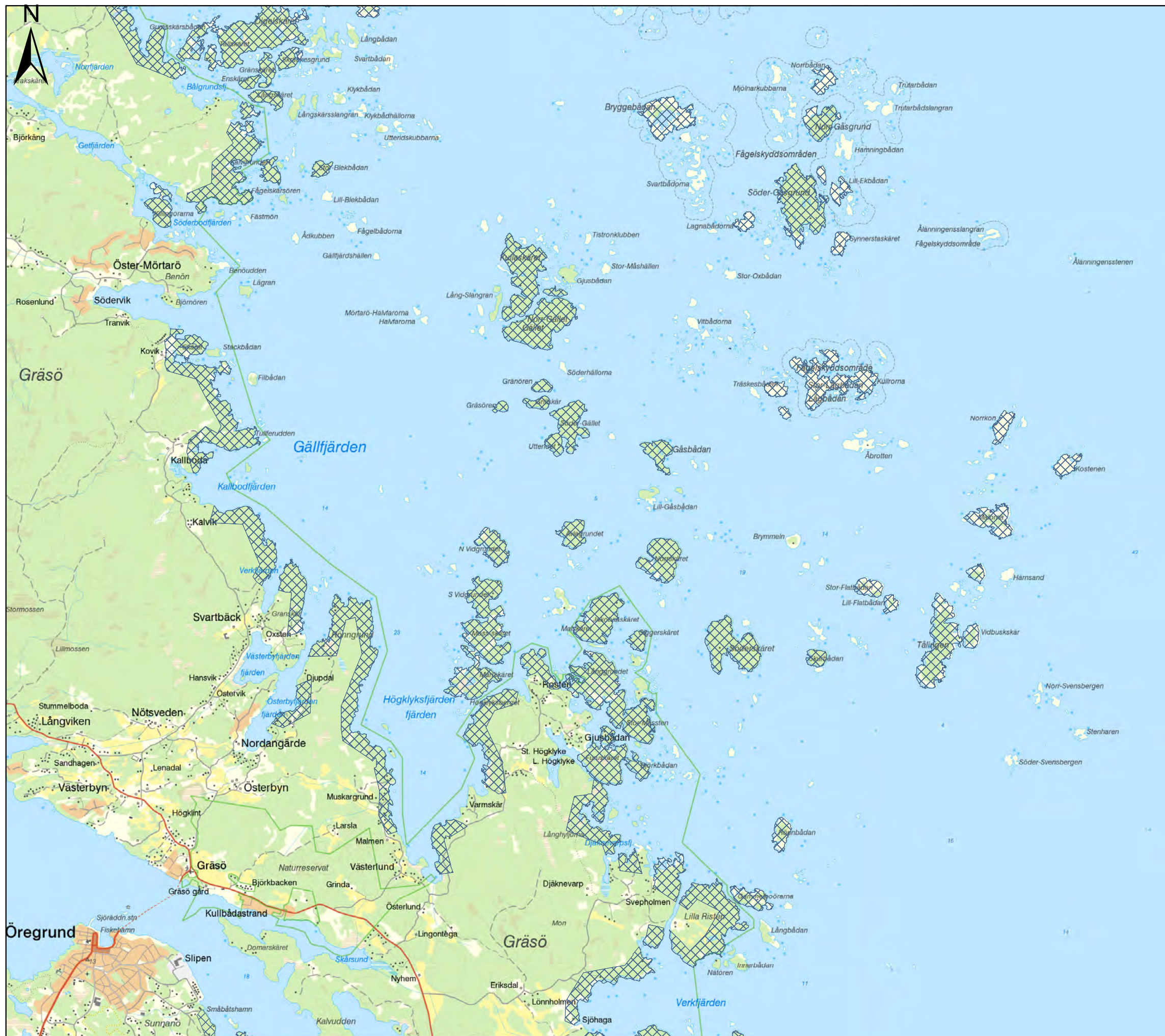
 Utvidgat strandskydd

Upplysningar

Kartan visar endast var strandskyddet är utvidgat, det vill säga sträcker sig längre från strandlinjen än 100 meter. Generellt strandskydd råder i enlighet med gällande lagstiftning och beslut.

Inom områden med detaljplan samt inom naturreservat kan strandskyddet vara upphävt enligt särskilda beslut.





Beslut om utvidgat strandskydd i Östhammars kommun, Uppsala län

Tillhör Länsstyrelsens beslut dnr. 511-2628-14, dat. 2014-12-17

Karta 4

Bottenhavet

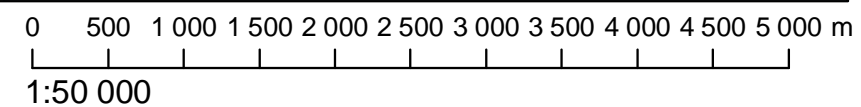
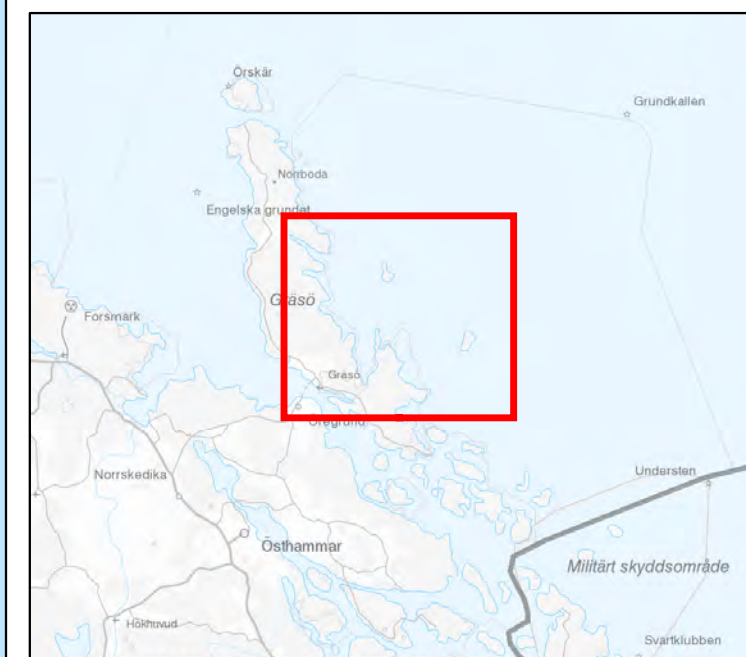
Teckenförklaring

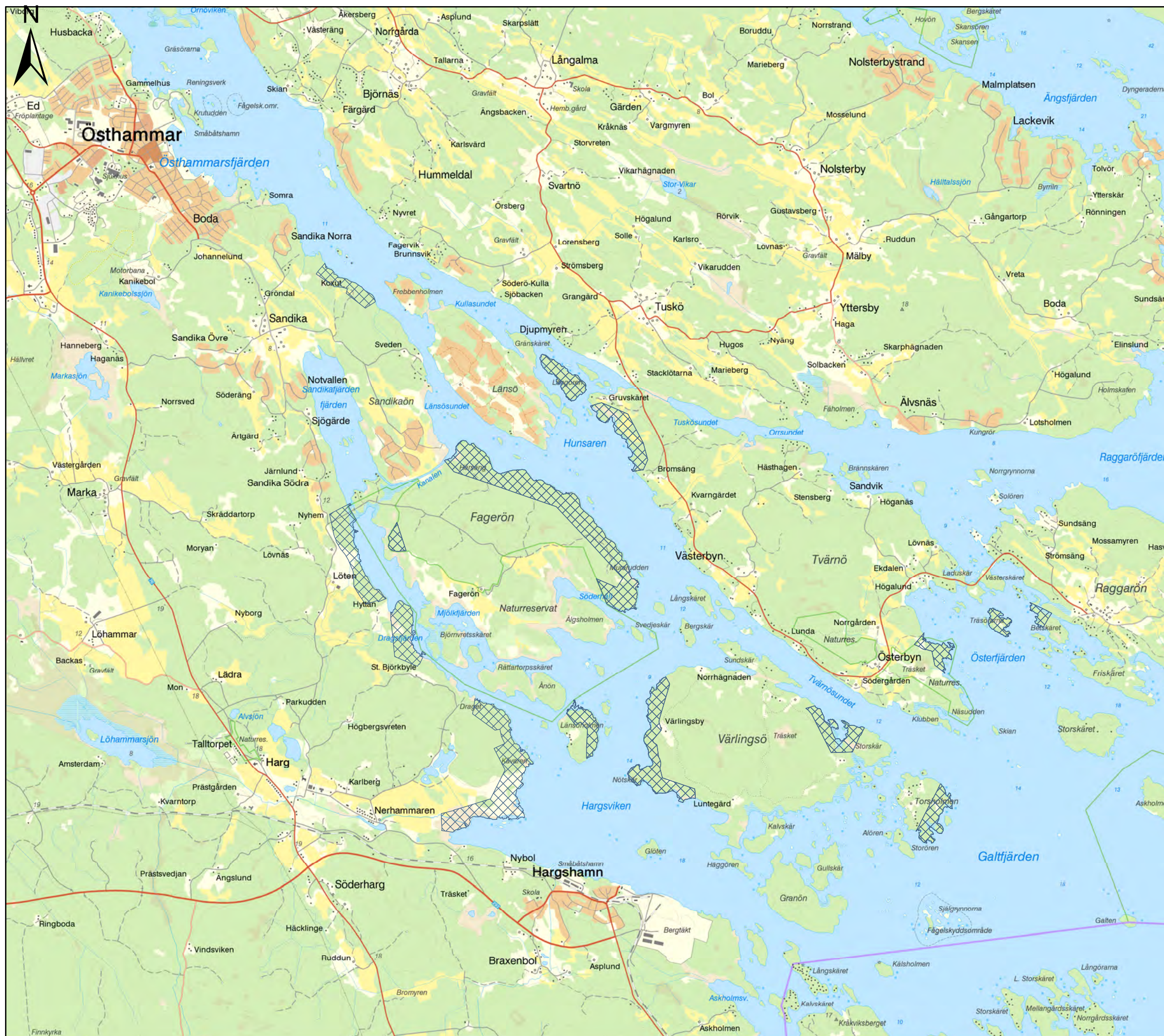
 Utvidgat strandskydd

Upplysningar

Kartan visar endast var strandskyddet är utvidgat, det vill säga sträcker sig längre från strandlinjen än 100 meter. Generellt strandskydd råder i enlighet med gällande lagstiftning och beslut.

Inom områden med detaljplan samt inom naturreservat kan strandskyddet vara upphävt enligt särskilda beslut.





Beslut om utvidgat strandskydd i Östhammars kommun, Uppsala län

Tillhör Länsstyrelsens beslut dnr. 511-2628-14, dat. 2014-12-17

Karta 5

Bottenhavet

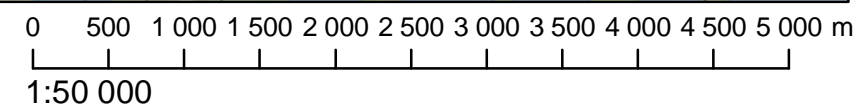
Teckenförklaring

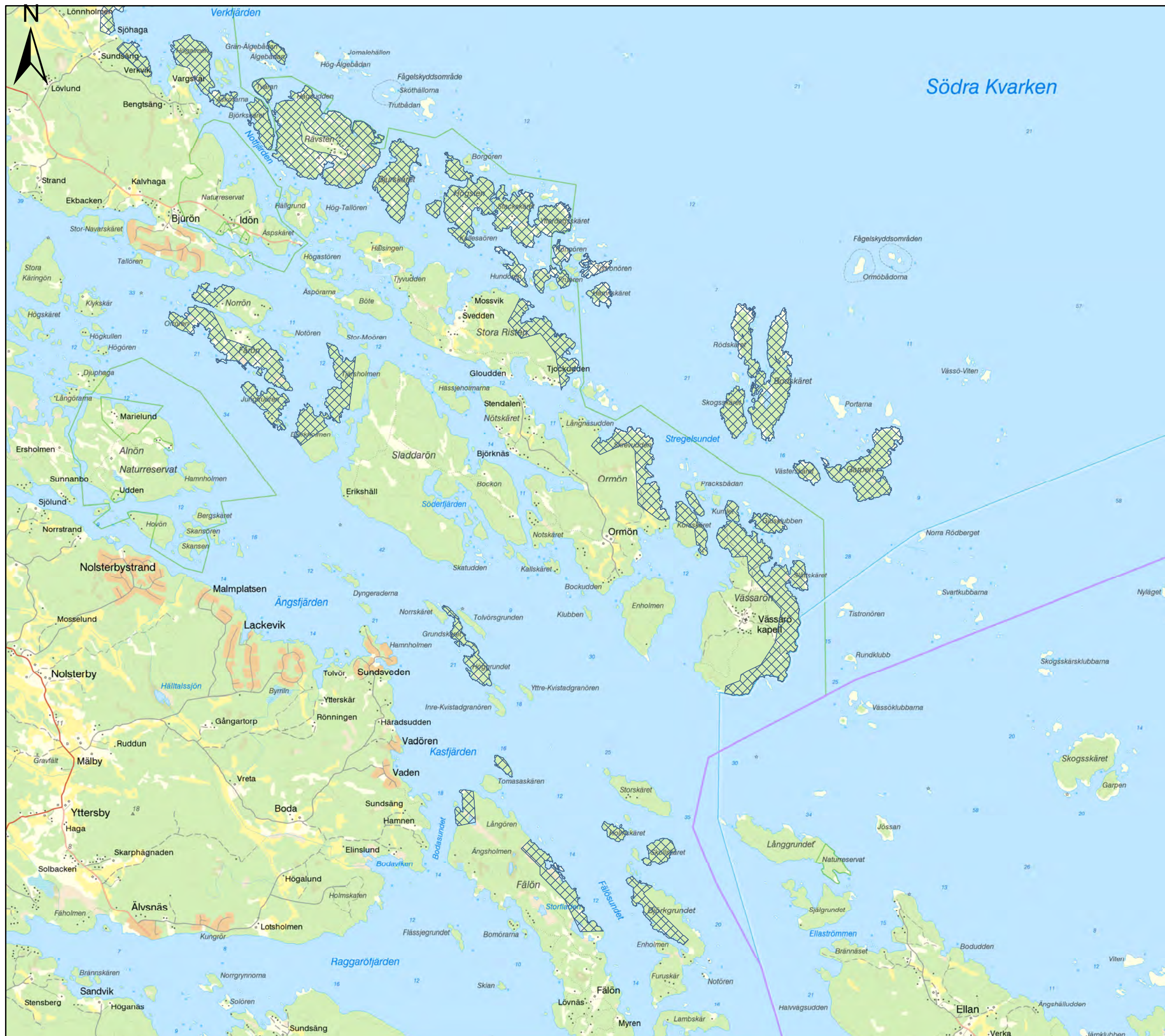
 Utvidgat strandskydd

Upplysningar

Kartan visar endast var strandskyddet är utvidgat, det vill säga sträcker sig längre från strandlinjen än 100 meter. Generellt strandskydd råder i enlighet med gällande lagstiftning och beslut.

Inom områden med detaljplan samt inom naturreservat kan strandskyddet vara upphävt enligt särskilda beslut.





Beslut om utvidgat strandskydd i Östhammars kommun, Uppsala län

Tillhör Länsstyrelsens beslut dnr. 511-2628-14, dat. 2014-12-17

Karta 6

Bottenhavet

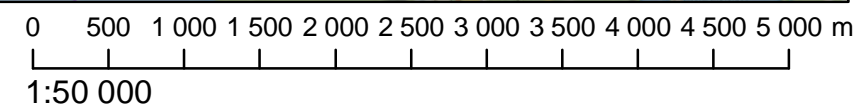
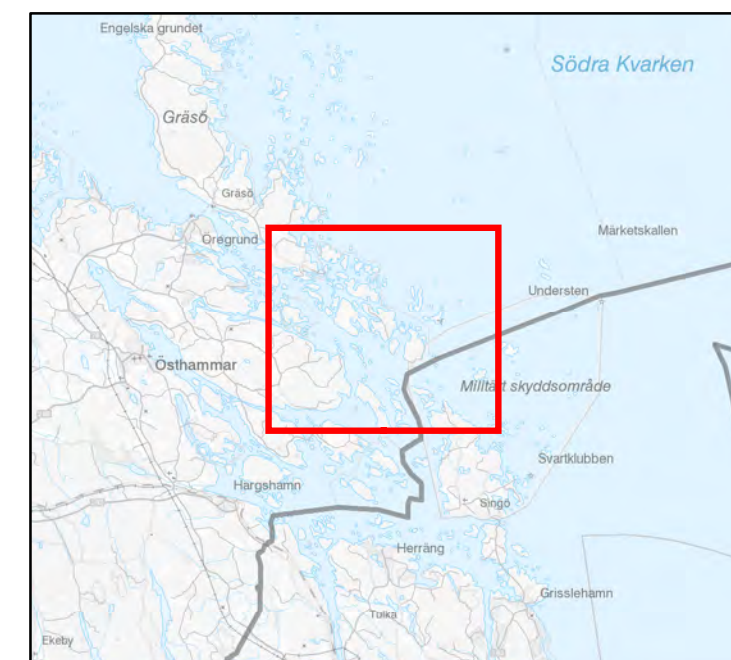
Teckenförklaring

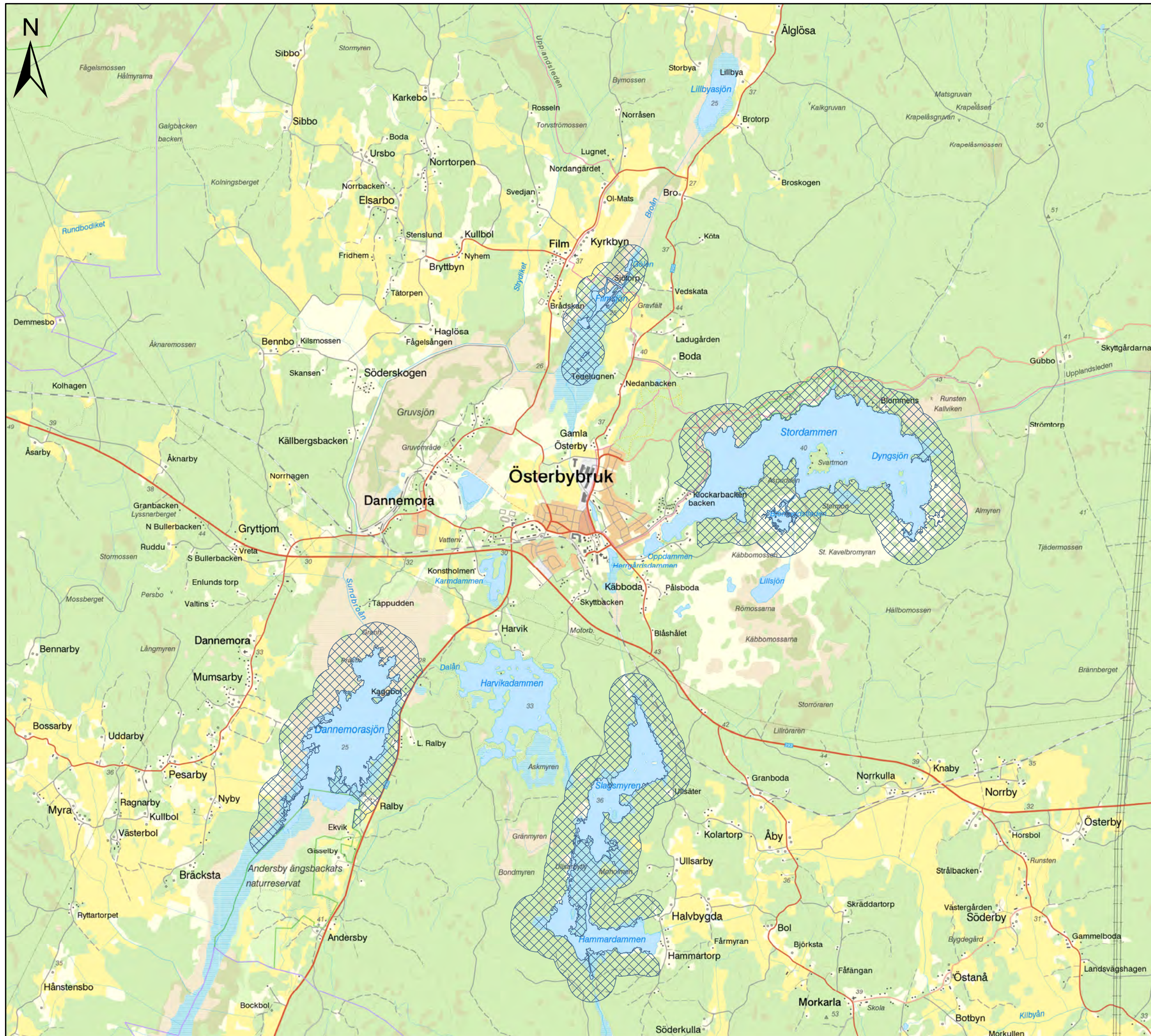
 Utvidgat strandskydd

Upplysningar

Kartan visar endast var strandskyddet är utvidgat, det vill säga sträcker sig längre från strandlinjen än 100 meter. Generellt strandskydd råder i enlighet med gällande lagstiftning och beslut.

Inom områden med detaljplan samt inom naturreservat kan strandskyddet vara upphävt enligt särskilda beslut.





Beslut om utvidgat strandskydd i Östhammars kommun, Uppsala län

Tillhör Länsstyrelsens beslut dnr. 511-2628-14, dat. 2014-12-17

Karta 7

Filmsjön, Stordammen, Dannemorasjön, Slagmyren och Hammardammen

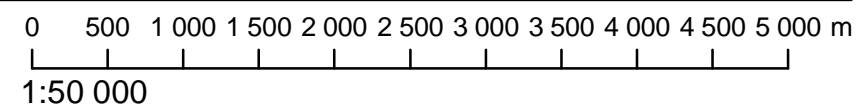
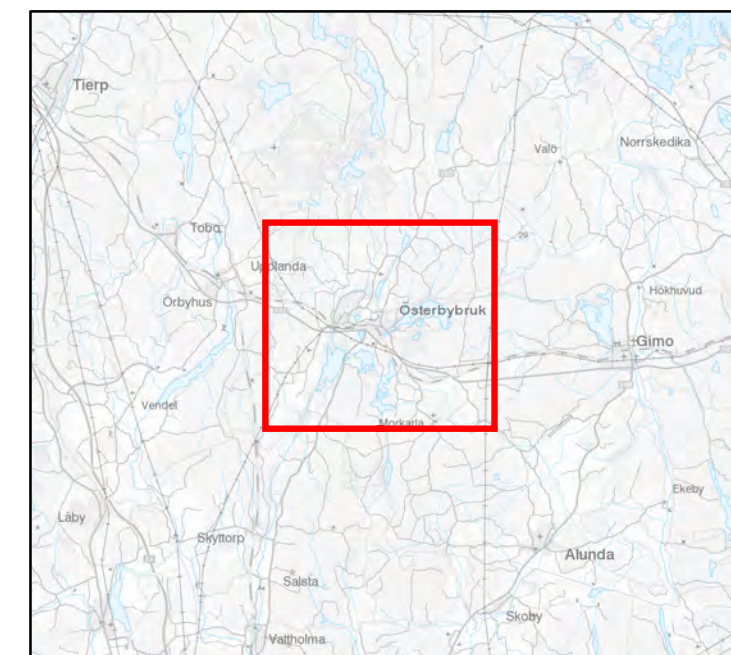
Teckenförklaring

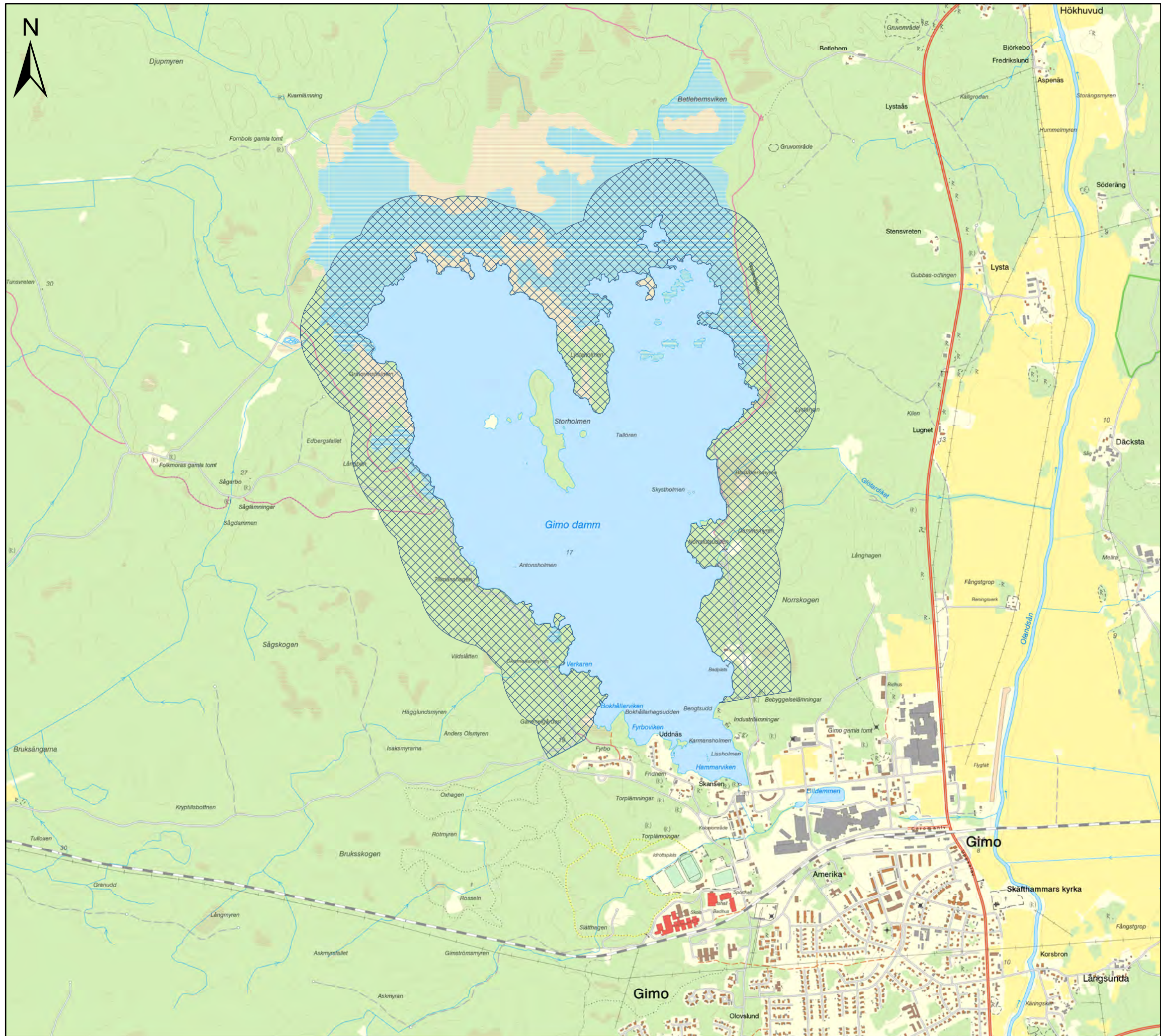
 Utvidgat strandskydd 200 ell 300 m från strandlinjen vid normalt medelvattenstånd eller fram till väg

Upplysningar

Kartan visar endast var strandskyddet är utvidgat, det vill säga sträcker sig längre från strandlinjen än 100 meter. Generellt strandskydd råder i enlighet med gällande lagstiftning och beslut.

Inom områden med detaljplan samt inom naturreservat kan strandskyddet vara upphävt enligt särskilda beslut.






Beslut om utvidgat strandskydd i Östhammars kommun, Uppsala län

Tillhör Länsstyrelsens beslut dnr. 511-2628-14, dat. 2014-12-17

Karta 8

Gimo damm

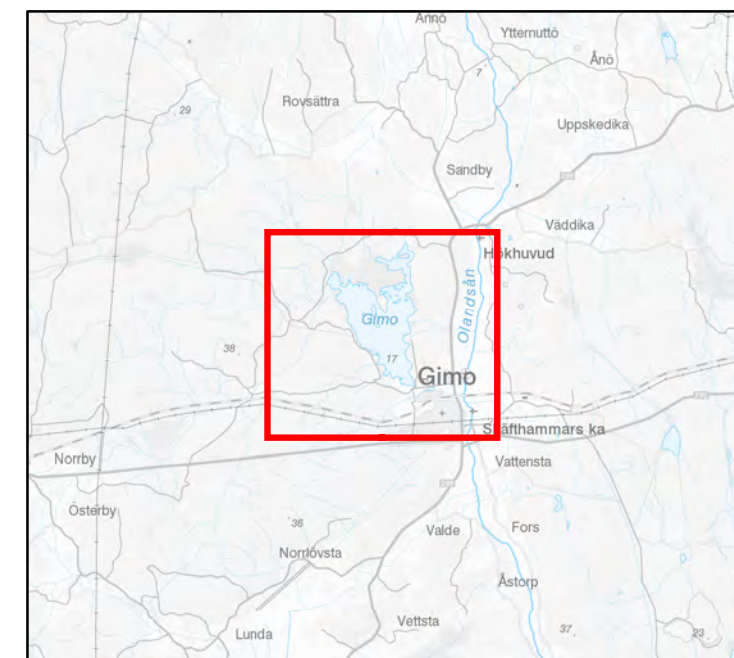
Teckenförklaring

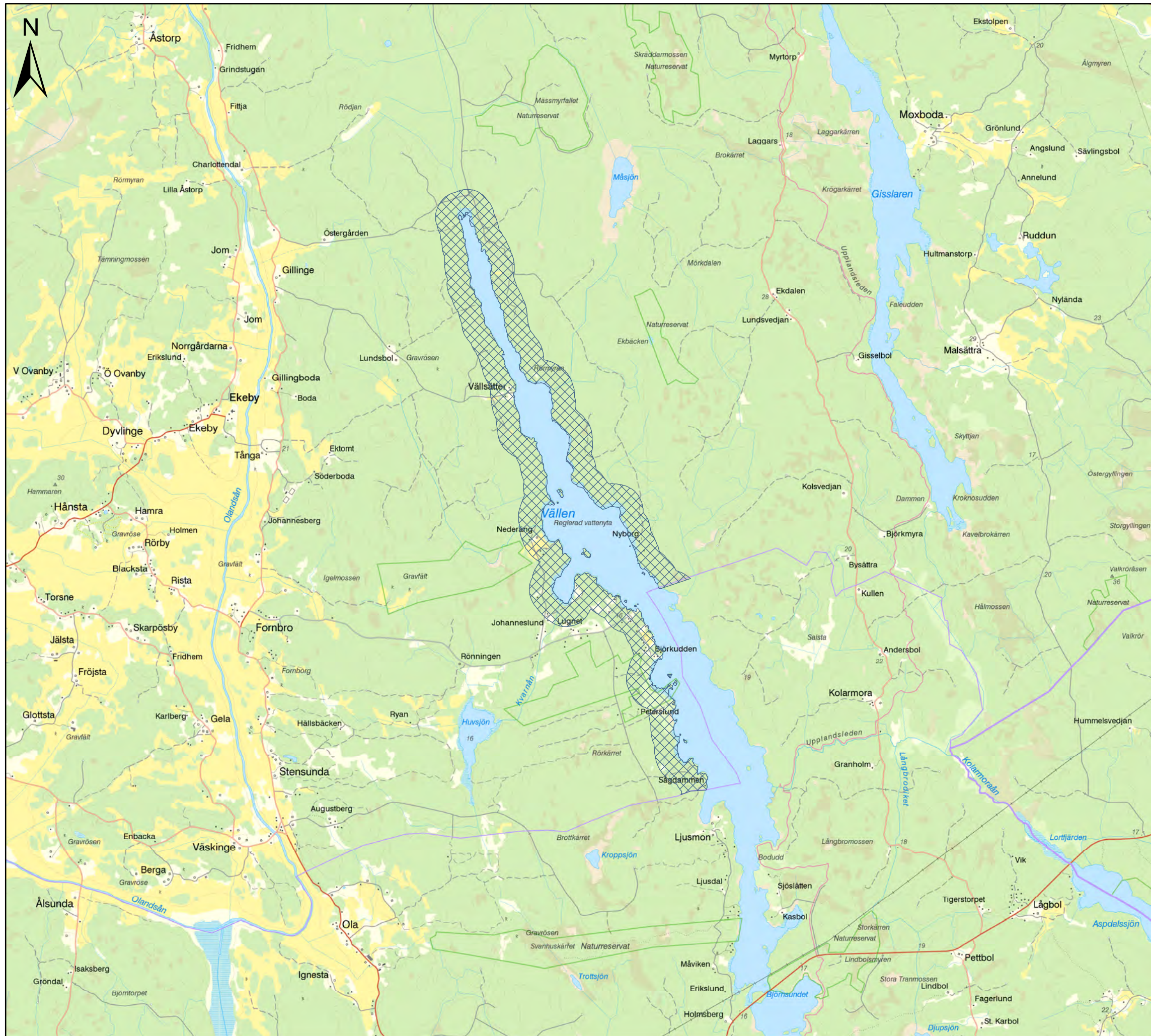
 Utvidgat strandskydd 300 m från strandlinjen vid normalt medelvattenstånd

Upplysningar

Kartan visar endast var strandskyddet är utvidgat, det vill säga sträcker sig längre från strandlinjen än 100 meter. Generellt strandskydd råder i enlighet med gällande lagstiftning och beslut.

Inom områden med detaljplan samt inom naturreservat kan strandskyddet vara upphävt enligt särskilda beslut.






Beslut om utvidgat strandskydd i Östhammars kommun, Uppsala län

Tillhör Länsstyrelsens beslut dnr. 511-2628-14, dat. 2014-12-17

Karta 9

Vällens

Teckenförklaring

 Utvidgat strandskydd 300 m från strandlinjen vid normalt medelvattenstånd

Upplysningar

Kartan visar endast var strandskyddet är utvidgat, det vill säga sträcker sig längre från strandlinjen än 100 meter. Generellt strandskydd råder i enlighet med gällande lagstiftning och beslut.

Inom områden med detaljplan samt inom naturreservat kan strandskyddet vara upphävt enligt särskilda beslut.

