


Inom större delen av reservatet har slätter bedrivits. Denna upphörde på 1940-talet. Spår av slättern finns i form av rester av gärdesgårdar och hölador.



Grönkulla, teckning av Sören Holmquist

Den rika florán i området, beror på slätterbruket, men framför allt på förekomsten av kalk i det framsipprande grundvattnet. Inte mindre än tio orkidéarter har påträffats, varav de flesta växer i det blöta skogskärret i södra delen av reservatet. Förutom den ståtliga guckuskon finner man här t ex tvåblad och grönkulla. Tibast är en meterhög buske med väldoftande blommor och giftiga röda bär som förekommer allmänt inom hela reservatet. En liten del av den forna ängsmarken slås åter varje år. Runt ängen växer grova aspar, granar och rönnar. På de grövsta asparna finner man den vackra lunglaven som genom sitt lunglika utseende förr troddes bota lungsjukdomar. Längs kanten mot ängen växer flera lundväxter, t ex underviol, vårärt, skogsvicker och trolldruva samt enstaka nattviol.

Namnet Lönnmarken är förbryllande eftersom inga lönnträd finns i området. Dock påträffas några små lönnplantor. En annan tolkning av namnet är Lundmarken, samt en tredje att namnet syftar på ängens avlägsna läge, "i lönnodom".

De grova lövträden är omtyckta av hackspettar vars hål syns här och var. Hålen utnyttjas som boplats av många fåglar, t ex sparvuggla. Rådjur betar ofta på ängen och av lövbuskarna däromkring.

Välkommen till Lönnmarken!

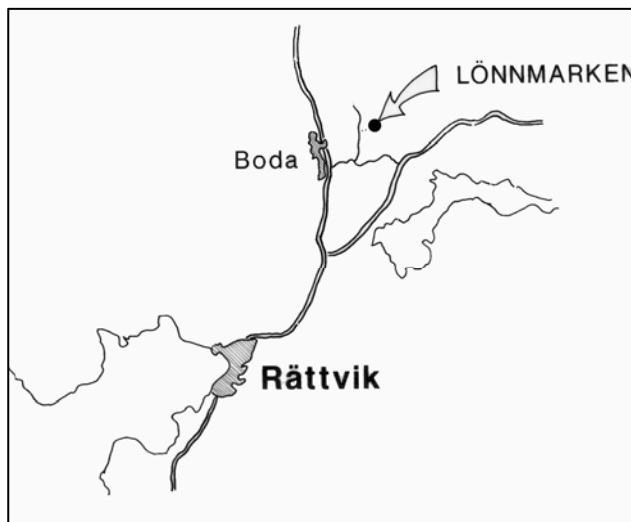
För att skydda den känsliga naturen i reservatet har länsstyrelsen tagit fram följande regler för besökarna:

Det är ej tillåtet att:

- skada träd eller buskar samt plocka eller gräva upp örter, gräs, mossa eller lavar.
- tälta.
- rida.
- göra upp eld.
- framföra motordrivna fordon.

När du besöker de ömtåliga guckuskokärret, var vänlig trampa inte utanför den spångade stigen!

Ängsladan på slätterängen är öppen för allmänheten, om man vill söka skydd för regn eller äta sin medhavda matsäck.



Länsstyrelsen Dalarna

Naturvårdsenheten, 791 84 Falun

Tele: 010-225 00 00

E-post: dalarna@lansstyrelsen.se

Webbplats:

www.lansstyrelsen.se/dalarna/naturreservat



NATURRESERVAT Dalarnas län

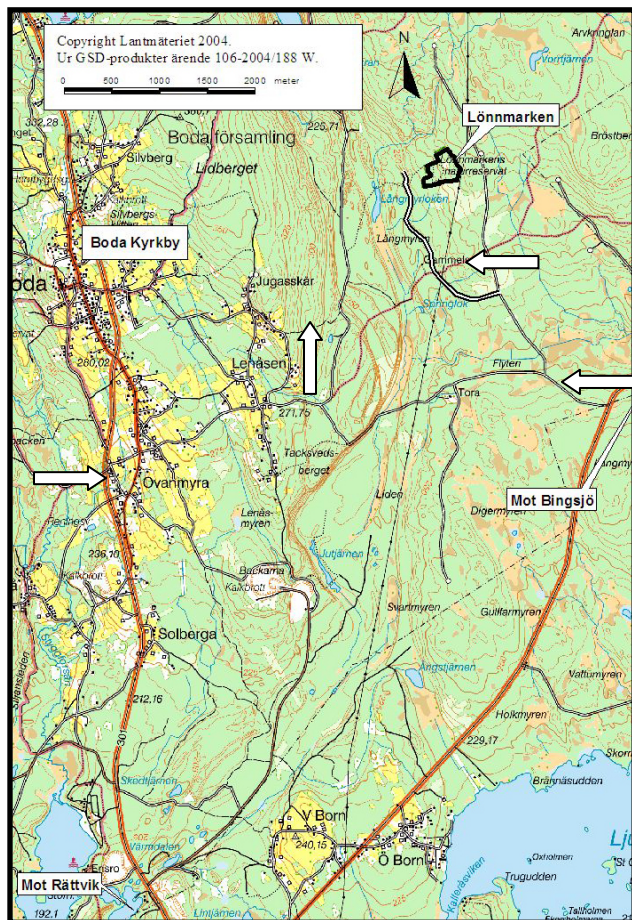
LÖNNMARKEN



Foto: Maria Jons, Lst Dalarna

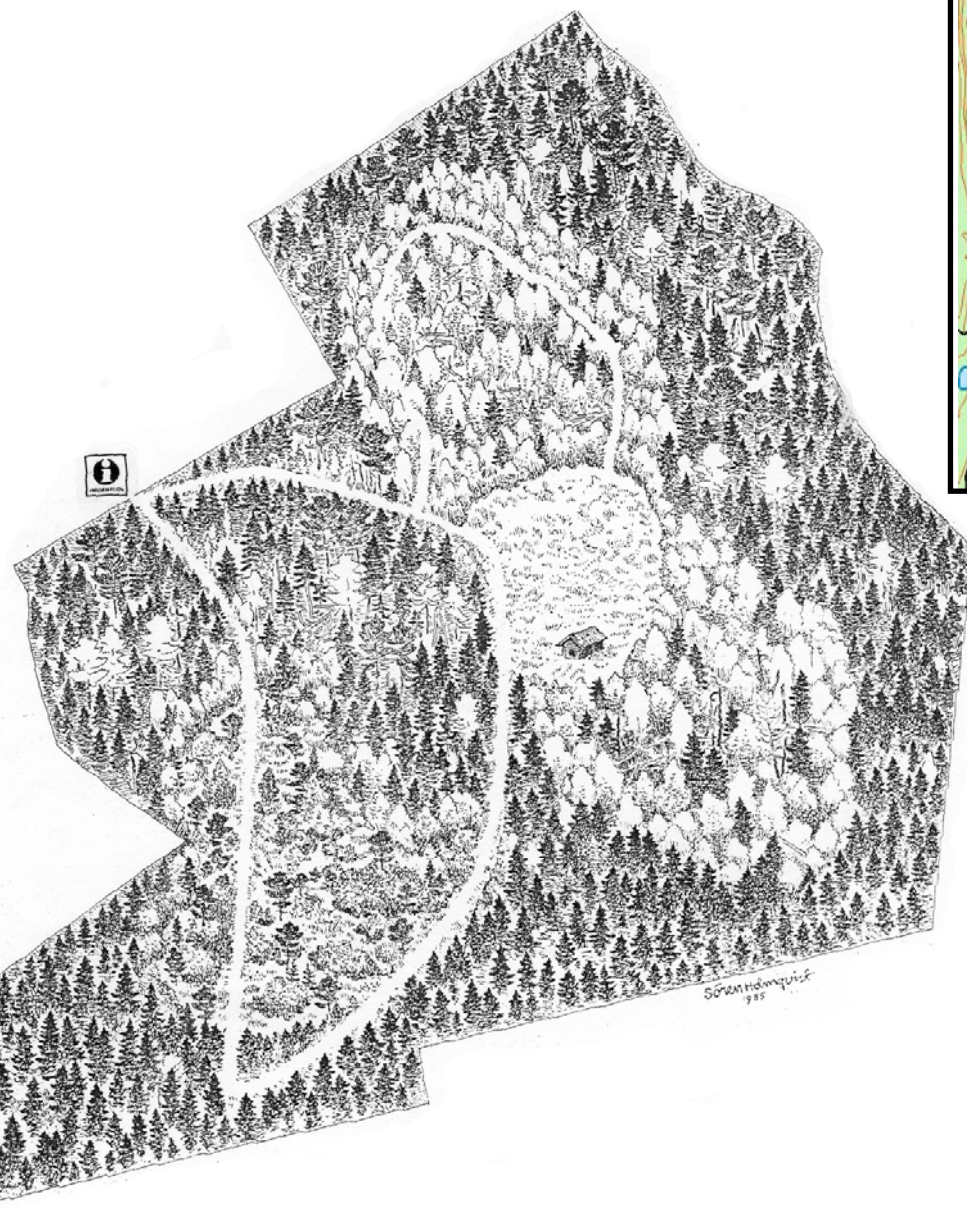
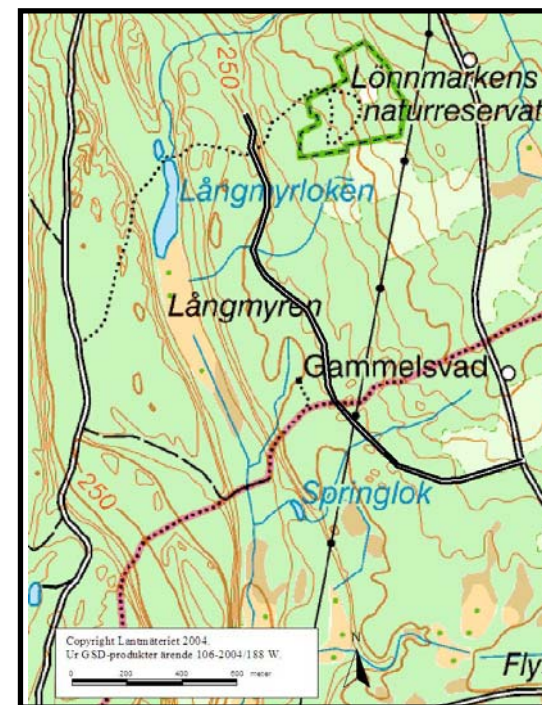
Lönnmarkens guckuskobestand har varit känt sedan gammalt och fridlystes redan 1929. Det gamla naturminnet samt den rika slättermarken intill ombildades 1979 till naturreservat.

Bästa tiden för att se de blommande bestånden av guckusko är första halvan av juni. Välkomna!



Lönnmarkens naturreservat

kartor och vägbeskrivning



Översiktskarta

Alternativ 1: Från Rättvik åker man väg 301 mot Boda Kyrkby. Strax före Boda svänger man in vid Ovanmyra, passerar Lenåsen och tar första vägen vänster/norrut.

Alternativ 2: Vid Nedre Gärdsjö svänger man av mot Bingsjö. Vid pilen på kartan, sväng av vänster/västerut och vidare mot Lönnmarken via Gammelsvad (se pilar).

Man kan naturligtvis även åka skogsbilvägen över Gammelsvad via Ovanmyra/Lenåsen.

Detalj-karta över de närmsta omgivningarna. Man kan välja att ta vägen längst västerut och få en promenad på drygt 1 km till reservatet, eller åka den nya skogsbilvägen som passerar Gammelsvad. Vid slutet av den vägen finns en parkering och därifrån är det knappt 500 m upp till Lönnmarken.

Den nedre slingan genom skogs-kärret är drygt 500 meter lång. Vandrar man dessutom över ängen och följer den övre slingan blir det knappt 1 km sammanlagt.

Det stora beståndet av guckusko hittar man längs den nedre slingan, i södra delen av området.