



Länsstyrelsen
Värmland

Naturvård
Laura Hedberg

BESLUT

Datum
2017-04-12

Sida
1 (7)
Referens
511-2778-2011

BILDANDE AV NATURRESERVATET NORDSJÖSKOGEN, HAGFORS KOMMUN

Beslut

Länsstyrelsen förklarar med stöd av 7 kap. 4 § miljöbalken (1998:808) det område som utmärkts på bifogad karta, bilaga 1, som naturreservat.

Naturreservatets namn ska vara Naturreservatet Nordsjöskogen.

Länsstyrelsen upphäver med stöd av 7 kap. 7 § första stycket miljöbalken sitt beslut den 7 juni 2001, dnr 231-3128-93 om inrättande av naturreservatet Nordsjöskogen.

Skötselplan

Länsstyrelsen fastställer i enlighet med 3 § förordningen om områdesskydd enligt miljöbalken m.m. bifogad skötselplan, bilaga 2, för naturreservatets långsiktiga vård. Skötselplanen innehåller beskrivningar i enlighet med 17 § nyssnämnda förordning för Natura 2000-området Nordsjöskogen (SE0610170).

Syftet med naturreservatet

Syftet med naturreservatet är att bevara biologisk mångfald och värdefulla naturmiljöer. Områdets naturskogar och andra ingående naturtyper samt områdets orörda karaktär med dess ekosystem och biologiska mångfald ska bevaras. Syftet är också att inom ramen för bevarandet av biologisk mångfald och naturmiljöer tillgodose behovet av områden för friluftslivet.

Syftet ska uppnås genom att naturvårdsbränning genomförs i områdets södra del som är brandpräglad. Utöver det ska områdets skogsmark, myr och övriga naturtyper med dess flora och fauna utvecklas fritt. Åtgärder vidtas för att underlätta allmänhetens friluftsliv. Exploateringar och arbetsföretag i området förhindras och områdets naturliga hydrologi ska vara opåverkad av negativa ingrepp.

Föreskrifter

För att uppnå och tillgodose syftet med naturreservatet beslutar Länsstyrelsen med stöd av 7 kap. 5, 6 och 30 §§ miljöbalken samt 22 § första

Postadress: Länsstyrelsen Värmland, 651 86 KARLSTAD Besöksadress: Växnäsgatan 5
Telefon: 010-224 70 00 (växel) Fax: 010-224 71 10 E-post: varmland@lansstyrelsen.se

www.lansstyrelsen.se/varmland

stycket förordningen (1998:1252) om områdesskydd enligt miljöbalken m.m. att nedan angivna föreskrifter ska gälla för naturreservatet.

A. Föreskrifter enligt 7 kap. 5 § andra stycket miljöbalken om inskränkningar i rätten att använda mark- och vattenområden

Det är förbjudet att:

1. avverka träd och buskar eller ta bort eller upparbeta dött träd eller vindfälle,
2. uppföra byggnad eller annan anläggning,
3. anlägga väg,
4. bedriva täkt av berg eller lösa jordarter,
5. anordna upplag eller utföra annan mekanisk markbearbetning,
6. använda eller sprida kalk, gödselmedel eller växtnäringsämnen,
7. använda kemiska eller biologiska bekämpningsmedel,
8. framföra fordon.

B. Föreskrifter enligt 7 kap. 6 § miljöbalken om vad ägare och innehavare av särskild rätt till fastighet förpliktas att tåla

1. röjning och utmärkning av reservatets yttergränser enligt Naturvårdsverkets anvisningar,
2. utmärkning och underhåll av befintlig led enligt karta i bilaga 3,
3. undersökningar av skogliga strukturer, organismer samt av mark- och vattenförhållanden, inklusive provtagning och nödvändig insamling av bestämningsmaterial,
4. naturvårdsbränning samt tillhörande säkerhetsåtgärder enligt karta i bilaga 3.

C. Föreskrifter enligt 7 kap. 30 § miljöbalken om rätten att färdas och vistas och om ordningen i övrigt i naturreservatet

Det är förbjudet att:

1. samla in eller skada ryggradslösa djur,
2. gräva upp kärleväxter eller samla in mossor, lavar och vedsvampar,
3. bryta kvistar, fälla eller på annat sätt skada levande eller döda träd och buskar,
4. framföra fordon,
5. medföra husdjur som inte hålls kopplat,
6. skada eller ta bort naturföremål eller ytbildning eller skada marktäcket,
7. snitsla spår, anordna orienteringskontroller eller anordna tävlingar,
8. sätta upp tavla, skylt, inskrift, affisch eller liknande anordning,
9. utan länsstyrelsens tillstånd organiserat utnyttja området för turism, undervisning eller undersökningsverksamhet.

Undantag från föreskrifterna

Föreskrifterna under A och C ovan gäller inte för:

- a) förvaltaren av naturreservatet, eller den som förvaltaren anlitar, vid genomförande av de åtgärder som framgår under B, och som behövs för att tillgodose syftet med naturreservatet,
- b) Länsstyrelsen, eller av Länsstyrelsen utsedd uppdragstagare, att i uppföljnings- eller miljöövervakningssyfte utföra inventeringsverksamhet, nödvändig insamling av bestämningsmaterial, eller annan dokumentation av organismer inom naturreservatet,
- c) Länsstyrelsen, eller av Länsstyrelsen utsedd uppdragstagare att vårda eller göra undersökningar av de registrerade kulturhistoriska lämningarna som finns i området efter samråd med reservatsförvaltningen. Vid oenighet i samrådet gäller inte undantaget.
- d) transport av fällt större vilt (älg, hjort, vildsvin, björn) med terrängskoter från området enligt terrängkörningsförfordningen (1978:594 1§) i samband med den jakt som är tillåten i reservatet. Vid körning i terräng ska särskild försiktighet iakttas för att undvika skador på mark och vegetation.
- e) röjning av sly eller kvistning för underhåll av befintliga jaktpass. Med sly avses träd med upp till 7 cm i stamdiameter vid roten.
- f) kalkning som ingår i biologisk återställning av sjöar och vattendrag enligt den regionala åtgärdsplanen för kalkningsverksamheten i Värmland.

Redogörelse för ärendet

Bakgrund

Norra delen av området är naturreservat sedan 2001. Utökning av naturreservatet aktualiserades efter att en del av området söder om det befintliga reservatet anmäldes till avverkning.

Synpunkter på förslaget till beslut

Wermlands Ornitologiska förening ser mycket positivt på att det befintliga naturreservatet Nordsjöskogen utökas. Föreningen tycker att beslutet skulle bli ännu bättre om länsstyrelsens bedömning och skälen för beslutet beskrev ännu tydligare områdets naturvärden med bland annat ytterligare arter som har noterats inom området. Föreningen frågar också efter mer upplysningar om det finns kända naturvärden i Musån.

Länsstyrelsens bemötande av inkomna synpunkter

Länsstyrelsen håller med om att ytterligare arter som har observerats inom området kan nämnas i beslutshandlingarna. Beskrivning av området i skötselplanen samt skälen för beslutet har kompletterats med ytterligare artuppgifter. Angående Musån, så är vattendraget målområde för kalkning på

grund av stationär öring och fiske av lokalt intresse. Information om detta har intagits i beskrivningen av naturreservatet i skötselplanen. Vattendraget dock har inte varit av avgörande betydelse för beslutet att bilda reservat och naturvärdena är därför inte prioriterade.

Länsstyrelsens bedömning

Skälen för beslutet enligt 7 kap 5§ första stycket miljöbalken

Nordsjöskogen är ett från naturvårdssynpunkt mycket värdefullt skogsområde med både gran- och tallnaturskog. I tallbestånden finns spår efter tidigare brand och granbestånden utgörs delvis av gammal gransumpskog. Området hyser en mångfald av växt- och djurarter som är knutna till dessa miljöer. Inom området finns många hotade arter så som skalbaggen granskugglöpare, norsk näverlav och trådbrosklav.

För att områdets värden ska bestå, behöver området undantas från skogsproduktion och annan exploatering som innebär att områdets naturvärden skulle skadas. Länsstyrelsen har bedömt att området därför bör förklaras som naturreservat.

Prioriterade bevarandevärden för området är naturskog som består av gran- och talldominerade delar. Av Natura-naturtyper är taiga det prioriterade bevarandevärdet inom Natura 2000-området Nordsjöskogen.

Avvägningar

Länsstyrelsen bedömer att beslutet bidrar till att uppfylla miljökvalitetsmålet Levande skogar genom att 55 hektar skyddsvärd produktiv skogsmark undantas från skogsproduktion och ges ett långsiktigt skydd. Beslutet om bildande av naturreservat bidrar också till att uppfylla miljökvalitetsmålet Ett rikt växt- och djurliv genom att livsmiljöer för hotade arter bevaras. Norra delen av området hör också till nätverket Natura 2000, vars syfte är att bevara biologisk mångfald inom EU (se bilaga 4 för karta över området).

Länsstyrelsen bedömer att detta beslut är förenligt med en från allmän synpunkt lämplig användning av mark- och vattenresurserna samt med den för området gällande kommunala översiktsplanen. Ingen kommunal detaljplan eller områdesbestämmelse enligt plan- och bygglagen finns som berör området. Beslutet är inte i konflikt med koncessioner eller undersökningstillstånd för gruvnäringen, enligt den information Länsstyrelsen fått av Sveriges geologiska undersökning (SGU).

Länsstyrelsen bedömer att inskränkningarna i enskilda rätt att använda mark eller vatten inte går längre än vad som krävs för att syftet med skyddet ska tillgodoses.

För att upphäva ett beslut om naturreservat krävs synnerliga skäl. Det nu aktuella beslutet om bildande av Naturreservatet Nordsjöskogen med utökad geografisk utbredning överensstämmer i allt väsentligt med det tidigare beslutet om bildande av Naturreservat Nordsjöskogen (Länsstyrelsens dnr

231-3128-93). Det tidigare naturreservatets syfte, skäl och föreskrifter har tagits med även i detta beslut, förutom en av C-föreskrifterna. En skillnad mot tidigare beslut är att förbudet mot tältning och att göra upp eld är borttagen eftersom föreskriften inte behövs för att tillgodose syftet med rerservatet. Syfte, skäl och B-föreskrifter har även kompletterats med tanke på den nya delens brandpräglade naturvärden. Sammantaget bedömer länsstyrelsen att kravet på synnerliga skäl är uppfyllt.

Upplysningar

Föreskrifterna under C ovan, enligt 7 kap. 30 § miljöbalken om rätten att färdas, vistas och om ordningen i övrigt inom naturreservatet, gäller omedelbart, även om de överklagas.

Den som vill göra anspråk på ersättning eller kräva inlösen av fastighet ska väcka talan hos mark- och miljödomstolen mot staten inom ett år från det att beslutet på vilket anspråket grundas har vunnit laga kraft. Om detta inte görs går rätten till ersättning eller inlösen förlorad.

Länsstyrelsen i Värmlands län är förvaltare av naturreservatet.

Länsstyrelsen ska enligt 2 kap. 8 § miljötillsynsförordningen (2011:13) utöva operativ tillsyn över att naturreservatets föreskrifter följs. Enligt 29 kap. 2 och 2a §§ miljöbalken gäller bl.a. att brott mot föreskrift som meddelats med stöd av 7 kap. miljöbalken kan medföra straffansvar. Har någon vidtagit åtgärd i strid mot meddelad föreskrift, kan Länsstyrelsen enligt 26 kap. 9 och 14 §§ miljöbalken vid vite förelägga om rättelse.

Enligt 4 § skogsvårdslagen (1979:429) ska bestämmelser i denna lag eller med stöd av lagen meddelade föreskrifter inte tillämpas i den mån vad där sägs strider mot föreskrifter för naturreservatet. Det innebär t.ex. att eventuella vindfällen och stormskadad skog lämnas orörda.

Enligt 3 kap. 9 § lagen (2003:778) om skydd mot olyckor har, efter en eventuell brand, ägaren eller nyttjanderättshavaren ansvar för bevakning i den utsträckning som har beslutats av räddningsledaren efter avslutad räddningsinsats. Behövs bevakning med hänsyn till risken för ny brand men kommer bevakningen inte till stånd, får räddningsledaren utföra bevakningen på ägarens eller nyttjanderättshavarens bekostnad.

För vetenskapliga undersökningar som innebär någon form av markering, fällfångst eller annan åverkan, kan länsstyrelsen ge tillstånd som innebär avsteg från föreskrifterna ovan, under förutsättning att denna åverkan inte annat än alldeles obetydligt påverkar de värden som reservatet syftar till att bevara. Observera dock att insamling av vissa arter även kan vara reglerad i artskyddsförordningen (2007:845).

Länsstyrelsen kan meddela dispens från föreskrifter om det finns särskilda skäl och om det är förenligt med förbudets eller föreskriftens syfte.

Utöver föreskrifterna för naturreservatet gäller också generella bestämmelser till skydd för naturmiljön.

Kungörelse sker i Värmlands läns författningssamling samt i lokaltidning.

Uppgifter om naturreservatet

Naturreservatets namn	Naturreservatet Nordsjöskogen
NVR-id	2002221
Kommun	Hagfors
Församling	Ekshärad
Natura 2000-område som berörs	SE0610170 Nordsjöskogen Skyddsstatus SAC Areal 28,3 ha <i>Naturtyper*</i> Taiga (9010) 27,7 ha Skogsbevuxen myr (9740) 0,21 ha
Lägesbeskrivning	Nordsjöskogen ligger cirka 16 km NO om Ekshärad tätort
Centrumkoordinater (SWEREF99 TM)	X: 421673, Y: 6687576
Kartblad	Topografiska kartan 66E NV
Ekonomiska kartan	12D 8f
Naturgeografisk region	Region 30a, vågig bergkullterräng
Huvudsaklig objektkategori	Barr-naturskog nedan gränsen för fjällnära områden
IUCN-kategori	Strikt naturreservat (Strict Nature Reserve)
Fastigheter	Hagfors Östra Tönnet 1:135, 1:154>15
Ägarkategorier	Enskild, Staten
Fastighetsanknutna rättigheter som reservatet berör	Inga kända.
Areal	Cirka 64,3 ha
Naturtyper (enligt KNAS)**	Tallskog 11,2 ha Granskog 22,7 ha Barrblandskog 8,9 ha Barrsumpskog 9,2 ha Lövblandad barrskog 3,2 ha Ungskog inklusive hyggen 0,3 ha Sumpskogsimpediment 3,9 ha Övriga skogsimpediment 0,5 ha Våtmark 1,9 ha

	Sjöar och vattendrag 2,7 ha
	Summa 64,3 ha Varav produktiv skog 55,5 ha
Förvaltare av naturreservatet	Länsstyrelsen i Värmlands län

*arealer för Natura 2000-naturtyper samt Natura 2000-områdets totalareal baseras på underlaget i NNK vid tidpunkt för reservatsbeslutet. Se bilaga 5 för naturtypskartan. Observera att naturtypskartan gäller vid tidpunkt för reservatsbeslutet och kan ändras senare.
**arealer för markslag och naturtyper baseras på KNAS. Summan är en summering av de ingående delområdenas avrundade arealer. Avrundningen kan innebära att den sammanlagda KNAS-arealen inte är den samma som reservatets totala areal.

Beskrivning av området

Reservatsområdet består av gran- och tallnatureskogar. Norra delen domineras av granskog och präglas framförallt av gransumpskog. Granbestånden har stort inslag av grova björkar samt enstaka aspar, gråalar, klibbalar och sälgar. På sina ställen är skogen relativt tät och självgallring sker. Inslaget av döda eller döende träd samt grova granlågor är stort i norra delen. Stubbar efter tidigare plockhuggning finns framförallt i kanten mot torrare mark. I södra delen är skogen talldominerad och på sina ställen brandpräglad.

Hur man överklagar

Beslutet kan överklagas hos regeringen, Miljö- och energidepartementet, se bilaga 6.

Landshövding Kenneth Johansson har fattat beslut i detta ärende. Naturvårdshandläggare Laura Hedberg har varit föredragande. I den slutliga handläggningen deltog också länsråd Johan Blom, verksamhetschef Torben Ericson, enhetschef Thomas Östlund och länsjurist Ulrika Forsman.

Bilagor:

1. Beslutskarta
2. Skötselplan
3. Karta över B-föreskrifter
4. Karta över Natura 2000-området
5. Karta över NNK
6. Hur man överklagar



Länsstyrelsen
Värmland

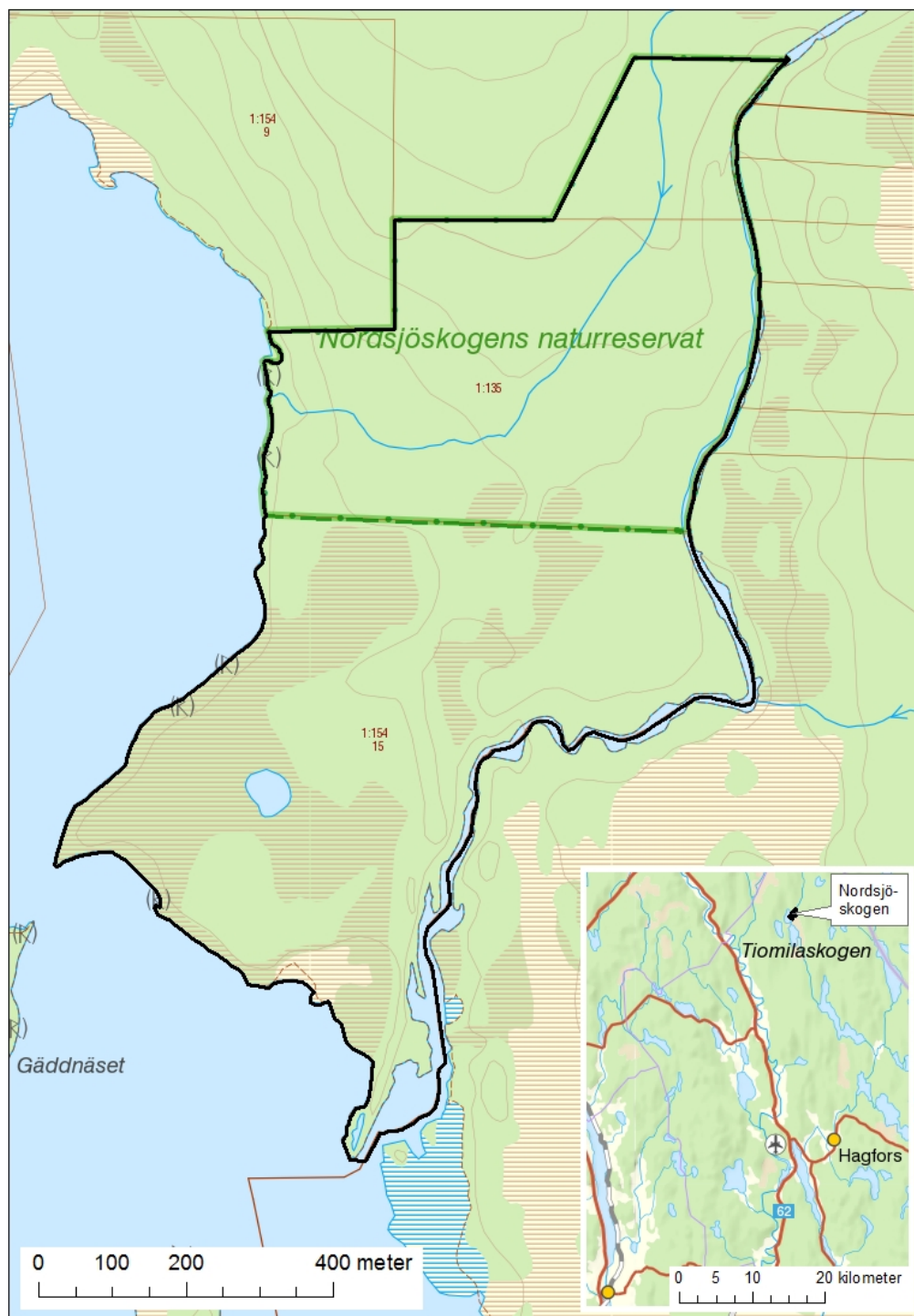
Naturvård
Laura Hedberg

BESLUTSKARTA

Datum
2017-04-12

Bilaga 1

Referens
511-2778-2011



© Lantmäteriet Geodatasamverkan

Beslutskartan för Naturreservatet Nordsjöskogen (heldragen svart linje)

Postadress: Länsstyrelsen Värmland, 651 86 KARLSTAD Besöksadress: Växnäsgatan 5
Telefon: 010-224 70 00 (växel) Fax: 010-224 71 10 E-post: varmland@lansstyrelsen.se
www.lansstyrelsen.se/varmland



Länstyrelsen
Värmland

Naturvård
Laura Hedberg

SKÖTSELPLAN FÖR NATURRESERVATET NORDSJÖSKOGEN

1. Syftet med naturreservatet

Syftet med naturreservatet är att bevara biologisk mångfald och värdefulla naturmiljöer. Områdets naturskogar och andra ingående naturtyper samt områdets orörda karaktär med dess ekosystem och biologiska mångfald ska bevaras. Syftet är också att inom ramen för bevarandet av biologisk mångfald och naturmiljöer tillgodose behovet av områden för friluftslivet.

Syftet ska uppnås genom att naturvårdsbränning genomförs i områdets södra del som är brandpräglad. Utöver det ska områdets skogsmark, myr och övriga naturtyper med dess flora och fauna utvecklas fritt. Åtgärder vidtas för att underlätta allmänhetens friluftsliv. Exploateringar och arbetsföretag i området förhindras och områdets naturliga hydrologi ska vara opåverkad av negativa ingrepp.

2. Mark- och vattenanvändning

Det finns spår efter skogsbruk inom området, men då framförallt efter plockhuggning och gallring i mindre skala. Fornlämningar i form av boplatser längs strandkanten tyder på att områdets skogar och vatten har varit viktiga för människan sedan länge.

3. Områdets bevarandevärden

Prioriterade bevarandevärden

Områdets prioriterade bevarandevärden är naturskog som består av gran- och talldominerade delar. Av Natura-naturtyper är taiga det prioriterade bevarandevärdet inom Natura 2000-området Nordsjöskogen.

Övriga bevarandevärden

- **Biologiska bevarandevärden**

Inom hela området har det noterats flera signalarter och rödlistade arter inom mossor, lavar, vedsvampar och kärlväxter.

- **Kulturhistoriska bevarandevärden**

Det finns sex registrerade kulturhistoriska lämningar inom området. Fem av dem är boplatser och klassas som fornlämningar. Den sjätte av de kulturhistoriska lämningarna är ett område med flottningsanläggning.

- **Bevarandevärden för friluftsliv**

Området är relativt orört och avståndet till tätort och stora vägar är långt, vilket bidrar till områdets stillhet. I dagsläget finns en vandringsled i norra delen av området. Längs vägen norr om reservatet finns en parkering för ett par bilar samt vägvisning till reservatet.

4. Skötselområden

Skötselområde 1: Grandominerad naturskog, cirka 28 ha

Denna del av området hör till nätverket Natura 2000 i sin helhet. Natura 2000-området Nordsjöskogen består av frisk barrskog av naturskogskaraktär där gransumpskog utgör en relativt stor del. Skogen har stora inslag av grövre björkar samt enstaka asp, gråal, klibbal och sälg. Mängden döda eller döende träd samt grova granlågor är stor. Skogen är tät och självgallring sker. Fältskiktet är av fuktig-våt ristyp. Området är örtrik med förekomst av bland annat kransrams. Stubbar från tidigare plockhuggning förekommer i vissa delar av området.

Artrikedomen är hög både vad det gäller kryptogamer och kärlväxter. Flera signalarter och rödlistade arter påträffas, bland annat kattfotslav, gammelgranslav och bollvitmossa. Det finns även trådbrosklav och norsk näverlav. Det stora inslaget av torrakor och lågor i kombination med ett fuktigt och stabilt mikroklimat är en förutsättning för många av områdets arter. Fågelarter som tjäder, järpe, tretåig hackspett och duvhök påträffas. Dessa fågelarter är beroende av gammal blandbarrskog av naturskogskaraktär. Den ovanliga och hotade skalbaggsarten granskugglöpares *Platynus mannerheimii* har även noterats i Nordsjöskogen.

I öster rinner Musån och i väster ligger Nordsjön. Musån utgör målområde för kalkningen på grund av stationär öring samt att fisket i ån är av lokalt intresse.

Bevarandemål

Typiska arter för naturtypen taiga ska förekomma i riklig omfattning. Naturtypen ska visa tecken på lång skoglig kontinuitet med riklig förekomst av döda och döende träd. Näringsstatusen ska vara naturlig. Hydrologin ska vara opåverkad av negativa ingrepp. Typiska arter som gynnas av skoglig kontinuitet ska förekomma. Den totala utbredningen för taiga bibehålls i minst 27,7 ha omfattning. Naturtypen skogsbevuxen myr förekommer endast i liten omfattning inom området. Den totala arealen för skogsbevuxen myr ska bibehållas i minst 0,2 ha.

Bevarandetilstånd

Bevarandetilståndet för naturtypen taiga bedöms utifrån befintlig kunskap vara gynnsamt.

Åtgärder

För att säkerställa att den utpekade Natura 2000-naturtypen bevaras är det nödvändigt att området tillåts att utvecklas fritt genom intern dynamik.

Skötselområde 2: Talldominerad naturskog, cirka 36 ha

Södra delen av naturreservatet är talldominerad naturskog. En stor del av området är skogsbevuxen myr. Det finns även en liten myrsjö inom området. I den södra delen dominerar isälvsavlagringar i form av sandiga marker med rullstensåsar. Detta innebär att tallen blir mer dominant ju längre söderut man kommer i området. Skogen utgörs av äldre brandpräglad tallskog där bl.a. flerhundraåriga överståndare fortfarande finns kvar. Även här, som i den norra delen, är kryptogamfloran förhållandevis rik. I öster rinner Musån och i söder och väster ligger Nordsjön. Musån utgör målområde för kalkningen på grund av stationär öring samt att fisket i ån är av lokalt intresse.

Det finns ett närbeläget brandfält på Storvålsberget utanför reservatet där den hotade skalbaggsarten raggbock har påträffats. Det är sannolikt att efter en naturvårdsbränning på Nordsjöskogen kan arten även sprida sig dit ifall den inte redan finns där. Arten omfattas av nationellt åtgärdsprogram för hotade arter och där ingår att gynna arten genom riktade åtgärder i form av naturvårdsbränning och/eller skapande av tallågor på väl solexponerade gläntor.

Bevarandemål

Skogen ska vara talldominerad. Skogen ska vara flerskiktad och luckig med solexponerade tallågor. Det ska finnas rikligt med döende och döda träd. Områdets södra delar ska vara brandpräglade.

Åtgärder

En del av området ska naturvårdsbrännas vid lämpliga intervall. Grävning av mineraljordssträngar ska i möjligaste mån undvikas som säkerhetsåtgärd. Utöver det ska området lämnas för fri utveckling genom intern dynamik.

Friluftsliv

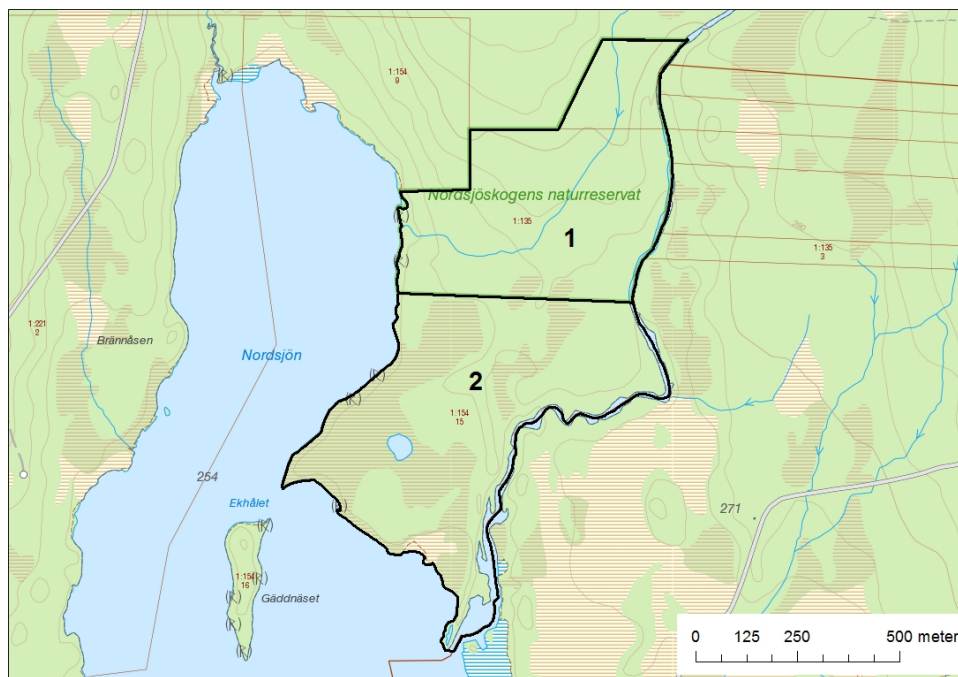
Det finns en vandringsled inom skötselområde 1. Längs vägen norr om reservatet finns en parkering för ett par bilar samt vägvisning till reservatet.

Bevarandemål

Det ska finnas en lätt vandringsled på cirka 1,5 km genom reservatet. Det ska finnas en informationsskylt vid gränsen av reservatet där besökarna ska kunna få information om områdets naturvärden.

Åtgärder

Den befintliga vandringsleden och informationsskylten ska underhållas.



Karta över skötselområden.

5. Hotbild

Skogsbruk och åtgärder som påverkar mark samt hydrologi och vattenkvalité inom naturreservatet har negativ inverkan på områdets naturtyper. Spridning av kalk och andra kemiska ämnen kan ha negativ påverkan på områdets naturtyper och arter. Främmande arter kan påverka områdets naturvärden negativt. Exploatering av området kan också hota områdets naturvärden.

6. Sammanfattning av planerade skötselåtgärder

Skötselåtgärd	Prioritet	Skötselområde
Istandsättning av naturreservatet		
Markering av reservatsgräns	1	Hela reservatet
Markvård		
Naturvårdsbränning	2	Skötselområde 2, se bilaga 3
Anläggningar för friluftslivet		
Anläggande och underhåll av led	1	Skötselområde 1, befintlig led finns, se bilaga 3
Uppsättande och underhåll av informationstavla	1	Vid reservatsgräns

7. Uppföljning

Uppföljning av bevarandemål

Bevarandemålen för området kommer att preciseras i nivåsatta s.k. målindikatorer. En redogörelse för uppföljning av målindikatorerna kommer att finnas i en särskild uppföljningsplan.

Uppföljning av skötselåtgärder

Genomförda skötselåtgärder ska följas upp. Redovisning av genomförd åtgärd ska ange vad som gjorts i vilket område och hur stor var tidsåtgången.

8. Genomförd dokumentation

Länsstyrelsen i Värmlands län. 2001. Beslut om Naturreservatet Nordsjöskogen.

Länsstyrelsen i Värmlands län. 2006. Bevarandeplan Natura 2000: Nordsjöskogen SE0610170.

Länsstyrelsen i Värmlands län. 2001. Beslut om Naturreservatet Nordsjöskogen med tillhörande skötselplan 2001-06-07.



Länsstyrelsen
Värmland

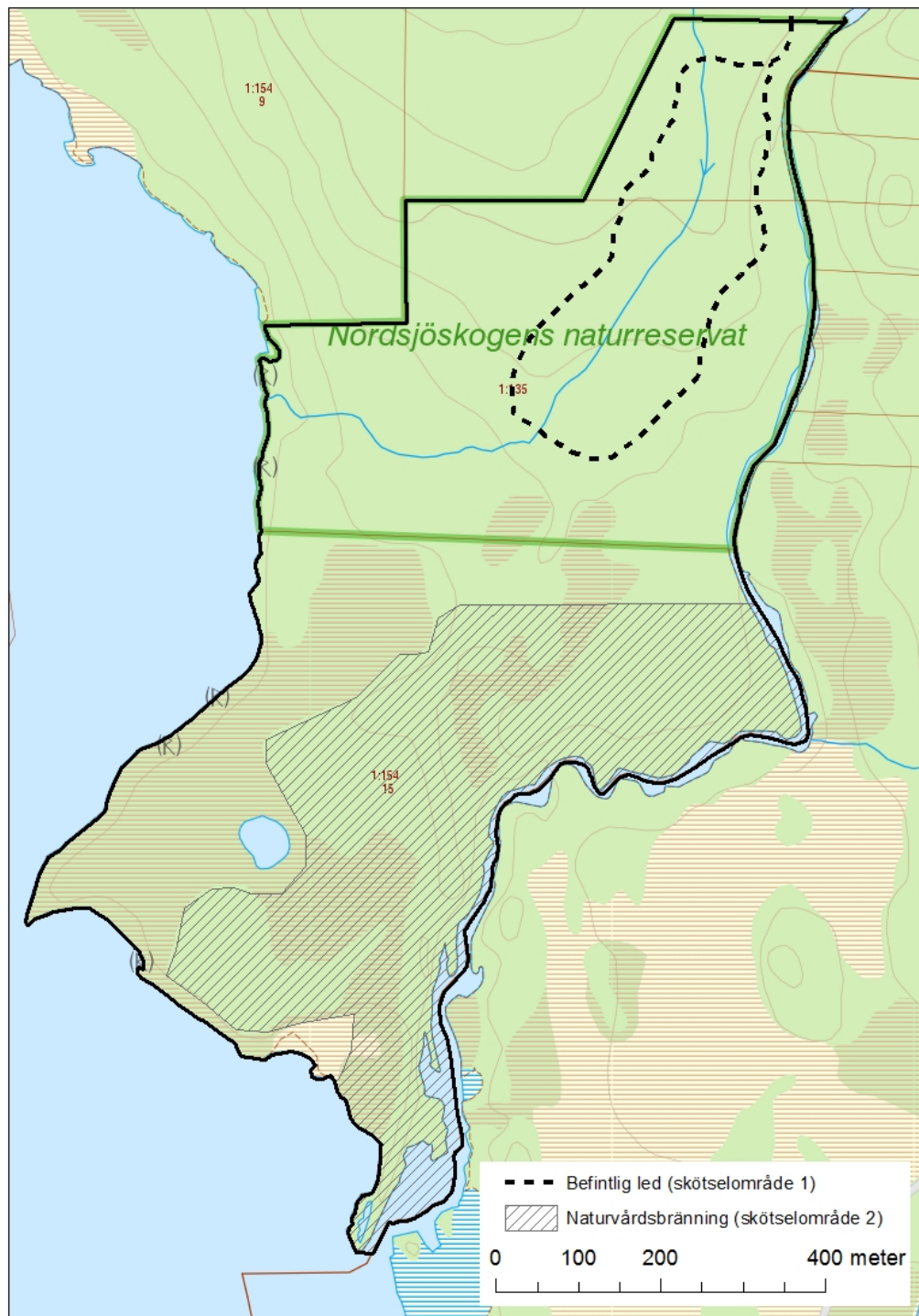
Naturvård
Laura Hedberg

KARTA ÖVER B- FÖRESKRIFTER

Datum
2017-04-12

Bilaga 3

Referens
511-2778-2011



© Lantmäteriet Geodatasamverkan

Karta över B-föreskrifter för Naturreservatet Nordsjöskogen

Postadress: Länsstyrelsen Värmland, 651 86 KARLSTAD Besöksadress: Växnäsgatan 5
Telefon: 010-224 70 00 (växel) Fax: 010-224 71 10 E-post: varmland@lansstyrelsen.se
www.lansstyrelsen.se/varmland



Länsstyrelsen
Värmland

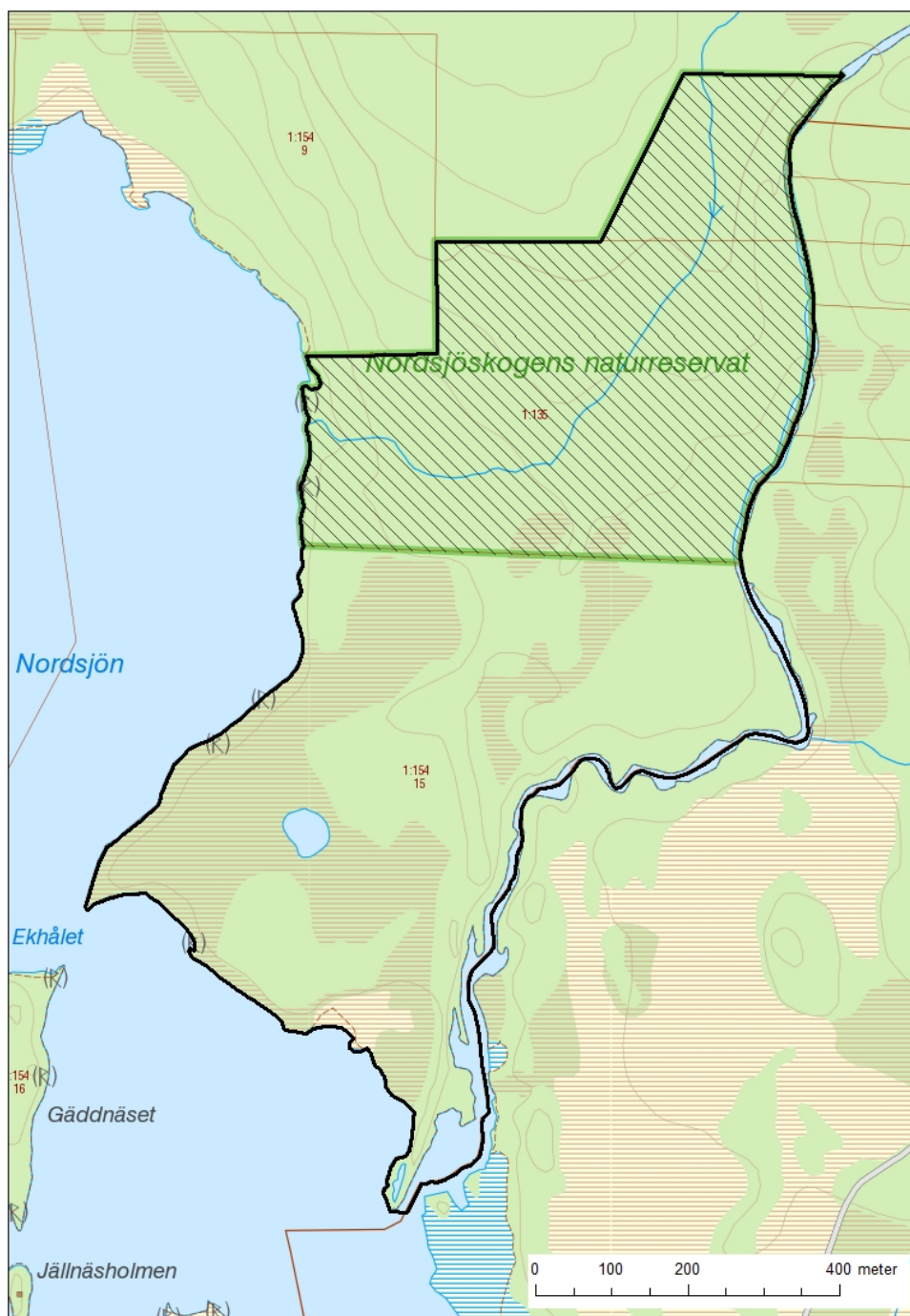
Naturvård
Laura Hedberg

KARTA ÖVER NATURA 2000-OMRÅDET

Datum
2017-04-12

Bilaga 4

Referens
511-2778-2011



© Lantmäteriet Geodatasamverkan

*Karta över Natura 2000-området Nordsjöskogen SE0610170 (svart, streckat område) samt
Naturreservatet Nordsjöskogen (heldragen svart linje).*

Postadress: Länsstyrelsen Värmland, 651 86 KARLSTAD Besöksadress: Växnäsgatan 5
Telefon: 010-224 70 00 (växel) Fax: 010-224 71 10 E-post: varmland@lansstyrelsen.se
www.lansstyrelsen.se/varmland



Länsstyrelsen
Värmland

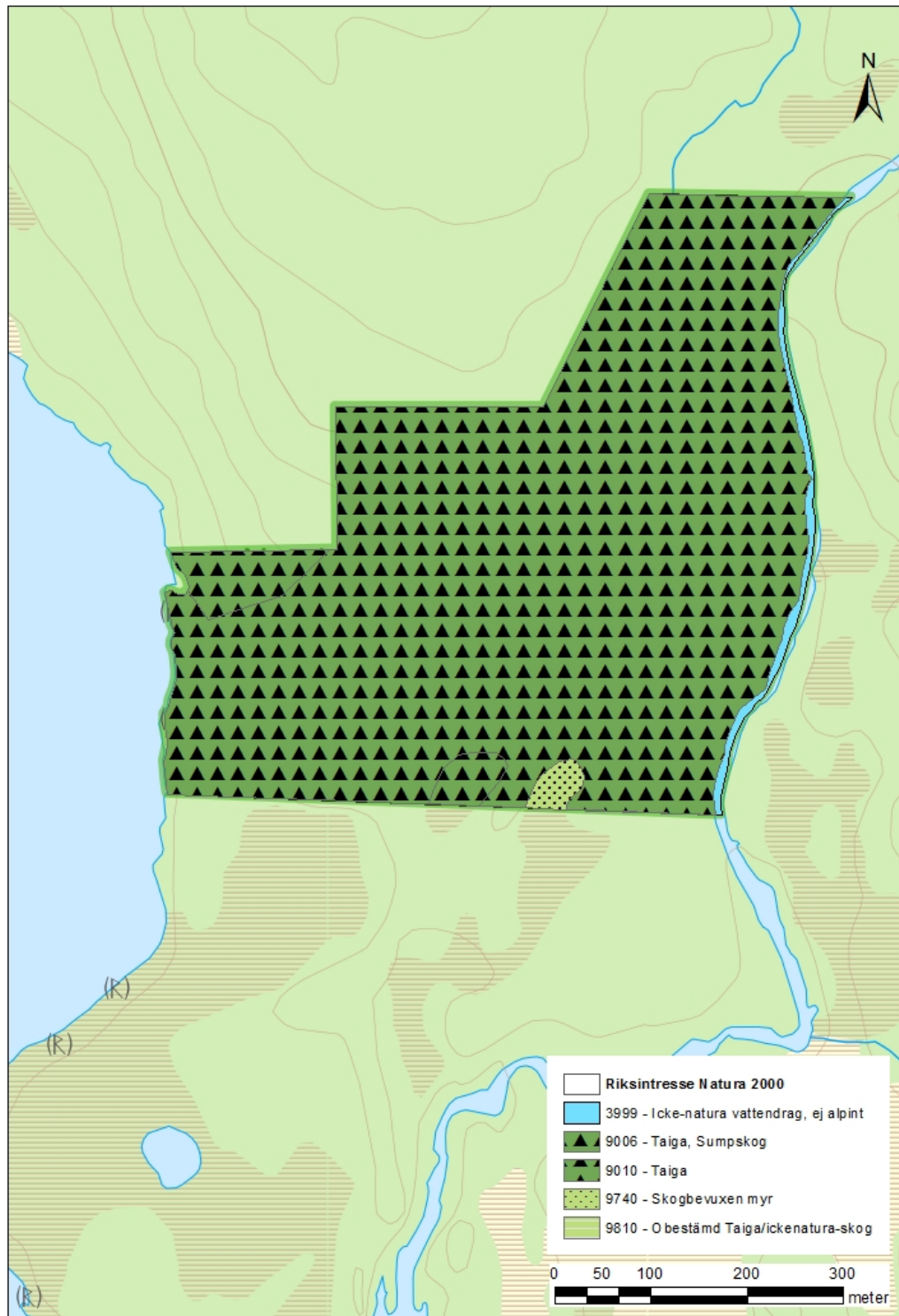
Naturvård
Laura Hedberg

KARTA ÖVER NNK

Datum
2017-04-12

Bilaga 5

Referens
511-2778-2011



© Lantmäteriet Geodatasamverkan

Karta över NNK för Natura 2000-området Nordsjöskogen SE0610170.

Postadress: Länsstyrelsen Värmland, 651 86 KARLSTAD Besöksadress: Växnäsgatan 5
Telefon: 010-224 70 00 (växel) Fax: 010-224 71 10 E-post: varmland@lansstyrelsen.se
www.lansstyrelsen.se/varmland



HUR MAN ÖVERKLAGAR LÄNSSTYRELSENS BESLUT

VAR SKALL BESLUTET ÖVERKLAGAS	Länsstyrelsens beslut kan skriftligen överklagas hos regeringen, Miljödepartementet.
VAR INLÄMNAS ÖVERKLAGANDET	Er skrivelse skall inlämnas/skickas till Länsstyrelsen och inte till regeringen.
TID FÖR ÖVERKLAGANDE	Skrivelsen måste ha kommit in till Länsstyrelsen inom tre veckor från den dag Ni fick del av beslutet , annars kan Ert överklagande inte tas upp till prövning.
HUR MAN UTFORMAR SITT ÖVERKLAGANDE M M	<p>I skrivelsen skall Ni</p> <ul style="list-style-type: none">- tala om vilket beslut Ni överklagar, t ex genom att ange ärendets nummer (diarienumret)- redogöra för hur Ni anser att beslutet skall ändras <p>Ni bör också redogöra för varför Ni anser att Länsstyrelsens beslut är felaktigt.</p> <p>Ni kan givetvis anlita ombud att sköta överklagandet åt Er.</p> <p>Behöver Ni veta mer om hur Ni skall gå till väga, så ring eller skriv till Länsstyrelsen.</p>
ÖVRIGA HANDLINGAR	Om Ni har handlingar eller annat som Ni anser stöder Er ståndpunkt, så bör Ni skicka med det.
UNDERTECKNA ÖVERKLAGANDET	Er skrivelse skall undertecknas och namnteckningen förtydligas. Uppge också postadress samt telefonnummer där Ni kan nås dagtid.