

Hallands län

Planeringsavdelningen

Naturvårdsenheten

035-13 20 07

Ad Björn Ströberg

1988-08-26

11.1211-2965-86

Enligt sändlista

Naturreseptatet Kloö, Hylte kommunBeskrivning

Benämning	Naturreseptatet Kloö
Kommun	Hylte
Socken	Femsjö
Läge	X = 63125, Y = 13452
Kartblad	Ekonomisk karta <del>05C2I</del> 5228 05C2J
Gräns	Enligt bifogade kartor
Areal	10,1 ha
Fastighet	Ulvanäs S:2
Markägare	Delägarna i samfälligheten enligt förteckning bil A
Naturvårdsförvaltare	Länsstyrelsen i Hallands län

Ärendets handläggning

Området som är en del av Kloömossen har uppmärksamats i länsstyrelsens Natur i Hallands län, inventering och handlingsprogram för allmän naturvård, 1977. Området har där redovisats som en del av ett "större mosse-, kärr- och myrgölkomples av vildmarkskaraktär". I naturvårdsverkets våtmarksinventering från 1983 har Kloömossen uppmärksamats som en särskilt värdefull våtmark.

1988-08-26

11.1211-2965-86

Delägarna till samfälligheten väckte hösten 1986 frågan om ett skydd av området. En allmän beskrivning med skötselplaner upprättades därefter av länsstyrelsen.

#### Grund för beslutet

Kloömossen har i våtmarksinventeringen beskrivits på följande sätt: "Komplexet omfattar mossar med mellanliggande breda kärrstråk. Såväl mosseplanen som kärrren är så gott som orörda, med väl utbildade strukturer. Storlek och orördhet ger området vildmarksprägel. Tjärnen och kontakten med Hallasjön bidrar till mångsidigheten". Förekomst av bl a ljungpipare, tjäder och orre har noterats. Kloömossen är belägen inom den naturgeografiska regionen "sydsvenska höglandets och smålandsterrängens myrrika västsida (11)".

Området (samfälligheten) är centralt beläget i Kloömossen. Det utgörs till största delen av ett topogent kärr med ett välutbildat dråg i centrum. Kärrret är bevuxet med myrlilja, ängsull och flaskstarr tillsammans med vitmossa, med pors och blååtätel i kanterna. På fastmarksöarna växer naturskog av tall, gran och björk. På den största ön finns lämningar efter ett gammalt soldattorp med bl a husgrund och fägata. Stället har brukats ännu vid sekelskiftet.

Syftet med naturreservatet ska vara att bevara området som orörd våtmark och naturskog med dess flora och fauna. Området ska lämnas för fri utveckling med minsta möjliga kulturpåverkan för att på så sätt låta naturen ta tillbaka vad människan en gång erövrat.

Med stöd av 7 § naturvårdslagen (1964:822) förklarar länsstyrelsen det område som utmärkts på bifogad karta som naturreservat.

#### Föreskrifter för naturreservatet

För att trygga ändamålet med reservatet förordnar länsstyrelsen med stöd av 8-10 §§ naturvårdslagen samt 9 och 10 §§ naturvårdsförordningen, att nedan angivna föreskrifter samt vård- och förvaltningsbestämmelser ska gälla för området.

A. Föreskrifter enligt 8 § naturvårdslagen angående inskränkning i markägares och annan sakägares rätt att förfoga över fastighet inom reservatet

Utöver föreskrifter och förbud i andra lagar och författningar ska förbud gälla att

- 1 uppföra byggnad,
- 2 uppföra annan anläggning,
- 3 framdra luft- eller markledning,
- 4 anordna upplag,
- 5 bedriva täkt av sten, grus, sand, torv eller matjord,
- 6 utföra borrhning, sprängning, grävning, schaktning, utfyllnad eller tippning,
- 7 utföra dikning eller dämning,
- 8 ta bort eller skada stengårdsgård eller odlingsröse,
- 9 upparbeta eller på annat sätt skada döda träd eller vindfällan,
- 10 företa skogsgödsling eller myrgödsling,
- 11 avverka, gallra, röja eller på annat sätt skada vegetationen,
- 12 plantera eller så träd, buskar eller andra växter,
- 13 framföra motordrivet fordon samt
- 14 bedriva jakt annan än älgjakt.

Punkt 11 och 13 skall inte utgöra hinder för slutavverkning och röjning enligt skötselplan i detta beslut.

Något hinder föreligger inte mot att fråga om inträngsersättning väcks först i samband med eventuell utvidgning av reservatet.

B. Föreskrifter enligt 9 § naturvårdslagen angående markägares och annan sakägares skyldighet att tåla visst intrång

Markägare förpliktas tåla att de åtgärder vidtas inom området som framgår av skötselplan.

C. Föreskrifter enligt 10 § naturvårdslagen om vad allmänheten har att iaktta inom reservatet

Utöver föreskrifter och förbud i andra lagar och författningar ska förbud gälla att

- 1 framföra motordrivet fordon,
- 2 tälta,
- 3 rida,
- 4 störa djurlivet, exempelvis genom att från nära håll fotografera fågelbo, lya eller gryt eller klättra i träd,
- 5 medföra okopplad hund,
- 6 anbringa tavla, plakat, affisch, skylt, inskrift eller liknande anordning,
- 7 elda,
- 8 bryta kvistar, fälla eller på annat sätt skada levande eller döda stående och omkullfallna träd och buskar samt att skada vegetationen i övrigt t ex genom att gräva upp växter samt
- 9 anordna snitslade spår eller orienteringskontroller.

D. Bestämmelser enligt 9 § naturvårdsförordningen om vård och förvaltning

1. Syftet med vården och förvaltningen

Syftet är att bevara reservatets\* orörda karaktär med dess flora och fauna. Området ska lämnas för fri utveckling med minsta möjliga kulturpåverkan, med de undantag som anges under punkt 3. Tonvikten ska däremot inte läggas vid rekreation och friluftsliv.

2. Naturvårdsförvaltare

Reservatet ska förvaltas av länsstyrelsen. Vid förvaltningen ska samråd ske med markägarna.

1988-08-26

11.1211-2965-86

### 3. Skötsel

Länsstyrelsen fastställer med stöd av 9 § naturvårdsförordningen nedanstående skötselplan.

#### Skötselplan

1. Reservatet ska utmärkas enligt svensk standard och statens naturvårdsverks anvisningar.
2. Informationstavla uppsättes på Kloöskiftet med information om reservatsbestämmelser, naturförhållanden, kulturhistoria m m samt med karta över området.
3. Område nr 1 på bilaga 4 är bevuxet med 65-årig kulturskog, främst gran, som hänger samman med skogsmarken på udden nordväst om reservatet. Beståndet kan slutavverkas, lämpligen i samband med slutavverkning på udden. Efter slutavverkning får återplantering dock inte ske utan marken ska föryngras naturligt och lämnas för fri utveckling.
4. Viss röjning kring själva torpplatsen (belägen i område 2 på karta) ska utföras vid behov för att bibehålla platsens öppna karaktär.
5. Besökare till reservatet kan förväntas nyttja den samfällda vägen västerifrån mellan Sågtorpet och Granhult. Om väsentligt ökat slitage uppstår kan prövas om staten bör bidra till vägunderhållet i enlighet med det andelstal som belastar Kloösamfälligheten.

Naturvårdsförvaltningen ska finansieras genom anslaget Vård av naturreservat m m. För åtgärder under punkt nr 1, 2 och 4 ansvarar naturvårdsförvaltaren.

Beslutet kan överklagas hos miljö- och energidepartementet, enligt bilaga D.

./.

Beslut i detta ärende har fattats av styrelsen. I beslutet deltog landshövdingen jämte ledamöterna Sten Persson, Dennis Högström, Evert Hedberg, Jörgen Andersson, Kerstin Zander, Lennart Andersson, Inge Pettersson, Rolf Kenneryd, Sven Fritzson, Hans Hjortzberg-Nordlund, Jan Blum, Arne Remgård och Margareta Fogelberg samt tjänstgörande suppleanten Gunnel Welin.

I den slutliga handläggningen deltog även länsråd Eric Djuräng, länsassessor Per Widell, länsarkitekt Stellan Haverling, överlantmätare Ove Borgström, länsantikvarie Lennart Lundborg, naturvårddirektör Ove Olsson och byrådirektör Björn Ströberg.

  
Björn Molin

  
Björn Ströberg

#### Kartor

1. Översiktskarta, skala 1:600 000
2. Översiktskarta, skala 1:50 000
3. Beslutskarta, skala 1:10 000
4. Skötselplanekarta, skala 1:10 000

#### Bilaga

- A. Markägarförteckning
- B. Redovisning av naturvårdsåtgärder
- C. Ekonomisk utredning
- D. Hur man överklagar

#### Sändlista

Rek+ mb	Allan Hjelmqvist, Ekgatan 8, 314 00 HYLTEBRUK
"	Ragnar Hjelmqvist, Södra vägen 34, 310 83 UNNARYD
"	Mikael Hjelmqvist, Norra vägen 9, 310 83 UNNARYD
"	Sven Hillgård, Ljungbyvägen 86, 302 56 HALMSTAD
"	Elsa Karolina Hillgård, Ljungbyvägen 86, 302 56 HALMSTAD
"	Mona Dagmar Sandgren, Pl 8159, 302 59 HALMSTAD
"	Dan Kasper Sandgren, Pl 8159, 302 59 HALMSTAD
"	Karl Kasper Magnus Krönlein, Rödsle egendom, 593 00 VÄSTERVIK
"	Tage Magnus Anders Krönlein, Rödsle egendom, 593 00 VÄSTERVIK
"	Anna Svensson, Skoga, 314 00 HYLTEBRUK
"	Kerstin Norrsell, Fotbollsgatan 3, 431 39 MÖLNDAL
"	Sven Svensson, Hallaböke, 314 00 HYLTEBRUK
"	Evert Svensson, Bohult, 314 00 HYLTEBRUK
"	Statens naturvårdsverk

Kopia

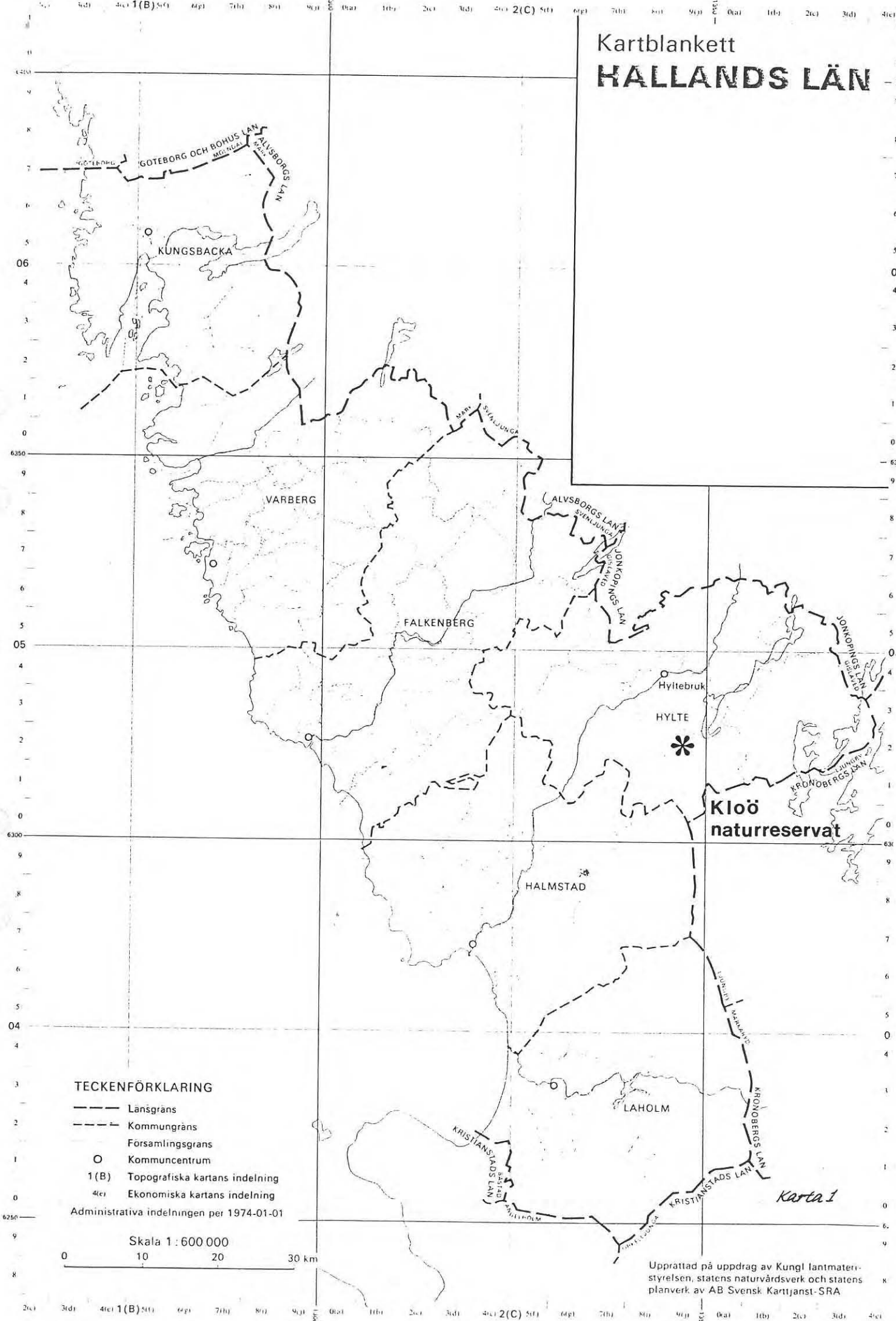
Statens planverk, Box 22027, 104 22 STOCKHOLM  
Svenska Naturskyddsföreningen, Box 6400, 113 82 STOCKHOLM  
Skogsvårdsstyrelsen, Box 131, 301 03 HALMSTAD  
Lantbruksnämnden, Box 191, 301 04 HALMSTAD  
Vägförvaltningen, Box 512, 301 80 HALMSTAD  
Kommunstyrelsen i Hylte kommun  
Byggnadsnämnden i Hylte kommun  
Naturvårdsorganet i Hylte kommun  
Fastighetsbildningsmyndigheten i Hylte  
Skogsvårdsstyrelsen, Hylte  
Hallands Naturskyddsförening, Box 2030, 312 02 LAHOLM  
Hyltekretsen av Svenska Naturskyddsföreningen,  
Jan Wagner, Ekgatan 20, 314 00 HYLTEBRUK  
Projekt Hallands Flora, Bengt Johansson, Stenshult,  
310 80 HYLTEBRUK  
Femsjö hembygdsförening, Hans Frej, Löjenäs,  
314 00 HYLTEBRUK  
Hans Krönlein, Stjärnberg, Skedala, 305 90 HALMSTAD  
Sören Kabell, Tryggsborg, 310 83 UNNARYD  
Planenheten  
Lantmäterienheten  
Naturvårdsenheten  
Akten  
Dossier  
BS

KH/

Bestyrkes

*U-B Johansson*

# Kartblankett HALLANDS LÄN



## TECKENFÖRKLARING

- Länsgrens
- - - Kommungräns
- · · · · Församlingsgräns
- Kommuncentrum
- 1(B) Topografiska kartans indelning
- 4(e) Ekonomiska kartans indelning

Administrativa indelningen per 1974-01-01

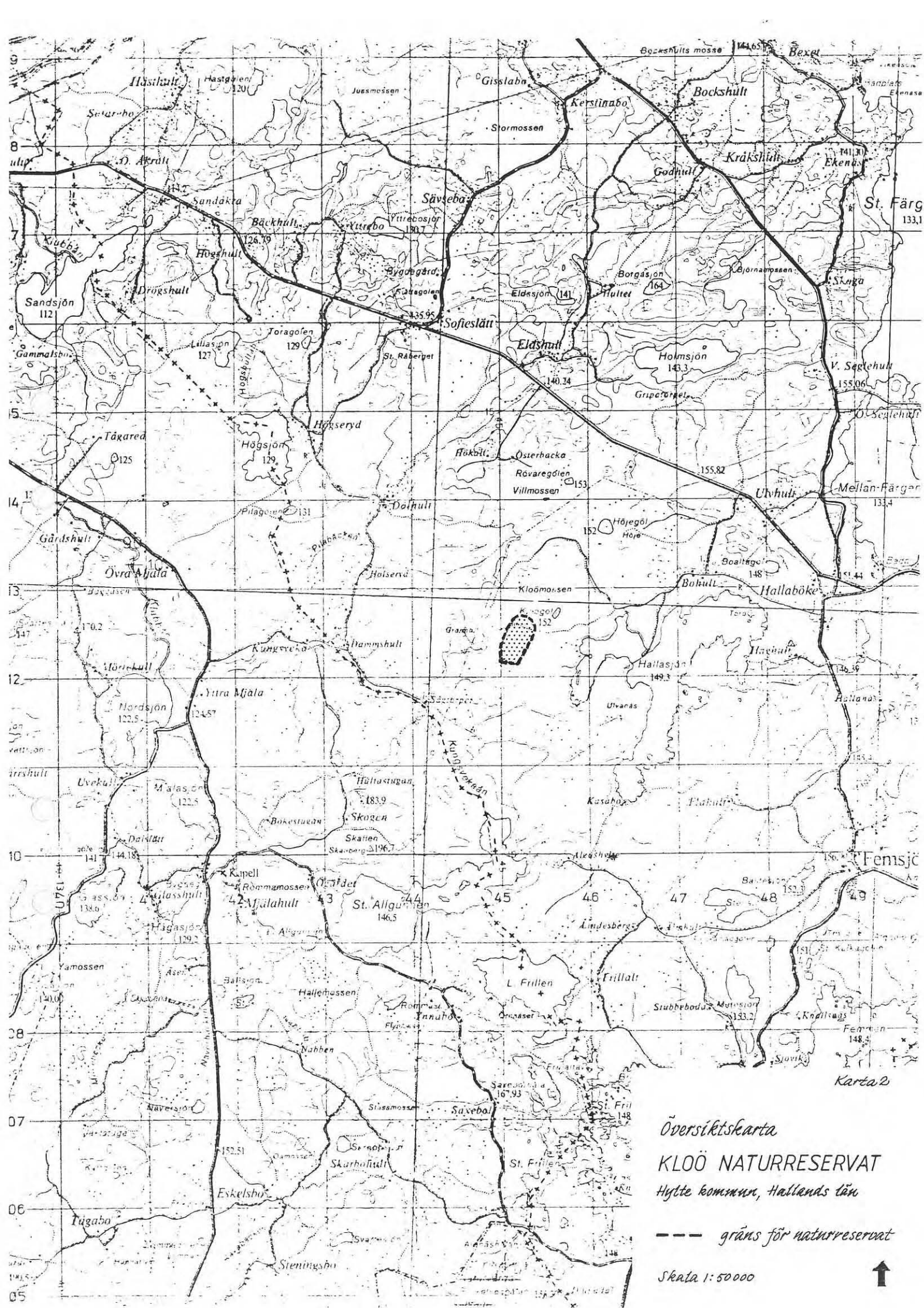
Skala 1 : 600 000

0 10 20 30 km

Upprättad på uppdrag av Kungl lantmateristyrrelsen, statens naturvårdsverk och statens planverk av AB Svensk Karttjänst-SRA

*Karta 1*



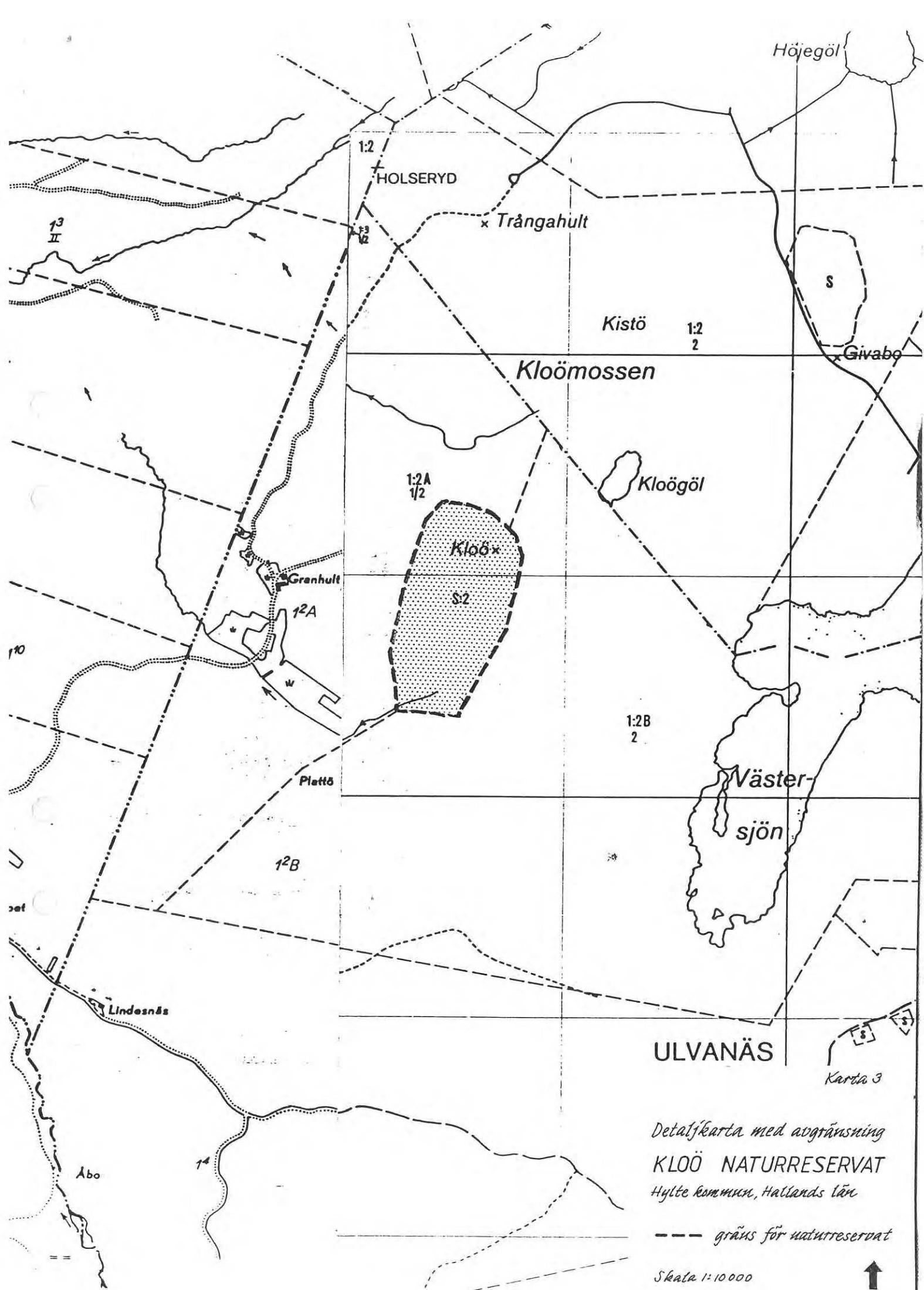


Översiktskarta  
 KLOO NATURRESERVAT  
 Hyltte kommun, Hallands län

--- gräns för naturreservat

Skala 1:50 000





Detaljkarta med avgränsning  
**KLOÖ NATURRESERVAT**  
 Hylte kommun, Hallands län

- - - gräns för naturreservat

Skala 1:10000



Karta 3

ULVANÄS

Väster-  
sjön

1:2B  
2

Kistö 1:2  
2

Kloömossen

1:2A  
1/2

Kloö x  
S2

Plattö

1:2B

1:2  
HOLSERYD

x Trångahult

Höjegöl

S

Givabo

Granhult

1:2A

1:3  
II

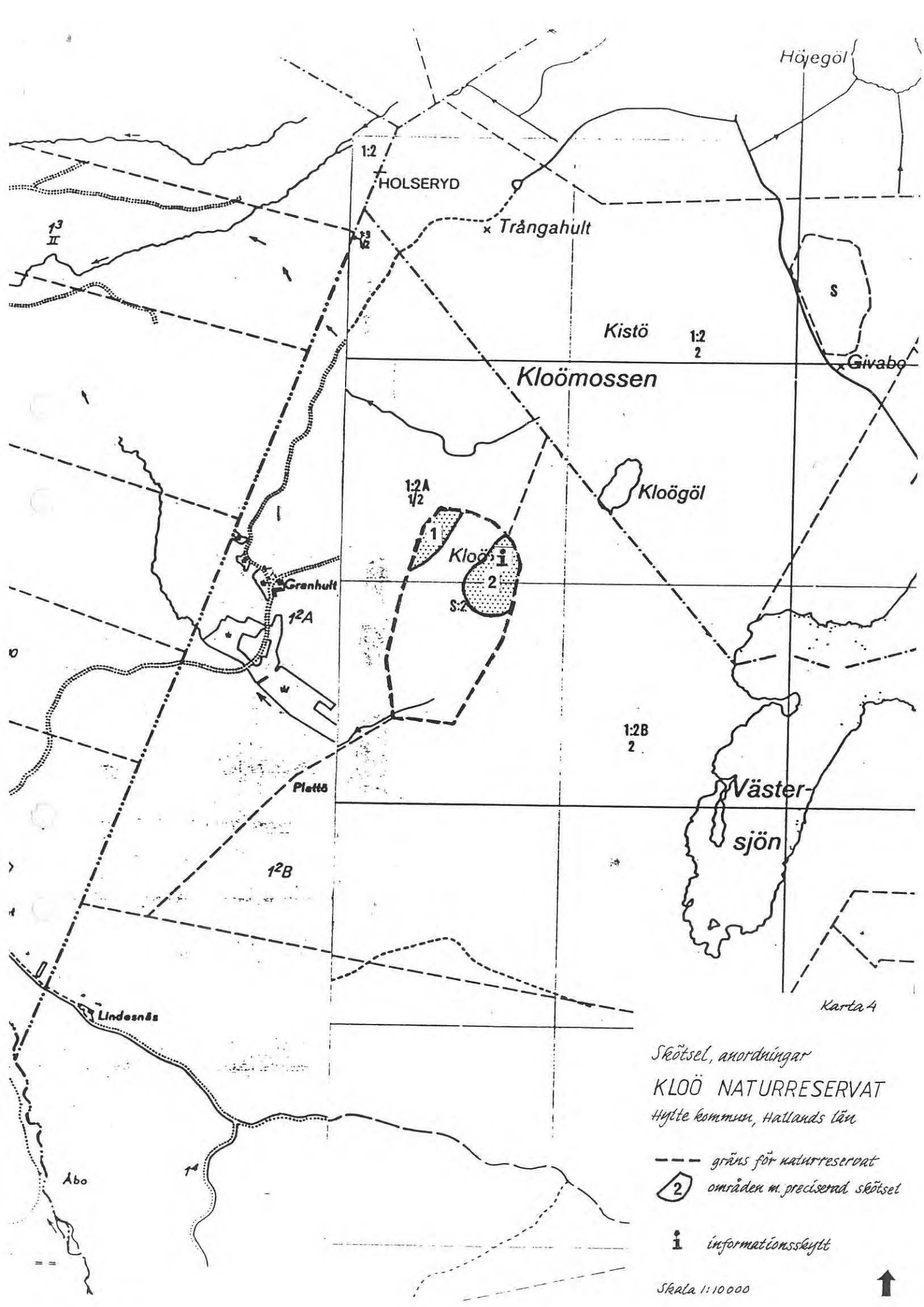
1:10

bet

Lindesnäs

Abo

1:4



Karta 4

Skötsel, anordningar  
**KLOÖ NATURRESERVAT**  
 Hylte kommun, Hallands län

- gräns för naturreservat
- ② områden m. preciserad skötsel
- i informationsskylt

Skala 1:10 000

