

Projekt „Eesti 20. sajandi (1870–1991) sõjalise ehituspärandi kaardistamine ja analüüs”

Vaindloo meresidekeskus Haljala vallas Lääne-Viru maakonnas

Sisukord

1. Kohustuslikud andmed	2
2. Asukoha skeemid	3
3. Fotod.....	9
4. Täiendav info.....	23

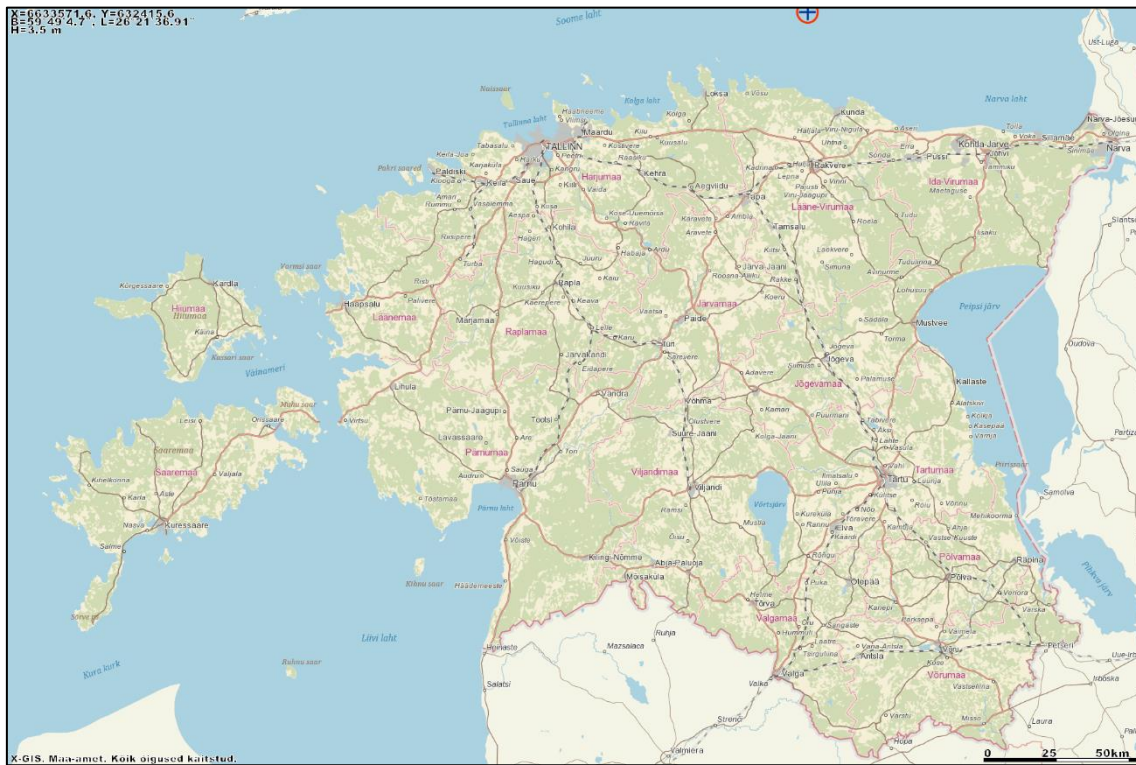
Koostaja
Ain Tähiste

Kärdla
2019

1. Kohustuslikud andmed

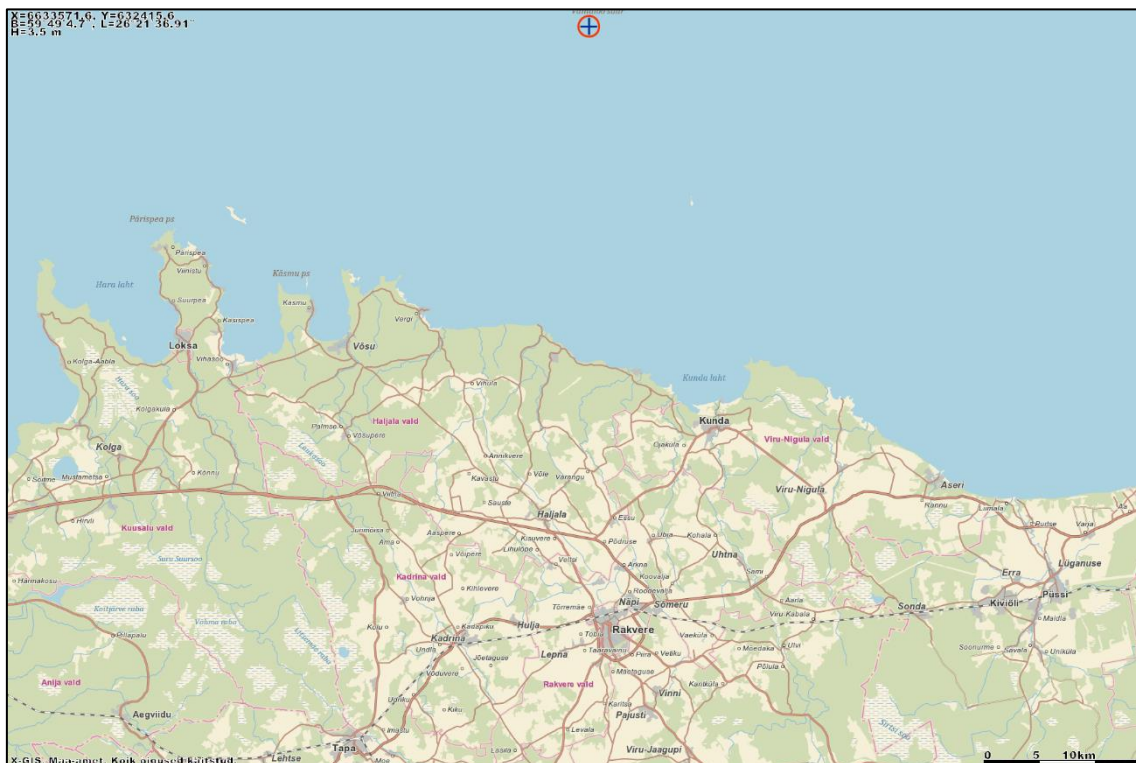
1.1	Algne nimetus	1355. mere-raadiotehnilise roodu 1837. raadiotehniline rühm
1.2	Hilisem(ad), sh praegune(sed) nimetus(ed)	
1.3	Aadress	Lääne-Viru maakond, Haljala vald, Vainupea küla. Tuuliku (4,1 ha), tunnus: 88703:003:0216
1.4	Koordinaadid	59°49'4.7", 26°21'36.91" 6633571.6,632415.6
1.5	Algne teave, sh ajalugu	
1.6	Praegune funktsioon	kasutuseta
1.7	Seisukorra hinnang	
1.8	Ümbruse lühikirjeldus	Saart on nimetatud Soome lahe lukuks, kuna asub Eesti, Venemaa ja Soome piiri kohtumiskoha lähedal. Soome saarestikuni on Vaindloolt 40 km, Venemaa saarteni 30 km, Vainupea küla 26 km
1.9	Joonised	Hoonete ja asukoha skeemid (12)
1.10	Fotod	Tänapäevased fotod (25)
1.11	Seotud ehitised	
1.12	Põhiüksus	
1.13	Lisateave	
1.14	Töö teostamise aeg	Välitööde aeg 13.08.2019
1.15	Koostaja andmed	Ain Tähiste

2. Asukoha skeemid



Skeem 1. Vaindloo meresidekeskus Haljala vallas Lääne-Viru maakonnas.

Aluskaart: Maa-ameti Geoportaal




Skeem 2. Vaindloo meresidekeskus Haljala vallas Lääne-Viru maakonnas.

Aluskaart: Maa-ameti Geoportaal



Skeem 5. Vaindloo 2008. aastal. Allikas Crono-Estonia



Skeem 6. Vaindloo 2013. aastal. Allikas Crono-Estonia



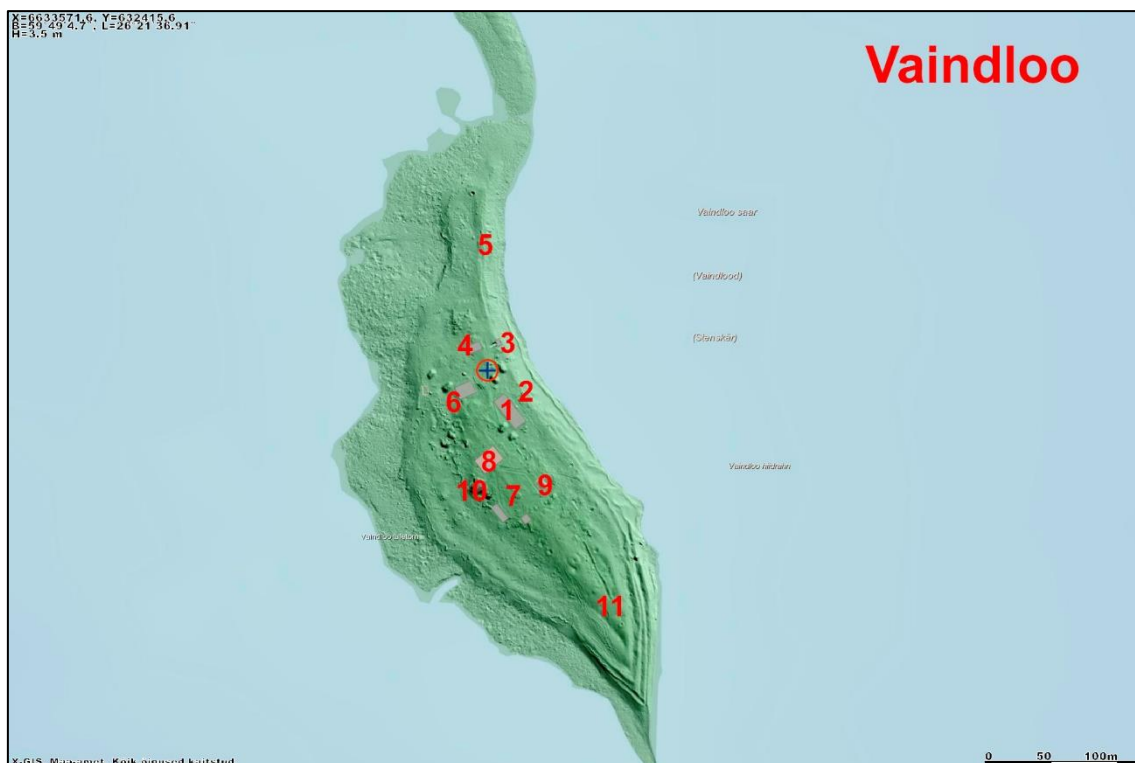
Skeem 7. Vaindloo 2016. aastal. Allikas Crono-Estonia



Skeem 8. Vaindloo 2008. aastal. Allikas Crono-Estonia



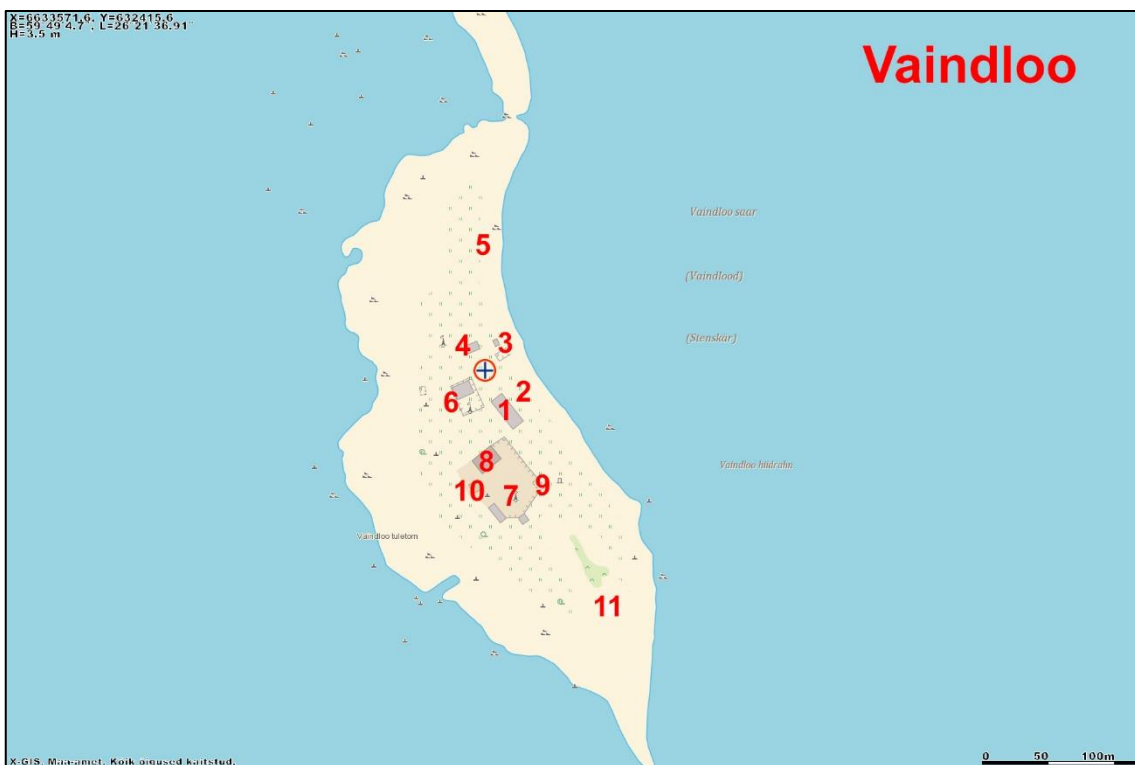
Skeem 9. Vaindloo meresidekeskus Haljala vallas Lääne-Viru maakonnas.
Aluskaart: Maa-ameti Geoportaal



Skeem 10. Vaindloo meresidekeskus Haljala vallas Lääne-Viru maakonnas.
Aluskaart: Maa-ameti Geoportaal



Skeem 11. Vaindloo meresidekeskus Haljala vallas Lääne-Viru maakonnas
Aluskaart: Maa-ameti Geoportaal



Skeem 12. Vaindloo meresidekeskus Haljala vallas Lääne-Viru maakonnas
Aluskaart: Maa-ameti Geoportaal

- | | |
|-------------------------|---------------------|
| 1 - kasarm | 7 - tuletorn |
| 2 - õhutõrjekahuri alus | 8 - teenindushoone |
| 3 - kütusehoidla | 9 - binokkel BMT-10 |
| 4 - diislimaja | 10 - binokkel |
| 5 - masti alus | 11 - kopteriplats |
| 6 - uus radarimast | |

3. Fotod

Foto numbri järel sulgudes on pildifaili number.
Nurksulgudes on objekti number asukohaskeemil.



Foto 1 (DSC00876). Vaindloo.
Foto Ain Tähiste 13.08.2019



Foto 2 (DSC00878). Vaindloo.
Foto Ain Tähiste 13.08.2019



Foto 3 (DSC00879). Vaandloo.
Foto Ain Tähiste 13.08.2019



Foto 4 (DSC00881). Vaandloo. Diislimaja (4).
Foto Ain Tähiste 13.08.2019



Foto 5 (DSC00875). Vaandloo. Vana kütusehoidla [3].
Foto Ain Tähiste 13.08.2019



Foto 6 (DSC00886). Vaindloo. Vana kütusehoidla [3].
Foto Ain Tähiste 13.08.2019



Foto 7 (DSC00889). Vaindloo. Kasarm [1].
Foto Ain Tähiste 13.08.2019



Foto 8 (DSC00887). Vaindloo. Kasarm [1].
Foto Ain Tähiste 13.08.2019



Foto 9 (DSC00898). Vaindloo. Kasarm [1].
Foto Ain Tähiste 13.08.2019



Foto 10 (DSC009005). Vaindloo. Kasarm [1].

Foto Ain Tähiste 13.08.2019



Foto 11 (DSC00904). Vaindloo. Kasarm [1].

Foto Ain Tähiste 13.08.2019



Foto 12 (DSC00910). Vaindloo. Kasarm [1].
Foto Ain Tähiste 13.08.2019



Foto 13 (DSC00914). Vaindloo. Kasarm [1].
Foto Ain Tähiste 13.08.2019



Foto 14 (DSC00920). Vaindloo. Kasarm [1].
Foto Ain Tähiste 13.08.2019



Foto 15 (DSC00892). Vaindloo. Tuletorni teenindushoone [8].
Foto Ain Tähiste 13.08.2019



Foto 16 (DSC00929). Vaindloo.
Foto Ain Tähiste 13.08.2019



Foto 17 (DSC00942). Vaindloo. Binokkel [10].
Foto Ain Tähiste 13.08.2019



Foto 18 (DSC00944). Vaindloo. Binokkel [10].
Foto Ain Tähiste 13.08.2019



Foto 19 (DSC00932). Vaindloo.
Foto Ain Tähiste 13.08.2019



Foto 20 (DSC00933). Vaindloo.
Foto Ain Tähiste 13.08.2019



Foto 21 (DSC00949). Vaindloo. Masti alus [5].
Foto Ain Tähiste 13.08.2019



Foto 22 (DSC00950). Vaindloo. Masti alus [5].
Foto Ain Tähiste 13.08.2019



Foto 23 (DSC00956). Vaindloo. Õhutõrjekahuri alus [2].
Foto Ain Tähiste 13.08.2019



Foto 24 (DSC00957). Vaindloo. Õhutõrjekahuri alus [2].
Foto Ain Tähiste 13.08.2019



Foto 25 (DSC00955). Vaindloo.
Foto Ain Tähiste 13.08.2019




Foto 26 (DSC00877). Vaindloo.
Foto Ain Tähiste 13.08.2019

Miks peitis piirivalvur 76 aasta eest majaka ukselingi sisse sõnumi?

<https://maaleht.delfi.ee/tarbija/miks-peitis-piirivalvur-76-aasta-eest-majaka-ukselingi-sisse-sonumi?id=68089649>

vaadatud 9.01.2020

Lennuamet: sagedased õhupiiri rikkumised on tingitud asjaolust, et Vaindloo saare kohal osutab lennuliiklusteenuseid Venemaa

<https://www.delfi.ee/news/paevauudised/eesti/lennuamet-sagedased-ohupiiri-rikkumised-on-tingitud-asjaolust-et-vaindloo-saare-kohal-osutab-lennuliiklusteenuseid-venemaa?id=83102287>

vaadatud 9.01.2020

"Põhjus, miks Vene lennukid Vaindloo saare juures õhupiiri rikuvad on see, et Eesti õhuruumi ja Tallinna FIR (Flight Information Region – toim) piirid ei kattu selles piirkonnas," ütles lennuameti lennuliiklusteeninduse ja lennuväljade osakonna juhataja Eve Härm Delfile.

Tallinna lennuinfopiirkond ehk Tallinn FIR on õhuruumi osa, milles Eesti osutab lennuliiklusteenuseid Rahvusvahelise Tsiviillennunduse Organisatsiooni (ICAO) poolt kinnitatud kahepoolsete kokkulepete alusel. Sankt-Peterburgi FIR-is osutab lennuliiklusteenuseid Venemaa Föderatsioon.

Eesti õhuruum on Eesti maa-ala, territoriaal- ja sisevete ning piiriveekogude Eestile kuuluvate osade kohal asuv õhuruum. "Ehk siis Vaindloo saare piirkonnas ei järgi FIR-i piir riigipiiri, omal ajal lepiti see nii kokku arvestades lennuliikluse vooge," sõnas Härm.

Kuigi Vaindloo saare ümbruses osutab Eesti õhuruumis lennuliiklusteenuseid Venemaa, on välisriigi riiklikul õhusõidukil Eesti õhuruumi sisenemiseks vajalik vastav luba. "Juhul, kui Venemaa Föderatsiooni militaarõhusõidukid lendavad otse üle Vaindloo saare kohal oleva Eesti õhuruumi nurga, ilma vastavat luba omamata, on tegemist õhupiiri rikkumisega," märkis Härm.

Kokku on Venemaa Föderatsiooni lennukid Eesti õhupiiri tänavu rikkunud kuuel korral. Viimane Eesti õhupiiri rikkumine toimus esmaspäeval, kui Vaindloo saare lähedal sisenes ilma loata Eesti õhuruumi kaks Venemaa riiklikku lennukit – Airbus A319 ja Iljušin IL-96, neist viimase pardal viibis ka president Vladimir Putin, kes lendas Helsingisse kohtuma Ameerika Ühendriikide presidendi Donald Trumpiga.