

Møteinnkalling

Utvalg: Vega verneområdestyre

Møtested: Vega verdensarvsenter

Dato: 04.06.2021

Tidspunkt: 08:00-15:15 Styresaker og referatsaker

10:30 – 15:30 Befaring til Lånan fuglefredningsområde inkludert lunsj

Eventuelt forfall må meldes snarest på tlf. 950 52 394. Vararepresentanter møter etter nærmere beskjed.

Saksliste

Utvalgs- saksnr	Innhold	Lukket	Arkiv- saksnr
ST 9/21	Godkjenning av møteinnkalling og protokoll fra forrige møte		
ST 10/21	Byggesøknad i Lomsøya - Hysvær/Søla landskapsvernområde - Vega kommune		2021/1995
ST 11/21	Tilbud om hogstoppdrag i Muddvær fuglefredningsområde		2021/1959
ST 12/21	Omdisponering av midler		2021/1447
ST 13/21	Søknad om støtte til utbedring av kai på Søla - Hysvær/Søla landskapsvernområde - Vega kommune		2021/2703
ST 14/21	Referatsaker		
ST 15/21	Eventuelt		

ST 9/21 Godkjenning av møteinnkalling og protokoll fra forrige møte



Utvalg	Utvalgssak	Møtedato
Vega verneområdestyre	10/21	04.06.2021

Byggesøknad i Lomsøya - Hysvær/Søla landskapsvernområde - Vega kommune

Viser til søknad fra Nydalen Arkitektkontor AS v/Ragnvald Halset på vegne av tiltakshaver Tord Moe Laeskogen 25.2.2021 og tilleggsopplysninger i brev 14.2.2021 om å sette opp to nye bygg, en kai og en flytebrygge på gnr. 31, bnr. 9, Lomsøy i Hysvær/Søla landskapsvernområde med dyrelivsfredning. Bygningene skal brukes til tradisjonell drift og småskala reiseliv som formidler dette.

Forvalters tilrådning

Grunneierne på gnr. 31, bnr. 9 ved Tord Moe Laeskogen, gis dispensasjon fra byggeforbudet i Hysvær/Søla landskapsvernområde med dyrelivsfredning til å sette opp hovedhuset på 55m² som vist på tegning, med platt på maks 20m² (Brutto Ytre Areal på 75 m²). Dispensasjonene er hjemlet i § 3, pkt. 4 i verneforskriften.

Vilkår for dispensasjonen:

- Boligen skal ha et BYA på 55 m², med tilknyttende platt på maks 20 m².
- Uthuset skal ha et BYA på 64 m².
- Kai skal ha et BYA på maks 100 m².
- Bygningene skal være tilknyttet de eksisterende på eiendommen, som vist i søknad.
- Flytebrygga skal være åpent til fri benyttelse for ilandstigning for allmennheten
- Det skal ikke støypes, sprenges eller på annen måte settes permanente innretninger i forbindelse med landfeste til flytebrygga, med unntak av bolter i stein.
- Flytebrygga skal ikke være større enn 3 x 6 meter.
- Arbeidet tilknyttet byggetiltakene må ikke skje i hekketiden for sjøfugl (dvs. 15.april – 31.juli).
- Bygget må tilpasses eksisterende byggeskikk i Hysvær (jfr. kommuneplan 2010 § 8.3.10).

Før bygging kan iverksettes må nødvendig tillatelse fra Vega kommune som plan- og bygningsmyndighet foreligge.

Søknaden

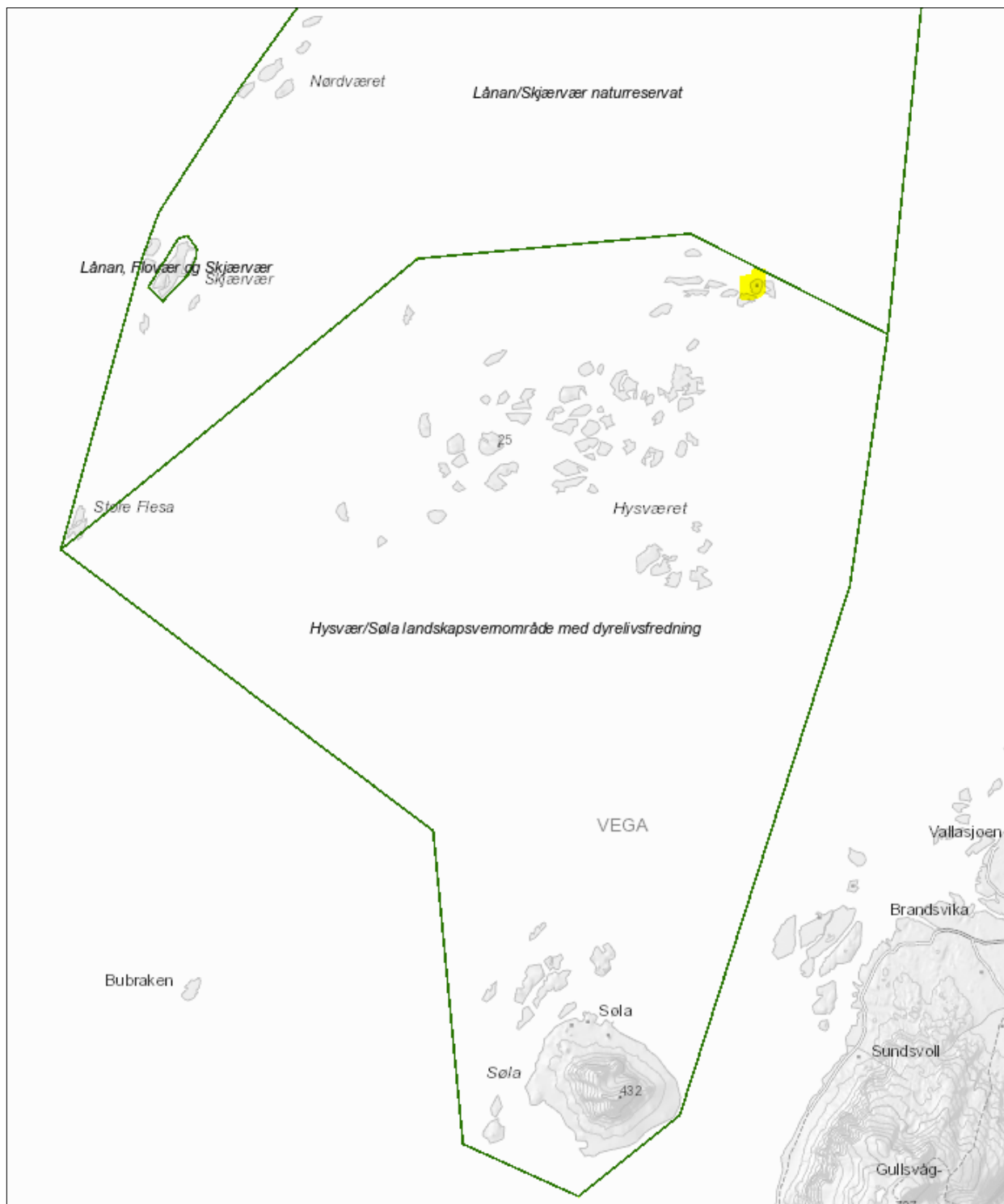


Bilde 1: Lomsøya i Hysvær/Søla landskapsvernområde. Hovedhuset i front og rester av uthuset bak til venstre (foto: Jannike Wika).

Nydalen Arkitektkontor AS v/Ragnvald Halset søker i brev 25.02.2021 om byggetiltak på Lomsøya som ligger i Hysvær/Søla landskapsvernområde, på vegne av tiltakshaver Tord Moe Laeskogen. I brev 14.04.2021 presiserer Rangvald Halset at tiltakshaver må endres til Lomsøya AS som under behandling av søknaden er under etablering.

Søkeren ønsker ifølge brev 25.02.21 å istandsette hovedbygg og uthus. Disse er i dag sterkt forringet og delvis forfalt. Hensikten med tiltaket er et forsøk på å sikre samt videreføre og utvikle kulturlandskapet i Vegaøyan. Tiltakshaver vurderer mulighet for å bruke øya og tilliggende øyer i deler av året som utgangspunkt for fising, ærfugldrif og til beiteområde.

I brev av 14.04.2021, utdyper søkeren at de vil kombinere den tradisjonelle aktiviteten med småskala reiseliv for å tilby en komplett opplevelse for de tilreisende. De ønsker et nært samarbeid med andre tilsvarende bedrifter som kan tilby supplerende tjenester slik at det samlet blir et godt tilbud som kan markedsføres for omverden. De søker også i samme brev om bygging av kai samt en flytekai for å utlikne forholdet mellom flo og fjære.



Bilde 2: Lomsøya ligger nord i Hysvær/Søla landskapsvernområde (merket med gult).

Naturmangfoldloven og verneforskrift

Hysvær/Søla landskapsvernområde med dyrelivsfredning ble etablert ved kgl.res. av 6.desember 2002. Endret ved forskrift 13.september 2013. Verneforskriften forvaltes av Vega verneområdestyre. I henhold til § 2 i verneforskriften er **formålet med vernet å bevare et egenartet natur - og kulturlandskapsområde, og sikre de zoologiske, botaniske, geologiske og kulturhistoriske element som er med på å gi området dets særpreg.**

I landskapsvernet er «Alle inngreps om vesentlig kan endre landskapets art og

Karakter (...) forbudt», jf. Verneforskriftens § 3. pkt. 1. Det er videre gitt eksempler på hvilke inngrep som rammes av denne bestemmelsen her nevnes blant annet «oppføring av bygninger, anlegg og faste innretninger». I flg. verneforskrift § 5. pkt 1 kan forvaltningsmyndigheten etter søknad gi «tillatelse til nyetablering av bygninger på eksisterende murer, eller i samsvar med foto som dokumenterer tidligere bygninger på stedet, i tilknytning til eksisterende bebyggelse, jfr forvaltningsplan».

I henholdt il naturmangfoldlovens § 7 skal søknaden vurderes etter prinsippene i naturmangfoldlovens §§ 8 til 12. Dette går særlig på kunnskapsgrunnlaget, føre-var prinsippet, økosystemtilnærming og samlet belastning.

Vurdering av saken

Det følger av naturmangfoldloven § 8 at offentlige beslutningers om berører naturmangfoldet så langt det er rimelig skal bygge på vitenskapelig og erfaringsbasert kunnskap om naturmangfold, samt effekten av påvirkninger. Lomsøya ligger i Hysvær som ligger 14 nautiske mil nordvest for Vega, og er en havgrend som består av et par hundre øyer hvor alle øyene ligger innafor Hysvær/Søla landskapsvernområdet med dyrelivsfredning. På 15 av øyene har det bodd folk. Like etter andre verdenskrig bodde det mellom 60 og 70 mennesker på øyene. Sauer og kyr beitet på holmer og skjær. Fiske var viktigste næringsvei og ærfugldrift en viktig tilleggsnæring. Hysvær var bebodd frem til 1980-tallet. Mange av husene står der fremdeles og blir brukt av grunneierne som fritidshus og fremdeles tar flere grunneiere vare på tradisjonen med slått, beiting, fising, egg - og dundrift. Den viktigste karakteren for Hysvær er kulturlandskapet.

Hysvær/Søla landskapsvernområde er et viktig område for hekkende og mytende og overvintrende sjøfugl. Som overvintringsområde er området spesielt viktig for ærfugl, men også for andre dykkender og skarv. Om sommeren finnes det betydelige konsentrasjoner av ærfugl, men også andre ender, lom, vadere og rovfugl. Sen sommer og tidlig høst kan man møte på store flokker av mytende grågås og ærfugl. Oter blir observert av grunneiere og andre forbipasserende med jevne mellomrom.

Lomsøya ligger lengst mot nord i landskapsvernområde. Det nye bygget vil ikke beslaglegge et vesentlig større areal enn de bygningene som stor der tidligere. I dette tilfelle søkes det om oppbygging av to hus med tilnærmet samme mål og form som tidligere. Av praktiske årsaker knyttet til bruk og drift av stedet, søkes det også om å sette opp ei kai med flytebrygge 35 meter fra hovedhuset. Kaia vil ligge over fjære/sjø og vil i liten grad beslaglegge tørrlagt landareal. Det blir behov for bolter i berg. Verneområdeforvaltningen ser behovet for kai og flytebrygge ved sjøen som stort og mener inngrepet i forhold til gevinsten er akseptabelt. Det legges til grunn at det omsøkte tiltaket med gitte vilkår alene i liten grad vil påvirke truet, nært truet eller verdifullt naturmangfold som er omfattet av verneformålet. Føre- var prinsippet (jf. Naturmangfoldloven § 9) tillegges derfor liten vekt.

Av hensyn til hekkingen i Hysvær settes det et vilkår om at arbeidet med tiltaket ikke må skje innenfor tiden 15.april og 30.juli.

Etter verneområdeforvaltningens mening vil oppføring av et større antall bygninger i verneområdene medføre en vesentlig endring av landskapets art og karakter og kan ha innvirkning på hekke – og oppvekstforhold for sjøfugl. Verneforskriften for Hysvær/Søla landskapsvernområde tar hensyn til dette ved at det kun kan gis tillatelse til å sette opp nye bygg der det tidligere har vært bebyggelse.

Søker ønsker å ta opp den tradisjonelle driften på stedet og kombinere det med småskala reiseliv. Bilde 2 viser plasseringen av Lomsøya i forhold til andre øyer i Hysvær og i forhold til Lånan/Skjærvær naturreservat. Lomsøya ligger 1,3 km (i luftlinje) fra nærmeste fritidshus og man må ikke med båt gjennom Hysværøyan for å komme til Lomsøya. De som oppholder seg i Hysvær vil i svært liten grad merke en eventuell økt utfart til Lomsøya som følge av den planlagte småskala reiselivsvirksomhetene på øya. Verneområdeforvaltningen oppfatter det som positivt at søkeren vil formidle den tradisjonelle driften på stedet samt at andre reiselivsvirksomheter i området blir kontaktet. Det er fordel at også Hysvær grunneierlag tar del i planleggingen av utviklingen av virksomheten.

Vega verneområdestyrets primære oppgave er å ta vare på verneverdiene, og sørge for gjennomføring av tiltak som er nødvendig for å ivareta verdiene. Verneområdestyret kan også legge til rette for at verdiskaping utnyttes innenfor rammen av verneforskriftene og naturmangfoldloven. I den forbindelse ble Besøksstrategi for verneområdene på Vega (2020) skrevet. Siden tiltaket på Lomsøya er et nytt tiltak er det ikke tatt med i besøksstrategien.

Den samlede belastningen av tiltaket, eksisterende tiltak og mulige fremtidige tiltak i det aktuelle verneområde er etter Vega verneområdestyrets mening akseptabel.

Det er ikke aktuelt å stille fordyrende vilkår. Det er heller ikke aktuelt å vurdere andre Lokaliseringsalternativ. Naturmangfoldloven §§ 11 og 12 vurderes derfor ikke nærmere.

I den skjønsmessige vurderingen legges det vekt på at søker vil gjenreise hus som på grunn av manglende vedlikehold har falt ned. Husene som sto på stedet og aktivitetene til grunneierne på eiendommen har tidligere gitt et kulturlandskap som ivaretar formålet med vernet. Pr i dag er det kun rester etter hus som står igjen. Lomsøya grenser i nord mot Lånan/Skjærvær naturreservat hvor det blant annet er ilandstigningsforbud 15.april – 31.juli. Verneområdeforvaltningen ser det som en mulighet å informere om hensynsfull ferdsel gjennom søkerens virksomhet.

Byggetiltaket med gitte vilkår, vurderes å ikke stride mot verneformålet og heller ikke påvirker verneverdiene nevneverdig. Når det gjelder nødvendigheten av tiltaket har søker godtgjort et berettiget behov for tiltakene med vekt på gjenreising av hus samt søkerens interesse for å ivareta kulturlandskapet i Hysvær/Søla landskapsvernområde med dyrelivsfredning.

Vega Kommune
Rørøyveien 10
8983 Vega

Oslo, 25.02.2021

Deres saksnr.:
Deres saksb.:

Vår ref.: 2002-b1/rh

Arbeidssted: GBnr. 31/9, Lomsøy i Hysværet, Vega kommune
Tiltakshaver: Tord Moe Laeskogen
Arbeidets art: Istandsetting av eksisterende bebyggelse

SØKNAD OM TILTAK - RAMMESØKNAD

Søknad.

På vegne av Tord Moe Laeskogen søkes det om rammetillatelse for istandsetting av to eksisterende bygninger på Lomsøya, Vega kommune. Tomteområdet ligger på Lomsøya nord i Hysværet. Området er, iht. Kommuneplanens arealdel avsatt til – LNF område iht. § 3 i Kommuneplan 2007-2020 for Vega kommune. Søknad om tiltak underlegges da § 8, generelt, og spesielt § 8.3.8, i iht. denne planen, som sier følgende: *Vedlikehold og istandsetting av eldre bygninger er viktig for å ivareta bygningsarven/kulturarven og kulturlandskapsverdiene. Bruksendring etter istandsetting kan tillates forutsatt at uteområdets karakter opprettholdes. I områder hvor allmenheten har tilgang, tillates ikke innretninger som kan virke privatiserende eller hindrer for bruken av uteområdet, Bruksendring gis ikke for naust.* Det søkes om dispensasjon for istandsetting av eksisterende bygninger i LNF området.

Vedlagt oversendes følgende dokumenter for søknad om tiltak:

- Søknad om tillatelse til tiltak, rammesøknad
- Dispensasjonssøknad
- Nabovarsel
- Situasjonsplan 1:500
- Foto av eksisterende bygninger
- Planer, snitt og fasader til istandsatte bygninger
-

Planmessig status.

Området eiendommen ligger i er, iht. Kommuneplanens arealdel, avsatt til LNF område, iht. kommuneplan 2007 – 2020 for Vega kommune.

NYDALEN ARKITEKTKONTOR AS
NYDALSVEN 28, POSTBOKS 4451, 0403 OSLO
MOBIL 99586790/45046950
ORG.NO: 995 255 510 MVA

www.nyark.no



Grunnlag for søknaden.

Lomsøya ligger i Hysvær-Søla landskapsvern område og er i likhet med andre verneområdene i Vega kommune innenfor Vega verdsarvområde. Det var fastboende på Lomsøya frem til 1960, som i hovedsak livnærte seg på fiske. Tiltaket omfatter istandsetting av hovedbygg og uthus. Disse er i dag sterkt forringet og delvis forfalt. Bygningene er registrert i SEFRAK registeret. Hensikten med igangsetting av bygningene er et forsøk på å sikre, samt å videreføre og utvikle kulturlandskapet i Vegaøyan. Tiltakshaver vurderer muligheten for å bruke øya og tilliggende øyer i deler av året som utgangspunkt til fiske, ærfugl drift og til beiteområde. Det har beitet sauer på øya hver sommer i mange år. Lomsøya er også ett fantastisk utgangspunkt for turer og rekreasjon både til lands, men spesielt til vanns og da er kajakk det naturlig fremkomst middel. Det har i dette området vært en langvarig tradisjon for utnytting av egg og dun fra Ærfugl, samt fiskeri. Ærfugl tradisjonen holdes fremdeles i hevd i Hysvær, slik den er gjort i mange hundre år. Dette området har fortsatt en rimelig stor hekkebestand av ærfugl, som hekker inne i tradisjonelle stein hus og e-baner og fugl som hekker fritt rundt i været. Det er fortalt at det låg 60 til 100 fugl på reier på Lomsøya i tidligere tider når det var fastboende på øya. I forarbeidet til vernet (jfr. Utkast til forskrift av 6. desember 2002, nr. 1401 om kystverneplan for Nordland) ble det fremhevet som meget viktig at det gis mulighet for at denne aktiviteten kan fortsette. Alle tiltak som kan bidra til å gjenreise denne stolte tradisjon er viktig siden dette er selve grunnlaget for vernestatusen for verdsarv område.

Istandsetting av bygninger

Hovedhuset – Dette ønskes istandsatt til en standard og uttrykk som ivaretar det karakteristiske uttrykket bygningen har. Hovedhuset på Lomsøya er brukt som orienteringspunkt for å krysspeile et «mea» for å finne tilbake til gode fiskeplasser ute på havet. Den nordre delen av bygningen som delvis er bevart, kan gjenskapes til opprinnelig form og uttrykk. Søndre del av huset er delvis sammenrast og ønskes istandsatt med et mer tidstypisk uttrykk fra vår tid, slik at man tilfører kulturlandskapet nye kvaliteter som viser dynamikken i utformingen og viser retning fremover. Den tekniske standardarden i huset må også være iht. dagen krav og standard.

Uthuset – Dette istandsettes i form og uttrykke som ett uisolert uthus i dimensjon og for tilnærmet de som delvis står der i dag. Dette uthuset skal benyttes som lager for utstyr, kajakk og materialer og det kunne av den grunn være ønskelig å istandsette dette først for oppbevaring av materiale, verktøy og utstyr i byggeperioden for igangsetting av hovedhuset.

Søknad om dispensasjon

I forbindelse med søknad om rammetillatelse for istandsetting, gjenoppbygging av bygningene i tilknytning til eiendommen gbnr. 31/9, søkes det om dispensasjon fra kommuneplanens arealdel og byggegrense mot sjø, 100 meters regelen, plan- og bygningsloven §1-8. Det søkes også om dispensasjon for bygging i verne området. Kfr. egen vedlagt søknad om dispensasjon.

Nabovarsel

Krav om nabovarsling ble drøftet med representant fra Vega kommune, teknisk avdeling 3. februar 2021. Det er stor avstand til nærmeste nabobebyggelse og nærmeste eiendom er Oksøya med gbnr. 31/12. Denne eiendommen er ikke bebodd i dag. Det ble derfor avtalt at nabovarsling kunne utgå i denne omgang. Dersom Vega kommune likevel ønsker at søknad om tiltak skal nabovarsles, er det bare å kontakte undertegnede, som kan gjennomføre nabovarsling omgående.

NYDALEN ARKITEKTKONTOR AS
NYDALSVEIEN 28, POSTBOKS 4451, 0403 OSLO
MOBIL 99586790/45046950
ORG.NO: 995 255 510 MVA

www.nyark.no



Vi håper søknad om rammetillatelse med vedlagte dokumentasjon gir tilstrekkelig grunnlag for en positiv behandling av saken.
Vi bistår gjerne med tilleggsopplysninger underveis, dersom dette blir nødvendig, kontakt da undertegnede, Nydalen Arkitektkontor AS v/Ragnvald Halset, mobil 99 58 67 90 eller e-post: ragnvald@nyark.no

Med vennlig hilsen
Nydalen Arkitektkontor AS


Ragnvald Halset

Vedlegg

Kopi til: Tord Moe Laeskogen

2002-b1

NYDALEN ARKITEKTKONTOR AS
NYDALSVEIEN 28, POSTBOKS 4451, 0403 OSLO
MOBIL 99586790/45046950
ORG.NO: 995 255 510 MVA
www.nyark.no



Vega Kommune
Rørøyveien 10
8983 Vega

Oslo, 14.04.2021

Deres saksnr.:
Deres saksb.:

Vår ref.: 2002-b2/rh

Arbetssted: GBnr. 31/9, Lomsøy i Hysværet, Vega kommune
Tiltakshaver: Lomsøya AS (selskap under etablering) v/Tord Moe Laeskogen
Arbeidets art: Istandsetting av eksisterende bebyggelse

SØKNAD OM TILTAK - TILLEGGSOPPLYSNINGER

Vi viser til tilbakemelding 18.03.2021 fra Vega Verneområde styret angående søknad om igangsetting og gjenoppføre av eksisterende bygninger på Lomsøya i Hysværet, Vega kommune.

I denne tilbakemeldingen blir det stilt spørsmål om tiltakshaver ønsker å tilby småskala bærekraftig reiseliv, som knyttes til den tradisjonelle driften på stedet.

Dette er av interesse, dersom det også er mulig å få dette til innenfor en bærekraftig kostnadsramme. Det ønskes også et nært samarbeid med andre tilsvarende bedrifter som kan tilby supplerende tjenester slik at det samlet blir et komplett tilbud som er mulig å markedsføre for omverden. Dersom man skal knytte dette tiltaket til en kommersiell aktivitet vil det være naturlig å opprette et eget firma som da står som tiltakshaver og det søkes derfor om å endre tiltakshaver fra Tord Moe Laeskogen, som privatperson til Lomsøya AS, (selskap under etablering). Vi har kontaktet Visitt Vega for å få deres hjelp til hvilke type småskala reiseliv som er ønskelig og mulig å få til innenfor et så pass sårbart område som ærfuglens rike er, og hvordan kan dette etableres i området som et supplement til allerede eksisterende småskala reiseliv slik at en kan tilby en komplett opplevelse for tilreisende.

Vi viser til vedlagte tegning som viser plattning rundt hovedhuset som er på ca. 50 kvm, samt kai ca. 100 kvm. Vi ønsker å innlemme disse tiltakene i søknaden om tiltak. Kaien er plassert på eksisterende spor av grov steinmur, etter en tidligere kai. I tillegg søkes det om å få tilknytte en flytebrygge slik at forholdet mellom flo og fjære er mulig å utlikne. Dim. på flytebryggen er 3x6m med nødvendig landgang fra kai, kfr. vedlagt endret situasjonsplan, A001.01.

Vi håper søknad om rammetillatelse med vedlagte tilleggsdokumentasjon gir tilstrekkelig grunnlag for en positiv behandling av saken.

Vi bistår gjerne med ytterligere tilleggsopplysninger underveis, dersom dette blir nødvendig, kontakt da undertegnede, Nydalen Arkitektkontor AS v/Ragnvald Halset, mobil 99 58 67 90 eller e-post: ragnvald@nyark.no

NYDALEN ARKITEKTKONTOR AS
NYDALSVEIEN 28, POSTBOKS 4451, 0403 OSLO
MOBIL 99586790/45046950
ORG.NO: 995 255 510 MVA

www.nyark.no



Med vennlig hilsen
Nydaalen Arkitektkontor AS


Ragnvold Halset

Vedlegg

Kopi til: Lomsøya AS
v/ Tord Moe Laeskogen

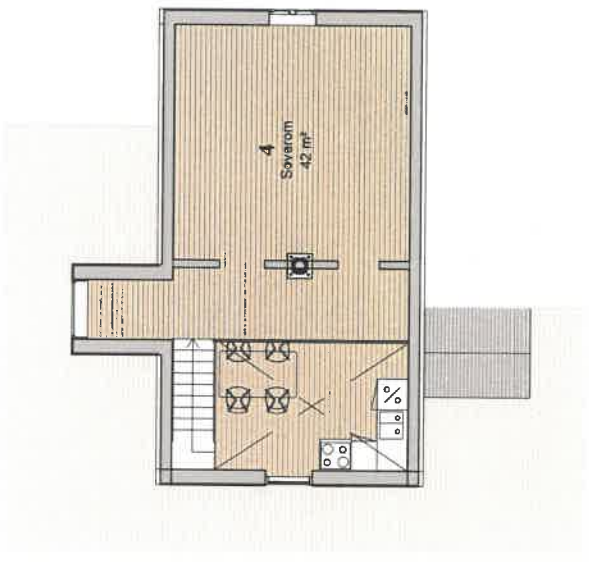
2002-b2

NYDALEN ARKITEKTKONTOR AS
NYDALSVEIEN 28, POSTBOKS 4451, 0403 OSLO
MOBIL 99586790/45046950
ORG.NO: 995 255 510 MVA

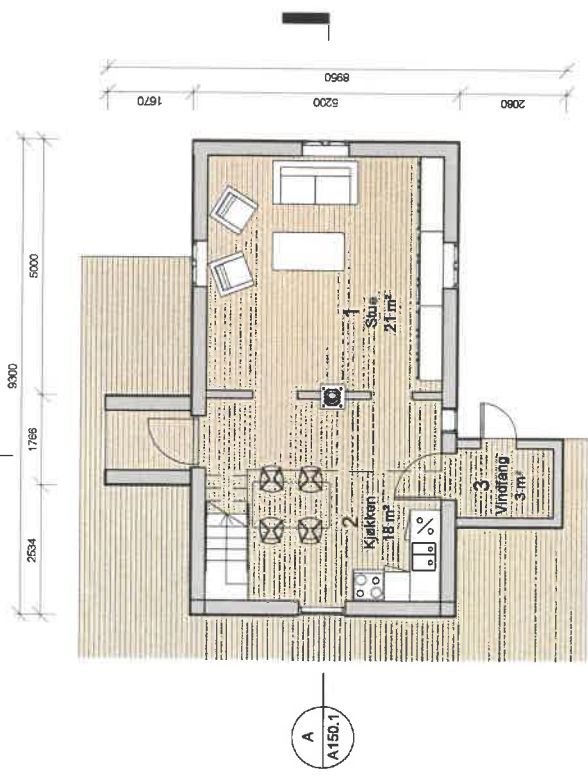
www.nyark.no



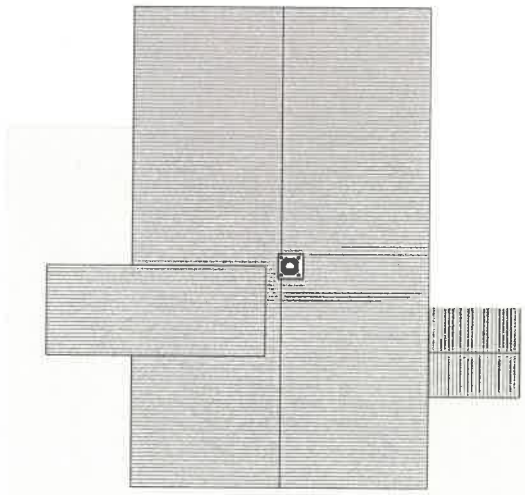
REVISJONEN/GJELDER	KONT. SIGN. DATO	IND.
Prosjekt		
Lomsøya - Istandsetting av bygning		
Tegningstittel:	Bygghen/Bygghver:	
Plantegninger	Tord Moe Laesteggen	
Hovedhus -Alternativ	Øvre Grendekvei 6,	
	3531 Krokstolva	
Ansvarlig prosjektleder:	Status:	Rammesøknad
NYDALEN ARKITEKTKONTOR AS	Oppdr.: Kommune	
	319	Vingja kommune
	Kontroll nr.:	RFH
	Sign.:	MF
	Prosjekt nr.:	1200221
	Prosjekt dato:	2002
	Prosjekt type:	A101.1



2 ETASJE - HOVEDHUS



1 ETASJE - HOVEDHUS



TAKPLAN - HOVEDHUS

Gnr. 31, bnr. 9 – Lomsøya, Vega kommune

Foto fra befaring juli 2020.

1. Bakgrunn

I forbindelse med søknad om rammetillatelse for å istandsette og gjenoppføre eksisterende bygninger på eiendommen gbnr. 31/9, viser disse bildene, som er tatt i juli 2020 at forfallet er dramatisk på 6 år, dersom vi sammenlikner vedlagte bilder som er tatt i 2014.

Vi mener derfor at det er helt nødvendig å gjennomføre istandsetting og gjenoppføre eksisterende bygninger nå dersom man skal ta vare på kulturlandskapet på Lomsøya i Hysværet.



Eksisterende fasade mot nord



Eksisterende fasade mot øst




Utsikt mot sør



Eksisterende uthus

Oslo 25.02.21
Nydalen Arkitektkontor AS
v/Ragnvald Halset





Utvalg	Utvalgssak	Møtedato
Vega verneområdestyre	11/21	04.06.2021

Tilbud om hogstopppdrag i Muddvær fuglefredningsområde

Viser til vedlagte anbefalte kostnadsramme fra SNO Trondheim, konkurransegrunnlag som beskriver hogstopppdraget samt innkommet tilbud fra Skulstad utmarkstjenester.

Forvalters tilrådning

Skulstad utmarkstjenester tildeles hogstopppdraget i Muddvær fuglefredningsområde med vilkår som er oppgitt i konkurransegrunnlaget. Skulstad utmarkstjenester får utbetalt fast pris på 292 000 kr etter endt oppdrag.

Bakgrunn og vurdering

Verneområdeforvalter, SNO lokalt Runar Omnø og SNO Trondheim Georg Bangjord var 14.april 2021 på befaring på Trælvikøya i Muddvær fuglefredningsområde. Faglig gjennomgang av hogstprosjektet på stedet ble vurdert av SNO Trondheim og rapport tilsendt verneområdeforvaltningen på Vega.

Med bakgrunn av faglig rapport utformet verneområdeforvalter, i samråd med styreleder, et konkurransegrunnlag for hogstopppdraget i Muddvær fuglefredningsområde. Konkurransegrunnlaget ble sendt til to lokale entreprenører og en ekstern entreprenør som alle fikk tilbud om befaring 19. mai 2021.

To av entreprenørene deltok på befaringsen. Det kom inn et tilbud innen fristen. Tilbudet var fra Skulstad utmarkstjenester som har erfaring fra flere slike oppdrag og prisen var på 292 000 kr. Siden beløpet også var nært det anbefalte beløpet foreslår verneområdeforvalter at oppdraget tildeles denne tilbyder.

Uttak fremmede bærtrær i Muddværet

GB Georg Bangjord <georg.bangjord@mifjordir.no>
Til  Mika, Jannike Elise
Kopi  Liv Sigríð Nilsen;  Runar Jostein Omund;  Brit Grønmyr
Fagspråkuttak fremmede bærtrær Muddværet Vega 2021.docx
8 MB

Hei Jannike

Vedlagt finner som lovet du mitt notat som bygger på de observasjonene vi gjorde under beferingen, og tilrådninger basert på disse. Det er ment som et underlag som dere kan eplukke fra, når dere skal lage anbudsrapportene og konkretiseringer i kontrakt med oppdragsutaker.

Fint om du vurderer hvem hos SFN som bør være kopimottaker av denne eposten. Forsto det på Årmond at det var Elisabeth Mesheim Hauge som hadde ansvar mot fremmede trærslag hos SF i Nordland, men du vet best hvem som bør involveres.

Under her jeg sakset inn et regnestykke som jeg mener er realistisk, og som kan ligge i bunnen når dere skal vurdere tilbudene som kommer inn. Det som kan gi store utslag, er hvordan entreprenøren tenker seg logistikken til drifta (tenker da på reise/til fra lokaliteten). Hvis de velger å reise ut hver dag de skal arbeide, blir det også mange timeverk på reise. Er det eksterne tilbydere, så vil de ofte være avhengig av å leie husvære om de ikke har tilgang på husvære i Muddværet, som også kan slå ut prismsessig.

"Under hånden budsjettering"

Dette regnestykket er ment for å kunne ha en realistisk tilnærming til arbeidsmengden i oppdraget. Således et grunnlag for å kunne vurdere tilbudene fra tilbydere.

Det tar i gjennomsnitt 1 time å hugge, kviste, frakte og brenne et gjennomsnittstre i denne teigen. Tar utgangspunkt i 575 trær (siden det er ansått å være ca 550 større trær, men legger hermed inn en buffer)

Antall trær	Timeverk
575	575
Inddri og oppslås	20
Sum timeverk	595

Forutsatt en fiat timepris på kr 450,- (hvor alle driftsutgifter inngår), vil således dette oppdraget fort få en kostnad på rundt kr 270 000,-

Med hilsen
Georg Bangjord
Seniorrådgiver, naturoppsyn seksjon naturtilstand fauna



Mifjordiratoratet
Mobli: 900 250 56
E-post: mbruk@georgbangjord.no

www.mifjordiratoratet.no - www.mifjordir.no

Notat

Til:	Verneområdeforvalter v/Wika, Jannike Elise, Vega verdensarvstyre	
Fra:	SNO lokalkontor Trondheim v/ Georg Bangjord	
Dato:	26.04.2021	Antall sider (inkl. denne): 8

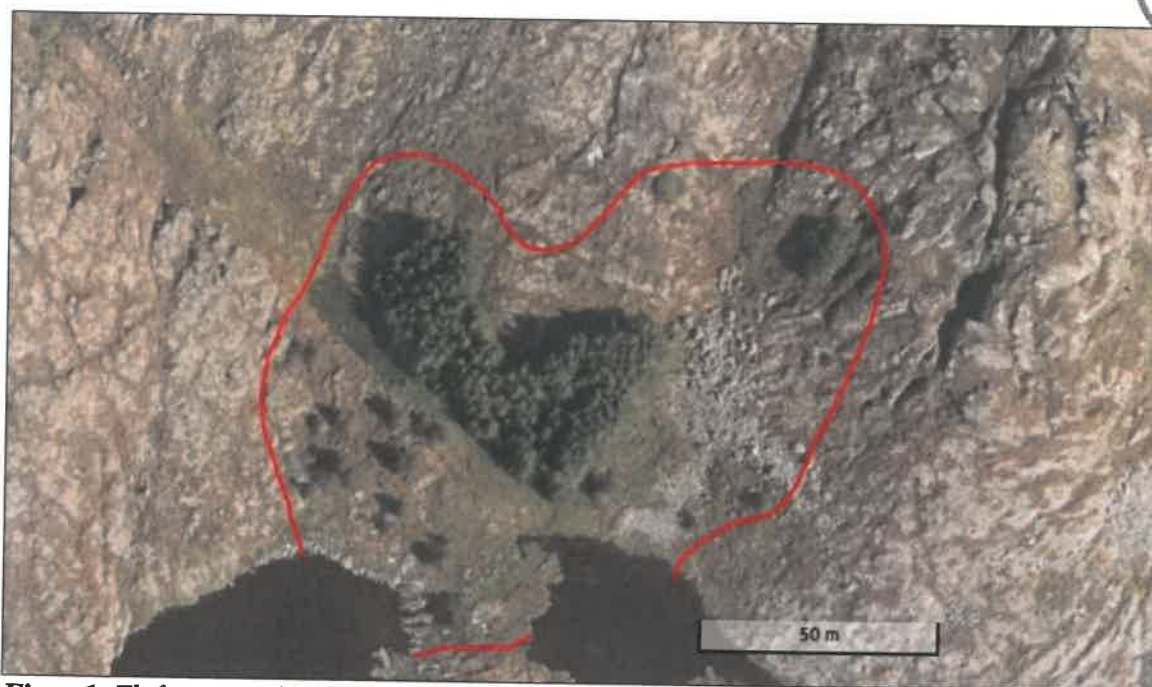
Faggrunnlag for uttak av fremmede bartrær på Muddværet, Vega

Innledning

Undertegnede deltok på befaring i lag med verneområdeforvalter av barskogsteigen på Trælvikøya i Muddværet den 15. april, og danner grunnlaget til dette notatet.

Det foreligger en generell målsetning å fjerne fremmede treslag i verneområdene. I dette område ble det plantet omkring 600 sitkagran og 20 bergfuru på 1970-tallet (jf. flyfoto fig. 1.). Begge disse treslagene er uønsket, og vil på sikt true annen stedegen vegetasjon på øya og trolig på tilstøtende holmer og øyer i øy-været. Spesielt sitkagrana som er har langt mer aggressivt oppslag (til sammenligning bergfuru som også er plantet på stedet) i dette området, så haster det å få fjerne de frøbærende trærne.

Lokaliteten er tidligere befart av verdensarvforvalter og SNO lokalt Brønnøysund, og som har dannet grunnlag for tiltaket dette året. Det planlegges uttak av både de frøbærende sitkagranene og bergfuruene, samt oppslag fra disse i en avstand på ca. 25 meter fra bestandene denne høsten.



Figur 1. Flyfoto av sitkagran bestanden (tettvokst bestand) og frittstående bergfuru i søndre del av teigen.



Figur 2 a. Bestanden sett fra sørøst.

Status sitkagran

Bestanden har tilnærmet stått urørt siden plantningen på 1970-tallet. Utsnitt av bestanden er gjengitt i figur 2 a og 2b. Selv om trærne (ca. 550 større individ + noen understandere og oppslag fra frøspredning) er omkring 45-50 år gamle, så har de fleste av dem vært frøbærende i mange år. Det var et tydelig oppslag av småplanter og mindre trær (jf. fig. 3a og 3B), og da spesielt innenfor en avstand på 15 meter fra den beplanta bestanden. Trærne i ytterkant av bestanden har i stor grad det tredobbelte i volum til sammenligning med gjennomsnitts-trær inne i bestanden. Overhøyden var ikke spesielt høy (12-15 meter), og det var fortsatt god vekst i bestanden (toppskudd på 20 til 60 cm). Det gjennomsnittlige treet er trolig omkring $0,5 \text{ m}^3$ + kvist.



Figur 2 b. Utsnitt av sitkagranbestanden sett fra sør.



Figur 2 c. Utsnitt av sitkagranbestanden sett fra vestre hjørne.



Figur 3 a. Oppslag av nyforyngelse som tas ut samtidig med hovedbestanden.



Figur 3 b. Oppslag av nyforyngelse som tas ut samtidig med hovedbestanden.



Status bergfuru

Disse trærne ser ut til å være plantet på samme tidspunkt som sitkagrana, men er satt mer spredt mellom sitkagranbestanden og ferskvatna på øya. Det var omkring 20 individ, hvorav de fleste var flerstammet/forbusket. Siden disse står mer værutsatt til, så er de i større grad utsatt for vindfelling, nå som kvistvolumet begynner å bli stort. Tre av trærne var allerede vindfelt (jf. fig. 4), men det vil være en grei sak å få rotkaka på plass igjen, selv ved manuell arbeidskraft om man håndterer dem samtidig med uttaket denne sesongen. Det var langt mindre frøspredning fra denne bestanden, men i løpet av de siste seks-syv årene, er det tydelig med et visst oppslag av småplanter (jf. fig. 5).



Figur 4. Vindfall av bergfuru.



Figur 5. Oppslag av bergfuru.



Metode

Tatt i betraktning de gitte betingelsene (bestandsstørrelse, beliggenhet, adkomst og kostnader), er vil det beste resultatet oppnås om alle fremmede trær hugges og brennes på stedet. Dette både ut fra å minimalisere terrengslitasje/skader, raskere revegetering av stedegne vekster og minimalisering av kostnader.

Følgende betingelser bør settes:

- A) Drifta skal foregå utenfor hekketiden, og på tidspunkt når det er forhold i marka som gjør at virket kan brennes forløpende under drifta. Det forutsettes at det brennes på så få båltofter som mulig, og på egne mark, slik at man ikke utsetter torva for brann. Det stilles krav om tilstedeværende brannpumpe med stor kapasitet, i tilfelle nærområdet mot båltofta bør fuktes om behov. Oppstart tidligst midten av august, men helst senere.
- B) Det bør ikke benyttes motorisert kjøretøy, siden dette vil kunne bidra til kjøreskader. Mye av arealet omkring bestandene er svært våte.
- C) Stammene bør brennes fortløpende samtidig med kvisten, om ikke grunneier eller andre oppsittere i området ønsker å beholde stokken for uttransportering på senere og egne tidspunkt. Virke kan da ligge til det er tørket, og at det er forhold til at terrenget tåler et uttak, uten å påføres terrengskader. Erfaringsmessig, vil slikt virke som oftest bli liggende. Dette siden det ikke er særlig lett tilgjengelig, og medfører betydelig manuelt arbeid og flere omlastninger for å få det fraktet til ny destinasjon. Således anbefales at alt brennes fortløpende, også ut fra at området også får en raskere oppstart med revegetering.
- D) Alle trær inkludert oppslag av mindre trær (høyere enn 20 cm) i en avstand på 25 meter fra den planta bestanden, skal hugges og brennes. Det skal etterstrebes lave stubber. Ingen stubber skal ha kvist med frist bar.

Geografisk område

Alle bartrær innenfor rød strek på figur 1 inngår i oppdraget. Løvtrær kan med fordel stå igjen og det bør unngås å skade dem under drifta.

Sluttresultat

Oppdraget ansees utført når alle trær er hogd og brent. Det skal ikke være igjen større kvist eller høye stubber. Om det er et ønske om at alle eller noen stokker skal hentes på et senere tidspunkt, bør det gjøres avtaler om når og hvordan stokken skal fraktes ut. Eventuelle stokker som skal legges igjen, skal legges på en slik måte at de ikke ligger dirkete på bakken.



Verneområdene på Vega

KONKURASNEGRUNNLAG

HOGST AV SITKAGRAN OG FURU PÅ TRÆLVIKØYA I MUDDVÆR FUGLEFREDNINGSOMRÅDE

1 Oppdraget og administrative bestemmelser

1.1 Oppdraget

Vega verneområdestyre, heretter kalt oppdragsgiver, inviterer 3 aktuelle entreprenører til å levere tilbud på å fjerne sitkagran og buskfuru på Trælvikøya som ligger i Muddvær fuglefredningsområde i Vega kommune. Verneområdet ble vernet i 2002 for å bevare et godt og uforstyrret hekke- og oppvekstområde for sjøfugl.



Figur 1: Sitkagran og furuskog på Trælvikøya i Muddvær fuglefredningsområde i Vega kommune.

1.2 Oppdragsgiver

Oppdragsgiver er Vega verneområdestyre, Statsforvalteren i Nordland, Postboks 1405, 8002 Bodø.

1.3 Oppdragsgivers kontaktperson

Kontaktperson for oppdragsgiver er Jannike Wika, tlf. 95052394. Epost: fmnojwi@statsforvalteren.no

1.4 Kunngjøring

Anskaffelsen blir kunngjort ved direkte henvendelse til tre aktuelle entreprenører:

- Trond Steinbru

- Lars Bjørnsgård og Ronny Pedersen
- Skulstad Utmarkstjenester

1.5 Anskaffelsen gjelder

Vega verneområdestyre vil fjerne sitkagran og furu på Trælvikøya som ligger i Muddvær fuglefredningsområde. Sitkagran og furu er plantet. Begge disse treslagene er uønsket, og vil på sikt true annen stedefegen vegetasjon på øya og trolig på tilstøtende holmer og øyer i øy-været. Spesielt for sitkagrana som har langt mer aggressivt oppslag sammenliknet med furu, haster det å fjerne de frøbærende trærne.

Lokaliteten er tidligere befart av verneområdeforvater og SNO lokalt, og som har dannet grunnlag for tiltaket dette året. Det planlegges uttak av alle sitkagranene og furuene samt oppslag fra disse i en avstand på ca. 25 meter fra plantefeltet, førstkomende høst/vinter.

Grana står på eiendommene 18/3 og 18/5. Grunneierne har gitt samtykke om at de ønsker at skogen fjernes. Grunneierne ønsker at 10 tømmerstokker av sitkagran legges til tørk på egnet sted som kan hentes i ettertid.

1.6 Kostnadsramme

Oppdragets totale kostnadsramme er under nasjonal terskelverdi på 1 300 000 kr.

1.7 Tidsplan

Uke	Aktivitet
18	Invitasjonen sendes ut til tilbydere
22	Tilbudsfrist tirsdag 1.juni kl.08:00.
22	Tilbudsevaluering og valg av tilbud
23	Kontraktsinngåelse
23	Oppstart av kontrakt

1.8 Rettelser, suppleringer eller endringer av konkurransegrunnlaget

Innen tilbudsfristens utløp har oppdragsgiver rett til å foreta rettelser, suppleringer og endringer av konkurransegrunnlaget som ikke er av vesentlig karakter. Endringer i konkurransegrunnlag, frister m.m. vil bli gjort kjent.

1.9 Avlysning av konkurransen

Oppdragsgiveren forbeholder seg retten til å avlyse konkurransen dersom det foreligger saklig grunn. Oppdragsgiveren kan forkaste alle tilbudene dersom resultatet av konkurransen gir saklig grunn for det.

1.10 Anbudsbefaring

Vega verneområdestyre vil oppfordre aktuelle tilbydere til å gjennomføre befaring i området. Ved interesse for befaring send forespørsel til fmnojwi@statsforvalteren.no eller på telefon 950 52 394. Det vil bli satt et tidspunkt for en felles befaring der alle tilbydere inviteres til å delta.

2 Krav til leverandørene

2.1 Kvalifikasjonskrav

- Skatteattest
- Firmaattest
- HMS-erklæring

Attestene skal foreligge innen tilbudsfristens utløp, og ikke være eldre enn 6. mnd. regnet fra tilbudsfristens utløp. Leverandører som unnlater å levere disse risikerer å bli avvist.

3.1 Kravspesifikasjon/leveringsbeskrivelse

Metode

Tatt i betraktning de gitte betingelsene (bestandsstørrelse, beliggenhet, adkomst og kostnader), oppnås beste resultat om alle fremmede trær hugges og brennes på stedet. Dette både ut fra å minimalisere terrengslitasje/skader, raskere revegetering av stedegne vekster og minimalisering av kostnader.



Figur 2. Flyfoto av sitkagran bestanden (tettvokst bestand) og frittstående bergfuru i søndre del av teigen.

Følgende betingelser settes:

- Drifta skal foregå etter hekketiden, og på tidspunkt når det er forhold i marka som gjør at virket kan brennes fortløpende under drifta. Det forutsettes at det brennes på så få

båltomter som mulig, og på egne mark, slik at man ikke utsetter torva for brann. Det stilles krav om tilstedeværende brannpumpe med stor kapasitet, i tilfelle nærområdet mot båltomta bør fuktes. Oppstart tidligst midten av august, men helst senere.

- B) Det skal ikke benyttes motorisert kjøretøy, siden dette vil kunne bidra til kjøreskader. Mye av arealet omkring bestandene er svært våte.
- C) Stammene bør brennes fortløpende samtidig med kvisten. Således anbefales at alt brennes fortløpende, også ut fra at området også får en raskere oppstart med revegetering. De ti stokkene som grunneierne selv vil beholde legges til side til det er tørket. Stokkene legges på en slik måte at de ikke ligger dirkete på bakken. Uttak av disse gjør grunneierne selv når det er forhold til at terrenget tåler uttaket, uten å påføres terrengskader.
- D) Alle trær inkludert oppslag av mindre trær i en avstand på 25 meter fra den planta bestanden, skal hugges og brennes. Det skal etterstribes lave stubber. Ingen stubber skal ha kvist med friskt bar.

Alle bartrær innenfor rød strek på figur 2 inngår i oppdraget. Løvtrær kan med fordel stå igjen og det bør unngås å skade dem under drifta.

Sluttresultat

Oppdraget ansees utført når alle trær er hogd og brent. Det skal ikke være igjen kvist eller høye stubber.

3.2 Gjennomførings- og leveringstidspunkt

Vi ønsker primært at drifta gjøres høst/vinter 2021.

3.3 Kontrakt

Avtaleforholdet vil bli regulert av vedlagte kontrakt og normalvilkår.

3.4 Tildelingskriterier

Tildeling av kontrakt skal skje på basis av hvilket tilbud som er det mest økonomisk fordelaktige ut fra følgende kriterier:

Kriterium	Vurderer ut fra	Vekting
Pris	Pris. Legg gjerne med budsjett.	50%
Kvalitet og metode	<ul style="list-style-type: none">• Beskrivelse av hvordan oppdraget tenkes gjennomført (organisering av arbeidet, tidspunkt for gjennomføring, metode m.m.).• Erfaring fra lignende oppdrag, oppgi referanse	50%

Evalueringskriteriet «kvalitet og metode» blir gjort skjønnsmessig.

4 Regler for gjennomføring av konkurransen

4.1 Anskaffelsesprosedyre

Konkurransen reguleres av lov og forskrift om offentlige anskaffelser. Denne anskaffelsens anslåtte verdi vurderes til å være godt under den nasjonale terskelverdi på kr 1.300 000,- eks. mva. og er

frittatt fra kunngjøringsplikten. Konkurransen gjennomføres etter forskriftens alminnelige bestemmelser (del I) og de bestemmelsene som følger av dette konkurransegrunnlag.

4.2 Anbudskonkurranse

Konkurransen vil bli gjennomført som en anbudskonkurranse. Forhandlinger er ikke tillatt.

4.3 Kunngjøring

Konkurransen blir tilsendt tre utvalgte entreprenører, og ikke kunngjort ut over dette.

4.4 Innlevering av tilbud.

Tilbudene skal være innlevert innen 1.juni 2021 kl. 08:00. Alle tilbud sendes per e-post: fmnojwi@statsforvalteren.no

For sent innkomne tilbud vil bli avvist.

4.5 Tildeling av kontrakt og begrunnelse

Gjenværende leverandører som har deltatt i konkurransen vil få en tilbakemelding om hvem oppdragsgiver vil inngå kontrakt med og begrunnelse for valget.

4.6 Klagefrist

Det gis en klagefrist på sju (7) kalenderdager. Når klagefristen er utløpt har oppdragsgiver til hensikt å inngå kontrakt.

TILBUD FRA SKULSTAD UTMARKSTJENESTER PÅ FJERNING AV SITKAGRAN OG BUSKFURU, PÅ TRÆLVIKØYA I MUDDVÆR FUGLEFREDNINGSOMRÅDE HØSTEN 2021

Steinkjer 28.mai. 2021

Pris (fastpris)

Vår fast pris pålydende NOK 292 000,- eks. MVA innebærer alle kostnader knyttet til reise, opphold, rigging, forbruk og avskrivning driftsmateriell for å hugge og brenne alle trær av sitkagran og buskfuru anvist i kartframstilling i konkurransegrunnlaget. Vi garanterer også lave stubber og ingen gjenværende kvist eller stammer. Bortsett fra 10stk stokker av sitkagran. Samlet arbeidsmengde vil etter våre beregninger innebære omkring 550 timer. Vi velger å holde reisetid utenfor og innlemmer reisekostnader i timeprisen. Det legges opp til gjennomsnittlig 10 timers arbeidsdager med et mannskap på to personer i til sammen omkring fem og en halv uke. Inkludert i prisen ligger også tidsbruk på forberedelser, ca. seks reiser til/fra og rigging. I tillegg er det gitt en pris på kostnader til forbruk og avskrivning av driftsmateriell, samt frakt/kjøregodtgjørelse for bruk av båt. Vi har tatt utgangspunkt i timepris for hogst nedfelt i inngått rammeavtale med Statsforvalteren i Trøndelag 2020, men har valgt å øke timesatsen med et ubekvemstillegg på kr. 40,- per time. Dette skal dekke arbeid med brenning og sikring av bål, arbeid på uveisomt sted uten særlige fasiliteter, samt bruk av annet utstyr enn det som er påkrevd under normalt hogst.

Pris skjema (underlag for vårt pristilbud)			
Spesifikasjon	Antall timer	Time pris	Sum
Arbeid drift på Trælvikøya inkl. diett, ubekvem og natt-tillegg (to personer)	550	490	269500
Reise/forberedelser/etterarbeid inkl. diett (jf. ukependling). Inngår i timeprisen	175	0	0
Forbruk/avskrivning spesialutstyr (vannpumpe, slanger, motorsag for grovt tømmer og nedstubbing)	250	50	12500
Frakt/bruk av båt (tur/retur)	20	500	10000
SUM			292000
Forutsetter til sammen ca. 10 timers arbeidsdag for to personer i fem og en halv uke i perioden ca. 1. sept til 1. des.			

Beskrivelse av utstyr som skal brukes

Drifta er planlagt ut fra manuell hogst og brenning.

1. Ulike motorsager med ulik ytelse og lengde på sverd. Dette for å effektivisere hogsten, ved at man har ulike motorsager som egner seg til ulike arbeidsoppgaver som f.eks. felling av store trær, felling av mindre trær, kvisting og aptering av de største dimensjonene.
2. Tau og jekktalje som egner seg for å sikre felling av trær
3. Verneutstyr
4. Ulike hjelpemidler til felling og vending som f.eks. kiler, sleggehammer og fellspett

5. Stålrive (til rakning av mindre kvist og drift av ytterkantene av båltomta), slik at alt trevirke brennes effektivt.
6. Kraftig vannpumpeaggregat med lang brannslange for å sikre mot uønsket spredning av brann fra båltomtene.
7. Zodiac Mark 3 gummibåt med påhengsmotor (inkl. reservemotor). Dette for frakt av personell og utstyr.
8. Diesel. Dette for en enkel oppstart av bål i perioder med regn.
9. Tilstrekkelig med drivstoff (miljøbensin) til motorsager, vannpumpe og sagkjedeolje til motorsagene
10. Telt/lavvo

Beskrivelse av hvordan oppdraget skal utføres

Det er gjort en allianse med en underleverandør, slik at vi vil bli to personer som utfører selve arbeidet. På det tidspunktet vi starter drifta, planlegger vi ingen brudd i ukependlingene.

Oppdraget utføres med følgende fremgangsmåte

Frakt av nødvendig utstyr til Trælvikøya vil igangsettes tidligst i starten av september. Når alt av utstyr er til stede, og forholdene er gode for brenning, starter drifta. Innkvartering i forbindelse med drifta ordnes ved å sette opp en stor lavvo til oppholdsrom og kjøkken, samt mindre telt til overnatting på egne lokalitet i driftsområdet.

Vi planlegger oppstart i den del av bestanden som står nærmest egne og forsvarlig bål-tomt. Brannsikkerhet står høyt, og brenning av kvist/stammer skjer først når det er forhold for brenning. Vi vil alltid være i nærheten av aktive bål, og har brannvannpumpe i beredskap. For å effektivisere metoden er det en som feller treet og begynner kvisting mens den andre trekker unna kvis og hiver det på bålet fortløpende. Når treet er ferdigsaget jobber begge med å få resterende del av treet på bålet. Grunnvarme i bålet opparbeides med kvist før ferske stamme-deler tilføres bålet. Bålet tones ned mot kvelden, slik at man unngår fare for spredning om natta. Under sterk vind, vil det bli gjennomført kontroller gjennom natta ift potensielle gnistspredning fra aske/glohaugen. Operasjonssentralen hos politiet og brannvakta vil bli varslet om pågående skjøtsel de dagene med brenning.

Felling av trær blir utført på en så hensiktsmessig og hensynsfull måte som mulig, hvor man tar alle forhåndsregler med sikring av trær. Sluttresultatet vil bli lave stubber, uten friske greiner. Trærne felles alltid i den mest hensiktsmessige retningen, for å unngå farlige situasjoner, og at trevirket blir liggende så nært båltomta som mulig. Deretter kvistes og apteres treet i håndterlige enheter, slik at man får brent treet samme dag som det felles. Når avstanden eller fremkommeligheten mellom gjenværende bestand og båltomta er blitt lang eller for krevende, blir det etablert et nytt bål på forsvarlig lokalitet.

Beskrivelse av tidligere erfaring fra liknende oppdrag

Vi har fra tidligere god erfaring med hogst og brenning av sitkagran og andre treslag. Dette vil gi oss et godt utgangspunkt for en sikker og effektiv drift.

Vi har tidligere utført tilsvarende arbeid i sitkagranbestander, blant annet i Buholmråsa NR, Svesøya NR, Måøyen NR, Bingsholmråsa NR, Froan, Storfosna samt to større drifter (ca. 200 store trær) på Inntian på Frøya de siste to høstene (sitkagran som truer verneformålet på Stormyra NR). Høsten 2020 utførte vi en stor drift på Kvaløya i Kvaløy og Rødøy NR, der 276 store sitkagrantrær ble fjernet med samme metode som beskrevet i dette anbudet. I tillegg har vi utført hogst og rydding av kvist ved flere anledningen i Fitjan fuglefredningsområdet de siste tre årene og hogst og brenning av bjørk ved Prestøyvollen i Roltdalen/Skarvan NP, samt hogst av platanlønn i Laugolia og Apoteket NR.

Vi har utført hogst og brenning av større bestander av buskfuru f.eks. på Bjugnholmen i Ørland kommune 2021.

Vi har utført hogst av større bestander av bjørk i forbindelse med myrrestaurering ved Rusasetvatnet i Ørland Kommune 2021.

Referanse kan hentes hos følgende personer:

Kvaløy og Rødøy NR ved Ingrid Bjørklund/Statsforvalteren (46813394)

Inntian velforening ved John Morten (90 97 43 01)

Bjugnholmen ved Tormod Maske (93212000)

Prestøyvollen i Roltdalen/Skarvan for Nasjonalparkforvaltningen administrert av Unni Killi, Selbu fjellstyre (97 55 97 58)

Måøyen NR ved Erik Torp (97 17 08 61)

Buholman, Storfosna, Svesøya NR ved Georg Bangjord/SNO (90 02 50 56)

Fitjan fuglefredningsområdet administrert av Unni Killi, Selbu fjellstyre (97 55 97 58) på vegne av FM i Trøndelag

Rusasetvatnet i Ørland kommune ved Audun Eriksen (97788758)

Beskrivelse av når oppdraget kan utføres

Oppdraget vil utføres så fort forholdene for brenning er til stede fra begynnelsen av september og frem til starten av desember. Hvis vi ser at vi ikke når målet før desember, vil vi sette på større arbeidsstyrke for å holde oss innenfor avtalen.

Oppdraget utføres ved at man ukependler mellom Trælvikøya og Mindland. Med Steinkjer som utgangspunkt.

Vedlegg:

1. HMS- erklæring

Egenerklæring om helse, miljø og sikkerhet (HMS)

Denne bekreftelsen gjelder:

Firma: Skulstad utmarkstjenester

Adresse: Rølvengen 417

Postnr./-sted 7718 Steinkjer

Land* Norge

Det bekreftes med dette at denne virksomheten arbeider systematisk for å oppfylle kravene i helse-, miljø- og sikkerhetslovgivningen og ved det tilfredsstillende kravene i forskrift om systematisk helse-, miljø- og sikkerhetsarbeid i virksomheten (Internkontrollforskriften) fastsatt ved kgl. res. 6. desember 1996 i medhold av lov av 17. juni 2005 nr 62 om arbeidsmiljø, arbeidstid og stillingsvern mv. (arbeidsmiljøloven).

Det bekreftes at virksomheten er lovlig organisert i henhold til gjeldende skatte- og arbeidsmiljøregelverk når det gjelder ansattes faglige og sosiale rettigheter.

Det aksepteres at oppdragsgiver etter anmodning vil bli gitt rett til gjennomgåelse og verifikasjon av virksomhetens system for ivaretagelse av helse, miljø og sikkerhet.

Daglig leder (sign.) Anne Bang Skulstad Dato: 30.05.21

Det bekreftes med dette at det er iværksatt systematiske tiltak for å oppfylle ovennevnte krav i helse-, miljø- og sikkerhetslovgivningen.

~~Representant for de ansatte~~ (sign.) ingen ansatte Dato:



Utvalg	Utvalgssak	Møtedato
Vega verneområdestyre	12/21	04.06.2021

Omdisponering av midler

Viser til vedlagt tilsagnsbrev fra Gavestiftelsen i Helgeland sparebank samt SNO sin vurdering av kostnadsramme til hogstprosjekt i Muddvær fuglefredningsområde.

Forvalters tilrådning

Vega verneområdestyre øker budsjettpost 3 for hogst av sitkagran i Muddvær fuglefredningsområde med 192 000 kr. Midlene tas fra budsjettpost 15 Fuglekikkerhus og budsjettpost 16 Utarbeiding av nye verneplakater. Forslag til nytt budsjett er:

Tiltak	Navn	Budsjett	NYTT budsjett
1	Beiting i Holandsosen naturreservat	10000	10000
2	Beiting i Hysvær/Søla LVO	30000	30000
3	Hogst av sitkagran i Muddvær fuglefredningsområde	100000	292000
4	Beiting i Kjellerhaugvatnet naturreservat	10000	10000
5	Slått i Lånan	70000	70000
6	Fjerne spredt sitkagran	15000	15000
7	Slått i Skjærvær	50000	50000
8	Slått i Flovær	22000	22000
9	Slått i Muddvær	30000	30000
10	Hogst av sitkagran av skogbrukselever	25000	25000
11	Informasjonsmateriell på norsk, engelsk og tysk.	20000	20000
12	Rydding etter hogst av lauvkratt	25000	25000
13	Utedo på Søla	30000	30000
14	Utedo i Lånan	30000	30000
15	Fuglekikkerhus	250000	100000
16	Utarbeiding av nye verneplakater	70000	28000
17	Hogst av sitkagran og furu i Hysvær	10000	10000
18	Marin forsøpling og informasjon	50000	50000
19	Utbedring av jordkjeller	5000	5000
20	Bekjempelse av predator	15000	15000
21	Bekjempelse av predator	12000	12000
22	Informasjon og anonsering	10000	10000
23	Vedlikehold og utbedring av beitegjerde	6000	6000
24	Vedlikehold av gjerde i Skjærvær	5000	5000
25	Uforutsette utgifter	0	0
	Samlet pott	900000	900000

Bakgrunn

SNO sin faglige gjennomgang av hogstprosjektet i Muddvær fuglefredningsområde ga oss et realistisk bilde på hva dette hogstprosjekt koster. SNO beregnet en kostnadsramme på prosjektet på 270 000 kr.

Vega verneområdestyre vedtok i sak 4/2021 å bruke 100 000 kr til dette prosjektet. Etter utsending av konkurransegrunnlag til to lokale og en ekstern aktør kom det inn et tilbud på 292 000 kr (ex.mva) innen fristen.

Vurdering av saken

Vega verneområdestyre har mottatt tilskudd på 150 000 kr fra Gjensidigestiftelsen Helgeland Sparebank som skal brukes på fuglekikkerhus ved Sveavatnet, Kjellerhaugvatnet naturreservat. Dermed frigjøres det 150 000 kr fra denne posten som kan brukes til å øke budsjettposten til hogst av sitkagran i muddvær fuglefredningsområde.

Utarbeiding av nye verneplakater er et tiltak som ikke er påbegynt ennå. Det er ikke realistisk å komme i mål med hele dette prosjektet. Derfor foreslås det at denne budsjettposten reduseres med 28 000 kr.



Vega verneområdestyre
V/ Jannike Wika
fmnojwi@statsforvalteren.no

Mo i Rana 30. mars 2021

Tilsagnsbrev – Gavestøtte

Vi viser til mottatt søknad om økonomisk gavestøtte til bygging av et nytt fuglekikkerhus i Kjellerhaugvatnet naturreservat.

Styret i Sparebank1 Helgeland sin Gavestiftelse har nå behandlet søknaden og vedtatt å innvilge en økonomisk gavestøtte på

150.000 kroner

til dette formålet.

Styret i Gavestiftelsen har tro på at dette fuglekikkerhuset blir flott, fint, artig og rett og slett en liten perle for lokalbefolkningen og for andre besøkende som kommer til Vega. Tiltaket er med andre ord allmennyttig og samfunnsnyttig og bygger opp under Gavestiftelsens bærekraftskriterie; «God helse» og «bærekraftige byer og lokalsamfunn».

Denne gavetildelingen forutsetter at prosjektet blir realisert etter finansieringsplanen og at den omsøkte parkeringsplassen får sin godkjenning hos fylkeskommunen.

Utbetalingen av denne gavestøtten vil normalt skje etter at fuglekikkerhuset er ferdigstilt og mot mottak av en utbetalingsanmodning medfølgende dokumentasjon over påløpte kostnader knyttet til prosjektet.

Dette gavetilsagnet har en gyldighetstid på 2 år fra tilsagnsdato.

Vi tror det er viktig at folk flest kjenner til viktigheten av Sparebank1 Helgeland sin gavevirksomhet og dens betydning for økt trivsel og velvære på Helgeland. I forbindelse med utbetalingen av beløpet ønsker vi derfor å få tilsendt noen bilder fra fuglekikkerhuset - gjerne med barn og unge deltagende, samt tre, fire linjer om betydningen av bankens gavebidrag på dette området.

Vi vil også sette pris på at dere benytter de kanalene dere har (sosiale medier og andre) til å fortelle om den gavestøtten dere nå har fått.

Gavestiftelsen ønsker dere lykke til med det gode arbeidet som dere ellers gjør for å bevare den flotte og verdifulle naturen på Vega.

Vennlig hilsen



HELGELAND
SPAREBANK | Gavestiftelse

Jørn Breivik
Daglig leder

Uttak fremmede bartrær i Muddværet



Georg Bangjord <georg.bangjord@miljodir.no>

Til Wika, Jannike Elise

Kopi Liv Sigrid Nilsen; Runar Jostein Omng; Brit Grønmyr



Faggrunnlag uttak fremmede treslag Muddværet Vega 2021.doc
8 MB

Hei Jannike

Vedlagt finner som lovet du mitt notat som bygger på de observasjonene vi gjorde under befaringen, og tilrådninger basert på disse. Det er ment som et underlag som dere kan «plukke fra», når dere skal lage anbudsrapport.

Fint om du vurderer hvem hos SFN som bør være kopimottaker av denne eposten. Forsto det på Åsmund at det var Elisabeth Nesheim Hauge som hadde ansvar mot fremmede treslag hos SF i Nordland, men du vet best.

Under har jeg sakset inn et regnestykke som jeg mener er realistisk, og som kan ligge i bunnen når dere skal vurdere tilbudene som kommer inn. Det som kan gi store utslag, er hvordan entreprenøren tenker seg logistikk og arbeid, blir det også mange timeverk på reise. Er det eksterne tilbydere, så vil de ofte være avhengig av å leie husvære om de ikke har tilgang på husvære i Muddværet, som også kan slå ut prismessig.

"Under hånden budsjettering"

Dette regnestykket er ment for å kunne ha en realistisk tilnærming til arbeidsmengden i oppdraget.

Således et grunnlag for å kunne vurdere tilbudene fra tilbyderne.

Det tar i gjennomsnitt 1 time å hugge, kviste, frakte og brenne et gjennomsnittstre i denne teigen.

Tar utgangspunkt i 575 trær (siden det er anslått å være ca 550 større trær, men legger hermed inn en buffer)

Antall trær	Timeverk
575	575
rydding oppslag	20
Sum timeverk	595

Forutsatt en flat timepris på kr 450,- (hvor alle driftsutgifter inngår), vil således dette oppdraget fort få en kostnad på rundt kr 270 000,-

Med hilsen

Georg Bangjord

Seniorrådgiver, naturoppsyn seksjon naturtilstand fauna



Miljødirektoratet

Mobil: 900 250 56

E-post: georg.bangjord@miljodir.no

www.miljodirektoratet.no - www.miljostatus.no



Arkivsaksnr: 2021/2703-0

Saksbehandler: Jannike Elise Wika

Dato: 18.05.2021

Utvalg	Utvalgssak	Møtedato
Vega verneområdestyre	13/21	04.06.2021

Søknad om støtte til utbedring av kai på Søla - Hysvær/Søla landskapsvernområde - Vega kommune

Viser til søknad 15.04.2021 hvor Søla kaiforening søker om støtte på 8 500 kr til slutføring av kai på Søla.

Forvalters tilrådning

Søla kaiforening får tilskudd fra Vega verneområdestyre på 8 500 kr for å slutføre kaianlegget på Søla.

Utbetaling av tilskuddet forutsetter at anlegget skal være åpent for kortvarig bruk/alminnelig ferdsel av andre som ferdes på sjøen. Skriftlig bekreftelse på dette skal foreligge før tilskuddet gis.

Søknaden

Søla Kaiforening ønsker i år å ferdigstille Kai området på Søla. Ny Kai er på plass, ny landgang er kjøpt og skal monteres. Budsjett for å bygge nytt land feste til landgang på Søla:

<i>Materiale og feste midler:</i>	<i>16114,-</i>
<i>Betong og armering:</i>	<i>2500,-</i>
<i>Impregnert påler:</i>	<i>3000,-</i>
<i>Arbeid:</i>	<i>5000,-</i>

Sum: 26614,-

Søker dermed Verneområdestyret om 8 500kr i støtte for å gjennomføre dette.

Bakgrunn

Vega verneområdestyre ga 18.12.2019 dispensasjon fra verneforskriften for Hysvær/Søla landskapsvernområde til å legge ut ny flytebrygge med landgang på Søla,

på samme sted som det i 25 år har ligget en flytebrygge. Vilkåret for dispensasjonen er at brygga skal kunne brukes av andre grunneiere på Søla og av allmennheten.

Vurdering av saken

Søla er ei øy som ligger i Hysvær/Søla landskapsvernområde. Formålet med vernet er å bevare et egenartet natur- og kulturlandskapsområde, og sikre de zoologiske, botaniske, geologiske og kulturhistoriske element som er med på å gi området dets særpreg. Forvaltningsmyndigheten arbeider for å opprettholde landskapets preg ved blant annet å gi tilskudd til beite, slått og hogst av lauv og sitkagran på Søla. Vega verneområdestyre er flere ganger i året på Søla for å følge opp forvaltningstiltak på stedet. Statens naturoppsyn gjennomfører også jevnlige befaringer som krever ilandstiging til Søla. I tillegg kan hytteiere samt andre som ferdes på sjøen ha behov for å legge til med båt på Søla.

Det er kun denne ene kaia på Søla og på grunn av stedets særegenhet er man avhengig av å kunne bruke denne kaia ved besøk av stedet med båt.

Verneområdeforvaltningen skal legge til rette for besøkende i verneområdene og for økt lokal verdiskaping i tilknytning til verneområder, samtidig som verneverdiene blir tatt vare på (jfr. Miljødirektoratet M-415, 2015). Vega verneområdestyre har utarbeidet en besøkstrategi for verneområdene på Vega som ble godkjent av Miljødirektoratet i 2020. Innspill fra grunneiere og hytteiere på Søla i forbindelse med utarbeidelsen av denne var at de ønsker bedre tilrettelegging på øya. Blant annet med en mye mer solid kai. Et av tiltakene i besøksstrategien er derfor etablering av ny flytekai til bruk for allmennheten på Søla. Ny flytekai ble bygd og lagt ut i 2020.

Verneområdeforvaltningen støtter slutføringen av tiltaket med 8 500 kr, for å ferdigstille anlegget med vilkår om at anlegget skal være åpent for kortvarig bruk/alminnelig ferdsel av andre som ferdes på sjøen.

Fra: Kenneth Breivik[master_breivik@hotmail.com]
Sendt: 13.04.2021 07:44:14
Til: Wika, Jannike Elise
Tittel: Søknad om støtte for utbedring av Kai Søla

Hei.

Søla Kaiforening ønsker i år og ferdigstille Kai området på Søla. Ny Kai er på plass, ny landgang er kjøpt og skal monteres.

Har satt opp ett budsjett for å bygge nytt land feste til landgang på Søla.

Materiale og feste midler: 16114,/
Betong og armering: 2500,-
Impregnert påler: 3000,-
Arbeid: 5000,-

Sum: 26614,-

Søker dermed Verneområdestyret om 8500kr i støtte for å gjennomføre dette.

Håper dette lar seg gjøre.

Mvh Kenneth Breivik
Søla Kaiforening

Mon

Hommelstø Trelast AS
Avd. Vega
Gladstad, 8980 Vega
Foretaksregisteret
NO 912 253 864 MVA

Tlf.: (+47) 75 03 60 06
Fax.: (+47) 75 03 60 05
E-post: vega@hommelsto-trelast.no
<https://www.monter.no>

KENNETH SLETVOLD BREIVIK (FM)
BURSHAUGEN 52

8983 VEGA

Side

Utskriftsdato

Saksnummer

Kundenummer

Vår referanse

Telefon

1 (2)
12.04.2021
0139494
14632
247 /122

TILBUD

Leveres til

SØLA KAI FORENING

Deres ref.

Tilbuds dato

Levering

12. april 2021

Lev. lager

Prisene er inkl. mva

Varebetegnelse	Antall	Enh	Pris	Rab	Nettopris	Beløp
5300 53094353 SEKSKANSTRUE DG M10X120 FZV DELGJENGET A-25	1	PAK	390,00		390,00	390,00
5300 47123576 FIRKANSTRIVE FZV M10 A50 SPS	1	PAK	123,00		123,00	123,00
5300 51416445 SEKSKANTRUTTER I4032 FZV M10 A	1	PAK	67,00		67,00	67,00
2542 57378818 FURU 48X148 C2LP IMP NTR ABLP IMPREGNERT	60	LM	49,50		49,50	2 970,00
2542 57378046 FURU 48X98 C24 LP IMPNTR AB LP IMPREGNERT	50	LM	33,50		33,50	1 675,00
2543 46051672 IMP 48X48 LEKT LP NORRA NETTOPRIS	25	LM	19,00		19,00	475,00
2534 43983274 FURU 28X120 ROYAL BRUN TER DUO TERRASSEBORD RB.10 *NETTO LAVPRIS*	208	LM	42,90		42,90	8 923,20
5301 43845037 TERRASSESTRUE 4,2X55 A2 A250	2	PAK	233,00		233,00	466,00
5301 52867341 TRESKTRUE CUT 5,0X80 SH CS A100 CUTTERS SENKHODE CORRSEAL	3	PAK	159,00		159,00	477,00
5301 48236372 TRESKTRUE WAF CS 8,0X60 A-50	2	PAK	274,00		274,00	548,00

Transport

16 114,20

Mon

Hommelstø Trelast AS
Avd. Vega
Gladstad, 8980 Vega
Foretaksregisteret
NO 912 253 864 MVA

Tlf.: (+47) 75 03 60 06
Fax.: (+47) 75 03 60 05
E-post: vega@hommelsto-trelast.no
<https://www.monter.no>

KENNETH SLETVOLD BREIVIK (FM)
BURSHAUGEN 52

8983 VEGA

Side 2 (2)
Utskriftsdato 12.04.2021
Saksnummer 0139494
Kundenummer 14632
Vår referanse 247 /122
Telefon

Leveres til

SØLA KAI FORENING

Deres ref.
Tilbuds dato 12. april 2021
Levering 12.04.2021 Lev. lager

Prisene er inkl. mva

Varebetegnelse	Antall	Enh	Pris	Rab	Nettopris	Beløp
						16 114,20
Avrundet total						16 114,20
						16 114,00

Mva 25,00 % av 12891,36 = Herav 3 222,84

NETTO PR. 15 DAGER

Med vennlig hilsen
Johan Lyder Karlsen

E-mail adresse vega2@hommelsto-trelast.no
Direkte telefonnummer
Mobilnummer 97086974

Tilbud er gyldig i 30 dager dersom ikke annet er spesifisert i dokumenter tilknyttet dette tilbudet.

Vennligst kontroller tilbudet nøye.
Vi tar forbehold for feil i masseberegning og prisendring.
Viser til våre salgs og leveringsbetingelser.



ST 14/21 Referatsaker

ST 15/21 Eventuelt