












Übersichtskarte Lebensraumtypen und Arthabitate im SCI 148 "Elligastbachniederung" 1 : 25.000

Lebensraumtypen nach Anhang I der FFH-Richtlinie


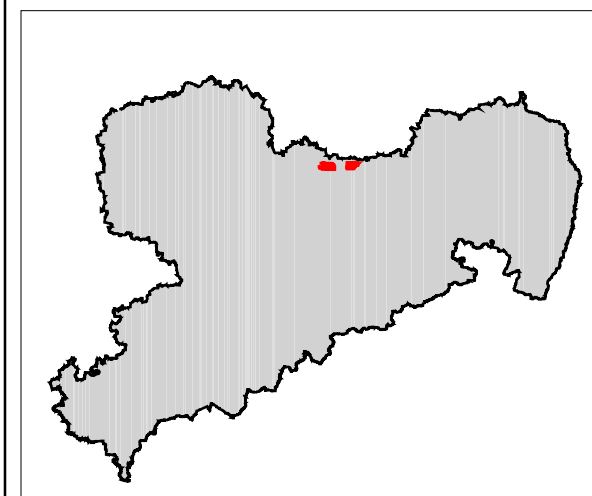
-  3130 Oligo- bis mesotrophe Stillgewässer
 -  3150 Eutrophe Stillgewässer
 -  3260 Fließgewässer mit Unterwasservegetation
 -  6510 Flachland-Mähwiesen
 -  9160 Sternmieren-Eichen-Hainbuchenwälder
 -  91E0* Erlen-Eschen- und Weichholzauenwälder
- *prioritärer Lebensraumtyp

Habitatflächen für Arten nach Anhang II der FFH-Richtlinie

- | | | | |
|---------------------------------------------------------------------------------------|-------------------------------------------------------------------------------------|------------------------|--------------------------|
|  |  | Froschkraut | <i>Luronium natans</i> |
|  | | Schmale Windelschnecke | <i>Vertigo angustior</i> |
|  | | Fischotter | <i>Castor fiber</i> |
|  | | Biber | <i>Lutra lutra</i> |

 Grenze SCI 148 "Elligastbachniederung"

0.5 0 0.5 1 Kilometer

Herausgeber:
Sächsisches Landesamt
für Umwelt, Landwirtschaft
und Geologie



Bearbeitung:
RANA - Büro für Ökologie und
Naturschutz Frank Meyer
Leitung: Frank Meyer
Bearbeiter: Gert Miklis, Astrid Thurow
Bearbeitungsstand: 03.07.2012

