



**ARFARNIAD ARDAL GADWRAETH CAERLLION
AWST 2018 – DRAFFT YMGYNGHORI**

Argraffiad 1
Awst 2018
Drafft Ymgynghori



Lluniwyd gan Purcell ar ran Cyngor Dinas Casnewydd.

www.purcelluk.com

 PURCELL

CAERLEON CONSERVATION AREA APPRAISAL

CONTENTS

1.0 CYFLWYNIAD	04	5.0 CYNLLUN RHEOLI	39
1.1 Ardal Gadwraeth Caerllion	04	5.1 Adolygu'r Ffin	39
1.2 Diffiniad o Ardal Gadwraeth	04	5.2 Mesurau Rheoli yn sgil Dynodi Ardal Gadwraeth	43
1.3 Diben a Chwmpas yr Arfarniad Ardal Gadwraeth	07	5.3 Canllawiau Cadwraeth a Dylunio	43
		5.4 Nodau ac Amcanion	47

2.0 CYD-DESTUN POLISI CYNLLUNIO	08	RHAGOR O WYBODAETH	49
2.1 Deddfwriaeth y DU a Chymru	08		
2.2 Polisi Lleol	08		
2.3 Canllawiau	09	RHESTR TERMAU PENSAERNÏOL	51
2.4 Ymgynghori	09		

3.0 CYMERIAD	10	MANYLION CYSWLLT	52
3.1 Datblygiad Hanesyddol	10		
3.2 Archeoleg	15	ATODIAD A: RHESTR ASEDAU TREFTADAETH	53
3.3 Topograffi	15		
3.4 Golygfeydd	16		
3.5 Cyfluniad a Chyfeiriad Symudiad	21		
3.6 Cymeriad Pensaernïol	22		
3.7 Mannau ac Ardaloedd Cyhoeddus	27		

4.0 ARFARNIAD	29		
4.1 Datganiad o Ddiddordeb Arbennig	29		
4.2 Archwiliad Asedau Treftadaeth	30		
4.3 Problemau a Chyfleoedd	35		

1.0 CYFLWYNIAD

1.1 ARDAL GADWRAETH CAERLLION

1.1.1 Dynodwyd Ardal Gadwraeth Caerllion yn wreiddiol ar 11 Mehefin 1970 a'i hestyn ar 8 Rhagfyr 1977; mae'n un o 15 Ardal Gadwraeth dan awdurdodaeth Cyngor Dinas Casnewydd.

1.1.2 Mae Ardal Gadwraeth Caerllion yn cydnabod ei hanes cyfoethog a sut mae tarddiad Rhufeinig yr anheddiad a'r datblygiad canoloesol diweddarach wedi arwain at y cymeriad unigryw a'r presenoldeb archeolegol cryf sydd yno heddiw.

CRYNODEB O NEWIDIADAU ARFAETHEDIG 2018:

- Hepgor llawer o'r man agored rhwng yr amffitheatr a'r afon, sy'n cael ei warchod yn well gan y dynodiadau Heneb Gofrestredig sydd ar waith.
- Symleiddio'r ffin i roi ystyriaeth i derfynau lleiniau.
- Mân ychwanegiadau at y ffin i gynnwys adeiladau sy'n cyfleu cymeriad yr ardal gadwraeth.

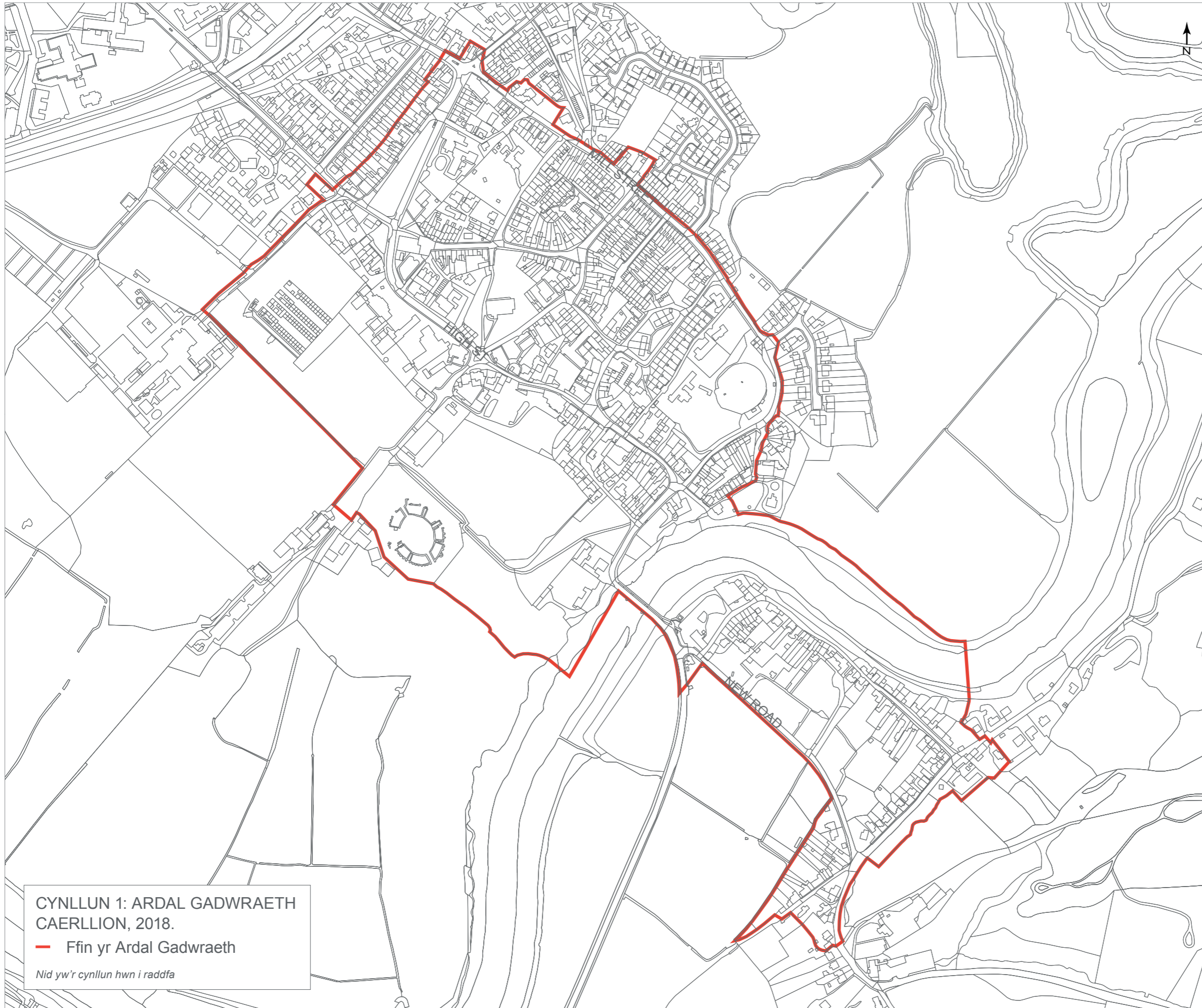
1.2 DIFFINIAD O ARDAL GADWRAETH

1.2.1 Diffinnir ardal gadwraeth yn '*ardal o ddiddordeb pensaernïol neu hanesyddol arbennig y byddai'n ddymunol cadw neu wella ei chymeriad*'.⁰¹

1.2.2 Mae ardaloedd cadwraeth yn cydnabod ansawdd unigryw ardal yn gyffredinol. Nid ydynt yn ymwneud â chyfraniad adeiladau a henebion unigol yn unig, ond hefyd â nodweddion eraill, gan gynnwys (ond heb fod yn gyfyngedig i) dopograffi, celfi stryd, mannau agored a thirlunio. Mae'r rhain i gyd yn cyfrannu at gymeriad a golwg ardal, gan arwain at ymdeimlad unigryw o le.

1.2.3 Mae'r graddau mae adeilad, neu grŵp o adeiladau/adeileddau, yn effeithio'n gadarnhaol ar gymeriad ardal gadwraeth yn seiliedig ar gyfanrwydd eu saernïaeth hanesyddol, eu maint a'i maintioli cyffredinol, eu manylion a'u deunyddiau, yn ogystal â'u gweddluniau sy'n wynebu'r stryd. Gall ystlysluniau a chefnluniau fod yn bwysig hefyd.

⁰¹ Adran 69 (1), Deddf Cynllunio (Adeiladau Rhedredig ac Ardaloedd Cadwraeth) 1990.



Atgynhychwyd o fapiau'r Arolwg Ordnans gyda chaniatâd yr Arolwg Ordnans ar ran Rheolwr Llyfrfa Ei Mawrhydi (h) Hawlfraint y Goron. Mae atgynhychu heb awdurdod yn torri Hawlfraint y Goron a gall arwain at erlyniad neu achos sifil. Cyngor Dinas Casnewydd: 100024210 (2018).

[MAE'R DUDALEN HON WEDI'I GADAEL YN WAG YN FWRIADOL]

1.3 DIBEN A CHWMPAS YR ARFARNIAD ARDAL GADWRAETH

1.3.1 Mae'n ofyniad o dan Ddeddf Cynllunio (Adeiladau Rhestredig ac Ardaloedd Cadwraeth) 1990 i bob Awdurdod Cynllunio Lleol *'lunio a chyhoeddi cynigion i gadw a gwella'* ardaloedd cadwraeth dan ei awdurdodaeth, ac i'r dogfennau hyn gael eu hadolygu o dro i dro.⁰²

1.3.2 Nid yw ffin Ardal Gadwraeth Caerllion wedi cael ei hadolygu ers ei dynodi'n wreiddiol. Mae'n bwysig bod awdurdodau lleol yn cynnal strategaeth wedi'i diweddarau ar gyfer rheoli ardal gadwraeth yn gadarnhaol. Mae'r dogfennau cyhoeddus hyn yn diffinio ac yn cofnodi diddordeb arbennig ardal gadwraeth ac yn gosod cynllun gweithredu er mwyn parhau â'r gwaith i'w diogelu a'i gwella.

1.3.3 Dros amser, mae ardaloedd cadwraeth yn newid a gall y nodweddion sy'n sail eu diddordeb arbennig leihau yn eu cyfanrwydd oherwydd newid graddol. Felly, mae'n bwysig adolygu ac ailasesu cymeriad ardal gadwraeth bob hyn a hyn er mwyn sicrhau bod y dynodiad yn addas o hyd a bod newid yn parhau i gael ei reoli'n briodol.

1.3.4 Yn aml yn y gorffennol, mae ffiniau ardaloedd cadwraeth wedi cael eu tynnu'n rhy gaeth neu maent wedi cynnwys ardaloedd ymylol nad ydynt yn cyfrannu at ddealltwriaeth o gymeriad. O ganlyniad, mae'n bwysig adolygu'r ffin i gynnwys/eithrio adeiladau a mannau sy'n bodloni/nad ydynt yn bodloni meini prawf dynodi ardaloedd cadwraeth.

1.3.5 Nod yr Arfarniad Ardal Gadwraeth hwn yw:

- Cofnodi a dadansoddi cymeriad a diddordeb arbennig Ardal Gadwraeth Caerllion;
- Cydnabod yr asedau treftadaeth dynodedig a'r rhai nad ydynt wedi'u dynodi o fewn yr ardal gadwraeth;
- Nodi'r risgiau sy'n bygwth nodweddion arbennig yr ardal gadwraeth;
- Nodi'r cyfleoedd i wella'r ardal gadwraeth; a
- Gosod cynllun rheoli gyda chanllawiau a pholisïau i reoli'r ardal gadwraeth yn gadarnhaol, a'i diogelu a'i gwella.

1.3.6 Er y bwriedir i'r ddogfen hon fod yn gynhwysfawr, nid yw hepgor unrhyw adeilad, adeiledd, nodwedd neu le yn awgrymu nad yw'r elfen honno yn bwysig neu nad yw'n cyfrannu'n gadarnhaol at gymeriad a diddordeb arbennig yr ardal gadwraeth. Mae'r protocolau a amlinellir yn adran 5 (Cynllun Rheoli) yn berthnasol ym mhob achos.

1.3.7 Cynhaliwyd yr asesiadau sy'n darparu'r wybodaeth sylfaenol ar gyfer yr Arfarniad Ardal Gadwraeth hwn trwy ddefnyddio adnoddau sydd ar gael i'r cyhoedd a thrwy ddadansoddi ar y safle o'r llwybrau tramwy cyhoeddus yn yr ardal gadwraeth.

⁰² Adran 71 (1), Deddf Cynllunio (Adeiladau Rhestredig ac Ardaloedd Cadwraeth) 1990.

2.0 CYD-DESTUN POLISI CYNLLUNIO

2.1 DEDDFWRIAETH Y DU A CHYMRU

2.1.1 Cafodd ardaloedd cadwraeth eu cyflwyno yn y Deyrnas Unedig dan Ddeddf Amwynderau Dinesig 1967. Cânt eu llywodraethu bellach dan Ddeddf Cynllunio (Adeiladau Rhestredig ac Ardaloedd Cadwraeth) 1990.

2.1.2 Pasiwyd Deddf yr Amgylchedd Hanesyddol (Cymru) 2016 gan Gynulliad Cenedlaethol Cymru yn 2016 sy'n addasu deddf 1990 er mwyn iddi fod yn benodol i Gymru a'i hamgylchedd hanesyddol hi. Nodau deddf 2016 yw:

- Diogelu adeiladau rhestredig a henebion cofrestredig yn fwy effeithiol;
- Gwella dulliau cynaliadwy o reoli'r amgylchedd hanesyddol; a
- Chyflwyno mwy o dryloywder ac atebolrwydd i'r broses gwneud penderfyniadau gan ystyried yr amgylchedd hanesyddol.⁰¹

2.1.3 Rhoddir rhagor o arweiniad yn Polisi Cynllunio Cymru, Pennod 6: Yr Amgylchedd Hanesyddol (Argraffiad 9, Tachwedd 2016) a chyfres o Nodiadau Cyngor Technegol, sy'n dylanwadu ar gynlluniau datblygu ar lefel ddeddfwriaethol leol.

2.2 POLISI LLEOL

2.2.1 Mabwysiadwyd Cynllun Datblygu Lleol Cyngor Dinas Casnewydd 2011-2016 yn bolisi ffurfiol ym mis Ionawr 2015 ac mae'n pennu amcanion yn ogystal â pholisiau strategol a phenodol i destunau er mwyn llywio datblygiad y ddinas.

2.2.2 Mae SP9 yn ymwneud â chadwraeth yr amgylchedd naturiol, hanesyddol ac adeiledig:

Bydd gofyn am gadw, gwella a rheoli safleoedd cydnabyddedig o fewn yr amgylchedd naturiol, hanesyddol ac adeiledig ym mhob cynnig.

2.2.3 Mae CE7 yn ymwneud ag ardaloedd cadwraeth:

Bydd rhaid i ddatblygiad mewn ardaloedd cadwraeth neu'n gyfagos iddynt:

- Gael ei ddylunio i gadw neu wella cymeriad neu olwg yr ardal gadwraeth, gan roi ystyriaeth i arfarniad yr ardal gadwraeth lle bo hynny'n briodol.*
- Osgoi tynnu'r nodweddion hanesyddol sydd eisoes yno, gan gynnwys blaenau siop a saernïaeth traddodiadol.*
- Defnyddio deunyddiau sy'n draddodiadol neu'n addas i'w cyd-destun.*
- Cydweddu â neu adlewyrchu rhinweddau pensaernïol adeiladau gerllaw sy'n gwneud cyfraniad cadarnhaol at gymeriad yr ardal.*
- Rhoi sylw arbennig i leoliadau adeiladau ac osgoi colli unrhyw erddi cartref a mannau agored sy'n cyfrannu at gymeriad yr ardal.*
- Osgoi effaith andwyol ar unrhyw olygfeydd nodedig o fewn, tuag at neu oddi allan yr ardal gadwraeth.*

⁰¹ Cadw, <http://cadw.gov.wales/historicenvironment/policy/historicenvironmentbill/provisions/>

2.3 CANLLAWIAU

2.3.1 Gwasanaeth Llywodraeth Cymru yw Cadw sy'n gyfrifol am reoli'r amgylchedd hanesyddol. Yn ogystal â gofynion deddfwriaethol y ddogfen hon, mae'r Arfarniad Ardal Gadwraeth wedi cael ei baratoi yn unol â'r canllawiau arfer gorau a gyhoeddwyd gan Cadw, yn benodol:

- Egwyddorion Cadwraeth ar gyfer Rheoli Amgylchedd Hanesyddol Cymru mewn Ffordd Gynaliadwy (Mawrth 2011).
- Rheoli Ardaloedd Cadwraeth yng Nghymru (Mai 2017).
- Rheoli Nodweddion Hanesyddol yng Nghymru (Mai 2017).
- Rheoli Adeiladau Rhestredig sydd mewn Perygl yng Nghymru (Mai 2017).
- Rheoli Newid i Adeiladau Rhestredig yng Nghymru (Mai 2017).
- Lleoliad Asedau Hanesyddol yng Nghymru (Mai 2017).

2.3.2 Ceir manylion llawn yn yr adran Rhagor o Wybodaeth ar ddiwedd y ddogfen hon.

2.4 YMGYNGHORI

2.4.1 Mae'n ofyniad o dan Ddeddf Cynllunio (Adeiladau Rhestredig ac Ardaloedd Cadwraeth) 1990 i bob Awdurdod Cynllunio Lleol lunio a chyhoeddi cynigion i gadw a gwella ardaloedd cadwraeth dan ei awdurdodaeth, ac i'r canllawiau hynny fod yn destun adolygiad cyhoeddus.⁰²

2.4.2 Bydd yr arfarniad drafft hwn o Ardal Cadwraeth Caerllion yn destun cyfnod o ymgynghori cyhoeddus pan fydd modd cyflwyno sylwadau i'r Cyngor. Mae'n bwysig bod yr arfarniad terfynol a fabwysiedir yn ffurfiol fel Canllaw Cynllunio Atodol (CCA) yn berthnasol ac yn ddefnyddiol i'r cyhoedd, yn ogystal â'r awdurdod lleol. Felly, mae'n bwysig bod cymuned Casnewydd yn cael y cyfle i fynegi ei barn.

⁰² Adran 71, Deddf Cynllunio (Adeiladau Rhestredig ac Ardaloedd Cadwraeth) 1990.

3.0 CYMERIAD

3.1 DATBLYGIAD HANESYDDOL

3.1.1 Llinell Amser Dyddiadau Allweddol

Tua 600-300 CC

Awgryma tystiolaeth archeolegol y sefydlwyd bryngaer Oes Haearn fawr i'r gogledd-orllewin o'r anheddiad presennol yng Nghaerllion.

Tua 75

Sefydlwyd caer Rufeinig yng Nghaerllion o'r enw *Isca*.

Tua 300

Ymadawodd y milwyr Rhufeinig â Chaerllion, gan adael poblogaeth lai ar eu hôl.

1086

Mae arolwg Llyfr y Farn yn cofnodi presenoldeb castell.

1171

Cofnodwyd bwrdeistref am y tro cyntaf.

Tua 1500au-1800au

Ffynnai Caerllion fel porthladd a thref farchnad.

1830

Sefydlwyd Heol Newydd, a oedd yn osgoi canol Ultra Pontem.

1879

Diddymwyd y doll ar gyfer Heol Newydd.

1909

Cynhaliwyd y gloddfa ffurfiol gyntaf o'r amffitheatr Rufeinig.

3.1.2 Mapiau

3.1.3 Mae'r cynllun cynharaf o Gaerllion yn dangos crynhoad o adeiladau (y llinellau tywyll trwchus) ar hyd y Stryd Fawr a Heol Isca, gan fforchio i'r gogledd ar hyd Stryd yr Amgueddfa, Stryd Backhall, Stryd y Felin a Stryd y Castell. Y tu ôl i'r adeiladau a oedd yn wynebu'r stryd roedd sawl llain berllan a chae.

3.1.4 Mae siâp cerdyn chwarae nodweddiadol waliau'r gaer Rufeinig (hirsghwar â chorneli crwn), yr amffitheatr Rufeinig a thwmpath y castell canoloesol cynnar hefyd i'w gweld ar y cynllun o 1800, sy'n dangos sut mae llawer o wahanol gyfnodau anheddiad yn gorgyffwrdd â'i gilydd yng Nghaerllion. Mae Broadway a'r Stryd Fawr yn torri ar draws y gaer yng nghanol ei waliau deheuol a gorllewinol, gan ddangos mai tramwyfeydd Rhufeinig yw'r rhain a oedd yn ymestyn o'r afon i'r gaer, yn enwedig Broadway sy'n nodweddiadol o syth yn y dull Rhufeinig. Nid yw ffordd ddynesu canol Caerllion ar hyd Lodge Road yn cael ei dangos ar y map hwn ond mae'n dilyn cwrs bras i'r gaer o'r gogledd lle safai porth canolog arall, fel ar Stryd Backhall ar yr ochr ddwyreiniol. O fewn ffiniau'r hen gaer, mae geometreg nodweddiadol aneddiadau Rhufeinig wedi cael ei cholli a'r hyn a welir yn gliriach o ran y tramwyfeydd yw'r cynllun canoloesol (strydoedd cul ac afreolaidd nodweddiadol).

3.1.5 Wrth gyrraedd Caerllion o'r de, mae'r bont yn ymddangos yn ei lleoliad cynharach, ychydig i'r gogledd-ddwyrain/ymhellach lan yr afon o'i safle presennol. Ar y pryd hwnnw gelwid hanner deheuol y Stryd Fawr yn Stryd y Bont am y groesfan nad yw'n bodoli erbyn hyn y ceid mynediad iddi o'r hyn sydd bellach yn Heol Isca i'r de (o Ultra Pontem, Lladin am 'dros y bont'). Adeiladwyd y bont bresennol ychydig ar ôl cyhoeddi'r cynllun hwn, rhwng 1806 a 1812 ar ôl i'r adeiledd pren cynharach gael ei olchi i ffwrdd.



Cynllun o Gaerllion, 1800

3.0 CYMERIAD

3.1.6 Cofnodir yr un patrwm o strydoedd yn y map degwm o 1840, heb fawr o newid ers y cynllun o Gaerllion o 1800. Dengys y map diweddarach y grwpiau cryno o adeiladau ar hyd y prif dramwyfeydd yn fwy eglur, yn enwedig y Stryd Fawr a Stryd Backhall. Roedd canran uchel o fannau gwyrdd o hyd. Nid oedd Ultra Pontem wedi'i chynnwys yn yr un arolwg.



Map degwm o Gaerllion, 1840

3.1.7 Yn ddiweddarach yn y 19eg ganrif, roedd y rheilffordd wedi'i gosod yn agos at ochr ogledd-orllewinol Caerllion a dechreuodd datblygiad ledaenu i'r cyfeiriad hwn. Tua'r adeg hon yn ystod y Chwyldro Diwydiannol, bu cynnydd yng ngweithgarwch dociau Casnewydd, gan ddenu masnach o Gaerllion. Gellir gweld adeiladau dinesig, gan gynnwys gorsaf heddlu, ystafell ddarllen, amgueddfa a chapeli amrywiol, yn yr argraffiad cyntaf o fap yr Arolwg Ordnans, sy'n dangos bod Caerllion yn anheddiad ffyniannus o hyd er gwaethaf amlygrwydd cynyddol Casnewydd gerllaw.



Arolwg Ordnans, 1886

3.0 CYMERIAD

3.1.8 Roedd pwysigrwydd archeolegol Caerllion yn cael ei gydnabod yn gynyddol o ddechrau'r 20fed ganrif ymlaen ar ôl cynnal y gloddfa ffurfiol gyntaf yn yr amffitheatr ym 1909. Cyn hyn, roedd archwiliadau wedi bod yn dameidiog a heb oruchwyliaeth, gan arwain at ddefnyddio deunydd archeolegol i godi'r adeiladau sy'n goroesi hyd heddiw.



Arolwg Ordnans, 1922

3.2 ARCHEOLEG

3.2.1 Mae gan Gaerllion grynhoed uchel iawn o safleoedd archeolegol hysbys a phosib, fel a gydnabyddir yn y 22 o henebion cofrestredig o fewn ffiniau'r ardal gadwraeth a'r Ardal Archeolegol Sensitif sy'n ymestyn ymhellach.

3.2.2 Mae pob un ond dwy o henebion cofrestredig Caerllion yn ymwneud â'i meddiannaeth gan filwyr Rhufeinig yr 2il Leng Awgwstaid, a sefydlodd gaer furiog enfawr dros yr ardal i'r gogledd-ddwyrain o'r amffitheatr tua 75 OC, gan fanteisio ar yr afon a'i thopograffi amddiffynnol. Ar ei hanterth, roedd gan y gaer le ar gyfer 5,500 o filwyr gyda barics, neuadd ymarfer, baddonau, gweithdai a graneri. Roedd yn un o dair caer Rufeinig flaenllaw ym Mhrydain; sefydlwyd y ddwy arall yng Nghaer ac yng Nghaerefrog. Y tu allan i'r gaer, ar ochr dde-orllewinol yr amffitheatr, sefydlwyd anheddiad sifil bach ynghyd â chei glan afon. Er yr adeiladwyd ar ben safle'r gaer Rufeinig gyda chynllun canoloesol, mae'r anheddiad sifil wedi cael ei adael heb ei ddatblygu gan mwyaf ac mae bellach yn ymdebygu i orlifdir agored neu gaeau.

3.2.3 Penderfynwyd cofrestru'r henebion rhwng 1974 a 1997 oherwydd y gydnabyddiaeth gynyddol fod yr archeoleg a'r posibiliadau archeolegol yng Nghaerllion o bwys cenedlaethol. Ceir rhestr lawn o henebion cofrestredig yn Atodiad A (Archwiliad o Asedau Treftadaeth) a nodir yr ardaloedd a ddynodir ar Gynllun 3b. Gellir gweld y cofnodion archeolegol llawn trwy Ymddiriedolaeth Archeolegol Morgannwg-Gwent ac Archwilio (gweler *Rhagor o Wybodaeth*).

3.3 TOPOGRAFFI

3.3.1 Mae tirwedd dopograffig Casnewydd wedi cael ei llunio gan lif yr Afon Wysg, sydd wedi creu sylfaen ddaearegol o ddyddodion gwaddodol o ganlyniad i filenia o lifogydd a symudiad y dŵr i'r de tuag Aber Afon Hafren.

3.3.2 Yn gyffredinol mae'r ardal gadwraeth yn gymharol wastad, gyda rhai ardaloedd o amrywiad topograffig mwy amlwg gan nodi llethr nodweddiadol i lawr tuag at yr afon. Mae gan Stryd y Castell dopograffi unigryw, gan ddisgyn yn sydyn i'r de-orllewin gydag adeiladau ar darren uchel ar ei hochr ddeheuol. Mae gan Stryd y Felin lethr ddisgynnol fwy graddol i'r de-ddwyrain. Ar ochr draw'r afon, mae Heol Newydd yn codi i'r de.

3.3.3 Mae'r tir isel gerllaw'r afon sydd yn bennaf heb ei ddatblygu yn agored i lifogydd, gydag amddiffynfeydd modern yn eu lle. Mae gan yr ardaloedd agored ar ochr orllewinol yr ardal gadwraeth dopograffi lleol unigryw sy'n datgelu presenoldeb gweddillion archeolegol o dan dy ddaear, megis ardal y lawnt suddedig ger y barics.

3.0 CYMERIAD

3.4 GOLYGFHEYDD

3.4.1 Mae'r strydoedd cul yng nghanol Caerllion yn nodedig am rwystro golygfeydd hirach ar draws yr ardal gadwraeth sy'n cael eu cyfyngu gan mwyaf i strydluniau gerllaw wedi'u sianelu gan adeiladau ar bob ochr hyd at bwynt lle mae stryd arall yn rhedeg ar eu traws. Mae hyn yn gwahodd symud trwy'r strydoedd a'r tu hwnt i'w cornelu a'u cyffyrdd di-ri'. Mae'r rhain yn niferus ac yn arbennig o bwysig lle mae adeiladau ar ochrau'r strydoedd sydd wedi'u nodi'n gyfranwyr cadarnhaol ac yn adeiladau rhestredig, megis:

- Ar hyd ochr ogledd-orllewinol Goldcroft Common;
- Wrth symud ar hyd Stryd Norman;
- Wrth symud ar hyd Stryd Backhall, yn enwedig wrth y gyffordd â Heol yr Eglwys;
- Wrth edrych tua'r de-orllewin i lawr Stryd yr Amgueddfa;
- Wrth symud lan ac i lawr y Stryd Fawr;
- Wrth edrych i lawr Cross Street tuag at y gyffordd â'r Stryd Fawr;
- Wrth symud ar hyd pen deheuol Stryd y Castell;
- Wrth symud ar hyd Lôn y Castell, yn benodol wrth edrych lan o'r pen gogledd-ddwyreiniol; ac
- Wrth edrych ar hyd Heol Isca o bob pen.

3.4.2 Ym mhen deheuol yr ardal gadwraeth, mae'r golygfeydd yn fwy agored gyda chyfres o fistâu panoramig dros yr afon a thuag at yr ardal wledig o'i hamgylch. Mae'r bont, yn benodol, yn galluogi golygfeydd tua'r gogledd a'r de, ac mae gan yr adeiladau ar hyd Heol Isca olygfa ddirwystr dros yr afon y tu allan i'r ardal gadwraeth tuag at Sir Fynwy.



Ffotograff 1: Wrth edrych dros yr afon o'r Hanbury Arms



Ffotograff 2: Wrth edrych tua'r dwyrain o'r bont draw i Sir Fynwy



Ffotograff 3: Wrth edrych lan Lôn y Castell o'i phen gogledd-ddwyreiniol



Ffotograff 4: Wrth edrych lan Stryd y Castell gyda wal y Mynde ar y chwith

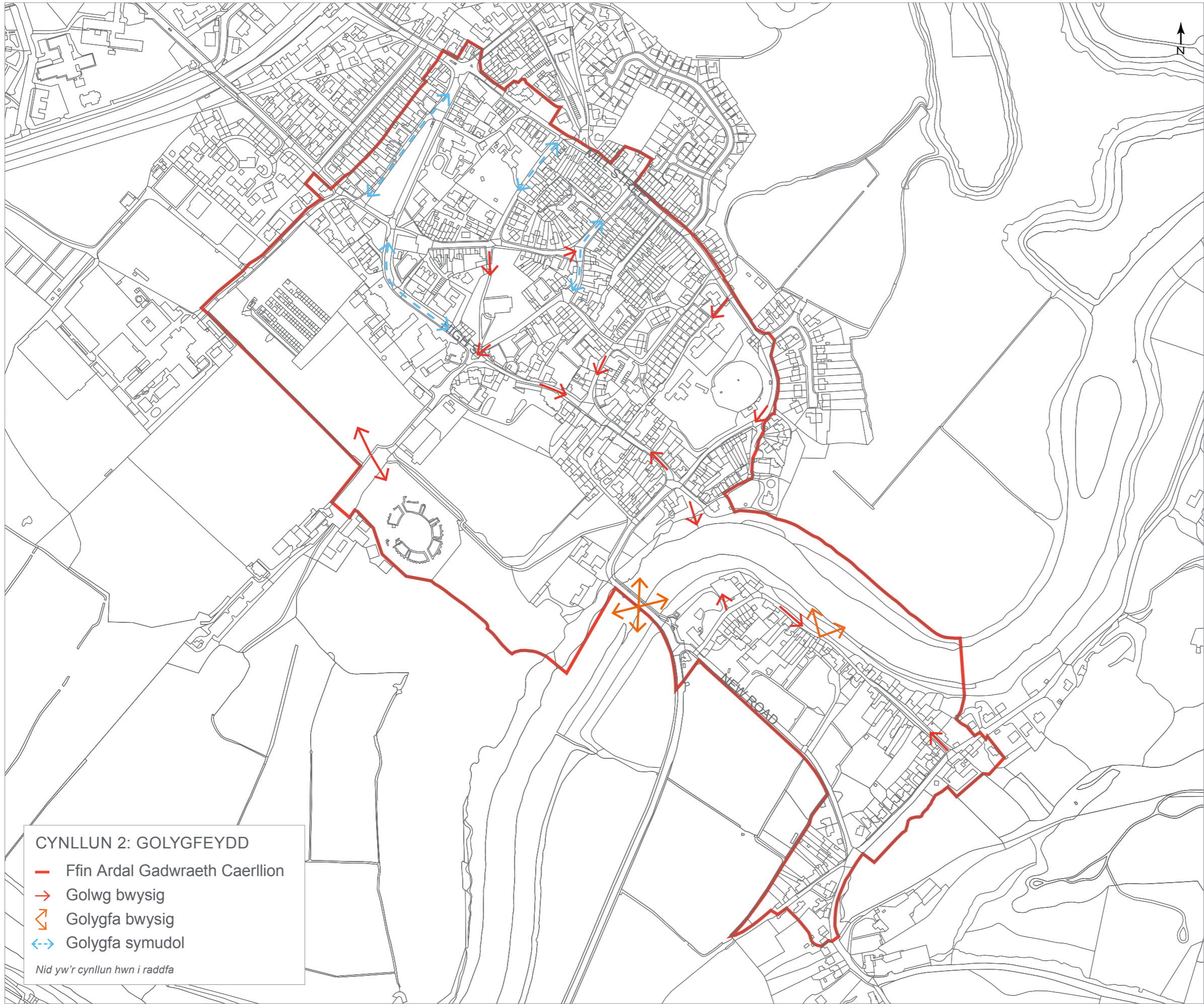


Ffotograff 5: Strydlun Heol Isca wedi'i sianelu gyda Chaerllion yn y cefndir pell



Ffotograff 6: Golygfa glir o'r slipffordd o ochr ddeheuol yr afon

[MAE'R DUDALEN HON WEDI'I GADAEL YN WAG YN FWRIADOL]



Atgynhychwyd o fapiau'r Arolwg Ordnans gyda chaniatâd yr Arolwg Ordnans ar ran Rheolwr Llyfrfa Ei Mawrhydi (h) Hawfrait y Goron. Mae atgynhychu heb awdurdod yn torri Hawfrait y Goron a gall arwain at erlyniad neu achos sifil. Cyngor Dinas Casnewydd. 100024210 (2018).

[MAE'R DUDALEN HON WEDI'I GADAEL YN WAG YN FWRIADOL]

3.5 CYFLUNIAD A CHYFEIRIAD SYMUDIAD

3.5.1 Mae gan yr ardal gadwraeth ddau barth cymeriad gwahanol sy'n cael eu cysylltu gan y bont: craidd Caerllion ar ochr ogleddol yr afon, ac Ultra Pontem ar yr ochr ddeheuol. Mae canol Caerllion yn fwy cryno a threfol ei natur gyda rhwydwaith o strydoedd gwahanol, ond mae Ultra Pontem yn dawelach gyda dyrnaid yn unig o heolydd, yn debycach i lonydd pentref.

3.5.2 Ceir y rhan fwyaf o ddatblygiad adeiledig Caerllion o fewn y polygon sydd wedi'i ffurfio gan y Stryd Fawr, Stryd y Castell a Stryd y Felin. Broadway, y Stryd Fawr a Lodge Road yw'r llwybrau hanesyddol i mewn i'r gaer Rufeinig sydd wedi goroesi. Gellir gweld siâp y gaer yn glir o hyd yn archeoleg y dref ond mae wedi ystumio ychydig yng nghynllun y dref erbyn hyn o ganlyniad i ddatblygiad sylweddol yn yr Oesoedd Canol ac yn ddiweddarach.

3.5.3 O fewn y polygon sy'n amgylchynu canol Caerllion, mae patrwm y strydoedd yn nodweddiadol o ganoloesol: afreolaidd a chul, gyda llawer o lwybrau tarw ac aleau. Mae cyffyrdd llydan hefyd yn elfen nodweddiadol yng nghanol yr ardal gadwraeth; er enghraifft, cyffordd Heol yr Eglwys â Stryd Backhall, a Stryd Backhall â'r Stryd Fawr. Oherwydd rhwydwaith canoloesol cymhleth y strydoedd, mae angen system unffordd o amgylch prif lwybr cylchol y dref, gyda thair mynedfa yn ei phen gogleddol (Lodge Road, Heol yr Orsaf a Heol Wysg) ac un yn unig yn ei phen deheuol, dros y bont. Mae Stryd yr Amgueddfa a Stryd Norman hefyd yn unffordd er mwyn hwyluso llif y traffig.

3.5.4 Mae is-ardal o'r ardal gadwraeth yn fforchio o'r Stryd Fawr dros Bont Caerllion i gynnwys yr ardal ar wahân a adwaenid yn hanesyddol fel Ultra Pontem (yn llythrennol, 'dros y bont'). Heol Isca oedd y ffordd ddynesu wreiddiol o'r de i'r bont sydd wedi diflannu erbyn

hyn dros Afon Wysg i Gaerllion; mae bellach yn llwybr unffordd sy'n cyfeirio traffig oddi wrth yr afon. Mae Heol Newydd o'r 19eg ganrif yn cydreddeg â Heol Isca, gan ffurfio hirsgwar gyda datblygiad ar dair ochr, ac mae'n dramwyfa gerbydol brysurach.



Ffotograff 7: Y gyffordd lydan iawn ger Heol yr Eglwys a Stryd Backhall



Ffotograff 8: Strydlun cul Heol Isca

3.0 CYMERIAD

3.6 CYMERIAD PENSAERNIOL

3.6.1 Nid oes unrhyw arddull pensaernïol blaenllaw unigol yn yr ardal gadwraeth; fodd bynnag, mae arddull 'foneddigaidd' gyffredinol yn gyffredin. Mae hyn yn golygu bod llawer o'r adeiladau wedi'u haddurno'n syml â chydbwysedd cyfrannol ac fel arfer maent yn weddol fach o ran maint. O ystyried hanes hir datblygiad adeiledig yng nghanol Caerllion, mae'n debygol bod adeiladau hŷn yn goroesi y tu ôl i flaenau sydd fel arfer o'r 18fed ganrif a'r 19eg ganrif. Mae nodweddion allanol pensaernïaeth foneddigaidd yn cynnwys:

- Ffenestri rhythmig, yn aml gyda ffenestri'r llawr uchaf wedi'u gosod yn uchel o dan y bondo;
- Rendrad lliw golau;
- Dau lawr;
- Cynllun teras;
- Toeon llechi ar oledf â chyrn simnai brics; a
- Addurniad ychwanegol o bryd i'w gilydd wedi'i ysbrydoli gan arddulliau clasurol (e.e. fframiau ffenestri).

3.6.2 Yn Ultra Pontem, mae'r cymeriad boneddigaidd yn parhau. Yma mae ffenestri dormer hefyd yn gyffredin i fanteisio ar y golygfeydd dros yr afon.

3.6.3 Mae nodweddion pensaernïol eraill, sy'n llai cyffredin, yn cynnwys estyll tywydd yn ogystal â fframiau drysau a ffenestri wedi'u hysbrydoli gan arddulliau clasurol. Fel arfer mae gan adeiladau annomestig, megis tafarnau a siopau, gymeriad traddodiadol.



Ffotograff 9: Pâr o dai teras 'boneddigaidd', gan ddangos cymesuredd a dimensiynau cytbwys



Ffotograff 10: Enghraifft o estyll tywydd



Ffotograff 11: Blaen siop traddodiadol, gyda phlith uchel o dan y ffenestr a ffasgia dirodres uwchben



Ffotograff 12: Y Red Lion ar Stryd Backhall, gydag arwydd siglo traddodiadol a llythrennau unigol wedi'u hatodi'n uniongyrchol ar y gweddllun

3.6.4 Terasau sydd fwyaf cyffredin ar hyd a lled yr ardal gadwraeth sy'n nodweddiadol o anheddiad a ddatblygodd yn ystod yr Oesoedd Canol. Mae terasau o'r un fath yn nodi un cyfnod o ddatblygiad adeiledig; mae gwahanol led ac uchder adeiladau'n nodi datblygiad graddol, sy'n benodol o gyffredin ar hyd y Stryd Fawr, Heol Isca a phrif lwybrau hanesyddol eraill yng Nghaerllion. Fel arfer mae'r brif fynedfa i'r adeiladau hyn yn uniongyrchol o'r stryd, yn hytrach na bod ymhellach yn ôl y tu ôl i ardd flaen neu ddreif. Yn aml mae terasau diweddarach yn cynnwys elfennau sy'n nodweddiadol o ddiwedd y 19eg ganrif a dechrau'r 20fed ganrif, megis ffenestri bae ar ogwydd a gerddi blaen gweddol fach. Mae'r cynnau simnai rhythmig ar hyd terasau'r ardal gadwraeth yn torri ar draws y llinell doeon ac yn ychwanegu amrywiaeth at y toeon. Toeon llechi ar oleddf yw'r toeon gan amlaf, ond mae gan rhai o'r terasau diweddarach doeon llechi talcennog.

3.6.5 Mae hanes Rhufeinig Caerllion yn elfen allweddol o'r hyn sy'n ei gwneud yn bwysig, hyd yn oed os nad yw'n amlwg ar unwaith yn yr amgylchedd adeiledig heddiw. Er nad oes unrhyw adeiladau Rhufeinig yn sefyll, mae cymeriad milwrol nodedig i'r Stryd Fawr, gan adlewyrchu hanes Caerllion fel caer Rufeinig. Mae arddull Friwtalaidd yr amgueddfa, y waliau caeraiidd a'r nodweddion castellog yn arbennig yn cyfleu hyn. Y Stryd Fawr hefyd yw'r lle saif gan amlaf y nifer bach o adeiladau mwy sylweddol yn yr ardal gadwraeth; fel arall, mae'r adeiladau o faint domestig gan mwyaf. Mewn rhai o'r adeiladau hyn a oedd â statws uwch yn y gorffennol, mae modd gweld o hyd gaeadau mewnol yn y ffenestri, fel y byddai'n wir yn y gorffennol. Mae hyn yn ychwanegu mwy o gymeriad ac ymdeimlad o hanes i'r strydlun.



Ffotograff 13: Gwahanol led ac uchder adeiladau yn ffurfio'r terasau ar Stryd Backhall



Ffotograff 14: Grŵp o derasau o ddiwedd y 19eg ganrif a dechrau'r 20fed ganrif

3.0 CYMERIAD

3.6.6 Fel sy'n gyffredin ar draws Casnewydd a De Cymru'n gyffredinol, mae swm sylweddol o garreg Pennant wedi'i ddefnyddio fel deunydd adeiladu. Mae hyn yn benodol o gyffredin mewn waliau terfyn, weithiau wedi'i chyfuno ag addurniad brics, a hon yw'r prif ddeunydd adeiladu y tu ôl i weddluniau wedi'u rendro. Roedd hefyd yn gyffredin i'r garreg hon gael ei hailddefnyddio o adeiladau hŷn ac, efallai, ei 'chwarelu' o'r safleoedd archeolegol yng Nghaerllion, gan olygu y gallai adeilad sy'n ymddangos tua 100 oed gynnwys darnau o waith carreg sydd bron yn 2,000 oed.

3.6.7 Mae canol Caerllion hefyd yn nodedig am nifer o waliau terfyn uchel amlwg, gan gynnwys ar y Stryd Fawr a Lôn y Castell. Mae waliau terfyn isel yn llai cyffredin gan fod adeiladau gan mwyaf yn agor yn uniongyrchol i'r stryd; lle maen nhw'n bodoli, yn aml maent wedi'u hategu gan reiliau ychwanegol, yn benodol o amgylch mynwentydd eglwysi.



Ffotograff 16: Rhan o wal carreg Pennant â bylchfuriau, gan ddangos deunydd adeiladu lleol a chyfrannu at gymeriad milwrol rhan ganolog y Stryd Fawr



Ffotograff 15: Caeadau mewnol y gellir eu gweld o'r stryd



Ffotograff 17: Gwaith carreg wedi'i aildefnyddio mewn wal derfyn, gan gynnwys carreg felin a blociau sgwarog sy'n debygol o fod wedi cael eu paratoi ar gyfer adeiledd â statws uwch o ystyried y medr a'r amser y byddai eu hangen i orffen carreg i'r safon hon

3.6.8 Cymeriad Pensaernïol fesul Stryd

Mae gan y strydoedd nad ydynt wedi'u nodi yn y rhestr ganlynol adeiladau modern gan mwyaf.

3.6.9 Stryd Arthur:	Strydlun cytbwys gyda therasau ar bob ochr sydd â chymesuredd boneddigaidd ond heb unrhyw addurniad pensaernïol. Mae garejys modern a datblygiad mewnlenni yn y pen deheuol pellaf.
3.6.10 Ashwell:	Bythynnod teras traddodiadol ar un ochr â rendradau lliwgar. Bythynnod ar wahân yn sefyll ychydig yn ôl o'r ffordd ar yr ochr gyferbyn.
3.6.11 Stryd Backhall:	Adeiladau teras o amrywiol feintiau, wedi'u rendro gan amlaf mewn lliw golau ac â chymesuredd boneddigaidd. Yn wynebu'n uniongyrchol i'r stryd gyda rhai ardaloedd o ddatblygiad mewnlenni modern.
3.6.12 Broadway:	Mae adeiladau'n crynhoi yn y pen gogleddol ac yn fodern gan mwyaf heblaw am y porth a'r porthdy sy'n arwain i gefn y Priordy.
3.6.13 Heol Bulmore:	Bythynnod traddodiadol o feintiau ychydig yn wahanol yn y pen gogledd-ddwyreiniol. Tai maestrefol diweddarach o'r canol i'r pen de-orllewinol, ychydig yn ôl o'r ffordd. Coed a llwyni aeddfed ar ochr gyferbyn y ffordd.
3.6.14 Teras Carlton:	Amrywiaeth o dai o ddechrau'r 20fed ganrif ac yn ddiweddarach, gan gynnwys grŵp o derasau â baeau blaenllaw ar ogwydd gyda golygfeydd dros yr amffitheatr a'r caeau i'r de.
3.6.15 Lôn y Castell:	Tramwyfa gul gyda datblygiad modern ar yr ochr orllewinol a wal flaenllaw ar hyd yr ochr ddwyreiniol.
3.6.16 Stryd y Castell:	Grŵp o derasau grisiog sy'n sefyll ychydig yn ôl y tu ôl i erddi blaen muriog. Terasau traddodiadol yn wynebu'r stryd yn uniongyrchol yn y pen deheuol.
3.6.17 Heol yr Eglwys:	Adeiladau domestig mewn amrywiaeth o arddulliau, gan gynnwys datblygiad mewnlenni modern a bythynnod traddodiadol.
3.6.18 Cold Bath Road:	Tai modern gan mwyaf, ac eithrio'r bwthyn carreg Pennant yn y gornel ogledd-orllewinol.
3.6.19 Goldcroft Common:	Mathau amrywiol o adeiladau, ond mae'r rhan fwyaf yn weddol fach, yn wynebu'r stryd yn uniongyrchol a chanddynt arddull foneddigaidd.

3.0 CYMERIAD

3.6.20 Y Stryd Fawr:	Cyfuniad o adeiladau mwy ac adeiladau cyhoeddus mewn sawl arddull, gydag adeiladau teras llai o'r gyffordd â Stryd Backhall ymlaen.
3.6.21 Heol Isca:	Stryd gul gydag adeiladau teras o wahanol gyfnodau a mathau o arddull draddodiadol/foneddigaid. Rhai addurniadau pensaernïol. Nid oes unrhyw adeiladau ar hyd yr ochr ddwyreiniol ar hanner gogleddol yr heol, sy'n galluogi golygfeydd dros Afon Wysg.
3.6.22 Heol Lulworth:	Grwpiau o derasau o ddechrau i ganol yr 20fed ganrif ychydig yn ôl o'r ffordd y tu ôl i ddreifiau/erddi blaen hir.
3.6.23 Stryd y Felin:	Terasau â baeau ar ogwydd o ddechrau'r 20fed ganrif ac yn ddiweddarach sydd yma gan mwyaf. Mae rhai adrannau o fythynnod teras traddodiadol yn wynebu'r stryd yn uniongyrchol.
3.6.24 Stryd yr Amgueddfa:	Mae'r eglwys a'r amgueddfa yn y pen de-orllewinol yn gwrthgyferbynnu â chasgliad o adeiladau domestig o wahanol, gyfnodau yn y pen gogledd-ddwyreiniol.
3.6.25 Heol Newydd:	Strydlun gwyrdd gan mwyaf gyda thai pâr o ddechrau'r 20fed ganrif yn y pen deheuol ac adeilad traddodiadol mwy crand yn y pen gogledd. Mae'r grŵp ym mhen gogleddol pellaf yr heol (tolltai a thafarn) yn nodi'r fynedfa i Ultra Pontem ac yn cyfrannu at gymeriad pentref traddodiadol.
3.6.26 Stryd Norman:	Rhes o fythynnod teras wedi'u rendro sy'n wynebu pen gogleddol culach y stryd yn uniongyrchol, gyda strydlun mwy llydan a datblygiad mewnlenni modern yn y pen deheuol.
3.6.27 Old Hill:	Strydlun gwyrdd yn bennaf gyda grwpiau o fythynnod traddodiadol ynghlwm wrth y llechwedd y tu ôl i waliau terfyn blaen.
3.6.28 White Hart Lane:	Llwybr trwodd rhwng y Stryd Fawr a Theras Carlton. Mae gweddlluniau coch a thai allan hanesyddol eiddo'r Stryd Fawr yn flaenllaw yma.

3.7 MANNAU AC ARDALOEDD CYHOEDDUS

3.7.1 Mae'r manau gwyrdd ar draws yr ardal gadwraeth fel arfer yn cyfateb i safleoedd henebion cofrestredig (er nad yw pob heneb gofrestredig yn fan gwyrdd). Mae'r rhain yn cynnwys yr ardal gyhoeddus ffurfiol gerllaw neuadd y dref, y maes trionglog yn Goldcroft Common, ardal y barics a chae'r amffitheatr. Manau agored a gynhelir yn dda yw'r rhain sy'n amwynderau cyhoeddus a gweledol. Mae manau gwyrdd preifat sy'n cyfrannu at gymeriad yr ardal gadwraeth yn cynnwys y coed aeddfed sydd i'w gweld dros wal y Mynde a'r manau gwyrdd ar y ddwy ochr i Heol Newydd yn Ultra Pontem. Mae'r gyfran uchel o dirwedd werdd a gwledig o gwmpas Ultra Pontem yn cryfhau ei naws bentrefol nodweddiadol ymhellach o'i chymharu â thrwch adeiladau canol Caerllion.

3.7.2 Mae nodweddion strydlyn ychwanegol ar draws yr ardal gadwraeth hefyd yn cyfrannu at ei chymeriad hanesyddol. Mae'r rhain yn cynnwys:

- Goleuadau stryd ar ffurf llusernau – er enghraifft, ar y Stryd fawr – sy'n adlewyrchu maint a chymeriad y stryd gulach, o'u cymharu â'r goleuadau stryd modern sydd yn aml yn rhy dal ac yn crymu tuag i mewn gan amharu ar olygfeydd;
- Arwyddion stryd haearn bwrw wedi'u atodi wrth weddluniau adeiladau;
- Blychau post hanesyddol y gellir eu hadnabod gan fonogram y teyrn a oedd ar yr orsedd pan gawsant eu gosod;
- Ciosgau ffôn coch traddodiadol, mae nifer ohonynt yn rhestredig;
- Rhai rhannau prin lle mae arwyneb coblog y stryd wedi goroesi;
- Rhannau o balmant ag wyneb llawrlechi Pennant mawr, sy'n nodweddiadol o'r ardal ehangach; a
- Darnau cerfluniol, gan gynnwys placiau mewnosod sy'n nodi lleoliadau'r pyrth i mewn i'r gaer Rufeinig.

3.0 CYMERIAD



Ffotograff 18: Plac coffáu Porth y Gogledd ar Lodge Road



Ffotograff 19: Enw stryd wedi'i fowntio ar ochr adeilad



Ffotograff 20: Ardal o gobls sydd wedi osgoi cael eu gorchuddio â tharmac



Ffotograff 23: Blwch llythrau o oes Victoria



Ffotograff 21: Y Rhyfelwr Celtaidd a'r ciosg ffôn rhestredig ar Heol Isca



Ffotograff 22: Llawrlechi Pennant ar balmart y Stryd Fawr

4.1 DATGANIAD O DDIDDORDEB ARBENNIG

4.1.1 Mae gan Gaerllion werth hanesyddol sylweddol fel safle un o dair caer parhaol yn unig ym Mhrydain Rufeinig. Yn gysylltiedig â hyn mae gwerth archeolegol uchel iawn y dref a'r cyffiniau; cydnabyddir rhan helaeth o hyn yn yr henebion cofrestredig niferus sy'n gyffredin ar draws canol Caerllion. Er bod y treflun sy'n bodoli heddiw yn dangos olion datblygiad canoloesol a diweddarach gan mwyaf, mae presenoldeb y Rhufeiniaid yng Nghaerllion yn glir ei weld o hyd ac yn creu ardal gadwraeth unigryw sy'n cydnabod hanes cyfoethog y lle a'i archeoleg dan y ddaear, yn ogystal â'r amgylchedd adeiledig.

4.1.2 Mae gwerth pwysigrwydd hanesyddol ac archeolegol yn cael ei gadarnhau gan y nifer fawr o ymwelwyr sy'n dod i edmygu, archwilio a dysgu o safleoedd Rhufeinig ac amgueddfa'r dref, lle mae hanes yn dod yn fwy byw. Mae mannau allanol megis y barics a'r amffitheatr yn parhau'n boblogaidd gyda phreswylwyr lleol ac yn creu mannau amwynder. O ganlyniad mae agwedd gymunedol gref iawn i ddiddordeb arbennig yr ardal gadwraeth.

4.1.3 Mae sawl haen hanesyddol i amgylchedd adeiledig Caerllion. Mae'r cyfle i ddeunyddiau adeiladu Rhufeinig sylweddol oroesi mewn adeiladau cymharol ddiweddar yn nodedig ac yn anghyffredin iawn mewn enghreifftiau mor niferus. Er y collwyd y treflun Rhufeinig geometrig, gellir gweld yn glir y cyfluniad canoloesol a ddatblygodd wedyn ac mae'n creu casgliad afreolaidd a diddorol o stryduniau a golygfeydd. Caiff hyn ei ategu gan y defnydd amrywiol o arddull bensaernïol foneddigaidd a datganiadau pensaernïol mwy beiddgar a wnaed ar y Stryd Fawr yn benodol.

4.1.4 Mae'r ffaith bod y cymeriadau trefol a phentrefol cyferbyniol wedi cael eu cadw yng nghanol Caerllion ac Ultra Pontem hefyd yn nodedig ac yn dangos sut ledaenodd yr anheddiad o'i ganol gwreiddiol. Mae'r berthynas ag Afon Wysg a'r dirwedd o'i hamgylch, a oedd yn un o'r prif resymau dros sefydlu anheddiad yma'n wreiddiol, yn arbennig o amlwg yn Ultra Pontem lle mae nifer o adeiladau wedi'u gosod a'u dylunio i edrych yn syth i'r gogledd. Mae'r slipffyrdd a welir ar lan yr afon islaw The Hanbury Arms hefyd yn cyfeirio yn ôl i'r gweithgarwch llongau yng Nghaerllion, er nad yw hyn yn amlwg ar unwaith nac yn hysbys iawn.

4.1.5 Yn gyffredinol, mae diddordeb arbennig Ardal Gadwraeth Caerllion yn deillio'n bennaf o'i hanes Rhufeinig sylweddol a phwysig, ac yn ail o'i datblygiad canoloesol a diweddarach sydd, ar y cyd â'r elfennau Rhufeinig sy'n parhau, wedi creu'r treflun unigryw sydd i'w weld heddiw. Mae'r cyfuniad hwn o ddau llyn pwysig o hanes yn rhoi i Gaerllion ei chymeriad unigryw.

4.0 ARFARNIAD

4.2 ARCHWILIAD ASED AU TREFTADAETH

4.2.1 Mae Ardal Gadwraeth Caerllion, sy'n ased treftadaeth ei hun, yn cynnwys nifer o asedau treftadaeth unigol. Mae'r rhain yn cynnwys adeiladau rhestredig a rhai nad ydynt yn rhestredig. Mae'r adran hon o'r arfarniad yn amlinellu'r asedau treftadaeth yn yr ardal gadwraeth, gan nodi'r asedau treftadaeth unigol neu grwpiau ohonynt a pham maent yn bwysig. Ceir rhestr lawn o asedau treftadaeth yn Atodiad A.

4.2.2 Cynhaliwyd yr archwiliad trwy archwiliadau gweledol o dramwyfeydd cyhoeddus yn unig. Y bwriad yw nodi'r asedau treftadaeth hyn, nid rhoi asesiad cynhwysfawr a manwl o bob ased unigol. Ni ddylid rhagdybio bod hepgor unrhyw wybodaeth am nodwedd neu adeilad yn golygu nad yw'r nodwedd neu'r adeilad hwnnw'n bwysig. Dylid cynnal asesiad manwl o bwysigrwydd adeilad neu safle yn yr ardal gadwraeth bob amser cyn cynnig unrhyw newid.

4.2.3 Adeiladau Rhestredig

4.2.4 Caiff adeiladau rhestredig eu diogelu dan Ddeddf Cynllunio (Adeiladau Rhestredig ac Ardaloedd Cadwraeth) 1990 a chânt eu dynodi am eu diddordeb pensaernïol neu hanesyddol. Caiff pob adeilad rhestredig yng Nghymru ei restru yn ôl argymhelliad Cadw a chedwir y manylion gan Gomisiwn Brenhinol Henebion Cymru. Mae rhestru'n amrywio o Radd 1 (y lefel uchaf) i Radd II* ac yna i Radd II (y lefel fwyaf cyffredin).

4.2.5 Nid yw rhestru statudol yn cyfateb i orchymyn cadw er mwyn atal newid. Fodd bynnag, mae angen Caniatâd Adeilad Rhestredig i addasu adeiladau rhestredig, sy'n caniatáu i'r awdurdod lleol wneud penderfyniadau sydd wedi cael eu cyfeirio gan ddealltwriaeth o'r adeilad neu bwysigrwydd y safle. Mae'n bwysig bod polisiau cynllunio cenedlaethol a lleol hefyd yn cydnabod y gall newidiadau i adeiladau neu safleoedd eraill yn lleoliad adeilad rhestredig effeithio ar ei ddiddordeb arbennig.

4.2.6 Henebion Cofrestredig

4.2.7 Caiff henebion cofrestredig eu gwarchod dan Ddeddf Henebion ac Ardaloedd Archeolegol 1979, fel y'i diwygiwyd yn Neddf yr Amgylchedd Hanesyddol (Cymru) 2016. Mae'r rhain yn cynnwys adeileddau sydd wedi dadfeilio'n rhannol neu'n llwyr, yn ogystal â safleoedd archeolegol dan y ddaear. Ffurf hynaf Prydain ar warchod treftadaeth yw cofrestru henebion a bydd angen caniatâd gan Cadw, ar ran Llywodraeth Cymru, i wneud unrhyw newidiadau i heneb gofrestrdig. Bydd angen Caniatâd Heneb Gofrestredig ar gyfer unrhyw safleoedd sy'n gofrestrdig a hefyd yn cynnwys adeilad rhestredig os cynigir gwneud unrhyw newid iddynt; mae hyn oherwydd bod Caniatâd Heneb Gofrestredig yn drech na Chaniatâd Adeilad Rhestredig.

4.2.8 Cyfranwyr Cadarnhaol

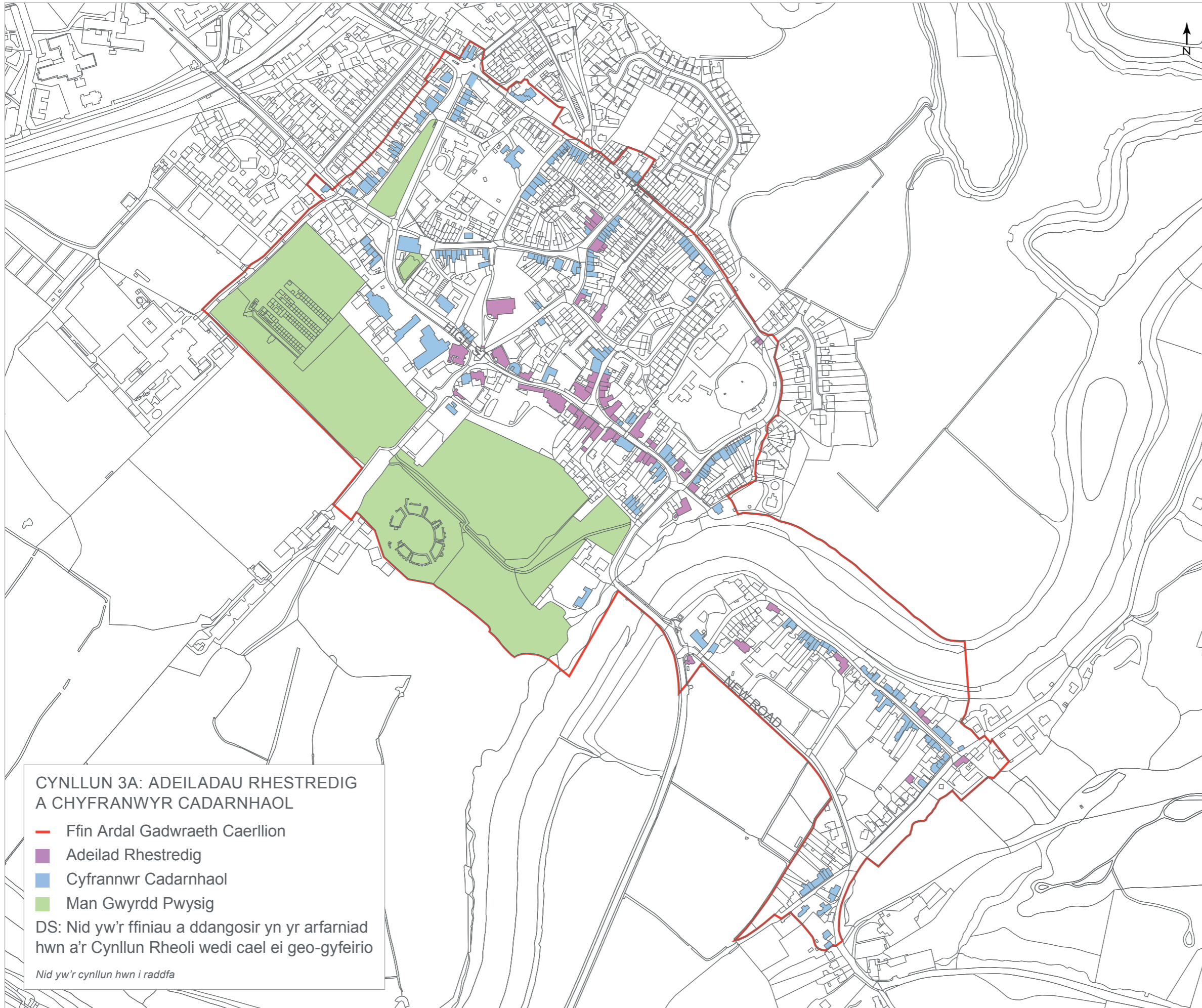
4.2.9 Mae cyfranwr cadarnhaol yn adeilad, yn adeiledd neu'n nodwedd sy'n ychwanegu'n fuddiol at gymeriad cyffredinol yr ardal leol. Mae hyn yn wir am y rhan fwyaf o adeiladau mewn ardal gadwraeth. Bydd maint cyfraniad cadarnhaol adeilad yn dibynnu i raddau helaeth ar gyfanrwydd ei ffurf hanesyddol ac nid yw'n gyfyngedig i'w brif weddlun; er enghraifft, gall toeon ac ystlysluniau/cefnluniau oll wneud cyfraniad cadarnhaol. Gall adeiladau modern wneud cyfraniad cadarnhaol hefyd lle maent wedi cael eu dylunio'n sensitif i gydweddu â'u lleoliad.

4.2.10 Dyma rai meini prawf ar gyfer nodi cyfranwyr cadarnhaol:

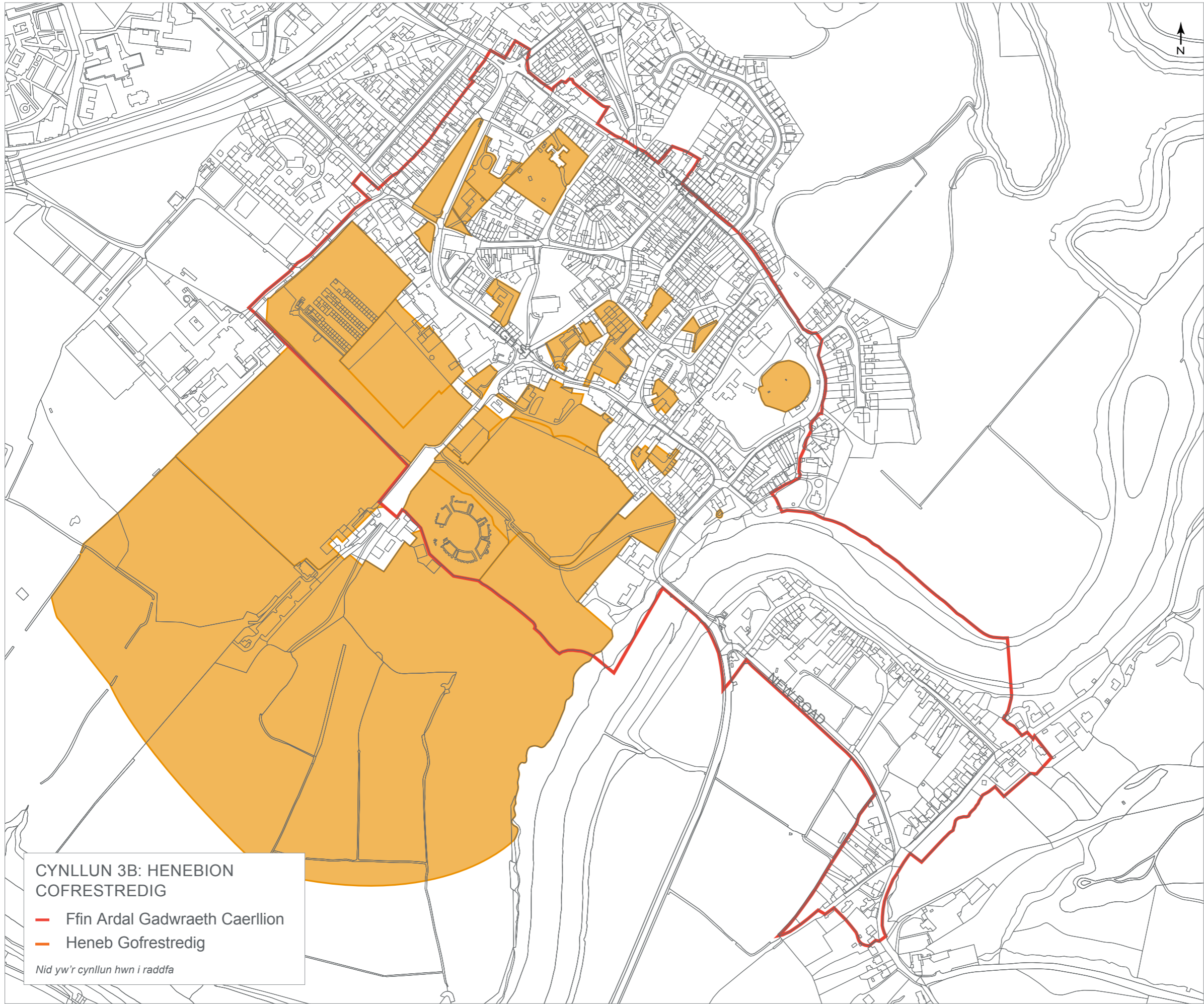
- Cysylltiadau â phenseiri nodedig neu ffigurau hanesyddol nodedig eraill;
- Lleoliad a phresenoldeb yn y strydlun;
- Defnydd o ddeunyddiau, motiffau pensaernïol neu addurniadau nodweddiadol eraill;
- Perthynas ag adeiladau cyfagos, boed honno'n ffisegol neu'n hanesyddol; a
- Defnydd hanesyddol.

4.2.11 Yn Ardal Gadwraeth Caerllion, mae cyfle i rai o'r cyfranwyr cadarnhaol sydd wedi'u nodi wella cymeriad yr ardal gadwraeth ymhellach ar ôl gwaith atgyweirio a gosod ymyriadau sensitif yn lle rhai modern nad oeddent wedi cael eu hystyried yn ofalus.

[MAE'R DUDALEN HON WEDI'I GADAEL YN WAG YN FWRIADOL]



Atgynhyrchwyd o fapiau'r Arolwg Ordnans gyda chaniatâd yr Arolwg Ordnans ar ran Rheolwr Llyfrfa Ei Mawrhydi (h) Hawlfraint y Goron. Mae atgynhyrchu heb awdurdod yn torri Hawlfraint y Goron a gall arwain at erlyniad neu achos sifil. Cyngor Dinas Casnewydd. 100024210 (2018).



4.3 PROBLEMAU A CHYFLEOEDD

4.3.1 Cyflwr

4.3.2 Yn gyffredinol, mae'r adeiladau yn yr ardal gadwraeth mewn cyflwr da. Fodd bynnag, mae nifer o broblemau parhaus sy'n difrodi adeiladau (neu a allai achosi difrod) ac sydd, o ganlyniad, yn amharu ar yr hyn sy'n gwneud yr ardal gadwraeth yn arbennig.

4.3.3 Mae ambell achos lle mae'r rendrad allanol wedi cael ei orchuddio â haen o lwydni a thyfiant algaid. Fel arfer, mae hyn yn digwydd ar y talcenni a'r cynnau, ond nid yn unig yn y rhannau hyn. Mae agosrwydd canopiâu coed at adeilad yn gallu achosi problemau; fodd bynnag, nid yw hyn yn wir bob tro yng Nghaerllion ac mae enghreifftiau o adeiladau nad ydynt dan gysgod coed lle mae problemau o hyd gyda thyfiant llwydni allanol. Mae'n debygol mai achos y broblem hon yw'r defnydd o rendrad anghywir neu ddiffyg glanhau ac atgyweirio mewn golch sy'n athraidd.

4.3.4 Problem arall sy'n dod yn fwyfwy cyffredin ar draws yr ardal gadwraeth yw tynnu'r rendrad yn llwyr i ddinoethi'r gwaith brics neu garreg y tu ôl iddo. Mae'r arfer hwn yn gadael waliau allanol adeiladau hanesyddol yn agored i ddifrod; er enghraifft, gan y tywydd neu effaith fecanyddol. Yn y gorffennol roedd rendrad yn cael ei osod i ddiogelu ffabrig yr adeiladau hyn a dylid ei gynnal i sicrhau eu cyflwr tymor hir, er bod modd gwerthfawrogi bod yr effaith wedi'i dinoethi yn ddeniadol.

4.3.5 Yn yr un modd, mae nifer o achosion lle mae'r paent ar nodweddion saerniaeth, yn benodol fframiau ffenestri, wedi'i dynnu i'w gadael yn noeth. Y driniaeth hanesyddol briodol i'r nodweddion hyn yw iddynt gael eu paentio mewn paent gwyn neu lliw golau sy'n seiliedig ar olew, a fydd yn diogelu'r pren rhag effaith y tywydd. Fel yn achos tynnu rendrad allanol, mae gadael y deunydd hwn yn noeth yn ei wneud yn agored i ddirywio.

4.3.6 Yn ogystal â thynnu rendrad amddiffynnol, mae rendrad gro chwipio hefyd yn broblem. Mae'r math hwn o drin waliau yn seiliedig ar sment ac mae'n anghydnaws â gofynion adeiladau hanesyddol i 'anadlu' ac allyrru/amsugno lleithder. Mae deunyddiau sy'n seiliedig ar sment yn effeithio ar allu adeilad i reoleiddio lefelau lleithder ac yn gallu arwain at damprwydd mewnol, staenio a difrod arall.

4.3.7 Mae'r brif wal uchel ar hyd Lôn y Castell bron â chael ei hailbwyntio'n llwyr trwy ddefnyddio techneg ruban sy'n codi'r mortar o'r garreg. Mae'r math hwn o bwyntio'n effeithio ar allu'r garreg i allyrru dŵr a allai achosi staenio, dilaminadu (lle mae arwyneb y garreg yn fflochennu), asglodi (lle mae arwyneb y garreg yn torri ymaith mewn darnau) ac, yn y pen draw, ddifrod i gyflwr y wal.

4.3.8 Hefyd mae rhannau helaeth o dyfiant eiddew i fyny waliau allanol. Fel arfer, mae llystyfiant fel eiddew yn gwreiddio yn y deunyddiau adeiladu mwy meddal, yn aml mewn rendrad allanol neu'r mortar a ddefnyddir ar gyfer pwyntio. Mae'r planhigyn yn ymwthio'n ddyfnach wrth iddo dyfu, gan wthio deunyddiau adeiladu o'u lle a bygwth cyfanrwydd y wal yr effeithir arni. Mae planhigion sydd wedi gwreiddio yn y ddaear ac yn dringo ac sydd wedi'u hyfforddi'n gywir i ddringo i fyny gwifrau sydd wedi'u hoelio yn yr uniadau mortar yn addas ac yn aml gallant wneud cyfraniad cadarnhaol.

4.0 ARFARNIAD



Ffotograff 24: Llwydni allanol ar wal pen talcen noeth



Ffotograff 25: Llwydni a thyfiant algaidd ar gorn simnai



Ffotograff 26: Gwaith pwyntio rhuban eithafol yn Lôn y Castell, sy'n niweidiol i gyflwr y garreg



Ffotograff 27: Gwaith carreg a phren noeth



Ffotograff 28: Tyfiant niweidiol eiddew heb ei hyfforddi

4.3.9 Nodweddion sy'n Amharu

4.3.10 Dwysedd uchel y traffig ar hyd y system unffordd yng Nghaerllion yw un o'r prif nodweddion sy'n amharu. Mae hyn yn arwain at ffyrdd swllyd, yn benodol ar oriau brig, a phroblemau cysylltiedig gydag ansawdd aer. Caiff hyn ei waethygu gan yr effaith geunant sy'n cael ei hachosi gan y strydoedd cul a'r waliau uchel. Gallai hyn amharu ar yr amgylchedd adeiledig: staenio allanol wedi'i achosi gan fygdarth cerbydau, neu ddifrod mecanyddol gan gerbydau mawr.

4.3.11 Mae agosrwydd Afon Wysg i Gaerllion ac Ultra Pontem yn bwysig o ran ei chyfraniad at eu datblygiad hanesyddol. Fodd bynnag, mae'r afon yn dueddol o ddioddef llifogydd, yn benodol ar ei hochr ddeheuol. I atal hyn, mae wal lifogydd fodern wedi cael ei chodi. Er nad nodwedd ddeniadol yw hon, mae ei budd o ran amddiffyn yr adeiladau a'r nodweddion hanesyddol yn yr ardal lle mae perygl llifogydd yn troi'r fantol yn erbyn y ffaith ei bod yn amharu ar yr ardal gadwraeth.

4.3.12 Mae pwysau i droi gerddi blaen yn safleoedd parcio oddi ar y ffordd a gallai hyn amharu ar yr ardal gadwraeth hefyd. Prin mae'r cyfleoedd i hyn ddigwydd o ystyried ei bod yn nodweddiadol i'r terasau wynebu'r stryd yn uniongyrchol; ond o ganlyniad, mae colli'r ychydig erddi blaen sydd yn yr ardal gadwraeth wedi cael effaith amlwg ar yr ardal gadwraeth gan fod adeiladau domestig yn colli eu lleoliad a'u cyd-destun gwreiddiol. Cydnabyddir hefyd bod parcio ar y stryd yn nodwedd sy'n amharu, yn benodol ar dramwyfeydd culach yr ardal gadwraeth. Fodd bynnag, nid yw hyn yn cyfiawnhau tynnu cwrtlail blaen.

4.3.13 Mae'r nodweddion sy'n amharu o fewn yr ardal gadwraeth yn dueddol o fod yn fân ond, gyda'i gilydd neu heb eu rheoli, maent yn effeithio'n weladwy ar gymeriad yr ardal gadwraeth. Mae'r rhain yn cynnwys:

- Ffenestri uPVC newydd lle mae unedau amhriodol wedi cael eu gosod, gan amharu ar werth esthetig yr adeilad unigol a'r strydun ehangach. Y fframiau mwy trwchus, y barrau gwydr ffug a'r mecanweithiau agor gwahanol yw'r prif elfennau sy'n amharu lle mae'r rhain wedi'u gosod. Mae gwahanol arddulliau ar deras sydd fel arall yn unffurf yn amharu'n fawr, felly hefyd ffenestri sydd wedi'u hailosod ymhellach ymlaen o fewn eu cil, yn hytrach na chael eu gosod yn ôl fel yn y gorffennol.
- Erialau teledu a dysglau lloeren sydd ynghlwm wrth gyrn simnai neu brif weddluniau. Mae'r rhain yn ddiolwg, gan amharu ar gymeriad traddodiadol yr adeiladau a'r toeon, ac maent yn aml yn gadael gwifrau'n ymlusgo ar draws prif weddluniau.
- Adeiladau wedi'u paentio mewn lliwiau beiddgar, annhraddodiadol sy'n amharu ar unffurfiaeth y rendradau lliw golau sy'n gyffredin ar draws yr ardal gadwraeth.
- Ffliwiau echdynnu ar gyfer ceginau masnachol mewn adeiladau a oedd yn ddomestig yn y gorffennol. Lle gellir gweld y nodweddion hyn yn glir yn y strydun, maent yn amharu ar ei gymeriad hanesyddol.
- Nodweddion diogelwch sy'n oramlwg ac yn amharu ar werth pensaernïol llawer o adeiladau, yn benodol adeiladau cyhoeddus mwy sylweddol megis yr amgueddfa a'r ysgol.

4.0 ARFARNIAD



Ffotograff 29: Ffenestri dalennog traddodiadol ar y dde a ffenestri modern amhriodol yn eu lle ar y chwith

4.3.14 Cyfleodd i Wella

4.3.15 Mae cyfleodd i wella yn yr ardal gadwraeth fel arfer yn canolbwyntio ar ymdrin â'r broblem sydd wedi'i nodi o ran cyflwr a nodweddion sy'n amharu.

4.3.16 Nid yw'n debygol y bydd nifer y coetsis sy'n cludo ymwelwyr i'r atyniadau Rhufeinig yng Nghaerllion yn lleihau heb drawsnewid y seilwaith yn sylweddol ar draws ardal ehangach. Wrth gydnabod hyn, gellid gwella'r maes parcio coetsis ar Broadway (yn amodol ar unrhyw effaith ar yr henebion) a hefyd roi cyfyngiadau ar adael peiriannau i redeg er mwyn lleihau lefelau llygredd.

4.3.17 Mae hanes Caerllion yn amlwg ar draws y dref gyfan a thros y bont i Ultra Pontem. Gellid cyfuno ymdrechion Cadw, Cyngor Dinas Casnewydd a grwpiau lleol i roi cynllun dehongli a chyfeirio o safon ar waith fel y gall ymwelwyr â Chaerllion ymgysylltu â'i hanes, yn hytrach na chanolbwyntio ar y prif atyniadau.



Ffotograff 30: Blwch larwm amlwg sy'n amharu ar weddun sy'n ddeniadol fel arall

4.3.18 Mae swm sylweddol o fewnlenwi modern yng nghanol yr ardal gadwraeth, gan fanteisio ar y manau sydd erioed wedi bod yn dir agored y tu ôl i'r adeiladau sy'n wynebu'r stryd. Yn amodol ar ddylunio, mae cyfle ar gyfer datblygiad newydd yn y manau hyn.

4.3.19 O fewn y strydlyn a'r ardaloedd cyhoeddus, mae cyfle newid y planwyr trefol am ddewisiadau eraill mwy traddodiadol sy'n cydweddu'n well â'r amgylchedd. Mae cyfleodd eraill i dynnu tarmac lle mae'n gorchuddio manau coblog, yn benodol lle mae hyn yn union gyfagos i adeilad lle nad oes llawer o ymwelwyr na thraffig.

4.3.20 Yng nghyffiniau Hanbury Close a glan yr afon ar bwys yr Hanbury Arms, mae cyfle i wneud yr ardal yn fwy deniadol trwy dirlunio gwell ac, o bosib, atgyfnerthu hyn â chynllun dehongli i esbonio mai dyma leoliad y bont wreiddiol a oedd yn cysylltu dwy ochr yr afon.

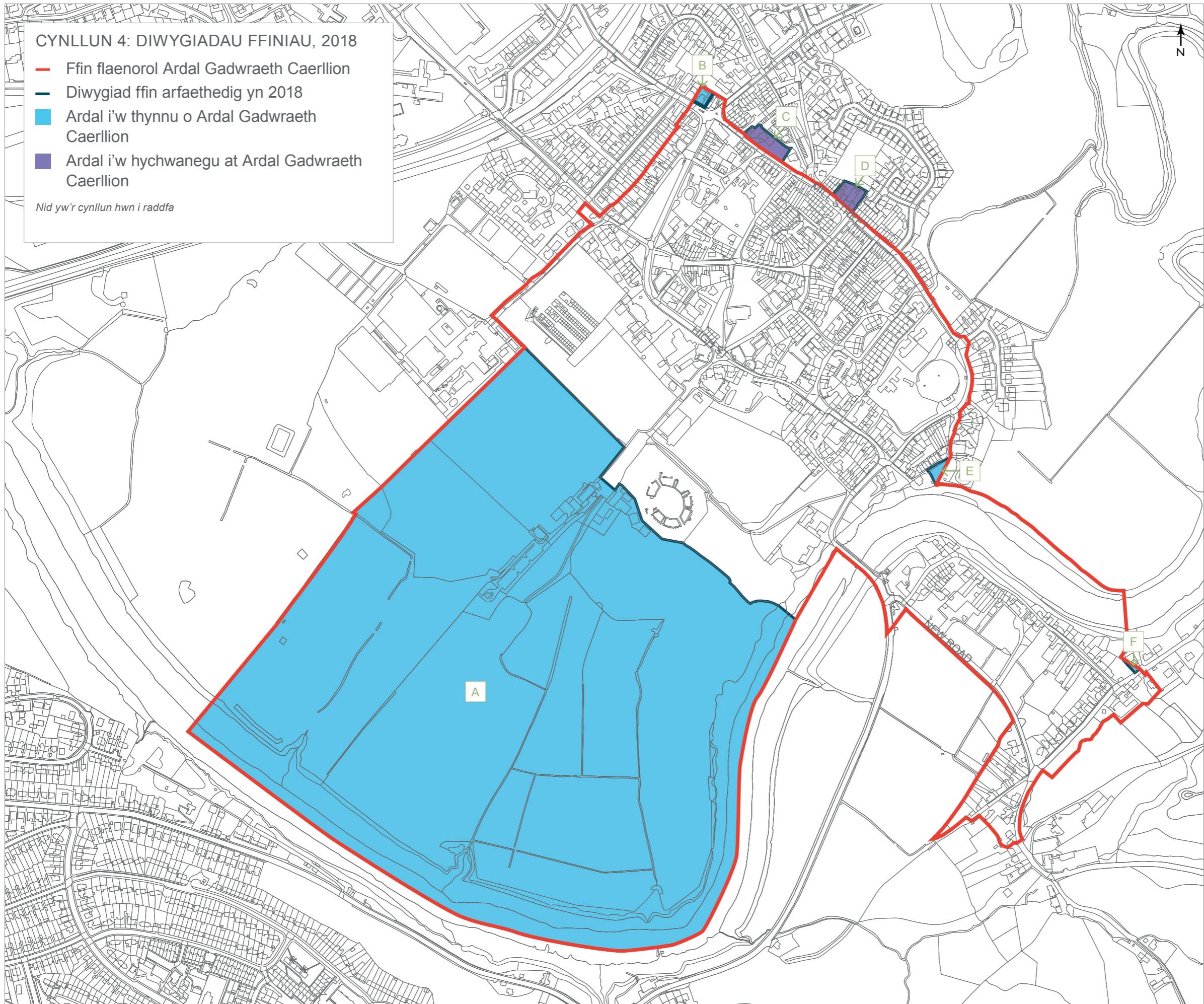
5.1 ADOLYGU'R FFIN

5.1.1 Estynnwyd ffin Ardal Gadwraeth Caerllion ym 1977, yr unig addasiad ers iddi gael ei dynodi ym 1970. Mae'n arfer gorau i adolygu ffiniau ardaloedd cadwraeth o dro i dro er mwyn sicrhau bod y rhesymau gwreiddiol am eu dynodi yn berthnasol ac yn amlwg o hyd. Cydnabyddir bod ffiniau yn hanesyddol wedi cael eu llunio'n rhy dynn neu'n afresymegol ac felly y gallai fod yn briodol i'w diwygio. Dylai adolygiad o'r ffin, yn ogystal ag unrhyw ganllaw ac asesiad ategol, gael ei gynnal bob pum mlynedd neu mewn ymateb i newid nodedig, gan gynnwys newidiadau mewn polisi neu ddeddfwriaeth.

5.1.2 Y diwygiadau a gynigir ar gyfer y ffin yn 2018 yw:

- A Tynnu'r rhan fwyaf o'r cae agored rhwng yr amffitheatr a'r afon.
Rheswm: Nid oes llawer o adeiladau yn yr ardal hon a byddai'n cael ei diogelu'n well o dan ddeddfwriaeth henebion cofrestredig.
- B Tynnu dau adeilad yn y gornel ogleddol.
Rheswm: Nid yw'r rhain yn adlewyrchu cymeriad yr ardal gadwraeth.
- C Ychwanegu Tŷ Brodawel a'i diroedd.
Rheswm: I gydnabod y cyfraniad a wneir at yr ardal gadwraeth gan y wal derfyn a chymeriad y tŷ.
- Ch Ychwanegu grŵp o adeiladau ar ochr ogleddol Stryd y Felin.
Rheswm: I gydnabod eu cyfraniad at y strydlun a'u parhad o elfennau nodweddiadol.
- D Mân ailgyfluniad i'r ffin ger Hanbury Close.
Rheswm: I alinio'r ffin â ffiniau'r lleiniau presennol.
- Dd Mân ailgyfluniad i ffin Heol Bulmore.
Rheswm: I alinio'r ffin â ffiniau'r lleiniau presennol.

[MAE'R DUDALEN HON WEDI'I GADAEL YN WAG YN FWRIADOL]



Atgynhyrchwyd o fapiau'r Arolwg Ordnans gyda chaniatâd yr Arolwg Ordnans ar ran Rheolwr Llyfrfa Ei Mawrhydi (h) Hawlfraint y Goron. Mae atgynhyrchu heb awdurdod yn torri Hawlfraint y Goron a gall arwain at erlyniad neu achos sifil. Cyngor Dinas Casnewydd. 100024210 (2018).

[MAE'R DUDALEN HON WEDI'I GADAEL YN WAG YN FWRIADOL]

5.2 MESURAU RHEOLI YN SGIL DYNODI ARDAL GADWRAETH

5.2.1 Er mwyn diogelu a gwella'r ardal gadwraeth, rhaid i unrhyw newidiadau sy'n cael eu gwneud gadw'r cymeriad a'r diddordeb arbennig sy'n gwneud yr ardaloedd hyn yn bwysig. Gallai fod angen caniatâd cynllunio a/ neu Gydsyniad Ardal Gadwraeth er mwyn gwneud y gwaith. Diben mesurau rheoli statudol yw atal datblygu a allai gael effaith negyddol neu gronol ar nodwedd bwysig. Gallai fod angen ceisio'r caniatâd angenrheidiol ar gyfer y gwaith canlynol:

- Dymchwel yn gyfan gwbl neu'n sylweddol adeiladau neu adeileddau (gan gynnwys waliau, pierau gatieu a simneiau);
- Gwaith ar goed â diamedr o 75mm neu fwy, wedi'i fesur 1.5m o lefel y pridd;
- Codi hysbysiadau ac arwyddion masnachol eraill; a
- Newid defnydd adeilad (e.e. o breswyl i fasnachol).

5.2.2 Gellid cyfyngu ar faint datblygiad a ganiateir hefyd (h.y. newidiadau a ganiateir heb fod angen caniatâd yr awdurdod lleol); er enghraifft, disodli ffenestri, addasu cladin neu osod dysglau lloeren. Gellid ceisio rheolaeth ychwanegol drwy Gyfarwyddiadau Erthygl 4, sy'n diddymu hawliau datblygiad a ganiateir yn benodol.

5.2.3 Nodir canllawiau ar ba ganiatâd sydd ei angen ar gyfer gwaith arfaethedig gan Polisi Cynllunio Cymru yn Nodyn Cyngor Technegol 24: Yr Amgylchedd Hanesyddol (Mai 2017; gweler Rhagor o Wybodaeth).

5.3 CANLLAWIAU CADWRAETH A DYLLUNIO

5.3.1 Nid diben dynodiad ardal gadwraeth yw atal dylunio a datblygu newydd; yn hytrach, mae'n gweithredu proses lle mae unrhyw gynigion yn cael eu harchwilio'n fwy trylwyr er mwyn sicrhau bod diddordeb a chymeriad arbennig yr ardal yn cael eu diogelu, a bod unrhyw gyfleoedd i wella'r rhain yn cael eu cymryd. Mae egwyddorion dylunio newydd o fewn Ardal Gadwraeth Caerllion yn berthnasol ar draws sbectrwm eang: o fân fanylion pensaernïol i ddatblygiad newydd helaeth.

5.3.2 Blaenau Siopau

5.3.3 Nid yw Caerllion yn nodedig o fasnachol o ran ei chymeriad; fodd bynnag, mae grwpiau o siopau ar y Stryd Fawr ac yn agos iddi a bydd newid byrbwyll yn effeithio ar ddiddordeb arbennig yr ardal gadwraeth.

5.3.4 Yn y dyfodol, efallai bydd Cyngor Dinas Casnewydd am lunio canllawiau dylunio blaenau siopau a fydd yn nodi dulliau priodol o adnewyddu ac atgyweirio unedau manwerthu hanesyddol fel y byddant yn gwella cymeriad Caerllion.

5.3.5 Dylid ystyried y pwyntiau allweddol canlynol:

- Mae blaen siop yn rhan o adeilad cyfan (efallai grŵp o adeiladau ar ffurf teras), nid rhywbeth ar wahân. Felly, mae angen i'w ddyluniad adlewyrchu arddull, cymesuredd ac addurniadau gweddill yr adeilad, yn benodol y gweddlluniau uwchben ac i'r ochrau.
- Dylid cadw unrhyw nodweddion blaen siop hanesyddol sydd wedi goroesi a'u cynnwys mewn unrhyw gynllun newydd, yn hytrach na'u newid am rywbeth arall.

5.0 CYNLLUN RHEOLI

- Deunyddiau traddodiadol megis pren wedi'i baentio fydd yn gwella cymeriad hanesyddol yr adeiladau orau.
- Dylai ffasgiau fod yn gymesur â'r adeilad heb fod yn rhy fawr.
- Mae ffenestri gweddol fach â phlinthau oddi danynt, linteli a physt yn nodweddion traddodiadol a phriodol i'w cadw neu ailgyflwyno.
- Dylai dewis lliwiau blaen siop a'i arwyddion adlewyrchu cymeriad traddodiadol a hanesyddol y strydlun. Mae arlliw tawel yn well na lliwiau beiddgar.

5.3.6 Atgyweirio a Chynnal a Chadw

5.3.7 Mae gwaith atgyweirio a chynnal a chadw yn anochel gydag unrhyw adeilad neu safle, ni waeth beth fo'i hoedran. Fodd bynnag, o fewn ardal gadwraeth, mae'n arbennig o bwysig bod hyn yn cael ei wneud yn sensitif i ddiogelu ffabrig hanesyddol yr adeiladau a pharchu cymeriad sefydledig yr ardal ehangach.

5.3.8 Mae gwaith cynnal a chadw yn wahanol i waith atgyweirio gan ei fod wedi'i gynllunio ymlaen llaw – gweithgarwch rheolaidd â'r diben o leihau'r achosion lle bo angen gwneud gwaith adfer neu waith annisgwyl. Po uchaf yw'r lefelau gwaith cynnal a chadw, y lleiaf yw'r angen am waith atgyweirio.

5.3.9 Dyma bwyntiau allweddol i'w cofio wrth ystyried cynnal gwaith atgyweirio neu gynnal a chadw:

- Efallai na fydd dull atgyweirio a oedd yn addas ar gyfer un adeilad yn addas ar gyfer un arall. Dylai gwaith atgyweirio gael ei ystyried fesul achos.
- Mae atgyweiriadau sy'n defnyddio deunyddiau a thechnegau priodol yn well na gwaith i ddisodli nodwedd hanesyddol gyfan.

- Lle bo nodwedd hanesyddol wedi dirywio i'r graddau nad oes modd ei hadfer, dylid ei disodli mewn modd 'tebyg am debyg'.
- Wrth geisio gwella nodwedd fodern sy'n methu, ffeffrir dyluniad traddodiadol sy'n defnyddio deunyddiau priodol.
- Mae pwyntio â sment yn niweidiol i waith brics a gwaith maen ac yn achosi problemau lleithder. Dylai atgyweiriadau bob amser gael eu gwneud gan ddefnyddio mortar calch ac ar ôl gwaredu'r holl ddeunydd smentaidd. Bydd hyn yn sicrhau hir oes i'r gwaith brics/gwaith maen. Yn yr un modd, dylai unrhyw rendrad allanol a stwcos gael eu defnyddio'n briodol er mwyn osgoi problemau lleithder.
- Dylid rhoi ystyriaeth briodol i oes atgyweiriad a pha waith cynnal a chadw y bydd angen ei wneud i sicrhau'r oes hiraf posibl iddo.
- Mae'r gallu i 'droi'n ôl' yn ystyriaeth bwysig oherwydd gallai opsiynau gwell ymddangos yn y dyfodol.
- Dylid clirio cwteri a phibellau dŵr yn rheolaidd i osgoi rhwystrau a thwf llystyfiant. Dylai'r gwaith cynnal a chadw hwn hefyd ymestyn i ddraeniau lefel y ddaear i sicrhau bod dŵr yn llifo ymaith yn effeithiol.
- Gall glanhau ac ailbaentio'n rheolaidd mewn golch sy'n anadlu estyn hyd oes rendrad allanol.
- Dylid hyfforddi planhigion yn gywir a'u monitro'n rheolaidd i sicrhau eu bod yn plethu am y gosodiadau ac nad ydynt yn dechrau gwreiddio i'r ffabrig adeiledig.

5.3.10 Mae uPVC yn ddeunydd amhriodol a niweidiol i adeiladau hanesyddol: gall ddifrodi eu cyflwr ac amharu ar eu cymeriad. Dylai eitemau gwaith saer traddodiadol fel ffenestri a drysau ffrynt gael eu cadw a'u hatgyweirio lle bo modd, neu eu disodli â dewisiadau pren o ddyluniad traddodiadol lle bo'r gwreiddiol wedi dirywio i'r graddau nad oes modd eu hadfer. Mae'r defnydd o bren hefyd yn cynnig manteision cynaliadwyedd o gymharu ag unedau uPVC, na ellir eu hailgylchu'n hawdd. Ni ddylid defnyddio cwteri na phibellau dŵr uPVC yn yr ardal gadwraeth chwaith. Mae plwm, haearn bwrw neu alwminiwm haen yn adlewyrchu cymeriad traddodiadol adeiladau hanesyddol yn well.

5.3.11 Mae Cadw wedi cyhoeddi amrywiaeth o ddogfennau canllaw ar reoli newid i ardaloedd cadwraeth ac adeiladau rhestredig, gan gynnwys polisiau cyffredinol ar gyfer yr amgylchedd hanesyddol fel y'u nodir yn *Egwyddorion Cadwraeth* (2011). Mae detholiad o'r rhain wedi'u rhestru yn yr adran Rhagor o Wybodaeth.

Deall 'Tebyg am Debyg'

Mae disodli neu atgyweirio 'tebyg am debyg' yn derm a ddefnyddir yn aml yn y maes cadwraeth. Tybir yn aml – ac yn gamsyniol – ei bod yn derbynol dewis fersiwn fodern sy'n adlewyrchu, yn fras, arddull yr elfen sydd wedi'i thynnu. Fodd bynnag, nid yw hyn yn gywir nac yn dderbynol. Dylid dehongli 'tebyg am debyg' fel dewis sy'n cyfateb i'r elfen hanesyddol wedi'i thynnu o ran deunydd, dimensiynau, dull adeiladu, gorffeniad, dull gosod ac unrhyw nodwedd arall sy'n benodol i'r elfen wreiddiol, fel ei bod yn anodd gweld y gwahaniaeth rhwng y fersiwn fodern a'r un wreiddiol (gan dderbyn y bydd y cyflwr yn well o lawer lle bo'r fersiwn wreiddiol wedi dirywio i'r graddau nad oes modd ei hadfer).

Er enghraifft, nid yw ffenestri uPVC modern sy'n dynwared ffenestri dalennog Fictoraidd ond sydd â bariau gwydr ffug a mecanwaith agor casment brig-grog yn opsiwn 'tebyg am debyg' ar gyfer ffenestr ddalennog Fictoraidd sy'n llithro ac sydd â ffrâm bren, er bod golwg tebyg ganddynt o ran arddull.

5.0 CYNLLUN RHEOLI

Rheoli Coed mewn Ardal Gadwraeth

Mae'r coed aeddfed yn Ardal Gadwraeth Gaerllion yn rhan allweddol o'i chymeriad. Mae angen caniatâd gan Gyngor Dinas Casnewydd i wneud gwaith ar goed o fewn yr ardal gadwraeth sydd â diamedr o 75mm neu fwy, wedi'i fesur 1.5m o lefel y pridd. Diben hyn yw diogelu'r cyfraniad sylweddol y maent yn ei wneud at gymeriad a diddordeb arbennig yr ardal gadwraeth. Mae'r gwaith y mae angen caniatâd ar ei gyfer yn cynnwys - ond nid yw'n gyfyngedig i – dorri brig coed i reoli twf y coed a chael gwared ar ganghennau sy'n hongian lle maent yn achosi difrod i adeiladau neu adeileddau eraill (neu fod perygl o hynny).

Mae Llywodraeth Cymru yn darparu canllawiau ar gyfer rheoli coed a warchodir (gweler Rhagor o Wybodaeth), ond dylai'r sawl sy'n gyfrifol am goed yn Ardal Gadwraeth Caerllion gysylltu â Chyngor Dinas Casnewydd cyn ymgymryd ag unrhyw waith.

5.3.12 Datblygiad Newydd

5.3.13 Mae angen i unrhyw ddyluniad neu ddatblygiad newydd (h.y. newid i'r ardal gadwraeth nad yw'n atgyweiriad) ystyried y canlynol:

- Pwysigrwydd unrhyw adeilad neu nodwedd y cynigir ei dynnu;
- Effaith bosib y dyluniad newydd ar leoliad unrhyw gyfranwyr cadarnhaol cyfagos;
- Sut gellir cynnwys manylion a deunyddiau lleol;
- Yr effaith bosib ar ffiniau lleiniau hanesyddol a'r gymhareb rhwng mannau gwyrdd ac adeiladau;
- Effaith weledol unrhyw nodweddion newydd i'w hychwanegu; ac
- A fydd unrhyw nodweddion pwysig sy'n cael eu hanwybyddu'n aml, megis cefnluniau neu gyrn simneiau pwysig, yn cael eu colli neu eu cuddio o'r golwg.

5.3.14 Nid rhestr gynhwysfawr yw hon: bydd gan bob lleoliad ei ofynion unigryw ei hun ar gyfer dylunio neu ddatblygu newydd sensitif a phriodol. Dylai'r prif nod fod i gadw a gwella cymeriad hanesyddol yr adeiladau dan sylw, eu lleoliad a'r ardal ehangach. Gallai dyluniadau gonest fodern o'r safon uchaf fod yn dderbyniol.

5.3.15 Ardaloedd Cyhoeddus

5.3.16 Yn aml mae golwg nodweddion ardaloedd cyhoeddus (biniau, bolardiau, pyst golau ac ati) yn troi'n hen-ffasiwn yn gyflym, weithiau oherwydd traul trwm neu ymddygiad gwrthgymdeithasol, ond hefyd o ganlyniad i ddyluniad gwael a thueddiadau byrhoedlog.

5.3.17 Mae cynlluniau ardaloedd cyhoeddus llwyddiannus yn gyd-destunol, gan ddefnyddio deunyddiau o ansawdd uchel sy'n cyfleu cymeriad yr ardal ehangach, a gall y rhain fod naill ai'n draddodiadol neu'n onest fodern eu dyluniad. Hefyd bydd angen ystyried rheoliadau priffyrdd a rhai perthnasol eraill cyn addasu neu ychwanegu at ardaloedd cyhoeddus.

5.3.18 Lle cynigir gwelliannau i'r priffyrdd, dylid cymryd ymagwedd safon gadwraeth. Dylai hyn gynnwys nodweddion megis marciau ffordd culach a mwy golau; er enghraifft, llinellau melyn dwbl meinach mewn melyn briallu, yn hytrach na llinellau trwchus mewn melyn llachar. Dylid cael gwared ar unrhyw arwyddion cyfeiriadol diangen neu ormodol er mwyn gwella amwynder gweledol y stryduniau.

5.4 NODAU AC AMCANION

5.4.1 Mae'r nodau a'r amcanion canlynol yn ymateb i'r problemau a'r cyfleoedd a nodwyd yn Ardal Gadwraeth Caerllion a rhoddir ystyriaeth berthnasol iddynt yn erbyn unrhyw gynigion wedi'u cyflwyno a allai effeithio ar ddiddordeb arbennig a chymeriad yr ardal gadwraeth.

5.4.2 Y weledigaeth hirdymor i'r ardal gadwraeth yw cael gwared yn raddol ar unrhyw ychwanegiadau modern byrbwyll ac annog addasiadau o ansawdd uchel fel y caiff pwysigrwydd pob adeilad, a'r ardal gadwraeth gyfan, ei ddatgelu'n fwy clir a'i ddiogelu i'r dyfodol.

1. Dylai unrhyw ddyluniad, ymyriad neu atgyweiriad newydd fod o'r safon uchaf, beth bynnag yw'r maint, yn unol â'r canllawiau a amlinellir yn adran 5.3 y Cynllun Rheoli hwn.

Rheswm: Diogelu cymeriad yr ardal gadwraeth.

2. Bydd adeiladau, nodweddion a mannau y nodir eu bod yn cyfrannu'n gadarnhaol at yr ardal gadwraeth yn cael eu diogelu rhag newid niweidiol.

Rheswm: Diogelu cymeriad yr ardal gadwraeth yn ei chrynswith a phwysigrwydd ei hasedau treftadaeth unigol, yn unol â pholisïau'r llywodraeth.

3. Dylid rhoi ystyriaeth briodol i'r potensial archeolegol o dan y ddaear ac o fewn adeileddau sy'n sefyll, lle bynnag y cynigir newid.

Rheswm: Yn unol â gofynion Caniatâd Henebion Cofrestredig ac mewn ymateb i'r potensial archeolegol a nodwyd ar draws yr ardal gadwraeth.

5.0 CYNLLUN RHEOLI

4. Bydd Cyngor Dinas Casnewydd yn annog cynigion sy'n ceisio ymateb i'r cyfleoedd gwella a nodir, yn amodol ar eu dyluniad.

Rheswm: Gwella cymeriad yr ardal gadwraeth.

5. Anogir tynnu ac atal llystyfiant o waliau terfyn.

Rheswm: Gwella gwerth esthetig y strydluniau a gwella cyflwr adeileddau'r waliau.

6. Dylid ymatal rhag datblygu o fewn yr ardal gadwraeth mewn modd sy'n effeithio ar ei chymeriad. Anogir datblygu sy'n cyfrannu'n gadarnhaol at leoliad yr ardal gadwraeth.

Rheswm: Diogelu a gwella'r ardal gadwraeth yn unol â pholisïau'r llywodraeth.

7. Bydd Cyngor Dinas Casnewydd yn gwrthod cynigion i ddinoethi gwaith brics neu waith maen allanol y bwriedid ei rendro yn y gorffennol, a bydd yn cefnogi ailosod y driniaeth allanol hon lle mae wedi cael ei cholli.

Rheswm: Diogelu ansawdd pensaernïol yr adeiladau, gan gynnwys gwerth grŵp lle y bo'n berthnasol, a'u cyflwr.

8. Dylid lliniaru effaith unrhyw amddiffynfeydd llifogydd newydd ar gymeriad yr ardal gadwraeth a'i leoliad cyn belled ag sy'n ymarferol.

Rheswm: Diogelu'r ardal gadwraeth yn erbyn niwed o ganlyniad i ddatblygiad newydd neu effaith llifogydd.

9. Bydd Cyngor Dinas Casnewydd yn archwilio'r manteision posib o ganlyniad i roi Cyfarwyddyd Erthygl 4 ar waith ar gyfer lliw paent allanol a rendrad.

Rheswm: Cynnal y dewis o liwiau golau nodweddiadol yn yr ardal gadwraeth.

10. Dylai nodweddion newydd mewn ardaloedd cyhoeddus fod yn gydlynol ac yn gyd-destunol, gan gynnwys unrhyw gynlluniau dehongli newydd.

Rheswm: Gwella cymeriad yr ardal gadwraeth ac annog defnydd o'i manau cyhoeddus pwysig.

Canllawiau Cadw

Egwyddorion Cadwraeth ar gyfer Rheoli Amgylchedd Hanesyddol Cymru mewn Ffordd Gynaliadwy (2011). http://cadw.gov.wales/docs/cadw/publications/Conservation_Principles_CY.pdf

Rheoli Newid i Adeiladau Rhestredig yng Nghymru (2017) <http://cadw.gov.wales/docs/cadw/publications/historicenvironment/20170531Managing%20Change%20to%20Listed%20Buildings%20in%20Wales%2024303%20CY.pdf>

Canllaw Technegol (Ilechen naturiol; rendrad calch cyweirio; disodli cordiau sash; ailbwyntio mewn calch; teils carreg; gwydr ffenest) <http://cadw.gov.wales/historicenvironment/publications/technicalguidance/?skip=1&lang=cy>

Rheoli Ardaloedd Cadwraeth yng Nghymru (Mai 2017) <http://cadw.gov.wales/docs/cadw/publications/historicenvironment/20170531Managing%20Conservation%20Areas%20in%20Wales%2028424%20CY.pdf>

Rheoli Nodweddion Hanesyddol yng Nghymru (Mai 2017) <http://cadw.gov.wales/docs/cadw/publications/historicenvironment/20170531Managing%20Historic%20Character%20in%20Wales%2031145%20CY.pdf>

Rheoli Adeiladau Rhestredig sydd mewn Perygl yng Nghymru (Mai 2017) <http://cadw.gov.wales/docs/cadw/publications/historicenvironment/20170531Managing%20Listed%20Buildings%20at%20Risk%20in%20Wales%2031144%20CY.pdf>

Lleoliad Asedau Hanesyddol yng Nghymru (Mai 2017) <http://cadw.gov.wales/docs/cadw/publications/historicenvironment/20170531Setting%20of%20Historic%20Assets%20in%20Wales%2026918%20CY>

Beth yw Cofrestru? (2002), http://cadw.gov.wales/docs/cadw/publications/What_is_Scheduling_EN.pdf

Cyngor Dinas Casnewydd

Archeoleg ac Ardaloedd Archeolegol Sensitif (Awst 2015) <http://www.newport.gov.uk/documents/Planning-Documents/Supplementary-Planning-Guidance/Archaeology-SPG---August-Adoption-Version.pdf>

Cynllun Datblygu Lleol 2011-2026 - <http://www.newport.gov.uk/documents/Planning-Documents/LDP-2011-2026/LDP-Adopted-Plan-January-2015.pdf>

Canllaw Cynllunio Atodol: Mesurau Diogelwch ar gyfer Blaenau Siopau a Safleoedd Masnachol (Awst 2015), <http://www.newport.gov.uk/documents/Planning-Documents/Supplementary-Planning-Guidance/Security-Measures-and-Shop-Fronts-SPG-Aug-2015.pdf>

RHAGOR O WYBODAETH

Llywodraeth Cymru

Polisi Cynllunio Cymru, Pennod 6: Yr Amgylchedd Hanesyddol – <http://gov.wales/docs/desh/publications/161117ppw-chapter-6-cy.pdf>

Polisi Cynllunio Cymru, Nodyn Cyngor Technegol 24: Yr Amgylchedd Hanesyddol (Mai 2017) <http://gov.wales/docs/desh/policy/170531tan-24-thehistoric-environment-cy.pdf>

Coed wedi'u Gwarchod – Canllaw i Drefn Gwarchod Coed (Tachwedd 2013) <http://gov.wales/docs/desh/publications/131115protected-treesguide-cy.pdf>

Ffynonellau Eraill

Archwilio. Cofnodion Amgylchedd Hanesyddol Cymru <https://www.archwilio.org.uk/arch/>

Caerleon Net <http://www.caerleon.net/index.htm>

Cymru Hanesyddol <http://historicwales.gov.uk/#zoom=0&lat=300000&lon=258000&layers=BFFFFTFFTTT>

Comisiwn Brenhinol Henebion Cymru <https://cbhc.gov.uk/darganfod/cymru-hanesyddol/>

Estyll Tywydd: Byrddau wedi'u gosod o fewn triongl talcen tŷ, yn aml wedi'u cerfio neu eu haddurno.

Briwtalaidd: Arddull bensaernïol o ganol yr 20fed ganrif a nodweddir gan ei defnydd o ffurfiau bloc mawr a choncrit.

Bae ar Ogwydd: Rhan o adeilad sy'n ymwthio allan ag ochrau onglog - tair fel arfer.

Castellog: Rhan uchaf 'fylchog' wal a fwriedid yn wreiddiol i fod yn nodwedd amddiffynnol (h.y. fel sydd ar gastell).

Clasuro: Arddull bensaernïol sy'n deillio o bensaernïaeth Groeg a Rhufain yr henfyd, a nodweddir gan ddimensiynau cytbwys a chymesuredd.

Addurniadau: Gwaith mae neu frics sy'n fframio agorfa neu ongl adeilad.

Bondo: Rhan uchaf wal lle mae'n cwrdd â tho bargodol.

Gweddlyn: Ochr allanol adeilad.

Ffasgia: Bwrdd neu arwydd ar draws pen blaen siop.

To Talcennog: Lle mae pedair ochr to yn disgyn i gwrdd â'r waliau (gan ffurfio siâp pyramid bas).

Post Ffenestr: Bar fertigol mewn ffenestr.

Boneddigaid: Arddull bensaernïol sydd wedi'i dylunio'n bwrpasol i fod yn ddymunol yn esthetig o ran golwg.

Codwr Standin: Plinth solet ar waelod ffenestr blaen siop.

Linter: Bar llorweddol mewn ffenestr.

MANYLION CYSWLLT

Cyngor Dinas Casnewydd, Tîm Cynllunio

Cyngor Dinas Casnewydd, Tîm Cynllunio
Adfywio, Buddsoddi a Thai
Canolfan Ddinesig
Casnewydd
NP20 4UR

E: planning@newport.gov.uk
Ff: 01633 656656
G: <http://www.newport.gov.uk/en/Planning-Housing/Planning/Planning.aspx>

Cadw

Llywodraeth Cymru
Plas Carew
Uned 5/7 Cefn Coed
Parc Nantgarw
Caerdydd
CF15 7QQ

E: cadw@wales.gsi.gov.uk
Ff: 0300 0256000
G: <http://cadw.gov.wales/?lang=en>

Ymddiriedolaeth Archeolegol Morgannwg-Gwent

Heathfield House
Heathfield
Abertawe
SA1 6EL

E: enquiries@ggat.org.uk
Ff: 01792 655208
G: <http://www.ggat.org.uk/>

Victorian Society

1 Priory Gardens
Llundain
W4 1TT

E: admin@victoriansociety.org.uk
Ff: 020 8994 1019
G: <http://www.victoriansociety.org.uk/>
(DS: Rheolir yr holl waith achos o Lundain).

ATODIAD A: RHESTR ASED AU TREFTADAETH

CYFEIRIAD	STATWS
ASHWELL	
1-9 Ashwell	Cyfrannwr Cadarnhaol
Ashbrook House, Ashwell	Cyfrannwr Cadarnhaol
Ashwell House, Ashwell	Cyfrannwr Cadarnhaol
Stryd Backhall	
5 Stryd Backhall	Rhestredig Gradd II
6 a 7 Stryd Backhall	Rhestredig Gradd II
8 Stryd Backhall	Cyfrannwr Cadarnhaol
14 Stryd Backhall	Cyfrannwr Cadarnhaol
27 Stryd Backhall	Rhestredig Gradd II
29 Stryd Backhall	Cyfrannwr Cadarnhaol
Bakehouse Cottage, 32 Stryd Backhall	Cyfrannwr Cadarnhaol
33 Stryd Backhall	Cyfrannwr Cadarnhaol
35 a 36 Stryd Backhall	Cyfrannwr Cadarnhaol
37-43 Stryd Backhall	Cyfrannwr Cadarnhaol
44 Stryd Backhall	Cyfrannwr Cadarnhaol
Wal Gardd Pen-y-mynde, Lôn y Castell	Rhestredig Gradd II
Rheiliau Gardd a Gât The Hall, Stryd Backhall	Rhestredig Gradd II
London House, Stryd Backhall	Cyfrannwr Cadarnhaol
The Hall, Stryd Backhall	Rhestredig Gradd II
Tafarn y Red Lion, Stryd Backhall	Rhestredig Gradd II
BELMONT HILL	
Ashwell Cottage, Belmont Hill	Cyfrannwr Cadarnhaol
Hill House, Belmont Hill	Cyfrannwr Cadarnhaol
The Vines, Belmont Hill	Cyfrannwr Cadarnhaol
BROADWAY	
Broadlands, Broadway	Cyfrannwr Cadarnhaol
Broad Towers, Broadway	Cyfrannwr Cadarnhaol
Priory House, Broadway	Rhestredig Gradd II
Gatiau mynedfa a rheiliau Priory House, Broadway	Rhestredig Gradd II

ATODIAD A: RHESTR ASED AU TREFTADAETH

CYFEIRIAD	STATWS
HEOL BULMORE	
1 a 2 Bell Cottage, Heol Bulmore	Cyfrannwr Cadarnhaol
Eglwys yr Ysbryd Glân, Heol Bulmore	Rhestredig Gradd II
Foxley Cottage, Heol Bulmore	Cyfrannwr Cadarnhaol
Mission Cottage, Heol Bulmore	Cyfrannwr Cadarnhaol
Ciosg ffôn ger cyffordd Heol Bulmore â Heol Isca	Rhestredig Gradd II
Tafarn y Bell, Heol Bulmore	Rhestredig Gradd II
STRYD Y CASTELL	
1-6 Stryd y Castell	Cyfrannwr Cadarnhaol
The Manse, 7 Stryd y Castell	Cyfrannwr Cadarnhaol
8-11 Stryd y Castell	Cyfrannwr Cadarnhaol
Tŷ'r Capten, 12 Stryd y Castell	Cyfrannwr Cadarnhaol
Hen Gapel, Stryd y Castell	Cyfrannwr Cadarnhaol
HEOL YR EGLWYS	
2-5 Heol yr Eglwys	Cyfrannwr Cadarnhaol
6-8 Heol yr Eglwys	Cyfrannwr Cadarnhaol
12 Heol yr Eglwys	Cyfrannwr Cadarnhaol
13-17 Heol yr Eglwys	Cyfrannwr Cadarnhaol
Eglwys Fethodistaidd, Heol yr Eglwys	Cyfrannwr Cadarnhaol
COLD BATH ROAD	
Stone Cottage, Cold Bath Road	Cyfrannwr Cadarnhaol
CROSS STREET	
1 Cross Street	Rhestredig Gradd II
2 Cross Street	Rhestredig Gradd II
3 Cross Street	Rhestredig Gradd II
6 Cross Street	Cyfrannwr Cadarnhaol
7 Cross Street	Cyfrannwr Cadarnhaol
8 Cross Street	Cyfrannwr Cadarnhaol
9 a 10 Cross Street	Cyfrannwr Cadarnhaol
15 Cross Street	Cyfrannwr Cadarnhaol
17 Cross Street	Cyfrannwr Cadarnhaol

ATODIAD A: RHESTR ASED AU TREFTADAETH

CYFEIRIAD	STATWS
20 a 21 Cross Street	Rhestredig Gradd II
19 Cross Street	Rhestredig Gradd II
Pendragon House, 18 Cross Street	Rhestredig Gradd II
The Firs, gyda rheiliau ynghlwm, Cross Street	Rhestredig Gradd II
GOLDCROFT COMMON	
12-16 Goldcroft Common	Cyfrannwr Cadarnhaol
19 Goldcroft Common	Cyfrannwr Cadarnhaol
21 a 22 Goldcroft Common	Cyfrannwr Cadarnhaol
26 Goldcroft Common	Cyfrannwr Cadarnhaol
27-29 Goldcroft Common	Cyfrannwr Cadarnhaol
33 Goldcroft Common	Cyfrannwr Cadarnhaol
34 Goldcroft Common	Cyfrannwr Cadarnhaol
35 Goldcroft Common	Cyfrannwr Cadarnhaol
37 Goldcroft Common	Cyfrannwr Cadarnhaol
38-43 Goldcroft Common	Cyfrannwr Cadarnhaol
Penry House, Goldcroft Common	Cyfrannwr Cadarnhaol
Sainbury's (rhan flaen yn unig), Goldcroft Common	Cyfrannwr Cadarnhaol
The Goldcroft, Goldcroft Common	Cyfrannwr Cadarnhaol
The Green, Goldcroft Common	Cyfrannwr Cadarnhaol
HANBURY CLOSE	
King's House, Hanbury Close	Rhestredig Gradd II
Nailery Cottage, Hanbury Close	Cyfrannwr Cadarnhaol
Wal y cei a'r lanfa yn yr Hanbury Arms, ger Hanbury Close	Rhestredig Gradd II
Tafarn yr Hanbury Arms, Hanbury Close	Rhestredig Gradd II
Tŵr i'r de-orllewin o, ac ynghlwm wrth, yr Hanbury Arms, Hanbury Close	Rhestredig Gradd II*
STRYD FAWR	
1-4 Stryd Fawr	Cyfrannwr Cadarnhaol
5 Stryd Fawr	Cyfrannwr Cadarnhaol
6 Stryd Fawr	Rhestredig Gradd II

ATODIAD A: RHESTR ASED AU TREFTADAETH

CYFEIRIAD	STATWS
9 Stryd Fawr	Rhestredig Gradd II
10 Stryd Fawr	Rhestredig Gradd II
11 a 11A Stryd Fawr	Cyfrannwr Cadarnhaol
12 a 13 Stryd Fawr	Cyfrannwr Cadarnhaol
15 Stryd Fawr	Rhestredig Gradd II
16 Stryd Fawr	Cyfrannwr Cadarnhaol
17 a 18 Stryd Fawr	Cyfrannwr Cadarnhaol
20 Stryd Fawr	Cyfrannwr Cadarnhaol
21 Stryd Fawr	Cyfrannwr Cadarnhaol
22 Stryd Fawr	Cyfrannwr Cadarnhaol
23 Stryd Fawr	Rhestredig Gradd II
24 Stryd Fawr	Rhestredig Gradd II
25 Stryd Fawr	Rhestredig Gradd II
27 Stryd Fawr	Rhestredig Gradd II
28 Stryd Fawr	Rhestredig Gradd II
29 Stryd Fawr	Rhestredig Gradd II
30 Stryd Fawr, gan gynnwys rheiliau ynghlwm	Rhestredig Gradd II
32 Stryd Fawr, gan gynnwys rheiliau	Rhestredig Gradd II
33 Stryd Fawr	Rhestredig Gradd II
Wal derfyn rhwng The Priory Hotel a Rhif 35 Stryd Fawr	Rhestredig Gradd II
Cadoc House (canolfan feddygol), Stryd Fawr	Cyfrannwr Cadarnhaol
Ysgol Iau a Babanod Caerllion, Stryd Fawr	Cyfrannwr Cadarnhaol
Eglwys Seintiau Dewi, Silian ac Aaron, Stryd Fawr	Rhestredig Gradd II
Gatiau mynedfa a rheiliau'r Ysgol Waddoledig, Stryd Fawr	Rhestredig Gradd II
Canolfan Celfyddydau Ffwrwm, Stryd Fawr	Cyfrannwr Cadarnhaol
Blwch llythyrau y tu allan i'r swyddfa bost, 31 Stryd Fawr	Rhestredig Gradd II
Porth mynwent Eglwys Cadog Sant, Stryd Fawr	Rhestredig Gradd II
Porth-y-mynde, wal a gatiau mynedfa Caer Cottage, Stryd Fawr	Rhestredig Gradd II

ATODIAD A: RHESTR ASED AU TREFTADAETH

CYFEIRIAD	STATWS
Ciosg ffôn ger Tafarn y Goldcroft, Stryd Fawr	Rhestredig Gradd II
Ciosg ffôn y tu allan i'r swyddfa bost, Stryd Fawr	Rhestredig Gradd II
Yr Ysgol Waddoledig, Stryd Fawr	Rhestredig Gradd II
Tafarn yr Olde Bull, Stryd Fawr	Rhestredig Gradd II
The Old Malthouse, Stryd Fawr	Cyfrannwr Cadarnhaol
Y swyddfa bost, 31 Stryd Fawr	Rhestredig Gradd II
Tŷ'r Offeiriad gyda wal a gathau ynghlwm, 19 Stryd Fawr	Rhestredig Gradd II
The Priory Hotel, Stryd Fawr	Rhestredig Gradd II
Neuadd a Llyfrgell y Dref, Stryd Fawr	Cyfrannwr Cadarnhaol
Waliau rhifau 14 a 15A Stryd Fawr	Rhestredig Gradd II
HEOL ISCA	
White Lion House, 1 Heol Isca	Rhestredig Gradd II
2 Heol Isca	Cyfrannwr Cadarnhaol
1 a 2 Church Cottage, Heol Isca	Cyfrannwr Cadarnhaol
Churn Cottage, Heol Isca	Cyfrannwr Cadarnhaol
Cider Mill House, Isca Road	Cyfrannwr Cadarnhaol
Coach House, Heol Isca	Cyfrannwr Cadarnhaol
Glan-yr-Afon Cottage, Heol Isca	Cyfrannwr Cadarnhaol
Grange Cottage, Heol Isca	Cyfrannwr Cadarnhaol
Great House and Heron House, Heol Isca	Rhestredig Gradd II
Hambrook Cottage, Heol Isca	Cyfrannwr Cadarnhaol
Hawkings Cottage, Heol Isca	Cyfrannwr Cadarnhaol
Isca Grange, gan gynnwys rheiliau a gât cwrt blaen sydd ynghlwm, Heol Isca	Rhestredig Gradd II
Ivy Cottage, Rose Cottage a Glandwr, Heol Isca	Cyfrannwr Cadarnhaol
Bythynnod Lincoln, Marrows, Usk, May a Cromwell, Heol Isca	Cyfrannwr Cadarnhaol
Moss Cottage a Fern Cottage, Heol Isca	Cyfrannwr Cadarnhaol
Pear Tree Cottage, Heol Isca	Cyfrannwr Cadarnhaol
River Cottage, Heol Isca	Cyfrannwr Cadarnhaol
The Hollies, Heol Isca	Cyfrannwr Cadarnhaol
The Retreat, Heol Isca	Cyfrannwr Cadarnhaol

ATODIAD A: RHESTR ASED AU TREFTADAETH

CYFEIRIAD	STATWS
The White Cottage, Heol Isca	Cyfrannwr Cadarnhaol
Walnut Tree Cottage, Heol Isca	Cyfrannwr Cadarnhaol
STRYD Y FELIN	
15 Stryd y Felin	Cyfrannwr Cadarnhaol
22 Stryd y Felin	Cyfrannwr Cadarnhaol
24-32 (eilrifau) Stryd y Felin	Cyfrannwr Cadarnhaol
86 a 88 Stryd y Felin	Cyfrannwr Cadarnhaol
Millbrook Cottage, 92 Stryd y Felin	Cyfrannwr Cadarnhaol
Millbrook House, 94 Stryd y Felin	Cyfrannwr Cadarnhaol
98 Stryd y Felin	Rhestredig Gradd II
96 Stryd y Felin	Rhestredig Gradd II
Tŷ Brodawel (gan gynnwys y wal), Stryd y Felin	Cyfrannwr Cadarnhaol
Wal gardd Castle Acre, Stryd y Castell	Rhestredig Gradd II
Wal gardd y Mynde, Lôn y Castell	Rhestredig Gradd II
Wal gardd Tŷ'r Offeiriad	Rhestredig Gradd II
Poacher's Cottage, Stryd y Felin	Cyfrannwr Cadarnhaol
STRYD YR AMGUEDDFA	
4 Stryd yr Amgueddfa	Cyfrannwr Cadarnhaol
Portico cerrig nadd yn Amgueddfa Lleng Rufeinig Cymru, Stryd yr Amgueddfa	Rhestredig Gradd II
Jubilee Cottages, Stryd yr Amgueddfa	Cyfrannwr Cadarnhaol
Polyn lamp ym mynwent Eglwys Cadog Sant, Stryd yr Amgueddfa	Rhestredig Gradd II
Eglwys Cadog Sant, Stryd yr Amgueddfa	Rhestredig Gradd II*
HEOL NEWYDD	
The Malt House Hotel, Heol Newydd	Rhestredig Gradd II
Yr Hen Dolldy, Heol Caerllion/Heol Newydd	Rhestredig Gradd II
Ship Inn, Heol Newydd	Cyfrannwr Cadarnhaol
STRYD NORMAN	
1-5 Stryd Norman	Cyfrannwr Cadarnhaol
6-9 Stryd Norman	Cyfrannwr Cadarnhaol
10 Stryd Norman	Cyfrannwr Cadarnhaol
Orchard House, Stryd Norman	Cyfrannwr Cadarnhaol

ATODIAD A: RHESTR ASED AU TREFTADAETH

CYFEIRIAD	STATWS
HEOL YR ORSAF	
Minstrels' Sports Bar, 1 Heol yr Orsaf	Cyfrannwr Cadarnhaol
6 a 7 Heol yr Orsaf	Cyfrannwr Cadarnhaol
LÔN WHITE HART	
1-4 Teras Carlton, Lôn White Heart	Cyfrannwr Cadarnhaol
Bridge House, Uskside	Cyfrannwr Cadarnhaol
Pont Caerllion, Heol Caerllion	Rhestredig Gradd II
Ffynnon Yfed Cofeb y Rhyfel, Parc Neuadd y Dref	Rhestredig Gradd II

ATODIAD A: RHESTR ASED AU TREFTADAETH

Henebion Cofrestredig

Cyfeirnod:	Enw'r Safle
MM014	Twmpath Castell Caerllion
MM037	Tŵr Canoloesol yr Hanbury Arms
MM230	Caer Lengol Caerllion
MM231	Anheddiad Sifil Caerllion
MM232	Amffitheatr Caerllion
MM233	Caer Lengol Caerllion: Goldcroft Common
MM234	Caer Lengol Caerllion: Caeau'r Ysgol
MM235	Caer Lengol Caerllion: Tiroedd Cartref Cadog Sant
MM236	Caer Lengol Caerllion: Ardal rhwng The Priory Hotel a Priory Lodge
MM237	Caer Lengol Caerllion: Cae i'r de-ddwyrain o Broadway
MM238	Caer Lengol Caerllion: Tiroedd yr Amgueddfa
MM239	Caer Lengol Caerllion: Gardd Gefn Rhif 4 Stryd yr Amgueddfa
MM240	Caer Lengol Caerllion: Ardal y tu ôl i Caerleon House
MM241	Caer Lengol Caerllion: Parc Neuadd y Dref, Stryd Fawr
MM242	Caer Lengol Caerllion: Ardal o Farics Myrtle Cottage
MM243	Caer Lengol Caerllion: Ardal ger Lôn White Hart
MM245	Caer Lengol Caerllion: Tiroedd y Clinig Iechyd
MM246	Caer Lengol Caerllion: Tiroedd Cartref Nyrsio Croft
MM247	Caer Lengol Caerllion: Gardd yr Hen Ficerdy
MM248	Caer Lengol Caerllion: Hen Ardd The Firs
MM252	Caer Lengol Caerllion: Maes Parcio a Gardd yr Ysgol Waddoledig, i'r gogledd o Broadway
MM254	Anheddiad Sifil Caerllion: Ardal o dan Gaeau Chwarae Broadway

[MAE'R DUDALEN HON WEDI'I GADAEL YN WAG YN FWRIADOL]

