



# Bewirtschaftungsplan

für die landeseigenen Flächen im FFH-Gebiet

## „Moor am Schweinekobenbach“

(FFH-Gebiet: NI-Nr. 256, EU-Melde-Nr. 2923-331  
NSG „Rotes Moor“ (NSG LÜ 319) vom 03.11.2017)

Niedersächsisches Forstamt Rotenburg,  
Niedersächsisches Forstplanungsamt Wolfenbüttel  
Landkreis Rotenburg (Wümme)

Veröffentlichungsversion – Stand: September 2021  
NLF-internes verbindliches Fachgutachten – Stand: März 2015  
(nicht mit der UNB abgestimmt)

**Herausgeber:**

Niedersächsisches Forstplanungsamt (NFP)  
Dezernat Forsteinrichtung  
Forstweg 1a  
38302 Wolfenbüttel

Telefon: 05331 3003-0  
Telefax: 05331 3003-79

Stand: November 2015

Auftragnehmer:

XXX

Bearbeitung und Fotos: XXX

## Vorbemerkungen und erläuternde Hinweise

Die FFH-Richtlinie verpflichtet die Mitgliedsstaaten der EU unter anderem, neben der hoheitlichen Sicherung aller FFH-Gebiete für diese quantifizierte Erhaltungsziele<sup>1</sup> zu konzipieren sowie die im Sinne des Art. 6 der Richtlinie notwendigen Erhaltungsmaßnahmen festzulegen. Im Zuge des seit 2015 laufenden EU-Vertragsverletzungsverfahrens (VVV) 2014/2262 gegen die Bundesrepublik Deutschland hat sich auch Niedersachsen verpflichtet, die bereits seit längerem überfällige Bearbeitung der o.g. Arbeitsschritte bis Ende 2021 abzuschließen.

Gemäß Ziffer 2.2 des SPE-Erlasses („Schutz, Pflege und Entwicklung von Natura 2000-Gebieten im Landeswald“ - Gem. RdErl. des ML u.d. MU vom 21.10.2015 bzw. 02.09.2020) erstellen die Niedersächsischen Landesforsten (NLF) für ihre Flächen in den FFH-Gebieten Bewirtschaftungsplanungen (BWP: Bewirtschaftungspläne bzw. Pflege- und Entwicklungsmaßnahmen gem. § 32 (5) BNatSchG) und stimmen diese mit der unteren Naturschutzbehörde (UNB) ab. Aufgrund der Vorgaben des Umweltinformationsgesetzes ist überdies die Veröffentlichung aller BWP der NLF sowie die Veröffentlichung der Managementpläne der UNB (für die Flächen außerhalb der NLF) zwingend erforderlich. Auch dieser Punkt ist Gegenstand des VVV, auch hier hat Niedersachsen zugesagt, bis Ende 2021 die Verpflichtung vollständig zu erfüllen.

Aufgrund der wenigen Zeit, die für die Veröffentlichung der BWP der NLF noch zur Verfügung steht, werden diese mit unterschiedlichen Verfahrensständen veröffentlicht. Die BWP der NLF sind unter diesem Aspekt in drei Kategorien unterteilt:

1. „Mit der UNB abgestimmter BWP“
2. „Nicht mit der UNB abgestimmter BWP, aber NLF-intern verbindliches Fachgutachten“
3. „Nicht mit der UNB abgestimmter BWP kompakt, aber NLF-intern verbindliches Fachgutachten“ (BWP mit reduziertem Textteil)

Zu welcher der o.a. Fallgruppen der hier vorliegende Plan gehört, kann der untenstehenden Tabelle entnommen werden.

Grundsätzlich erfolgt die Erarbeitung bzw. Aktualisierung der BWP alle zehn Jahre. Zwischenzeitlich erfolgte Entwicklungen wie die Festlegung der NWE-Kulisse (Flächen mit natürlicher Waldentwicklung: NWE-Erl.<sup>2</sup>) oder das Inkrafttreten von NSG- oder LSG-VOen werden ab deren Gültigkeit von den NLF beachtet, im Detail aber erst bei der nächsten turnusmäßigen Überarbeitung in den BWP aufgenommen. Dies trifft vom Grundsatz her auch auf die seitens der EU geforderte Konzipierung von quantifizierten Erhaltungszielen zu.

In den Fällen, in denen in die BWP die NWE-Kulisse oder die aktuelle Schutzgebietsverordnung nicht eingearbeitet wurden, finden sich im Anhang der jeweiligen BWP entsprechende Textbausteine mit erläuternden Hinweisen. Die quantifizierten Erhaltungsziele werden ebenfalls im Anhang (bzw. im Hauptteil des BWP kompakt) in tabellarischer Form dargestellt. Die verbale Beschreibung der gebiets-spezifischen Erhaltungsziele findet sich in der Regel im eigentlichen Textteil der BWP.

Kategorie der BWP			Plantext enthält quantifizierte EHZ	Plantext enthält NWE	Plantext enthält aktuelle Schutzgebiets-VOs		
1.	2.	3.			alle	teilweise	keine
Mit der UNB abgestimmt	<u>Nicht</u> mit der UNB abgestimmt	BWP kompakt					
	<b>X</b>		<b>X</b>	<b>X</b>			<b>X</b>

<sup>1</sup> Erhaltungsziele müssen anhand numerischer Kriterien (Fläche, Population, ...) messbar sein, um am Ende des Planungszeitraums überprüfen zu können, ob die Ziele erreicht worden sind.

<sup>2</sup> Natürliche Waldentwicklung auf 10% der niedersächsischen Landeswaldflächen (NWE10) als Beitrag zur Nationalen Strategie zur biologischen Vielfalt vom 01.07.2018 (VORIS 79100)

## Inhaltsverzeichnis

<b>1</b>	<b>Rechtliche Vorgaben und Verfahrensablauf .....</b>	<b>1</b>
<b>2</b>	<b>Das Bearbeitungsgebiet.....</b>	<b>2</b>
2.1	Naturräumliche Ausstattung .....	3
2.2	Schutzgebiete .....	3
<b>3</b>	<b>Zustandsbeschreibung .....</b>	<b>4</b>
3.1	Biotoptypen .....	4
3.2	FFH-Lebensraumtypen.....	7
3.3	Wertbestimmende und gefährdete Arten.....	10
<b>4</b>	<b>Entwicklungsanalyse .....</b>	<b>12</b>
4.1	Vergleich mit der letzten Kartierung.....	12
4.2	Maßnahmen im vorangegangenen Bewirtschaftungszeitraum .....	12
<b>5</b>	<b>Planung .....</b>	<b>13</b>
5.1	Wald-Lebensraumtypen .....	13
5.2	Weitere Lebensraumtypen im Bearbeitungsgebiet.....	15
5.3	Arten der Anhänge II und IV der FFH-Richtlinie.....	15
5.4	Arten des Anhangs I der Vogelschutzrichtlinie.....	15
5.5	Planung für rechtliche Schutzgüter gemäß § 30 BNatSchG .....	15
5.6	Sonstige Planung .....	16
5.7	Monitoring.....	16
5.8	Finanzierung .....	16
<b>6</b>	<b>Zusammenfassung .....</b>	<b>18</b>
<b>7</b>	<b>Quellenverzeichnis.....</b>	<b>19</b>
<b>8</b>	<b>Anhang.....</b>	<b>21</b>
8.1	Erläuterungen zu den quantifizierten Erhaltungszielen .....	21
8.2	Erhaltungsziele für die im FFH-Gebiet wertbestimmenden Lebensraumtypen .....	23
8.3	Berücksichtigung der Schutzgebiets-Verordnungen bzw. Vorgaben des Unterschutzstellungserlasses (USE) .....	25
8.4	Karten.....	25
8.5	Beteiligte Behörden und Stellen .....	26

## Tabellenverzeichnis

Tab. 1: Projektablauf .....	1
Tab. 2: Zusammenstellung der Biotoptypen im Bearbeitungsgebiet mit Zuordnung zu den FFH-Lebensraumtypen und Schutzstatus .....	4
Tab. 3: Zusammenstellung von Schutzstatus und Gefährdung der Biotoptypen im Bearbeitungsgebiet.....	6
Tab. 4: FFH-Lebensraumtypen im FFH-Teil des Bearbeitungsgebietes im Vergleich zu den Angaben des Standarddatenbogens .....	7
Tab. 5: Erhaltungszustände der FFH-Lebensraumtypen im Bearbeitungsgebiet .....	8
Tab. 6: Ermittlung des Erhaltungszustandes des FFH-Lebensraumtyps 3160 .....	9
Tab. 7: In den vergangenen zehn Jahren festgestellte gefährdete Arten.....	11
Tab. 8: Abgleich der Erlass-Vorgaben mit den Ergebnissen der Planung für die Wald-Lebensraumtypen.....	14
Tab. 9: Flächenbezogene Liste der Maßnahmenplanung.....	16

## Abbildungsverzeichnis

Abb. 1: Lage und Abgrenzung des Bearbeitungsgebietes mit östlichem und westlichem Teilgebiet	2
Abb. 2: Klimadaten für das FFH-Gebiet 256 „Moor am Schweinekobenbach“ (PIK 2009).....	3
Abb. 3: Das Gagelgebüsch im Übergang zum nährstoffarmen Sumpf mit Schilf-Landröhricht.....	7
Abb. 4: Dystrophes Moorgewässer (LRT 3160) mit Wollgras-Torfmoos-Schwingrasen (LRT 7140)	10

## 1 Rechtliche Vorgaben und Verfahrensablauf

Das FFH-Gebiet „Moor am Schweinekobenbach“ (GGB-Code DE 2923-331) mit der landesinternen Nr. 256 ist Teil des kohärenten europäischen ökologischen Netzes „Natura 2000“; die Unterschutzstellung dient der Erhaltung des Gebietes als FFH-Gebiet nach der Richtlinie 92/43/EWG (FFH-Richtlinie) des Rates vom 21.05.1992 zur Erhaltung der natürlichen Lebensräume sowie der wild lebenden Tiere und Pflanzen (Abl. EG Nr. L 206 S. 7), zuletzt geändert durch Richtlinie 2013/17/EU des Rates vom 13.05.2013 (Abl. EU Nr. L 158 S. 193).

Laut Artikel 17 der FFH-Richtlinie sind die Mitgliedsstaaten der EU verpflichtet, der Kommission in regelmäßigen Abständen über den Erhaltungszustand der wertgebenden Lebensräume und Arten in den FFH-Gebieten sowie über eventuelle Erhaltungsmaßnahmen zu berichten.

Die vorliegende Maßnahmenplanung soll die notwendigen Basisdaten für die Erfüllung der Berichtspflichten liefern sowie den Erhalt und die Entwicklung der FFH-relevanten Schutzgüter sicherstellen (RdErl. MU und ML 2013). Die Erkenntnisse und Planungen der vorliegenden Maßnahmenplanung sind verbindliche Grundlage für die Waldbauplanung der Forsteinrichtung.

Mit der Umsetzung der vorliegenden Maßnahmenplanung wird gewährleistet, dass die forstlichen Nutzungen im Gebiet nicht zu einer erheblichen Beeinträchtigung des Natura 2000-Gebietes in seinen für die Erhaltungsziele oder den Schutzzweck maßgeblichen Bestandteilen führen und somit keine Notwendigkeit zur Durchführung einer FFH-Verträglichkeitsprüfung besteht. Weiterhin werden der Schutz gesetzlich geschützter Biotope (§ 30 BNatSchG) und die Beachtung gegebenenfalls bestehender Schutzgebietsverordnungen gewährleistet.

Insgesamt dienen die vorgesehenen Maßnahmen dem Erhalt und der Verbesserung des Erhaltungszustandes der wertbestimmenden Arten und Lebensraumtypen im Gebiet.

**Tab. 1: Projektablauf**

Zeit	Gegenstand	Teilnehmer
29.04.2014	Einleitungsbesprechung	NFP, NFA, RL, UNB, ALAND
14.05.2014	Allgemeine Gebietsinformationen durch den WÖN	Herr Ehing, Herr Engwer
06.08.2014	Waldbiotopkartierung	Herr Engwer
11.03.2015	Forstinterne Abstimmung des Planentwurfs	Herr Caspari, Herr Ehing, Herr Westphal, Herr Engwer
___11.2015	Abstimmung der Kartierung mit dem NLWKN	Herr Dr. von Drachenfels, Herr Engwer
	Abstimmung des Planentwurfs mit der Naturschutzverwaltung	
	Bereisung	
	xxx	

## 2 Das Bearbeitungsgebiet

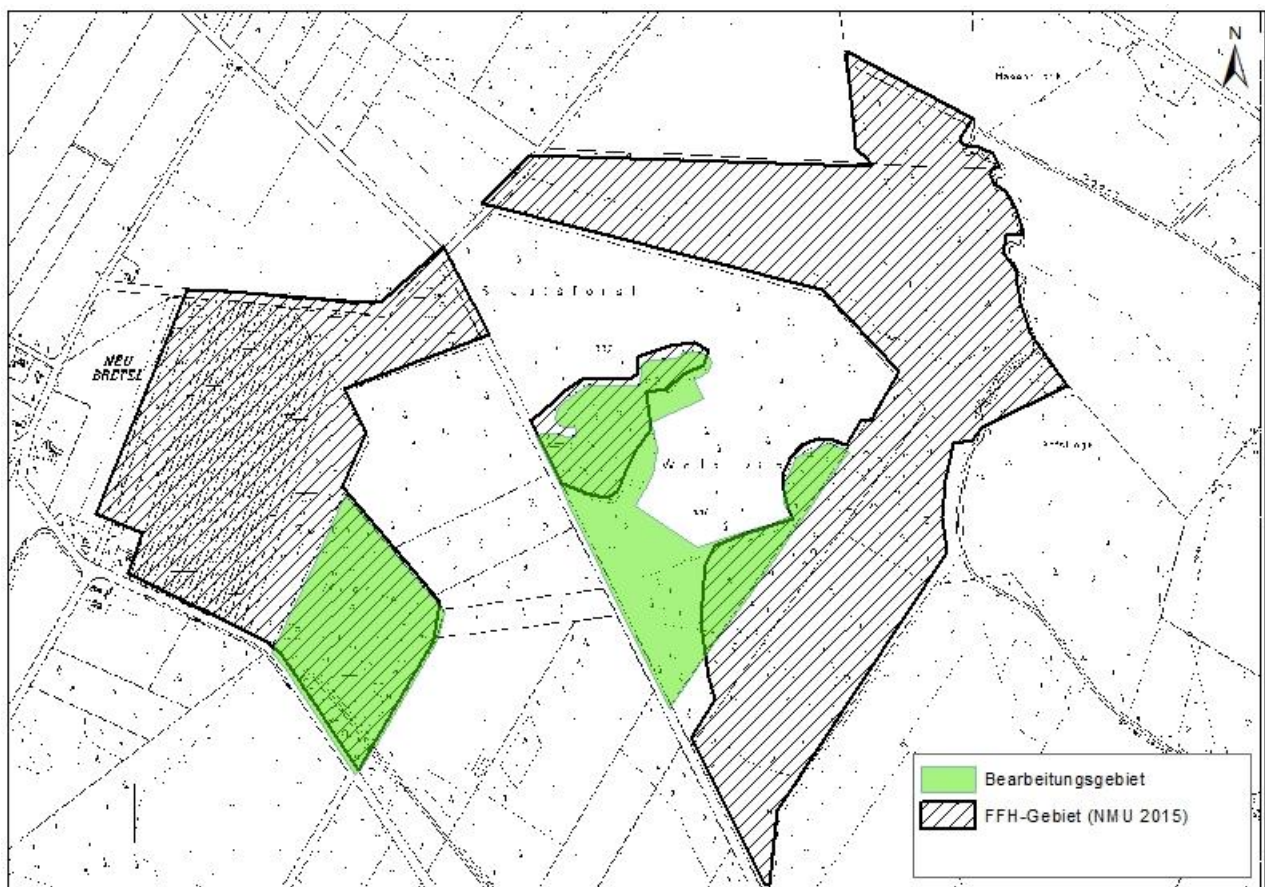
Das bearbeitete FFH-Gebiet „Moor am Schweinekobenbach“ hat gemäß Standarddatenbogen eine Gesamtfläche von 63,78 ha. Das Bearbeitungsgebiet der vorliegenden Maßnahmenplanung hat eine Größe 15,43 ha, wobei nicht alle Flächen innerhalb des FFH-Gebietes liegen.

Wie in Abb. 1 dargestellt liegt die westliche Teilfläche mit einer Größe von 6,20 ha vollständig im FFH-Gebiet.

Von den östlichen Teilflächen mit insgesamt 9,23 ha liegen 4,43 ha innerhalb des FFH-Gebietes.

Daraus ergibt sich eine FFH-Fläche von 10,63 ha innerhalb des Bearbeitungsgebietes, was einem Anteil von 68,89 % entspricht. Der Anteil der landesforsteigenen Flächen innerhalb des gesamten FFH-Gebietes liegt bei 16,67 % (10,63 ha von 63,78 ha).

Im Unterschied zur vorangegangenen Kartierung in 2006 wurden in 2014 die Abteilungen 1331 a 1 0, 1331 a 2 0, 1331 x 1 0 und 1331 x 2 0 erstmals untersucht, wodurch sich die bearbeitete Fläche im Vergleich um 5,64 ha vergrößert hat.

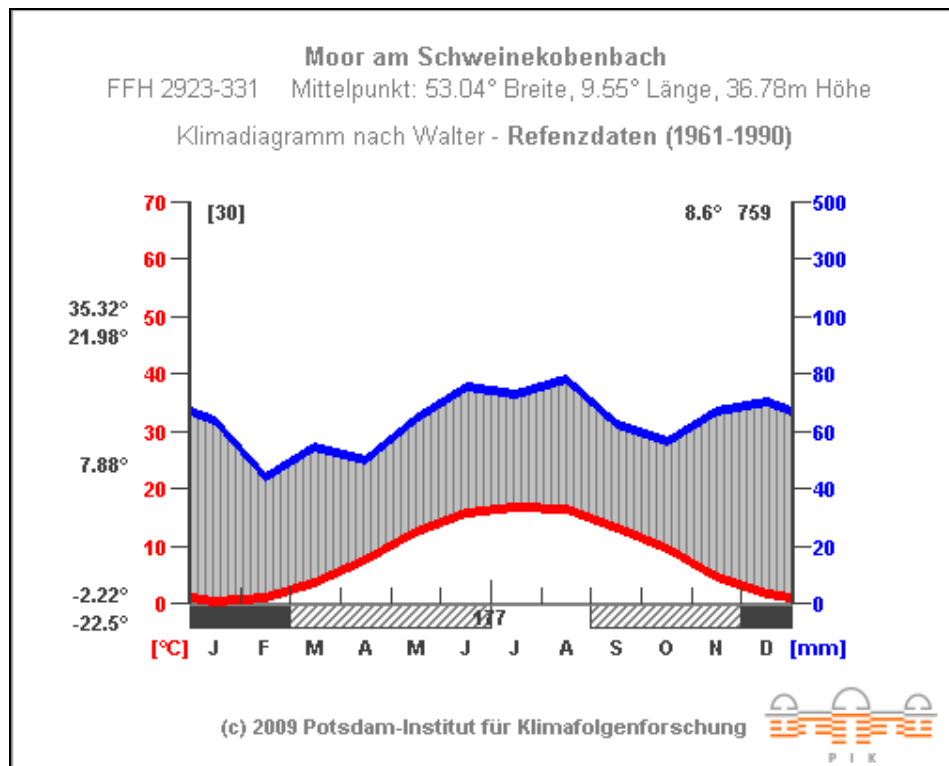


**Abb. 1: Lage und Abgrenzung des Bearbeitungsgebietes mit östlichem und westlichem Teilgebiet**

## 2.1 Naturräumliche Ausstattung

Das Bearbeitungsgebiet liegt im Naturraum Stader Geest in der naturräumlichen Untereinheit „Botheler Niederungen“ (631.14) innerhalb der „Wümmeniederung“ (631). Es ist der atlantischen biogeographischen Region zugeordnet.

Das FFH-Gebiet „Moor am Schweinekobenbach“ befindet sich im forstlichen Wuchsgebiet „Mittelwestniedersächsisches Tiefland“ und dort im Wuchsbezirk „Geest-Mitte“ (GAUER & ALDINGER 2005).



**Abb. 2: Klimadaten für das FFH-Gebiet 256 „Moor am Schweinekobenbach“ (PIK 2009)**

Nach PIK (2009) beträgt die mittlere Jahrestemperatur 8,6 °C, die mittlere Jahresniederschlagsmenge liegt bei 759 mm.

## 2.2 Schutzgebiete

Das FFH-Gebiet „Moor am Schweinekobenbach“ liegt weder innerhalb eines Landschaftsschutz- noch eines Naturschutzgebietes.



### 3 Zustandsbeschreibung

Die Biotoptypen werden einschließlich ihrer Untertypen und Zusatzmerkmale nach dem „Kartierschlüssel für Biotoptypen in Niedersachsen“ (DRACHENFELS 2011) im Maßstab 1:5.000 flächendeckend erfasst. Aktuelle Orthophotos sowie die im Gelände GPS-gestützt aufgezeichneten Biotoptypgrenzen dienen der räumlichen Konkretisierung der Biotoptypkartierung.

Die Lebensraumtypen (LRT) gemäß Anhang I der FFH-Richtlinie werden über die Biotopkartierung auf Basis der „Hinweise zur Definition und Kartierung der Lebensraumtypen von Anh. I der FFH-Richtlinie“ (DRACHENFELS 2014) entsprechend zugeordnet.

Die Zustandsbewertung der LRT erfolgt polygonweise auf Grundlage der im Gelände erhobenen Daten unter Verwendung der Kartierhinweise des NLWKN (DRACHENFELS 2012a).

Begleitend zur Biotoptypenerfassung werden kennzeichnende und gefährdete Pflanzenarten erfasst. Die Nomenklatur richtet sich nach GARVE (2004). Es erfolgt jedoch keine systematische Vegetationsaufnahme. Zufallsbeobachtungen gefährdeter Tierarten und Arten der Anhänge II und IV werden dokumentiert. Daten Dritter wie Meldungen aus dem Artenkataster des NLWKN oder Bestandenserhebungen in faunistischen oder floristischen Fachgutachten zu gefährdeten Arten sowie zu Arten der Anhänge II und IV werden berücksichtigt, wenn diese nicht älter als zehn Jahre sind.

Die Eingabe und Auswertung der Daten zur Waldbiotopkartierung erfolgt mit dem Fachprogramm „WBK-Client“, das auf dem Geografischen Informationssystem ArcGIS 10.2.2 basiert.

#### 3.1 Biotoptypen

##### 3.1.1 Biotoptypen des Bearbeitungsgebietes

Die im Bearbeitungsgebiet festgestellten Biotoptypen sind in Tab. 2 zusammengestellt.

**Tab. 2: Zusammenstellung der Biotoptypen im Bearbeitungsgebiet mit Zuordnung zu den FFH-Lebensraumtypen und Schutzstatus**

Biotoptyp (DRACHENFELS 2011)		FFH-LRT	§ 30	Gefährdung (DRACHENFELS 2012b)	Größe in ha
Bezeichnung	Kürzel				
<b>Wälder</b>					
Birken- und Kiefern-Bruchwald nährstoffarmer Standorte des Tieflands	WBA	91D0	§	2	2,55
Birken-Bruchwald mäßig nährstoffversorgter Standorte des Tieflands	WBM	91D0	§	2	0,61
Birken- und Zitterpappel-Pionierwald	WPB	-	-	*	4,64

<b>Biotoptyp (DRACHENFELS 2011)</b>		FFH-LRT	§ 30	Gefährdung (DRACHENFELS 2012b)	Größe in ha
Bezeichnung	Kürzel				
Lärchenforst	WZL	-	-	-	0,31
Sonstiger Nadelforst aus eingeführten Arten	WZS	-	-	-	5,43
<b>Gebüsche und Gehölzbestände</b>					
Weiden-Sumpfgewächsbüsch nährstoffärmerer Standorte	BNA	-	§	2	0,12
Gagelgebüsch der Sümpfe und Moore	BNG	-	§	2	0,27
<b>Binnengewässer</b>					
Sonstiges naturnahes dystrophes Stillgewässer natürlicher Entstehung	SONd	3160	§	2	0,13
Nährstoffreicher Graben	FGR	-	-	3	0,06
<b>Gehölzfreie Biotope der Sümpfe und Niedermoore</b>					
Basen- und nährstoffarmes Sauergras-/Binsenried im Komplex mit Schilf-Landröhricht	NSA/NRS	7140	§	1	0,02
<b>Hoch- und Übergangsmoore</b>					
Wollgras-Torfmoos-Schwingrasen	MWS	7140	§	2	0,26
Sonstiges Torfmoos-Wollgras-Moorstadium	MWT	7140	§	2	0,07
Besenheide-Hochmoordegenerationsstadium	MGB	7140	§	2d	0,33
Feuchteres Pfeifengras-Moorstadium	MPF	7140 / 91D0	§	3d	0,36
Trockeneres Pfeifengras-Moorstadium	MPT	-	-	3d	0,26
<b>Gebäude, Verkehrs- und Industrieflächen</b>					
Weg	OVW	-	-	-	0,04

**Gefährdungsgrade der Roten Liste (DRACHENFELS 2012b):**

- 1 von vollständiger Vernichtung bedroht bzw. sehr stark beeinträchtigt
- 2 stark gefährdet bzw. stark beeinträchtigt
- 2d stark gefährdetes Degenerationsstadium
- 3 gefährdet beziehungsweise beeinträchtigt
- 3d gefährdetes Degenerationsstadium
- d entwicklungsbedürftiges Degenerationsstadium
- \* nicht landesweit gefährdet, aber teilweise schutzwürdig
- nicht gefährdet

### 3.1.2 Planungsrelevante Biotoptypen

Zu den planungsrelevanten Biotoptypen gehören grundsätzlich die nach § 30 BNatSchG geschützten Biotope (sofern sie nicht gleichzeitig FFH-Lebensraumtyp sind), Entwicklungsflächen für FFH-Lebensraumtypen sowie Biotoptypen, die aufgrund einer Schutzgebietsverordnung von besonderem Interesse sind. Zudem können Biotoptypen mit Vorkommen von gefährdeten Arten planungsrelevant sein.

Als nach § 30 BNatSchG gesetzlich geschützte Biotope sind insgesamt 4,70 ha kartiert worden, was einem Flächenanteil von 30,46 % am Bearbeitungsgebiet entspricht.

Auf der Roten Liste der Biotoptypen in Niedersachsen werden 5,04 ha beziehungsweise 32,66 % geführt.

**Tab. 3: Zusammenstellung von Schutzstatus und Gefährdung der Biotoptypen im Bearbeitungsgebiet**

Schutzstatus und Gefährdung in Niedersachsen	Fläche im Bearbeitungsgebiet	Flächenanteil am Bearbeitungsgebiet
geschützt nach § 30 BNatSchG	4,70 ha	30,46 %
RL-Kategorie 1	0,02 ha	0,13 %
RL-Kategorie 2	4,34 ha	28,13 %
RL-Kategorie 3	0,68 ha	4,41 %
<b>Summe der RL-Biotope</b>	5,04 ha	32,66 %

### 3.1.3 Gesetzlich geschützte Biotope

Neben den §30-Biotopen, die aufgrund ihres LRT-Status in Kapitel 3.2 behandelt werden, sind folgende gesetzlich geschützte Biotope planungsrelevant:

#### **Weiden-Sumpfgebüsch nährstoffärmerer Standorte (BNA)**

Im Komplex mit Gagelgebüsch und Birken- und Kiefern-Bruchwald kommt dieser Biotoptyp im westlichen Teilgebiet vor. Es dominieren dabei Grau-Weide (*Salix cinerea*) und Ohr-Weide (*Salix aurita*). Vereinzelt kommt auch Faulbaum (*Frangula alnus*) vor. In der Krautschicht finden sich Torfmoose (*Sphagnum spec.*), Pfeifengras (*Molinia careulea*), Sumpf-Straußgras (*Agrostis canina*), Wassernabel (*Hydrocotyle vulgaris*) und wenig Flatter-Binse (*Juncus effusus*).

#### **Gagelgebüsch der Sümpfe und Moore (BNG)**

Die Bestände im westlichen Teilgebiet weisen bei Dominanz von Gagel (*Myrica gale*) eine ähnliche Artenzusammensetzung wie die des angrenzenden Weiden-Sumpfgebüschs auf.

Im östlichen Gebietsteil (vgl. Abb. 1) wurden zwei Gagelbestände kartiert, wobei der mittig gelegene auf stärker entwässertem Standort stockt. Die Krautschicht wird hier allein von Pfeifengras gebildet.

Nach DRACHENFELS (2011) sind solche Bestände einbezogen, jedoch mit dem Zusatzkürzel „t“ zu kennzeichnen.

Im Nordosten befindet sich ein weiteres Gagelgebüsch, das hier auf einer Fläche von gut 600 m<sup>2</sup> bei einer Wuchshöhe von bis zu 2,50 m einen Dominanzbestand bildet. Es bildet einen räumlich eng verzahnten Übergang zwischen Bruchwald (WBA) und nährstoffarmen Sumpf (NSA/NRS) (vgl. Abb. 3).



**Abb. 3: Das Gagelgebüsch im Übergang zum nährstoffarmen Sumpf mit Schilf-Landröhricht**

### 3.2 FFH-Lebensraumtypen

Im Bearbeitungsgebiet des FFH-Gebietes 256 „Moor am Schweinekobenbach“ kommen drei Lebensraumtypen vor, die im Standarddatenbogen geführt werden und nach NLWKN (2009) für die Erhaltungsziele des FFH-Gebiets maßgeblich sind. Weitere sieben Lebensraumtypen, die der Standarddatenbogen nennt, kommen im Bearbeitungsgebiet nicht vor.

**Tab. 4: FFH-Lebensraumtypen im FFH-Teil des Bearbeitungsgebietes im Vergleich zu den Angaben des Standarddatenbogens**

Lebensraumtyp		FFH-Teil des Bearbeitungsgebietes (10,63 ha)		Gesamtgebiet nach Standarddatenbogen (63,78ha)	
Code	Bezeichnung	Fläche	Flächenanteil	Fläche	Flächenanteil
3160	Dystrophe Seen und Teiche	0,13 ha	1,22 %	0,40 ha	0,63 %
7140	Übergangs- und	0,91 ha	8,56 %	1,60 ha	2,51 %

Lebensraumtyp		FFH-Teil des Bearbeitungsgebietes (10,63 ha)		Gesamtgebiet nach Standarddaten- bogen (63,78ha)	
Code	Bezeichnung	Fläche	Flächenanteil	Fläche	Flächenanteil
	Schwingrasenmoore				
91D0	Moorwälder	3,27 ha	30,76 %	15,00 ha	23,52 %
Summe		4,31 ha	40,54 %	-	-

Die Erhaltungszustände der FFH-Lebensraumtypen sind wie folgt definiert:

- A = Hervorragende Ausprägung: Lebensraumtypische Habitatstrukturen und lebensraumtypisches Arteninventar sind vollständig vorhanden, keine oder sehr geringe Beeinträchtigungen.
- B = Gute Ausprägung: Lebensraumtypische Habitatstrukturen und lebensraumtypisches Arteninventar sind weitgehend vorhanden, geringe bis mäßige Beeinträchtigungen.
- C = Mittlere bis schlechte Ausprägung: Lebensraumtypische Habitatstrukturen und lebensraumtypisches Arteninventar sind nur in Teilen vorhanden, u.U. starke Beeinträchtigungen.
- E = Entwicklungsflächen: Die Kriterien des Lebensraumtyps werden aktuell nicht erfüllt, können aber mittelfristig durch Pflege- und Entwicklungsmaßnahmen erreicht werden.

**Tab. 5: Erhaltungszustände der FFH-Lebensraumtypen im Bearbeitungsgebiet**

LRT	Flächenausdehnung nach Erhaltungszustand							Summe	
	A		B		C		E	(ohne E-Flächen)	
	ha	%	ha	%	ha	%	ha	ha	%
3160	0,13	100,00	-	-	-	-	-	0,13	1,22
7140	-	-	0,26	28,57	0,66	72,53	-	0,92	8,65
91D0	-	-	2,15	65,75	1,12	34,25	-	3,27	30,76
Summe	0,13	3,00	2,41	55,79	1,78	41,20	-	4,32	40,63

\*Abweichungen von den Angaben in Tab. 4 und von 100 % sind rundungsbedingt.

### 3.2.1 LRT 3160 – Dystrophe Seen und Teiche

Der dem LRT 3160 zugeordnete Biotoptyp „Sonstiges naturnahes dystrophes Stillgewässer natürlicher Entstehung“ (SONd) liegt im östlichen Gebietsteil in einer größeren Senke (vgl. Abb. 4). Der See weist eine – auch für die Bewertung heranzuziehende – gute Zonierung mit Wollgras-Torfmoos-Schwingrasen und Pfeifgras-Moorstadien auf.

Der Gesamterhaltungszustand dieses LRTs wurde mit A bewertet.

Bei der Ermittlung des Erhaltungszustandes wurden folgende Teil-Bewertungen vorgenommen (Kriterien gemäß DRACHENFELS 2012a):

**Tab. 6: Ermittlung des Erhaltungszustandes des FFH-Lebensraumtyps 3160**

Kriterium	Wertstufe
<b>Vollständigkeit der lebensraumtypischen Habitatstrukturen</b>	<b>A</b>
Gewässerstrukturen	A
Wasserbeschaffenheit	A
Vegetationszonierung	B
<b>Vollständigkeit des lebensraumtypischen Arteninventars</b>	<b>B</b>
Pflanzenarten	B
Libellenarten	k.A.
<b>Beeinträchtigungen</b>	<b>A</b>
negative Veränderungen des Wasserhaushalts	B
anthropogene Veränderungen der Uferstruktur	A
Eutrophierung	A
Störungen durch Freizeitnutzungen	A
sonstige Beeinträchtigungen	B



#### **Abb. 4: Dystrophes Moorgewässer (LRT 3160) mit Wollgras-Torfmoos-Schwingrasen (LRT 7140)**

##### **3.2.2 LRT 7140 – Übergangs- und Schwingrasenmoore**

Der Lebensraumtyp 7140 wird im westlichen Gebietsteil von einem Wollgras-Torfmoos-Schwingrasen (MWS) gebildet: Neben u.a. Schmalblättrigem Wollgras (*Eriophorum angustifolium*), Schnabel-Segge (*Carex rostrata*) und wenig Pfeifengras prägen Torfmoose (*Sphagnum spec.*) diesen Biotoptyp.

Im östlichen Gebietsteil bestehen drei jeweils vergleichsweise kleine Flächen dieses Lebensraumtyps. So bilden Wollgras-Torfmoos-Schwingrasen (MWS) mit einer ähnlichen Artenzusammensetzung wie im Westen und Feuchteres Pfeifengras-Moorstadium (MPF) die Uferbereiche des dystrophen Moores. Ebenfalls diesem Lebensraumtyp zugeordnet wurde eine Fläche mit Besenheide-Hochmoor-degenerationsstadium, die eine starke Verbuschung durch aufkommende Kiefern- und Stroben-Naturverjüngung aufweist. Neben der dominierenden Besenheide (*Calluna vulgaris*) wachsen dort auch Glockenheide (*Erica tetralix*), Pfeifengras (*Molinia caerulea*) und einige Exemplare von Scheiden-Wollgras (*Eriophorum vaginatum*). Das dritte Vorkommen bildet ein Biotopkomplex aus nährstoffarmem Sumpf (NSA) mit Schilf-Landröhricht (NRS). In enger Verzahnung mit Gagelgebüsch haben diese ein wohl bereits mehrere Jahre nicht mehr Wasser führendes Stillgewässerbett besiedelt (vergleiche **Fehler! Verweisquelle konnte nicht gefunden werden.**).

Insgesamt hat dieser LRT, der eine Fläche von zusammen 0,91 ha einnimmt, einen mittleren bis schlechten (C) Erhaltungszustand.

##### **3.2.3 LRT 91D0 – Moorwälder**

Die zum prioritären Lebensraumtyp „Moorwälder“ zählenden Bestände werden durch zwei Biotoptypen beschrieben. Als „Birken- und Kiefern-Bruchwald nährstoffarmer Standorte des Tieflands“ (WBA) wurden drei Bestände kartiert, die neben der herrschenden Wald-Kiefer (*Pinus sylvestris*) auch von Moor-Birke (*Betula pubescens*) gebildet werden. Als für die Einstufung relevante Kennarten sind hier Gagel (*Myrica gale*) und Torfmoose (*Sphagnum spec.*) zu nennen.

Ebenfalls von viel Gagel in der Strauchschicht geprägte Bestände, die neben Moor-Birke auch Schwarz-Erle (*Alnus glutinosa*) und nur vereinzelt Wald-Kiefern aufweisen, wurden als „Birken-Bruchwald mäßig nährstoffversorgter Standorte des Tieflands“ (WBM) kartiert.

Der Erhaltungszustand des LRT 91D0 wurde insgesamt mit C bewertet.

### **3.3 Wertbestimmende und gefährdete Arten**

#### **3.3.1 Arten der Anhänge II und IV der FFH-Richtlinie**

Im Standarddatenbogen werden für das FFH-Gebiet 256 keine Vorkommen von FFH-Anhangsarten aufgeführt.

Weder bei der letzten Waldbiotopkartierung (zum Stichtag 01.01.2006), den Artenerfassungsprogrammen des NLWKN noch im Rahmen der aktuellen Kartierung wurden Anhangsarten beobachtet oder nachgewiesen.

### 3.3.2 Arten gemäß Anhang I der Vogelschutzrichtlinie

Vorkommen von Arten des Anhangs I der Vogelschutzrichtlinie sind aus dem Gebiet nicht bekannt.

### 3.3.3 Weitere gefährdete Arten

Im Bearbeitungsgebiet wurde im Rahmen der Waldbiotopkartierung 2014 als gefährdete Art Gagel nachgewiesen. Der Rippenfarn (*Blechnum spicant*) steht im niedersächsischen Tiefland auf der Vorwarnliste.

In der Datenbank des NFP werden für das Bearbeitungsgebiet sieben Pflanzenarten und drei Tierarten geführt.

**Tab. 7: In den vergangenen zehn Jahren festgestellte gefährdete Arten**

NFP-Nr.	Wissenschaftlicher Name	Deutscher Name	Gefährdung			Schutz	Funde	Letzter Fund
			RL Nds T	RL Nds	RL D			
<b>Farn- und Blütenpflanzen</b>								
110	<i>Blechnum spicant</i>	Rippenfarn	V	-	-	-	1	2014
168	<i>Carex elongata</i>	Walzen-Segge	3	3	-	-	1	2006
308	<i>Drosera rotundifolia</i>	Rundblättriger Sonnentau	3	3	3	§	1	2006
479	<i>Juncus filiformis</i>	Faden-Binse	3	3	-	-	1	2006
598	<i>Myrica gale</i>	Gagel	3	3	-	-	12	2014
778	<i>Rhynchospora alba</i>	Weißes Schnabelried	3	3	-	-	3	2006

#### Gefährdung

RL Nds T:	Gefährdung im niedersächsischen Tiefland (GARVE 2004)
RL Nds:	Gefährdung in Niedersachsen (GARVE 2004)
RL D:	Gefährdung in Deutschland (THEUNERT 2008a, 2008b)
2:	stark gefährdet
3:	gefährdet
V:	Art der Vorwarnliste

#### Schutz (THEUNERT 2008):

§	Gesetzlich besonders geschützte Sippe
§§	Gesetzlich streng geschützte Sippe



## 4 Entwicklungsanalyse

### 4.1 Vergleich mit der letzten Kartierung

Die vorangegangene Waldbiotopkartierung fand zum Stichtag 01.01.2006 statt. Es sind allein die Datensätze mit den Ergebnissen der Kartierung sowie die Informationen zu Vorkommen gefährdeter Arten vorhanden. Eine textliche Ausarbeitung liegt nicht vor.

Die im Folgenden gezogenen Schlüsse sind entsprechend mit geringen Unsicherheiten behaftet.

Mit der Kartierung aus dem Jahr 2006 gibt es auf großer Fläche Übereinstimmungen bei der Ansprache und Abgrenzung der Biotoptypen im Bearbeitungsgebiet.

Im Unterschied zur vorangegangenen Kartierung wurden in 2014 die Abteilungen 1331 a 1 0, 1331 a 2 0, 1331 x 1 0 und 1331 x 2 0 erstmals untersucht, wodurch sich die bearbeitete Fläche im Vergleich mit 2006 um 5,64 ha vergrößerte.

Neben einigen, kleineren Anpassungen bei den Grenzverläufen der Biotoptypen ist die folgende Veränderung als wesentlich einzustufen: Das dystrophe Moorgewässer wurde anhand des aktuellen Luftbildes neu abgegrenzt und diese Grenzverläufe im Gelände GPS-gestützt dort überprüft, wo das Gelände ein Betreten zuließ. Betrug die Fläche des Moorees 2006 noch knapp 3.750 m<sup>2</sup>, liegt sie nach Kartierung 2014 bei 1.250 m<sup>2</sup>. Diese Veränderung ist auf eine fortschreitende Verlandung zurückzuführen.

### 4.2 Maßnahmen im vorangegangenen Bewirtschaftungszeitraum

Die geplanten Maßnahmen der vorangegangenen Waldbiotopkartierung liegen allein als Standardmaßnahme im GIS-Datensatz vor.

Demnach sollte der Nährstoffreiche Graben (FGR), der das westliche Teilgebiet durchzieht, gekammert werden. Außerdem wurde das dort liegende Polygon mit „Birken- und Kiefern-Bruchwald“ mit der Maßnahme „Nutzungsverzicht und langfristige natürliche Entwicklung“ geplant.

- Die Kammerung des Grabens wurde nicht umgesetzt.
- Im Bruchwald sind keine Anzeichen einer zurückliegenden Nutzung zu erkennen.

Für alle anderen Flächen ist die Standardmaßnahme Nr. 1 („keine Maßnahme“) hinterlegt.

Inwieweit es auch in den erstmalig kartierten Flächen zu größeren Veränderungen innerhalb der letzten zehn Jahre gekommen ist, kann nicht beurteilt werden. Bei der Kartierung sind jedoch keine Spuren von Eingriffen zu erkennen gewesen.

## 5 Planung

Folgende Maßnahmen sind für die Flächen der Landesforsten im FFH-Gebiet verbindlich und werden deshalb bei den einzelnen Schutzgütern nicht weiter aufgeführt:

- Horst- und Stammhöhlenbäume sind gesetzlich geschützt und werden deshalb auch außerhalb ausgewiesener Habitatbaumgruppen erhalten. Auch sonstige Habitatbäume werden erhalten, sofern dem nicht Verkehrssicherungspflichten oder Arbeitsschutzbelange entgegenstehen. Dasselbe gilt für Totholz.
- Totholz und aus Gründen der Verkehrssicherung gefällte Habitatbäume werden im Bestand belassen.
- Quellbereiche und Bäche werden nicht durchfahren. Dies gilt auch für entsprechende temporäre Gewässer.

### 5.1 Wald-Lebensraumtypen

Um die Vorgaben des RdErl. von MU und ML vom 27.02.2013 zu erfüllen, haben die Landesforsten acht Planungsgrundsätze abgestimmt.

Aufgrund der vergleichsweise geringen Gebietsgröße und des Vorkommens nur eines Wald-LRT werden hier nur die zutreffenden Grundsätze für die wertbestimmenden Wald-Lebensraumtypen wiedergegeben:

1. In Wald-LRT mit insgesamt gutem (B) oder mittlerem bis schlechtem (C) Zustand werden jeweils mindestens 5 % der LRT-Fläche und in Wald-LRT mit insgesamt hervorragendem (A) Zustand jeweils mindestens 10 % als Habitatbaumflächen dauerhaft aus der Nutzung genommen (Naturwaldflächen werden angerechnet). Diese Flächen dienen der Erhaltung und Anreicherung von Habitatbäumen und Totholz. Die Habitatbaumflächen werden in „Prozessschutz“ (= Schattbaumarten) und „Pflegetyp“ (= Lichtbaumarten) differenziert. Während die „Habitatbaumfläche Prozessschutz“ komplett der natürlichen Sukzession überlassen wird, kann es im „Pflegetyp“ auf Grund von Konkurrenzsituationen erforderlich sein, bedrängende Bäume zu entfernen. In bestimmten Fällen, z.B. zur Förderung seltener Baumarten wie Elsbeere oder Wildobst, können auch in Buchen-LRT Habitatbaumflächen des „Pflegetyps“ ausgewiesen werden. Die Flächen sollen eine Mindestgröße von 0,3 ha aufweisen, und es wird eine günstige Verteilung angestrebt. Verkehrssicherungspflichten bleiben unberührt.
2. In Wald-LRT mit insgesamt gutem (B) oder mittlerem bis schlechtem (C) Zustand verbleiben jeweils mindestens 20 % der LRT-Fläche und in Wald-LRT mit insgesamt hervorragendem (A) Zustand jeweils mindestens 35 % der LRT-Fläche im kommenden Jahrzehnt in Hiabsruhe (Naturwald- oder Habitatbaumflächen werden angerechnet). Hierfür ausgewählt werden Altbestände > 100 Jahre. Sie sind ein wichtiger Bestandteil der Altbestandssicherung. Im nächsten Planungszeitraum können die Hiabsruheflächen in die Verjüngungsphase übergehen, sofern

entsprechend geeignete neue Flächen in die Altholzphase „nachgerückt“ sind. Auch hier ist der „Pflegetyp“ (s.o.) möglich.

3. Auf Grundlage des LÖWE-Waldbauprogramms wird auf das aktive Einbringen von gebietsfremden Baumarten verzichtet, auch wenn die rechtlichen Vorgaben den Anbau gebietsfremder Baumarten in beschränktem Umfang zulassen würden.
4. Bei Durchforstungen werden prinzipiell lebensraumtypische Baumarten begünstigt und Nadelholz zurückgedrängt.

### 5.1.1 Prioritärer LRT 91D0 – Moorwälder

Der prioritäre Lebensraumtyp 91D0 setzt sich aus fünf Teilflächen der Biotoptypen WBA und WBM zusammen, die insgesamt eine Fläche von 3,27 ha einnehmen. Der Gesamterhaltungszustand wurde mit B bewertet.

Die sich daraus ergebenden Bewirtschaftungsvorgaben werden wie folgt erfüllt:

- Der im westlichen Teilgebiet liegende, gut 1,00 ha große Bestand (WBA) wird dauerhaft aus der Nutzung genommen und mit der Standardmaßnahme 37 („Habitatbaumfläche Prozessschutz“) belegt.
- Der im Nordosten des östlichen Teilgebietes gelegene, knapp 0,6 ha große Bestand wird ebenfalls dauerhaft aus der Nutzung genommen und mit der Standardmaßnahme 37 („Habitatbaumfläche Prozessschutz“) belegt.

### 5.1.2 Abgleich der Erlassvorgaben mit den Planungen für die Wald-Lebensraumtypen

Wie folgender Tabelle zu entnehmen, werden die Erlassvorgaben hinsichtlich des dauerhaften Nutzungsverzichts (Habitatbaumflächen) und der zehnjährigen Hiebsruhe dadurch erfüllt, dass über die erforderlichen Flächen hinaus Bestände als Habitatbaumflächen ausgewiesen werden. In diesem Sinne sind zusätzliche Hiebsruhe-Flächen nicht erforderlich.

**Tab. 8: Abgleich der Erlass-Vorgaben mit den Ergebnissen der Planung für die Wald-Lebensraumtypen**

FFH-LRT	Gesamtfläche	Gesamterhaltungszustand	Habitatbaumfläche		Altbestände sichern, Hiebsruhe		Junge und mittlere Bestände in regulärer Pflegedurchforstung	Altbestände in langfristiger Pflege- und Verjüngungsphase
			soll	ist	soll	ist		
91D0	3,27 ha	B	5 %	49,54 %	20 %	- *	50,46 %	-
			0,16 ha	1,62 ha	0,65 ha	- *	1,65 ha	-

\* Die Anforderungen der Planungsgrundsätze sind in Bezug auf den Anteil, der in die Hiebsruhe zu stellen ist, bereits durch die Habitatbaumflächen erfüllt.

## **5.2 Weitere Lebensraumtypen im Bearbeitungsgebiet**

### **5.2.1 LRT 3160 – Dystrophe Seen und Teiche**

Der dystrophe Moorsee unterliegt der eigendynamischen Entwicklung im Planungszeitraum (Standardmaßnahme 17).

Da der Moorsee ein potentielles Habitat auch für gefährdete oder geschützte Libellenarten darstellt, ist eine faunistische Untersuchung angeraten, in deren Konsequenz eine Überprüfung dieser Maßnahme durchzuführen ist.

### **5.2.2 LRT 7140 – Übergangs- und Schwingrasenmoore**

Mit Ausnahme von zwei stärker verbuschten Vorkommen dieses Lebensraumtyps (Biotoptypen MGBv sowie MWT in Abt. 1331 b 0 7), die von Gehölzaufwuchs zu befreien sind (Standardmaßnahme 603) bleiben die übrigen Flächen der eigendynamischen Entwicklung überlassen.

Eine Kontrolle auf verstärktes Aufkommen von Naturverjüngung sollte jedoch alle drei Jahre erfolgen.

## **5.3 Arten der Anhänge II und IV der FFH-Richtlinie**

Vorkommen von Arten der Anhänge II oder IV der FFH-Richtlinie sind aus dem Gebiet nicht bekannt; eine Planung somit entbehrlich.

## **5.4 Arten des Anhangs I der Vogelschutzrichtlinie**

Vorkommen von Arten des Anhangs I der Vogelschutzrichtlinie sind aus dem Gebiet nicht bekannt; eine Planung somit entbehrlich.

## **5.5 Planung für rechtliche Schutzgüter gemäß § 30 BNatSchG**

- Der Bestand an Weiden-Sumpfgewächsen nährstoffärmerer Standorte (BNA) liegt bereits innerhalb der von den Landesforsten ausgewiesenen Hotspot-Kulisse (NWE5). Wie auch alle übrigen Gagelgewächse (BNG) im westlichen Gebietsteil werden diese beiden gesetzlich geschützten Biotope mit der Standardmaßnahme 37 „Habitatbaumfläche Prozessschutz“ belegt.
- Die Gagelgewächse im östlichen Gebietsteil werden mit der Standardmaßnahme 650 „Förderung seltener Baum- und Straucharten“ beplant. Bei den trockeneren Ausprägungen (BNGt) sind aufkommende Bäume pfleglich zu entnehmen.

## 5.6 Sonstige Planung

Durch die Erweiterung des Bearbeitungsgebietes sind nun auch 0,31 ha Lärchenforst (WZL) und 5,43 ha überwiegend von Strobe geprägte Nadelholzforste (WZS) zu beplanen.

Diese Bestände sind im Rahmen der regulären Bewirtschaftung in standortgerechte Moorwälder, die von Moor-Birke und Wald-Kiefer geprägt sind, umzubauen. Hier wurde jeweils die Standardmaßnahme 41 „Zurückdrängen gebietsfremder Baumarten“ vergeben.

## 5.7 Monitoring

Ein Monitoring im Planungszeitraum ist nicht erforderlich.

## 5.8 Finanzierung

Die mit dieser Maßnahmenplanung vorgesehenen Waldnaturschutzmaßnahmen werden, sofern sie im Rahmen der Standards des LÖWE-Waldbaus liegen, von den Niedersächsischen Landesforsten im Produktbereich 1 ausschließlich aus eigenen unternehmerisch erzielten Einnahmen verwirklicht.

Die Umsetzung der über LÖWE hinausgehenden Planungen sowie die Pflege von Sonderbiotopen und Nicht-Wald-Lebensraumtypen müssen in den Landesforsten aus Finanzmitteln des Produktbereichs 2 - Naturschutz - erfolgen. Hier stehen allerdings nur in begrenztem Umfang und in Abhängigkeit von der Höhe der jährlichen Festsetzung Finanzmittel des Landes Niedersachsen zu Verfügung.

Für größere Projekte zur Umsetzung von NATURA 2000 oder zur Entwicklung eines Erhaltungszustandes der LRT besser als B stehen diese Mittel nicht zur Verfügung.

Nach derzeitigem Sachstand können die Maßnahmen der vorliegenden Planung von den Landesforsten aus Produktbereich 1 und 2 ohne zusätzliche externe Mittel umgesetzt werden. Dies wird durch Konzentration der Mittel auf die FFH-Gebiete erreicht.

**Tab. 9: Flächenbezogene Liste der Maßnahmenplanung**

Abt.	UAbt.	Ufl	SE	Biotoptyp	LRT	Standardmaßnahme	Einzelplanung/Anmerkung
1331	a	1	0	WZS	-	41 – Zurückdrängen gebietsfremder Baumarten	
1331	a	1	0	BNGt	-	650 – Förderung seltener Baum- und Straucharten	Bei fortschreitender Abtrocknung sind aufkommende Bäume zu entfernen.
1331	a	2	0	WBMa	91D0	41 – Zurückdrängen gebietsfremder Baumarten	
1331	x	1	0	WBA	91D0	37 - Habitatbaumfläche Prozessschutz	
1331	x	1	0	BNG	-	650 – Förderung seltener Baum- und Straucharten	

Abt.	UAbt.	Ufl	SE	Biotoptyp	LRT	Standardmaßnahme	Einzelplanung/Anmerkung
1331	x	1	0	NSA/NRS	7140	17 – Eigendynamische Entwicklung im Planungszeitraum	
1331	x	2	0	WBA	91D0	41 – Zurückdrängen gebietsfremder Baumarten	
1331	x	2	0	WBMa	91D0	41 – Zurückdrängen gebietsfremder Baumarten	
1332	b	0	0	WZS	-	41 – Zurückdrängen gebietsfremder Baumarten	
1332	b	0	0	WZL	-	41 – Zurückdrängen gebietsfremder Baumarten	
1332	b	0	5	WZS	-	41 – Zurückdrängen gebietsfremder Baumarten	
1332	b	0	6	WZS	-	41 – Zurückdrängen gebietsfremder Baumarten	
1332	b	0	6	MPT	-	603 – Biotop von Gehölzbewuchs freihalten	
1332	b	0	7	MGBv	7140	603 – Biotop von Gehölzbewuchs freihalten	Offenlandcharakter durch Entfernen von Gehölzaufwuchs (Ki, Bi, Strobe) wiederherstellen
1332	b	0	7	MWT	7140	603 – Biotop von Gehölzbewuchs freihalten	Behutsames Entfernen von Ki- und Strobenaufwuchs
1332	x	0	0	SONd	3160	17 – Eigendynamische Entwicklung im Planungszeitraum	
1332	x	0	0	MWS	7141	17 – Eigendynamische Entwicklung im Planungszeitraum	
1332	x	0	0	MPF	7140	603 – Biotop von Gehölzbewuchs freihalten	
1333	b	1	0	WPB	-	37 - Habitatbaumfläche Prozessschutz	Hotspot-Kulisse
1333	b	1	0	BNG	-	37 - Habitatbaumfläche Prozessschutz	Hotspot-Kulisse
1333	b	1	0	FGR	-	700 - Natürliche Fließgewässerdynamik	Graben kammern.
1333	b	1	9	WPB	-	37 - Habitatbaumfläche Prozessschutz	Hotspot-Kulisse
1333	b	1	10	BNA	-	37 - Habitatbaumfläche Prozessschutz	Hotspot-Kulisse
1333	b	1	10	BNG	-	37 - Habitatbaumfläche Prozessschutz	Hotspot-Kulisse
1333	b	1	10	WBA	91D0	37 - Habitatbaumfläche Prozessschutz	Hotspot-Kulisse
1333	b	1	11	WBA	91D0	37 - Habitatbaumfläche Prozessschutz	Hotspot-Kulisse
1333	b	1	11	BNG	-	37 - Habitatbaumfläche Prozessschutz	Hotspot-Kulisse
1333	b	1	12	MWS	7140	603 – Biotop von Gehölzbewuchs freihalten	Hotspot-Kulisse
1333	b	1	12	MPFv	91D0	603 – Biotop von Gehölzbewuchs freihalten	Hotspot-Kulisse

## 6 Zusammenfassung

Die vorliegende Maßnahmenplanung bearbeitet die Flächen des FFH-Gebietes 256 „Moor am Schweinekobenbach“, die im Eigentum der Niedersächsischen Landesforsten stehen, ergänzt um weitere Flächen mit einer Größe von 5,64 ha, um einen räumlichen Zusammenhang herzustellen.

Das Bearbeitungsgebiet hat eine Größe von 15,43 ha und ist durch keine nationale Schutzgebietskategorie unter Schutz gestellt.

Der westliche Teil wird geprägt von einem zentral gelegenen Birken- und Kiefern-Bruchwald, der mit Gagel- und nährstoffarmem Weidengebüsch sowie auch Pfeifengras-Moorstadium und Wollgras-Torfmoos-Schwingrasen einen vergleichsweise naturnahen Komplex bildet. Die umgebenden Birkenbestände sind aufgrund starker Entwässerung nicht als Moorwälder anzusprechen. Ein sehr tiefer Graben, der südlich verläuft, wäre zur Wiederherstellung eines naturnäheren Wasserhaushalts zu kammern.

Im östlichen Gebietsteil dominieren auf großer Fläche Nadelholzforste, die von Strobe, Wald-Kiefer, Lärche und auch Sitkafichte gebildet werden. Innerhalb dieser Bestände sind noch naturnahe Moorbiotope zu finden: Neben von Kiefer und Birke geprägtem Bruchwald mit auffallend hohen Anteilen von Gagel u.a. auch ein dystrophes Stillgewässer, in dessen Verlandungsbereich sich sehr gut ausgeprägte Wollgras-Torfmoos-Schwingrasen entwickelt haben.

Die Maßnahmen für den kommenden Planungszeitraum besitzen ihren Schwerpunkt beim mittelfristigen Umbau der Nadelforste mit Sitkafichte und Strobe sowie der Pflege der natürlicherweise gehölzfreien Moorbiotope. Der östliche Teil gehört zur Hotspot-Kulisse (NWE5) und unterliegt dem Prozessschutz.

Die Verlandung des Moorsee ist weiter vorangeschritten. Es werden Untersuchungen zum Vorkommen von Libellen angeregt, um daraus unter Umständen notwendige Pflegemaßnahmen abzuleiten.

## 7 Quellenverzeichnis

### Literatur

DRACHENFELS, O. v. (2011): Kartierschlüssel für Biotoptypen in Niedersachsen unter besonderer Berücksichtigung der gesetzlich geschützten Biotope sowie der Lebensraumtypen von Anh. I der FFH-Richtlinie, Stand März 2011. - Naturschutz und Landschaftspflege in Niedersachsen Heft A/4. - 326 S.; Hannover.

DRACHENFELS, O. v. (2012a): Hinweise zur Definition und Kartierung der Lebensraumtypen von Anh. I der FFH-Richtlinie in Niedersachsen. Anhang: Hinweise und Tabellen zur Bewertung des Erhaltungszustands der FFH-Lebensraumtypen in Niedersachsen. Stand März 2012. – 118 S.; Hannover.

DRACHENFELS, O. v. (2012b): Einstufungen der Biotoptypen in Niedersachsen – Regenerationsfähigkeit, Wertstufen, Grundwasserabhängigkeit, Nährstoffempfindlichkeit, Gefährdung. - Informationsdienst Naturschutz Niedersachsen 32 (1): 1-60; Hannover.

DRACHENFELS, O. v. (2014): Hinweise zur Definition und Kartierung der Lebensraumtypen von Anh. I der FFH-Richtlinie in Niedersachsen auf Grundlage des Interpretation Manuals der Europäischen Kommission (Version EUR 27 vom April 2007). Stand Februar 2014. – 80 S.; Hannover.

GARVE, E. (2004): Rote Liste und Florenliste der gefährdeten Farn- und Blütenpflanzen in Niedersachsen und Bremen, 5. Fassung vom 1.3.2004. - Informationsdienst Naturschutz Niedersachsen 24 (1): 1-76; Hildesheim.

GAUER, J., ALDINGER, E. (2005): Waldökologische Naturräume Deutschlands – Forstliche Wuchsgebiete und Wuchsbezirke. – Mitteilungen des Vereins für Forstliche Standortskunde und Forstpflanzenzüchtung 43. – 324 S.; Freiburg.

NLWKN – NIEDERSÄCHSISCHER LANDESBETRIEB FÜR WASSERWIRTSCHAFT, KÜSTEN- UND NATURSCHUTZ (2009): Für die Erhaltungsziele der FFH-Gebiete maßgebliche Lebensraumtypen nach Anhang I und Arten nach Anhang II der FFH-Richtlinie in den FFH-Gebieten in Niedersachsen. Aktualisierte Fassung 01.12.2009 (korrigiert 15.10.2014). – 90 S.; Hannover.

NMU – NIEDERSÄCHSISCHES MINISTERIUM FÜR UMWELT, ENERGIE UND KLIMASCHUTZ (2015): Niedersächsische Umweltkarten. Kartenreihe Naturschutz. Darstellung des WMS-Dienstes. Zugriff am 14.04.2015.

PIK – POTSDAM-INSTITUT FÜR KLIMAFOLGENFORSCHUNG (2009): Klimadaten und Szenarien für Schutzgebiete. Niedersachsen. URL: [http://www.pik-potsdam.de/~wrobel/sg-klima-3/landk/Rotenburg\\_Wuemme.html](http://www.pik-potsdam.de/~wrobel/sg-klima-3/landk/Rotenburg_Wuemme.html). Zugriff am 25.02.2015.

THEUNERT, R. (2008): Verzeichnis der in Niedersachsen besonders oder streng geschützten Arten – Schutz, Gefährdung, Lebensräume, Bestand, Verbreitung. Stand 01.11.2008. Teil A: Wirbeltiere, pflanzen und Pilze. – Informationsdienst Naturschutz Niedersachsen 28 (3): 69-141; Hannover.

### Gesetze und Richtlinie

BNatSchG – Bundesnaturschutzgesetz vom 29.07.2009 (BGBl. I S. 2542), das zuletzt durch Artikel 4 Absatz 100 des Gesetzes vom 07.08.2013 (BGBl. I S. 3154) geändert worden ist.

FFH-Richtlinie – Richtlinie 92/43/EWG des Rates vom 21.05.1992 zur Erhaltung der natürlichen Lebensräume sowie der wildlebenden Tiere und Pflanzen (ABL. L 206 vom 22.07.1992, S. 7), zuletzt geändert durch Richtlinie 2013/17/EU des Rates vom 13.05.2013 (ABL. L 158 vom 10.06.2013, S. 193).



RdErl. MU und ML (2013) – Gemeinsamer Runderlass des MU und des ML vom 27.02.2013. 52a / 22002 07: Unterschützstellung von Natura 2000-Gebieten im Wald durch Naturschutzgebietsverordnungen. Nds. MBl. 2013 Nr. 9, S. 221.

## 8 Anhang

### 8.1 Erläuterungen zu den quantifizierten Erhaltungszielen

Gemäß der Richtlinie 92/43/EWG (FFH-Richtlinie) vom 21. Mai 1992 sind für FFH-Gebiete Erhaltungsziele zu definieren, die die Grundlage für die Bestimmung von Erhaltungsmaßnahmen bilden. Der Vermerk der EU-Kommission zur Festlegung von Erhaltungszielen vom 23. November 2012 legt zugrunde, welche Anforderungen an den Umfang der Erhaltungsziele gestellt werden.

Die Erhaltungsziele sind so zu definieren, dass sie

1. **Spezifisch** sind
  - Sie müssen sich auf eine bestimmte Anhang-II-Art oder einen Lebensraumtyp beziehen und die Bedingungen für die Erreichung des Erhaltungsziels vorgeben.
2. **Messbar** sind
  - Sie müssen quantifizierbar sein, damit zum Ende des Planungszeitraums überprüft werden kann, ob die Ziele erfolgreich umgesetzt wurden.
3. **Realistisch** sind
  - Sie müssen innerhalb eines vernünftigen zeitlichen Rahmens und mit angemessenem Einsatz von Ressourcen verwirklicht werden können.
4. Nach einem **kohärenten Ansatz** verfolgt werden
  - Bei FFH-Gebieten, die dieselbe Art oder denselben LRT schützen, sollten für die Beschreibung eines günstigen Erhaltungszustands vergleichbare Eigenschaften und Zielvorgaben verwendet werden.
5. **Umfassend** sind
  - Sie müssen alle relevanten Eigenschaften der LRT und Anhang-II-Arten abdecken, die für die Bewertung des Erhaltungszustands als „günstig“ (oder „nicht günstig“) erforderlich sind.

Ziel der FFH-Richtlinie ist das Erreichen eines „günstigen“ Erhaltungszustands eines Lebensraumtyps bzw. einer Anhang-II-Art der FFH-Richtlinie. Grundlage ist der Erhaltungszustand des Lebensraumtyps oder der Anhang-II-Art in der Biogeographischen Region. Grundsätzlich gilt, dass der gebietsbezogene **Erhaltungsgrad eines Lebensraumtyps** oder **einer Anhang-II-Art eines FFH-Gebiets zu erhalten** ist. Damit einhergehend besteht ein **Verschlechterungsverbot** des Erhaltungsgrads.

Ziele für die im FFH-Gebiet wertbestimmenden LRT und Anhang-II-Arten sind nach **Erhaltung, Wiederherstellung** und **Entwicklung** zu differenzieren. Erhaltungsziele und Wiederherstellungsziele, die sich aus dem Verschlechterungsverbot ergeben, sind verpflichtende Ziele. Demgegenüber sind Entwicklungsziele als freiwillige Ziele zu verstehen:

- **Erhaltungsziele** beziehen sich auf die zum Referenzstichtag erfassten LRT-Flächen, deren Gesamtsummen erhalten werden müssen (= quantitative Erhaltungsziele). Gleichmaßen ist der Gesamt-Erhaltungsgrad (GEHG) des LRT zum Referenzstichtag zu erhalten, sofern er günstig oder hervorragend ist (= qualitative Erhaltungsziele).
- **Wiederherstellungsziele (= WV-Ziele)** ergeben sich aus dem Flächenverlust eines LRT oder dem Verschwinden einer Anhang-II-Art (quantitative Verschlechterung) oder aus der Verschlechterung des Erhaltungsgrads eines LRT oder einer Anhang-II-Art (qualitative Verschlechterung).
- Unter bestimmten Umständen kann sich zudem aus den Hinweisen aus dem Netzzusammenhang (FFH-Bericht) eine Wiederherstellungsnotwendigkeit (= **WN-Ziele**) einer Art bzw. eines LRT für das FFH-Gebiet ergeben.

- **Entwicklungsziele** beziehen sich auf in Zukunft zu entwickelnde LRT-Flächen. Für Wald-LRT wird hierbei ein Entwicklungszeitraum von 30 Jahren angenommen, für Offenland-LRT ein Zeitraum von 10 Jahren. Dazu können bspw. strukturarme Fichten-Reinbestände zählen, die mithilfe von Buchen-Voranbauten langfristig in Buchen-LRT entwickelt werden. Ein weiteres Beispiel sind entwässerte Moorstandorte, die u.a. durch Auszug nicht standortgerechter Baumarten und Rückbau von Entwässerungsgräben in Moor-LRT überführt werden.

In der bisherigen Bewirtschaftungsplanung der NLF sind die Vorgaben der EU-Kommission zur Festlegung von Erhaltungszielen nur teilweise berücksichtigt.

Die **Quantifizierung der Erhaltungsziele** der wertbestimmenden LRT und Anhang-II-Arten erfolgt durch die Einarbeitung der folgenden Tabellen in den Bewirtschaftungsplan, der dahingehend ergänzt wird.

Die **Hinweise aus dem Netzzusammenhang** fließen zum derzeitigen Zeitpunkt nicht in die Planung ein, da diese noch nicht vorliegen. Sie finden in der Überarbeitung des Bewirtschaftungsplans Berücksichtigung.

Für den Fall, dass eine Schutzgebietsverordnung erst nach der Waldbiotopkartierung in Kraft getreten ist und die VO weitere maßgebliche Natura 2000-Schutzgüter enthält, die diesen Status („maßgeblich“) zum Zeitpunkt der Kartierung noch nicht hatten, konnten sie dementsprechend bei der Planung keine Berücksichtigung finden. Diese Schutzgüter werden bei der Formulierung der quantifizierten Erhaltungsziele grundsätzlich eingearbeitet. Die Berücksichtigung in der Maßnahmenplanung findet hingegen erst mit der neuen Waldbiotopkartierung und der neuen Planerstellung statt.

## 8.2 Erhaltungsziele für die im FFH-Gebiet wertbestimmenden Lebensraumtypen

**Aufgrund methodischer Anpassungen (wie z.B. Änderungen der Kartiervorgaben für LRTs) sowie Präzisierungen in der Flächenabgrenzung kann es zu geringfügigen Abweichungen der Flächengrößen kommen. Diese werden aufgrund ihrer methodischen Natur nicht als Flächenverlust aufgeführt.**

<b>3160 Dystrophe Seen und Teiche</b>	
Flächengröße ha	0,13
Flächenanteil %	1,22
Gesamt-Erhaltungsgrad (GEHG)	
1. ermittelt	A
2. planerisch (Ziel-GEHG)	A
Erhaltungsziel	Erhaltung des LRT auf 0,13 ha im GEHG A.  Erhalt als naturnahe, dystrophe Stillgewässer mit torfmoosreicher Verlandungsvegetation im Mooregebiet.
Wiederherstellungsziel	
1. bei Flächenverlust	1. -
2. bei ungünstigem GEHG	2. -.
Entwicklungsziel ha	-

<b>7140 Übergangs- und Schwingrasenmoore</b>	
Flächengröße ha	0,91
Flächenanteil %	8,56
Gesamt-Erhaltungsgrad (GEHG)	
1. ermittelt	C
2. planerisch (Ziel-GEHG)	B
Erhaltungsziel	Erhalt als naturnahe, waldfreie Übergangs- und Schwingrasenmoore, u. a. mit torfmoosreichen Seggen- und Wollgras-Rieden, auf sehr nassen, nährstoffarmen Standorten im Komplex mit nährstoffarmen Stillgewässern und Moorwald.
Wiederherstellungsziel	
1. bei Flächenverlust	1. -
2. bei ungünstigem GEHG	2. -Wiederherstellung eines günstigen Gesamterhaltungsgrades (B) auf 0,91 ha.
Entwicklungsziel ha	-

<b>91D0 Moorwälder</b>	
Flächengröße ha	3,27
Flächenanteil %	30,76
Gesamt-Erhaltungsgrad (GEHG)	
1. ermittelt	C
2. planerisch (Ziel-GEHG)	B
Erhaltungsziel	Erhalt als naturnahe torfmoosreiche Birken- und Birken-Kiefernwälder auf nährstoffarmen, nassen Moorböden mit allen Altersphasen in mosaikartigem Wechsel, mit standortgerechten, autochthonen Baumarten, einem hohen Alt- und Totholzanteil, Höhlenbäumen, natürlich entstandenen Lichtungen und strukturreichen Waldrändern.
Wiederherstellungsziel	
1. bei Flächenverlust	1. -
2. bei ungünstigem GEHG	2. –Wiederherstellung eines günstigen Gesamterhaltungsgrades (B) auf 3,27 ha.
Entwicklungsziel ha	-

### **8.3 Berücksichtigung der Schutzgebiets-Verordnungen bzw. Vorgaben des Unterschutzstellungserlasses (USE)<sup>3</sup>**

Die Waldbiotopkartierung für das FFH-Gebiet „Moor am Schweinekobenbach“ wurde 2014 durchgeführt. Im Anschluss an die forstinterne Abstimmung wurde der BWP kompakt 2021 erstellt.

Wird das Bearbeitungsgebiet durch eine Alt-VO gesichert, die die Vorgaben des USE von 2013 (überarbeitet 2015 bzw. 2020) nicht berücksichtigt, wurden die Regelungen des USE gem. den Vorgaben des SPE-Erlasses in den Plan eingearbeitet.

Für den Fall, dass eine Schutzgebietsverordnung erst nach der Waldbiotopkartierung in Kraft getreten ist und die VO weitere maßgebliche Natura2000-Schutzgüter enthält, die diesen Status („maßgeblich“) zum Zeitpunkt der Kartierung noch nicht hatten, konnten sie dementsprechend bei der Planung keine Berücksichtigung finden. Diese Schutzgüter werden bei der Formulierung der quantifizierten Erhaltungsziele grundsätzlich eingearbeitet. Die Berücksichtigung in der Maßnahmenplanung findet hingegen erst mit der neuen Waldbiotopkartierung und der neuen Planerstellung statt. Demgegenüber werden Natura2000-Schutzgüter, die im Standarddatenbogen, der im Nachgang zur Waldbiotopkartierung aktualisiert wurde, als maßgebliche Bestandteile des Natura2000-Gebietes aufgenommen wurden, weder in der Formulierung der quantifizierten Erhaltungsziele noch in der Maßnahmenplanung berücksichtigt. Die Einarbeitung findet im Zuge der folgenden turnusgemäßen Waldbiotopkartierung und Planerstellung statt.

Ggf. ergeben sich aus der VO zusätzlich zu den Regelungen des USE weitere für die Waldflächen relevante Vorgaben. Diese sind den aktuell gültigen Schutzgebietsverordnungen zu entnehmen.

Eine Berücksichtigung der Verordnungsregelungen im Rahmen der ordnungsgemäßen Forstwirtschaft ist gewährleistet.

### **8.4 Karten**

Die Karten werden als eigene Anlagen ausgeliefert. Der Kartensatz besteht aus einer Blankettkarte, einer Lebensraumtypenkarte inkl. Gesamt-Erhaltungsgrad, einer Biotoptypenkarte und einer Maßnahmenkarte inkl. NWE-Kulisse.

---

<sup>3</sup> „Unterschutzstellung von Natura 2000-Gebieten im Wald durch Naturschutzgebietsverordnung“ - gem. RdErl. des ML u.d. MU vom 21.10.2015 bzw. 02.09.2020

## 8.5 Beteiligte Behörden und Stellen

Niedersächsisches Forstplanungsamt  
Forstweg 1a  
38302 Wolfenbüttel  
Tel.: 05331 / 3003 - 0

Niedersächsisches Forstamt Rotenburg  
In der Ahe 32  
27356 Rotenburg (Wümme)  
Tel.: 04261 / 9406 - 0

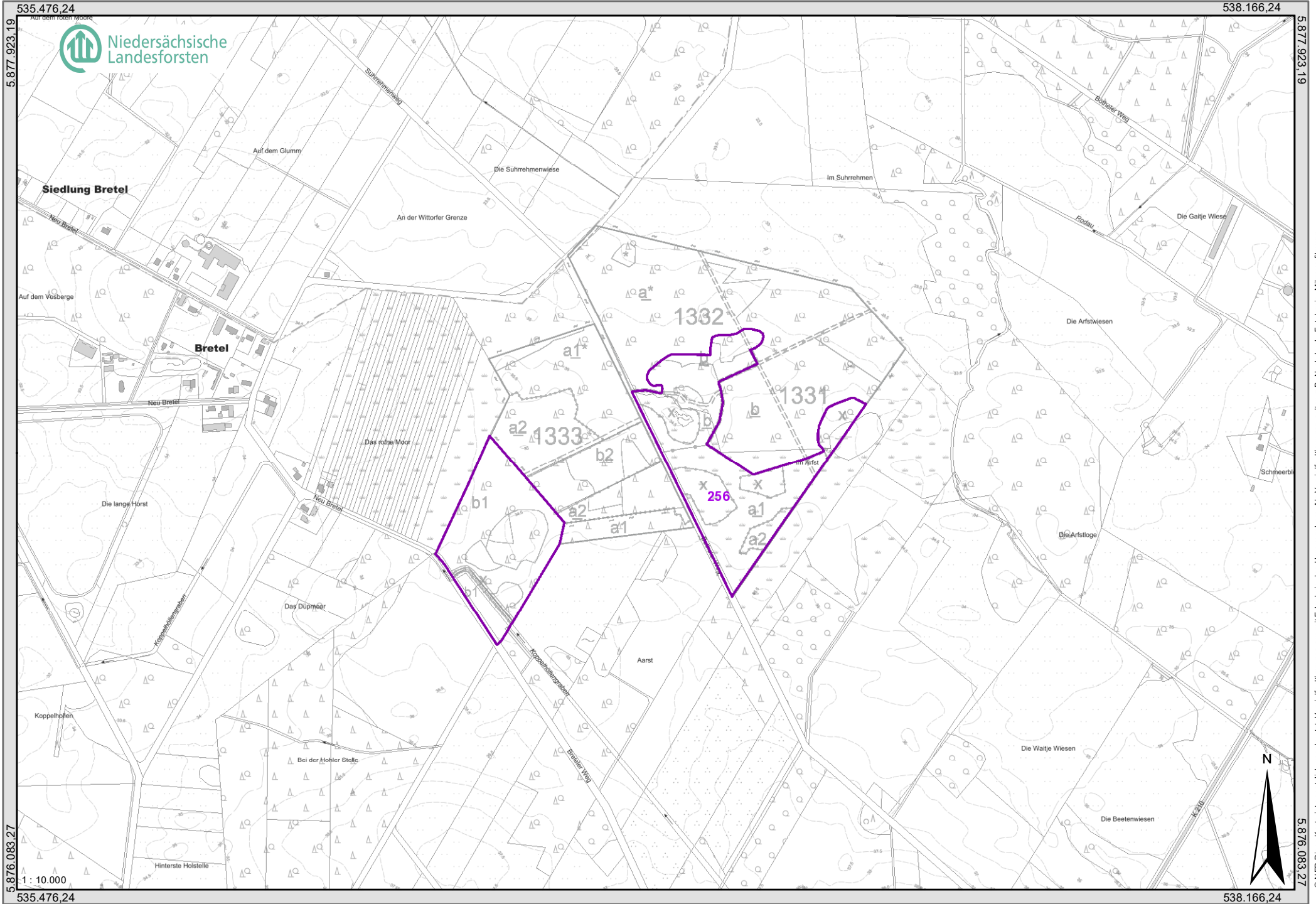
Revierförsterei Fallingbostel  
Michelsenstraße 22  
29683 Bad Fallingbostel  
Tel.: 05162 / 3828

Landkreis Heidekreis  
Vogteistraße 19  
29683 Bad Fallingbostel  
Tel.: 05162 / 970 – 0

Niedersächsischer Landesbetrieb für Wasserwirtschaft, Küsten- und Naturschutz (NLWKN)  
Betriebsstelle Hannover-Hildesheim  
Göttinger Chaussee 76  
30453 Hannover  
Tel. 0511 / 3034 - 0

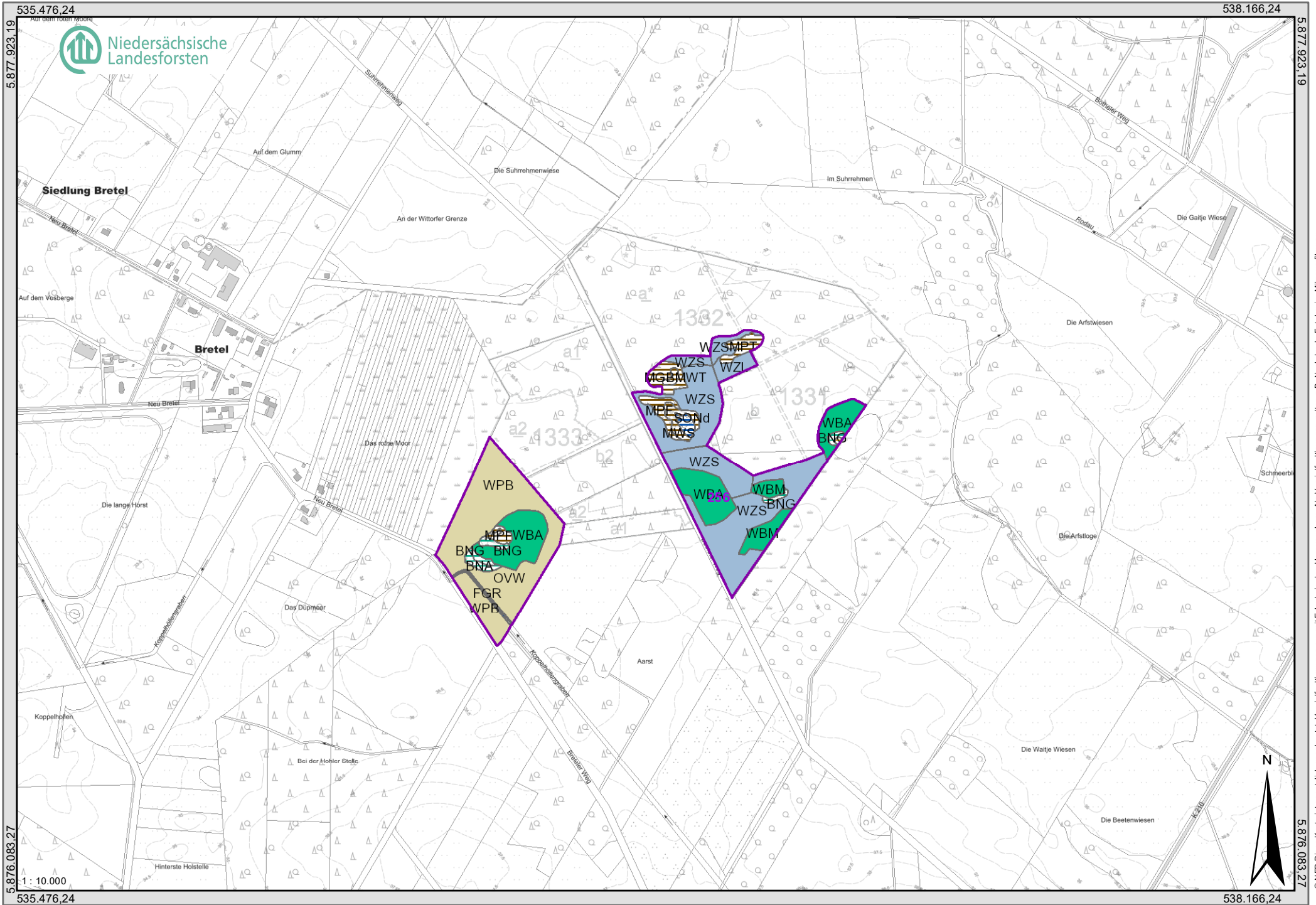
Niedersächsischer Landesbetrieb für Wasserwirtschaft, Küsten- und Naturschutz (NLWKN)  
Betriebsstelle Lüneburg  
Adolph-Kolping-Str. 6  
21337 Lüneburg  
Tel. 04134 / 8545 – 400

# Blankettkarte

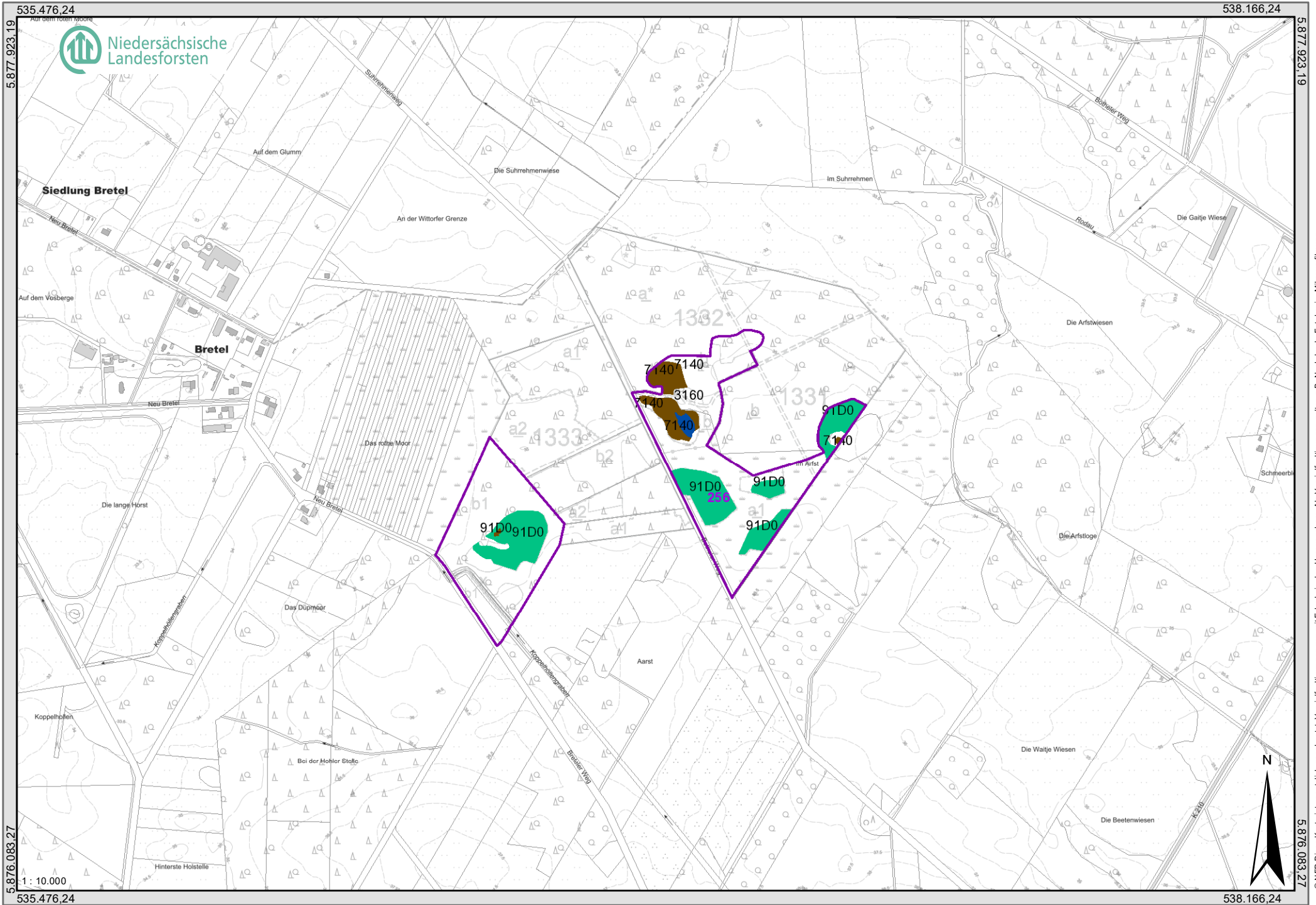




# Biotoptypenkarte



# Lebensraumtypenkarte inkl. Gesamt-Erhaltungsgrad



535.476.24

538.166.24

5.877.923.19

5.877.923.19



1 : 10.000



535.476.24

538.166.24

5.876.083.27

5.876.083.27

27.10.2021 11:32:12

© NFP Diese Karte ist gesetzlich geschützt. Vervielfältigungen nur mit Erlaubnis des Herausgebers. Als Vervielfältigungen gelten z.B. Nachdruck, Fotokopie, Mikroverfilmung, Digitalisieren, Scannen sowie Speicherung auf Datenträgern.  
Quelle: Auszug aus den Geobasisdaten der Niedersächsischen Vermessungs- und Katasterverwaltung © 2021  
NFP  
Niedersächsische Landesforsten  
www.nlwkn.de

Maßnahmenkarte inkl. NWE-Kulisse



535.476.24

538.166.24

5.877.923.19

5.877.923.19



1 : 10.000

535.476.24

538.166.24

5.876.083.27

© NFP Diese Karte ist gesetzlich geschützt. Vervielfältigungen nur mit Erlaubnis des Herausgebers. Als Vervielfältigungen gelten z.B. Nachdruck, Fotokopie, Mikroverfilmung, Digitalisieren, Scannen sowie Speicherung auf Datenträgern.  
 Quelle: Auszug aus den Geobasisdaten der Niedersächsischen Vermessungs- und Katasterverwaltung © 2021

27.10.2021 11:34:28

# Schutzgebiete, Landeswald und Kartierkulisse

## Schutzgebiete



FFH-Gebiet



Vogelschutzgebiet



Naturschutzgebiet



Landschaftsschutzgebiet

## Landeswald und Kartierkulisse



Landeswald



NLF-Kartierkulisse

# Biotoptypen


(gem. Kartierschlüssel für Biotoptypen in Niedersachsen, Stand Februar 2020)

## WÄLDER



### Wald trockenwarmer Kalkstandorte

WTB	Buchenwald trockenwarmer Kalkstandorte
WTE	Eichenmischwald trockenwarmer Kalkstandorte
WTS	Ahorn-Lindenwald trockenwarmer Kalkschutthänge
WTZ	Sonstiger Laubwald trockenwarmer Kalkstandorte



### Wald trockenwarmer, kalkarmer Standorte

WDB	Laubwald trockenwarmer Silikathänge
WDT	Eichenmischwald trockenwarmer Sandstandorte



### Mesophiler Buchenwald

WMK	Mesophiler Kalkbuchenwald
WMB	Mesophiler Buchenwald kalkärmerer Standorte des Berg- und Hügellands
WMT	Mesophiler Buchenwald kalkärmerer Standorte des Tieflands




### Schlucht- und Hangschutt-Laubmischwald

WSK	Felsiger Schlucht- und Hangschuttwald auf Kalk
WSS	Felsiger Schlucht- und Hangschuttwald auf Silikat
WSZ	Sonstiger Hangschuttwald



### Bodensaurer Buchenwald

WLA	Bodensaurer Buchenwald armer Sandböden
WLM	Bodensaurer Buchenwald lehmiger Böden des Tieflands
WLB	Bodensaurer Buchenwald des Berg- und Hügellands
WLF	Obermontaner bodensaurer Fichten-Buchenwald



### Bodensaurer Eichenmischwald

WQT	Eichenmischwald armer, trockener Sandböden
WQN	Bodensaurer Eichenmischwald nasser Standorte
WQF	Eichenmischwald feuchter Sandböden
WQL	Bodensaurer Eichenmischwald lehmiger, frischer Sandböden des Tieflands
WQB	Bodensaurer Eichenmischwald feuchter Böden des Berg- und Hügellands
WQE	Sonstiger bodensaurer Eichenmischwald



### Eichen- und Hainbuchenmischwald nährstoffreicher Standorte

WCN	Eichen- u. Hainbuchenmischwald nasser, basenreicher Standorte
WCR	Eichen- und Hainbuchenmischwald feuchter, basenreicher Standorte
WCA	Eichen- u. Hainbuchenmischwald feuchter, mäßig basenreicher Standorte
WCK	Eichen- u. Hainbuchenmischwald mittlerer Kalkstandorte
WCE	Eichen- u. Hainbuchenmischwald mittlerer, mäßig basenreicher Standort



### Hartholzauwald

WHA	Hartholzauwald im Überflutungsbereich
WHB	Auwaldartiger Hartholzauwald in nicht mehr überfluteten Bereichen
WHT	Tide-Hartholzauwald



## Weiden-Auwald (Weichholzaue)

WWA	Weiden-Auwald der Flussufer
WWS	Sumpfiger Weiden-Auwald
WWT	Tide-Weiden-Auwald
WWB	(Erlen-)Weiden-Bachuferwald



## Erlen- und Eschenwald der Auen und Quellbereiche

WET	(Traubenkirschen-)Erlen- und Eschen-Auwald der Talniederungen
WEB	Erlen- und Eschen-Auwald schmaler Bachtäler
WEQ	Erlen- und Eschen-Quellwald
WEG	Erlen- und Eschen-Galeriewald



## Erlen-Bruchwald

WAR	Erlen-Bruchwald nährstoffreicher Standorte
WARQ	Erlen-Quellbruchwald nährstoffreicher Standorte
WARS	Sonstiger Erlen-Bruchwald nährstoffreicher Standorte
WARÜ	Überstauter Erlen-Bruchwald nährstoffreicher Standorte
WAT	Erlen- u. Birken-Erlen-Bruchwald nährstoffärmerer Standorte des Tieflands
WAB	Erlen- u. Birken-Erlen-Bruchwald nährstoffärmerer Standorte des Berglands



## Birken- und Kiefern-Bruchwald

WBA	Birken- und Kiefern-Bruchwald nährstoffärmerer Standorte des Tieflands
WBK	Subkontinentaler Kiefern-Birken-Bruchwald
WBM	Birken-Bruchwald mäßig nährstoffversorgter Standorte des Tieflands
WBB	(Fichten-)Birken-Bruchwald des höheren Berglands
WBR	Birken-Bruchwald nährstoffreicher Standorte



## Sonstiger Sumpfwald

WNE	Erlen- und Eschen-Sumpfwald
WNW	Weiden-Sumpfwald
WNB	Birken- und Kiefern-Sumpfwald
WNS	Sonstiger Sumpfwald



## Erlenwald entwässerter Standorte (WU)



## Birken- und Kiefernwald entwässerter Moore

WVZ	Zwergstrauch-Birken- und -Kiefern-Moorwald
WVP	Pfeifengras-Birken- und -Kiefern-Moorwald
WVS	Sonstiger Birken- und Kiefern-Moorwald



## Edellaubmischwald basenreicher Standorte

WGF	Edellaubmischwald feuchter, basenreicher Standorte
WGM	Edellaubmischwald frischer, basenreicher Standorte



## Hochmontaner Fichtenwald bodensaurer Mineralböden

WFM	Hochmontaner Fichtenwald mittlerer Standorte
WFL	Obermontaner Buchen-Fichtenwald
WFB	(Birken-)Fichtenwald der Blockhalden
WFS	Hochmontaner Fichten-Sumpfwald



## Hochmontaner Fichten-Moorwald

WOH	Hochmontaner Fichtenwald nährstoffärmerer Moore
WON	Hochmontaner Fichten-Bruchwald nährstoffreicherer Moore
WOE	Hochmontaner Fichtenwald entwässerter Moore



## Kiefernwald armer Sandböden

WKC	Flechten-Kiefernwald armer, trockener Sandböden
WKZ	Zwergstrauch-Kiefernwald armer, trockener Sandböden
WKS	Sonstiger Kiefernwald armer, trockener Sandböden
WKF	Kiefernwald armer, feuchter Sandböden



## Sonstiger Pionier- und Sukzessionswald

WPB	Birken- und Zitterpappel-Pionierwald
WPE	Ahorn- und Eschen-Pionierwald
WPN	Sonstiger Kiefern-Pionierwald
WPW	Weiden-Pionierwald
WPF	Sekundärer Fichten-Sukzessionswald
WPK	Birken-Kiefern-Felswald
WPS	Sonstiger Pionier- und Sukzessionswald



## Sonstiger Laubforst

WXH	Laubforst aus einheimischen Arten
WXP	Hybridpappelforst
WXE	Roteichenforst
WXR	Robinienforst
WXS	Sonstiger Laubforst aus eingeführten Arten



## Sonstiger Nadelforst

WZF	Fichtenforst
WZK	Kiefernforst
WZL	Lärchenforst
WZD	Douglasienforst
WZN	Schwarzkiefernforst
WZS	Sonstiger Nadelforst aus eingeführten Arten



## Laubwald-Jungbestand (WJL)



## Nadelwald-Jungbestand (WJN)



## Strukturreicher Waldrand

WRT	Waldrand trockenwarmer basenreicher Standorte
WRA	Waldrand magerer, basenarmer Standorte
WRM	Waldrand mittlerer Standorte
WRF	Waldrand feuchter Standorte
WRW	Waldrand mit Wallhecke



## Waldlichtungsflur

UWR	Waldlichtungsflur basenreicher Standorte
UWA	Waldlichtungsflur basenarmer Standorte
UWF	Waldlichtungsflur feuchter bis nasser Standorte



## Holzlagerfläche im Wald

ULT	Trockene Holzlagerfläche
ULN	Nasse Holzlagerfläche



## GEBÜSCHE UND GEHÖLZBESTÄNDE

BTK	Laubgebüsch trockenwarmer Kalkstandorte
BTS	Laubgebüsch trockenwarmer Sand-/Silikatstandorte
BTW	Wacholdergebüsch trockenwarmer Kalkstandorte
BMS	Mesophiles Weißdorn- oder Schlehengebüsch
BMR	Mesophiles Rosengebüsch
BMH	Mesophiles Haselgebüsch
BWA	Wacholdergebüsch nährstoffarmer Sandböden
BWR	Wacholdergebüsch mäßig nährstoffreicher Sand- und Lehmböden
BSF	Bodensaures Weiden-/Faulbaumgebüsch
BSG	Ginstergebüsch
BAA	Wechselfeuchtes Weiden-Auengebüsch
BAS	Sumpfiges Weiden-Auengebüsch
BAT	Tide-Weiden-Auengebüsch
BAZ	Sonstiges Weiden-Ufergebüsch Moor- und Sumpfbüsch
BNR	
BNA	Weiden-Sumpfbüsch nährstoffärmerer Standorte
BNG	Gagelgebüsch der Sümpfe und Moore Sonstiges Feuchtbüsch
BFR	
BFA	Feuchtbüsch nährstoffärmerer Standorte Ruderalgebüsch/Sonstiges Gebüsch
BRU	
BRR	Rubus-/Lianen-Gestrüpp
BRS	Sonstiges naturnahes Sukzessionsgebüsch
BRK	Gebüsch aus Später Traubenkirsche
BRX	Sonstiges standortfremdes Gebüsch
HWS	Strauch-Wallhecke
HWM	Strauch-Baum-Wallhecke
HWB	Baum-Wallhecke
HWX	Wallhecke mit standortfremden Gehölzen
HWO	Gehölzfreier Wallheckenwall
HWN	Neuangelegte Wallhecke
HFS	Strauchhecke
HFM	Strauch-Baumhecke
HFB	Baumhecke
HFX	Feldhecke mit standortfremden Gehölzen
HFN	Neuangelegte Feldhecke
HN	Naturnahes Feldgehölz
HX	Standortfremdes Feldgehölz
HBE	Sonstiger Einzelbaum/Baumgruppe
HBK	Kopfbaumbestand
HBKH	Schneitelhainbuchen-Bestand
HBKS	Sonstiger Kopfbaumbestand
HBKW	Kopfweiden-Bestand
HBA	Allee/Baumreihe
BE	Einzelstrauch
HOA	Alter Streuobstbestand
HOM	Mittelalter Streuobstbestand
HOJ	Junger Streuobstbestand
HPG	Standortgerechte Gehölzpflanzung
HPF	Nicht standortgerechte Gehölzpflanzung
HPS	Sonstiger standortgerechter Gehölzbestand
HPX	Sonstiger nicht standortgerechter Gehölzbestand





## MEER UND MEERESKÜSTEN

KMT	Tiefwasserzone des Küstenmeeres
KMF	Flachwasserzone des Küstenmeeres
KMS	Seegraswiese des Sublitorals
KMB	Sandbank des Sublitorals
KMR	Steiniges Riff des Sublitorals
KMM	Muschelbank des Sublitorals
KMX	Sublitoral mit Muschelkultur
KMK	Sandkorallenriff
KFN	Naturnaher Flussabschnitt der Brackwasser-Ästuare
KFM	Mäßig ausgebauter Flussabschnitt der Brackwasser-Ästuare
KFS	Stark ausgebauter Flussabschnitt der Brackwasser-Ästuare
KWK	Küstenwatt ohne Vegetation höherer Pflanzen
KWB	Brackwasserwatt der Ästuare ohne Vegetation höherer Pflanzen
KWM	Salz-/Brackwasserwatt mit Muschelbank
KWX	Salz-/Brackwasserwatt mit Muschelkultur
KWQ	Quellerwatt
KWG	Schlickgras-Watt
KWS	Seegraswiese der Wattbereiche
KWR	Röhricht des Brackwasserwatts
KWZ	Brackwasserwatt mit sonstiger Pioniervegetation
KPK	Küstenwattprriel
KPA	Ästuarwattprriel
KPH	Salzmarsch-/Strandprriel
KPB	Brackmarschprriel
KPD	Brackwasserprriel eingedeichter Flächen
KPF	Salz-/Brackwasserprriel mit Bachzufluss
KLM	Salzmarsch-Lagune
KLS	Strand-Lagune
KLA	Naturnahes salzhaltiges Abgrabungsgewässer der Küste
KLZ	Sonstiges naturnahes salzhaltiges Stillgewässer der Küste
KHU	Untere Salzwiese
KHO	Obere Salzwiese
KHB	Obere Salzwiese des Brackübergangs
KHQ	Quecken- und Distelflur der Salz- und Brackmarsch
KHM	Strand- und Spießmellenflur der Salz- und Brackmarsch
KHF	Brackwasser-Flutrasen der Ästuare
KHS	Strandwiese
KRP	Schilfröhricht der Brackmarsch
KRS	Strandsimsenröhricht der Brackmarsch
KRH	Hochstaudenröhricht der Brackmarsch
KRZ	Sonstiges Röhricht der Brackmarsch
KSN	Naturnaher Sandstrand
KSP	Sloop-Sandplate
KSF	Flugsandplate mit Queller/Sode
KSB	Sandbank
KSI	Naturferner Sandstrand
KSM	Schillbank
KSA	Sandbank/-strand der Ästuare
KDV	Binsenquecken-Vordüne
KDW	Strandhafer-Weißdüne
KDG	Graudünen-Grasflur
KDE	Krähenbeer-Küstendünenheide
KDC	Calluna-Küstenheide
KDR	Ruderalisierte Küstendüne
KDO	Vegetationsfreier Küstendünenbereich
KDF	Salzwiesen-Düne



## MEER UND MEERESKÜSTEN

KGK	Kriechweiden-Küstendünengebüsch
KGS	Sanddorn-Küstendünengebüsch
KGH	Sonstiges Küstendünengebüsch aus heimischen Arten
KGX	Kartoffelrosen-Gebüsch der Küstendünen
KGP	Sonstiger Pionierwald der Küstendünen
KGQ	Eichenwald der Küstendünen
KGY	Sonstiges standortfremdes Küstendünengehölz
KNH	Salzbeeinflusstes Küstendünental
KNK	Kalkreiches Küstendünental
KNE	Feuchtheide kalkarmer Küstendünentäler
KNA	Seggen- und binsenreicher Sumpf kalkarmer Küstendünentäler
KNR	Röhricht der Küstendünentäler
KNS	Sonstige Gras- und -Staudenflur feuchter Küstendünentäler
KNP	Offenboden und Pioniervegetation nasser Küstendünentäler
KNT	Naturnahes Stillgewässer nasser Küstendünentäler
KBK	Dichtes Kriechweiden-Gebüsch feuchter Küstendünentäler
KBH	Hochwüchsiges Gebüsch nasser Küstendünentäler
KBA	Birkenwald nährstoffarmer nasser Küstendünentäler
KBR	Birkenwald nährstoffreicher nasser Küstendünentäler
KBE	Erlenwald nasser Küstendünentäler
KBS	Sonstiger Gehölzbestand nasser Küstendünentäler
KKH	Geestkliff-Heide
KKG	Geestkliff-Grasflur
KKB	Geestkliff-Gebüsch
MK	Abtragungs-Hochmoor der Küste
KVW	Spülfläche mit Wattvegetation
KVH	Spülfläche mit Salzwiese
KVD	Anthropogene Sandfläche mit gehölzfreier Küstendünenvegetation
KVB	Anthropogene Sandfläche mit Küstendünengebüschen
KVN	Anthropogene Sandfläche mit Vegetation nasser Küstendünentäler
KXK	Küstenschutzbauwerk
KXW	Schiffswrack
KXS	Sonstiges Hartsubstrat im Salz- und Brackwasser Sonstiges naturfernes Salz- und Brackgewässer im Küstenbereich
KYH	
KYF	Fahrinne im Wattenmeer
KYB	Ausgebauter Brackwasserbach
KYG	Salz- und Brackwassergraben im Küstenbereich
KYA	Naturfernes salzhaltiges Abtragungsgewässer der Küste
KYS	Sonstiges anthropogenes Salz- und Brackgewässer im Küstenbereich



## BINNENGEWÄSSER

FQT	Tümpelquelle/Quelltopf
FQS	Sturzquelle
FQR	Sicker- oder Rieselquelle
FQL	Linearquelle
FQK	Kalktuff-Quellbach
FYA	Quelle mit ausgebautem Abfluss
FYB	Quelle mit künstlichem Becken
FSN	Natürlicher Wasserfall
FSK	Künstlich angelegter Wasserfall



## BINNENGEWÄSSER

FBB	Naturnaher Berglandbach mit Blocksustrat
FBH	Naturnaher Bach des Berg- und Hügellands mit Schottersustrat
FBL	Naturnaher Bach des Berg- und Hügellands mit Feinsustrat
FBG	Naturnaher Geestbach mit Kiessustrat
FBS	Naturnaher Tieflandbach mit Sandsustrat
FBF	Naturnaher Tieflandbach mit Feinsustrat
FBM	Naturnaher Marschbach
FBO	Naturnaher Bach mit organischem Sustrat
FBA	Bach-Staustrecke mit naturnaher Uferstruktur
FMB	Mäßig ausgebauter Berglandbach mit Grobsustrat
FMH	Mäßig ausgebauter Bach des Berg- und Hügellands mit Feinsustrat
FMG	Mäßig ausgebauter Geestbach mit Kiessustrat
FMS	Mäßig ausgebauter Tieflandbach mit Sandsustrat
FMF	Mäßig ausgebauter Tieflandbach mit Feinsustrat
FMM	Mäßig ausgebauter Marschbach
FMO	Mäßig ausgebauter Bach mit organischem Sustrat
FMA	Mäßig ausgebaute Bach-Staustrecke
FXS	Stark begradigter Bach
FXV	Völlig ausgebauter Bach
FXR	Verrohrter Bach
FFB	Naturnaher Berglandfluss mit Grobsustrat
FFL	Naturnaher Fluss des Berg- und Hügellands mit Feinsustrat
FFG	Naturnaher Geestfluss mit Kiessustrat
FFS	Naturnaher Tieflandfluss mit Sandsustrat
FFF	Naturnaher Tieflandfluss mit Feinsustrat
FFM	Naturnaher Marschfluss
FFO	Naturnaher Fluss mit organischem Sustrat
FFA	Fluss-Staustrecke mit naturnaher Uferstruktur
FVG	Mäßig ausgebauter Berglandfluss mit Grobsustrat
FVL	Mäßig ausgebauter Fluss des Berg- und Hügellands mit Feinsustrat
FVK	Mäßig ausgebauter Geestfluss mit Kiessustrat
FVS	Mäßig ausgebauter Tieflandfluss mit Sandsustrat
FVF	Mäßig ausgebauter Tieflandfluss mit Feinsustrat
FVT	Mäßig ausgebauter Marschfluss mit Tideeinfluss
FVM	Mäßig ausgebauter Marschfluss ohne Tideeinfluss
FVO	Mäßig ausgebauter Fluss mit organischem Sustrat
FVA	Mäßig ausgebaute Fluss-Staustrecke
FZT	Stark ausgebauter Marschfluss mit Tideeinfluss
FZS	Sonstiger stark ausgebauter Fluss
FZV	Völlig ausgebauter Fluss
FZH	Hafenbecken an Flüssen
FZR	Überbauter Flussabschnitt
FWO	Vegetationsloses Süßwasserwatt
FWR	Süßwasserwatt-Röhricht
FWRP	Süßwasserwatt mit Schilfröhricht
FWRR	Süßwasserwatt mit Rohrkolbenröhricht
FWRS	Süßwasserwatt mit Strandsimsenröhricht
FWRT	Süßwasserwatt mit Teichsimsenröhricht
FWRZ	Süßwasserwatt mit sonstigem Röhricht
FWP	Süßwasserwatt mit Pioniervegetation
FWM	Süßwasser-Marschpriel
FWD	Süßwasser-Marschpriel eingedeichter Flächen
FPT	Pionierflur schlammiger Flussufer
FPS	Pionierflur sandiger Flussufer
FPK	Pionierflur kiesiger/steiniger Flussufer



## BINNENGEWÄSSER

FUB	Bach-Renaturierungsstrecke
FUG	Bachartiges Umflutgerinne
FUS	Sonstige Fließgewässer-Neuanlage
FGA	Kalk- und nährstoffarmer Graben
FGK	Kalkreicher Graben
FGR	Nährstoffreicher Graben
FGT	Tidebeeinflusster Flussmarschgraben
FGS	Salzreicher Graben des Binnenlands
FGF	Schnell fließender Graben
FGZ	Sonstiger vegetationsarmer Graben
FGX	Befestigter Graben
FKK	Kleiner Kanal
FKG	Großer Kanal
OQS	Steinschüttung/-wurf an Flussufern
OQM	Massive Uferbefestigung an Flussufern
OQB	Querbauwerk in Fließgewässern
OQA	Querbauwerk in Fließgewässern mit Aufstiegshilfe
SOM	Naturnaher Hochmoorsee/-weiher natürlicher Entstehung
SON	Sonstiges naturnahes nährstoffarmes Stillgewässer natürlicher Entstehung
SOT	Naturnahes nährstoffarmes Torfstichgewässer
SOA	Sonstiges naturnahes nährstoffarmes Abbaugewässer
SOS	Naturnaher nährstoffarmer Stauteich/-see
SOZ	Sonstiges naturnahes nährstoffarmes Stillgewässer
VOM	Verlandungsbereich nährstoffarmer Stillgewässer mit Moosdominanz
VOT	Verlandungsbereich nährstoffarmer Stillgewässer mit Tauchblattpflanzen
VOS	Verlandungsbereich nährstoffarmer Stillgewässer mit Schwimmblattpflanzen
VOR	Verlandungsbereich nährstoffarmer Stillgewässer mit Röhricht
VORR	Rohrkolbenröhricht nährstoffarmer Stillgewässer
VORS	Schilfröhricht nährstoffarmer Stillgewässer
VORT	Teichsimseröhricht nährstoffarmer Stillgewässer
VORZ	Sonstiges Röhricht nährstoffarmer Stillgewässer
VOW	Verlandungsbereich nährstoffarmer Stillgewässer mit Seggen/Wollgras
VOC	Verlandungsbereich nährstoffarmer Stillgewässer mit Schneide
VOB	Verlandungsbereich nährstoffarmer Stillgewässer mit Flatterbinse
VOL	Verlandungsbereich nährstoffarmer Stillgewässer mit flutender Strandlingsvegetation
SEF	Naturnahes Altwasser
SEN	Naturnaher nährstoffreicher See/Weiher natürlicher Entstehung
SEA	Naturnahes nährstoffreiches Abbaugewässer
SES	Naturnaher nährstoffreicher Stauteich/-see
SEZ	Sonstiges naturnahes nährstoffreiches Stillgewässer
VEL	Verlandungsbereich nährstoffreicher Stillgewässer mit submersen Laichkrautgesellschaften
VET	Verlandungsbereich nährstoffreicher Stillgewässer mit sonstigen Tauchblattpflanzen
VES	Verlandungsbereich nährstoffreicher Stillgewässer mit wurzelnden Schwimmblattpflanzen
VEH	Verlandungsbereich nährstoffreicher Stillgewässer mit Froschbiss-Gesellschaften
VER	Verlandungsbereich nährstoffreicher Stillgewässer mit Röhricht
VERR	Rohrkolbenröhricht nährstoffreicher Stillgewässer
VERS	Schilfröhricht nährstoffreicher Stillgewässer
VERT	Teichsimseröhricht nährstoffreicher Stillgewässer
VERW	Wasserschwadenröhricht nährstoffreicher Stillgewässer
VERZ	Sonstiges Röhricht nährstoffreicher Stillgewässer
VEF	Verlandungsbereich nährstoffreicher Stillgewässer mit Flutrasen/Binsen
VEC	Verlandungsbereich nährstoffreicher Stillgewässer mit Seggen
STW	Waldtümpel
STG	Wiesentümpel
STA	Ackertümpel
STR	Rohbodentümpel
STK	Temporärer Karstsee/-Tümpel
STZ	Sonstiger Tümpel



## **BINNENGEWÄSSER**

SSB	Permanentes naturnahes brackiges Stillgewässer des Binnenlands
SSN	Natürlich entstandener Salztümpel des Binnenlands
SSA	Naturnaher anthropogener Salztümpel des Binnenlands
SXN	Naturfernes Stillgewässer natürlicher Entstehung
SXA	Naturfernes Abbaugewässer
SXF	Naturferner Fischteich
SXK	Naturferner Klär- und Absetzteich
SXT	Naturferne Talsperre
SXS	Sonstiges naturfernes Staugewässer
SXG	Stillgewässer in Grünanlage
SXH	Hafenbereich an Stillgewässern
SXZ	Sonstiges naturfernes Stillgewässer
SPA	Nährstoffarme Pionierflur trockenfallender Stillgewässer mit Zwergbinsenvegetation
SPM	Mäßig nährstoffreiche Pionierflur trockenfallender Stillgewässer mit Zwergbinsenvegetation
SPR	Sonstige nährstoffreiche Pionierflur trockenfallender Stillgewässer



## **GEHÖLZFREIE BIOTOPE DER SÜMPFE UND NIEDERMOORE**

NSA	Basen- und nährstoffarmes Sauergras-/Binsenried
NSF	Nährstoffarmes Flatterbinsenried
NSK	Basenreiches, nährstoffarmes Sauergras-/Binsenried
NSM	Mäßig nährstoffreiches Sauergras-/Binsenried
NSG	Nährstoffreiches Großseggenried
NSB	Binsen- und Simsenried nährstoffreicher Standorte
NSS	Hochstaudensumpf nährstoffreicher Standorte
NSR	Sonstiger nährstoffreicher Sumpf
NRS	Schilf-Landröhricht
NRG	Rohrglanzgras-Landröhricht
NRW	Wasserschwaden-Landröhricht
NRR	Rohrkolben-Landröhricht
NRT	Teich- und Strandsimsen-Landröhricht
NRZ	Sonstiges Landröhricht
NRC	Schneiden-Landröhricht
NPS	Schnabelriedvegetation auf nährstoffarmem Sand
NPA	Sonstiger basen- und nährstoffarmer Nassstandort mit krautiger Pioniervegetation
NPK	Basenreicher, nährstoffarmer Nassstandort mit krautiger Pioniervegetation
NPZ	Sonstiger Nassstandort mit krautiger Pioniervegetation
NHN	Naturnaher Salzsumpf des Binnenlands
NHG	Salzbeeinflusstes Grünland des Binnenlands
NHS	Sekundärer Salzsumpf des Binnenlands
NHZ	Sonstiger Salzbiotop des Binnenlands



## **HOCH- UND ÜBERGANGSMOORE**

MHR	Naturnaher ombrogener Hochmoorbereich des Tieflands
MHH	Naturnahes Heidehochmoor
MHS	Naturnahes Schlatt- und Verlandungshochmoor
MHZ	Regenerierter Torfstichbereich des Tieflands mit naturnaher Hochmoorvegetation
MBW	Wachstumskomplex naturnaher Bergland-Hochmoore
MBS	Stillstandskomplex naturnaher Bergland-Hochmoore
MBG	Gehölzreicher Komplex naturnaher Bergland-Hochmoore
MWS	Wollgras-Torfmoos-Schwingrasen
MWT	Sonstiges Torfmoos-Wollgras-Moorstadium
MWD	Wollgras-Degenerationsstadium entwässerter Moore



## HOCH- UND ÜBERGANGSMOORE

MGF	Feuchteres Glockenheide-Hochmoordegenerationsstadium
MGT	Trockeneres Glockenheide-Hochmoordegenerationsstadium
MGB	Besenheide-Hochmoordegenerationsstadium
MGZ	Sonstiges Zwergstrauch-Hochmoordegenerationsstadium
MPF	Feuchteres Pfeifengras-Moorstadium
MPT	Trockeneres Pfeifengras-Moorstadium
MIW	Überstaute Hochmoor-Renaturierungsfläche
MIP	Hochmoor-Renaturierungsfläche mit lückiger Pioniervegetation
MZE	Glockenheide-Anmoor/-Übergangsmoor
MZN	Moorlilien-Anmoor/-Übergangsmoor
MZS	Sonstige Moor- und Sumpfheide
MST	Torfmoosrasen mit Schnabelriedvegetation
MSS	Torfschlammfläche mit Schnabelriedvegetation
MDA	Adlerfarnbestand auf entwässertem Moor
MDB	Gehölzjungwuchs auf entwässertem Moor
MDS	Sonstige Vegetation auf entwässertem Moor



## FELS-, GESTEINS- UND OFFENBODENBIOTOPE

RFK	Natürliche Kalk- und Dolomitsfelsflur
RFG	Natürliche Gipsfelsflur
RFH	Natürliche Kalk- und Dolomitschutthalde
RFS	Natürliche Gipsschutthalde
RBA	Natürliche Felsflur aus basenarmem Silikatgestein
RBR	Natürliche Felsflur aus basenreichem Silikatgestein
RBH	Natürliche basenarme Silikatgesteinhalde
RGK	Anthropogene Kalk- und Dolomitsfelswand
RGG	Anthropogene Gipsfelswand
RGH	Anthropogene Kalk- und Dolomitschutthalde
RGS	Anthropogene Gipsschutthalde
RGZ	Sonstige anthropogene Kalk-/Gipsgesteinsflur
RDA	Anthropogene basenarme Silikatfelswand
RDR	Anthropogene basenreiche Silikatfelswand
RDH	Anthropogene basenarme Silikatschutthalde
RDS	Anthropogene basenreiche Silikatschutthalde
RDM	Anthropogene Schwermetall-Gesteinsflur
RDZ	Sonstige anthropogene Silikatgesteinsflur
REK	Felsblock/Steinhaufen aus Kalkgestein
REG	Felsblock/Steinhaufen aus Gipsgestein
RES	Felsblock/Steinhaufen aus Silikatgestein
DB	Offene Binnendüne
DSS	Sandwand
DSL	Lehm- und Lößwand
DSM	Steilwand mit Sand- und Lehmschichten
DSZ	Sonstige Steilwand
DTF	Abtorfungsfläche im Fräsverfahren
DTS	Abtorfungsfläche im Torfstichverfahren
DTB	Abtorfungsfläche im Baggerverfahren
DTG	Boden-, Gehölz und Stubbenabschub in Torfabbauflächen
DTZ	Sonstige vegetationsarme Torffläche



## FELS-, GESTEINS- UND OFFENBODENBIOTOPE

DOS	Sandiger Offenbodenbereich
DOL	Lehmig-toniger Offenbodenbereich
DOM	Offenbodenbereich aus Kalkmergel
DOK	Kali-/Salzhalde
DOP	Vegetationsarmes Spülfeld
DOZ	Sonstiger Offenbodenbereich
ZHK	Natürliche Kalkhöhle
ZHG	Natürliche Gipshöhle
ZHS	Natürliche Silikathöhle
ZS	Stollen/Schacht
DEK	Natürlicher Erdfall in Kalkgestein
DEG	Natürlicher Erdfall in Gipsgestein
DES	Sonstiger natürlicher Erdfall



## HEIDEN UND MAGERRASEN

HCT	Trockene Sandheide
HCF	Feuchte Sandheide
HCH	Silikatheide des Hügellands
HCB	Bergheide
RNF	Feuchter Borstgras-Magerrasen
RNT	Trockener Borstgras-Magerrasen tieferer Lagen
RNB	Montaner Borstgras-Magerrasen
RSS	Silbergras- und Sandseggen-Pionierrasen
RSR	Basenreicher Sandtrockenrasen
RSF	Flussschotter-Trockenrasen
RSZ	Sonstiger Sandtrockenrasen
RHT	Typischer Kalkmagerrasen
RHS	Saumartenreicher Kalkmagerrasen
RHP	Kalkmagerrasen-Pionierstadium
RHB	Blaugras-Kalkfelsrasen
RKT	Typischer Steppenrasen
RKS	Saumartenreicher Steppenrasen
RM	Schwermetallrasen
RMH	Schwermetallrasen auf Schlacken- und Silikathalden
RMF	Schwermetallrasen auf Flussschotter
RMO	Subatlantischer basenreicher Schwermetallrasen
RMS	Sonstiger Schwermetallrasen
RPK	Sonstiger Kalkpionierrasen
RPS	Sonstiger Silikatpionierrasen
RPM	Sonstiger Magerrasen
RAD	Drahtschmielen-Rasen
RAP	Pfeifengrasrasen auf Mineralböden
RAG	Sonstige artenarme Grasflur magerer Standorte



## GRÜNLAND

GMF	Mesophiles Grünland mäßig feuchter Standorte
GMM	Mesophiles Marschengrünland mit Salzeinfluss
GMA	Mageres mesophiles Grünland kalkarmer Standorte
GMK	Mageres mesophiles Grünland kalkreicher Standorte
GMS	Sonstiges mesophiles Grünland
GTR	Nährstoffreiche Bergwiese
GTA	Magere Bergwiese
GTS	Submontanes Grünland frischer, basenreicher Standorte
GNA	Basen- und nährstoffarme Nasswiese
GNK	Basenreiche, nährstoffarme Nasswiese
GNW	Sonstiges mageres Nassgrünland
GNS	Wechselnasse Stromtalwiese
GNM	Mäßig nährstoffreiche Nasswiese
GNR	Nährstoffreiche Nasswiese
GNF	Seggen-, binsen- oder hochstaudenreicher Flutrasen
GFB	Wechselfeuchte Brenndolden-Stromtalwiese
GFF	Sonstiger Flutrasen
GFS	Sonstiges nährstoffreiches Feuchtgrünland
GET	Artenarmes Extensivgrünland trockener Mineralböden
GEM	Artenarmes Extensivgrünland auf Moorböden
GEA	Artenarmes Extensivgrünland der Überschwemmungsbereiche
GEF	Sonstiges feuchtes Extensivgrünland
GIT	Intensivgrünland trockenerer Mineralböden
GIM	Intensivgrünland auf Moorböden
GIA	Intensivgrünland der Überschwemmungsgebiete
GIF	Sonstiges feuchtes Intensivgrünland
GA	Grünland-Einsaat
GW	Sonstige Weidefläche



## TROCKENE BIS FEUCHTE STAUDEN- UND RUDERALFLUREN

UTA	Gras- und Staudenflur trockener, basenarmer Standorte
UTK	Gras- und Staudenflur trockener, basenreicher Standorte
UMA	Adlerfarnflur auf Sand- und Lehmböden
UMS	Sonstige Gras- und Staudenflur mittlerer Standorte
UHF	Halbruderales Gras- und Staudenflur feuchter Standorte
UHM	Halbruderales Gras- und Staudenflur mittlerer Standorte
UHT	Halbruderales Gras- und Staudenflur trockener Standorte
UHN	Nitrophiler Staudensaum
UHB	Artenarme Brennesselflur
UHL	Artenarme Landreitgrasflur
URF	Ruderalflur frischer bis feuchter Standorte
URT	Ruderalflur trockener Standorte
UNG	Goldrutenflur
UNK	Staudenknöterich-Gestrüpp
UNS	Bestand des Drüsigen Springkrauts
UNB	Riesenbärenklau-Flur
UNZ	Sonstige Neophytenflur





## FEUCHTE HOCHSTAUDENFLUREN

UFT	Uferstaudenflur der Stromtäler
UFS	Hochstaudenreiche Flussschotterflur
UFB	Bach- und sonstige Uferstaudenflur
UFM	Feuchte montane Hochstaudenflur
UFW	Sonstiger feuchter Hochstauden-Waldsaum
UFZ	Sonstige feuchte Staudenflur



## ACKER- UND GARTENBAU-BIOTOPE

AS	Sandacker
AL	Basenarmer Lehacker
AT	Basenreicher Lehm-/Tonacker
AK	Kalkacker
AM	Mooracker
AZ	Sonstiger Acker
EGG	Gemüse-Gartenbaufläche
EGB	Blumen-Gartenbaufläche
EGR	Rasenschule
EBB	Baumschule
EBW	Weihnachtsbaumplantage
EBE	Energieholzplantage
EBS	Sonstige Anbaufläche von Gehölzen
EOB	Obstbaum-Plantage
EOS	Spalierobst-Plantage
EOH	Kulturheidelbeer-Plantage
EOR	Sonstige Beerenstrauch-Plantage
EOW	Weinkultur
EL	Landwirtschaftliche Lagerfläche



## GRÜNANLAGEN

GRR	Artenreicher Scherrasen
GRA	Artenarmer Scherrasen
GRE	Extensivrasen-Einsaat
GRT	Trittrasen
BZE	Ziergebüsch aus überwiegend einheimischen Gehölzarten
BZN	Ziergebüsch aus überwiegend nicht heimischen Gehölzarten
BZH	Zierhecke
HSE	Siedlungsgehölz aus überwiegend einheimischen Baumarten
HSN	Siedlungsgehölz aus überwiegend nicht heimischen Baumarten
HEB	Einzelbaum/Baumgruppe des Siedlungsbereichs
HEA	Allee/Baumreihe des Siedlungsbereichs
ER	Beet /Rabatte
PHB	Traditioneller Bauerngarten
PHO	Obst- und Gemüsegarten
PHG	Hausgarten mit Großbäumen
PHZ	Neuzeitlicher Ziergarten
PHN	Naturgarten
PHH	Heterogenes Hausgartengebiet
PHF	Freizeitgrundstück
PKR	Strukturreiche Kleingartenanlage
PKA	Strukturarme Kleingartenanlage
PKG	Grabeland



## GRÜNANLAGEN

PAL	Alter Landschaftspark
PAI	Intensiv gepflegter Park
PAN	Neue Parkanlage
PAW	Parkwald
PAB	Botanischer Garten
PFP	Parkfriedhof
PFW	Waldfriedhof
PFR	Sonstiger gehölzreicher Friedhof
PFA	Gehölzarmen Friedhof
PFZ	Friedhof mit besonderer Funktion
PTZ	Zoo/Tierpark
PTG	Tiergehege
PSP	Sportplatz
PSB	Freibad
PSG	Golfplatz
PSF	Freizeitpark
PSC	Campingplatz
PST	Rastplatz
PSR	Reitsportanlage
PSZ	Sonstige Sport-, Spiel- und Freizeitanlage
PZR	Sonstige Grünanlage mit altem Baumbestand
PZA	Sonstige Grünanlage ohne Altbäume



## GEBÄUDE, VERKEHRS- UND INDUSTRIEFLÄCHEN

OVS	Straße
OVA	Autobahn/Schnellstraße
OVP	Parkplatz
OVM	Sonstiger Platz
OVE	Gleisanlage
OVF	Flugplatz
OVB	Brücke
OVT	Tunnel
OVZ	Sonstige Verkehrsanlage
OVR	Motorsportanlage/Teststrecke
OVW	Weg
OVG	Steg
OFL	Lagerplatz
OFG	Sonstiger gewerblich genutzter Platz
OFS	Befestigte Freifläche von Sport- und Freizeitanlagen
OFW	Befestigte Freifläche mit Wasserbecken
OFZ	Befestigte Fläche mit sonstiger Nutzung
OIA	Altstadt
OIN	Moderne Innenstadt
OBG	Geschlossene Blockbebauung
OBO	Offene Blockbebauung
OBR	Geschlossene Blockrandbebauung
OBL	Lückige Blockrandbebauung
OZ	Zeilenbebauung
OHW	Hochhaus- u. Großformbebauung mit vorherrschender Wohnfunktion
OHZ	Hochhaus- u. Großformbebauung mit überwiegend anderen Funktionen




## GEBÄUDE, VERKEHRS- UND INDUSTRIEFLÄCHEN

OEV	Altes Villengebiet
OEL	Locker bebautes Einzelhausgebiet
OED	Verdichtetes Einzel- und Reihenhausesgebiet
OEF	Ferienhausgebiet
ODL	Ländlich geprägtes Dorfgebiet/Gehöft
ODG	Alter Gutshof
ODS	Verstädtertes Dorfgebiet
ODP	Landwirtschaftliche Produktionsanlage
ONK	Kirche/Kloster
ONB	Schloss/Burg
ONH	Sonstiges historisches Gebäude
ONZ	Sonstiger öffentlicher Gebäudekomplex
ONS	Sonstiges Gebäude im Außenbereich
OAH	Hafengebiet
OAS	Sonstiges Gebäude des Schiffsverkehrs
OAB	Gebäude der Bahnanlagen
OAF	Flugplatzgebäude
OAV	Gebäude des Straßenverkehrs
OAZ	Sonstige Verkehrsgebäude
OGI	Industrielle Anlage
OGG	Gewerbegebiet
OGP	Gewächshauskomplex
OSK	Kläranlage
OSD	Müll- und Bauschuttdeponie
OSM	Kleiner Müll- und Schuttplatz
OSS	Sonstige Deponie
OSA	Abfallsammelplatz
OSH	Kompostierungsplatz
OSE	Kernteknische Entsorgungsanlage
OSZ	Sonstige Abfallentsorgungsanlage
OKB	Verbrennungskraftwerk
OKF	Wasserkraftwerk
OKK	Kernkraftwerk
OKW	Windkraftwerk
OKS	Solarkraftwerk
OKV	Stromverteilungsanlage
OKG	Biogasanlage
OKZ	Sonstige Anlage zur Energieversorgung
OWV	Anlage zur Wasserversorgung
OVS	Schöpfwerk/Siel
OWM	Staumauer
OWZ	Sonstige wasserbauliche Anlage
OT	Funktechnische Anlage
OMN	Natursteinmauer
OMZ	Ziegelmauer
OMP	Bepflanzter Wall
OMX	Sonstige Mauer/Wand
OMB	Brunnenschacht
OYG	Gradierwerk
OYB	Bunker
OYJ	Hochsitz/jagdliche Einrichtung
OYK	Aussichtskanzel
OYH	Hütte
OYS	Sonstiges Bauwerk
OX	Baustelle

## FFH-Lebensraumtypen



### Lebensräume in Küstenbereichen und Halophytische Vegetation



#### (Entwicklungsfläche)

- 1110 Sandbänke mit nur schwacher ständiger Überspülung durch Meerwasser
- 1130 Ästuarien
- 1140 Vegetationsfreies Schlick-, Sand- und Mischwatt
- 1150 Lagunen des Küstenraumes (Strandseen)
- 1160 Flache große Meeresarme und -buchten (Flachwasserzonen und Seegraswiesen)
- 1170 Riffe
- 1210 Einjährige Spülsäume
- 1230 Atlantik-Felsküsten und Ostsee-Fels- und Steilküsten mit Vegetation
- 1310 Einjährige Vegetation mit *Salicornia* und anderen einjährigen Arten auf Schlamm und Sand (Quellerwatt)
- 1320 Schlickgrasbestände (*Spartinion maritimae*)
- 1330 Atlantische Salzwiesen (*Glauco-Puccinellietalia maritimae*)
- 1340 Salzwiesen im Binnenland



### Dünen an Meeresküsten und im Binnenland



#### (Entwicklungsfläche)

- 2110 Primärdünen
- 2120 Weißdünen mit Strandhafer (*Ammophila arenaria*)
- 2130 Festliegende Küstendünen mit krautiger Vegetation (Graudünen)
- 2140 Entkalkte Dünen mit *Empetrum nigrum* (Braundünen)
- 2150 Festliegende entkalkte Dünen der atlantischen Zone (*Calluno-Ulicetea*)
- 2160 Dünen mit *Hippophae rhamnoides*
- 2170 Dünen mit *Salix arenaria* ssp. *argentea* (*Salicion arenariae*)
- 2180 Bewaldete Dünen der atlantischen, kontinentalen und borealen Region
- 2190 Feuchte Dünentäler
- 2310 Trockene Sandheiden mit *Calluna* und *Genista*
- 2320 Trockene Sandheiden mit *Calluna* und *Empetrum nigrum*
- 2330 Dünen mit offenen Grasflächen mit *Corynephorus* und *Agrostis*



### Süßwasserlebensräume




#### (Entwicklungsfläche)

- 3110 Oligotrophe, sehr schwach mineralische Gewässer der Sandebenen (*Littorelletalia uniflorae*)
- 3130 Oligo- bis mesotrophe stehende Gewässer mit Vegetation der *Littorelletea uniflorae* und/oder der *Isoeto-Nanojuncetea*)
- 3140 Oligo- bis mesotrophe kalkhaltige Gewässer mit benthischer Vegetation aus Armleuchteralgen
- 3150 Natürliche eutrophe Seen mit einer Vegetation des *Magnopotamions* oder *Hydrocharitions*
- 3160 Dystrophe Seen und Teiche
- 3180 Turloughs
- 3260 Flüsse der planaren bis montanen Stufe mit Vegetation des *Ranunculion fluitantis* und *Callitricho-Batrachion*
- 3270 Flüsse mit Schlammhängen mit Vegetation des *Chenopodion rubri* p.p. und des *Bidention* p.p.



### Gemäßigte Heide- und Buschvegetation



#### (Entwicklungsfläche)

- 4010 Feuchte Heiden des nordatlantischen Raumes mit *Erica tetralix*
- 4030 Trockene europäische Heiden



## Hartlaubgebüsche



### (Entwicklungsfläche)

5130 Formationen von *Juniperus communis* auf Kalkheiden und -rasen



## Natürliches und naturnahes Grasland



### (Entwicklungsfläche)

6110 Lückige basophile oder Kalk-Pionierrasen (*Alyso-Sedion albi*)  
 6120 Trockene, kalkreiche Sandrasen  
 6130 Schwermetallrasen (*Violetalia calaminariae*)  
 6210 Naturnahe Kalk-Trockenrasen und deren Verbuschungsstadien (*Festuco-Brometalia*)  
 6230 Artenreiche montane Borstgrasrasen (und submontan auf dem europäischen Festland) auf Silikatböden  
 6240 Subpannonische Steppen-Trockenrasen  
 6410 Pfeifengraswiesen auf kalkreichem Boden, torfigen und tonig-schluffigen Böden (*Molinion caeruleae*)  
 6430 Feuchte Hochstaudenfluren der planaren und montanen bis alpinen Stufe  
 6440 Brenndolden-Auenwiesen (*Cnidion dubii*)  
 6510 Magere Flachland-Mähwiesen (*Alopecurus pratensis*, *Sanguisorba officinalis*)  
 6520 Berg-Mähwiesen



## Hoch- und Niedermoore



### (Entwicklungsfläche)

7110 Lebende Hochmoore  
 7120 Noch renaturierungsfähige degradierte Hochmoore  
 7140 Übergangs- und Schwinggrasmoore  
 7150 Torfmoor-Schlenken (*Rhynchosporion*)  
 7210 Kalkreiche Sümpfe mit *Cladium mariscus* und Arten des *Caricion davallianae*  
 7220 Kalktuffquellen (*Cratoneurion*)  
 7230 Kalkreiche Niedermoore



## Felsige Lebensräume und Höhlen



### (Entwicklungsfläche)

8110 Silikatschutthalden der montanen bis nivalen Stufe (*Androsacetalia alpinae* und *Galeopsietalia ladani*)  
 8150 Kieselhaltige Schutthalden der Berglagen Mitteleuropas  
 8160 Kalkhaltige Schutthalden der collinen bis montanen Stufe Mitteleuropas  
 8210 Kalkfelsen mit Felsspaltenvegetation  
 8220 Silikatfelsen mit Felsspaltenvegetation  
 8230 Silikatfelsen mit Pioniervegetation des *Sedo-Scleranthion* oder des *Sedo albi-Veronicion dillenii*  
 8310 Nicht touristisch erschlossene Höhlen

## Wälder



### (Entwicklungsfläche)



9110 Hainsimsen-Buchenwald (Luzulo-Fagetum)



9120 Atlantischer, saurer Buchenwald mit Unterholz aus Stechpalme und gelegentlich Eibe (Quercion robori-petraeae oder Ilici-Fagenion)



9130 Waldmeister-Buchenwald (Asperulo-Fagetum)



9150 Mitteleuropäischer Orchideen-Kalk-Buchenwald (Cephalanthero-Fagion)



9160 Subatlantischer oder mitteleuropäischer Stieleichenwald oder Eichen-Hainbuchenwald (Carpinion betuli)



9170 Labkraut-Eichen-Hainbuchenwald (Galio-Carpinetum)



9180 Schlucht- und Hangmischwälder (Tilio-Acerion)



9190 Alte bodensaure Eichenwälder mit Quercus robur auf Sandebenen




91D0 Moorwälder



91E0 Auenwälder mit *Alnus glutinosa* und *Fraxinus excelsior* (Alno-Padion, Alnion incanae, Salicion albae)



91F0 Hartholzauenwälder mit *Quercus robur*, *Ulmus laevis*, *Ulmus minor*, *Fraxinus excelsior* oder *Fraxinus angustifolia* (Ulmenion minoris)



91T0 Mitteleuropäische Flechten-Kiefernwälder



9410 Bodensaure Fichtenwälder (Vaccinio-Piceetea)

## Erhaltungsgrade



A ( hervorragende Ausprägung)



B ( gute Ausprägung)



C ( mittlere bis schlechte Ausprägung)



E ( Entwicklungsfläche)

# Standardmaßnahmen














## Kernmaßnahmen Waldnaturschutz

	31	Junge und mittelalte Bestände in regulärer Pflegedurchforstung
	32	Altbestände in Verjüngung (Schattbaumarten)
	33	Altbestände mit Verjüngungsflächen (Lichtbaumarten)
	34	Altholzanteile sichern (10-jährige Hiebsruhe)
	35	Altholzanteile sichern (10-jährige Hiebsruhe), Pflgetyp
	36	Altholzanteile sichern, Artenschutz
	37	Habitatbaumfläche, Prozessschutz
	38	Habitatbaumfläche, Pflgetyp
	39	Naturwald
	40	Entwicklung/Förderung/Verjüngung von Baumarten der pnV
	41	Zurückdrängen gebietsfremder Baumarten

## Prozessschutz

	Prozessschutz NWE10
---	---------------------










## Sonstige Standardmaßnahmen

	1	Keine besondere naturschutzfachliche Maßnahme
	2	Zulassen der natürlichen Entwicklungsdynamik / Sukzession
	3	Wegebau mit standörtlich geeignetem Material
	4	Schutz gefährdeter Tier- und Pflanzenarten
	5	Bekämpfung von Neophyten
	7	Fläche von Befahrung ausnehmen
	9	Biototyp erhalten
	10	Biototyp von Gehölzbewuchs freihalten
	11	Extensive Bewirtschaftung
	17	Eigendynamische Entwicklung im Planungszeitraum
	18	Entwicklung zum FFH-LRT
	20	Natürliche Entwicklung/Sukzession, Nichtwald-Flächen in NWE
	21	Natürliche Entwicklung/Sukzession, Nichtwald-Flächen außerhalb von NWE










	82	Aufnahme / Weiterführung einer Hutewaldbeweidung
	83	Wiederbewaldung durch Sukzession
	84	Erlen fördern
	85	Keine Nutzung außer Verkehrssicherung
	88	Eichenverjüngung nach Entfernen Vorbestand
	89	Hiebsruhe Altbestand
	95	Ganzflächige Ausweisung als Habitatbaumgruppe
	96	Extensive Nutzung ohne Befahrung
	97	Extensive Nutzung mit nur geringem Hiebssatz
	98	Förderung von Habitatbäumen bei Durchforstung
	99	Förderung Eiche bei Durchforstung
	100	Förderung pnV bei Durchforstung
	101	Nadelholz zurückdrängen, Förderung pnV
	102	Fremdländer zurückdrängen
	103	Voranbau von Baumarten der pnV
	104	Auswahl Habitatbäume/-gruppen
	105	Erhalt bestehender Habitatbäume/Habitatbaumgruppen
	106	Nutzungsverzicht und nat. Entwicklung

	107	Erhalt von Altholz-Überhältern
	108	Förderung/Verjüngung Eiche
	109	Eichenverjüngung durch Lochhiebe
	110	Erhalt von Alteichen
	112	Förderung/Erhalt von Baumarten der pnV
	113	Waldrandgestaltung fortführen/intensivieren
	114	Wiedervernässung
	115	LÖWE/WSK-Nutzung
	116	Nutzungsverzicht, ggfs. Wertholznutzung
	117	Vielfaltsförderung, Minderheitenschutz
	118	Förderung Edel-/Weichlaubhölzer
	119	Strukturförderung
	120	Aufforstung pnV
	121	Schaffung von lichten Strukturen
	122	Verjüngung mit Baumarten der pnV
	123	Entfernen gebietsfremder Baumarten
	124	Zurückdrängen gebietsfremder Baumarten
	125	Habitatbäume auswählen

	126	Habitatbaumgruppen/-flächen auswählen
	127	Nebenbaumarten erhalten
	128	Keine wirtschaftliche Nutzung
	129	Nutzungsverzicht ökologisch sensibler/wertvoller Bereiche
	130	Habitatbäume so weit möglich erhalten
	131	Keine Nutzungsplanung
	132	Mittelwaldprojekt: Mittelwaldwirtschaft
	133	Mittelwaldprojekt: Konservierung
	134	Förderung Eiche/Hainbuche
	135	Förderung der Eichenverjüngung
	136	Sukzession, aber ggf. Buche entfernen
	138	Auszug des Nadelholzes, anschließend Nutzungsverzicht und langfristige natürliche Entwicklung
	139	Einbringen von Hainbuche und sonstiger Mischbaumarten der pnV
	140	Dunkelhalten der verbliebenden, unverjüngten Bereiche zur Sicherung von Mausohr-Jagdhabitaten
	141	Bestand vollständig entfernen
	145	Dauerbestockung im Felsbereich
	147	Extensivierung/nat. Verjüngung
	148	Nutzung Frost/Trockenheit

	149	Schaffung von Blänken
	150	Keine Nutzung, nur Pflegemaßnahmen
	151	Altbäume erhalten
	152	Heckenpflege
	153	Minderheitenschutz
	154	Auf-den-Stock-setzen
	155	Strukturvielfaltsförderung
	159	Habitatbaumförderung
	162	Wallokörper erhalten
	163	Schutz der Gehölze vor Schädigung
	201	Rückweg zurückbauen
	202	Durchgängigkeit wiederherstellen
	203	Teiche beseitigen
	204	Nat. Fließgewässerdynamik
	205	Rückbau der Quellfassung
	206	Zurückdrängen v. Fehlbestockung
	207	Auflichtung von Uferrandbereichen
	209	Renaturierung ausgebauter Fließgewässerstrecken

	211	Aushubwalle/-damme beseitigen oder schlitzen
	212	Naturliche Fliegewasserdynamik initiieren/Starken
	251	Periodisches Ablassen
	252	Entschlammung
	256	Renaturierung
	258	Detrophierung
	260	Neuanlage eines Stillgewassers
	261	Uferrandbereiche auflichten
	262	Beenden Fischwirtschaft/Renaturierung
	263	Keine Fischwirtschaft, naturliche Entwicklung
	301	Periodische Mahd
	303	Entkusseln
	304	Wiedervernassung
	305	Periodisch-teilflachige Mahd
	351	Ruckbau Entwasserungsgraben
	353	Wiedervernassung
	401	Verbot/Einschrankung des Kletterbetriebs
	403	Beschattung verhindern

	404	Gehölze zurückdrängen
	405	Stollenverschluss
	406	Felsen freistellen
	454	Entkusseln
	455	Beweiden/zeitweilig
	456	Mahd/jährlich
	458	Rohbodenschaffung
	459	Entkusseln/bedarfsweise
	460	ggfs. Entkusseln
	461	Fichten entfernen/Entkusseln
	462	halb offen halten
	464	Entkusseln/5-10 Jahre
	465	Beweidung/Schafe
	501	Mahd/jährlich
	502	Umtriebsweide/kurz/intensiv
	503	Ausmagerung
	504	Heublumensaat
	505	Beweidung/Standweide

	506	Entkusseln
	507	Mahd/periodisch
	508	Mulchen
	509	Auflagen Pachtvertrag
	511	Mahd/einschürig
	512	Mähweide
	513	Mahd/zweischürig
	514	Umtriebsweide/kurz/intensiv
	516	Wiederherstellung Wiese
	517	Mahd/Beweidung, eingeschränkt
	518	Mahd/zweischürig
	519	Grünlandnutzung ohne Düngeverzicht
	520	Mahd/jährlich, ab Juli
	600	Artenschutz
	601	Keine Befahrung
	602	Besucherlenkung
	603	Biotop von Gehölzbewuchs freihalten
	604	Bekämpfung invasiver Arten

	605	Wiedervernässung
	606	Unterhaltung von Entwässerungsgräben
	607	Historische Nutzungsform
	608	Maßnahmenplanung gemäß Fachgutachten
	650	Förderung seltener Baum- und Straucharten
	651	Altbäume erhalten
	700	Natürliche Fließgewässerdynamik
	701	Fließgewässerrenaturierung
	702	Entnahme oder Auflichtung von Ufergehölzen
	703	Extensive Teichwirtschaft
	704	Periodisches Ablassen
	705	Entschlammen
	706	Management Strandlingsrasen
	707	Management Teichbodenvegetation
	708	Neuanlage von Stillgewässern
	751	Felsen freistellen
	800	Jährliche Mahd unter Abfuhr des Mähgutes
	801	Periodische Mahd



	802	Mähweide
	803	Beweidung/ganzjährig
	804	Beweidung zeitweise, intensiv
	805	Wiesenrekultivierung
	806	Pflege durch Mulchereinsatz
	807	Heidepflege/Mahd
	808	Heidepflege/Rohbodenschaffung

# Liste der Standardmaßnahmen

Stand: 21. Mai 2019


Redaktionell überarbeitet:

- 30.06.2020
- 15.09.2020

Nur die nachfolgend aufgeführten Standardmaßnahmen sind bei den Planungen in Natura 2000-, Naturschutz- und Landschaftsschutzgebieten zu verwenden. Präzisierungen können ggf. über den Maßnahmenfreitext vorgenommen werden.

<b>Allgemein .....</b>	<b>4</b>
Nr. 1 Keine besondere naturschutzfachliche Maßnahme.....	4
Nr. 18 Entwicklung zum FFH-Lebensraumtyp.....	4
Nr. 20 Natürliche Entwicklung/Sukzession, Nichtwald-Flächen in NWE.....	4
Nr. 21 Natürliche Entwicklung/Sukzession, Nichtwald-Flächen außerhalb von NWE.....	4
Nr. 600 Artenschutz .....	4
Nr. 601 Keine Befahrung.....	4
Nr. 602 Besucherlenkung.....	5
Nr. 603 Biotop von Gehölzbewuchs freihalten.....	5
Nr. 604 Bekämpfung invasiver Arten .....	5
Nr. 605 Wiedervernässung .....	5
Nr. 606 Unterhaltung von Entwässerungsgräben .....	5
Nr. 607 Historische Nutzungsform .....	5
Nr. 608 Maßnahmenplanung gemäß Fachgutachten .....	5
<b>Wald.....</b>	<b>6</b>
Nr. 31 Junge und mittelalte Bestände in regulärer Pflegedurchforstung .....	6
Nr. 32 Altbestände in Verjüngung (Schattbaumarten).....	6
Nr. 33 Altbestände mit Verjüngungsflächen (Lichtbaumarten).....	7
Nr. 34 Altholzanteile sichern (10-jährige Hiebsruhe).....	8
Nr. 35 Altholzanteile sichern (10-jährige Hiebsruhe), Pflgetyp .....	8
Nr. 36 Altholzanteile sichern, Artenschutz .....	9
Nr. 37 Habitatbaumfläche, Prozessschutz .....	9
Nr. 38 Habitatbaumfläche, Pflgetyp.....	10
Nr. 39 Naturwald.....	11
Nr. 40 Entwicklung/Förderung/Verjüngung von Baumarten der pnV.....	11
Nr. 41 Zurückdrängen gebietsfremder Baumarten .....	11
<b>Gebüsche und Gehölzbestände.....</b>	<b>12</b>
Nr. 650 Förderung seltener Baum- und Straucharten .....	12
Nr. 651 Altbäume erhalten .....	12
<b>Binnengewässer .....</b>	<b>13</b>
Nr. 700 Natürliche Fließgewässerdynamik .....	13
Nr. 701 Fließgewässerrenaturierung.....	13
Nr. 702 Entnahme oder Auflichtung von Ufergehölzen.....	13
Nr. 703 Extensive Teichwirtschaft.....	13
Nr. 704 Periodisches Ablassen.....	13
Nr. 705 Entschlammen.....	13
Nr. 706 Management Strandlingsrasen .....	13
Nr. 707 Management Teichbodenvegetation .....	13
Nr. 708 Neuanlage von Stillgewässern.....	13
<b>Fels-, Gesteins- und Offenbiotope.....</b>	<b>14</b>
Nr. 750 Verbot/ Einschränkung Klettersport .....	14
Nr. 751 Felsen freistellen .....	14
<b>Grünland/Heiden und Magerrasen/Nasstandorte .....</b>	<b>15</b>
Nr. 800 Jährliche Mahd unter Abfuhr des Mähgutes.....	15
Nr. 801 Periodische Mahd .....	15
Nr. 802 Mähweide.....	15
Nr. 803 Beweidung/ganzjährig .....	15
Nr. 804 Beweidung zeitweise, intensiv .....	15

Nr. 805 Wiesenrekultivierung.....	15
Nr. 806 Pflege durch Mulchereinsatz.....	15
Nr. 807 Heidepflege/Mahd .....	15
Nr. 808 Heidepflege/Rohbodenschaffung .....	16



## Allgemein

### *Nr. 1 Keine besondere naturschutzfachliche Maßnahme*

### *Nr. 18 Entwicklung zum FFH-Lebensraumtyp*

**Maßnahmentext:** Entwicklung zum FFH-Lebensraumtyp

**Erläuterung:** Diese Maßnahme soll auf Flächen Anwendung finden, die noch nicht die Eigenschaften eines LRT erfüllen, sich aber entsprechend entwickeln lassen. (z.B.: E- Flächen nach Kartierschlüssel des NLWKN, Buchen-Voranbau in Fichte, Umwandlung Kiefer in Eiche, Grünland, das in ein extensives Beweidungskonzept integriert werden soll...) Die Entwicklungsphase kann sich über mehrere Jahrzehnte (in der Regel zehn bis max. 30 Jahre) hinstrecken, soll jedoch den Status eines LRT als realistische Zielgröße beinhalten.

Anmerkung: Die Maßnahme ist sowohl für Wald- LRT als auch für sonstige LRT- Typen vorgesehen. Über den Maßnahmenfreitext wird die Maßnahme konkretisiert (z.B. Voranbau, Förderung der PNV, extensive Bewirtschaftung etc.).

### *Nr. 20 Natürliche Entwicklung/Sukzession, Nichtwald-Flächen in NWE*

**Maßnahmentext:** *Natürliche Entwicklung/Sukzession, Nichtwald-Flächen in NWE*

Anmerkung: Diese Maßnahme soll für alle „Nichtwald-Flächen“ angewendet werden, die nicht gesondert geplant werden.

### *Nr. 21 Natürliche Entwicklung/Sukzession, Nichtwald-Flächen außerhalb von NWE*

**Maßnahmentext:** *Natürliche Entwicklung/Sukzession, Nichtwald-Flächen außerhalb von NWE*

Anmerkung: Diese Maßnahme soll für alle „Nichtwald-Flächen“ angewendet werden, die nicht gesondert geplant werden.

### *Nr. 600 Artenschutz*

**Maßnahmentext:** Schutz gefährdeter Tier- und Pflanzenarten

Anmerkung: was hier im Einzelnen geschehen soll, muss von Fall zu Fall als Einzelmaßnahme beschrieben werden.

### *Nr. 601 Keine Befahrung*

**Maßnahmentext:** Fläche von Befahrung ausnehmen

***Nr. 602 Besucherlenkung***

Maßnahmentext: Besucherlenkung

***Nr. 603 Biotop von Gehölzbewuchs freihalten***

Maßnahmentext: Biotop von Gehölzbewuchs freihalten

***Nr. 604 Bekämpfung invasiver Arten***

Maßnahmentext: Bekämpfung invasiver Arten

***Nr. 605 Wiedervernässung***

Maßnahmentext: Wiedervernässung

***Nr. 606 Unterhaltung von Entwässerungsgräben***

Maßnahmentext: Unterhaltung von Entwässerungsgräben

***Nr. 607 Historische Nutzungsform***

Maßnahmentext: Historische Nutzungsform

***Nr. 608 Maßnahmenplanung gemäß Fachgutachten***

Maßnahmentext: Maßnahmenplanung gemäß Fachgutachten

## Wald

### *Nr. 31 Junge und mittelalte Bestände in regulärer Pflegedurchforstung*

**Ziel:**

Ziel ist die waldbauliche Förderung des verbleibenden Bestandes und soweit möglich, Aufbau bzw. Entwicklung sowie Förderung ungleichförmiger Bestandesstrukturen zugunsten der LRT-typischen Baumarten.

Um sich entwickelnde Bestandes- und Habitatstrukturen zu erhalten, sollen Mischbaumarten und ein angemessener Anteil an Habitatbaumanwärttern gefördert werden.

In Buchenwäldern ist auf einen angemessenen Flächenanteil von geschlossenen Bestandesteilen ohne Vorverjüngung zu achten.

**Maßnahme:**

Standraumerweiterung bei der Pflege des Bestandes nach LÖWE und den Betriebsanweisungen bzw. Merkblättern und damit die Begünstigung einer guten Kronenausbildung der verbleibenden Z-Bäume.

Im Jahrzehnt werden die Bestände max. 1 bis 2-mal durchforstet.

Ferner werden im Zuge der Maßnahme die zur pnV gehörenden Neben- bzw. Mischbaumarten gefördert und ausreichend Habitatbaumanwärtter (z.B. Protze oder Zwiesel) erhalten.

**Erläuterung:**

Die Maßnahme ist für alle „Wald-LRT-Bestände“ (unter 100-jährig) (unter 60 Jahre beim ALn) anzuwenden, die nicht anders beplant werden.

Rd. 50% der Fläche, der im Jahrzehnt ins Altholz übergehenden Bestände, sollen mit einem  $B^\circ \geq 0,8$  ins Altholzalter wachsen.

### *Nr. 32 Altbestände in Verjüngung (Schattbaumarten)*

**Ziel:**

Ziel ist die Entwicklung von mehrschichtigen, ungleichaltrigen und strukturierten Beständen mit zeitlich und flächig gestaffelter Einleitung einer langfristigen Verjüngung der Bestände mit ausschließlich LRT-typischen Baumarten.

**Maßnahme:**

Die Verjüngung der Altbestände erfolgt, wo es noch möglich ist, grundsätzlich in Femeln und orientiert sich am Buchen-Merkblatt („Entscheidungshilfen zur Behandlung und Entwicklung von Buchenbeständen“).

Die Anlage von Femeln dient der langfristigen Verjüngung der Bestände mit ausschließlich LRT-typischen Baumarten. Dieser Prozess soll sich möglichst über mindestens fünf Jahrzehnte

erstrecken. Dabei sollen, so lange wie möglich, geschlossene und unverjüngte Bestandesteile (B° mind. 0,8) erhalten bleiben.

In Altholzbeständen, die aufgrund ihrer Struktur noch nicht zur Verjüngung anstehen, finden normale Pflegedurchforstungen (analog SDM 31) statt.

#### **Erläuterung:**

Diese Maßnahme ist für alle Altholzbestände (über 100 jährig) der Buchen-LRT anzuwenden, sofern sie über die 20% gesicherten Altholzflächen (SDM 34 oder 36) hinaus vorhanden sind.

Durch konsequente Zielstärkennutzung in den vergangenen Jahrzehnten weisen viele Altholzbestände nicht die angestrebte Struktur auf. Diese Bestände werden dennoch hier mitgeführt, solange der verbleibende Altholzanteil ausreichend groß ist (mind. 30% Überschirmung).

### ***Nr. 33 Altbestände mit Verjüngungsflächen (Lichtbaumarten)***

#### **Ziel:**

Ziel im Rahmen der langfristigen (Eichen-) Verjüngung ist eine günstige Verteilung der verschiedenen Altersphasen im Bestand, bei Vermeidung großflächiger Altersklassenbestände sowie der Erhalt von strukturreichen Uraltbäumen, Horst- und Höhlenbäumen und Totholz. Zudem sollten ausreichend lichten Strukturen geschaffen und standorttypischen Misch- bzw. Begleitbaumarten erhalten werden.

#### **Maßnahme:**

Die Verjüngung der Bestände erfolgt grundsätzlich in Lochhieben (max. 0,2 ha; s.u.) und soll sich über mindestens fünf Jahrzehnt erstrecken

Wegen der angestrebten Langfristigkeit werden maximal 20% der mit der SDM 33 beplanten jeweiligen LRT-Fläche im Jahrzehnt in Kultur gebracht. Die maximale Gesamtgröße der Kulturflächen wird im Plan benannt. Naturverjüngung wird dort, wo es möglich ist, bevorzugt. Auf der verbleibenden Altholzbestandsfläche erfolgen Pflegedurchforstungen zur Förderung der Eiche bzw. der sonstigen LRT-typischen Lichtbaumarten. Dabei sollen vorrangig Schattbaumarten entnommen werden. Bei Eichen-LRT orientiert sich die SDM 33 mit Ausnahme der Größe der Verjüngungsflächen am Eichen-Merkblatt („Behandlung der Eiche in Natura2000-Gebieten“).

In Altholzbeständen, die aufgrund ihrer Struktur noch nicht zur Verjüngung anstehen, finden normale Pflegedurchforstungen (analog SDM 31) statt.

#### **Erläuterung:**

Diese Maßnahme ist für alle Altholzbestände (Ei, ALn, ALh, Ki) anzuwenden, sofern sie über die 20% gesicherten Altholzflächen hinaus vorhanden sind: LRT 9160, 9170, 9190, 91F0 oder 91T0: (über> 100 jährig) der Eichen-LRT; LRT 91D0 oder 91E0: (bzw. >über 60 jährig)

Größere Verjüngungsflächen sind mit Zustimmung der UNB möglich bzw. wenn die jeweilige Schutzgebiets-Verordnung größere Verjüngungsflächen vorsieht.



### ***Nr. 34 Altholzanteile sichern (10-jährige Hiebsruhe)***

#### **Ziel:**

Zum Nachweis des benötigten Altholzanteils (nach der jeweiligen Schutzgebiets-Verordnung oder des Unterschutzstellungserlasses) verbleiben, je nach Erhaltungsgrad<sup>1</sup>, mind. 20% der jeweiligen LRT- Flächen (EHG B), die über 100 jährig sind, im kommenden Jahrzehnt in Hiebsruhe.

#### **Maßnahme:**

Eingriffe in den oder zu Gunsten des Hauptbestandes unterbleiben. Pflege im Nachwuchs ist bei waldbaulicher Dringlichkeit zugunsten von LRT-typischen Licht-Baumarten (z.B. BAh, VKir, Es) **möglich**. Die wirtschaftliche Nutzung von Kalamitätsholz (z.B. durch Sturm, Käfer...) ist nach Information der UNB und im Abstimmung mit dem WÖN möglich.

Eine günstige Verteilung dieser Hiebruheflächen wird angestrebt.

#### **Erläuterung:**

Anders als bei den auf Dauer ausgewählten Habitatbaumflächen (SDM 37 und 38) gilt die Maßnahme nur für den aktuellen 10 jährigen Planungszeitraum. In der darauffolgenden Periode können die Flächen in die Verjüngungsphase (Maßnahme SDM Nr. 32) übergehen, sofern entsprechend geeignete neue Flächen in die Altholzphase nachgerückt sind. Ein Verbleib der Fläche in der SDM 34 ist über mehrere Jahrzehnte ist möglich.

Habitatbaumflächen und Naturwaldflächen werden angerechnet, sofern sie Altholz sind (Anrechnung von Jungbeständen im Naturwald, wenn diese ≤5,0 ha sind).

### ***Nr. 35 Altholzanteile sichern (10-jährige Hiebsruhe), Pfl egetyp***

#### **Ziel:**

Zum Nachweis des benötigten Altholzanteils (nach der jeweiligen Schutzgebiets-Verordnung oder des Unterschutzstellungserlasses) verbleiben, je nach EHG, mind. 20% der jeweiligen LRT- Flächen (EHG B), die über 100 jährig sind, im kommenden Jahrzehnt in Hiebsruhe.

#### **Maßnahme:**

Pflege im Zwischen- und Hauptbestand sind zugunsten von LRT-typischen Baumarten bzw. Lichtbaumarten möglich. Bei Bedarf erfolgen Eingriffe zur Förderung der Eiche bzw. sonstiger Lichtbaumarten. Dabei sollen vorrangig Schattbaumarten gefällt werden.

Eingeschlagenes Nadelholz kann genutzt werden. Die wirtschaftliche Nutzung von Kalamitätsholz (z.B. durch Sturm, Käfer...) ist nach Information der UNB und im Abstimmung mit dem WÖN möglich.

Eine günstige Verteilung dieser Hiebruheflächen wird angestrebt.

#### **Erläuterung:**

Anders als bei den auf Dauer ausgewählten Habitatbaumflächen (SDM 37 und 38) gilt die Maßnahme nur für den aktuellen 10 jährigen Planungszeitraum. In der darauffolgenden

---

<sup>1</sup> Erhaltungsgrad: EHGr

Periode können die Flächen in die Verjüngungsphase (Maßnahme SDM 33) übergehen, sofern entsprechend geeignete neue Flächen in die Altholzphase nachgerückt sind. Ein Verbleib der Fläche in der SDM 35 ist über mehrere Jahrzehnte ist möglich.

Habitatbaumflächen und Naturwaldflächen werden angerechnet, sofern sie Altholz sind (Anrechnung von Jungbeständen im Naturwald, wenn diese  $\leq 5,0$  ha sind).

### **Nr. 36 Altholzanteile sichern, Artenschutz**

#### **Ziel:**

20% der Waldfläche mit Fortpflanzungs- und Ruhestätten<sup>2</sup> des Gebiets werden gesichert.

Sie dienen der Altholzicherung für insbesondere an Altholz gebundene Arten (Grau-, Mittel- oder Schwarzspecht bzw. Großes Mausohr, Bechstein-, Teich- und Mopsfledermaus).

#### **Maßnahme:**

Im Planungszeitraum erfolgen nur schwache Pflegeeingriffe, bei denen vorrangig Baumarten entnommen werden, die nicht der PNV entsprechen (ggf. auch zur Förderung heimischer Eichenarten). Der Schlussgrad der Bestände soll dabei nicht dauerhaft abgesenkt werden.

#### **Erläuterung:**

Die Flächen der SDM 34 und 35 "Altholzanteile sichern, Hiebsruhe" sowie der SDM 37 und 38 "Habitatbaumfläche" aus dem LRT- Schutz werden angerechnet. Gleichermaßen werden Naturwälder angerechnet, sofern sie Altholz sind (Anrechnung von Jungbeständen, wenn diese  $\leq 5,0$  ha sind).

### **Nr. 37 Habitatbaumfläche, Prozessschutz**

#### **Ziel:**

Die Flächen dienen der Erhaltung und Anreicherung von Habitatbäumen und Totholz im jeweiligen LRT und dem Schutz natürlicher Prozesse, auch unter Artenschutzaspekten. Zusätzlich erfolgt hierdurch der Nachweis von Habitatbäumen und Altholzanteilen, welche, je nach EHG (5% im EHG ,B'), durch die jeweilige Verordnung oder den Unterschutzstellungserlass gefordert werden.

#### **Maßnahme:**

Mindestens 5% der kartierten LRT- Fläche, die über 100-jährig sind und noch weitgehend geschlossen sind (im Idealfall  $B^{\circ} > 0,7$ ), werden ausgewählt und als Prozessschutzfläche dauerhaft der natürlichen Sukzession überlassen.

Die Verkehrssicherung ist wie im Naturwald zu handhaben (ggf. gefällte Bäume verbleiben im Bestand).

Eine Erstinstanzsetzung in NWE10 (10% Natürliche Waldentwicklung)-Flächen ist bis 31.12. im Einzelfall möglich. (Sonderfall, der im Rahmen der Planung von Einzelmaßnahmen zu dokumentieren ist).

---

<sup>2</sup> Die Definition der F&R erfolgt nach dem Leitfaden „NATURA 2000 in niedersächsischen Wäldern Leitfaden für die Praxis“; MU, ML; Februar 2018

**Erläuterung:**

Die Flächen sollen eine Mindestgröße von 0,3 ha aufweisen; eine günstige Verteilung dieser Flächen wird in Abhängigkeit des vorhandenen Potenzials angestrebt.

Sofern Habitatbaumflächen in den Altholzbeständen nicht in ausreichender Größe vorhanden sein sollten, werden jüngere Bestände als Habitatbaumanwärterflächen ausgewählt und von Durchforstungen ausgenommen.

Naturwaldflächen werden angerechnet, sofern sie Altholz sind (Anrechnung von Jungbeständen, wenn diese  $\leq 5,0$  ha sind).

Eine Anwendung der Maßnahme außerhalb von LRT-Flächen (z.B.: NWE10) ist möglich, dann darf jedoch keine Anrechnung dieser Maßnahme auf die Habitatbaumfläche für LRT erfolgen.

**Nr. 38 Habitatbaumfläche, Pfllegetyp****Ziel:**

Ziel ist, insbesondere in Eichen-LRT-Beständen, die Erhaltung und Anreicherung von Habitatbäumen und Totholz insbesondere von Alteichen und ggf. anderer Lichtbaumarten bis zu ihrem natürlichen Zerfall auch unter Artenschutzaspekten.

Zusätzlich erfolgt hierdurch der Nachweis von Habitatbäumen und Altholzanteilen, welche, je nach EHG (5% im EHG ,B'), durch die jeweilige Verordnung oder den Unterschutzstellungserlass gefordert werden.

**Maßnahme:**

Mindestens 5% der kartierten LRT-Flächen, die über 100-jährig sind, werden bis zum Zerfall der Zielbaumart (i.d.R. Eiche) ausgewählt.

Bei Bedarf erfolgen Eingriffe zur Förderung bzw. Erhalt der Eiche bzw. sonstiger Lichtbaumarten. Solange es aus Sicht des Arbeitsschutzes möglich und auf Grund der Konkurrenzsituation erforderlich ist, werden die, die Lichtbaumarten bedrängenden Bäume (ggf. auch Bäume des Hauptbestandes) eingeschlagen.

Eingeschlagenes Nadelholz kann genutzt werden.

Eingeschlagenes Laubholz soll zur Totholzanreicherung im Bestand verbleiben. In Ausnahmefällen kann die Verwertung des Holzes **z.B.** aus Forstschutzgründen oder zur Sicherung der Habitatkontinuität notwendig sein. Die Nutzung erfolgt unter Beteiligung der FörsterInnen für Waldökologie und in Schutzgebieten mit bestehender Planung nur nach Abstimmung mit der zuständigen UNB.

Im Turnus der FE werden die erforderlichen Maßnahmen unter Beteiligung der FörsterInnen für Waldökologie festgelegt. Die Hiebsmaßnahmen sind mit ihnen abzustimmen

**Erläuterung:**

Die Flächen sollen eine Mindestgröße von 0,3 ha aufweisen, eine günstige Verteilung dieser Flächen wird angestrebt.

Sofern Habitatbaumflächen in den Altholzbeständen nicht in ausreichender Größe vorhanden sind, werden jüngere Bestände als Habitatbaumanwärterflächen ausgewählt und von Durchforstungen ausgenommen (Pflegeeingriffe wie oben beschrieben sind möglich).

Naturwaldflächen werden angerechnet, sofern sie Altholz sind (Anrechnung von Jungbeständen in Naturwäldern, wenn diese  $\leq 5,0$ ha sind).

Eine Anwendung der Maßnahme außerhalb von LRT-Flächen ist möglich, dann darf jedoch keine Anrechnung dieser Maßnahme auf die Habitatbaumfläche für LRT erfolgen.

### ***Nr. 39 Naturwald***

#### **Ziel:**

Ziel ist der Schutz und die Entwicklung der natürlichen Prozesse (Sukzession) und die Durchführung von Naturwaldforschung der NW-FVA.

#### **Maßnahme:**

Die Naturwälder werden dauerhaft der natürlichen Sukzession überlassen (siehe SDM37). Nutzungen finden nicht statt.

#### **Erläuterung:**

Diese Flächen sind i.d.R. Teil der Naturwaldforschungskulisse der NW-FVA Göttingen. Meist sind es größere Komplexe von 30 ha und mehr. Mitgeführt werden als Sonderfall Naturwälder, deren Betreuung die NW-FVA zwischenzeitlich aufgehoben hat. Verkehrssicherung ist möglich, die Biomasse verbleibt grundsätzlich im Bestand. Die Naturwaldflächen werden mit zur Sicherung der Anforderungen an den Altholzanteil und die Habitatbäume, die sich aus der jeweiligen Schutzgebiets-Verordnung oder dem Unterschutzstellungserlass ergeben, für den jeweiligen Wald- LRT herangezogen.

### ***Nr. 40 Entwicklung/Förderung/Verjüngung von Baumarten der pnV***

Maßnahmentext: Förderung/Verjüngung von Baumarten der pnV

### ***Nr. 41 Zurückdrängen gebietsfremder Baumarten***

Maßnahmentext: Zurückdrängen gebietsfremder Baumarten

## Gebüsche und Gehölzbestände

### *Nr. 650 Förderung seltener Baum- und Straucharten*

Maßnahmentext: Förderung seltener Baum- und Straucharten

### *Nr. 651 Altbäume erhalten*

Maßnahmentext: Langfristiger Erhalt/Förderung von schützenswerten Einzelbäumen/Baumgruppen/Alleen

## Binnengewässer

### *Nr. 700 Natürliche Fließgewässerdynamik*

Maßnahmentext: Zulassen der natürlichen Fließgewässerdynamik mit Ausbau- und Unterhaltungsverzicht

### *Nr. 701 Fließgewässerrenaturierung*

Maßnahmentext: Fließgewässerrenaturierung

### *Nr. 702 Entnahme oder Auflichtung von Ufergehölzen*

Maßnahmentext: Entnahme oder Auflichtung von Ufergehölzen.

### *Nr. 703 Extensive Teichwirtschaft*

Maßnahmentext: Extensive Teichwirtschaft

### *Nr. 704 Periodisches Ablassen*

Maßnahmentext: Periodisches Ablassen

### *Nr. 705 Entschlammten*

Maßnahmentext: Periodische Entschlammung von Teilflächen

### *Nr. 706 Management Strandlingsrasen*

Maßnahmentext: Teichmanagement zur Förderung der Strandlingsrasen (Littorelletea)

### *Nr. 707 Management Teichbodenvegetation*

Maßnahmentext: Teichmanagement zur Förderung der annuellen und ausdauernden Teichbodenvegetation (Littorelletea und Isoeto-Nanojuncetea)

### *Nr. 708 Neuanlage von Stillgewässern*

Maßnahmentext: Neuanlage eines Stillgewässers

## Fels-, Gesteins- und Offenbiotop

### *Nr. 750 Verbot/ Einschränkung Klettersport*

Maßnahmentext: Verbot/Einschränkung des Kletterbetriebs

### Nr. 751 Felsen freistellen

Maßnahmentext: Felsen von Baumbewuchs freistellen

## Grünland/Heiden und Magerrasen/Nassstandorte

### *Nr. 800 Jährliche Mahd unter Abfuhr des Mähgutes*

Maßnahmentext: Ein- bis zweimalige Mahd unter Abfuhr des Mähgutes; extensive Bewirtschaftung

### *Nr. 801 Periodische Mahd*

Maßnahmentext: Periodische Mahd; extensive Bewirtschaftung

### *Nr. 802 Mähweide*

Maßnahmentext: Extensive Mähweidennutzung;

### *Nr. 803 Beweidung/ganzjährig*

Maßnahmentext: Beweidung/ganzjährig

### *Nr. 804 Beweidung zeitweise, intensiv*

Maßnahmentext: Zeitweise aber intensive Beweidung unter Berücksichtigung besonderer Auflagen

### *Nr. 805 Wiesenrekultivierung*

Maßnahmentext: Wiederherstellung einer Wiese durch Entfernen des Gehölzaufwuchses und anschließende extensive Nutzung

### *Nr. 806 Pflege durch Mulchereinsatz*

Maßnahmentext: Pflege durch Mulchereinsatz

Anmerkung: Die Maßnahme wird über den Maßnahmenfreitext konkretisiert (z.B Zeiträume und sonstige Besonderheiten)

### *Nr. 807 Heidepflege/Mahd*

Maßnahmentext: Tiefe Mahd in mehrjährigen Abständen zwischen Oktober und Februar unter Abtransport des Mahdgutes



### *Nr. 808 Heidepflege/Rohbodenschaffung*

Maßnahmentext: Schaffung von Rohbodensituationen durch geeignete Maßnahmen  
(Abschieben, Plaggen, Feuer etc.)